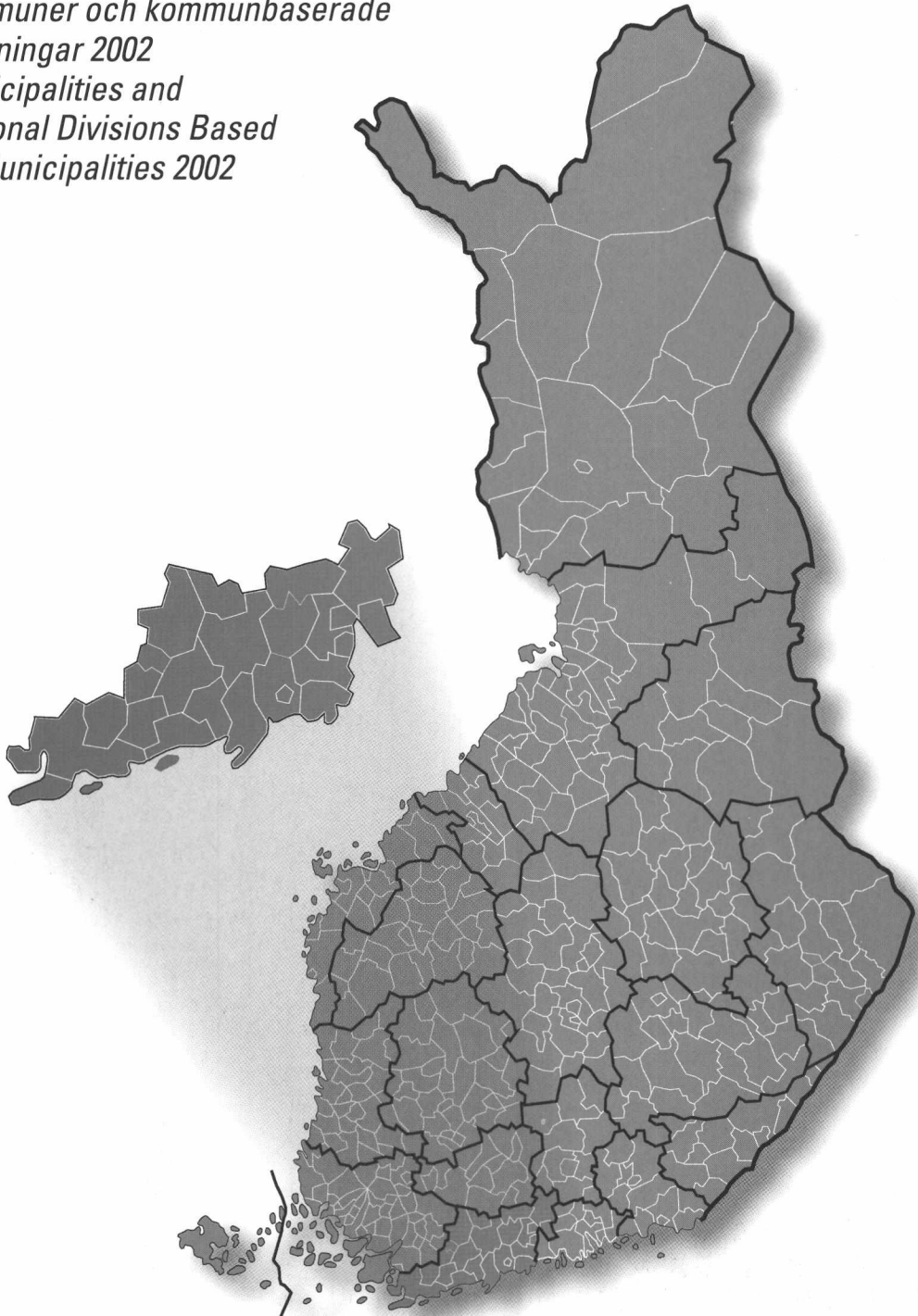


## *Kunnat ja kuntapohjaiset aluejaot 2002*

*Kommuner och kommunbaserade  
indelningar 2002*

*Municipalities and  
Regional Divisions Based  
on Municipalities 2002*



# *Kunnat ja kuntapohjaiset aluejaot 2002*

*Kommuner och kommunbaserade indelningar 2002*

*Municipalities and Regional Divisions Based on Municipalities 2002*

---

---

*Tiedustelut – Förfrågningar – Inquiries:*

*Kari Seppä  
Saija Ylönen  
(09) 17 341*

*S-posti: [luokitukset.tilastokeskus@tilastokeskus.fi](mailto:luokitukset.tilastokeskus@tilastokeskus.fi)*

*© 2002 Tilastokeskus*

*Tietoja lainattaessa lähteenä on mainittava Tilastokeskus.*

*Uppgifterna får lånas med uppgivande av Statistikcentralen som källa.*

*Quoting is encouraged provided Statistics Finland is acknowledged as the source.*

*ISSN 0355-2063*

*= Käsikirjoja*

*ISSN 1457-2559*

*ISBN 951-727-987-6*

*Hakapaino Oy, Helsinki 2002*

# Alkusanat

**Kunnat ja kuntapohjaiset aluejaot 2002** -julkaisussa esitellään yleisimmät tilastoissa käytettävät kuntapohjaiset alueluokitukset. Käsikirja sisältää kuntajaon lisäksi seutukunnat, maakunnat, suuralueet, läänit, työvoima- ja elinkeinokeskukset, tilastolliset työssäkäyntialueet, tilastollisen kuntaryhmittelyn, kielisuhdeluokituksen sekä Suomen NUTS-aluejaon. Mukana on myös kuntamuoto- luokitteluun perustuva luettelo kaupungeista ja muista kunnista.

Erilaisten luokitusten ja tunnusjärjestelmien julkaisemisen tarkoituksena on edistää tilastojen käsitteellistä selkeyttä ja vertailukelpoisuutta. Tilastoinnin lisäksi kuntien luokitusjärjestelmä soveltuu käytettäväksi myös muissa tietojärjestelmissä.

Kunnat ja kuntapohjaiset aluejaot 2002 -julkaisun sisältämät luokitukset ovat saatavilla myös elektronisessa muodossa. Tilastokeskuksessa on lisäksi kehitetty useita aluetietoa sisältäviä sovelluksia. Kuntafakta sisältää tärkeimpien alueluokitusten lisäksi

kunnittaista tilastotietoa. SuomiCD- ja Tee- maCD-tuotteissa on runsaasti Suomen eri alueita koskevia tietoja.

Aluetietoa on saatavilla myös Euroopasta: Tilastokeskuksen tuottamassa Euroavainsovelluksessa esitetään monipuolista tilastotietoa Euroopan NUTS-alueilta.

Alueluokituksia sekä tätä julkaisua koskevat tiedustelut ja kehittämis ehdotukset ovat tervetulleita, (09) 1734 3572, Kari Seppä ja (09) 1734 2641, Saija Ylönen. Elektronisten luokitustuotteiden myynnistä vastaa Anne Väänänen, (09) 1734 2243. Painetut julkaisut voi tilata suoraan Tilastokeskuksen myyntipalvelusta, puh. (09) 1734 2011.

Helsingissä 25. tammikuuta 2002

**Markku Saijets**

Riitta Poukka

## Förord

I publikationen **Kommuner och kommunbaserade indelningar 2002** presenteras de vanligaste kommunindelningar som används inom statistik. Handboken innehåller utöver kommunindelningen också de ekonomiska regionerna, landskapen, storområdena, länen, arbetskrafts- och näringscentralerna, pendlingsområdena, den statistiska kommungrupperingen och den språkliga indelningen samt NUTS-indelningen för Finland. Med finns också en förteckning över städer och övriga kommuner. Förteckningen baserar sig på kommunformsindelningen.

Syftet med publiceringen av olika klassificeringar och kodsystém är att göra statistiken begreppsmässigt klarare och mer jämförbar. Systemet för kommunindelning kan utöver statistikföring också användas i andra datasystem.

Uppgifterna i publikationen **Kommuner och kommunbaserade indelningar 2002** finns också att få i elektronisk form. Statistikcentralen har därtill utvecklat flera tillämpningar med regionala uppgifter. Kommunfakta innehåller utöver de viktigaste regionala indelningarna också kommunala statistikupp-

gifter. Produkterna SuomiCD och TeemaCD innehåller rikligt med uppgifter om olika områden i Finland.

Det finns regionala uppgifter också om Europa: i Statistikcentralens tillämpning 'Euroavain' (ung. Euronyckeln) presenteras mångsidiga statistikuppgifter om NUTS-områdena i Europa.

Vi tar gärna emot frågor och förbättringsförslag som gäller de regionala indelningarna och denna publikation. Vänligen tag kontakt med Kari Seppä, tfn (09) 1734 3572, eller Saija Ylönen, tfn. (09) 1734 2641. Anne Väänänen, tfn (09) 1734 2243, ansvarar för försäljningen av de elektroniska klassificeringsprodukterna. De tryckta publikationerna kan beställas direkt hos Statistikcentralens publikationsförsäljning, tfn (09) 1734 2011.

Helsingfors den 25 januari 2002

**Markku Saijets**

Riitta Poukka

## Foreword

The publication **Municipalities and Regional Divisions Based on Municipalities 2002** presents the most commonly used regional classifications based on municipalities applied in statistics. In addition to the division into municipalities, the handbook also includes sub-regional units, regions, major regions, provinces, employment and economic development centres, travel-to-work areas, statistical grouping of municipalities, language distribution, as well as the Finnish NUTS classification into regions. A list of urban and other municipalities by type of municipality has also been introduced in this handbook.

The purpose in publishing classifications and identification systems is to improve the conceptual coherence and comparability of statistical data. This system of classification into municipalities is such that it can as easily be applied in other information systems as in statistical systems.

The data in this issue of the **Municipalities and Regional Divisions Based on Municipalities 2002** handbook are also available in electronic form. Furthermore, Statistics Finland has developed several computer applications containing regional data. The appli-

cation **Kuntafakta** comprises, in addition to all main regional classifications, statistical data on individual municipalities. The applications **SuomiCD** and **TeemaCD** offer a large variety of data on various Finnish regions.

Regional data on Europe are likewise available in the **Euroavain** (Key on Europe) application designed by Statistics Finland, covering a wide range of statistical data on the NUTS regions of Europe.

All general inquiries on classifications and on this publication as well as comments are welcome and can be addressed to Mr Kari Seppä, tel. +358 9 1734 3572 or Ms Saija Ylönen, tel. +358 9 1734 2641. The sale of electronic classification products is handled by Ms Anne Väänänen, tel. +358 9 1734 2243. Printed publications can be ordered direct from the sales services of Statistics Finland, tel. +358 9 1734 2011.

Helsinki, 25 January 2002

**Markku Saijets**

Riitta Poukka

# Sisälllys – Innehåll – Contents

Johdanto.....	7
Inledning.....	10
Introduction .....	13
<b>Taulukot – Tabeller – Tables</b>	
1. Suuralueet – Storområdena – Major regions .....	18
2. Maakunnat – Landskapen – Regions.....	20
3. Seutukunnat – De ekonomiska regionerna – Sub-regional units .....	22
4. Läänit – Länen – Provinces .....	24
5. Työvoima- ja elinkeinokeskukset – Arbetskrafts- och näringscentralerna – Employment and Economic Development Centres .....	26
6. Tilastollinen kuntaryhitys – Statistisk kommungruppering – Statistical grouping of municipalities .....	28
7. Tilastolliset työssäkäyntialueet – Pendlingsområdena – Travel-to-work areas .....	30
8. Kielisuhde – Språklig indelning – Language distribution .....	32
9. Kuntamuoto – Kommunform – Type of municipality .....	35
10. Kunnat aakko- ja numerjärjestyksessä – Kommunerna i alfabetisk ordning och i nummerordning – Alphabetical and numerical classification of municipalities .....	37
11. Suomen NUTS-aluejako: kunnat suuralueittain, maakunnittain ja seutukunnittain – NUTS-regionerna i Finland: kommunerna efter storområde, landskap och ekonomisk region – NUTS regional division of Finland: municipalities by major region, region and sub-regional unit .....	50
12. Kunnat maakunnan ja tilastollisen kuntaryhityksen mukaan – Kommunerna efter landskap och statistisk kommungruppering – Municipalities by region and statistical grouping of municipalities.....	65
13. Kunnat läänin mukaan – Kommunerna efter län – Municipalities by province .....	74
<b>Kartat – Kartor – Maps</b>	
1. Suuralueet – Storområdena – Major regions .....	19
2. Maakunnat – Landskapen – Regions.....	21
3. Seutukunnat – De ekonomiska regionerna – Sub-regional units .....	23
4. Läänit – Länen – Provinces .....	25
5. Työvoima- ja elinkeinokeskukset – Arbetskrafts- och näringscentralerna – Employment and Economic Development Centres .....	27
6. Tilastollinen kuntaryhitys – Statistisk kommungruppering – Statistical grouping of municipalities .....	29
7. Tilastolliset työssäkäyntialueet – Pendlingsområdena – Travel-to-work areas .....	31
8. Kielisuhde – Språklig indelning – Language distribution .....	33

## **Liitteet – Bilagor – Appendices**

Liite 1.	Lakkautetut kunnat aakkosjärjestyksessä – Upplösta kommuner i alfabetisk ordning – Abolished municipalities in alphabetical order.....	80
Liite 2.	Lakkautetut kunnat lakkauttamisjärjestyksessä – Upplösta kommuner i den ordning de upplösts – Abolished municipalities in order of abolition .....	85
Liite 3.	Kuntien nimenmuutokset aakkosjärjestyksessä – Kommunernas namnändringar i alfabetisk ordning – Changed names of municipalities in alphabetical order .....	90



## Johdanto

**Kunnat ja kuntapohjaiset aluejaot 2002** - käsikirja sisältää kuntajaon lisäksi seutukunnat, maakunnat, suuralueet, läänit, työvoimaja elinkeinokeskukset, tilastolliset työssäkäyntialueet, tilastollisen kuntaryhmittymisen, kielisuhdeluokituksen, jonka yhteydessä luettellaan myös saamenkieliset kunnat, sekä Suomen NUTS-aluejaon<sup>1</sup>. Mukana on lisäksi kuntamuotoluokitteluun perustuva luettelo kaupungeista ja muista kunnista.

Maakunnat ja tilastollinen kuntaryhmitys ovat ensisijaiset Suomen tilastotoimessa käytettävät alueluokitukset. EU:n tilastotoimistoon Eurostatiin toimitettavissa tilastoissa käytetään yleensä NUTS 2 -alueluokitusta, joka on yksi NUTS-alueluokitusjärjestelmän luokituksista. NUTS-alueluokitusjärjestelmää käytetään mm. EU:n aluepolitiikan toimintojen kohdentamisessa. Suomen NUTS-aluejaossa Manner-Suomi ja Ahvenanmaa muodostavat NUTS 1 -aluetason, suuralueet NUTS 2-, maakunnat NUTS 3-, seutukunnat NUTS 4- ja kunnat NUTS 5 -tason.

**Seutukunnat** (NUTS 4) ovat muutaman kunnan muodostamia aluekokonaisuuksia. Sisäasiainministeriö on määritellyt seutukunnat aluepoliittisen tukialuejaon perusalueiksi. Seutukuntien muodostamisen kriteereinä on käytetty kuntien välistä yhteistyötä ja työssäkäyntiä. Sisäasiainministeriön päätöksellä<sup>2</sup> seutukuntajakoa muutettiin 1.2.2001 alkaen, jolloin seutukuntien määrä Manner-Suomessa väheni 83:sta 79:ään. Ahvenanmaan maakuntahallitus teki omasta seutukuntajaostaan erillispäätöksen keväällä 2001. Päätöksen mukaisesti Ahvenanmaa jaettiin kolmeen seu-

tukuntaan entisten kahden sijaan. Tilastoissa muutokset huomioidaan 1.1.2001 lähtien.

Seutukuntien vähenemisen myötä seutukuntajakoon tuli muitakin muutoksia, joissa kuntia siirtyi seutukunnasta toiseen. Muutoksiin vaikutti valtioneuvoston 4.11.1999 tekemä periaatepäätös valtion paikallisten aluejautusten selkiyttämistä ja yhtenäistämistä. Siten seutukuntajakopäätöksen valmistelun yhteydessä kihlakunta- ja seutukuntajakoa on myös yhtenäistetty. Tilastokeskus ja sisäasiainministeriö ovat sopineet käytettävistä seutukuntatunnuksista.

Tilastokeskuksessa kehitetty **tilastollinen kuntaryhmitys** on ollut käytössä vuodesta 1989 lähtien. Siinä kunnat jaetaan taajamaväestön osuuden ja suurimman taajaman väkiluvun perusteella kaupunkimaisiin, taajaan asuttuihin ja maaseutumaisiin kuntiin. Luokitus perustuu väestölaskentojen yhteydessä kerran viidessä vuodessa tehtyyn taajamarajaukseen ja siitä saatuun tietoon taajamaväestöstä. Viimeisin kuntaryhmitystieto perustuu vuonna 2001 tehtyyn taajamarajaukseen, joka on tarkistettu vuoden 2000 väestölaskennan tiedoilla. Päivitetty kuntaryhmitys on otettu käyttöön tilastoissa vuoden 2001 alusta lähtien. Tilastollisen kuntaryhmittelyn tarkempi määrittely löytyy taulukosta 6.

Tilastollinen kuntaryhmitys kuvaa kuntia kaupunkimaisuuden ja maaseutumaisuuden mukaan paremmin kuin hallinnollinen jako kaupunkiin ja muihin kuntiin. Vuodesta 1995 lähtien kunta on voinut itse päättää kaupungiksi ryhtymisestään ja päätöksen voimaantulon ajankohdasta. Tässä julkaisussa on viime vuoden julkaisun tapaan esitetty luettelo myös hallinnollisen jaon mukaisista kaupungeista ja muista kunnista. Tilastoissa tilastollinen kuntaryhmitys kuitenkin korvaa kuntamuotoluokittelun.

<sup>1</sup> NUTS (Nomenclature des Unités Territoriales Statistiques) on Euroopan unionin (EU) alueluokitusjärjestelmä, jonka mukaisesti laaditaan kaikki EU:n yhteiset alueelliset tilastot.

<sup>2</sup> Sisäasiainministeriön päätös 26.1. 2001 seutukuntajaon muuttamisesta.

**Kielisuhde** jakaa kunnat yksikielisiin suomen- tai ruotsinkielisiin kuntiin sekä kaksikielisiin kuntiin, joissa enemmistön kieli voi olla joko suomi tai ruotsi. Näin luokkia on yhteensä neljä. Valtioneuvosto määrää kuntien suomen- tai ruotsinkielisyydestä tai kaksikielisyydestä kymmeneksi vuodeksi kerrallaan. Viimeisin päätös (1364/92) koskee vuosia 1993–2002. Julkaisussa on lueteltu myös saamenkieliset kunnat.

Syyskuun 1. päivänä 1997 aloittivat toimintansa 15 **työvoima- ja elinkeinokeskusta**<sup>1</sup>, jotka muodostuvat maakunnista ja maakuntien yhdistelmistä. Keskukset ovat valtion elimiä ja hoitavat entisten maaseutuelinkeinopiirien, työvoimapiirien ja kauppa- ja teollisuusministeriön eri alueyksiköiden tehtäviä.

**Tilastollinen työssäkäyntialueluokitus** perustuu vuoden 1996 työssäkäyntitilaston pendelitietoihin. Luokitus on otettu käyttöön 1.1.2000 lähtien. Kyseessä on yleinen tilastollinen luokitus, joten se ei sulje pois tarvetta muodostaa erilaisia hallintomenettelyjä varten hallinnonalakohtaisia luokitteluja ja määrittelyjä. Tilastollista työssäkäyntialueluokitusta tarkistetaan seuraavan kerran vuoden 2000 väestölaskennan työssäkäynnin tiedoilla ja tarkistettu luokitus otetaan käyttöön tilastovuonna 2003.

Kuntien numerotunnuksista on erikseen laadittu julkisen hallinnon suositus (JHS 110).

## **Muutokset tilastovuodesta 2002 lähtien**

### *Maakunnat*

Kangaslampi (212) siirtyi Etelä-Savon maakunnasta (10) Pohjois-Savon maakuntaan (11).

<sup>1</sup> Laki työvoima- ja elinkeinokeskuksista 10.1.1997 (23/97).

Valtioneuvoston päätös 6.2.1997 (122/97) työvoima- ja elinkeinokeskusten toimialueista ja toimipaikoista.

### *Seutukunnat*

Kangaslampi (212) siirtyi Juvan seutukunnasta (102) Varkauden seutukuntaan (114).

### *Työvoima- ja elinkeinokeskukset*

Kangaslampi (212) siirtyi Etelä-Savon TE-keskuksesta (07) Pohjois-Savon TE-keskukseen (08).

### *Kuntamuoto*

Kalajoki (208) muuttui Muusta kunnasta Muuksi kaupungiksi 1.1.2002.

Kauhajoki (232) muuttui Muusta kunnasta Muuksi kaupungiksi 1.7.2001. Tilastoissa muutos otetaan huomioon vuoden 2002 alusta lähtien.

## **Muutokset tilastovuodesta 2001 lähtien**

### *Tilastollinen kuntaryhmitys*

Asikkala (016) muuttui Taajaan asutusta kunnasta (2) Maaseutumaiseksi kunnaksi (3).

Elimäki (044), Halikko (073), Kuhmo (290), Mynämäki (503), Närpiö (545) ja Ähtäri (989) muuttuivat Maaseutumaisesta kunnasta (3) Taajaan asutuksi kunnaksi (2).

Kiiminki (255) muuttui Maaseutumaisesta kunnasta (3) Kaupunkimaiseksi kunnaksi (1).

### *Kunnat*

1.1.2001 Suomen kuntamäärä väheni tapah-  
tuneiden kuntaliitosten myötä 452:sta  
448:aan.

Anttola (014), Mikkeli (491) ja Mikkelin  
maalaiskunta (492) yhdistyivät Mikkeliksi  
(491).

Jämsä (182) ja Kuorevesi (299) yhdistyivät  
Jämsäksi (182).

Temmes (841) ja Tyrnävä (859) yhdistyivät Tyrnäväksi (859).

#### *Seutukunnat*

Itä-Pirkanmaan (065), Koillis-Pirkanmaan (066) ja Pohjois-Pirkanmaan (067) seutukunnat yhdistettiin Ylä-Pirkanmaaksi. Uuden seutukunnan tunnus on 069 ja sen muodostavat Juupajoki (177), Kuru (303), Längelmäki (443), Mänttä (506), Orivesi (562), Ruovesi (702), Vilppula (933) ja Virrat (936).

Joroisten seutukunta (104) lakkautettiin, kun Joroinen (171) ja Kangaslampi (212) siirtyivät Juvan seutukuntaan (102) ja Heinävesi (090) siirtyi Savonlinnan seutukuntaan (103).

Lakeuden seutukunta (172) lakkautettiin, kun Liminka (425), Lumijoki (436) ja Tyrnävä (859) siirtyivät Oulun seutukuntaan (171) ja Rantsila (682) Siikalatvan seutukuntaan (175).

Haapavesi (071) siirtyi Nivala-Haapajärven seutukunnasta (176) Siikalatvan seutukuntaan (175).

Karttula (227) siirtyi Sisä-Savon seutukunnasta (115) Kuopion seutukuntaan (112).

Maaninka (476) siirtyi Ylä-Savon seutukunnasta (111) Kuopion seutukuntaan (112).

Pudasjärvi (615) siirtyi Koillismaan seutukunnasta (178) Iin seutukuntaan (173).

Vaala (785) siirtyi Kehys-Kainuun seutukunnasta (181) Kajaanin seutukuntaan (182).

Uurainen (892) siirtyi Keuruun seutukunnasta (133) Jyväskylän seutukuntaan (131).

Myrskylä (504) ja Pukkila (616) siirtyivät Loviisan seutukunnasta (202) Porvoon seutukuntaan (201).

Itä-Hämeen seutukunnan (072) nimi muuttui. Uusi nimi on Heinolan seutukunta.

Ahvenanmaa jaettiin kolmeen seutukuntaan entisten kahden sijaan. Seutukunnat ovat Mariehamns stad (211), Ålands landsbygd (212) ja Ålands skärgård (213). Maarianhaminan kaupunki muodostaa oman seutukuntansa. Ålands landsbygd muodostuu seuraavista kunnista: Eckerö (043), Finström (060), Geta (065), Hammarland (076), Jomala (170), Lemland (417), Lumparland (438), Saltvik (736) ja Sund (771). Ålands skärgård muodostuu seuraavista kunnista: Brändö (035), Föglö (062), Kumlinge (295), Kökar (318), Sottunga (766) ja Vårdö (941).

#### *Maakuntajakomuutos*

1.1.2001 kuntaliitoksessa Kuorevesi (299) liitettiin Jämsään (182), jolloin entisen Kuoreveden kunnan alue siirtyi Pirkanmaan maakunnasta Keski-Suomen maakuntaan. Samalla liitos vaikutti NUTS 2- eli suuralueta-solla niin, että entisen Kuoreveden kunnan alue siirtyi Etelä-Suomesta (2) Väli-Suomeen (4).

## Inledning

Handboken **Kommuner och kommunbaserade indelningar 2002** innehåller utöver kommunindelningen också de ekonomiska regionerna, landskapen, storområdena, länen, arbetskrafts- och näringscentralerna, de statistiska pendlingsområdena, den statistiska kommungrupperingen och den språkliga indelningen, där också de samiskspråkiga kommunerna räknas upp samt NUTS-indelningen för Finland<sup>1</sup>. Med finns också en förteckning över städer och övriga kommuner. Förteckningen baserar sig på kommunformsindelningen.

Landskapen och den statistiska kommungrupperingen är de viktigaste områdesindelningar som används i statistikväsendet i Finland. I den statistik som levereras till EU:s statistikbyrå Eurostat används i allmänhet NUTS 2 -områdesindelningen, som är en av indelningarna i NUTS-systemet för områdesindelning. NUTS-indelningen används bl.a. vid allokering av funktioner inom EU:s regionalpolitik. I den finska NUTS-områdesindelningen bildar fasta Finland och Åland den regionala nivån NUTS 1, storområdena NUTS 2, landskapen NUTS 3, de ekonomiska regionerna NUTS 4 och kommunerna nivån NUTS 5.

De **ekonomiska regionerna** (NUTS 4) är områden, som består av några kommuner. Inrikesministeriet har fastställt att de ekonomiska regionerna är basområden för den regionalpolitiska stödområdesindelningen. Då de ekonomiska regionerna bildades användes sysselsättningen och samarbetet mellan kommunerna som kriterier. Med inrikesministeriets beslut<sup>2</sup> ändrades indelningen i

<sup>1</sup> NUTS (Nomenclature des Unités Territoriales Statistiques) är Europeiska unionens system för regionklassificering. All regional statistik som är gemensam för EU görs upp enligt detta system.

<sup>2</sup> Inrikesministeriets beslut 26.1.2001 om ändring av indelningen i ekonomiska regioner.

ekonomiska regioner 1.2.2001, då antalet ekonomiska regioner minskade från 83 till 79 i fasta Finland. Ålands landskapsstyrelse gjorde våren 2001 ett separat beslut om indelningen i ekonomiska regioner. Enligt beslutet indelades Åland i tre ekonomiska regioner i stället för de tidigare två. Ändringarna beaktas i statistik fr.o.m. 1.1.2001.

I och med att antalet ekonomiska regioner minskade trädde också andra ändringar i kraft, kommuner flyttades från en ekonomisk region till en annan. Beredningen av ändringsärendet påverkades av statsrådets principbeslut av 4.11.1999 om att göra de regionala indelningarna tydligare och enhetligare. Därmed har också indelningen i härad och ekonomiska regioner gjorts enhetligare i samband med förberedelsen för beslutet om indelning i ekonomiska regioner. Statistikcentralen och inrikesministeriet har kommit överens om vilka beteckningar som skall användas för de ekonomiska regionerna.

Den **statistiska kommungruppering** som utvecklats vid Statistikcentralen har varit i bruk sedan år 1989. I den statistiska kommungrupperingen indelas kommunerna på basis av tätortsbefolkningens andel och folkmängden i den största tätorten i urbana kommuner, tätortskommuner samt landsbygds-kommuner. Indelningen grundar sig på den tätortsavgränsning som görs vart femte år i samband med folkräkningen och på uppgifterna om tätortsbefolkningen. Den senaste uppgiften om kommungruppering baserar sig på 1995 års tätortsavgränsning. Kommungrupperingsklassificeringen kontrolleras med uppgifterna från folkräkningen 2000. Den uppdaterade kommungrupperingen har i statistik tagits i bruk fr.o.m. början av år 2001. En detaljerad definition av den statistiska kommungrupperingen finns i tabell 6.

Den statistiska kommungrupperingen anger kommunernas indelning i urbana kommuner

och landsbygdskommuner bättre än den administrativa indelningen i städer och övriga kommuner. Fr.o.m. år 1995 har kommunen själv kunnat bestämma om den vill bli stad samt om tidpunkten för ikraftträdande. På samma sätt som ifjol har denna publikation också en förteckning över städer och övriga kommuner enligt den administrativa indelningen. I statistik ersätter den statistiska kommungrupperingen dock kommunformsgrupperingen.

**Språkförhållandet** indelar kommunerna i enspråkigt finska eller enspråkigt svenska kommuner, där flertalets språk är finska eller svenska. Grupperna är därmed sammanlagt fyra. Statsrådet beslutar om kommunerna skall anses vara finsk- eller svenskspråkiga eller tvåspråkiga. Beslutet gäller för tio år i sänder. Det senaste beslutet (1364/92) gäller åren 1993–2002. I publikationen finns även en förteckning över samiskspråkiga kommuner.

Den 1 september 1997 inledde 15 **arbetskrafts- och näringscentraler**<sup>1</sup> sin verksamhet. De består av landskap och landskapsammanslagningar. Centralerna är statliga organ och sköter i fortsättningen uppgifter som de före detta landsbygdsnäringsdistrikten, arbetskraftsdistrikten samt handels- och industriministeriets olika regionala enheter skött tidigare.

Den **statistiska pendlingsområdesindelningen** bygger på uppgifter om pendling från år 1996. Indelningen i pendlingsområden togs i bruk 1.1.2000. Det är frågan om en allmän statistisk indelning och den eliminerar inte behovet av att skapa olika slag av klassificeringar och definitioner för förvaltningsförfarande. Indelningen i pendlingsområden justeras nästa gång med uppgifterna om sysselsättning enligt folkräkningen år 2000

<sup>1</sup> Lag om arbetskrafts- och näringscentraler 10.1.1997 (23/97).  
Statsrådets beslut 6.2.1997 (122/97) om arbetskrafts- och näringscentralernas verksamhetsområden och verksamhetsställen.

och den justerade indelningen tas i bruk statistikåret 2003.

Det finns en separat rekommendation om kommunernas nummerkoder, som är avsedd för den offentliga förvaltningen (JHS 110).

## Ändringar från statistikåret 2002

### *Landskap*

Kangaslampi (212) flyttades från Södra Savolax landskap (10) till Norra Savolax landskap (11).

### *Ekonomiska regioner*

Kangaslampi (212) flyttades från Juva ekonomiska region (102) till Varkaus ekonomiska region (114).

### *Arbetskrafts- och näringscentraler*

Kangaslampi (212) flyttades från Södra Savolax TE-central (07) till Norra Savolax TE-central (08).

### *Kommunform*

Kalajoki (208) ändrades 1.1.2002 från Övrig kommun till Övrig stad.

Kauhajoki (232) ändrades 1.7.2001 från Övrig kommun till Övrig stad. Ändringen beaktas i statistik fr.o.m. början av år 2002.

## Ändringar från statistikåret 2001

### *Statistisk kommungruppering*

Asikkala (016) ändrades från Tätortskommun (2) till Landsbygdskommun (3).

Elimäki (044), Halikko (073), Kuhmo (290), Mynämäki (503), Närpes (545) och Etseri (989) ändrades från Landsbygdskommun (3) till Tätortskommun (1).

Kiiminki (255) ändrades från Landsbygds-kommun (3) till Urban kommun (1).

### *Kommuner*

1.1.2001 minskade antalet kommuner p.g.a. genomförda kommunsammanslagningar från 452 till 448.

Anttola (014), S:t Michel (491) och S:t Michels landskapskommun (492) samman-slogs till S:t Michel (491).

Jämsä (182) och Kuorevesi (299) samman-slogs till Jämsä (182).

Temmes (841) och Tyrnävä (859) samman-slogs till Tyrnävä (859).

### *Ekonomiska regioner*

Östra Birkalands (065), Nordöstra Birkalands (066) och Norra Birkalands (067) ekonomiska regioner sammanslogs till Övre Birkaland. Beteckningen för den nya ekonomiska regionen är 069 och den bildas av Juupajoki (177), Kuru (303), Längelmäki (443), Mänttä (506), Orivesi (562), Ruovesi (702), Vilppula (933) och Virdois (936).

Jorois ekonomiska region (104) upplöstes när Jorois (171) och Kangaslampi (212) flyttades till Juva ekonomiska region (102) och Heinä-vesi (090) flyttades till Nyslotts ekonomiska region (103).

Lakeus ekonomiska region (172) upplöstes när Limingo (425), Lumijoki (436) och Tyr-nävä (859) flyttades till Uleåborgs ekonomiska region (171) och Rantsila (682) flyttades till Siikavalta ekonomiska region (175).

Haapavesi (071) flyttades från Nivala-Haapajärvi ekonomiska region (176) till Siikavalta ekonomiska region (175).

Karttula (227) flyttades från Inre Savolax ekonomiska region (115) till Kuopio ekono-miska region (112).

Maaninka (476) flyttades från Norra Savolax ekonomiska region (111) till Kuopio ekono-miska region (112).

Pudasjärvi (615) flyttades från Nordöstra Österbottens ekonomiska region (178) till Ii ekonomiska region (173).

Vaala (785) flyttades från Kehys-Kainuu ekonomiska region (181) till Kajana ekono-miska region (182).

Uurainen (892) flyttades från Keuruu ekono-miska region (133) till Jyväskylä ekono-miska region (131).

Mörskom (504) och Pukkila (616) flyttades från Lovisa ekonomiska region (202) till Borgå ekonomiska region (201).

Namnet på Östra Tavastlands ekonomiska region (072) ändrades. Det nya namnet är Heinola ekonomiska region.

Åland indelades i tre ekonomiska regioner i stället för de tidigare två. De ekonomiska regionerna är Mariehamns stad (211), Ålands landsbygd (212) och Ålands skärgård (213). Mariehamns stad bildar en egen ekonomisk region. Ålands landsbygd består av följande kommuner: Eckerö (043), Finström (060), Geta (065), Hammarland (076), Jomala (170), Lemland (417), Lumparland (438), Saltvik (736) och Sund (771). Ålands skär-gård består av följande kommuner: Brändö (035), Föglö (062), Kumlinge (295), Kökar (318), Sottunga (766) och Vårdö (941).

### *Ändringar i landskapsindelningen*

På grund av kommunsammanslagningen 1.1.2001, då Kuorevesi (299) inkorporerades med Jämsä (182), flyttades f.d. Kuorevesi kommun från landskapet Birkaland till land-skapet Mellersta Finland.

## Introduction

The **Municipalities and Regional Divisions Based on Municipalities 2002** handbook covers, in addition to the division into municipalities, sub-regional units, regions, major regions, provinces, employment and economic development centres, travel-to-work areas, statistical grouping of municipalities, language distribution, including a list of Sami-speaking municipalities, as well as the Finnish NUTS classification into regions<sup>1</sup>. Furthermore, the handbook also contains a list of urban and other municipalities by type of municipality.

The division into regions and the statistical grouping into municipalities are the principal regional classifications used in Finnish official statistics. Statistics are generally supplied to the Statistical Office of the European Communities, Eurostat, on the NUTS level 2, which is one of the categories of the NUTS regional classification system of the European Union. The NUTS classification is also used in the targeting of activities under the regional policy of the EU. In the Finnish NUTS regional classification, Mainland Finland and the Åland Islands represent NUTS level 1, major regions NUTS level 2, regions NUTS level 3, sub-regional units NUTS level 4 and municipalities NUTS level 5.

**Sub-regional units** (NUTS 4) consist of aggregates of municipalities. The Ministry of the Interior has defined sub-regional units as the basic regions in the determination of regional subsidies in the regional policy. The criteria used in determining the sub-regional units were those of intermunicipal co-

operation and commuting. In accordance with a decision by the Ministry of the Interior<sup>2</sup>, the sub-regional classification was amended as of 1 February 2001, when the number of sub-regional units in Mainland Finland was reduced from 83 to 79. In spring 2001, the Regional Government of the Åland Islands made a separate decision about the sub-regional classification of Åland. In accordance with this decision, Åland was divided into three, instead of the previous two, sub-regional units. This change has been taken into account in statistics as of 1 January 2001.

The reduction in the number of sub-regional units also resulted in other amendments in which municipalities were moved from one sub-regional unit to another. The Council of State decision of 4 November 1999 on clarifying and harmonising regional classifications brought about the need for the amendments. During the preparation of the decision, the divisions into state local districts and sub-regional units were also harmonised. Statistics Finland and the Ministry of the Interior have agreed upon the sub-regional unit codes that will be used.

The **statistical grouping of municipalities** designed by Statistics Finland has been in use since 1989. In the grouping, municipalities are divided by the proportion of the population living in urban settlements and by the population of the largest urban settlement into urban, semi-urban and rural municipalities. The classification is based on the definition of urban settlements made every five years in connection with population censuses and on the data thus obtained about the population living in urban settlements. The latest grouping of municipalities is based on the definition of urban settlements made in

---

<sup>1</sup> NUTS (Nomenclature des Unités Territoriales Statistiques) is a regional classification system of the European Union, which is used to compile all common regional statistics of the EU.

---

<sup>2</sup> Decision by the Ministry of the Interior on the modification of the classification into sub-regional units dated 26 January 2001.

1995. The grouping of municipalities will be reviewed by the data of the population census of the year 2000. The updated grouping of municipalities was introduced in statistics as of the beginning of 2001. A more exact definition of the statistical grouping of municipalities is presented in Table 6.

The statistical grouping of municipalities describes municipalities by their degree of urbanisation and rurality better than the administrative division into urban municipalities and other municipalities. From 1995 onwards, municipalities have been able to decide independently whether they will become an urban municipality and when this decision will enter into force. Like last year's issue, this issue of the handbook also contains a list of urban municipalities and other municipalities according to the administrative division. However, in statistics the statistical grouping of municipalities displaces the classification by type of municipality.

The **language distribution** classifies municipalities into monolingual Finnish-speaking or Swedish-speaking municipalities and into bilingual municipalities where the language of the majority can be either Finnish or Swedish. Thus there are four language classes. The Council of State ordains for ten years at a time whether municipalities are Finnish-speaking, Swedish-speaking or bilingual. The current decision (1364/92) is effective between the years of 1993 and 2002. The handbook also lists the municipalities where Sami is spoken.

The **15 employment and economic development centres**<sup>1</sup> became effective as of 1 September 1997. The centres comprise regions and combinations of regions and are now the government organs performing the duties of

<sup>1</sup> Act on employment and economic development centres on 10 January 1997 (23/97).

Decision by the Council of State on the territories and locations of the employment and economic development centres on 6 February 1997 (122/97).

the former rural industry districts, labour districts and regional units of the Ministry of Trade and Industry.

The statistical classification of **travel-to-work areas** is based on the data on commuting in the employment statistics for 1996. The classification was introduced as of 1 January 2000. It is a general statistical classification, so it does not eliminate the need to form classifications and definitions on various administrative branches for different administrative procedures. The statistical classification of travel-to-work areas will next be reviewed against the 2000 population census data on commuting and a revised classification will be introduced in the statistical year 2003.

General government has provided a separate recommendation (JHS 110) on the numerical codes of municipalities.

## Changes as of statistical year 2002

### *Regions*

Kangaslampi (212) was moved from the region of Etelä-Savo (10) to the region of Pohjois-Savo (11).

### *Sub-regional units*

Kangaslampi (212) was moved from the sub-regional unit of Juva (102) to the sub-regional unit of Varkaus (114)

### *Employment and Economic Development Centres*

Kangaslampi (212) was moved from the Employment and Economic Development Centre for South Savo (07) to the Employment and Economic Development Centre for North Savo (08).

### *Type of municipality*

Kalajoki (208) changed from Other municipality into Other urban municipality on 1 January 2002.

Kauhajoki (232) changed from Other municipality into Other urban municipality on 1 July 2001. The change is taken into account in statistics as of the beginning of 2002.

### **Changes as of statistical year 2001**

#### *Statistical grouping of municipalities*

Asikkala (016) changed from Semi-urban municipality (2) into Rural municipality (3).

Elimäki (044), Halikko (073), Kuhmo (290), Mynämäki (503), Närpiö (545) and Ähtäri (989) changed from Rural municipality (3) into Semi-urban municipality (2).

Kiiminki (255) changed from Rural municipality (3) into Urban municipality (1).

#### *Municipalities*

As of 1 January 2001, the number of Finnish municipalities was reduced from 452 to 448 due to municipal annexations.

Anttola (014), Mikkeli (491) and the rural municipality of Mikkeli (492) were united as Mikkeli (491).

Jämsä (182) and Kuorevesi (299) were united as Jämsä (182).

Temmes (841) and Tyrnävä (859) were united as Tyrnävä (859).

#### *Sub-regional units*

The sub-regional units of Itä-Pirkanmaa (065), Koillis-Pirkanmaa (066) and Pohjois-Pirkanmaa (067) were united as Ylä-Pirkanmaa. The code for the new sub-

regional unit is 069 and it is formed by the municipalities of Juupajoki (177), Kuru (303), Längelmäki (443), Mänttä (506), Orivesi (562), Ruovesi (702), Vilppula (933) and Virrat (936).

The sub-regional unit of Joroinen (104) was abolished when Joroinen (171) and Kangaslampi (212) were moved to the sub-regional unit of Juva (102) and Heinävesi (090) to the sub-regional unit of Savonlinna (103).

The sub-regional unit of Lakeus (172) was abolished when Liminka (425), Lumijoki (436) and Tyrnävä (859) were moved to the sub-regional unit of Oulu (171) and Rantsila (682) to the sub-regional unit of Siikalatva (175).

Haapavesi (071) was moved from the sub-regional unit of Nivala-Haapajärvi (176) to the sub-regional unit of Siikalatva (175).

Karttula (227) was moved from the sub-regional unit of Sisä-Savo (115) to the sub-regional unit of Kuopio (112).

Maaninka (476) was moved from the sub-regional unit of Ylä-Savo (111) to the sub-regional unit of Kuopio (112).

Pudasjärvi (615) was moved from the sub-regional unit of Koillismaa (178) to the sub-regional unit of Ii (173).

Vaala (785) was moved from the sub-regional unit of Kehys-Kainuu (181) to the sub-regional unit of Kajaani (182).

Uurainen (892) was moved from the sub-regional unit of Keuruu (133) to the sub-regional unit of Jyväskylä (131).

Myrskylä (504) and Pukkila (616) were moved from the sub-regional unit of Loviisa (202) to the sub-regional unit of Porvoo (201).

The name of the sub-regional unit of Itä-Häme (072) was changed to the sub-regional unit of Heinola.

*Change in the definition of regions*

Due to the municipal annexation of Kuorevesi (299) to Jämsä (182) on 1 January 2001, the former municipality of Kuorevesi

was moved from the region of Pirkanmaa to the region of Central Finland. At the NUTS 2, or major region, level the change meant that the former municipality of Kuorevesi was moved from the major region of Southern Finland (2) to the major region of Mid-Finland (4).



**Taulukko 1. Suuralueet**  
**Tabell 1. Storområdena**  
**Table 1. Major regions**

		Kuntia Kommuner Municipalities	Maakunnat Landskapen Regions
1	Uusimaa – Nyland – Uusimaa	34	01, 20
2	Etelä-Suomi – Södra Finland – Southern Finland	172	02, 04, 05, 06, 07, 08, 09
3	Itä-Suomi – Östra Finland – Eastern Finland	76	10, 11, 12, 18
4	Väli-Suomi – Mellanfinland – Mid-Finland	87	13, 14, 15, 16
5	Pohjois-Suomi – Norra Finland – Northern Finland	63	17, 19
6	Ahvenanmaa – Åland – Åland	16	21

Yht. – Tot. 448

Kun nimeen yhdistetään yleiskäsitteenä sana suuralue, on rakenne silloin ruotsiksi ja englanniksi seuraava:

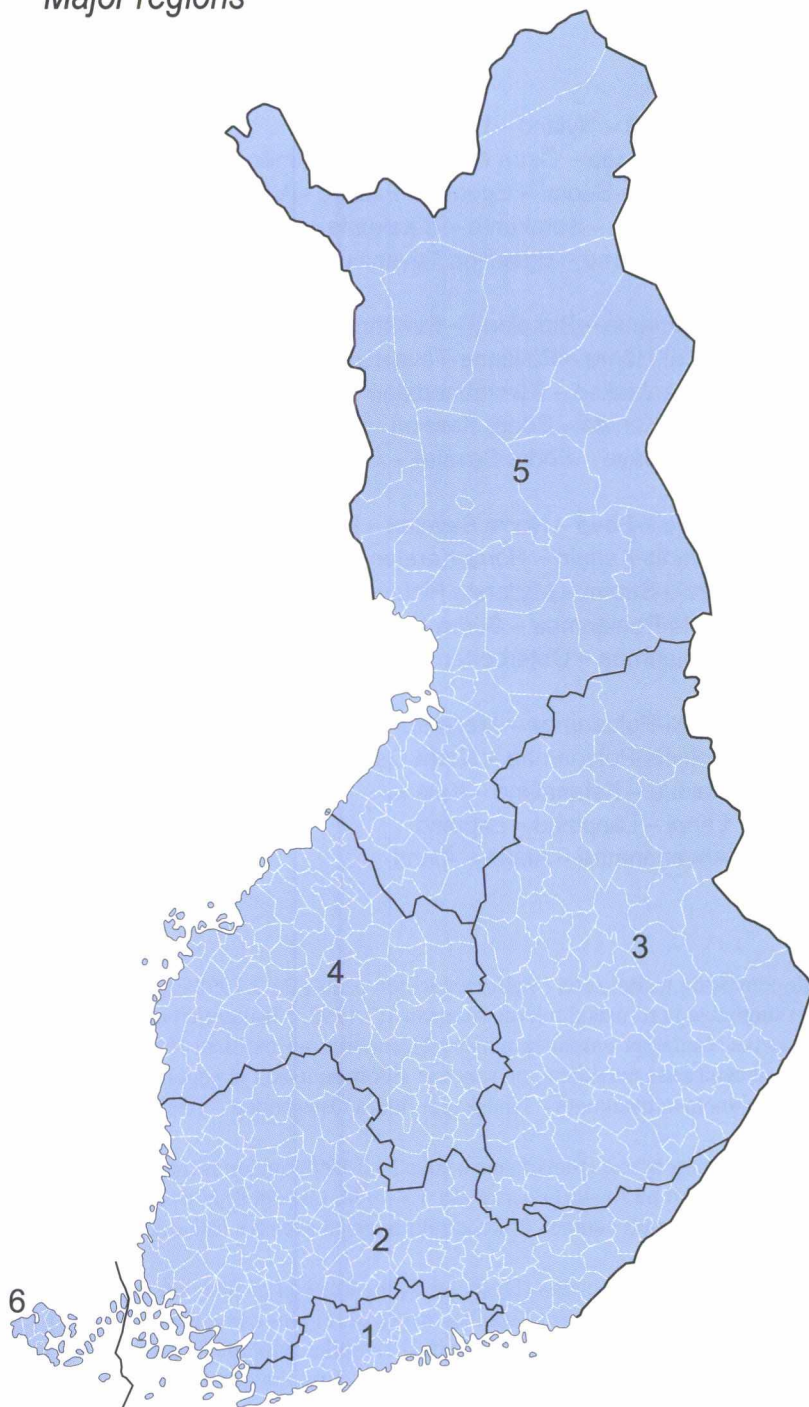
Itä-Suomen suuralue – Östra Finlands storområde – (the) major region of Eastern Finland

Då allmänbegreppet storområde kombineras med namnet, är konstruktionen på svenska följande:  
 Östra Finlands storområde

When the general term major region is used with a name, the English construction will be as follows:  
 (the) major region of Eastern Finland

Kartta 1.  
Karta 1.  
Map 1.

Suuralueet  
Storområdena  
Major regions



*Taulukko 2. Maakunnat*  
*Tabell 2. Landskapen*  
*Table 2. Regions*

Kuntia – Kommuner – Municipalities

01	Uusimaa – Nyland – Uusimaa	24
20	Itä-Uusimaa – Östra Nyland – Itä-Uusimaa	10
02	Varsinais-Suomi – Egentliga Finland – Varsinais-Suomi	56
04	Satakunta – Satakunta – Satakunta	28
05	Kanta-Häme – Egentliga Tavastland – Kanta-Häme	16
06	Pirkanmaa – Birkaland – Pirkanmaa	33
07	Päijät-Häme – Päijänne-Tavastland – Päijät-Häme	12
08	Kymenlaakso – Kymmenedalen – Kymenlaakso	13
09	Etelä-Karjala – Södra Karelen – South Karelia	14
10	Etelä-Savo – Södra Savolax – Etelä-Savo	22
11	Pohjois-Savo – Norra Savolax – Pohjois-Savo	25
12	Pohjois-Karjala – Norra Karelen – North Karelia	19
13	Keski-Suomi – Mellersta Finland – Central Finland	30
14	Etelä-Pohjanmaa – Södra Österbotten – South Ostrobothnia	27
15	Pohjanmaa – Österbotten – Ostrobothnia	18
16	Keski-Pohjanmaa – Mellersta Österbotten – Central Ostrobothnia	12
17	Pohjois-Pohjanmaa – Norra Österbotten – North Ostrobothnia	41
18	Kainuu – Kajanaland – Kainuu	10
19	Lappi – Lappland – Lapland	22
21	Ahvenanmaa – Åland – Åland	16

Yht. – Tot. 448

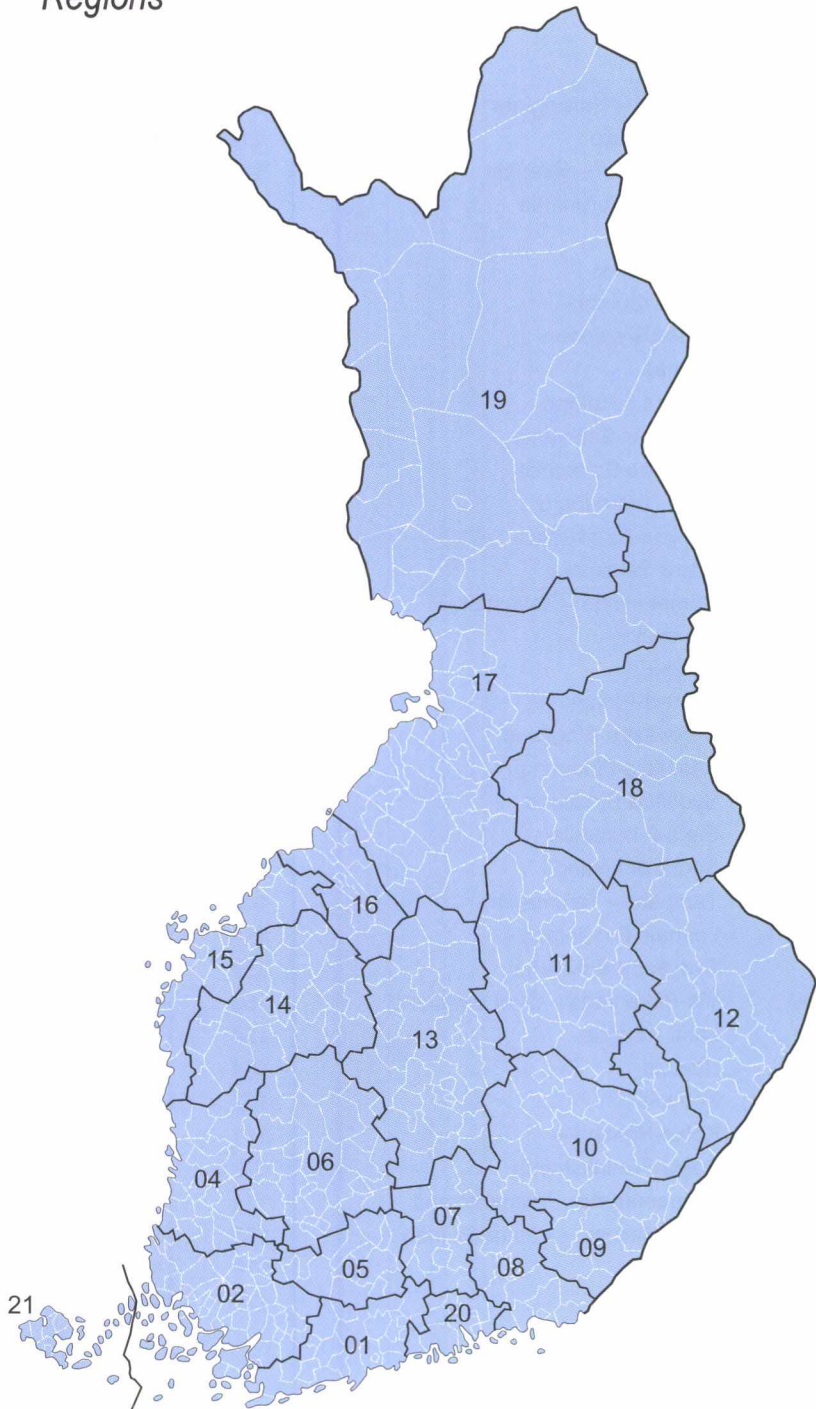
Valtioneuvoston päätöksellä (Valtioneuvoston päätös 26.2.1998 maakunnista) maakuntien viralliset nimet suomeksi ja ruotsiksi tulivat voimaan 1.3.1998. Maakuntien englanninkielisissä nimissä Tilastokeskus noudattaa sisäasiainministeriön suositusta (joulukuu 1998). Kun nimeen yhdistetään yleiskäsitteenä sana maakunta, on rakenne silloin ruotsiksi ja englanniksi seuraava:  
 Etelä-Pohjanmaan maakunta – landskapet Södra Österbotten – (the) region of South Ostrobothnia

Enligt Statsrådets beslut (Statsrådets beslut 26.2.1998 om landskap) trädde de officiella namnen på landskapen i kraft på finska och svenska 1.3.1998. Om det är nödvändigt att kombinera allmänbegreppet landskap med namnet, är konstruktionen på svenska följande: landskapet Södra Österbotten

By a Council of State decision (Decision by the Council of State on regions dated 26 February 1998), the official Finnish and Swedish names of regions came into force as of 1 March 1998. In the English names of regions, Statistics Finland complies with the Ministry of the Interior's recommendation (December 1998). In case it is necessary to use the general term region with a name, the English construction will be as follows: (the) region of South Ostrobothnia

Kartta 2.  
Karta 2.  
Map 2.

Maakunnat  
Landskapen  
Regions



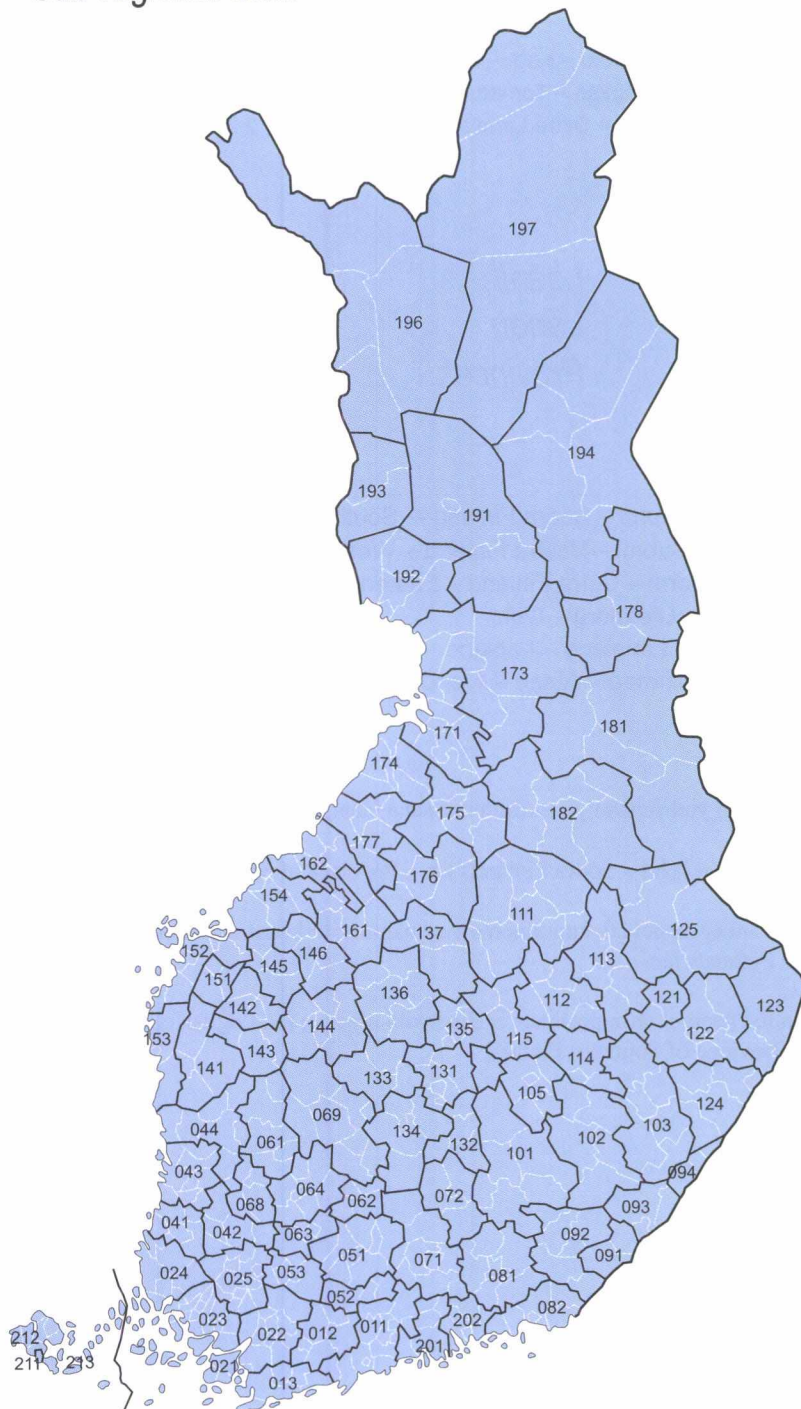
*Taulukko 3. Seutukunnat*  
*Tabell 3. De ekonomiska regionerna*  
*Table 3. Sub-regional units*

011	Helsinki – Helsingfors	111	Ylä-Savo – Norra Savolax
012	Lohja – Lojo	112	Kuopio
013	Tammisaari – Ekenäs	113	Koillis-Savo – Nordöstra Savolax
021	Åboland-Turunmaa	114	Varkaus
022	Salo	115	Sisä-Savo – Inre Savolax
023	Turku – Åbo	121	Outokumpu
024	Vakka-Suomi – Nystadsregionen	122	Joensuu
025	Loimaa	123	Ilomantsi – Ilomants
041	Rauma – Raumo	124	Keski-Karjala – Mellersta Karelen
042	Kaakkois-Satakunta – Sydöstra Satakunta	125	Pielisen Karjala
043	Pori – Björneborg	131	Jyväskylä
044	Pohjois-Satakunta – Norra Satakunta	132	Kaakkoinen Keski-Suomi – Sydöstra Mellestra Finland
051	Hämeenlinna – Tavastehus	133	Keuruu
052	Riihimäki	134	Jämsä
053	Forssa	135	Äänekoski
061	Luoteis-Pirkanmaa – Nordvästra Birkaland	136	Saarjärvi
062	Kaakkois-Pirkanmaa – Sydöstra Birkaland	137	Viitasaari
063	Etelä-Pirkanmaa – Södra Birkaland	141	Suupohja – Sydösterbotten
064	Tampere – Tammerfors	142	Pohjoiset seinänaapurit
068	Lounais-Pirkanmaa – Sydvästra Birkaland	143	Eteläiset seinänaapurit
069	Ylä-Pirkanmaa – Övre Birkaland	144	Kuusikunnat
071	Lahti – Lahtis	145	Hämänmaa
072	Heinola	146	Järviseuu
081	Kouvola	151	Kyrönmaa
082	Kotka-Hamina – Kotka-Fredrikshamn	152	Vaasa – Vasa
091	Lappeenranta – Villmanstrand	153	Sydösterbottens kustregion
092	Länsi-Saimaa – Västra Saimen	154	Jakobstadsregionen
093	Imatra	161	Kaustinen – Kaustby
094	Kärkikunnat	162	Kokkola – Karleby
101	Mikkeli – S:t Michel	171	Oulu – Uleåborg
102	Juva	173	li
103	Savonlinna – Nyslott	174	Raahe – Brahestad
105	Pieksämäki	175	Siikalatva
		176	Nivala-Haapajärvi
		177	Ylivieska

*Taulukko jatkuu seuraavalla  
aukeamalla.*

Kartta 3.  
Karta 3.  
Map 3.

Seutukunnat  
De ekonomiska regionerna  
Sub-regional units



178	Koillismaa	196	Tunturi-Lappi
181	Kehys-Kainuu	197	Pohjois-Lappi
182	Kajaani – Kajana	201	Porvoo – Borgå
191	Rovaniemi	202	Loviisa – Lovisa
192	Kemi-Tornio – Kemi-Torneå	211	Mariehamns stad
193	Torniolaakso – Tornedalen	212	Ålands landsbygd
194	Itä-Lappi – Östra Lappland	213	Ålands skärgård

*Taulukko 4. Läänit*  
*Tabell 4. Länen*  
*Table 4. Provinces*

Kuntia – Kommuner – Municipalities

1	Etelä-Suomi – Södra Finland – Southern Finland	89
2	Länsi-Suomi – Västra Finland – Western Finland	204
3	Itä-Suomi – Östra Finland – Eastern Finland	66
4	Oulu – Uleåborg – Oulu	51
5	Lappi – Lappland – Lapland	22
6	Ahvenanmaa – Åland – Åland	16

Yht. – Tot. 448

Kun nimeen yhdistetään yleiskäsitteenä sana lääni, on rakenne silloin ruotsiksi ja englanniksi seuraava:

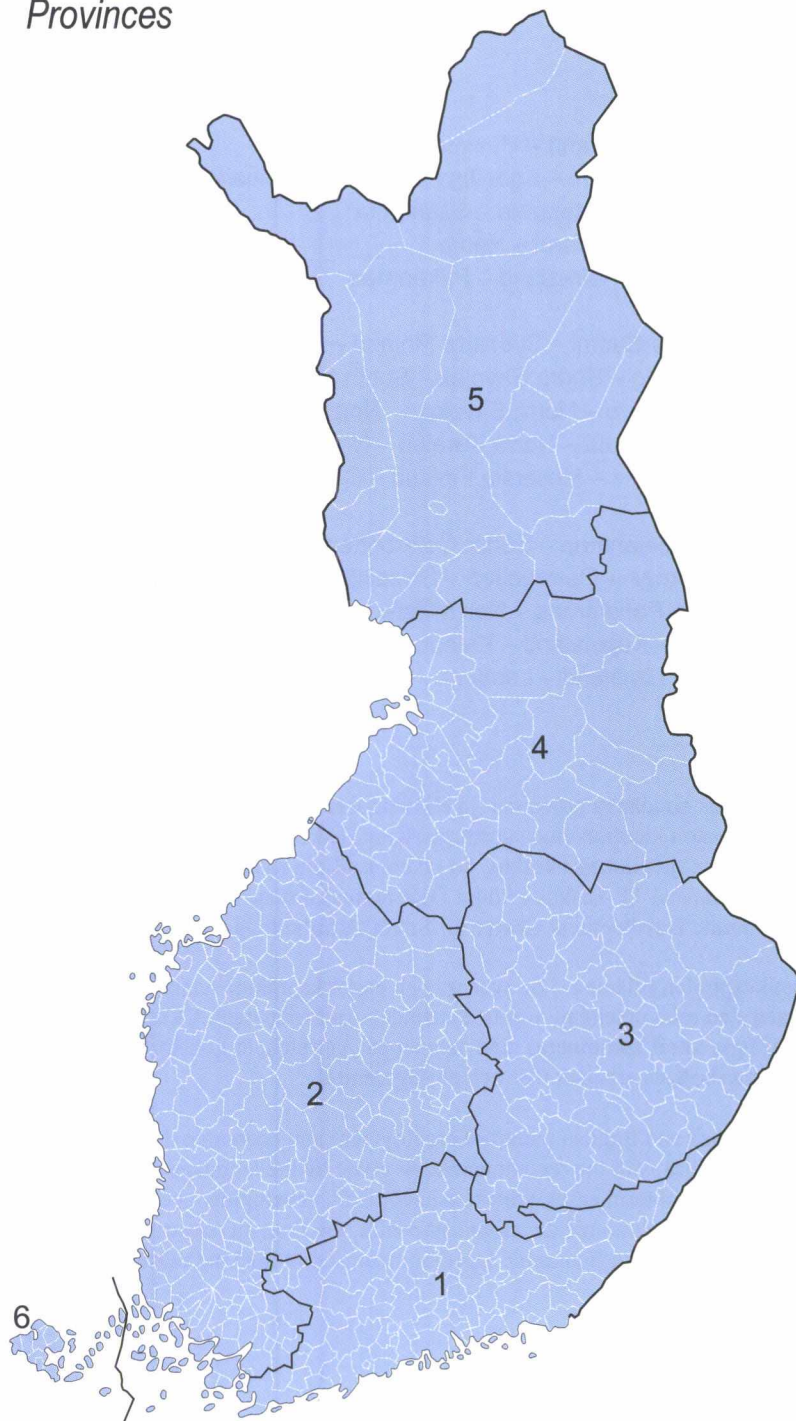
Etelä-Suomen lääni – Södra Finlands län – Province of Southern Finland

Då allmänbegreppet län kombineras med namnet, är konstruktionen på svenska följande:  
 Södra Finlands län

When the general term province is used with a name, the English construction will be as follows:  
 (the) Province of Southern Finland

Kartta 4.  
Karta 4.  
Map 4.

Läänit  
Länen  
Provinces



*Taulukko 5. Työvoima- ja elinkeinokeskukset*  
*Tabell 5. Arbetskrafts- och näringscentralerna*  
*Table 5. Employment and Economic Development Centres*

Kuntia – Kommuner – Municipalities

01	Uusimaa – Nyland – Uusimaa	34
02	Varsinais-Suomi – Egentliga Finland – Varsinais-Suomi	72
03	Satakunta – Satakunta – Satakunta	28
04	Häme – Tavastland – Häme	28
05	Pirkanmaa – Birkaland – Pirkanmaa	33
06	Kaakkois-Suomi – Sydöstra Finland – Southeastern Finland	27
07	Etelä-Savo – Södra Savolax – South Savo	22
08	Pohjois-Savo – Norra Savolax – North Savo	25
09	Pohjois-Karjala – Norra Karelen – North Karelia	19
10	Keski-Suomi – Mellersta Finland – Central Finland	30
11	Etelä-Pohjanmaa – Södra Österbotten – South Ostrobothnia	27
12	Pohjanmaa – Österbotten – Swedish Ostrobothnia	30
13	Pohjois-Pohjanmaa – Norra Österbotten – Northern Ostrobothnia	41
14	Kainuu – Kajanaland – Kainuu	10
15	Lappi – Lapland – Lapland	22

Yht. - Tot. 448

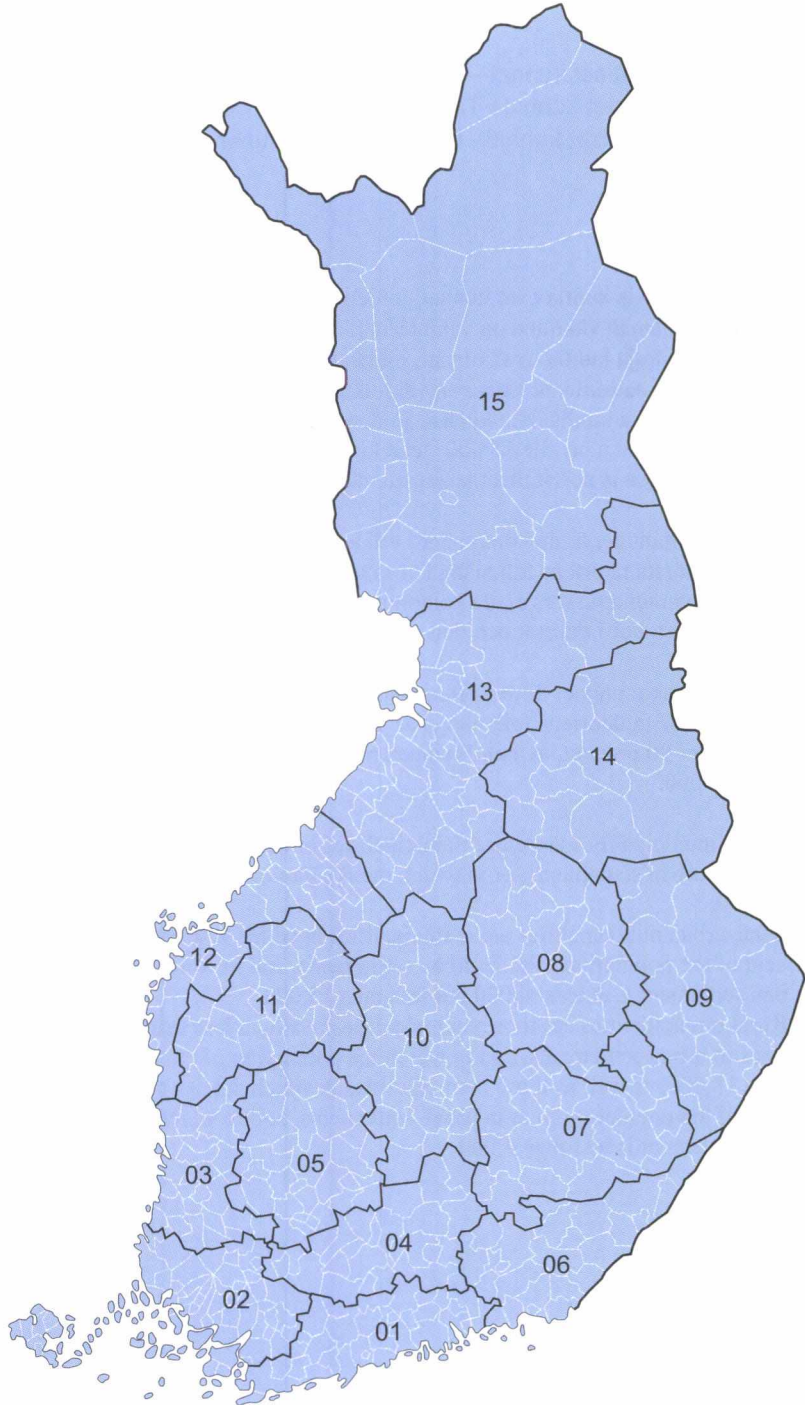
Tilastokeskus noudattaa työvoima- ja elinkeinokeskusten ruotsin- ja englanninkielisissä nimissä Valtioneuvoston kielipalvelun suositusta. Kun TE-keskuksen nimeen yhdistetään yleiskäsitteenä sana työvoima- ja elinkeinokeskus, on rakenne silloin ruotsiksi ja englanniksi seuraava: Etelä-Pohjanmaan TE-keskus - Södra Österbottens arbetskrafts- och näringscentral - Employment and Economic Development Centre for South Ostrobothnia

Statistikcentralen tillämpar i de svensk- och engelskspråkiga namnen på arbetskrafts- och näringscentraler den rekommendation som Statsrådets språktjänst givit. Då allmänbegreppet arbetskrafts- och näringscentral kombineras med namnet på centralen, är konstruktionen på svenska följande: Södra Österbottens arbetskrafts- och näringscentral

In the Swedish and English names of employment and economic development centres, Statistics Finland complies with the recommendation given by the language service of the Council of State. When the general term employment and economic development centre is used with a name of an employment and economic development centre, the English construction will be as follows: (the) Employment and Economic Development Centre for South Ostrobothnia

Kartta 5.  
Karta 5.  
Map 5.

Työvoima- ja elinkeinokeskukset  
Arbetskrafts- och näringscentralerna  
Employment and Economic Development Centres



**Taulukko 6. Tilastollinen kuntaryhmitys**  
**Tabell 6. Statistisk kommungruppering**  
**Table 6. Statistical grouping of municipalities**

Kuntia – Kommuner – Municipalities

1	Kaupunkimaiset kunnat – Urbana kommuner – Urban municipalities	68
2	Taajaan asutut kunnat– Tätortskommuner – Semi urban municipalities	75
3	Maaseutumaiset kunnat– Landbygdskommuner – Rural municipalities	305

Yht. – Tot. 448

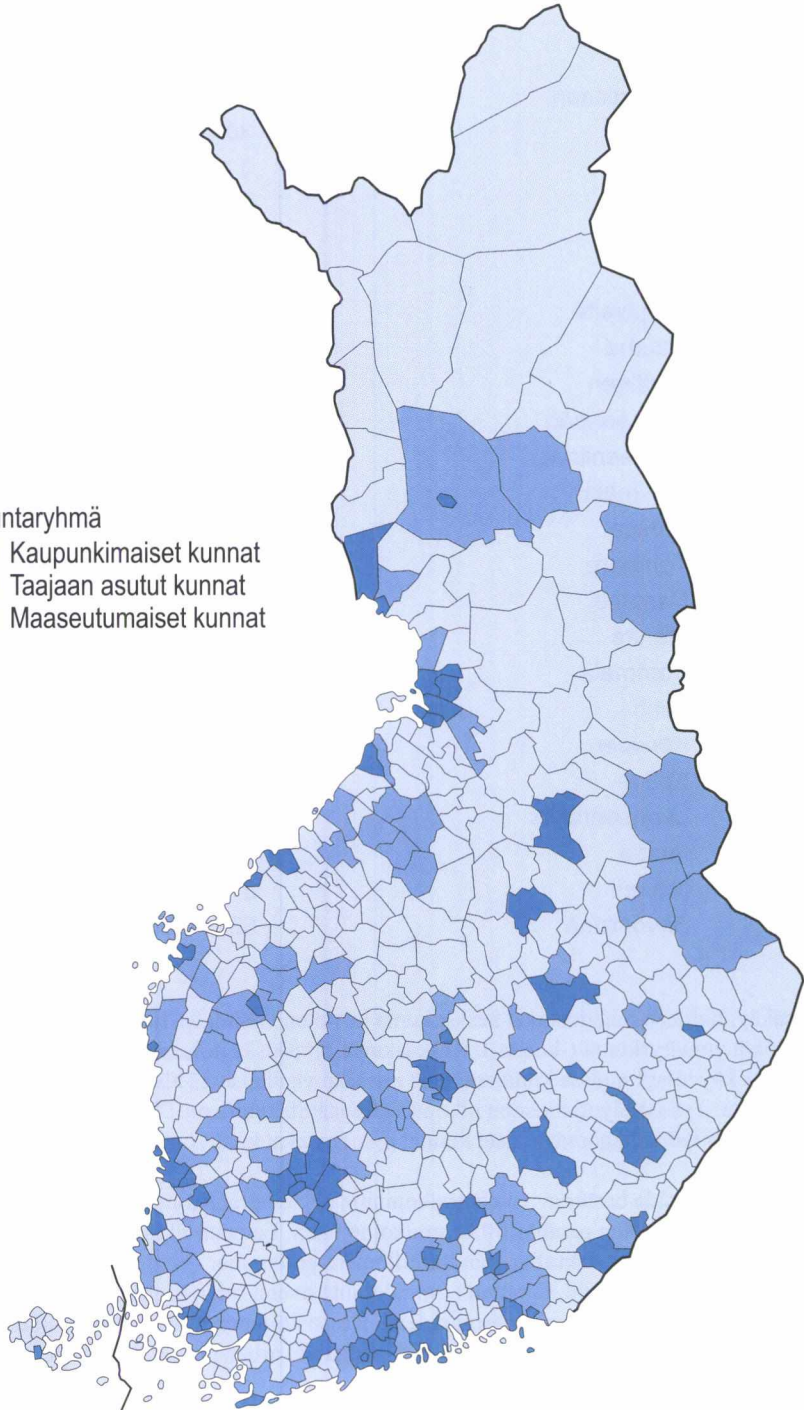
- 1 Kaupunkimaisia kuntia ovat kunnat, joiden väestöstä vähintään 90% asuu taajamissa tai suurimman taajaman väkiluku on vähintään 15 000.
  - 2 Taajaan asuttuja kuntia ovat kunnat, joiden väestöstä vähintään 60%, mutta alle 90% asuu taajamissa ja suurimman taajaman väkiluku on vähintään 4 000, mutta alle 15 000.
  - 3 Maaseutumaisia kuntia ovat kunnat, joiden väestöstä alle 60% asuu taajamissa ja suurimman taajaman väkiluku on alle 15 000, sekä kunnat, joiden väestöstä vähintään 60%, mutta alle 90% asuu taajamissa ja suurimman taajaman väkiluku on alle 4 000.
- 
- 1 Urbana kommuner är de kommuner i vilka minst 90 procent av befolkningen bor i tätorter eller där den största tätortens folkmängd är minst 15 000.
  - 2 Tätortskommuner utgörs av de kommuner i vilka minst 60 procent, men under 90 procent, av befolkningen bor i tätorter och den största tätortens folkmängd är minst 4 000 men under 15 000.
  - 3 Landsbygdskommuner är de kommuner där mindre än 60 procent av befolkningen bor i tätorter och den största tätortens folkmängd är under 15 000 samt de kommuner där minst 60 procent, men under 90 procent, av befolkningen bor i tätorter och den största tätortens folkmängd är under 4 000.
- 
- 1 Urban municipalities are those municipalities in which at least 90 per cent of the population lives in urban settlements, or in which the population of the largest urban settlement is at least 15,000.
  - 2 Semi-urban municipalities are municipalities in which at least 60 per cent but less than 90 per cent of the population lives in urban settlements, and in which the population of the largest urban settlement is at least 4,000 but less than 15,000.
  - 3 Rural municipalities are those municipalities in which less than 60 per cent of the population lives in urban settlements, and in which the population of the largest urban settlement is less than 15,000, as well as those municipalities in which at least 60 per cent but less than 90 per cent of the population lives in urban settlements, and in which the population of the largest urban settlement is less than 4,000.

Kartta 6.  
Karta 6.  
Map 6.

Tilastollinen kuntaryhmitys  
Statistisk kommungruppering  
Statistical grouping of municipalities

Kuntaryhmä

- Kaupunkimaiset kunnat
- Taajaan asutut kunnat
- Maaseutumaiset kunnat



*Taulukko 7. Tilastolliset työssäkäyntialueet*  
*Tabell 7. Pendlingsområdena*  
*Table 7. Travel-to-work areas*

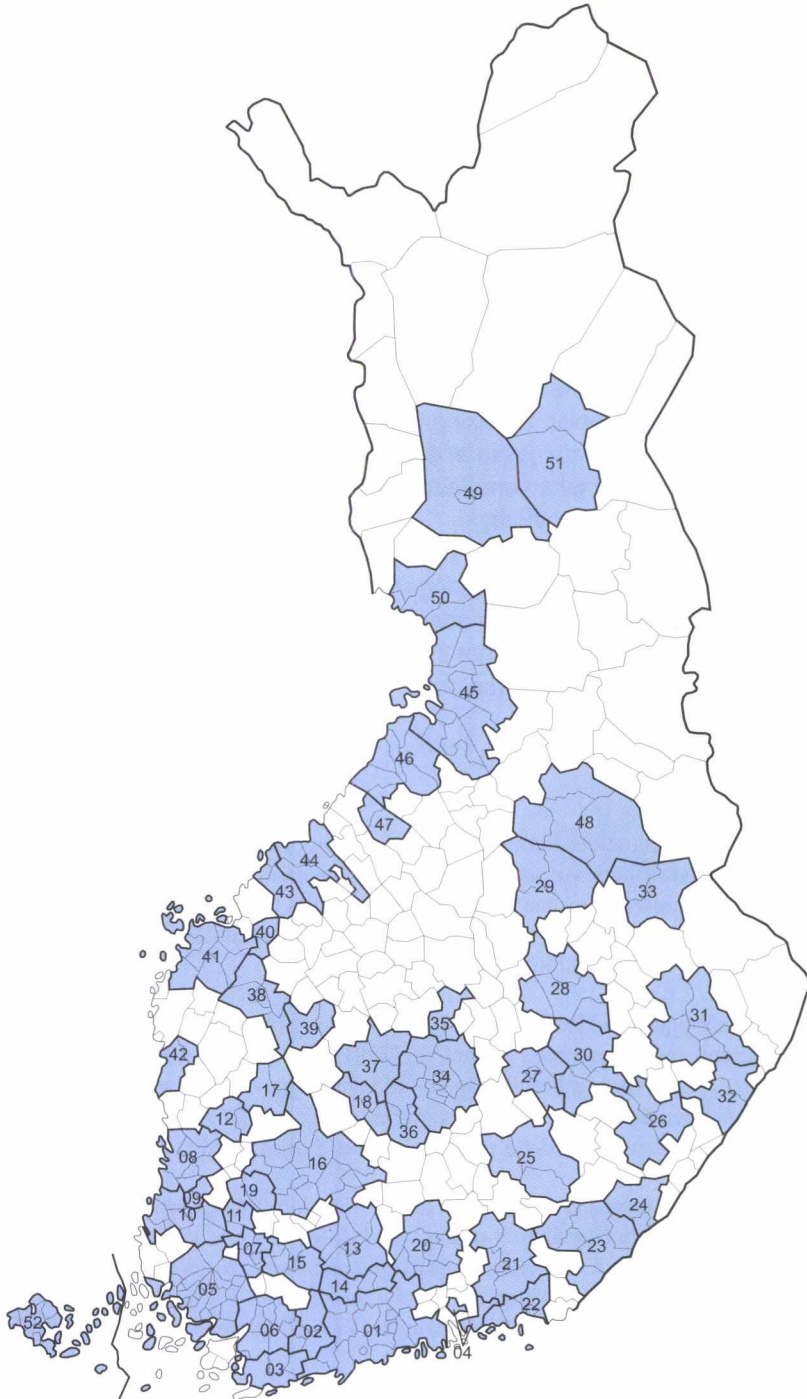
01	Helsinki	27	Pieksämäki
02	Lohja	28	Kuopio
03	Tammisaari	29	Iisalmi
04	Loviisa	30	Varkaus
05	Turku	31	Joensuu
06	Salo	32	Kitee
07	Loimaa	33	Nurmes
08	Pori	34	Jyväskylä
09	Harjavalta	35	Äänekoski
10	Rauma	36	Jämsä
11	Huittinen	37	Keuruu
12	Kankaanpää	38	Seinäjoki
13	Hämeenlinna	39	Alavus
14	Riihimäki	40	Alahärmä
15	Forssa	41	Vaasa
16	Tampere	42	Kristiinankaupunki
17	Parkano	43	Pietarsaari
18	Mänttä	44	Kokkola
19	Vammala	45	Oulu
20	Lahti	46	Raahe
21	Kouvola	47	Ylivieska
22	Kotka	48	Kajaani
23	Lappeenranta	49	Rovaniemi
24	Imatra	50	Kemi
25	Mikkeli	51	Kemijärvi
26	Savonlinna	52	Maarianhamina

Työssäkäyntialueen muodostavat keskuskunta ja siihen vähintään 10%:n osuudella työvoimasta pendelöivä ympäryskunta (-kunnat). Keskuskunta on pääsääntöisesti kunta, jonka työvoimasta enintään 20 % käy töissä muissa kunnissa, eikä missään yksittäisessä alueen kunnassa käy töissä yli 10 % työvoimasta. Työssäkäyntialueiden ulkopuolelle jääviä kuntia on 173. Nämä heikosti pendelöivät ja siten vahvasti työpaikkaomavaraiset kunnat muodostavat kukin oman "työssäkäyntialueensa".

Ett pendlingsområde består av en centralkommun och en grannkommun (eller flera) där minst 10 procent av arbetskraften pendlar till centralkommunen. En centralkommun är i regel en kommun där högst 20 procent av arbetskraften pendlar till andra kommuner och där den andel av arbetskraften som arbetar i någon enskild kommun i området inte överskrider 10 procent. Det finns 173 kommuner som ligger utanför pendlingsområdena. Dessa kommuner, med bara en liten andel pendlande invånare och med hög självförsörjningsgrad i fråga om arbetsplatser, utgör "pendlingsområden" inom sig.

Kartta 7.  
Karta 7.  
Map 7.

Tilastolliset työssäkäyntialueet  
Pendlingsområdena  
Travel-to-work areas



A travel-to-work area is formed by a central municipality and a surrounding municipality (municipalities) from which at least 10 per cent of the labour force commute to the central municipality. A central municipality is generally a municipality in which at most 20 per cent of the labour force work in other municipalities and no more than 10 per cent of the labour force travel to work in any individual municipality of the area. There are 173 municipalities that lie outside travel-to-work areas. These municipalities with a low number of commuters are self-contained labour market areas, each thus forming a separate "travel-to-work area".

*Taulukko 8. Kielisuhde*  
*Tabell 8. Språklig indelning*  
*Table 8. Language distribution*

Kuntia – Kommuner – Municipalities

0	Yksikielinen suomenkielinen kunta – Enspråkig finsk kommun – Monolingual Finnish-speaking municipality	385
1	Kaksikielinen kunta, jossa enemmistön kieli on suomi – Tvåspråkig kommun med finska som flertalets språk – Bilingual municipality with Finnish-speaking majority	20
2	Yksikielinen ruotsinkielinen kunta – Enspråkig svensk kommun – Monolingual Swedish-speaking municipality	21
3	Kaksikielinen kunta, jossa enemmistön kieli on ruotsi – Tvåspråkig kommun med svenska som flertalets språk – Bilingual municipality with Swedish-speaking majority	22

Yht. – Tot. 448

Saamelaisten kotiseutualue: Enontekiön (047), Inarin (148) ja Utsjoen (890) kunnat sekä Sodankylän (758) kunnassa sijaitseva Lapin paliskunnan alue muodostavat saamelaisten kotiseutualueen. Saamelaisille alkuperäiskansana turvataan saamelaisten kotiseutualueella omaa kieltä ja kulttuuria koskeva kulttuuri-itsehallinto, jonka toteuttamisesta säädetään tarkemmin saamelaiskäräjistä annetussa laissa (974/1995). Laki tuli voimaan 1.1.1996.

Samernas hembygdsområde: Enontekis (047), Enare (148) och Utsjoki (890) kommuner samt Lapplands renbeteslandområde i Sodankylä (758) kommun bildar samernas hembygdsområde. För samerna, dvs. ursprungsbefolkningen, vill man trygga den kulturella autonomin i deras eget hembygdsområde i ärenden som angår samernas språk och kultur. I lagen om sameting (974/1995) har utförligare beskrivits hur detta skall verkställas. Lagen trädde i kraft 1.1.1996.

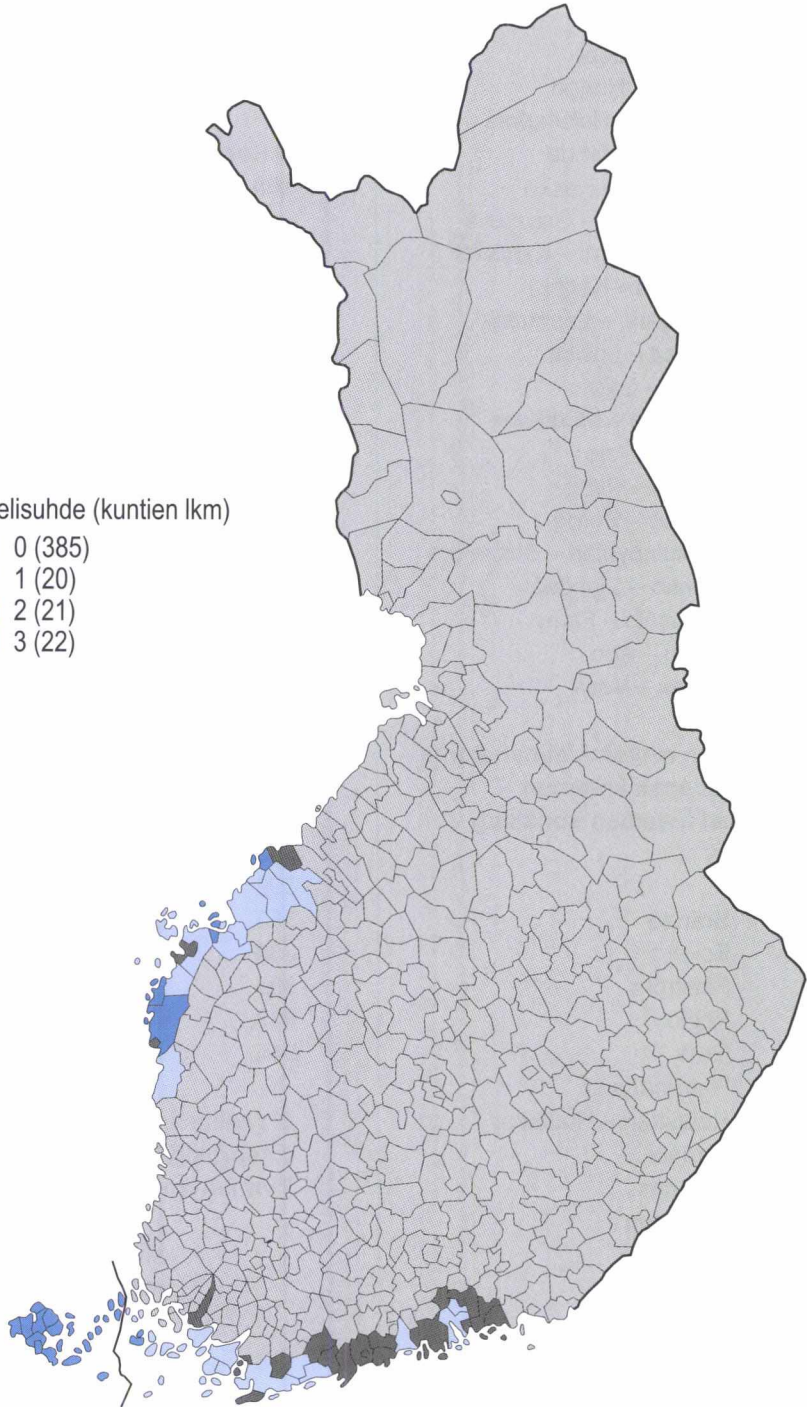
The Sami domicile area: the municipalities of Enontekiö (047), Inari (148) and Utsjoki (890) and an area of the reindeer herding district of Lapland located in the municipality of Sodankylä (758) form the Sami domicile area. As its indigenous people, the Sami are secured cultural autonomy in respect of their language and culture within the Sami domicile area. More specific provisions on this were incorporated in the Act on the Sami Parliament (974/1995) which came into force at the beginning of 1996.

Kartta 8.  
Karta 8.  
Map 8.

Kielisuhde  
Språklig indelning  
Language distribution

Kielisuhde (kuntien lkm)

- 0 (385)
- 1 (20)
- 2 (21)
- 3 (22)



**1 Kaksikielinen kunta, jossa enemmistön kieli on suomi – Tvåspråkig kommun med finska som flertalets språk – Bilingual municipality with Finnish-speaking majority**

049	Espoo – Esbo
078	Hanko – Hangö
091	Helsinki – Helsingfors
092	Vantaa – Vanda
231	Kaskinen – Kaskö
235	Kauniainen – Grankulla
257	Kirkkonummi – Kyrkslätt
272	Kokkola – Karleby
407	Lapinjärvi – Lapträsk
434	Loviisa – Lovisa
444	Lohja – Lojo
504	Myrskylä – Mörskom
606	Pohja – Pojo
624	Pyhtää – Pyttis
638	Porvoo – Borgå
701	Ruotsinpyhtää – Strömfors
755	Siuntio – Sjundeå
784	Särkisalo – Finby
853	Turku – Åbo
905	Vaasa – Vasa

**2 Yksikielinen ruotsinkielinen kunta – Enspråkig svensk kommun – Monolingual Swedish-speaking municipality**

035	Brändö
043	Eckerö
060	Finström
062	Föglö
065	Geta
076	Hammarland
101	Houtskari – Houtskär
170	Jomala
280	Korsnäs
295	Kumlinge
318	Kökar
417	Lemland
438	Lumparland

440	Luoto – Larsmo
478	Maarianhamina – Mariehamn
479	Maksamaa – Maxmo
545	Närpiö – Närpes
736	Saltvik
766	Sottunga
771	Sund
941	Vårdö

**3 Kaksikielinen kunta, jossa enemmistön kieli on ruotsi – Tvåspråkig kommun med svenska som flertalets språk – Bilingual municipality with Swedish-speaking majority**

040	Dragsfjärd
149	Inkoo – Ingå
150	Iniö
220	Karjaa – Karis
243	Kemiö – Kimito
279	Korpoo – Korpo
287	Kristinankaupunki – Kristinestad
288	Kruunupyy – Kronoby
424	Liljendal
475	Maalahti – Malax
499	Mustasaari – Korsholm
533	Nauvo – Nagu
559	Oravainen – Oravais
573	Parainen – Pargas
585	Pernaja – Pernå
598	Pietarsaari – Jakobstad
599	Pedersören kunta – Pedersöre
753	Sipoo – Sibbo
835	Tammisaari – Ekenäs
893	Uusikaarlepyy – Nykarleby
923	Västanfjärd
944	Vöyri - Vörå

**0 Yksikielinen suomenkielinen kunta – Enspråkig finsk kommun – Monolingual Finnish-speaking municipality**

Muut Kunnat – Övriga kommuner – Other municipalities

*Taulukko 9. Kuntamuoto*  
*Tabell 9. Kommunform*  
*Table 9. Type of municipality*

Kuntia – Kommuner – Municipalities

1	Läänin pääkaupunki – Länets huvudstad – Capital of the province	6
2	Muu kaupunki – Annan stad – Other urban municipality	105
4	Muu kunta – Annan kommun – Other municipality	337

Yht. – Tot. 448

<b>1 Läänin pääkaupunki – Länets huvudstad – Capital of the province</b>	153	Imatra
	167	Joensuu
	174	Juankoski
109 Hämeenlinna – Tavastehus	179	Jyväskylä
491 Mikkeli – S:t Michel	182	Jämsä
564 Oulu – Uleåborg	183	Jämsänkoski
698 Rovaniemi	186	Järvenpää – Träskända
853 Turku – Åbo	202	Kaarina – S:t Karins
	205	Kajaani – Kajana
<b>Ahvenanmaa – Åland – Åland</b>	208	Kalajoki
<b>1 Pääkaupunki – Huvudstad – Capital of Åland</b>	214	Kankaanpää
	217	Kannus
478 Maarianhamina – Mariehamn	220	Karjaa – Karis
	224	Karkkila – Högfors
	231	Kaskinen – Kaskö
<b>2 Muu kaupunki – Annan stad – Other urban municipality</b>	232	Kauhajoki
	233	Kauhava
	235	Kauniainen – Grankulla
005 Alajärvi	240	Kemi
010 Alavus	245	Kerava – Kervo
049 Espoo – Esbo	249	Keuruu
061 Forssa	260	Kitee
069 Haapajärvi	263	Kiuruvesi
071 Haapavesi	271	Kokemäki – Kumo
075 Hamina – Fredrikshamn	272	Kokkola – Karleby
078 Hanko – Hangö	285	Kotka
079 Harjavalta	286	Kouvola
091 Helsinki – Helsingfors	287	Kristiinakaupunki –
092 Vantaa – Vanda		Kristinestad
102 Huittinen	290	Kuhmo
106 Hyvinkää – Hyvinge	297	Kuopio
111 Heinola	301	Kurikka
140 Iisalmi – Idensalmi	305	Kuusamo
143 Ikaalinen – Ikaalis	306	Kuusankoski

309	Outokumpu	694	Riihimäki
320	Kemijärvi	729	Saarjärvi
398	Lahti – Lahtis	734	Salo
400	Laitila	740	Savonlinna – Nyslott
405	Lappeenranta – Villmanstrand	743	Seinäjoki
408	Lapua – Lappo	754	Anjalankoski
422	Lieksa	761	Somero
430	Loimaa	774	Suolahti
434	Loviisa – Lovisa	778	Suonenjoki
444	Lohja – Lojo	835	Tammisaari – Ekenäs
506	Mänttä	837	Tampere – Tammerfors
529	Naantali – Nådendal	851	Tornio – Torneå
534	Nilsjä	864	Toijala
535	Nivala	886	Ulvila – Ulvsby
536	Nokia	893	Uusikaarlepyy – Nykarleby
541	Nurmes	895	Uusikaupunki – Nystad
545	Närpiö – Närpes	905	Vaasa – Vasa
560	Orimattila	908	Valkeakoski
562	Orivesi	912	Vammala
563	Oulainen	915	Varkaus
573	Parainen – Pargas	931	Viitasaari
577	Paimio – Pemar	936	Virrat – Virdois
581	Parkano	977	Ylivieska
593	Pieksämäki	989	Ähtäri – Etseri
598	Pietarsaari – Jakobstad	992	Äänekoski
609	Pori – Björneborg		
626	Pyhäjärvi		<b>4 Muu kunta – Annan kommun – Other municipality</b>
638	Porvoo – Borgå		
678	Raahe – Brahestad		
680	Raisio – Reso		Muut Kunnat – Övriga kommuner – Other municipalities
684	Rauma – Raumo		

*Taulukko 10. Kunnat aakkos- ja numerojärjestyksessä*

*Tabell 10. Kommunerna i alfabetisk ordning och i nummerordning*

*Table 10. Alphabetical and numerical classification of municipalities*

Kunta	Seutu- kunta	Maa- kunta	Suur- alue	Lääni	Kunta- ryhmä	Työssä- käyntialue	Työvoima- ja elinkeino- keskus
Kommun	Ekonomisk region	Land- skap	Stor- område	Län	Kommun- grupp	Pendlings- område	Arbetskrafts- och närings- central
Municipality	Sub- regional unit	Region	Major region	Pro- vince	Munici- pal group	Travel-to- work area	Employment and Economic Development Centre
004 Alahärmä	145	14	4	2	3	40	11
005 Alajärvi	146	14	4	2	2	00	11
006 Alastaro	025	02	2	2	3	07	02
009 Alavieska	177	17	5	4	3	47	13
010 Alavus	144	14	4	2	3	39	11
Anjalankoski ks. 754							
015 Artjärvi - Artsjö	071	07	2	1	3	00	04
Artsjö se 015							
016 Asikkala	071	07	2	1	3	20	04
017 Askainen - Villnäs	023	02	2	2	3	05	02
018 Askola	201	20	1	1	3	00	01
019 Aura	025	02	2	2	3	05	02
Birkala se 604							
Björnå se 586							
Björneborg se 609							
Borgnäs se 611							
Borgå se 638							
Brahestad se 678							
035 Brändö	213	21	6	6	3	52	02
Bötom se 218							
040 Dragsfjärd	021	02	2	2	3	00	02
043 Eckerö	212	21	6	6	3	52	02
Ekenäs se 835							
044 Elimäki	081	08	2	1	2	21	06
Enare se 148							
045 Eno	122	12	3	3	3	00	09
046 Enonkoski	103	10	3	3	3	26	07
Enontekis se 047							
047 Enontekiö - Enontekis	196	19	5	5	3	00	15
Esbo se 049							
049 Espoo - Esbo	011	01	1	1	1	01	01
Etseri se 989							
050 Eura	041	04	2	2	2	10	03
051 Eurajoki - Euraâminne	041	04	2	2	3	10	03
Euraâminne se 051							
052 Evijärvi	146	14	4	2	3	00	11
Finby se 784							
060 Finström	212	21	6	6	3	52	02
061 Forssa	053	05	2	1	1	15	04

Kunta	Seutu- kunta	Maa- kunta	Suur- alue	Lääni	Kunta- ryhmä	Työssä- käyntialue	Työvoima- ja elinkeino- keskus	
Kommun	Ekonomisk region	Land- skap	Stor- område	Län	Kommun- grupp	Pendlings- område	Arbetskrafts- och närings- central	
Municipality	Sub- regional unit	Region	Major region	Pro- vince	Munici- pal group	Travel-to- work area	Employment and Economic Development Centre	
	Fredrikshamn se 075							
062	Föglö	213	21	6	6	3	52	02
065	Geta	212	21	6	6	3	52	02
	Grankulla se 235							
	Gustavs se 304							
069	Haapajärvi	176	17	5	4	2	00	13
071	Haapavesi	175	17	5	4	2	00	13
072	Hailuoto - Karlö	171	17	5	4	3	45	13
073	Halikko	022	02	2	2	2	06	02
074	Haisua	161	16	4	2	3	00	12
075	Hamina - Fredrikshamn	082	08	2	1	1	22	06
076	Hammarland Hangö se 078	212	21	6	6	3	52	02
077	Hankasalmi	132	13	4	2	3	00	10
078	Hanko - Hangö	013	01	1	1	1	00	01
079	Harjavalta	043	04	2	2	1	09	03
081	Hartola	072	07	2	1	3	00	04
082	Hattula	051	05	2	1	2	13	04
083	Hauho	051	05	2	1	3	13	04
084	Haukipudas	171	17	5	4	1	45	13
085	Haukivuori	105	10	3	3	3	00	07
086	Hausjärvi	052	05	2	1	3	14	04
	Heinola ks. 111							
090	Heinävesi	103	10	3	3	3	00	07
	Helsingfors se 091							
091	Helsinki - Helsingfors	011	01	1	1	1	01	01
092	Vantaa - Vanda	011	01	1	1	1	01	01
095	Himanka	162	16	4	2	3	00	12
097	Hirvensalmi	101	10	3	3	3	25	07
098	Hollola	071	07	2	1	2	20	04
099	Honkajoki	044	04	2	2	3	00	03
101	Houtskari - Houtskär	021	02	2	2	3	00	02
	Houtskär se 101							
102	Huittinen	042	04	2	2	2	11	03
103	Humppila	053	05	2	1	3	15	04
105	Hyrnsalmi	181	18	3	4	3	00	14
	Hyvinge se 106							
106	Hyvinkää - Hyvinge	011	01	1	1	1	01	01
	Hämeenkoski ks. 283							
108	Hämeenkyrö - Tavastkyro	061	06	2	2	2	16	05
109	Hämeenlinna - Tavastehus	051	05	2	1	1	13	04
	Högfors se 224							
	Idensalmi se 140							
111	Heinola	072	07	2	1	1	00	04
139	li	173	17	5	4	2	45	13
140	Iisalmi - Idensalmi	111	11	3	3	1	29	08
142	Iitti	081	08	2	1	3	00	06
143	Ikaalinen - Ikalis	061	06	2	2	3	00	05

Kunta	Seutu- kunta	Maa- kunta	Suur- alue	Lääni	Kunta- ryhmä	Työssä- käyntialue	Työvoima- ja elinkeino- keskus	
Kommun	Ekonomisk region	Land- skap	Stor- område	Län	Kommun- grupp	Pendlings- område	Arbetskrafts- och närings- central	
Municipality	Sub- regional unit	Region	Major region	Pro- vince	Munici- pal group	Travel-to- work area	Employment and Economic Development Centre	
145	Ilkalis se 143 Ilmajoki	142	14	4	2	2	38	11
146	Ilomants se 146 Ilomantsi - Ilomants Imatra ks. 153	123	12	3	3	3	00	09
148	Inari - Enare Ingå se 149	197	19	5	5	3	00	15
149	Inkoo - Ingå	013	01	1	1	3	01	01
150	Iniö Inkoo ks. 149	021	02	2	2	3	00	02
151	Isojoki - Storå	141	14	4	2	3	00	11
152	Isokyrö - Storkyro	151	15	4	2	3	41	12
153	Imatra	093	09	2	1	1	24	06
163	Jaala Jakobstad se 598	081	08	2	1	3	21	06
164	Jalasjärvi	143	14	4	2	3	00	11
165	Janakkala Jockis se 169	051	05	2	1	2	13	04
167	Joensuu	122	12	3	3	1	31	09
169	Jokioinen - Jockis	053	05	2	1	3	15	04
170	Jomala	212	21	6	6	3	52	02
171	Joroinen - Jorois Jorois se 171	102	10	3	3	3	30	07
172	Joutsa	132	13	4	2	3	00	10
173	Joutseno	091	09	2	1	2	23	06
174	Juankoski	113	11	3	3	3	00	08
175	Jurva	141	14	4	2	3	00	11
176	Juuka	125	12	3	3	3	00	09
177	Juupajoki	069	06	2	2	3	00	05
178	Juva	102	10	3	3	3	00	07
179	Jyväskylän lk se 180 Jyväskylä	131	13	4	2	1	34	10
180	Jyväskylän mlk - Jyväskylä lk	131	13	4	2	1	34	10
181	Jämijärvi	044	04	2	2	3	12	03
182	Jämsä	134	13	4	2	2	36	10
183	Jämsänkoski	134	13	4	2	2	36	10
184	Jäppilä	105	10	3	3	3	27	07
186	Järvenpää - Träskända	011	01	1	1	1	01	01
202	Kaarina - S:t Karins	023	02	2	2	1	05	02
204	Kaavi	113	11	3	3	3	00	08
205	Kajaani - Kajana Kajana se 205	182	18	3	4	1	48	14
208	Kalajoki	177	17	5	4	2	00	13
210	Kalvola	051	05	2	1	3	13	04
211	Kangasala	064	06	2	2	1	16	05
212	Kangaslampi	114	11	3	3	3	30	08
213	Kangasniemi	101	10	3	3	3	00	07
214	Kankaanpää	044	04	2	2	2	12	03

Kunta	Seutu- kunta	Maa- kunta	Suur- alue	Lääni	Kunta- ryhmä	Työssä- käyntialue	Työvoima- ja elinkeino- keskus	
Kommun	Ekonomisk region	Land- skap	Stor- område	Län	Kommun- grupp	Pendlings- område	Arbetskrafts- och närings- central	
Municipality	Sub- regional unit	Region	Major region	Pro- vince	Munici- pal group	Travel-to- work area	Employment and Economic Development Centre	
216	Kannonkoski	136	13	4	2	3	00	10
217	Kannus	162	16	4	2	2	00	12
218	Karjoki - Bötom	141	14	4	2	3	42	11
219	Karinainen Karis se 220 Karislojo se 223	025	02	2	2	3	05	02
220	Karjaa - Karis	013	01	1	1	2	03	01
223	Karjalohja - Karislojo	012	01	1	1	3	02	01
224	Karkkila - Högfors Karleby se 272 Karlö se 072	012	01	1	1	2	01	01
226	Karstula	136	13	4	2	3	00	10
227	Karttula	112	11	3	3	3	28	08
230	Karvia	044	04	2	2	3	00	03
231	Kaskinen - Kaskö Kaskö se 231	153	15	4	2	1	00	12
232	Kauhajoki	141	14	4	2	2	00	11
233	Kauhava	145	14	4	2	2	00	11
235	Kauniainen - Grankulla Kaustby se 236	011	01	1	1	1	01	01
236	Kaustinen - Kaustby	161	16	4	2	3	00	12
239	Keitele Kelviä se 315	111	11	3	3	3	00	08
240	Kemi Kemijärvi ks. 320	192	19	5	5	1	50	15
241	Keminmaa	192	19	5	5	2	50	15
243	Kemiö - Kimito	021	02	2	2	3	00	02
244	Kempele	171	17	5	4	1	45	13
245	Kerava - Kervo	011	01	1	1	1	01	01
246	Kerimäki Kervo se 245	103	10	3	3	3	26	07
247	Kestilä	175	17	5	4	3	00	13
248	Kesälahti	124	12	3	3	3	00	09
249	Keuruu	133	13	4	2	2	37	10
250	Kihniö	061	06	2	2	3	17	05
251	Kiihtelysvaara	122	12	3	3	3	31	09
252	Kiikala	022	02	2	2	3	06	02
254	Kiikoinen	044	04	2	2	3	00	03
255	Kiiminki Kimito se 243	171	17	5	4	1	45	13
256	Kinnula	137	13	4	2	3	00	10
257	Kirkkonummi - Kyrkslätt	011	01	1	1	2	01	01
259	Kisko	022	02	2	2	3	06	02
260	Kitee	124	12	3	3	3	32	09
261	Kittilä	196	19	5	5	3	00	15
262	Kiukainen	041	04	2	2	3	09	03
263	Kiuruvesi	111	11	3	3	3	00	08
265	Kivijärvi Kjulo se 319	136	13	4	2	3	00	10
266	Kodisjoki	041	04	2	2	3	10	03

Kunta	Seutu-kunta	Maa-kunta	Suur-alue	Lääni	Kunta-ryhmä	Työssä-käyntialue	Työvoima- ja elinkeino-keskus	
Kommun	Ekonomisk region	Land-skap	Stor-område	Län	Kommun-grupp	Pendlings-område	Arbetskrafts- och närings-central	
Municipality	Sub-regional unit	Region	Major region	Pro-vince	Munici-pal group	Travel-to-work area	Employment and Economic Development Centre	
271	Kokemäki - Kumo	042	04	2	2	2	00	03
272	Kokkola - Karleby	162	16	4	2	1	44	12
273	Kolari	196	19	5	5	3	00	15
275	Konnevesi	135	13	4	2	3	00	10
276	Kontiolahti	122	12	3	3	3	31	09
277	Korpilahti	134	13	4	2	3	34	10
	Korpo se 279							
279	Korppoo - Korpo	021	02	2	2	3	05	02
	Korsholm se 499							
	Korsnäs	152	15	4	2	3	00	12
281	Kortesjärvi	146	14	4	2	3	00	11
283	Hämeenkoski	071	07	2	1	3	20	04
284	Koski Tl	025	02	2	2	3	00	02
285	Kotka	082	08	2	1	1	22	06
286	Kouvola	081	08	2	1	1	21	06
287	Kristiinankaupunki - Kristinestad	153	15	4	2	3	42	12
	Kristinestad se 287							
	Kronoby se 288							
288	Kruunupy - Kronoby	154	15	4	2	3	44	12
289	Kuhmalahti	062	06	2	2	3	16	05
290	Kuhmo	181	18	3	4	2	00	14
291	Kuhmoinen	134	13	4	2	3	00	10
292	Kuivaniemi	173	17	5	4	3	50	13
293	Kullaa	043	04	2	2	3	08	03
295	Kumlinge	213	21	6	6	3	52	02
	Kumo se 271							
297	Kuopio	112	11	3	3	1	28	08
300	Kuortane	144	14	4	2	3	00	11
301	Kurikka	143	14	4	2	2	00	11
303	Kuru	069	06	2	2	3	16	05
304	Kustavi - Gustavs	024	02	2	2	3	00	02
305	Kuusamo	178	17	5	4	2	00	13
306	Kuusankoski	081	08	2	1	1	21	06
308	Kuusjoki	022	02	2	2	3	06	02
309	Outokumpu	121	12	3	3	2	00	09
310	Kylmäkoski	063	06	2	2	3	00	05
	Kyrkslätt se 257							
312	Kyyjärvi	136	13	4	2	3	00	10
315	Kälviä - Kelviä	162	16	4	2	3	44	12
316	Kärkölä	071	07	2	1	3	20	04
317	Kärsämäki	176	17	5	4	3	00	13
318	Kökar	213	21	6	6	3	52	02
319	Köyliö - Kjulo	042	04	2	2	3	10	03
320	Kemijärvi	194	19	5	5	2	51	15
398	Lahti - Lahtis	071	07	2	1	1	20	04
	Lahtis se 398							
	Laihela se 399							
399	Laihia - Laihela	151	15	4	2	2	41	12
400	Laitila	024	02	2	2	2	00	02

Kunta	Seutu- kunta	Maa- kunta	Suur- alue	Lääni	Kunta- ryhmä	Työssä- käyntialue	Työvoima- ja elinkeino- keskus
Kommun	Ekonomisk region	Land- skap	Stor- område	Län	Kommun- grupp	Pendlings- område	Arbetskrafts- och närings- central
Municipality	Sub- regional unit	Region	Major region	Pro- vince	Munici- pal group	Travel-to- work area	Employment and Economic Development Centre
401 Lammi	051	05	2	1	3	00	04
Lapinjärvi ks. 407							
402 Lapinlahti	111	11	3	3	3	00	08
403 Lappajärvi	146	14	4	2	3	00	11
405 Lappeenranta - Villmanstrand	091	09	2	1	1	23	06
406 Lappi	041	04	2	2	3	10	03
Lappo se 408							
Lapträsk se 407							
407 Lapinjärvi - Lapträsk	202	20	1	1	3	00	01
408 Lapua - Lappo	145	14	4	2	2	00	11
Larsmo se 440							
410 Laukaa	131	13	4	2	2	34	10
413 Lavia	044	04	2	2	3	00	03
414 Lehtimäki	144	14	4	2	3	00	11
415 Leivonmäki	132	13	4	2	3	00	10
416 Lemi	092	09	2	1	3	23	06
417 Lemland	212	21	6	6	3	52	02
418 Lempäälä	064	06	2	2	2	16	05
419 Lemu	023	02	2	2	3	05	02
420 Leppävirta	114	11	3	3	3	30	08
421 Lestijärvi	161	16	4	2	3	00	12
422 Lieksa	125	12	3	3	2	00	09
423 Lieto - Lundo	023	02	2	2	2	05	02
424 Lijendal	202	20	1	1	3	04	01
Lillkyro se 942							
Limingo se 425							
425 Liminka - Limingo	171	17	5	4	3	45	13
426 Liperi	122	12	3	3	3	31	09
Lochteå se 429							
Lohja ks. 444							
429 Lohtaja - Lochteå	162	16	4	2	3	44	12
430 Loimaa	025	02	2	2	1	07	02
Loimaa kommun se 431							
431 Loimaan kunta - Loimaa kommun	025	02	2	2	3	07	02
Lojo se 444							
433 Loppi	052	05	2	1	3	14	04
434 Loviisa - Loviisa	202	20	1	1	1	04	01
Loviisa se 434							
435 Luhanka	132	13	4	2	3	00	10
436 Lumijoki	171	17	5	4	3	45	13
438 Lumparland	212	21	6	6	3	52	02
Lundo se 423							
439 Luopioinen	062	06	2	2	3	00	05
440 Luoto - Larsmo	154	15	4	2	3	43	12
441 Luumäki	092	09	2	1	3	00	06
442 Luvia	043	04	2	2	3	08	03
443 Längelmäki	069	06	2	2	3	00	05
444 Lohja - Lojo	012	01	1	1	1	02	01

Kunta	Seutu- kunta	Maa- kunta	Suur- alue	Lääni	Kunta- ryhmä	Työssä- käyntialue	Työvoima- ja elinkeino- keskus	
Kommun	Ekonomisk region	Land- skap	Stor- område	Län	Kommun- grupp	Pendlings- område	Arbetskrafts- och närings- central	
Municipality	Sub- regional unit	Region	Major region	Pro- vince	Munici- pal group	Travel-to- work area	Employment and Economic Development Centre	
475	Maalahti - Malax	152	15	4	2	3	41	12
476	Maaninka	112	11	3	3	3	28	08
478	Maarianhamina - Mariehamn	211	21	6	6	1	52	02
479	Maksamaa - Maxmo Malax se 475 Mariehamn se 478	152	15	4	2	3	41	12
480	Marttila	025	02	2	2	3	05	02
481	Masku Maxmo se 479	023	02	2	2	3	05	02
482	Mellilä	025	02	2	2	3	07	02
483	Merijärvi	177	17	5	4	3	46	13
484	Merikarvia - Sastmola	044	04	2	2	3	00	03
485	Merimasku	023	02	2	2	3	05	02
489	Miehikkälä	082	08	2	1	3	00	06
490	Mietoinen	024	02	2	2	3	05	02
491	Mikkeli - S:t Michel	101	10	3	3	1	25	07
493	Mouhijärvi	068	06	2	2	3	16	05
494	Muhos	171	17	5	4	2	45	13
495	Multia	133	13	4	2	3	37	10
498	Muonio	196	19	5	5	3	00	15
499	Mustasaari - Korsholm	152	15	4	2	2	41	12
500	Muurame	131	13	4	2	2	34	10
501	Muurla	022	02	2	2	3	06	02
503	Mynämäki	024	02	2	2	2	05	02
504	Myrskylä - Mörskom	201	20	1	1	3	00	01
505	Mäntsälä	011	01	1	1	2	01	01
506	Mänttä	069	06	2	2	1	18	05
507	Mäntyharju Mörskom se 504	101	10	3	3	2	00	07
529	Naantali - Nådendal Nagu se 533	023	02	2	2	1	05	02
531	Nakkila	043	04	2	2	2	08	03
532	Nastola	071	07	2	1	2	20	04
533	Nauvo - Nagu	021	02	2	2	3	00	02
534	Nilsiä	113	11	3	3	3	00	08
535	Nivala	176	17	5	4	2	00	13
536	Nokia	064	06	2	2	1	16	05
537	Noormarkku - Norrmark Norrmark se 537	043	04	2	2	2	08	03
538	Nousiainen - Nousis Nousis se 538	023	02	2	2	3	05	02
540	Nummi-Pusula	012	01	1	1	3	02	01
541	Nurmes	125	12	3	3	2	33	09
543	Nurmijärvi	011	01	1	1	2	01	01
544	Nurmo Nykarleby se 893 Nyslott se 740 Nystad se 895	142	14	4	2	2	38	11

Kunta	Seutu- kunta	Maa- kunta	Suur- alue	Lääni	Kunta- ryhmä	Työssä- käyntialue	Työvoima- ja elinkeino- keskus	
Kommun	Ekonomisk region	Land- skap	Stor- område	Län	Kommun- grupp	Pendlings- område	Arbetskrafts- och närings- central	
Municipality	Sub- regional unit	Region	Major region	Pro- vince	Munici- pal group	Travel-to- work area	Employment and Economic Development Centre	
545	Närpiö - Närpes	153	15	4	2	2	00	12
559	Oravainen - Oravais	152	15	4	2	3	00	12
	Oravais se 559							
560	Orimattila	071	07	2	1	2	20	04
561	Oripää	025	02	2	2	3	00	02
562	Orivesi	069	06	2	2	2	16	05
563	Oulainen	177	17	5	4	2	00	13
564	Oulu - Uleåborg	171	17	5	4	1	45	13
567	Oulunsalo	171	17	5	4	1	45	13
	Outokumpu ks. 309							
573	Parainen - Pargas	021	02	2	2	2	05	02
576	Padasjoki	071	07	2	1	3	00	04
577	Paimio - Pemar	023	02	2	2	2	05	02
578	Paltamo	182	18	3	4	3	48	14
	Parainen ks. 573							
	Pargas se 573							
580	Parikkala	094	09	2	1	3	00	06
581	Parkano	061	06	2	2	2	17	05
582	Pattijoki	174	17	5	4	2	46	13
	Pedersöre se 599							
	Pedersören kunta ks. 599							
583	Pelkosenniemi	194	19	5	5	3	51	15
	Pello ks. 854							
	Pemar se 577							
584	Perho	161	16	4	2	3	00	12
585	Pernaja - Pernå	202	20	1	1	3	00	01
586	Perniö - Bjärnä	022	02	2	2	3	06	02
	Pernå se 585							
587	Perteli	022	02	2	2	3	06	02
588	Pertunmaa	101	10	3	3	3	00	07
589	Peräseinäjoki	143	14	4	2	3	38	11
592	Petäjavesi	133	13	4	2	3	34	10
593	Pieksämäki	105	10	3	3	1	27	07
594	Pieksämäen mlk - Pieksämäki lk Pieksämäki ks. 593 Pieksämäki lk se 594	105	10	3	3	3	27	07
595	Pielavesi	111	11	3	3	3	00	08
598	Pietarsaari - Jakobstad	154	15	4	2	1	43	12
599	Pedersören kunta - Pedersöre	154	15	4	2	3	43	12
601	Pihtipudas	137	13	4	2	3	00	10
602	Piikkiö - Pikis	023	02	2	2	2	05	02
603	Piippola	175	17	5	4	3	00	13
	Pikis se 602							
604	Pirkkala - Birkala	064	06	2	2	1	16	05
606	Pohja - Pojo	013	01	1	1	3	03	01

Kunta	Seutu-kunta	Maa-kunta	Suur-alue	Lääni	Kunta-ryhmä	Työssä-käyntialue	Työvoima- ja elinkeino-keskus
Kommun	Ekonomisk region	Land-skap	Stor-område	Län	Kommun-grupp	Pendlings-område	Arbetskrafts- och närings-central
Municipality	Sub-regional unit	Region	Major region	Pro- vince	Munici- pal group	Travel-to- work area	Employment and Economic Development Centre
	606 Pojo se						
607	Polvijärvi	121	12	3	3	31	09
608	Pomarkku - Päämark	043	04	2	2	08	03
609	Pori - Björneborg	043	04	2	2	1	08
611	Pornainen - Borgnäs Porvoo ks. 638	011	01	1	1	3	01
614	Posio	194	19	5	5	3	00
615	Pudasjärvi	173	17	5	4	3	00
616	Pukkila	201	20	1	1	3	00
617	Pulkila	175	17	5	4	3	00
618	Punkaharju	103	10	3	3	3	00
619	Punkalaidun	042	04	2	2	3	00
620	Puolanka	181	18	3	4	3	00
623	Puumala	102	10	3	3	3	00
624	Pyhtää - Pyttis	082	08	2	1	3	22
625	Pyhäjoki	174	17	5	4	3	46
626	Pyhäjärvi	176	17	5	4	3	00
630	Pyhäntä	175	17	5	4	3	00
631	Pyhärinta	024	02	2	2	3	10
632	Pyhäselkä	122	12	3	3	3	31
633	Pyhäjärvi Pyttis se 624 Päämark se 608	136	13	4	2	3	00
635	Pälkäne	062	06	2	2	3	16
636	Pöytyä	025	02	2	2	3	05
638	Porvoo - Borgå	201	20	1	1	1	01
678	Raahe - Brahestad	174	17	5	4	1	46
680	Raisio - Reso	023	02	2	2	1	05
681	Rantasalmi	102	10	3	3	3	00
682	Rantsila	175	17	5	4	3	00
683	Ranua	191	19	5	5	3	00
684	Rauma - Raumo Raumo se 684	041	04	2	2	1	10
686	Rautalampi	115	11	3	3	3	00
687	Rautavaara	113	11	3	3	3	00
689	Rautjärvi	093	09	2	1	3	00
691	Reisjärvi	176	17	5	4	3	00
692	Renko	051	05	2	1	3	13
694	Reso se 680 Riihimäki	052	05	2	1	1	14
696	Rimito se 705 Ristiina	101	10	3	3	3	25
697	Ristijärvi	182	18	3	4	3	00
698	Rovaniemi	191	19	5	5	1	49
699	Rovaniemen mlk - Rovaniemi lk Rovaniemi ks. 698 Rovaniemi lk se 699	191	19	5	5	2	49
700	Ruokolahti	093	09	2	1	3	24

Kunta	Seutu- kunta	Maa- kunta	Suur- alue	Lääni	Kunta- ryhmä	Työssä- käyntialue	Työvoima- ja elinkeino- keskus	
Kommun	Ekonomisk region	Land- skap	Stor- område	Län	Kommun- grupp	Pendlings- område	Arbetskrafts- och närings- central	
Municipality	Sub- regional unit	Region	Major region	Pro- vince	Munici- pal group	Travel-to- work area	Employment and Economic Development Centre	
701	Ruotsinpyhtää - Strömfors	202	20	1	1	3	04	01
702	Ruovesi	069	06	2	2	3	00	05
704	Rusko	023	02	2	2	3	05	02
	Ruukki ks. 708							
705	Rymättylä - Rimito	023	02	2	2	3	05	02
707	Rääkkylä	124	12	3	3	3	00	09
	S:t Karins se 202							
	S:t Michel se 491							
708	Ruukki	174	17	5	4	3	46	13
728	Saari	094	09	2	1	3	00	06
729	Saarijärvi	136	13	4	2	3	00	10
	Sagu se 738							
730	Sahalahti	062	06	2	2	3	16	05
732	Salla	194	19	5	5	3	00	15
734	Salo	022	02	2	2	1	06	02
736	Saltvik	212	21	6	6	3	52	02
737	Sammatti	012	01	1	1	3	02	01
	Sastmola se 484							
738	Sauvo - Sagu	023	02	2	2	3	05	02
739	Savitaipale	092	09	2	1	3	23	06
740	Savonlinna - Nyslott	103	10	3	3	1	26	07
741	Savonranta	103	10	3	3	3	00	07
742	Savukoski	194	19	5	5	3	00	15
743	Seinäjäki	142	14	4	2	1	38	11
	Sibbo se 753							
746	Sievi	177	17	5	4	3	00	13
747	Siikainen	044	04	2	2	3	00	03
748	Siikajoki	174	17	5	4	3	46	13
749	Siilinjärvi	112	11	3	3	2	28	08
751	Simo	192	19	5	5	3	50	15
753	Sipoo - Sibbo	201	20	1	1	2	01	01
754	Anjalankoski	081	08	2	1	2	21	06
755	Siuntio - Sjundeå	011	01	1	1	3	01	01
	Sjundeå se 755							
758	Sodankylä	197	19	5	5	3	00	15
759	Soini	144	14	4	2	3	00	11
761	Somero	022	02	2	2	3	00	02
762	Sonkajärvi	111	11	3	3	3	29	08
765	Sotkamo	182	18	3	4	3	48	14
766	Sottunga	213	21	6	6	3	52	02
	Storkyro se 152							
	Storå se 151							
	Strömfors se 701							
768	Sulkava	102	10	3	3	3	00	07
770	Sumiainen	135	13	4	2	3	00	10
771	Sund	212	21	6	6	3	52	02
772	Suodenniemi	068	06	2	2	3	00	05
774	Suolahti	135	13	4	2	1	35	10
775	Suomenniemi	092	09	2	1	3	00	06
776	Suomusjärvi	022	02	2	2	3	06	02

Kunta	Seutu-kunta	Maa-kunta	Suur-alue	Lääni	Kunta-ryhmä	Työssä-käyntialue	Työvoima- ja elinkeino-keskus	
Kommun	Ekonomisk region	Land-skap	Stor-område	Län	Kommun-grupp	Pendlings-område	Arbetskrafts- och närings- central	
Municipality	Sub-regional unit	Region	Major region	Pro- vince	Munici- pal group	Travel-to- work area	Employment and Economic Development Centre	
777	Suomussalmi	181	18	3	4	3	00	14
778	Suonenjoki	115	11	3	3	2	00	08
781	Sysmä	072	07	2	1	3	00	04
783	Säkylä	042	04	2	2	3	10	03
784	Särkisalo - Finby	022	02	2	2	3	06	02
785	Vaala	182	18	3	4	3	00	14
831	Taipalsaari	092	09	2	1	3	23	06
832	Taivalkoski	178	17	5	4	3	00	13
833	Taivassalo - Tövsala	024	02	2	2	3	05	02
834	Tammela	053	05	2	1	3	15	04
	Tammerfors se 837							
835	Tammisaari - Ekenäs	013	01	1	1	2	03	01
837	Tampere - Tammerfors	064	06	2	2	1	16	05
838	Tarvasjoki	025	02	2	2	3	05	02
	Tavastehus se 109							
	Tavastkyro se 108							
844	Tervo	115	11	3	3	3	00	08
845	Tervola	192	19	5	5	3	00	15
846	Teuva - Östermark	141	14	4	2	3	00	11
848	Tohmajärvi	124	12	3	3	3	32	09
849	Toholampi	161	16	4	2	3	00	12
	Toijala ks. 864							
850	Toivakka	132	13	4	2	3	34	10
	Torneå se 851							
851	Tornio - Torneå	192	19	5	5	1	00	15
	Träskända se 186							
853	Turku - Åbo	023	02	2	2	1	05	02
	Tusby se 858							
854	Pello	193	19	5	5	3	00	15
855	Tuulos	051	05	2	1	3	13	04
856	Tuupovaara	123	12	3	3	3	00	09
857	Tuusniemi	113	11	3	3	3	00	08
858	Tuusula - Tusby	011	01	1	1	1	01	01
859	Tyrnävä	171	17	5	4	3	45	13
	Tövsala se 833							
863	Töysä	144	14	4	2	3	39	11
864	Toijala	063	06	2	2	1	00	05
	Uleåborg se 564							
885	Ullava	161	16	4	2	3	00	12
886	Ulvila - Ulvsby	043	04	2	2	1	08	03
	Ulvsby se 886							
887	Urijala	063	06	2	2	3	00	05
889	Utajärvi	173	17	5	4	3	00	13
890	Utsjoki	197	19	5	5	3	00	15
891	Uukuniemi	094	09	2	1	3	00	06
892	Uurainen	131	13	4	2	3	34	10
893	Uusikaarlepyy - Nykarleby	154	15	4	2	3	00	12
895	Uusikaupunki - Nystad	024	02	2	2	2	00	02



Kunta	Seutu- kunta	Maa- kunta	Suur- alue	Lääni	Kunta- ryhmä	Työssä- käyntialue	Työvoima- ja elinkeino- keskus	
Kommun	Ekonomisk region	Land- skap	Stor- område	Län	Kommun- grupp	Pendlings- område	Arbetskrafts- och närings- central	
Municipality	Sub- regional unit	Region	Major region	Pro- vince	Munici- pal group	Travel-to- work area	Employment and Economic Development Centre	
978	Ylämaa	092	09	2	1	3	23	06
979	Yläne	025	02	2	2	3	05	02
980	Ylöjärvi	064	06	2	2	1	16	05
981	Ypäjä	053	05	2	1	3	15	04
	Åbo se 853							
988	Äetsä	068	06	2	2	3	19	05
989	Ähtäri - Etseri	144	14	4	2	2	00	11
992	Äänekoski	135	13	4	2	2	35	10
	Östermark se 846							
	Övertorneå se 976							

- Taulukko 11. Suomen NUTS-aluejako: kunnat suuralueit-  
tain, maakunnittain ja seutukunnittain*
- Tabell 11. NUTS-regionerna i Finland: kommunerna efter  
storumråde, landskap och ekonomisk region*
- Table 11. NUTS regional division of Finland: municipalities  
by major region, region and sub-regional unit .*

**NUTS 1**

NUTS 2 – Suuralue

**NUTS 3 – Maakunta**

*NUTS 4 – Seutukunta*

NUTS 5 – Kunta

**Manner-Suomi - Fasta Finland - Mainland Finland**

1 Uusimaa - Nyland - Uusimaa

**01 Uusimaa - Nyland - Uusimaa**

*011 Helsinki - Helsingfors*

049 Espoo - Esbo

091 Helsinki - Helsingfors

106 Hyvinkää - Hyvinge

186 Järvenpää - Träskända

235 Kauniainen - Grankulla

245 Kerava - Kervo

257 Kirkkonummi - Kyrkslätt

505 Mäntsälä

543 Nurmijärvi

611 Pornainen - Borgnäs

755 Siuntio - Sjundeå

858 Tuusula - Tusby

092 Vantaa - Vanda

*012 Lohja - Lojo*

223 Karjalohja - Karislojo

224 Karkkila - Högfors

444 Lohja - Lojo

540 Nummi-Pusula

737 Sammatti

927 Vihti - Vichtis

*013 Tammisaari - Ekenäs*

078 Hanko - Hangö

149 Inkoo - Ingå

220 Karjaa - Karis

606 Pohja - Pojo

835 Tammisaari - Ekenäs

## NUTS 1

### NUTS 2 – Suuralue

#### NUTS 3 – Maakunta

##### NUTS 4 – Seutukunta

##### NUTS 5 – Kunta

---

### 20 Itä-Uusimaa - Östra Nyland - Itä-Uusimaa

#### 201 Porvoo - Borgå

018 Askola  
504 Myrskylä - Mörskom  
638 Porvoo - Borgå  
616 Pukkila  
753 Sipoo - Sibbo

#### 202 Loviisa - Lovisa

407 Lapinjärvi - Lapträsk  
424 Liljendal  
434 Loviisa - Lovisa  
585 Pernaja - Pernå  
701 Ruotsinpyhtää - Strömfors

### 2 Etelä-Suomi - Södra Finland - Southern Finland

#### 02 Varsinais-Suomi - Egentliga Finland - Varsinais-Suomi

##### 021 Åboland-Turunmaa

040 Dragsfjärd  
101 Houtskari - Houtskär  
150 Iniö  
243 Kemiö - Kimito  
279 Korppoo - Korpo  
533 Nauvo - Nagu  
573 Parainen - Pargas  
923 Västankfjärd

##### 022 Salo

073 Halikko  
252 Kiikala  
259 Kisko  
308 Kuusjoki  
501 Muurla  
586 Perniö - Bjärnä  
587 Pertteli  
734 Salo  
761 Somero  
776 Suomensjärvi  
784 Särkisalo - Finby

##### 023 Turku - Åbo

017 Askainen - Villnäs  
202 Kaarina - S:t Karins  
419 Lemu

---

## NUTS 1

### NUTS 2 – Suuralue

#### NUTS 3 – Maakunta

##### NUTS 4 – Seutukunta

##### NUTS 5 – Kunta

---

423 Lieto - Lundo  
481 Masku  
485 Merimasku  
529 Naantali - Nådendal  
538 Nousiainen - Nousis  
577 Paimio - Pemar  
602 Piikkiö - Pikis  
680 Raisio - Reso  
704 Rusko  
705 Rymättylä - Rimito  
738 Sauvo - Sagu  
853 Turku - Åbo  
906 Vahto  
920 Velkua

##### 024 Vakka-Suomi - Nystadsregionen

304 Kustavi - Gustavs  
400 Laitila  
490 Mietoinen  
503 Mynämäki  
631 Pyhäranta  
833 Taivassalo - Tövsala  
895 Uusikaupunki - Nystad  
918 Vehmaa

##### 025 Loimaa

006 Alastaro  
019 Aura  
219 Karinainen  
284 Koski Tl  
430 Loimaa  
431 Loimaan kunta - Loimaa kommun  
480 Marttila  
482 Mellilä  
561 Oripää  
636 Pöytyä  
838 Tarvasjoki  
979 Yläne

#### 04 Satakunta - Satakunta - Satakunta

##### 041 Rauma - Raumo

050 Eura  
051 Eurajoki - Euraåminne  
262 Kiukainen

---

## NUTS 1

### NUTS 2 – Suuralue

#### NUTS 3 – Maakunta

##### NUTS 4 – Seutukunta

##### NUTS 5 – Kunta

---

266 Kodisjoki

406 Lappi

684 Rauma - Raumo

##### 042 Kaakkois-Satakunta - Sydöstra Satakunta

102 Huittinen

271 Kokemäki - Kumo

319 Köyliö - Kjøulo

619 Punkalaidun

783 Säkylä

913 Vampula

##### 043 Pori - Björneborg

079 Harjavalta

293 Kullaa

442 Luvia

531 Nakkila

537 Noormarkku - Norrmark

608 Pomarkku - Påmark

609 Pori - Björneborg

886 Ulvila - Ulvsby

##### 044 Pohjois-Satakunta - Norra Satakunta

099 Honkajoki

181 Jämijärvi

214 Kankaanpää

230 Karvia

254 Kiikoinen

413 Lavia

484 Merikarvia - Sastmola

747 Siikainen

#### 05 Kanta-Häme - Egentliga Tavastland - Kanta-Häme

##### 051 Hämeenlinna - Tavastehus

082 Hattula

083 Hauho

109 Hämeenlinna - Tavastehus

165 Janakkala

210 Kalvola

401 Lammi

692 Renko

855 Tuulos

##### 052 Riihimäki

086 Hausjärvi

---

# NUTS 1

## NUTS 2 – Suuralue

### NUTS 3 – Maakunta

#### NUTS 4 – Seutukunta

#### NUTS 5 – Kunta

---

433 Loppi

694 Riihimäki

#### 053 Forssa

061 Forssa

103 Humpplila

169 Jokioinen - Jockis

834 Tammela

981 Ypäjä

### 06 Pirkanmaa - Birkaland - Pirkanmaa

#### 061 Luoteis-Pirkanmaa - Nordvästra Birkaland

108 Hämeenkyrö - Tavastkyro

143 Ikaalinen - Ikaalis

250 Kihniö

581 Parkano

932 Viljakkala

#### 062 Kaakkois-Pirkanmaa - Sydöstra Birkaland

289 Kuhmalahti

439 Luopioinen

635 Pälkäne

730 Sahalahti

#### 063 Etelä-Pirkanmaa - Södra Birkaland

310 Kylmäkoski

864 Toijala

887 Urjala

908 Valkeakoski

928 Viiala

#### 064 Tampere - Tammerfors

211 Kangasala

418 Lempäälä

536 Nokia

604 Pirkkala - Birkala

837 Tampere - Tammerfors

922 Vesilahti

980 Ylöjärvi

#### 069 Ylä-Pirkanmaa - Övre Birkaland

177 Juupajoki

303 Kuru

443 Längelmäki

506 Mänttä

562 Orivesi

# NUTS 1

## NUTS 2 – Suuralue

### NUTS 3 – Maakunta

#### NUTS 4 – Seutukunta

#### NUTS 5 – Kunta

---

702 Ruovesi  
933 Vilppula  
936 Virrat - Virdois

#### 068 Lounais-Pirkanmaa - Sydvästra Birkaland

493 Mouhijärvi  
772 Suodenniemi  
912 Vammala  
988 Äetsä

### 07 Päijät-Häme - Päijänne-Tavastland - Päijät-Häme

#### 071 Lahti - Lahtis

015 Artjärvi - Artsjö  
016 Asikkala  
098 Hollola  
283 Hämeenkoski  
316 Kärkölä  
398 Lahti - Lahtis  
532 Nastola  
560 Orimattila  
576 Padasjoki

#### 072 Heinola

081 Hartola  
111 Heinola  
781 Sysmä

### 08 Kymenlaakso - Kymmenedalen - Kymenlaakso

#### 081 Kouvola

754 Anjalankoski  
044 Elimäki  
142 Iitti  
163 Jaala  
286 Kouvola  
306 Kuusankoski  
909 Valkeala

#### 082 Kotka-Hamina - Kotka-Fredrikshamn

075 Hamina - Fredrikshamn  
285 Kotka  
489 Miehikkälä  
624 Pyhtää - Pyttis  
917 Vehkalahti - Veckelax  
935 Virolahti

---

## NUTS 1

NUTS 2 – Suuralue

NUTS 3 – Maakunta

NUTS 4 – Seutukunta

NUTS 5 – Kunta

---

### 09 Etelä-Karjala - Södra Karelen - South Karelia

091 Lappeenranta - Villmanstrand

173 Joutseno

405 Lappeenranta - Villmanstrand

092 Länsi-Saimaa - Västra Saimen

416 Lemi

441 Luumäki

739 Savitaipale

775 Suomenniemi

831 Taipalsaari

978 Ylämaa

093 Imatra

153 Imatra

689 Rautjärvi

700 Ruokolahti

094 Kärkikunnat

580 Parikkala

728 Saari

891 Uukuniemi

3 Itä-Suomi - Östra Finland - Eastern Finland

### 10 Etelä-Savo - Södra Savolax - Etelä-Savo

101 Mikkeli - S:t Michel

097 Hirvensalmi

213 Kangasniemi

491 Mikkeli - S:t Michel

507 Mäntyharju

588 Pertunmaa

696 Ristiina

102 Juva

171 Joroinen - Jorois

178 Juva

623 Puumala

681 Rantasalmi

768 Sulkava

103 Savonlinna - Nyslott

046 Enonkoski

090 Heinävesi

246 Kerimäki

618 Punkaharju

## NUTS 1

### NUTS 2 – Suuralue

#### NUTS 3 – Maakunta

##### NUTS 4 – Seutukunta

##### NUTS 5 – Kunta

---

740 Savonlinna - Nyslott

741 Savonranta

##### 105 Pieksämäki

085 Haukivuori

184 Jäppilä

594 Pieksämäen mlk - Pieksämäki lk

593 Pieksämäki

937 Virtasalmi

#### 11 Pohjois-Savo - Norra Savolax - Pohjois-Savo

##### 111 Ylä-Savo - Norra Savolax

140 Iisalmi - Idensalmi

239 Keitele

263 Kiuruvesi

402 Lapinlahti

595 Pielavesi

762 Sonkajärvi

916 Varpaisjärvi

925 Vieremä

##### 112 Kuopio

227 Karttula

297 Kuopio

476 Maaninka

749 Siilinjärvi

919 Vehmersalmi

##### 113 Koillis-Savo - Nordöstra Savolax

174 Juankoski

204 Kaavi

534 Nilsiä

687 Rautavaara

857 Tuusniemi

##### 114 Varkaus

212 Kangaslampi

420 Leppävirta

915 Varkaus

##### 115 Sisä-Savo - Inre Savolax

686 Rautalampi

778 Suonenjoki

844 Tervo

921 Vesanto

---

## NUTS 1

### NUTS 2 – Suuralue

#### NUTS 3 – Maakunta

##### NUTS 4 – Seutukunta

##### NUTS 5 – Kunta

---

### 12 Pohjois-Karjala - Norra Karelen - North Karelia

#### 121 Outokumpu

309 Outokumpu

607 Polvijärvi

#### 122 Joensuu

045 Eno

167 Joensuu

251 Kiihtelysvaara

276 Kontiolahti

426 Liperi

632 Pyhäselkä

#### 123 Ilomantsi - Ilomants

146 Ilomantsi - Ilomants

856 Tuupovaara

#### 124 Keski-Karjala - Mellersta Karelen

248 Kesälahti

260 Kitee

707 Rääkkylä

848 Tohmajärvi

943 Värtsilä

#### 125 Pielisen Karjala

176 Juuka

422 Lieksa

541 Nurmes

911 Valtimo

### 18 Kainuu - Kajanaland - Kainuu

#### 181 Kehys-Kainuu

105 Hyrynsalmi

290 Kuhmo

620 Puolanka

777 Suomussalmi

#### 182 Kajaani - Kajana

205 Kajaani - Kajana

578 Paltamo

697 Ristijärvi

765 Sotkamo

785 Vaala

940 Vuolijoki

## NUTS 1

### NUTS 2 – Suuralue

#### NUTS 3 – Maakunta

#### NUTS 4 – Seutukunta

#### NUTS 5 – Kunta

---

### 4 Väli-Suomi - Mellanfinland - Mid-Finland

#### 13 Keski-Suomi - Mellersta Finland - Central Finland

##### 131 Jyväskylä

- 179 Jyväskylä
- 180 Jyväskylän mlk - Jyväskylä lk
- 410 Laukaa
- 500 Muurame
- 892 Uurainen

##### 132 Kaakkoinen Keski-Suomi - Sydöstra Mellersta Finland

- 077 Hankasalmi
- 172 Joutsa
- 415 Leivonmäki
- 435 Luhanka
- 850 Toivakka

##### 133 Keuruu

- 249 Keuruu
- 495 Multia
- 592 Petäjävesi

##### 134 Jämsä

- 182 Jämsä
- 183 Jämsänkoski
- 277 Korpilahti
- 291 Kuhmoinen

##### 135 Äänekoski

- 275 Konnevesi
- 770 Sumiainen
- 774 Suolahti
- 992 Äänekoski

##### 136 Saarijärvi

- 216 Kannonkoski
- 226 Karstula
- 265 Kivijärvi
- 312 Kyyjärvi
- 633 Pylkönmäki
- 729 Saarijärvi

##### 137 Viitasaari

- 256 Kinnula
- 601 Pihtipudas
- 931 Viitasaari

# NUTS 1

## NUTS 2 – Suuralue

### NUTS 3 – Maakunta

#### NUTS 4 – Seutukunta

#### NUTS 5 – Kunta

---

### 14 Etelä-Pohjanmaa - Södra Österbotten - South Ostrobothnia

#### 141 Suupohja - Sydösterbotten

- 151 Isojoki - Storå
- 175 Jurva
- 218 Karijoki - Bötom
- 232 Kauhajoki
- 846 Teuva - Östermark

#### 142 Pohjoiset seinänaapurit

- 145 Ilmajoki
- 544 Nurmo
- 743 Seinäjoki
- 975 Ylistaro

#### 143 Eteläiset seinänaapurit

- 164 Jalasjärvi
- 301 Kurikka
- 589 Peräseinäjoki

#### 144 Kuusiokunnat

- 010 Alavus
- 300 Kuortane
- 414 Lehtimäki
- 759 Soini
- 863 Töysä
- 989 Ähtäri - Etseri

#### 145 Härmänmaa

- 004 Alahärmä
- 233 Kauhava
- 408 Lapua - Lappo
- 971 Ylihärmä

#### 146 Järviseu tu

- 005 Alajärvi
- 052 Evijärvi
- 281 Kortesjärvi
- 403 Lappajärvi
- 934 Vimpeli

### 15 Pohjanmaa - Österbotten - Ostrobothnia

#### 151 Kyrönmaa

- 152 Isokyrö - Storkyro
- 399 Laihia - Laihela
- 942 Vähäkyrö - Lillkyro

#### 152 Vaasa - Vasa

---

# NUTS 1

## NUTS 2 – Suuralue

### NUTS 3 – Maakunta

#### NUTS 4 – Seutukunta

#### NUTS 5 – Kunta

---

280 Korsnäs

475 Maalahti - Malax

479 Maksamaa - Maxmo

499 Mustasaari - Korsholm

559 Oravainen - Oravais

905 Vaasa - Vasa

944 Vöyri - Vörå

#### 153 Sydösterbottens kustregion

231 Kaskinen - Kaskö

287 Kristiinankaupunki - Kristinestad

545 Närpiö - Närpes

#### 154 Jakobstadsregionen

288 Kruunupyy - Kronoby

440 Luoto - Larsmo

599 Pedersören kunta - Pedersöre

598 Pietarsaari - Jakobstad

893 Uusikaarlepyy - Nykarleby

### 16 Keski-Pohjanmaa - Mellersta Österbotten - Central Ostrobothnia

#### 161 Kaustinen - Kaustby

074 Haisua

236 Kaustinen - Kaustby

421 Lestijärvi

584 Perho

849 Toholampi

885 Ullava

924 Veteli - Vetil

#### 162 Kokkola - Karleby

095 Himanka

217 Kannus

272 Kokkola - Karleby

315 Kälviä - Kelviå

429 Lohtaja - Lochteå

### 5 Pohjois-Suomi - Norra Finland - Northern Finland

### 17 Pohjois-Pohjanmaa - Norra Österbotten - North Ostrobothnia

#### 171 Oulu - Uleåborg

072 Hailuoto - Karlö

084 Haukipudas

244 Kempele

255 Kiiminki

425 Liminka - Limingo

---

# NUTS 1

## NUTS 2 – Suuralue

### NUTS 3 – Maakunta

#### NUTS 4 – Seutukunta

#### NUTS 5 – Kunta

---

	436 Lumijoki
	494 Muhos
	564 Oulu - Uleåborg
	567 Oulunsalo
	859 Tyrnävä
173 li	
	139 li
	292 Kuivaniemi
	615 Pudasjärvi
	889 Utajärvi
	972 Yli-Ii
	973 Ylikiiminki
174 Raahe - Brahestad	
	582 Pattijoki
	625 Pyhäjoki
	678 Raahe - Brahestad
	708 Ruukki
	748 Siikajoki
	926 Vihanti
175 Siikalatva	
	071 Haapavesi
	247 Kestilä
	603 Piippola
	617 Pulkki
	630 Pyhäntä
	682 Rantsila
176 Nivala-Haapajärvi	
	069 Haapajärvi
	317 Kärsämäki
	535 Nivala
	626 Pyhäjärvi
	691 Reisjärvi
177 Ylivieska	
	009 Alavieska
	208 Kalajoki
	483 Merijärvi
	563 Oulainen
	746 Sievi
	977 Ylivieska
178 Koillismaa	
	305 Kuusamo

---

# NUTS 1

## NUTS 2 – Suuralue

### NUTS 3 – Maakunta

#### NUTS 4 – Seutukunta

#### NUTS 5 – Kunta

---

832 Taivalkoski

### 19 Lappi - Lappland - Lapland

#### 191 Rovaniemi

683 Ranua

699 Rovaniemen mlk - Rovaniemi lk

698 Rovaniemi

#### 192 Kemi-Tornio - Kemi-Torneå

240 Kemi

241 Keminmaa

751 Simo

845 Tervola

851 Tornio - Torneå

#### 193 Torniolaakso - Tornedalen

854 Pello

976 Ylitornio - Övertorneå

#### 194 Itä-Lappi - Östra Lappland

320 Kemijärvi

583 Pelkosenniemi

614 Posio

732 Salla

742 Savukoski

#### 196 Tunturi-Lappi

047 Enontekiö - Enontekis

261 Kittilä

273 Kolari

498 Muonio

#### 197 Pohjois-Lappi - Norra Lapland

148 Inari - Enare

758 Sodankylä

890 Utsjoki

### Ahvenanmaa - Åland - Åland

#### 6 Ahvenanmaa - Åland - Åland

#### 21 Ahvenanmaa - Åland - Åland

##### 211 Mariehamns stad

478 Maarianhamina - Mariehamn

##### 212 Ålands landsbygd

043 Eckerö

060 Finström

065 Geta

---

# NUTS 1

NUTS 2 – Suuralue

NUTS 3 – Maakunta

NUTS 4 – Seutukunta

NUTS 5 – Kunta

---

076 Hammarland

170 Jomala

417 Lemland

438 Lumparland

736 Saltvik

771 Sund

213 Ålands skärgård

035 Brändö

062 Föglö

295 Kumlinge

318 Kökar

766 Sottunga

941 Vårdö

- Taulukko 12.** *Kunnat maakunnan ja tilastollisen kuntaryhmittelyksen mukaan*
- Tabell 12.** *Kommunerna efter landskap och statistisk kommungruppering*
- Table 12.** *Municipalities by region and statistical grouping of municipalities*

**Maakunta – Landskap – Region**

*Kuntaryhmä – Kommungrupp*

*Municipal group*

Kunnat – Kommunerna

Municipalities

**Maakunta – Landskap – Region**

*Kuntaryhmä – Kommungrupp*

*Municipal group*

Kunnat – Kommunerna

Municipalities

**01 Uusimaa – Nyland – Uusimaa**

*Kaupunkimaiset kunnat –*

*Urbana kommuner –*

*Urban municipalities*

049 Espoo – Esbo

078 Hanko – Hangö

091 Helsinki – Helsingfors

106 Hyvinkää – Hyvinge

186 Järvenpää – Träskända

235 Kauniainen – Grankulla

245 Kerava – Kervo

444 Lohja – Lojo

858 Tuusula – Tusby

092 Vantaa – Vanda

*Taajaan asutut kunnat –*

*Tätortskommuner –*

*Semi-urban municipalities*

220 Karjaa – Karis

224 Karkkila – Högfors

257 Kirkkonummi – Kyrkslätt

505 Mäntsälä

543 Nurmijärvi

835 Tammisaari – Ekenäs

927 Vihti – Vichtis

*Maaseutumaiset kunnat –*

*Landsbygdskommuner –*

*Rural municipalities*

149 Inkoo – Ingå

223 Karjalohja – Karislojo

540 Nummi-Pusula

606 Pohja – Pojo

611 Pornainen – Borgnäs

737 Sammatti

755 Siuntio – Sjundeå

**20 Itä-Uusimaa – Östra Nyland – Itä-Uusimaa**

*Kaupunkimaiset kunnat –*

*Urbana kommuner –*

*Urban municipalities*

434 Loviisa – Lovisa

638 Porvoo – Borgå

*Taajaan asutut kunnat –*

*Tätortskommuner –*

*Semi-urban municipalities*

753 Sipoo – Sibbo

*Maaseutumaiset kunnat –*

*Landsbygdskommuner –*

*Rural municipalities*

018 Askola

407 Lapinjärvi – Lapträsk

424 Liljendal

504 Myrskylä – Mörskom

585 Pernaja – Pernå

616 Pukkila

701 Ruotsinpyhtää – Strömfors

**02 Varsinais-Suomi – Egentliga Finland – Varsinais-Suomi**

**Maakunta – Landskap – Region***Kuntaryhmä – Kommungrupp –**Municipal group*

Kunnat – Kommunerna –

Municipalities

**Maakunta – Landskap – Region***Kuntaryhmä – Kommungrupp –**Municipal group*

Kunnat – Kommunerna –

Municipalities

*Kaupunkimaiset kunnat –**Urbana kommuner –**Urban municipalities*

202 Kaarina – S:t Karins

430 Loimaa

529 Naantali – Nådendal

680 Raisio – Reso

734 Salo

853 Turku – Åbo

*Taajaan asutut kunnat –**Tätortskommuner –**Semi-urban municipalities*

073 Halikko

400 Laitila

423 Lieto – Lundo

503 Mynämäki

577 Paimio – Pemar

573 Parainen – Pargas

602 Piikkiö – Pikis

895 Uusikaupunki – Nystad

*Maaseutumaiset kunnat –**Landsbygdskommuner –**Rural municipalities*

006 Alastaro

017 Askainen – Villnäs

019 Aura

040 Dragsfjärd

073 Halikko

101 Houtskari – Houtskär

150 Iniö

219 Karinainen

243 Kemiö – Kimito

252 Kiikala

259 Kisko

279 Korppoo – Korpo

284 Koski Tl

304 Kustavi – Gustavs

308 Kuusjoki

419 Lemu

431 Loimaan kunta –

Loimaa kommun

480 Marttila

481 Masku

482 Mellilä

485 Merimasku

490 Mietoinen

501 Muurla

503 Mynämäki

533 Nauvo – Nagu

538 Nousiainen – Nousis

561 Oripää

586 Perniö – Bjärnä

587 Pertteli

631 Pyhäranta

636 Pöytyä

704 Rusko

705 Rymättylä – Rimito

738 Sauvo – Sagu

761 Somero

776 Suomensjärvi

784 Särkisalo – Finby

833 Taivassalo – Tövsala

838 Tarvasjoki

906 Vahto

918 Vehmaa

920 Velkua

923 Västanfjärd

979 Yläne

**04 Satakunta – Satakunta – Satakunta***Kaupunkimaiset kunnat –**Urbana kommuner –**Urban municipalities*

079 Harjavalta

609 Pori – Björneborg

684 Rauma – Raumo

886 Ulvila – Ulvsby

*Taajaan asutut kunnat –**Tätortskommuner –**Semi-urban municipalities*

050 Eura

102 Huittinen

214 Kankaanpää

271 Kokemäki – Kumo

531 Nakkila

**Maakunta – Landskap – Region***Kuntaryhmä – Kommungrupp –**Municipal group*

Kunnat – Kommunerna –

Municipalities

537 Noormarkku – Norrmark

*Maaseutumaiset kunnat –**Landsbygdskommuner –**Rural municipalities*

051 Eurajoki – Euraáminne

099 Honkajoki

181 Jämijärvi

230 Karvia

254 Kiikoinen

262 Kiukainen

266 Kodisjoki

293 Kullaa

319 Köyliö – Kjulo

406 Lappi

413 Lavia

442 Luvia

484 Merikarvia – Sastmola

608 Pomarkku – Påmark

619 Punkalaidun

747 Siikainen

783 Säkylä

913 Vampula

**05 Kanta-Häme – Egentliga Tavastland****– Kanta-Häme***Kaupunkimaiset kunnat –**Urbana kommuner –**Urban municipalities*

061 Forssa

109 Hämeenlinna – Tavastehus

694 Riihimäki

*Taajaan asutut kunnat –**Tätortskommuner –**Semi-urban municipalities*

082 Hattula

165 Janakkala

*Maaseutumaiset kunnat –**Landsbygdskommuner –**Rural municipalities*

083 Hauho

086 Hausjärvi

103 Humpvila

**Maakunta – Landskap – Region***Kuntaryhmä – Kommungrupp –**Municipal group*

Kunnat – Kommunerna –

Municipalities

169 Jokioinen – Jockis

210 Kalvola

401 Lammi

433 Loppi

692 Renko

834 Tammela

855 Tuulos

981 Ypäjä

**06 Pirkanmaa – Birkaland – Pirkanmaa***Kaupunkimaiset kunnat –**Urbana kommuner –**Urban municipalities*

211 Kangasala

506 Mänttä

536 Nokia

604 Pirkkala – Birkala

837 Tampere – Tammerfors

864 Toijala

908 Valkeakoski

928 Viiala

980 Ylöjärvi

*Taajaan asutut kunnat –**Tätortskommuner –**Semi-urban municipalities*

108 Hämeenkyrö – Tavastkyro

418 Lempäälä

562 Orivesi

581 Parkano

912 Vammala

*Maaseutumaiset kunnat –**Landsbygdskommuner –**Rural municipalities*

143 Ikaalinen – Ikaalis

177 Juupajoki

250 Kihniö

289 Kuhmalahdi

303 Kuru

310 Kylmäkoski

439 Luopioinen

443 Längelmäki

493 Mouhijärvi

**Maakunta – Landskap – Region***Kuntaryhmä – Kommungrupp –**Municipal group*

Kunnat – Kommunerna –

Municipalities

635 Pälkäne  
 702 Ruovesi  
 730 Sahalahti  
 772 Suodenniemi  
 887 Urjala  
 922 Vesilahti  
 932 Viljakkala  
 933 Vilppula  
 936 Virrat – Virdois  
 988 Äetsä

**07 Päijät-Häme – Päijänne-Tavastland – Päijät-Häme***Kaupunkimaiset kunnat –**Urbana kommuner –**Urban municipalities*

111 Heinola  
 398 Lahti – Lahtis

*Taajaan asutut kunnat –**Tätortskommuner –**Semi-urban municipalities*

016 Asikkala  
 098 Hollola  
 532 Nastola  
 560 Orimattila

*Maaseutumaiset kunnat –**Landsbygdskommuner –**Rural municipalities*

015 Artjärvi – Artsjö  
 016 Asikkala  
 081 Hartola  
 283 Hämeenkoski  
 316 Kärkölä  
 576 Padasjoki  
 781 Sysmä

**08 Kymenlaakso – Kymmenedalen – Kymenlaakso***Kaupunkimaiset kunnat –**Urbana kommuner –**Urban municipalities*

075 Hamina – Fredrikshamn  
 285 Kotka

**Maakunta – Landskap – Region***Kuntaryhmä – Kommungrupp –**Municipal group*

Kunnat – Kommunerna –

Municipalities

286 Kouvola  
 306 Kuusankoski  
*Taajaan asutut kunnat –*  
*Tätortskommuner –*  
*Semi-urban municipalities*  
 754 Anjalankoski  
 044 Elimäki  
 909 Valkeala  
 917 Vehkalahti – Veckelax  
*Maaseutumaiset kunnat –*  
*Landsbygdskommuner –*  
*Rural municipalities*  
 044 Elimäki  
 142 Iitti  
 163 Jaala  
 489 Miehikkälä  
 624 Pyhtää – Pyttis  
 935 Virolahti

**09 Etelä-Karjala – Södra Karelen – South Karelia***Kaupunkimaiset kunnat –**Urbana kommuner –**Urban municipalities*

153 Imatra  
 405 Lappeenranta –  
 Villmanstrand

*Taajaan asutut kunnat –**Tätortskommuner –**Semi-urban municipalities*

173 Joutseno

*Maaseutumaiset kunnat –**Landsbygdskommuner –**Rural municipalities*

416 Lemi  
 441 Luumäki  
 580 Parikkala  
 689 Rautjärvi  
 700 Ruokolahti  
 728 Saari  
 739 Savitaipale  
 775 Suomenniemi  
 831 Taipalsaari

**Maakunta – Landskap – Region***Kuntaryhmä – Kommungrupp –**Municipal group*

Kunnat – Kommunerna –

Municipalities

**Maakunta – Landskap – Region***Kuntaryhmä – Kommungrupp –**Municipal group*

Kunnat – Kommunerna –

Municipalities

891 Uukuniemi

978 Ylämaa

**10 Etelä-Savo – Södra Savolax –  
Etelä-Savo***Kaupunkimaiset kunnat –**Urbana kommuner –**Urban municipalities*

491 Mikkeli – St Michel

593 Pieksämäki

740 Savonlinna – Nyslott

*Taajaan asutut kunnat –**Tätortskommuner –**Semi-urban municipalities*

507 Mäntyharju

*Maaseutumaiset kunnat –**Landsbygdskommuner –**Rural municipalities*

046 Enonkoski

085 Haukivuori

090 Heinävesi

097 Hirvensalmi

171 Joroinen – Jorois

178 Juva

184 Jäppilä

212 Kangaslampi

213 Kangasniemi

246 Kerimäki

588 Pertunmaa

594 Pieksämäen mlk –

Pieksämäki lk

618 Punkaharju

623 Puumala

681 Rantasalmi

696 Ristiina

741 Savonranta

768 Sulkava

937 Virtasalmi

**11 Pohjois-Savo – Norra Savolax –  
Pohjois-Savo***Kaupunkimaiset kunnat –**Urbana kommuner –**Urban municipalities*

140 Iisalmi – Idensalmi

297 Kuopio

915 Varkaus

*Taajaan asutut kunnat –**Tätortskommuner –**Semi-urban municipalities*

749 Siilinjärvi

778 Suonenjoki

*Maaseutumaiset kunnat –**Landsbygdskommuner –**Rural municipalities*

174 Juankoski

204 Kaavi

227 Karttula

239 Keitele

263 Kiuruvesi

402 Lapinlahti

420 Leppävirta

476 Maaninka

534 Nilsia

595 Pielavesi

686 Rautalampi

687 Rautavaara

762 Sonkajärvi

844 Tervo

857 Tuusniemi

916 Varpaisjärvi

919 Vehmersalmi

921 Vesanto

925 Vieremä

**12 Pohjois-Karjala – Norra Karelen –  
North Karelia***Kaupunkimaiset kunnat –**Urbana kommuner –**Urban municipalities*

167 Joensuu

**Maakunta – Landskap – Region***Kuntaryhmä – Kommungrupp –**Municipal group*

Kunnat – Kommunerna –

Municipalities

**Maakunta – Landskap – Region***Kuntaryhmä – Kommungrupp –**Municipal group*

Kunnat – Kommunerna –

Municipalities

*Taajaan asutut kunnat –**Tätortskommuner –**Semi-urban municipalities*

422 Lieksa

541 Nurmes

309 Outokumpu

*Maaseutumaiset kunnat –**Landsbygdskommuner –**Rural municipalities*

045 Eno

146 Ilomantsi – Ilomants

176 Juuka

248 Kesälahti

251 Kiihtelysvaara

260 Kitee

276 Kontiolahti

426 Liperi

607 Polvijärvi

632 Pyhäselkä

707 Rääkkylä

848 Tohmajärvi

856 Tuupovaara

911 Valtimo

943 Värtsilä

*Maaseutumaiset kunnat –**Landsbygdskommuner –**Rural municipalities*

077 Hankasalmi

172 Joutsa

216 Kannonkoski

226 Karstula

256 Kinnula

265 Kivijärvi

275 Konnevesi

277 Korpilahti

291 Kuhmoinen

312 Kyyjärvi

415 Leivonmäki

435 Luhanka

495 Multia

592 Petäjävesi

601 Pihtipudas

633 Pylkönmäki

729 Saarijärvi

770 Sumiainen

850 Toivakka

892 Uurainen

931 Viitasaari

**13 Keski-Suomi – Mellersta Finland –  
Central Finland***Kaupunkimaiset kunnat –**Urbana kommuner –**Urban municipalities*

179 Jyväskylä

180 Jyväskylän mlk – Jyväskylä lk

774 Suolahti

*Taajaan asutut kunnat –**Tätortskommuner –**Semi-urban municipalities*

182 Jämsä

183 Jämsänkoski

249 Keuruu

410 Laukaa

500 Muurame

992 Äänekoski

**14 Etelä-Pohjanmaa – Södra  
Österbotten – South Ostrobothnia***Kaupunkimaiset kunnat –**Urbana kommuner –**Urban municipalities*

743 Seinäjoki

*Taajaan asutut kunnat –**Tätortskommuner –**Semi-urban municipalities*

005 Alajärvi

145 Ilmajoki

232 Kauhajoki

233 Kauhava

301 Kurikka

408 Lapua – Lappo

544 Nurmo

989 Ähtäri

**Maakunta – Landskap – Region***Kuntaryhmä – Kommungrupp –**Municipal group*

Kunnat – Kommunerna –

Municipalities

*Maaseutumaiset kunnat –**Landsbygdskommuner –**Rural municipalities*

004 Alahärmä

010 Alavus

052 Evijärvi

151 Isojoki – Storå

164 Jalasjärvi

175 Jurva

218 Karijoki – Bötom

281 Korttesjärvi

300 Kuortane

403 Lappajärvi

414 Lehtimäki

589 Peräseinäjoki

759 Soini

846 Teuva – Östermark

863 Töysä

934 Vimpeli

971 Ylihärmä

975 Ylistaro

989 Ähtäri – Etseri

**15 Pohjanmaa – Österbotten –  
Ostrobothnia***Kaupunkimaiset kunnat –**Urbana kommuner –**Urban municipalities*

231 Kaskinen – Kaskö

598 Pietarsaari – Jakobstad

905 Vaasa – Vasa

*Taajaan asutut kunnat –**Tätortskommuner –**Semi-urban municipalities*

399 Laihia – Laihela

499 Mustasaari – Korsholm

545 Närpiö – Närpes

*Maaseutumaiset kunnat –**Landsbygdskommuner –**Rural municipalities*

152 Isokyrö – Storkyro

280 Korsnäs

**Maakunta – Landskap – Region***Kuntaryhmä – Kommungrupp –**Municipal group*

Kunnat – Kommunerna –

Municipalities

287 Kristiinankaupunki –

Kristinestad

288 Kruunupyö – Kronoby

440 Luoto – Larsmo

475 Maalahti – Malax

479 Maksamaa – Maxmo

545 Närpiö – Närpes

559 Oravainen – Oravais

599 Pedersören kunta –

Pedersöre

893 Uusikaarlepyy – Nykarleby

942 Vähäkyrö – Lillkyro

944 Vöyri – Vörå

**16 Keski-Pohjanmaa – Mellersta  
Österbotten – Central Ostrobothnia***Kaupunkimaiset kunnat –**Urbana kommuner –**Urban municipalities*

272 Kokkola – Karleby

*Taajaan asutut kunnat –**Tätortskommuner –**Semi-urban municipalities*

217 Kannus

*Maaseutumaiset kunnat –**Landsbygdskommuner –**Rural municipalities*

074 Haisua

095 Himanka

236 Kaustinen – Kaustby

315 Kälviä – Kelviä

421 Lestijärvi

429 Lohtaja – Lochteå

584 Perho

849 Toholampi

885 Ullava

924 Veteli – Vetil

**17 Pohjois-Pohjanmaa – Norra  
Österbotten – North Ostrobothnia**

**Maakunta – Landskap – Region***Kuntaryhmä – Kommungrupp –**Municipal group*Kunnat – Kommunerna –  
Municipalities*Kaupunkimaiset kunnat –**Urbana kommuner –**Urban municipalities*

084 Haukipudas

244 Kempele

255 Kiiminki

564 Oulu – Uleåborg

567 Oulunsalo

678 Raahe – Brahestad

*Taajaan asutut kunnat –**Tätortskommuner –**Semi-urban municipalities*

069 Haapajärvi

071 Haapavesi

139 Ii

208 Kalajoki

305 Kuusamo

494 Muhos

535 Nivala

563 Oulainen

582 Pattijoki

977 Ylivieska

*Maaseutumaiset kunnat –**Landsbygdskommuner –**Rural municipalities*

009 Alaveska

072 Hailuoto – Karlö

247 Kestilä

255 Kiiminki

292 Kuivaniemi

317 Kärsämäki

425 Liminka – Limingo

436 Lumijoki

483 Merijärvi

603 Piippola

615 Pudasjärvi

617 Pulkkila

625 Pyhäjoki

626 Pyhäjärvi

630 Pyhäntä

682 Rantsila

691 Reisjärvi

**Maakunta – Landskap – Region***Kuntaryhmä – Kommungrupp –**Municipal group*Kunnat – Kommunerna –  
Municipalities

708 Ruukki

746 Sievi

748 Siikajoki

832 Taivalkoski

859 Tyrnävä

889 Utajärvi

926 Vihanti

972 Yli-Ii

973 Ylikiiminki

**18 Kainuu – Kajanaland – Kainuu***Kaupunkimaiset kunnat –**Urbana kommuner –**Urban municipalities*

205 Kajaani – Kajana

*Taajaan asutut kunnat –**Tätortskommuner –**Semi-urban municipalities*

290 Kuhmo

*Maaseutumaiset kunnat –**Landsbygdskommuner –**Rural municipalities*

105 Hyrynsalmi

290 Kuhmo

578 Paltamo

620 Puolanka

697 Ristijärvi

765 Sotkamo

777 Suomussalmi

785 Vaala

940 Vuolijoki

**19 Lappi – Lappland – Lapland***Kaupunkimaiset kunnat –**Urbana kommuner –**Urban municipalities*

240 Kemi

698 Rovaniemi

851 Tornio – Torneå

*Taajaan asutut kunnat –**Tätortskommuner –**Semi-urban municipalities*

320 Kemijärvi

**Maakunta – Landskap – Region***Kuntaryhmä – Kommungrupp –**Municipal group*

Kunnat – Kommunerna –

Municipalities

**Maakunta – Landskap – Region***Kuntaryhmä – Kommungrupp –**Municipal group*

Kunnat – Kommunerna –

Municipalities

241 Keminmaa

699 Rovaniemen mlk – Rovaniemi lk

*Maaseutumaiset kunnat –**Landsbygdskommuner –**Rural municipalities*

047 Enontekiö – Enontekis

148 Inari – Enare

261 Kittilä

273 Kolari

498 Muonio

583 Pelkosenniemi

854 Pello

614 Posio

683 Ranua

732 Salla

742 Savukoski

751 Simo

758 Sodankylä

845 Tervola

890 Utsjoki

976 Ylitornio – Övertorneå

**21 Ahvenanmaa – Åland – Åland***Kaupunkimaiset kunnat –**Urbana kommuner –**Urban municipalities*

478 Maarianhamina – Mariehamn

*Maaseutumaiset kunnat –**Landsbygdskommuner –**Rural municipalities*

035 Brändö

043 Eckerö

060 Finström

062 Föglö

065 Geta

076 Hammarland

170 Jomala

295 Kumlinge

318 Kökar

417 Lemland

438 Lumparland

736 Saltvik

766 Sottunga

771 Sund

941 Vårdö

**Taulukko 13. Kunnat läänin mukaan**  
**Tabell 13. Kommunerna efter län**  
**Table 13. Municipalities by province**

**Lääni – Län – Province**

Kunnat – Kommunerna –  
Municipalities

**Lääni – Län – Province**

Kunnat – Kommunerna –  
Municipalities

**1 Etelä-Suomi – Södra Finland –  
Southern Finland**

754 Anjalankoski  
 015 Artjärvi – Artsjö  
 016 Asikkala  
 018 Askola  
 044 Elimäki  
 049 Espoo – Esbo  
 061 Forssa  
 075 Hamina – Fredrikshamn  
 078 Hanko – Hangö  
 081 Hartola  
 082 Hattula  
 083 Hauho  
 086 Hausjärvi  
 111 Heinola  
 091 Helsinki – Helsingfors  
 098 Hollola  
 103 Humppila  
 106 Hyvinkää – Hyvinge  
 283 Hämeenkoski  
 109 Hämeenlinna – Tavastehus  
 142 Iitti  
 153 Imatra  
 149 Inkoo – Ingå  
 163 Jaala  
 165 Janakkala  
 169 Jokioinen – Jockis  
 173 Joutseno  
 186 Järvenpää – Träskända  
 210 Kalvola  
 220 Karjaa – Karis  
 223 Karjalohja – Karislojo  
 224 Karkkila – Högfors  
 235 Kauniainen – Grankulla  
 245 Kerava – Kervo

257 Kirkkonummi – Kyrkslätt  
 285 Kotka  
 286 Kouvola  
 306 Kuusankoski  
 316 Kärkölä  
 398 Lahti – Lahtis  
 401 Lammi  
 407 Lapinjärvi – Lapträsk  
 405 Lappeenranta – Villmanstrand  
 416 Lemi  
 424 Liljendal  
 444 Lohja – Lojo  
 433 Loppi  
 434 Loviisa – Lovisa  
 441 Luumäki  
 489 Miehikkälä  
 504 Myrskylä – Mörskom  
 505 Mäntsälä  
 532 Nastola  
 540 Nummi-Pusula  
 543 Nurmijärvi  
 560 Orimattila  
 576 Padasjoki  
 580 Parikkala  
 585 Pernaja – Pernå  
 606 Pohja – Pojo  
 611 Pornainen – Borgnäs  
 638 Porvoo – Borgå  
 616 Pukkila  
 624 Pyhtää – Pyttis  
 689 Rautjärvi  
 692 Renko  
 694 Riihimäki  
 700 Ruokolahti  
 701 Ruotsinpyhtää – Strömfors  
 728 Saari  
 737 Sammatti

**Lääni – Län – Province**Kunnat – Kommunerna –  
Municipalities

739 Savitaipale  
753 Sipoo – Sibbo  
755 Siuntio – Sjundeå  
775 Suomenniemi  
781 Sysmä  
831 Taipalsaari  
834 Tammela  
835 Tammisaari – Ekenäs  
855 Tuulos  
858 Tuusula – Tusby  
891 Uukuniemi  
909 Valkeala  
092 Vantaa – Vanda  
917 Vehkalahti – Veckelax  
927 Vihti – Vichtis  
935 Virolahti  
978 Ylämaa  
981 Ypäjä

**2 Länsi-Suomi – Västra Finland –  
Western Finland**

004 Alahärmä  
005 Alajärvi  
006 Alastaro  
010 Alavus  
017 Askainen – Villnäs  
019 Aura  
040 Dragsfjärd  
050 Eura  
051 Eurajoki – Euraåminne  
052 Evijärvi  
073 Halikko  
074 Halsua  
077 Hankasalmi  
079 Harjavalta  
095 Himanka  
099 Honkajoki  
101 Houtskari – Houtskär  
102 Huittinen  
108 Hämeenkyrö – Tavastkyro  
143 Ikaalinen – Ikalis  
145 Ilmajoki  
150 Iniö  
151 Isojoki – Storå  
152 Isokyrö – Storkyro

**Lääni – Län – Province**Kunnat – Kommunerna –  
Municipalities

164 Jalasjärvi  
172 Joutsa  
175 Jurva  
177 Juupajoki  
179 Jyväskylä  
180 Jyväskylän mlk – Jyväskylä lk  
181 Jämijärvi  
182 Jämsä  
183 Jämsänkoski  
202 Kaarina – S:t Karins  
211 Kangasala  
214 Kankaanpää  
216 Kannonkoski  
217 Kannus  
218 Karijoki – Bötom  
219 Karinainen  
226 Karstula  
230 Karvia  
231 Kaskinen – Kaskö  
232 Kauhajoki  
233 Kauhava  
236 Kaustinen – Kaustby  
243 Kemiö – Kimito  
249 Keuruu  
250 Kihniö  
252 Kiikala  
254 Kiikoinen  
256 Kinnula  
259 Kisko  
262 Kiukainen  
265 Kivijärvi  
266 Kodisjoki  
271 Kokemäki – Kumo  
272 Kokkola – Karleby  
275 Konnevesi  
277 Korpihahti  
279 Korppoo – Korpo  
280 Korsnäs  
281 Korttesjärvi  
284 Koski TI  
287 Kristiinankaupunki – Kristinestad  
288 Kruunupyö – Kronoby  
289 Kuhmalampi  
291 Kuhmoinen  
293 Kullaa

**Lääni – Län – Province**Kunnat – Kommunerna –  
Municipalities

300 Kuortane  
301 Kurikka  
303 Kuru  
304 Kustavi – Gustavs  
308 Kuusjoki  
310 Kylmäkoski  
312 Kyyjärvi  
315 Kälvä – Kelviä  
319 Köyliö – Kjølo  
399 Laihia – Laihela  
400 Laitila  
403 Lappajärvi  
406 Lappi  
408 Lapua – Lappo  
410 Laukaa  
413 Lavia  
414 Lehtimäki  
415 Leivonmäki  
418 Lempäälä  
419 Lemu  
421 Lestijärvi  
423 Lieto – Lundo  
429 Lohtaja – Lochteå  
430 Loimaa  
431 Loimaan kunta –  
Loimaa kommun  
435 Luhanka  
439 Luopioinen  
440 Luoto – Larsmo  
442 Luvia  
443 Längelmäki  
475 Maalahti – Malax  
479 Maksamaa – Maxmo  
480 Marttila  
481 Masku  
482 Mellilä  
484 Merikarvia – Sastmola  
485 Merimasku  
490 Mietoinen  
493 Mouhijärvi  
495 Multia  
499 Mustasaari – Korsholm  
500 Muurame  
501 Muurla  
503 Mynämäki

**Lääni – Län – Province**Kunnat – Kommunerna –  
Municipalities

506 Mänttä  
529 Naantali – Nådendal  
531 Nakkila  
533 Nauvo – Nagu  
536 Nokia  
537 Noormarkku – Norrmark  
538 Nousiainen – Nousis  
544 Nurmo  
545 Närpiö – Närpes  
559 Oravainen – Oravais  
561 Oripää  
562 Orivesi  
577 Paimio – Pëmar  
573 Parainen – Pargas  
581 Parkano  
599 Pedersören kunta – Pedersöre  
584 Perho  
586 Perniö – Bjärnä  
587 Pertteli  
589 Peräseinäjoki  
592 Petäjävesi  
598 Pietarsaari – Jakobstad  
601 Pihtipudas  
602 Piikkiö – Pikis  
604 Pirkkala – Birkala  
608 Pomarkku – Påmark  
609 Pori – Björneborg  
619 Punkalaidun  
631 Pyhäranta  
633 Pylkönmäki  
635 Pälkäne  
636 Pöytyä  
680 Raisio – Reso  
684 Rauma – Raumo  
702 Ruovesi  
704 Rusko  
705 Rymättylä – Rimito  
729 Saarijärvi  
730 Sahalahti  
734 Salo  
738 Sauvo – Sagu  
743 Seinäjoki  
747 Siikainen  
759 Soini  
761 Somero

**Lääni – Län – Province**Kunnat – Kommunerna –  
Municipalities

770 Sumiainen  
 772 Suodenniemi  
 774 Suolahti  
 776 Suomusjärvi  
 783 Säkylä  
 784 Särkisalo – Finby  
 833 Taivassalo – Tövsala  
 837 Tampere – Tammerfors  
 838 Tarvasjoki  
 846 Teuva – Östermark  
 849 Toholampi  
 864 Toijala  
 850 Toivakka  
 853 Turku – Åbo  
 863 Töysä  
 885 Ullava  
 886 Ulvila – Ulvsby  
 887 Urjala  
 892 Uurainen  
 893 Uusikaarlepyy – Nykarleby  
 895 Uusikaupunki – Nystad  
 905 Vaasa – Vasa  
 906 Vahto  
 908 Valkeakoski  
 912 Vammala  
 913 Vampula  
 918 Vehmaa  
 920 Velkua  
 922 Vesilahti  
 924 Veteli – Vetil  
 928 Viiala  
 931 Viitasaari  
 932 Viljakkala  
 933 Vilppula  
 934 Vimpeli  
 936 Virrat – Virdois  
 942 Vähäkyrö – Lillkyro  
 923 Västanfjärd  
 944 Vöyri – Vörå  
 971 Ylihärmä  
 975 Ylistaro  
 979 Yläne  
 980 Ylöjärvi  
 988 Äetsä  
 989 Ähtäri – Etseri

**Lääni – Län – Province**Kunnat – Kommunerna –  
Municipalities

992 Äänekoski  
**3 Itä-Suomi – Östra Finland – Eastern Finland**  
 045 Eno  
 046 Enonkoski  
 085 Haukivuori  
 090 Heinävesi  
 097 Hirvensalmi  
 140 Iisalmi – Idensalmi  
 146 Ilomantsi – Ilomants  
 167 Joensuu  
 171 Joroinen – Jorois  
 174 Juankoski  
 176 Juuka  
 178 Juva  
 184 Jäppilä  
 204 Kaavi  
 212 Kangaslampi  
 213 Kangasniemi  
 227 Karttula  
 239 Keitele  
 246 Kerimäki  
 248 Kesälahti  
 251 Kiihtelysvaara  
 260 Kitee  
 263 Kiuruvesi  
 276 Kontiolahti  
 297 Kuopio  
 402 Lapinlahti  
 420 Leppävirta  
 422 Lieksa  
 426 Liperi  
 476 Maaninka  
 491 Mikkeli – S:t Michel  
 507 Mäntyharju  
 534 Nilsiä  
 541 Nurmes  
 309 Outokumpu  
 588 Pertunmaa  
 594 Pieksämäen mlk – Pieksämäki lk  
 593 Pieksämäki  
 595 Pielavesi  
 607 Polvijärvi  
 618 Punkaharju

**Lääni – Län – Province**Kunnat – Kommunerna –  
Municipalities

623 Puumala  
632 Pyhäselkä  
681 Rantasalmi  
686 Rautalampi  
687 Rautavaara  
696 Ristiina  
707 Rääkkylä  
740 Savonlinna – Nyslott  
741 Savonranta  
749 Siilinjärvi  
762 Sonkajärvi  
768 Sulkava  
778 Suonenjoki  
844 Tervo  
848 Tohmajärvi  
856 Tuupovaara  
857 Tuusniemi  
911 Valtimo  
915 Varkaus  
916 Varpaisjärvi  
919 Vehmersalmi  
921 Vesanto  
925 Vieremä  
937 Virtasalmi  
943 Värtsilä

**4 Oulu – Uleåborg – Oulu**

009 Alavieska  
069 Haapajärvi  
071 Haapavesi  
072 Hailuoto – Karlö  
084 Haukipudas  
105 Hyrynsalmi  
139 Ii  
205 Kajaani – Kajana  
208 Kalajoki  
244 Kempele  
247 Kestilä  
255 Kiiminki  
290 Kuhmo  
292 Kuivaniemi  
305 Kuusamo  
317 Kärsämäki  
425 Liminka – Limingo  
436 Lumijoki

**Lääni – Län – Province**Kunnat – Kommunerna –  
Municipalities

483 Merijärvi  
494 Muhos  
535 Nivala  
563 Oulainen  
564 Oulu – Uleåborg  
567 Oulunsalo  
578 Paltamo  
582 Pattijoki  
603 Piippola  
615 Pudasjärvi  
617 Pulkkila  
620 Puolanka  
625 Pyhäjoki  
626 Pyhäjärvi  
630 Pyhäntä  
678 Raahe – Brahestad  
682 Rantsila  
691 Reisjärvi  
697 Ristijärvi  
708 Ruukki  
746 Sievi  
748 Siikajoki  
765 Sotkamo  
777 Suomussalmi  
832 Taivalkoski  
859 Tyrnävä  
889 Utajärvi  
785 Vaala  
926 Vihanti  
940 Vuolijoki  
972 Yli-Ii  
973 Ylikiminki  
977 Ylivieska

**5 Lappi – Lapland – Lapland**

047 Enontekiö – Enontekis  
148 Inari – Enare  
240 Kemi  
320 Kemijärvi  
241 Keminmaa  
261 Kittilä  
273 Kolari  
498 Muonio  
583 Pelkosenniemi  
854 Pello

**Lääni – Län – Province**

Kunnat – Kommunerna –  
Municipalities

**Lääni – Län – Province**

Kunnat – Kommunerna –  
Municipalities

---

614 Posio  
683 Ranua  
699 Rovaniemen mlk – Rovaniemi lk  
698 Rovaniemi  
732 Salla  
742 Savukoski  
751 Simo  
758 Sodankylä  
845 Tervola  
851 Tornio – Torneå  
890 Utsjoki  
976 Ylitornio – Övertorneå

**6 Ahvenanmaa – Åland – Åland**

035 Brändö  
043 Eckerö  
060 Finström  
062 Föglö  
065 Geta  
076 Hammarland  
170 Jomala  
295 Kumlinge  
318 Kökar  
417 Lemland  
438 Lumparland  
478 Maarianhamina – Mariehamn  
736 Saltvik  
766 Sottunga  
771 Sund  
941 Vårdö

*Liite 1. Lakkaudetut kunnat aakkosjärjestyksessä*  
*Bilaga 1. Upplösta kommuner i alfabetisk ordning*  
*Appendix 1. Abolished municipalities in alphabetical order*

<b>Lakkautettu kunta</b>	<b>Ajankohta</b>	<b>Liitoskunta / Liitoskunnat</b>
Upplöst kommun	Tidpunkt	Inkorporerad i kommun / kommuner
Abolished municipality	Point in time	Annexed municipality / municipalities
001 Ahlainen	1.1.1972	609 Pori – Björneborg
002 Aitolahti	1.1.1966	837 Tampere – Tammerfors
003 Akaa	1.1.1946	310 Kylmäkoski
		788 Sääksmäki
		864 Toijala
		928 Viiala
007 Alatornio – Nedertorneå	1.1.1973	851 Tomio – Torneå
008 Alaveteli – Nedervetil	1.1.1969	288 Kruunupyö – Kronoby
011 Angelniemi	1.1.1967	073 Halikko
012 Anjala	1.1.1975	754 Anjalankoski
013 Antrea	19.9.1944	Luovutetulla alueella
014 Anttola	1.1.2001	491 Mikkeli
032 Bergö	1.1.1973	475 Maalahti – Malax
033 Björköby	1.1.1973	499 Mustasaari – Korsholm
034 Bromarv	1.1.1977	078 Hanko – Hangö
		842 Tenhola – Tenala
039 Degerby	1.1.1946	149 Inkoo – Ingå
048 Eräjärvi	1.1.1973	562 Orivesi
068 Haaga – Haga	1.1.1946	091 Helsinki – Helsingfors
070 Haapasaari – Aspö	1.1.1974	285 Kotka
080 Harlu	19.9.1944	Luovutetulla alueella
087 Heinjoki	19.9.1944	Luovutetulla alueella
088 Heinola	1.1.1997	111 Heinola
089 Heinolan mlk – Heinola lk	1.1.1997	111 Heinola
093 Hiitola	19.9.1944	Luovutetulla alueella
094 Hiittinen – Hitis	1.1.1969	040 Dragsfjärd
096 Hinnerjoki	1.1.1970	050 Eura
100 Honkilahti	1.1.1970	050 Eura
104 Huopalahti – Hoplaks	1.1.1946	091 Helsinki – Helsingfors
107 Hyvinkään mlk – Hyvinge lk	1.1.1969	106 Hyvinkää – Hyvinge
110 Hämeenlinnan mlk – Tavastehus lk	1.1.1948	109 Hämeenlinna – Tavastehus
141 Iisalmen mlk – Iisalmi lk	1.1.1970	140 Iisalmi – Idensalmi
144 Ikaalinen	1.1.1972	143 Ikaalinen – Ikaalis
147 Impilahti	19.9.1944	Luovutetulla alueella
162 Jaakkima	19.9.1944	Luovutetulla alueella
166 Jepua – Jeppo	1.1.1975	893 Uusikaarlepyy – Nykarleby

<b>Lakkautettu kunta</b>	<b>Ajankohta</b>	<b>Liitoskunna / Liitoskunnat</b>
Upplöst kommun	Tidpunkt	Inkorporerad i kommun / kommuner
Abolished municipality	Point in time	Annexed municipality / municipalities
168 Johannes	19.9.1944	Luovutetulla alueella
185 Jääski	1.1.1948	153 Imatra 173 Joutseno 700 Ruokolahti Osa kunnasta luovutetulla alueella
203 Kaarlela – Karleby	1.1.1977	272 Kokkola – Karleby 315 Kälviä – Kelviä
206 Kajaanin mlk – Kajaani lk	1.1.1977	205 Kajaani – Kajana
207 Kakskerta	1.1.1968	853 Turku – Åbo
209 Kalanti	1.1.1993	895 Uusikaupunki – Nystad
215 Kanneljärvi	19.9.1944	Luovutetulla alueella
201 Karhula	1.1.1977	285 Kotka
221 Karjaan mlk – Karis lk	1.1.1969	220 Karjaa – Karis
222 Karjala	1.1.1977	503 Mynämäki
225 Karkku	1.1.1973	912 Vammala
228 Karuna	1.1.1969	738 Sauvo – Sagu
229 Karunki	1.1.1973	851 Tornio – Torneå
234 Kaukola	19.9.1944	Luovutetulla alueella
237 Kauvatsa	1.1.1969	271 Kokemäki – Kumo
238 Keikyä	1.1.1981	988 Äetsä
242 Kemijärven mlk – Kemijärvi lk	1.1.1973	320 Kemijärvi
253 Kiikka	1.1.1981	988 Äetsä
258 Kirvu	19.9.1944	Luovutetulla alueella
264 Kivennapa	19.9.1944	Luovutetulla alueella
267 Kojjärvi	1.1.1969	061 Forssa 887 Urjala
268 Koivisto	19.9.1944	Luovutetulla alueella
269 Koiviston mlk – Koivisto lk	19.9.1944	Luovutetulla alueella
270 Koivulahti – Kvevlax	1.1.1973	499 Mustasaari – Korsholm
274 Konginkangas	1.1.1993	992 Äänekoski
278 Korpiselkä	1.1.1946	856 Tuupovaara Osa kunnasta luovutetulla alueella
282 Koskenpää	1.1.1969	183 Jämsänkoski
294 Kulosaaren huvilakaupunki – Brändö villastad	1.1.1946	091 Helsinki – Helsingfors
296 Kuolemajärvi	19.9.1944	Luovutetulla alueella
298 Kuopion mlk – Kuopio lk	1.1.1969	297 Kuopio 749 Siilinjärvi
299 Kuorevesi	1.1.2001	182 Jämsä
302 Kurkijoki	19.9.1944	Luovutetulla alueella
307 Kuusisto – Kustö	1.1.1946	202 Kaarina – S:t Karins
311 Kymi – Kymmene	1.1.1977	285 Kotka
321 Kyyrölä	1.1.1934	497 Muolaa
314 Käkisalmen mlk – Kexholms lk	19.9.1944	Luovutetulla alueella

<b>Lakkautettu kunta</b>	<b>Ajankohta</b>	<b>Liitoskunta / Liitoskunnat</b>
Upplöst kommun	Tidpunkt	Inkorporerad i kommun / kommuner
Abolished municipality	Point in time	Annexed municipality / municipalities
313 Käkisalmi – Kexholm	19.9.1944	Luovutetulla alueella
397 Lahdenpohja	19.9.1944	Luovutetulla alueella
404 Lappee	1.1.1967	405 Lappeenranta – Villmanstrand
409 Lapväärtti – Lappfjärd	1.1.1973	287 Kristiinankaupunki – Kristinestad
411 Lauritsala	1.1.1967	405 Lappeenranta – Villmanstrand
412 Lavansaari	19.9.1944	Luovutetulla alueella
427 Lohja – Lojo	1.1.1997	444 Lohja – Lojo
428 Lohjan kunta – Lojo kommun	1.1.1997	444 Lohja – Lojo
432 Lokalahti	1.1.1981	895 Uusikaupunki – Nystad
437 Lumivaara	19.9.1944	Luovutetulla alueella
477 Maaria – S:t Marie	1.1.1967	853 Turku – Åbo
486 Messukylä	1.1.1947	837 Tampere – Tammerfors
487 Metsämaa	1.1.1976	431 Loimaan kunta – Loimaa kommun
488 Metsäpirtti	19.9.1944	Luovutetulla alueella
492 Mikkelin mlk – S:t Michels lk	1.1.2001	491 Mikkeli
496 Munsala	1.1.1975	893 Uusikaarlepyy – Nykarleby
497 Muolaa	19.9.1944	Luovutetulla alueella
502 Muuruvesi	1.1.1971	174 Juankoski
530 Naantalin mlk – Nådendals lk	1.1.1964	529 Naantali – Nådental
539 Nuijamaa	1.1.1989	405 Lappeenranta – Villmanstrand
540 Nummi	1.1.1981	540 Nummi-Pusula
542 Nurmeksen mlk – Nurmes lk	1.1.1973	541 Nurmes
565 Oulujoki	1.1.1965	084 Haukipudas
		244 Kempele
		255 Kiiminki
		564 Oulu – Uleåborg
		567 Oulunsalo
		859 Tyrnävä
		889 Utajärvi
		973 Ylikiiminki
566 Oulunkylä – Äggelby	1.1.1946	091 Helsinki – Helsingfors
574 Paattinen	1.1.1973	853 Turku – Åbo
575 Paavola	1.1.1973	708 Ruukki
579 Paraisten mlk – Pargas lk	1.1.1967	573 Parainen – Pargas
590 Petolahti – Petalax	1.1.1973	475 Maalahti – Malax
591 Petsamo	19.9.1944	Luovutetulla alueella
596 Pielisensuu	1.1.1954	167 Joensuu
597 Pielisjärvi	1.1.1973	422 Lieksa
600 Pihlajavesi	1.1.1969	249 Keuruu
994 Pirkkala	1.1.1922	536 Nokia
		604 Pirkkala – Birkala
605 Pirttikylä – Pörtom	1.1.1973	545 Närpiö – Närpes
637 Pohjaslahti	1.1.1973	933 Vilppula
		936 Virrat – Virdois

<b>Lakkautettu kunta</b>		<b>Ajankohta</b>	<b>Liitoskunta / Liitoskunnat</b>
Upplöst kommun		Tidpunkt	Inkorporerad i kommun / kommuner
Abolished municipality		Point in time	Annexed municipality / municipalities
610	Porin mlk – Björneborgs lk	1.1.1967	609 Pori – Björneborg
612	Porvoo – Borgå	1.1.1997	638 Porvoo – Borgå
613	Porvoon mlk – Borgå lk	1.1.1997	638 Porvoo – Borgå
621	Purmo	1.1.1977	599 Pedersören kunta – Pedersöre
622	Pusula	1.1.1981	540 Nummi-Pusula
627	Pyhäjärvi UI – Pyhäjärvi Nyl I	1.1.1969	224 Karkkila – Högfors
628	Pyhäjärvi VI – Pyhäjärvi Vib I	19.9.1944	Luovutetulla alueella
629	Pyhämaa	1.1.1974	895 Uusikaupunki – Nystad
634	Pälkjärvi	1.1.1946	848 Tohmajärvi
679	Raippaluoto – Replot	1.1.1973	499 Mustasaari – Korsholm
685	Rauman mlk – Raumo lk	1.1.1993	684 Rauma – Raumo
688	Rautio	1.1.1973	208 Kalajoki
690	Rautu	19.9.1944	Luovutetulla alueella
693	Revonlahti – Revolax	1.1.1973	708 Ruukki
695	Riistavesi	1.1.1973	297 Kuopio
703	Ruskeala	19.9.1944	Luovutetulla alueella
706	Räisälä	19.9.1944	Luovutetulla alueella
731	Sakkola	19.9.1944	Luovutetulla alueella
733	Salmi	19.9.1944	Luovutetulla alueella
735	Saloinen	1.1.1973	678 Raahe – Brahestad
744	Seinäjoen mlk – Seinäjoki lk	1.1.1959	743 Seinäjoki
745	Seiskari	19.9.1944	Luovutetulla alueella
750	Siippy – Sideby	1.1.1973	287 Kristiinankaupunki – Kristinestad
752	Simpele	1.1.1973	689 Rautjärvi
756	Snappertuna	1.1.1977	220 Karjaa – Karis
757	Soanlahti	19.9.1944	835 Tammisaari – Ekenäs
760	Somerniemi	1.1.1977	761 Somero
763	Sortavala	19.9.1944	Luovutetulla alueella
764	Sortavalan mlk – Sortavala lk	19.9.1944	Luovutetulla alueella
767	Suistamo	19.9.1944	Luovutetulla alueella
769	Sulva – Solf	1.1.1973	499 Mustasaari – Korsholm
773	Suojärvi	19.9.1944	905 Vaasa – Vasa
779	Suoniemi	1.1.1973	536 Nokia
780	Suursaari	19.9.1944	Luovutetulla alueella
782	Säkkijärvi	1.1.1946	489 Miehikkälä
			978 Ylämaa
			Osa kunnasta luovutetulla alueella
786	Säyneinen	1.1.1971	174 Juankoski
787	Säynätsalo	1.1.1993	179 Jyväskylä
788	Sääksmäki	1.1.1973	908 Valkeakoski
789	Sääminki	1.1.1973	618 Punkaharju
			740 Savonlinna – Nyslott

<b>Lakkautettu kunta</b>	<b>Ajankohta</b>	<b>Liitoskunta / Liitoskunnat</b>
Upplöst kommun	Tidpunkt	Inkorporerad i kommun / kommuner
Abolished municipality	Point in time	Annexed municipality / municipalities
836 Tammisaaren mlk – Ekenäs lk	1.1.1977	078 Hanko – Hangö 835 Tammisaari – Ekenäs
839 Teerijärvi – Terjärv	1.1.1969	288 Kruunupyö – Kronoby
840 Teisko	1.1.1972	837 Tampere – Tammerfors
841 Temmes	1.1.2001	859 Tyrnävä
842 Tenhola – Tenala	1.1.1993	835 Tammisaari – Ekenäs
843 Terijoki	19.9.1944	Luovutetulla alueella
847 Tiukka – Tjöck	1.1.1973	287 Kristiinankaupunki – Kristinestad
852 Tottijärvi	1.1.1976	536 Nokia
860 Tyrvääntö	1.1.1971	082 Hattula
861 Tyrvää	1.1.1973	912 Vammala
862 Tytärsaari	19.9.1944	Luovutetulla alueella
888 Uskela	1.1.1967	734 Salo
894 Uudenkaarlepyyn mlk – Nykarleby lk	1.1.1975	893 Uusikaarlepyy – Nykarleby
896 Uudenkaupungin mlk – Nystads lk	1.1.1969	895 Uusikaupunki – Nystad
897 Uusikirkko	19.9.1944	Luovutetulla alueella
907 Vahviala	1.1.1946	404 Lappee 978 Ylämaa
910 Valkjärvi	19.9.1944	Osa kunnasta luovutetulla alueella Luovutetulla alueella
914 Vanaja	1.1.1967	082 Hattula 109 Hämeenlinna – Tavastehus 165 Janakkala 692 Renko
929 Viipuri – Viborg	19.9.1944	Luovutetulla alueella
930 Viipurin mlk – Viborgs lk	19.9.1944	Luovutetulla alueella
938 Vuoksela	19.9.1944	Luovutetulla alueella
939 Vuoksenranta	19.9.1944	Luovutetulla alueella
974 Ylimarkku – Övermark	1.1.1973	545 Närpiö – Närpes
990 Ähtävä – Esse	1.1.1977	599 Pedersören kunta – Pedersöre
991 Äyräpää	19.9.1944	Luovutetulla alueella
993 Äänekosken mlk – Äänekoski lk	1.1.1969	992 Äänekoski
997 Öja	1.1.1969	203 Kaarlela – Karleby

**Liite 2.**  
**Bilaga 2.**  
**Appendix 2.**

**Lakkautetut kunnat lakkauttamisjärjestyksessä**  
**Upplösta kommuner i den ordning de upplösts**  
**Abolished municipalities in order of abolition**

<b>Lakkautettu kunta</b>	<b>Ajankohta</b>	<b>Liitoskunta / Liitoskunnat</b>
Upplöst kommun	Tidpunkt	Inkorporerad i kommun / kommuner
Abolished municipality	Point in time	Annexed municipality / municipalities
994 Pirkkala	1.1.1922	536 Nokia
		604 Pirkkala – Birkala
321 Kyyrölä	1.1.1934	497 Muolaa
013 Antrea	19.9.1944	Luovutetulla alueella
080 Harlu	19.9.1944	Luovutetulla alueella
087 Heinjoki	19.9.1944	Luovutetulla alueella
093 Hiitola	19.9.1944	Luovutetulla alueella
147 Impilahti	19.9.1944	Luovutetulla alueella
162 Jaakkima	19.9.1944	Luovutetulla alueella
168 Johannes	19.9.1944	Luovutetulla alueella
215 Kanneljärvi	19.9.1944	Luovutetulla alueella
234 Kaukola	19.9.1944	Luovutetulla alueella
258 Kirvu	19.9.1944	Luovutetulla alueella
264 Kivennapa	19.9.1944	Luovutetulla alueella
268 Koivisto	19.9.1944	Luovutetulla alueella
269 Koiviston mlk – Koivisto lk	19.9.1944	Luovutetulla alueella
296 Kuolemajärvi	19.9.1944	Luovutetulla alueella
302 Kurkijoki	19.9.1944	Luovutetulla alueella
313 Käkisalmi – Kexholm	19.9.1944	Luovutetulla alueella
314 Käkisalmen mlk – Kexholms lk	19.9.1944	Luovutetulla alueella
397 Lahdenpohja	19.9.1944	Luovutetulla alueella
412 Lavansaari	19.9.1944	Luovutetulla alueella
437 Lumivaara	19.9.1944	Luovutetulla alueella
488 Metsäpirtti	19.9.1944	Luovutetulla alueella
497 Muolaa	19.9.1944	Luovutetulla alueella
591 Petsamo	19.9.1944	Luovutetulla alueella
628 Pyhäjärvi VI – Pyhäjärvi Vib I	19.9.1944	Luovutetulla alueella
690 Rautu	19.9.1944	Luovutetulla alueella
703 Ruskeala	19.9.1944	Luovutetulla alueella
706 Räisälä	19.9.1944	Luovutetulla alueella
731 Sakkola	19.9.1944	Luovutetulla alueella
733 Salmi	19.9.1944	Luovutetulla alueella
745 Seiskari	19.9.1944	Luovutetulla alueella
757 Soanlahti	19.9.1944	Luovutetulla alueella
763 Sortavala	19.9.1944	Luovutetulla alueella
764 Sortavalan mlk – Sortavala lk	19.9.1944	Luovutetulla alueella
767 Suistamo	19.9.1944	Luovutetulla alueella

<b>Lakkautettu kunta</b>	<b>Ajankohta</b>	<b>Liitoskunta / Liitoskunnat</b>
Upplöst kommun	Tidpunkt	Inkorporerad i kommun / kommuner
Abolished municipality	Point in time	Annexed municipality / municipalities
773 Suojärvi	19.9.1944	Luovutetulla alueella
780 Suursaari	19.9.1944	Luovutetulla alueella
843 Terijoki	19.9.1944	Luovutetulla alueella
862 Tytärsaari	19.9.1944	Luovutetulla alueella
897 Uusikirkko	19.9.1944	Luovutetulla alueella
910 Valkjärvi	19.9.1944	Luovutetulla alueella
929 Viipuri – Viborg	19.9.1944	Luovutetulla alueella
930 Viipurin mlk – Viborgs lk	19.9.1944	Luovutetulla alueella
938 Vuoksela	19.9.1944	Luovutetulla alueella
939 Vuoksenranta	19.9.1944	Luovutetulla alueella
991 Äyräpää	19.9.1944	Luovutetulla alueella
003 Akaa	1.1.1946	310 Kylmäkoski
		788 Sääksmäki
		864 Toijala
		928 Viiala
039 Degerby	1.1.1946	149 Inkoo – Ingå
068 Haaga – Haga	1.1.1946	091 Helsinki – Helsingfors
104 Huopalahti – Hoplaks	1.1.1946	091 Helsinki – Helsingfors
278 Korpiselkä	1.1.1946	856 Tuupovaara
		Osa kunnasta luovutetulla alueella
294 Kulosaaren huvilakaupunki – Brändö villastad	1.1.1946	091 Helsinki – Helsingfors
307 Kuusisto – Kustö	1.1.1946	202 Kaarina – S:t Karins
566 Oulunkylä – Äggelby	1.1.1946	091 Helsinki – Helsingfors
634 Pälkjärvi	1.1.1946	848 Tohmajärvi
782 Säkkijärvi	1.1.1946	489 Miehikkälä
		978 Ylämaa
		Osa kunnasta luovutetulla alueella
907 Vahviala	1.1.1946	404 Lappee
		978 Ylämaa
		Osa kunnasta luovutetulla alueella
486 Messukylä	1.1.1947	837 Tampere – Tammerfors
110 Hämeenlinnan mlk – Tavastehus lk	1.1.1948	109 Hämeenlinna – Tavastehus
185 Jääski	1.1.1948	153 Imatra
		173 Joutseno
		700 Ruokolahti
		Osa kunnasta luovutetulla alueella
596 Pielisensuu	1.1.1954	167 Joensuu
744 Seinäjoen mlk – Seinäjoki lk	1.1.1959	743 Seinäjoki
530 Naantalin mlk – Nådendals lk	1.1.1964	529 Naantali – Nådental

<b>Lakkautettu kunta</b>	<b>Ajankohta</b>	<b>Liitoskunta / Liitoskunnat</b>
Upplöst kommun	Tidpunkt	Inkorporerad i kommun / kommuner
Abolished municipality	Point in time	Annexed municipality / municipalities
565 Oulujoki	1.1.1965	084 Haukipudas 244 Kempele 255 Kiiminki 564 Oulu – Uleåborg 567 Oulunsalo 859 Tyrnävä 889 Utajärvi 973 Ylikiiminki
002 Aitolahti	1.1.1966	837 Tampere – Tammerfors
011 Angelniemi	1.1.1967	073 Halikko
404 Lappee	1.1.1967	405 Lappeenranta – Villmanstrand
411 Lauritsala	1.1.1967	405 Lappeenranta – Villmanstrand
477 Maaria – S:t Marie	1.1.1967	853 Turku – Åbo
579 Paraisten mlk – Pargas lk	1.1.1967	573 Parainen – Pargas
610 Porin mlk – Björneborgs lk	1.1.1967	609 Pori – Björneborg
888 Uskela	1.1.1967	734 Salo
914 Vanaja	1.1.1967	082 Hattula 109 Hämeenlinna – Tavastehus 165 Janakkala 692 Renko
207 Kakskerta	1.1.1968	853 Turku – Åbo
008 Alaveteli – Nedervetil	1.1.1969	288 Kruunupyö – Kronoby
094 Hiittinen – Hitis	1.1.1969	040 Dragsfjärd
107 Hyvinkään mlk – Hyvinge lk	1.1.1969	106 Hyvinkää – Hyvinge
221 Karjaan mlk – Karis lk	1.1.1969	220 Karjaa – Karis
228 Karuna	1.1.1969	738 Sauvo – Sagu
237 Kauvatsa	1.1.1969	271 Kokemäki – Kumo
267 Kojjärvi	1.1.1969	061 Forssa 887 Urjala
282 Koskenpää	1.1.1969	183 Jämsänkoski
298 Kuopion mlk – Kuopio lk	1.1.1969	297 Kuopio 749 Siilinjärvi
600 Pihlajavesi	1.1.1969	249 Keuruu
627 Pyhäjärvi Ul – Pyhäjärvi Nyl I	1.1.1969	224 Karkkila – Högfors
839 Teerijärvi – Terjärv	1.1.1969	288 Kruunupyö – Kronoby
896 Uudenkaupungin mlk – Nystads lk	1.1.1969	895 Uusikaupunki – Nystad
993 Äänekosken mlk – Äänekoski lk	1.1.1969	992 Äänekoski
997 Öja	1.1.1969	203 Kaarlela – Karleby
096 Hinnerjoki	1.1.1970	050 Eura
100 Honkilahti	1.1.1970	050 Eura
141 Iisalmen mlk – Iisalmi lk	1.1.1970	140 Iisalmi – Idensalmi
502 Muuruvesi	1.1.1971	174 Juankoski
786 Säyneinen	1.1.1971	174 Juankoski

<b>Lakkautettu kunta</b>		<b>Ajankohta</b>	<b>Liitoskunta / Liitoskunnat</b>
Upplöst kommun		Tidpunkt	Inkorporerad i kommun / kommuner
Abolished municipality		Point in time	Annexed municipality / municipalities
860	Tyrvöntö	1.1.1971	082 Hattula
001	Ahlainen	1.1.1972	609 Pori – Björneborg
144	Ikaalinen	1.1.1972	143 Ikaalinen – Ikalis
840	Teisko	1.1.1972	837 Tampere – Tammerfors
007	Alatornio – Nedertorneå	1.1.1973	851 Tornio – Torneå
032	Bergö	1.1.1973	475 Maalahti – Malax
033	Björköby	1.1.1973	499 Mustasaari – Korsholm
048	Eräjärvi	1.1.1973	562 Orivesi
225	Karkku	1.1.1973	912 Vammala
229	Karunki	1.1.1973	851 Tornio – Torneå
242	Kemijärven mlk – Kemijärvi lk	1.1.1973	320 Kemijärvi
270	Koivulahti – Kvevlax	1.1.1973	499 Mustasaari – Korsholm
409	Lapväärtti – Lappfjärd	1.1.1973	287 Kristiinankaupunki – Kristinestad
542	Nurmeksen mlk – Nurmes lk	1.1.1973	541 Nurmes
574	Paattinen	1.1.1973	853 Turku – Åbo
575	Paavola	1.1.1973	708 Ruukki
590	Petolahti – Petalax	1.1.1973	475 Maalahti – Malax
597	Pielisjärvi	1.1.1973	422 Lieksa
605	Pirttikylä – Pörtom	1.1.1973	545 Närpiö – Närpes
637	Pohjaslahti	1.1.1973	933 Viipputa 936 Virrat – Virdois
679	Raippaluoto – Replot	1.1.1973	499 Mustasaari – Korsholm
688	Rautio	1.1.1973	208 Kalajoki
693	Revonlahti – Revolax	1.1.1973	708 Ruukki
695	Riistavesi	1.1.1973	297 Kuopio
735	Saloinen	1.1.1973	678 Raahe – Brahestad
750	Siipyy – Sideby	1.1.1973	287 Kristiinankaupunki – Kristinestad
752	Simpele	1.1.1973	689 Rautjärvi
769	Sulva – Solf	1.1.1973	499 Mustasaari – Korsholm 905 Vaasa – Vasa
779	Suoniemi	1.1.1973	536 Nokia
788	Sääksmäki	1.1.1973	908 Valkeakoski
789	Sääminki	1.1.1973	618 Punkaharju 740 Savonlinna – Nyslott
847	Tiukka – Tjock	1.1.1973	287 Kristiinankaupunki – Kristinestad
861	Tyrvää	1.1.1973	912 Vammala
974	Ylimarkku – Övermark	1.1.1973	545 Närpiö – Närpes
070	Haapasaari – Aspö	1.1.1974	285 Kotka
629	Pyhämaa	1.1.1974	895 Uusikaupunki – Nystad
012	Anjala	1.1.1975	754 Anjalankoski
166	Jepua – Jeppo	1.1.1975	893 Uusikaarlepyy – Nykarleby
496	Munsala	1.1.1975	893 Uusikaarlepyy – Nykarleby
894	Uudenkaarlepyyn mlk – Nykarleby lk	1.1.1975	893 Uusikaarlepyy – Nykarleby

<b>Lakkautettu kunta</b>	<b>Ajankohta</b>	<b>Liitoskunta / Liitoskunnat</b>
Upplöst kommun	Tidpunkt	Inkorporerad i kommun / kommuner
Abolished municipality	Point in time	Annexed municipality / municipalities
487 Metsämaa	1.1.1976	431 Loimaan kunta – Loimaa kommun
852 Tottijärvi	1.1.1976	536 Nokia
034 Bromarv	1.1.1977	078 Hanko – Hangö
		842 Tenhola – Tenala
203 Kaarlela – Karleby	1.1.1977	272 Kokkola – Karleby
		315 Kälviä – Kelviä
206 Kajaanin mlk – Kajaani lk	1.1.1977	205 Kajaani – Kajana
201 Karhula	1.1.1977	285 Kotka
222 Karjala	1.1.1977	503 Mynämäki
311 Kymi – Kymmene	1.1.1977	285 Kotka
621 Purmo	1.1.1977	599 Pedersören kunta – Pedersöre
756 Snappertuna	1.1.1977	220 Karjaa – Karis
		835 Tammisaari – Ekenäs
760 Somerniemi	1.1.1977	761 Somero
836 Tammisaaren mlk – Ekenäs lk	1.1.1977	078 Hanko – Hangö
		835 Tammisaari – Ekenäs
990 Ähtävä – Esse	1.1.1977	599 Pedersören kunta – Pedersöre
238 Keikyä	1.1.1981	988 Äetsä
253 Kiikka	1.1.1981	988 Äetsä
432 Lokalahti	1.1.1981	895 Uusikaupunki – Nystad
540 Nummi	1.1.1981	540 Nummi-Pusula
622 Pusula	1.1.1981	540 Nummi-Pusula
539 Nuijamaa	1.1.1989	405 Lappeenranta – Villmanstrand
209 Kalanti	1.1.1993	895 Uusikaupunki – Nystad
274 Konginkangas	1.1.1993	992 Äänekoski
685 Rauman mlk – Raumo lk	1.1.1993	684 Rauma – Raumo
787 Säynätsalo	1.1.1993	179 Jyväskylä
842 Tenhola – Tenala	1.1.1993	835 Tammisaari – Ekenäs
088 Heinola	1.1.1997	111 Heinola
089 Heinolan mlk – Heinola lk	1.1.1997	111 Heinola
427 Lohja – Lojo	1.1.1997	444 Lohja – Lojo
428 Lohjan kunta – Lojo kommun	1.1.1997	444 Lohja – Lojo
612 Porvoo – Borgå	1.1.1997	638 Porvoo – Borgå
613 Porvoon mlk – Borgå lk	1.1.1997	638 Porvoo – Borgå
014 Anttola	1.1.2001	491 Mikkeli
299 Kuorevesi	1.1.2001	182 Jämsä
492 Mikkelin mlk – S:t Michels lk	1.1.2001	491 Mikkeli
841 Temmes	1.1.2001	859 Tyrnävä

*Liite 3.  
Bilaga 3.  
Appendix 3.*

*Kuntien nimenmuutokset aakkosjärjestyksessä  
Kommunernas namnändringar i alfabetisk ordning  
Changed names of municipalities in alphabetical  
order*

<b>Muuttunut kunta</b>	<b>Ajankohta</b>	<b>Uusi nimi</b>	
Ändrad kommun	Tidpunkt	Det nya namnet	
Changed municipality	Point in time	New name	
010	Alavus – Alavo	1.1.1983	Alavus
047	Enontekiö	1.1.1983	Enontekiö – Enontekis
604	Etelä-Pirkkala	1.1.1938	Pirkkala
051	Eurajoki	1.1.1983	Eurajoki – Euraáminne
235	Grankulla	8.4.1949	Kauniainen – Grankulla
092	Helsingin mlk – Helsinge	1.1.1972	Vantaa – Vanda
099	Hongonjoki	1.1.1952	Honkajoki
140	Iisalmi	1.1.1983	Iisalmi – Idensalmi
143	Ikaalinen	1.1.1983	Ikaalinen – Ikalis
143	Ikaalisten mlk – Ikaalinsens lk	1.1.1972	Ikaalinen
169	Jokioinen	1.1.1983	Jokioinen – Jockis
171	Joroinen	1.1.1983	Joroinen – Jorois
178	Juva – Jockas	9.6.1965	Juva
186	Järvenpää	1.1.1983	Järvenpää – Träskända
205	Kajaani	1.1.1983	Kajaani – Kajana
224	Karkkila	1.1.1983	Karkkila – Högfors
241	Kemin mlk – Kemi lk	1.1.1979	Keminmaa
272	Kokkola – Gamlakarleby	1.1.1977	Kokkola – Karleby
283	Koski Hl	1.1.1995	Hämeenkoski
290	Kuhmoniemi	1.1.1937	Kuhmo
732	Kuolajärvi	1.1.1936	Salla
309	Kuusjärvi	1.1.1968	Outokumpu
315	Kälviä	1.1.1983	Kälviä – Kelviä
398	Lahti	1.1.1983	Lahti – Lahtis
399	Laihia	1.1.1983	Laihia – Laihela
423	Lieto	1.1.1983	Lieto – Lundo
425	Liminka	1.1.1983	Liminka – Limingo
426	Liperi – Libelits	9.6.1965	Liperi
428	Lohjan mlk – Lojo lk	1.1.1978	Lohjan kunta – Lojo kommun
429	Lohtaja	1.1.1983	Lohtaja – Lochteå
431	Loimaan mlk – Loimaa lk	1.1.1978	Loimaan kunta – Loimaa kommun
475	Maalahti – Malaks	9.6.1965	Maalahti – Malax
479	Maksamaa – Maksmo	9.6.1965	Maksamaa – Maxmo
484	Merikarvia	1.1.1983	Merikarvia – Sastmola
498	Muonionniska	9.8.1923	Muonio
499	Mustasaari	23.4.1927	Mustasaari – Korsholm

<b>Muuttunut kunta</b>	<b>Ajankohta</b>	<b>Uusi nimi</b>
Ändrad kommun	Tidpunkt	Det nya namnet
Changed municipality	Point in time	New name
503 Mynämäki – Virmo	9.6.1965	Mynämäki
538 Nousiainen	1.1.1983	Nousiainen – Nousis
599 Pietarsaaren mlk – Pedersöre	23.2.1989	Pedersören kunta – Pedersöre
604 Pirkkala	1.1.1983	Pirkkala – Birkala
536 Pohjois-Pirkkala	1.1.1938	Nokia
626 Pyhäjärvi	1.1.1993	Pyhäsalmi
626 Pyhäjärvi OI – Pyhäjärvi UI I	1.1.1969	Pyhäjärvi
626 Pyhäsalmi	1.1.1996	Pyhäjärvi
754 Sippola	1.1.1975	Anjalankoski
785 Säräisniemi	1.1.1954	Vaala
854 Turtola	1.1.1949	Pello
886 Ulvila – Ulfsby	9.6.1965	Ulvila – Ulvsby
917 Vehkalahti	1.1.1983	Vehkalahti – Veckelax
923 Vestanfjärd	30.12.1972	Västansfjärd
927 Vihti	1.1.1983	Vihti – Vichtis
934 Vimpeli – Vindala	1.1.1983	Vimpeli
989 Ähtäri	1.1.1983	Ähtäri – Etseri

**Huomautuksia – Anmärkningar – Remarks:**

Lakkautettujen kuntien nimenmuutokset eivät ole mukana. Nämändringar som gäller kommuner som upphört har inte tagits med. The names of municipalities that were abolished are not included.

# Kuvailulehti

Julkaisija  
Tilastokeskus

Julkaisun päivämäärä  
Tammikuu 2002

Tekijät (toimielimestä: toimielimen nimi, puheenjohtaja, sihteeri)  
Sari Jouhki  
Kari Seppä  
Saija Ylönen

Julkaisun laji  
Käsikirja

Toimeksiantaja

Toimielimen asettamispvm

## Julkaisun nimi

Kunnat ja kuntapohjaiset aluejaot 2002  
Kommuner och kommunbaserade indelningar 2002  
Municipalities and Regional Divisions Based on Municipalities 2002

## Julkaisun osat

### Tiivistelmä

Kunnat ja kuntapohjaiset aluejaot 2002 -julkaisussa esitellään yleisimmät tilastoissa käytettävät kuntapohjaiset alueluokitukset.

Käsikirja sisältää kuntien nimet ja tunnukset sekä tärkeimmät kuntaluokitukset: seutukunnat, maakunnat, suuralueet, lääni, työvoima- ja elinkeinokeskukset, tilastollisen kuntaryhmityksen, tilastolliset työssäkäyntialueet sekä kielisuhde- ja kuntamuotoluokitukset.

Suomen NUTS-aluejako on myös esitetty omana taulukkonaan.

## Avainsanat (asiasanat)

alueluokitus, kunta, tunnusjärjestelmä, NUTS

## Muut tiedot

Sarjan nimi ja numero Käsikirjoja 28		ISSN 0355-2063 1457-2559	ISBN 951-727-987-6
Kokonaissivumäärä 92	Kieli suomi, ruotsi, englanti	Hinta 29 €	Luottamuksellisuus Julkinen
Jakaja Tilastokeskus Työpajakatu 13, Helsinki 00022 TILASTOKESKUS		Kustantaja  Tilastokeskus	

Nro 1	<b>Koulutusluokitus 2000</b> Liite 1, ISCED 1997 SUOMALAINEN SOVELTAMISOPAS 2000 Koulutusluokituksen ja Unescon kansainvälisen koulutusluokituksen ISCED 1997 välinen koodiavain  Liite 2, OPETUSHALLINNON KOULUTUSALA- JA KOULUTUSASTELOUKITUS Koulutusluokituksen ja opetushallinnon koulutusala-, opintoala- ja koulutusasteluokituksen välinen koodiavain  Liite 3, KOULUTUSKODIMUUTOKSET 2000	12. uusittu laitos	2001
Nr 1	<i>Utbildningsklassificering 2000</i>	8:e reviderade upplagan	2001
Nro 4	<b>Toimialaluokitus 1995</b> Liite 1, HAKEMISTO  Liite 2, MUUNNOSAVAIN TOIMIALALUOKITUS 1988:STA  Liite 3, TIIVISTELMÄ <i>Näringsgrensindelningen 1995</i> <i>Bilaga 3, SAMMANDRAG</i> Standard Industrial Classification 1995 Annex 3, SUMMARY	2. tarkistettu painos  3. tarkistettu painos  3. tarkistettu painos  2. korjattu painos	1999  1996  1995  1996
Nro 5	<b>Sektoriluokitus 2000</b> <i>Sektorindelningen 2000</i> Classification of Sectors 2000  <b>Institutionaalinen sektoriluokitus 1996</b> <i>Den institutionella sektorindelningen 1996</i> Classification of institutional sectors 1996		2000  1995
Nro 6	<b>Rahoitusvaadeluokitus 1996</b> Classification of financial assets and liabilities 1996		1995
Nro 10	<b>Yhteisöjen tehtäväluokitukset</b> <b>Julkisyhteisöjen ja voittoa tavoittele-</b> <b>mattomien yhteisöjen tehtäväluokitukset</b> <i>Uppgiftsklassificeringar för sammanslutningar</i> <i>Uppgiftsklassificeringar för offentliga</i> <i>sammanslutningar och icke vinstsyftande sammanslutningar</i> Classifications of the functions of revised edition government and non-profit institutions serving households	uusittu laitos  föryad upplaga  revised edition	1986
Nro 11	<b>Pääasiallisen toiminnan luokitus</b> <b>Pääasiallisen toimeentulolähteen luokitus</b> <i>Klassificering av befolkningen efter</i> <i>huvudsaklig verksamhet</i> <i>Klassificering av befolkningen efter</i> <i>huvudsaklig inkomstkälla</i> Classification of the Population by Type of Activity Classification of the Population by Main Source of Livelihood		1980

Nro	12	<b>Valtiot ja maat 2002</b> <i>Stater och länder 2002</i> Countries 2002		2002
Nro	14	<b>Ammattiluokitus 2001</b> Pääjulkaisu		2001
		<b>Ammattiluokitus 2001</b> Liite 1 Hakemisto		2001
		<b>Ammattiluokitus 2001</b> Liite 3 Tiivistelmä <i>Yrkesklassificeringen 2001</i> <i>Bilaga 3 Sammandrag</i> Classification of Occupation 2001 Annex 3 Summary		2001
Nro	16	<b>Rakennusluokitus 1994</b> <i>Byggnadsklassificering 1994</i> Classification of Buildings 1994		1994
Nro	17	<b>Sosioekonomisen aseman luokitus 1989</b> Classification of Socio-economic Groups	uusittu laitos revised edition	1989
Nr	17	<b>Sosioekonomisk indelning 1989</b>	förnyad upplaga	1990
Nro	18	<b>Demografiset ja sosiaaliset perusluokitukset</b> <b>Ikä, sukupuoli, siviilisääty, kieli, kansalaisuus, uskontokunta</b> <i>Demografiska och sociala grundklassificeringar</i> <i>Ålder, kön, civilstånd, språk, nationalitet, trossamfund</i> Demographic and Social Basic Classifications Age, Sex, Marital Status, Language, Nationality, Religion		1983
Nro	20	<b>Suomen ympäristötiedostot</b>		1996
Nro	21	<b>Aineellisten varojen luokitukset</b> <b>Kiinteä pääoma, varastovarut, muut aineelliset varat</b> <i>Klassificeringar av materiella tillgångar</i> <i>Fast kapital, lagerkapital, övriga materiella tillgångar</i> Classifications of Tangible Assets Fixed Capital, Inventories, Other Tangible Assets		1985
Nro	22	<b>Ikäluokitukset</b> Ohjeita ikäluokituksen käytöstä <i>Åldersklassificeringar</i> Riktlinjer för användning av åldersklassificeringar		1986
Nro	27	<b>Rikosnimikkeistö</b> <i>Brottsnomenklatur</i> Crime nomenclature		1999
Nro	28	<b>Kunnat ja kuntapohjaiset aluejaot 2002</b> <i>Kommuner och kommunbaserade indelningar 2002</i> Municipalities and Regional Divisions Based on Municipalities 2002		2002
Nro	30	<b>Toimi oikein tilastoalalla</b> Tilastokeskuksen ammattieettinen opas		1992
Nro	31	<b>Tuottajahintaindeksit 1990=100</b> <b>Indeksien käyttäjän käsikirja</b> Producer Price Indices 1990=100 Handbook for Indices Users		1993

Nro 32	<b>Maanrakennuskustannusindeksi 1990=100</b> <b>Käyttäjän käsikirja</b>	1993
Nro 33	<b>Ansiotasoindeksi 1995=100</b> <b>Käyttäjän käsikirja</b> The Index of Wage and Salary Earnings 1995=100 Handbook for Users	1999
Nro 33	<b>Ansiotasoindeksi 1990=100</b> <b>Käyttäjän käsikirja</b> The Index of Wage and Salary Earnings 1990=100 Handbook for Users	1994
Nro 34	<b>Tuoteluokitus</b>	1995
Nro 35	<b>Väestölaskenta 2000</b> <b>Käsikirja</b>	2001
35b	Folkräkningen 2000 Handbok	2001
35c	Population Census 2000 Handbook	2001
Nro 36	<b>Siviiliasian nimikkeistö</b> <i>Nomenklatur för civilmål</i> Nomenclature of civil cases	2002
Nro 37	<b>Jäteluokitusopas</b>	1997
Nro 37b	Guide to Waste Classification	1999
Nro 38	<b>Vuoden 1950 väestölaskennan</b> <b>otosaineiston käsikirja</b>	1997
Nro 39	<b>Kuluttajahintaindeksi 1995=100</b> <b>Käyttäjän käsikirja</b> <i>Consumer Price Index 1995=100</i> Handbook for Users	1998
Nro 40	<b>Maankäyttöluokitus</b> <i>Markanvändningsklassificering</i> Land Use Classification	2000
Nro 41	<b>Julkisyhteisöjen tehtäväluokitus</b>	2001
Nro 42	<b>Rakennuskustannusindeksi 2000 =100</b> <b>Käyttäjän käsikirja</b> Building Cost Index 2000=100 User's Handbook	2001

---

Kunnat ja kuntapohjaiset aluejaot 2002 -julkaisussa esitellään yleisimmät tilastoissa käytettävät kuntapohjaiset alueluokitukset.

Käsikirja sisältää kuntien nimet ja tunnukset sekä tärkeimmät kuntaluokitukset: seutukunnat, maakunnat, suuralueet, läänit, työvoima- ja elinkeinokeskukset, tilastollisen kuntaryhmituksen, tilastolliset työssäkäyntialueet sekä kielisuhde- ja kuntamuotoluokituksen.

Suomen NUTS-aluejako on myös esitetty omana taulukkonaan.



---

Tilastokeskus, myyntipalvelu  
PL 4C  
00022 TILASTOKESKUS  
puh. (09) 1734 2011  
faksi (09) 1734 2500  
myynti@tilastokeskus.fi  
www.tilastokeskus.fi

Statistikcentralen, försäljningstjänsten  
PB 4C  
00022 STATISTIKCENTRALEN  
tfn (09) 1734 2011  
fax (09) 1734 2500  
myynti@stat.fi  
www.stat.fi

Statistics Finland, Sales Services  
P.O.Box 4C  
FIN-00022 STATISTICS FINLAND  
Tel. +358 9 1734 2011  
Fax +358 9 1734 2500  
myynti@stat.fi  
www.stat.fi

ISSN 0355-2063  
= Käsikirjoja  
ISSN 1457-2559  
ISBN 951-727-987-6  
Tuotenro 8956  
BI