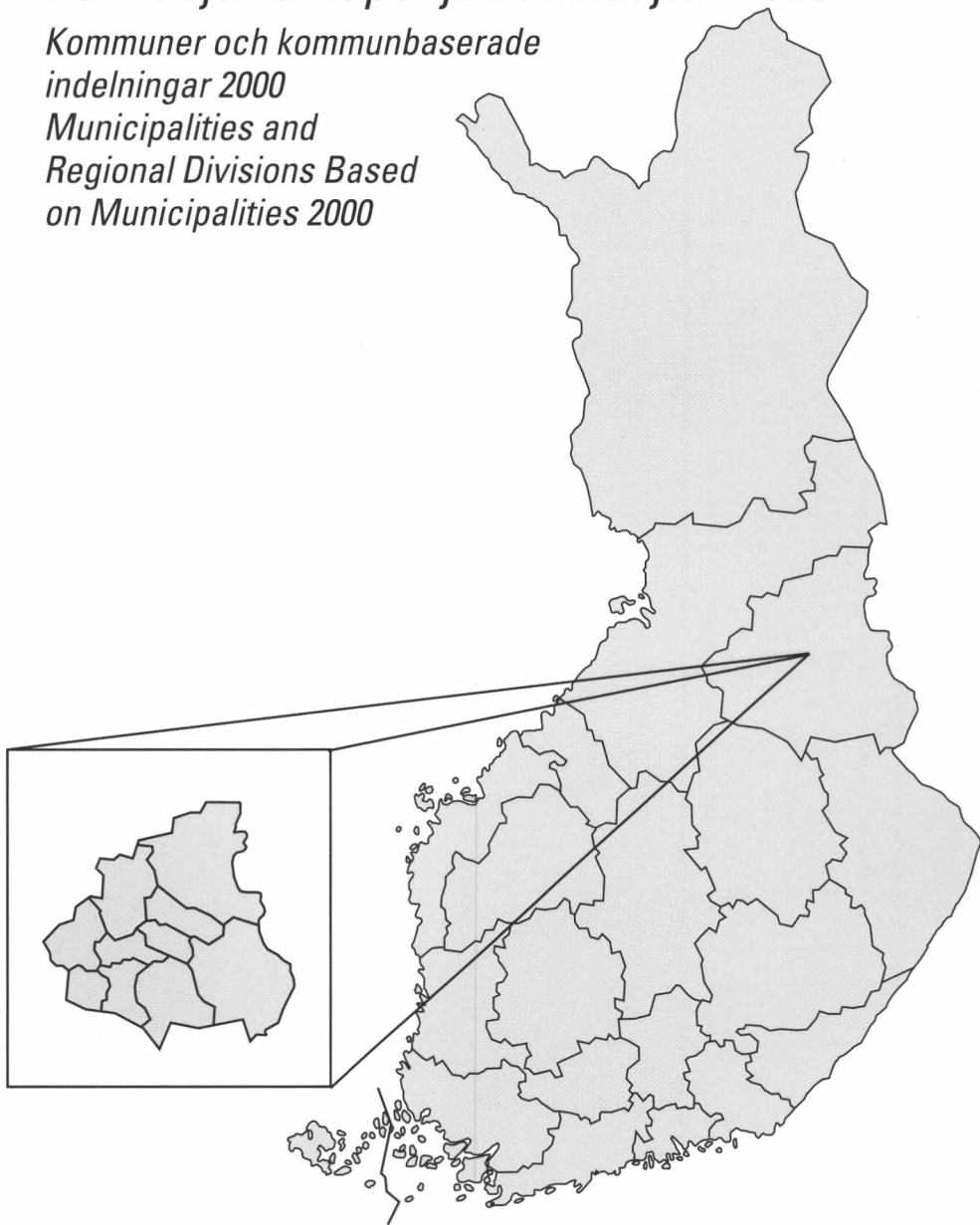


Kunnat ja kuntapohjaiset aluejaot 2000

*Kommuner och kommunbaserade
indelningar 2000*

*Municipalities and
Regional Divisions Based
on Municipalities 2000*





*Tilastokeskus
Statistikcentralen
Statistics Finland*

*Käsikirjoja 28
Handböcker
Handbooks*

Kunnat ja kuntapohjaiset aluejaot 2000

*Kommuner och kommunbaserade
indelningar 2000*

*Municipalities and
Regional Divisions Based
on Municipalities 2000*

Tiedustelut – Förfrågningar – Inquiries:

Sari Jouhki

(09) 1734 2908

sari.jouhki@tilastokeskus.fi

Anne Väänänen

(09) 1734 2243

anne.vaananen@tilastokeskus.fi

Kari Seppä

(09) 1734 3572

kari.seppa@tilastokeskus.fi

ISSN 0355–2063

= Käsikirjoja

ISSN 1457–2559

ISBN 951–727–719–9

© 2000 Tilastokeskus

Tietoja lainattaessa lähteenä on mainittava Tilastokeskus.

Uppgifterna får lånas med uppgivande av Statistikcentralen som källa.

Quoting is encouraged provided Statistics Finland is acknowledged as the source.

Hakapaino Oy, Helsinki 2000

Alkusanat

Kunnat ja kuntapohjaiset aluejaot 2000-julkaisussa esitellään yleisimmät tilastoissa käytettävät kuntapohjaiset alueluokitukset. Käsikirja sisältää kuntajaon lisäksi seutukunnat, maakunnat, suuralueet, läänit, työvoima- ja elinkeinokeskukset, tilastolliset työssäkäyntialueet, tilastollisen kuntaryhmittymisen, kielisuhdeluokituksen sekä Suomen NUTS-aluejaon. Maakunnat ja tilastollinen kuntaryhmittymys ovat tilastoissa suosittelvat ensisijaiset kuntaluokitukset. Kuntien numerotunnuksista on erikseen laadittu julkisen hallinnon suositus (JHS 110).

Erilaisten luokitusten ja tunnusjärjestelmien julkaisemisen tarkoituksena on edistää tilastojen käsitteellistä selkeyttä ja vertailukelpoisuutta. Tilastoinnin lisäksi kuntien luokitusjärjestelmä soveltuu käytettäväksi myös muissa tietojärjestelmissä.

Kunnat 2000 -julkaisun tiedot ovat saatavilla myös elektronisessa muodossa. Tilastokeskuksessa on lisäksi kehitetty useita aluetietoa sisältäviä sovelluksia. Kuntafakta sisältää tärkeimpien alueluokitusten lisäksi kunnittaista tilastotietoa. SuomiCD- ja TeemaCD-tuotteissa on runsaasti Suomen eri alueita koskevia tietoja. Alueluokitukset

voidaan havainnollistaa myös kartan avulla.

Tilastokeskus ylläpitää Kuntaluokitusrekisteriä, johon on kerätty lähes kaikki Suomessa käytetyt kuntapohjaiset alueluokitukset (Kuntaluokitusrekisterin tietosisältö liitteessä 4).

Aluetietoa on saatavilla myös Euroopasta: Tilastokeskuksen Euroavainsovelluksessa esitetään monipuolista tilastotietoa Euroopan NUTS-alueilta.

Alueluokituksia sekä tätä julkaisua koskevat tiedustelut ja kehittämisedotukset ovat tervetulleita, puh. (09) 1734 2908, Sari Jouhki ja (09) 1734 3572, Kari Seppä. Luokitustuotteiden myynnistä vastaa Anne Väänänen, puh. (09) 1734 2243, fax (09) 1734 2291. Julkaisuja voi myös tilata suoraan Tilastokeskuksen myyntipalvelusta, puh. (09) 1734 2011, fax (09) 1734 2474.

Helsingissä 3. maaliskuuta 2000

Kari Suokko

Riitta Poukka

Förord

I publikationen *Kommuner och kommunbaserade indelningar 2000* presenteras de vanligaste kommunindelningar som används inom statistik. Handboken innehåller utöver kommunindelningen också de ekonomiska regionerna, landskapen, storområdena, länen, arbetskrafts- och näringscentralerna, pendlingsområdena, den statistiska kommungrupperingen och den språkliga indelningen, samt NUTS-indelningen för Finland. I statistik rekommenderas fortfarande i första hand indelningen i landskap och den statistiska kommungrupperingen. Det finns en separat rekommendation om kommunernas nummerkoder, som är avsedd för den offentliga förvaltningen (JHS 110).

Syftet med publiceringen av olika klassificeringar och kodsystém är att göra statistiken begreppsmässigt klarare och mer jämförbar. Systemet för kommunindelning kan utöver statistikföring också användas i andra datasystem.

Uppgifterna i publikationen *Kommuner och kommunbaserade indelningar 2000* finns också att få i elektronisk form. Statistikcentralen har därtill utvecklat flera tillämpningar med regionala uppgifter. Kommunfakta innehåller utöver de viktigaste regionala indelningarna också kommunala statistikuppgifter. Produkterna SuomiCD och TeemaCD

innehåller rikligt med uppgifter om olika områden i Finland. De regionala indelningarna kan också illustreras med kartor.

Statistikcentralen upprätthåller ett register över kommunindelningen, som innehåller i det närmaste alla kommunbaserade regionindelningar som använts i Finland (innehållet i registret ges i bilaga 4).

Det finns regionala uppgifter också om Europa: i Statistikcentralens tillämpning Euroavain presenteras mångsidiga statistikuppgifter om NUTS-områdena i Europa.

Vi tar gärna emot frågor och förbättringsförslag som gäller de regionala indelningarna och denna publikation. Vänligen tag kontakt med Sari Jouhki, tfn (09) 1734 2908 eller Kari Seppä, tfn (09) 1734 3572. Indelningarna kan köpas av Anne Väänänen, tfn (09) 1734 2243, fax (09) 1734 2291. Handböckerna kan också beställas direkt hos Statistikcentralens publikationsförsäljning, tfn (09) 1734 2011, fax (09) 1734 2474.

Helsingfors den 3 mars 2000

Kari Suokko

Riitta Poukka

Foreword

The publication **Municipalities and Regional Divisions Based on Municipalities 2000** presents the most commonly used regional classifications applied in statistics. The 2000 issue of the Municipalities handbook includes, in addition to the division into municipalities, sub-regional units, regions, major regions, provinces, employment and economic development centres, travel-to-work areas, statistical grouping of municipalities, language distribution as well as the Finnish NUTS classification into regions. The classifications into municipalities best recommended for use are the classification into regions as well as the statistical grouping of municipalities. General government has also provided a separate recommendation (JHS 110) on the numerical codes of municipalities.

The purpose in publishing classifications and identification systems is to improve the conceptual coherence and comparability of statistical data. This system of classification into municipalities is such that it can as easily be applied in other information systems as in statistical systems.

The data in this issue of the Municipalities 2000 handbook are also available in electronic form. Furthermore, Statistics Finland has developed several computer applications containing regional data. The application Kunta-fakta comprises, in addition to all main regional classifications, statistical data

on individual municipalities. The applications SuomiCD and TeemaCD offer a large variety of data on various Finnish regions. Regional classifications can also be illustrated by maps.

Statistics Finland maintains a register of municipal classifications to which almost all municipal regional classifications used in Finland are collected (the data content of the municipal register in Appendix 4).

Regional data on Europe are likewise available in the Euroavain (Key on Europe) application designed by Statistics Finland, covering a wide range of statistical data on the NUTS regions of Europe.

All general inquiries on classifications and on this publication as well as comments are welcome and can be addressed to Ms Sari Jouhki, tel. +358 9 1734 2908 or Mr Kari Seppä, tel. +358 9 1734 3572. The sale of classifications is handled by Ms Anne Väänänen, tel. +358 9 1734 2243, fax +358 9 1734 2291. Publications can also be ordered directly from the sales services of Statistics Finland, tel. +358 9 1734 2011, fax +358 9 1734 2474.

Helsinki, 3 March 2000

Kari Suokko

Riitta Poukka

Sisälllys – Innehåll – Contents

Johdanto.....	6
Inledning.....	8
Introduction.....	10

Taulukot – Tabeller – Tables

1. Suuralueet – Storområdena – Major regions.....	12
2. Läänit – Länen – Provinces.....	14
3. Maakunnat – Landskapen – Regions.....	16
4. Seutukunnat – De ekonomiska regionerna – Sub-regional units.....	18
5. Työvoima- ja elinkeinokeskukset – Arbetskrafts- och näringscentralerna – Employment and Economic Development Centres.....	20
6. Tilastollinen kuntaryhmitys – Statistisk kommungruppering – Statistical grouping of municipalities.....	22
7. Tilastolliset työssäkäyntialueet – Pendlingsområdena – Travel-to-work areas.....	24
8. Kielisuhde – Språklig indelning – Language distribution.....	26
9. Kunnat aakkos- ja numerojärjestyksessä – Kommunerna i alfabetisk ordning och i nummerordning – Alphabetical and numerical classification of municipalities.....	29
10. Suomen NUTS-aluejako: kunnat suuralueittain, maakunnittain ja seutukunnittain – NUTS-regionerna i Finland: kommunerna efter storområde, landskap och ekonomisk region – NUTS regional division of Finland: municipalities by major region, region and sub-regional unit.....	52
11. Kunnat maakunnan ja tilastollisen kuntaryhmityksen mukaan – Kommunerna efter landskap och statistisk kommungruppering – Municipalities by region and statistical grouping of municipalities.....	67
12. Kunnat läänin mukaan – Kommunerna efter län – Municipalities by province.....	76

Kartat – Kartor – Maps

1. Suuralueet – Storområdena – Major regions.....	13
2. Läänit – Länen – Provinces.....	15
3. Maakunnat – Landskapen – Regions.....	17
4. Seutukunnat – De ekonomiska regionerna – Sub-regional units.....	19
5. Työvoima- ja elinkeinokeskukset – Arbetskrafts- och näringscentralerna – Employment and Economic Development Centres.....	21
6. Tilastollinen kuntaryhmitys – Statistisk kommungruppering – Statistical grouping of municipalities.....	23
7. Tilastolliset työssäkäyntialueet – Pendlingsområdena – Travel-to-work areas.....	25
8. Kielisuhde – Språklig indelning – Language distribution.....	27

Liitteet – Bilagor – Appendices

1. Lakkautetut kunnat aakkosjärjestyksessä – Upplösta kommuner i alfabetisk ordning – Abolished municipalities in alphabetical order	82
2. Lakkautetut kunnat lakkauttamisjärjestyksessä – Upplösta kommuner i den ordning de upplösts – Abolished municipalities in order of abolition	88
3. Kuntien nimenmuutokset aakkosjärjestyksessä – Kommunernas namnändringar i alfabetisk ordning – Changed names of municipalities in alphabetical order	94
4. Kuntaluokitusrekisteri – Register över kommunindelningen – Register of municipal classifications	96

Johdanto

Kunnat ja kuntapohjaiset aluejaot 2000 -käsikirja sisältää kuntajaon lisäksi seutukunnat, maakunnat, suuralueet, läänit, työvoima- ja elinkeinokeskukset, tilastolliset työssäkäyntialueet, tilastollisen kuntaryhmittymisen, kielisuhdeluokituksen sekä Suomen NUTS-aluejaon¹.

Tilastoissa on suositeltavaa käyttää pääasiallisena aluejakona Euroopan unionin virallista NUTS- alueluokitusjärjestelmää. Suomen NUTS- aluejaossa Manner-Suomi ja Ahvenanmaa muodostavat NUTS 1- aluetason, suuralueet NUTS 2- , maakunnat NUTS 3- , seutukunnat NUTS 4- ja kunnat NUTS 5- tason.

EU:n tilastotoimistoon Eurostatiin toimitettavissa tilastoissa yleisin on NUTS 2- taso (suuralueet), jolla pyritään tuottamaan kaikki alueellinen tieto. NUTS 2- taso on muodostettu maakuntajaon pohjalta. NUTS- alueluokitusta käytetään myös EU:n aluepolitiikan kohdentamisessa.

Seutukunnat (NUTS 4) ovat muutaman kunnan muodostamia aluekokonaisuuksia. Sisäasiainministeriö on määrittellyt seutukunnat aluepoliittisen tukialuejaon perusalueiksi. Seutukuntien muodostamisen kriteereinä käytettiin kuntien välistä yhteistyötä ja työssäkäyntiä. Sisäasiainministeriön päätök-

sellä² seutukuntajakoa muutettiin 18.4.1997 alkaen, jolloin seutukuntien määrä väheni 88:sta 85:een.

Tilastovuoden 2000 aikana seutukuntajakoon on tulossa huomattavia muutoksia. Muutosvalmisteluihin vaikuttaa valtioneuvoston 4.11.1999 tekemä päätös valtion paikallisten aluejaotusten selkiyttämisestä ja yhtenäistämisestä. Siten myös tulevat kihlakuntajaon muutosehdotukset on otettava seutukuntajakomuutosehdotuksissa huomioon. Päätös seutukuntajaon muutoksista tehdään aikaisintaan maaliskuussa 2000. Uusi seutukuntajako tulee kuitenkin voimaan vasta 1.1.2001.

Tilastokeskuksessa kehitetty tilastollinen kuntaryhmitys on ollut käytössä vuodesta 1989 lähtien. Tämä luokitus kuvaa kuntia kaupunkimaisuuden ja maaseutumaisuuden mukaan paremmin kuin hallinnollinen jako kaupunkeihin ja muihin kuntiin. Vuodesta 1995 lähtien kunta on voinut itse päättää kaupungiksi ryhtymisestään ja sen voimaantulon ajankohdasta. Tilastollinen kuntaryhmitys korvaa tilastoissa jaon kaupunkeihin ja muihin kuntiin. Tarkempi määrittely sivuilla 22-24.

Kielisuhde jakaa kunnat yksikielisiin suomen- tai ruotsinkielisiin kuntiin sekä kaksikielisiin kuntiin, joissa enemmistön kieli voi olla joko suomi tai ruotsi. Näin luokkia on yhteensä neljä.

1 NUTS (Nomenclature des Unités Territoriales Statistiques) on Euroopan unionin (EU) alueluokitusjärjestelmä, jonka mukaisesti laaditaan kaikki EU:n yhteiset alueelliset tilastot.

2 Sisäasiainministeriön päätös 18.4.1997 seutukuntajaon muuttamisesta.

Vuoden 2000 alusta kuntapohjaisiin aluejakoihin ei tullut mitään muutoksia, joten tässä julkaisussa esitetyt aluejaot ovat 1.9.1997 tilanteen mukaiset. Tällöin läänien määrää vähennettiin eduskunnan päätöksen mukaan kuuteen¹ ja maakuntajakoa tarkennettiin vastaamaan maakuntien liittojen rajoja. Näin uudessa maakunta-aluejaotuksessa (NUTS 3) myös Itä-Uusimaa muodostaa maakunnan. Valtioneuvoston periaatepäätöksen² mukaan maakunnan liittojen aluejako otetaan valtion aluehallintoviranomaisten aluejakojen pohjaksi. Maakuntien nimet vastaavat Hämeen liittoa lukuunottamatta nykyisten maakuntien liittojen nimiä.

Syyskuun 1. päivänä 1997 aloittivat toimintansa myös 15 työvoima- ja elinkeinokeskusta³, jotka muodostuvat

- 1 Lääninhallituslaki 10.1.1997 (22/97). Valtioneuvoston päätös 6.2.1997 (121/97) läänien alueista sekä lääninhallitusten toimipaikoista ja nimitystä.
- 2 Valtioneuvoston periaatepäätös 6.2.1997 valtion aluejakojen yhtenäistämistä.
- 3 Laki työvoima- ja elinkeinokeskuksista 10.1.1997 (23/97). Valtioneuvoston päätös 6.2.1997 (122/97) työvoima- ja elinkeinokeskusten toimialueista ja toimipaikoista.

maakunnista ja maakuntien yhdistelystä. Keskukset ovat valtion elimiä ja hoitavat entisten maaseutuelinkeinopiirien, työvoimapiirien ja kauppa- ja teollisuusministeriön eri alueyksiköiden tehtäviä.

Uutena alueluokituksena käsikirjaan on otettu tilastolliset työssäkäyntialueet. Viimeksi vuonna 1994 käytössä ollut aikaisempi luokitus korvautuu uudella vuoden 1996 työssäkäyntitilaston peneltietoihin perustuvalla luokituksella. Tilastollinen työssäkäyntialueluokitus on otettu käyttöön 1.1.2000 lähtien. Kyseessä on yleinen tilastollinen luokitus, joten se ei sulje pois tarvetta muodostaa erilaisia hallintomenettelyjä varten hallinnonalakohtaisia luokitteluja ja määrittelyjä.

Tilastollista työssäkäyntialueluokitusta tarkistetaan seuraavan kerran vuoden 2000 väestölaskennan työssäkäynnin tiedoilla ja tarkistettu luokitus otetaan käyttöön tilastovuonna 2001. Luettelo ja kartta työssäkäyntialueista sivuilla 24-25.

Inledning

Handboken Kommuner och kommunbaserade indelningar 2000 innehåller utöver kommunindelningen också de ekonomiska regionerna, landskapen, storområdena, länen, arbetskrafts- och näringscentralerna, pendlingsområdena, den statistiska kommungrupperingen och den språkliga indelningen samt NUTS-indelningen för Finland¹.

I statistik rekommenderas Europeiska unionens officiella NUTS-indelning som huvudsaklig regional indelning. I NUTS-indelningen för Finland bildar fasta Finland och Åland den regionala nivån NUTS 1, storområdena NUTS 2, landskapen NUTS 3, de ekonomiska regionerna NUTS 4 och kommunerna NUTS 5.

I den statistik som levereras till EU:s statistikbyrå Eurostat är NUTS 2-nivån (storområden) den vanligaste nivån på vilken man försöker producera all regional statistik. NUTS 2-nivån har bildats på basis av landskapsindelning. Den regionala NUTS-indelningen används också för allokering av EU:s regionalpolitik.

De ekonomiska regionerna (NUTS 4) är områden, som består av några kommuner. Inrikesministeriet har fastställt att de ekonomiska regionerna är basområden för den regionalpolitiska stödområdesindelningen. Då de ekonomiska regionerna bildades användes

sysselsättningen och samarbetet mellan kommunerna som kriterier. Med Inrikesministeriets beslut² ändrades indelningen i ekonomiska regioner 18.4.1997, då antalet ekonomiska regioner minskade från 88 till 85.

Under det nuvarande statistikåret 2000 kommer det att göras avsevärda ändringar i indelningen i ekonomiska regioner. Beredningen av ändringsärendet påverkas av statsrådets beslut av 4.11.1999 om att göra de regionala indelningarna tydligare och enhetligare. Därmed skall också de kommande förslagen till ändring av häradsindelningen beaktas i förslagen till ändring av indelningen i ekonomiska regioner. Beslutet om ändring av indelningen i ekonomiska regioner fattas tidigast i mars. Den nya indelningen träder emellertid i kraft först 1.1.2001.

Den statistiska kommungruppering som utvecklats vid Statistikcentralen har varit i bruk sedan år 1989. Grupperingen anger kommunernas indelning i urbana kommuner och landsbygdskommuner bättre än den administrativa indelningen i städer och övriga kommuner. Från och med år 1995 har kommunen själv kunnat bestämma om den vill bli stad samt om tidpunkten för ikraftträdande. Den statistiska kommungrupperingen ersätter i statistik indelningen i städer och övriga kommuner. En detaljerad definition ges på sidorna 22–24.

¹ NUTS (Nomenclature des Unités Territoriales Statistiques) är Europeiska unionens system för regionklassificering. All regional statistik som är gemensam för EU görs upp enligt detta system.

² Inrikesministeriets beslut 18.4.1997 om ändring av indelningen i ekonomiska regioner.

Enligt den språkliga indelningen finns det enspråkigt finsk- eller svenskspråkiga kommuner samt tvåspråkiga kommuner, där flertalets språk är finska eller svenska. Grupperna är därmed sammanlagt fyra.

Inga ändringar i de kommunbaserade indelningarna trädde i kraft i början av år 2000. De indelningar som presenteras i denna publikation följer därmed situationen 1.9.1997. Enligt Riksdagens beslut minskades antalet län då till sex¹ och landskapsgränserna preciserades för att de skulle motsvara landskapsförbundens gränser. I den nya landskapsindelningen (NUTS 3) bildar också Östra Nyland ett landskap. Enligt Statsrådets principbeslut² skall regionindelningen av landskapsförbunden ligga till grund för regionindelning av statens regionalförvaltningsmyndigheter.

Den 1 september 1997 inledde 15 arbetskrafts- och näringscentraler³ sin verksamhet. De består av landskap och av landskapssammanslagningar. Centralerna är statliga organ och sköter i fortsättningen uppgifter som de före detta landsbygdsnäringsdistrikten, arbetskraftsdistrikten samt handels- och industriministeriets olika regionala enheter skött tidigare.

- 1 Länsstyrelselagen 10.1.1997 (22/97).
Statsrådets beslut 6.2.1997 (121/97) om länens om fattning samt om länsstyrelsernas verksamhetsställen och namn.
- 2 Statsrådets principbeslut 6.2.1997 om förenhettligande av statens regionindelningar.
- 3 Lag om arbetskrafts- och näringscentraler 10.1.1997 (23/97).
Statsrådets beslut 6.2.1997 (122/97) om arbetskrafts- och näringscentralernas verksamhetsområden och verksamhetsställen.

Pendlingsområden har införts i handboken som ny regional indelning. Den indelning som senast tillämpades år 1994 ersätts med en ny indelning från år 1996 som bygger på uppgifter om pendling. Indelningen i pendlingsområden togs i bruk 1.1.2000. Det är frågan om en allmän statistisk indelning och den eliminerar inte behovet att skapa olika slag av klassificeringar och definitioner för förvaltningsförfarande.

Indelningen i pendlingsområden justeras nästa gång med uppgifterna om systerstaten enligt folkräkningen år 2000 och den justerade indelningen tas i bruk statistikåret 2001. En förteckning och en karta över pendlingsområdena finns på sidorna 24–25.

Introduction

The Municipalities and Regional Divisions Based on Municipalities 2000 handbook covers, in addition to the division into municipalities, sub-regional units, regions, major regions, provinces, employment and economic development centres, travel-to-work areas, statistical grouping of municipalities, language distribution as well as the Finnish NUTS classification into regions¹.

It is recommended that the official NUTS regional classification of the European Union be used as the primary regional classification system in statistics. In the Finnish NUTS regional classification, Mainland Finland and the Åland Islands are on NUTS level 1, the major regions on NUTS level 2, the regions on NUTS level 3, the sub-regional units on NUTS level 4 and the municipalities on NUTS level 5.

Statistics are most commonly supplied to the Statistical Office of the European Communities Eurostat on the NUTS level 2 (major regions), on which all regional data are produced. The NUTS level 2 is based on the division into regions. The NUTS classification is also used as the classification system in the regional policy of the EU.

Sub-regional units (NUTS 4) consist of aggregates of municipalities. The Ministry of the Interior has defined

sub-regional units as the basic regions in the determination of regional subsidies in the regional policy. The criteria used in determining the sub-regional units were those of intermunicipal co-operation and commuting. In accordance with a decision by the Ministry of the Interior², the sub-regional classification was modified as of 18 April 1997, when the number of sub-regional units was reduced from 88 to 85.

During the current statistical year 2000, considerable modifications will be made to the classification of sub-regional units. The Government decision of 4 November 1999 on clarifying and harmonising regional classifications brought about the need for the amendments. Therefore, the proposed alterations to the division of state local districts have to be taken into account in the proposals for modifying the classification of sub-regional units. The decision on modifications will be made in March at the earliest. The new classification of sub-regional units will not take effect until 1 January 2001.

The statistical grouping of municipalities designed by Statistics Finland has been in use since 1989. This classification describes municipalities by their degree of urbanisation and rurality better than the administrative division into urban municipalities and other municipalities. From 1995 onwards, municipalities have been able to decide

¹ NUTS (Nomenclature des Unités Territoriales Statistiques) is a regional classification system of the European Union, which is used to compile all common regional statistics of the EU.

² Decision by the Ministry of the Interior on the modification of the classification into sub-regional units dated 18 April 1997.

independently whether they will become an urban municipality and when this decision will enter into force. The statistical grouping of municipalities replaces the division into urban municipalities and other municipalities in statistics. A more exact definition is given on pages 22 to 24.

The language distribution classifies municipalities into monolingual Finnish-speaking or Swedish-speaking municipalities and into bilingual municipalities where the language of the majority can be either Finnish or Swedish. Thus there are four language classes.

No changes have taken place in the regional divisions based on municipalities as of the beginning of 2000, for which reason the regional divisions in this publication are as on 1 September 1997. At that time, the number of provinces was reduced to six by a decision of the Parliament¹ and the regional division was amended to correspond with the borders of the regional councils. Thus, in the new regional classification (NUTS 3), Itä-Uusimaa also constitutes a region. In accordance with a Council of State policy decision², the division into regional councils is used as the basis for regional classification by the Provincial State Office authorities.

1 Act on Provincial State Office dated 10 January 1997 (22/97). Decision by the Council of State on the borders of the provinces and the names and locations of Provincial State Offices on 6 February 1997 (121/97).

2 Policy decision by the Council of State on the harmonisation of Finnish regional classifications on 6 February 1997.

The 15 new employment and economic development centres³ also started to operate on 1 September 1997. The centres comprise regions and combinations of regions and are now the government organs performing the duties of the former rural industry districts, labour districts and regional units of the Ministry of Trade and Industry.

A new regional classification in the handbook is travel-to-work areas. The previous classification last used in 1994 is replaced by the classification based on commuting data in the employment statistics for 1996. The classification of travel-to-work areas was taken into use as of 1 January 2000. It is a general statistical classification, so it does not eliminate the need to form classifications and definitions on various administrative branches for different administrative procedures.

The classification of travel-to-work areas will be next reviewed against the 2000 population census data on commuting and the revised classification will be introduced in the statistical year 2001. A list and map of travel-to-work areas are presented on pages 24 to 25.

3 Act on employment and economic development centres on 10 January 1997 (23/97). Decision by the Council of State on the territories and locations of the employment development centres on 6 February 1997 (122/97).

Taulukko 1. Suuralueet¹
Tabell 1. Storområdena²
Table 1. Major regions³

		Kuntia Kommuner Municipalities	Maakunnat Landskapen Regions
1	Uusimaa – Nyland – Uusimaa	34	01, 20
2	Etelä-Suomi – Södra Finland Southern Finland	173	02, 04, 05, 06, 07, 08, 09
3	Itä-Suomi – Östra Finland Eastern Finland	78	10, 11, 12, 18
4	Väli-Suomi – Mellanfinland Mid-Finland	87	13, 14, 15, 16
5	Pohjois-Suomi – Norra Finland Northern Finland	64	17, 19
6	Ahvenanmaa – Åland – Åland	16	21

Yht. – Tot. 452

¹ Kun nimeen yhdistetään yleiskäsitteenä sana suuralue, on rakenne silloin ruotsiksi ja englanniksi seuraava: Itä-Suomen suuralue – Östra Finlands storområde – (the) major region of Eastern Finland

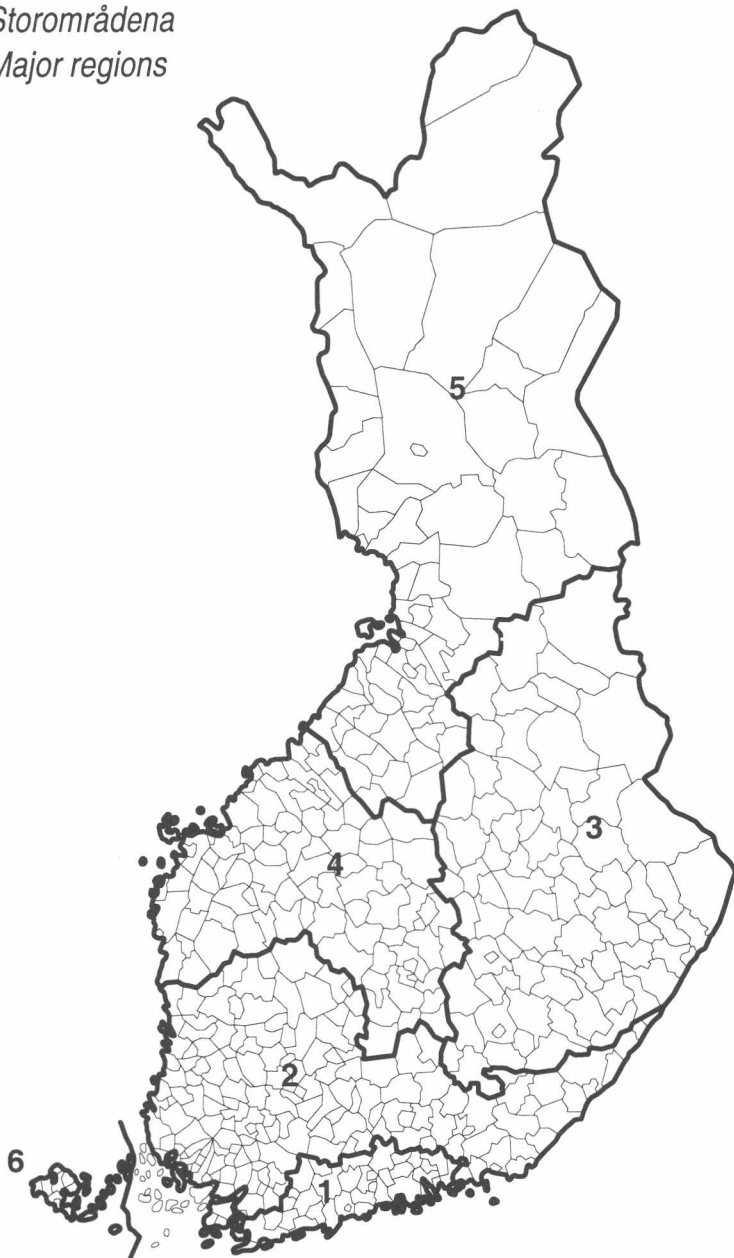
² Då allmänbegreppet storområde kombineras med namnet, är konstruktionen på svenska följande: Östra Finlands storområde

³ When the general term major region is used with a name, the English construction will be as follows: (the) major region of Eastern Finland

Kartta 1. Suuralueet

Karta 1. Storområdena

Map 1. Major regions



Taulukko 2. Lääni¹

Tabell 2. Länen²

Table 2. Provinces³

Kuntia – Kommuner – Municipalities

1	Etelä-Suomi – Södra Finland – Southern Finland	89
2	Länsi-Suomi – Västra Finland – Western Finland	205
3	Itä-Suomi – Östra Finland – Eastern Finland	68
4	Oulu – Uleåborg – Oulu	52
5	Lappi – Lappland – Lapland	22
6	Ahvenanmaa – Åland – Åland	16

Yht. – Tot. 452

¹ Kun nimeen yhdistetään yleiskäsitteenä sana lääni, on rakenne silloin ruotsiksi ja englanniksi seuraava:

Etelä-Suomen lääni – Södra Finlands län – Province of Southern Finland

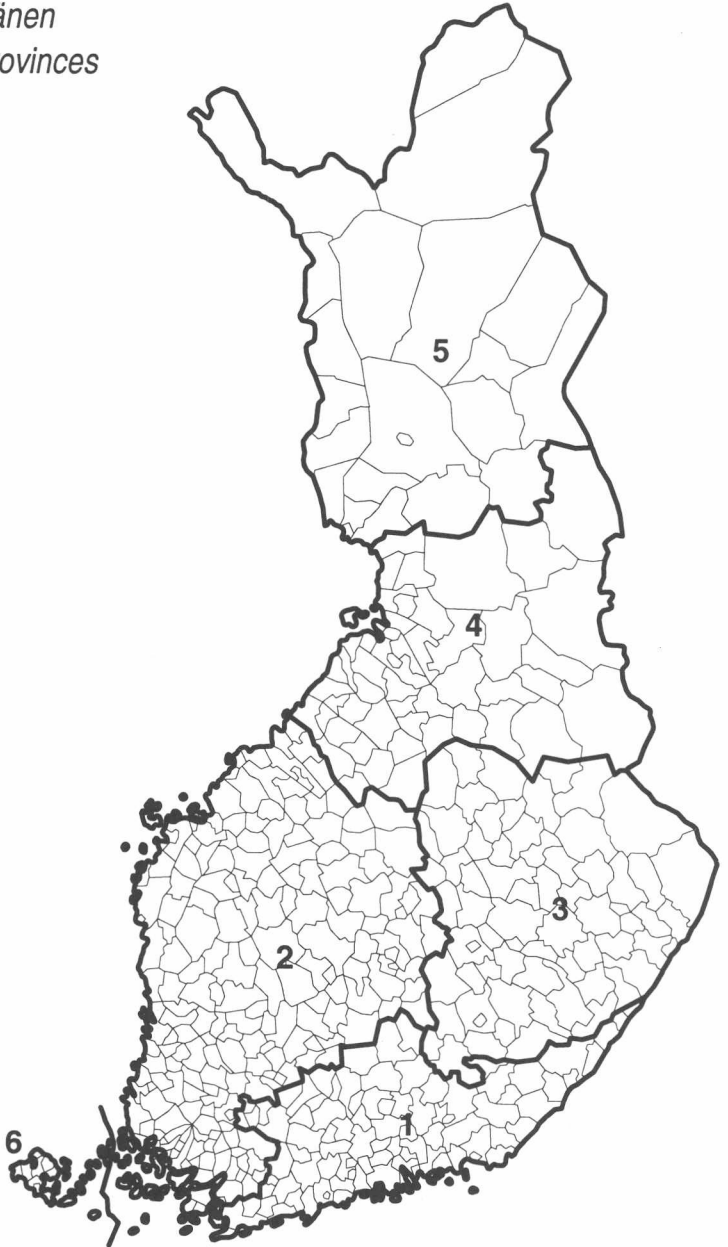
² Då allmänbegreppet län kombineras med namnet, är konstruktionen på svenska följande:

Södra Finlands län

³ When the general term province is used with a name, the English construction will be as follows:

(the) Province of Southern Finland

Kartta 2. Läänit
Karta 2. Länen
Map 2. Provinces



Taulukko 3. Maakunnat¹

Tabell 3. Landskapen²

Table 3. Regions³

	Kuntia – Kommuner – Municipalities	
01	Uusimaa – Nyland – Uusimaa	24
20	Itä-Uusimaa – Östra Nyland – Itä-Uusimaa	10
02	Varsinais-Suomi – Egentliga Finland – Varsinais-Suomi	56
04	Satakunta – Satakunta – Satakunta	28
05	Kanta-Häme – Egentliga Tavastland – Kanta-Häme	16
06	Pirkanmaa – Birkaland – Pirkanmaa	34
07	Päijät-Häme – Päijänne-Tavastland – Päijät-Häme	12
08	Kymenlaakso – Kymmenedalen – Kymenlaakso	13
09	Etelä-Karjala – Södra Karelen – South Karelia	14
10	Etelä-Savo – Södra Savolax – Etelä-Savo	25
11	Pohjois-Savo – Norra Savolax – Pohjois-Savo	24
12	Pohjois-Karjala – Norra Karelen – North Karelia	19
13	Keski-Suomi – Mellersta Finland – Central Finland	30
14	Etelä-Pohjanmaa – Södra Österbotten – South Ostrobothnia	27
15	Pohjanmaa – Österbotten – Ostrobothnia	18
16	Keski-Pohjanmaa – Mellersta Österbotten – Central Ostrobothnia	12
17	Pohjois-Pohjanmaa – Norra Österbotten – North Ostrobothnia	42
18	Kainuu – Kajanaland – Kainuu	10
19	Lappi – Lappland – Lapland	22
21	Ahvenanmaa – Åland – Åland	16

Yht. – Tot. 452

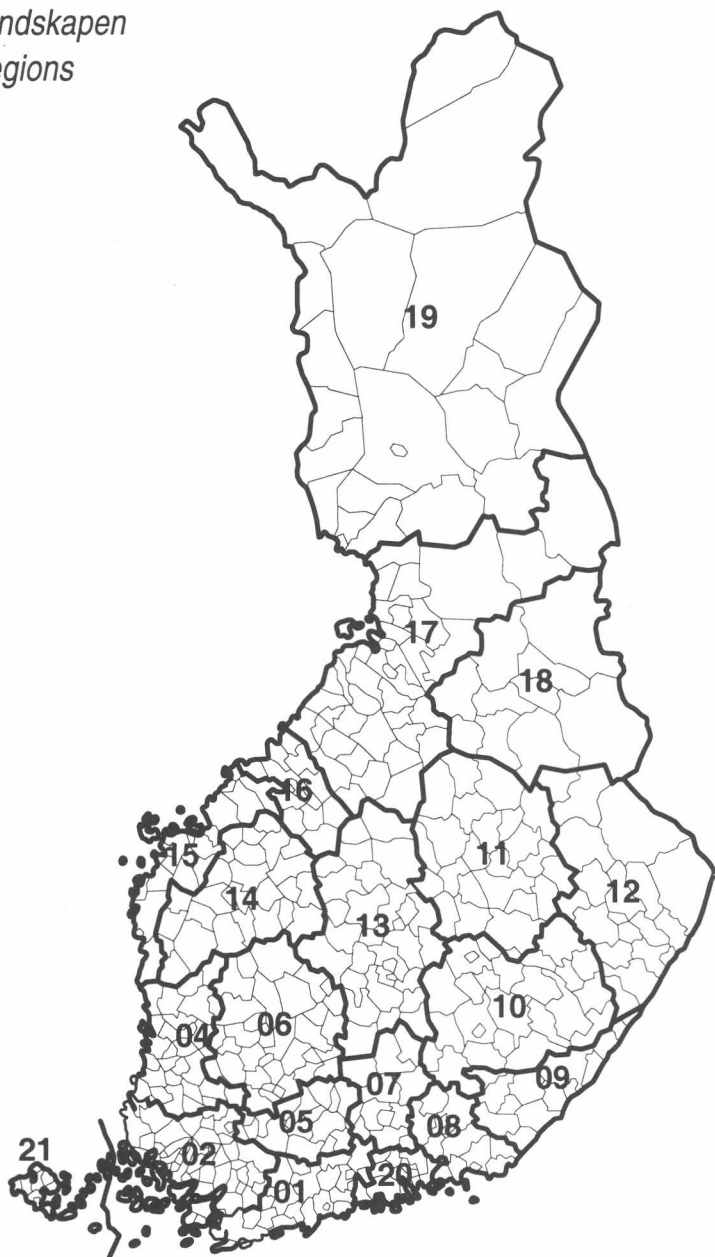
¹ Valtioneuvoston päätöksellä (Valtioneuvoston päätös 26.2.1998 maakunnista) maakuntien viralliset nimet suomeksi ja ruotsiksi tulivat voimaan 1.3.1998. Maakuntien englanninkielisissä nimissä Tilastokeskus noudattaa Sisäasiainministeriön suositusta (joulukuu 1998). Kun nimeen yhdistetään yleiskäsitteenä sana maakunta, on rakenne silloin ruotsiksi ja englanniksi seuraava:

Etelä-Pohjanmaan maakunta – landskapet Södra Österbotten – (the) region of South Ostrobothnia

² Enligt Statsrådets beslut (Statsrådets beslut 26.2.1998 om landskap) trädde de officiella namnen på landskapen i kraft på finska och svenska 1.3.1998. Om det är nödvändigt att kombinera allmänbegreppet landskap med namnet, är konstruktionen på svenska följande: landskapet Södra Österbotten

³ By a Council of State decision (Decision by the Council of State on regions dated 26 February 1998), the official Finnish and Swedish names of regions came into force as of 1 March 1998. In the English names of regions, Statistics Finland complies with the Ministry of the Interior's recommendation (December 1998). In case it is necessary to use the general term region with a name, the English construction will be as follows: (the) region of South Ostrobothnia

Kartta 3. Maakunnat
Karta 3. Landskapen
Map 3. Regions



Taulukko 4. Seutukunnat

Tabell 4. De ekonomiska regionerna

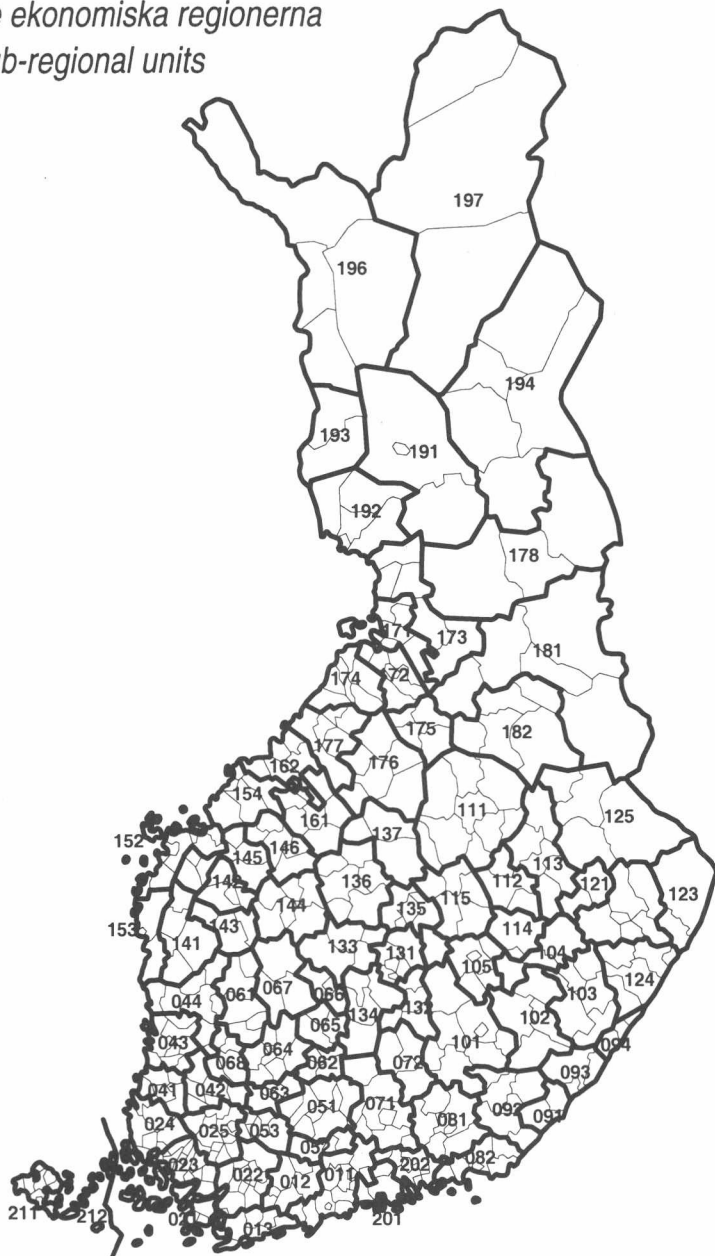
Table 4. Sub-regional units

011	Helsinki	124	Keski-Karjala
012	Lohja	125	Pielisen Karjala
013	Tammisaari	131	Jyväskylä
021	Äboland-Turunmaa	132	Kaakkoinen Keski-Suomi
022	Salo	133	Keuruu
023	Turku	134	Jämsä
024	Vakka-Suomi	135	Äänekoski
025	Loimaa	136	Saarijärvi
041	Rauma	137	Viitasaari
042	Kaakkois-Satakunta	141	Suupohja
043	Pori	142	Pohjoiset seinänaapurit
044	Pohjois-Satakunta	143	Eteläiset seinänaapurit
051	Hämeenlinna	144	Kuusiokunnat
052	Riihimäki	145	Härmänmaa
053	Forssa	146	Järviseutu
061	Luoteis-Pirkanmaa	151	Kyrönmaa
062	Kaakkois-Pirkanmaa	152	Vaasa
063	Etelä-Pirkanmaa	153	Sydösterbottens kustregion
064	Tampere	154	Jakobstadsregionen
065	Itä-Pirkanmaa	161	Kaustinen
066	Koillis-Pirkanmaa	162	Kokkola
067	Pohjois-Pirkanmaa	171	Oulu
068	Lounais-Pirkanmaa	172	Lakeus
071	Lahti	173	li
072	Itä-Häme	174	Raahе
081	Kouvola	175	Siikalatva
082	Kotka-Hamina	176	Nivala-Haapajärvi
091	Lappeenranta	177	Ylivieska
092	Länsi-Saimaa	178	Koillismaa
093	Imatra	181	Kehys-Kainuu
094	Kärkikunnat	182	Kajaani
101	Mikkeli	191	Rovaniemi
102	Juva	192	Kemi-Tornio
103	Savonlinna	193	Torniolaakso
104	Joroinen	194	Koillis-Lappi
105	Pieksämäki	196	Tunturi-Lappi
111	Ylä-Savo	197	Pohjois-Lappi
112	Kuopio	201	Porvoo
113	Koillis-Savo	202	Loviisa
114	Varkaus	211	Mariehamn
115	Sisä-Savo	212	Föglö
121	Outokumpu		
122	Joensuu		
123	Ilomantsi		

Kartta 4. Seutukunnat

Karta 4. De ekonomiska regionerna

Map 4. Sub-regional units



Taulukko 5. Työvoima- ja elinkeinokeskukset

Tabell 5. Arbetskrafts- och näringscentralerna²

Table 5. Employment and Economic Development Centres³

Kuntia – Kommuner – Municipalities

01	Uusimaa – Nyland – Uusimaa	34
02	Varsinais-Suomi – Egentliga Finland – Varsinais-Suomi	72
03	Satakunta – Satakunta – Satakunta	28
04	Häme – Tavastland – Häme	28
05	Pirkanmaa – Birkaland – Pirkanmaa	34
06	Kaakkois-Suomi – Sydöstra Finland – Southeastern Finland	27
07	Etelä-Savo – Södra Savolax – South Savo	25
08	Pohjois-Savo – Norra Savolax – North Savo	24
09	Pohjois-Karjala – Norra Karelen – North Karelia	19
10	Keski-Suomi – Mellersta Finland – Central Finland	30
11	Etelä-Pohjanmaa – Södra Österbotten – South Ostrobothnia	27
12	Pohjanmaa – Österbotten – Swedish Ostrobothnia	30
13	Pohjois-Pohjanmaa – Norra Österbotten – Northern Ostrobothnia	42
14	Kainuu – Kajanaland – Kainuu	10
15	Lappi – Lappland – Lapland	22

Yht. - Tot. 452

¹ Tilastokeskus noudattaa työvoima- ja elinkeinokeskusten ruotsin- ja englanninkielisissä nimissä Valtioneuvoston kielipalvelun suositusta. Kun TE-keskuksen nimeen yhdistetään yleiskäsitteenä sana työvoima- ja elinkeinokeskus, on rakenne silloin ruotsiksi ja englanniksi seuraava:

Etelä-Pohjanmaan TE-keskus - Södra Österbottens arbetskrafts- och näringscentral -
Employment and Economic Development Centre for South Ostrobothnia

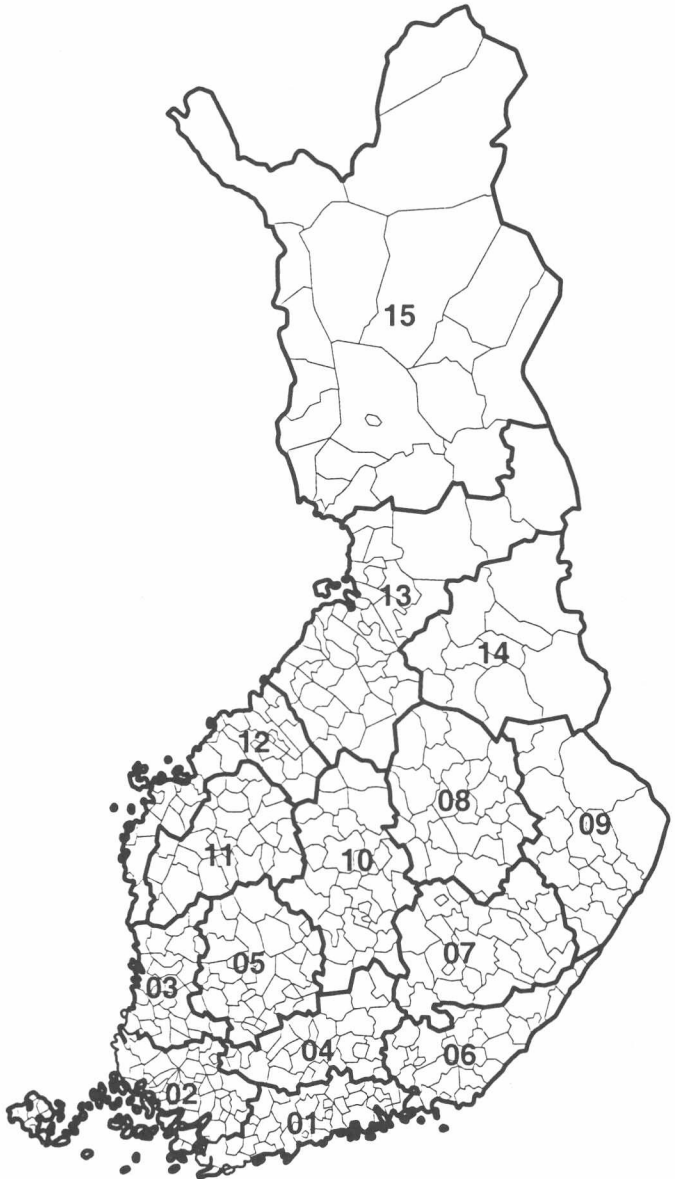
² Statistikcentralen tillämpar i de svensk- och engelskspråkiga namnen på arbetskrafts- och näringscentraler den rekommendation som Statsrådets språktjänst givit. Då allmänbegreppet arbetskrafts- och näringscentral kombineras med namnet på centralen, är konstruktionen på svenska följande:
Södra Österbottens arbetskrafts- och näringscentral

³ In the Swedish and English names of employment and economic development centres, Statistics Finland complies with the recommendation given by the language service of the Council of State. When the general term employment and economic development centre is used with a name of an employment and economic development centre, the English construction will be as follows:
(the) Employment and Economic Development Centre for South Ostrobothnia

Kartta 5. Työvoima- ja elinkeinokeskukset

Karta 5. Arbetskrafts- och näringscentralerna

Map 5. Employment and Economic Development Centres



Taulukko 6. Tilastollinen kuntaryhmitys
Tabell 6. Statistisk kommungruppering
Table 6. Statistical grouping of municipalities

Kuntia – Kommuner – Municipalities

1	Kaupunkimaiset kunnat – Urbana kommuner Urban municipalities	67
2	Taajaan asutut kunnat – Tätortskommuner Semi urban municipalities	70
3	Maaseutumaiset kunnat – Landbygdskommuner Rural municipalities	315

Yht. – Tot. 452

Tilastollisessa kuntaryhmityksessä kunnat jaetaan taajamaväestön osuuden ja suurimman taajaman väkiluvun perusteella kaupunkimaisiin, taajaan asuttuihin sekä maaseutumaisiin kuntiin. Luokitus perustuu väestölaskentojen yhteydessä kerran viidessä vuodessa tehtyyn taajamarajaukseen ja siitä saatuun tietoon taajamaväestöstä. Viimeisin kuntaryhmitystieto perustuu vuonna 1995 tehtyyn taajamarajaukseen. Seuraavan kerran kuntaryhmitysluokitusta tarkistetaan vuoden 2000 väestölaskennan yhteydessä.

I den statistiska kommungrupperingen indelas kommunerna på basis av tätortsbefolkningens andel och folkmängden i den största tätorten i urbana kommuner, tätortskommuner samt landsbygdskommuner. Indelningen grundar sig på den tätortsavgränsning som görs vart femte år i samband med folkräkningen och på uppgifterna om tätortsbefolkningen. Den senaste uppgiften om kommungruppering baserar sig på 1995 års tätortsavgränsning. Följande gång revideras kommungrupperingen i samband med folkräkningen år 2000.

In the statistical grouping of municipalities, municipalities are divided by the proportion of the population living in urban settlements and by the population of the largest urban settlement into urban, semi-urban and rural municipalities. The classification is based on the definition of urban settlements made every five years in connection with population censuses and the data thus obtained about the population living in urban settlements. The latest grouping of municipalities is based on the definition of urban settlements made in 1995. The grouping of municipalities will be next reviewed in the context of the population census in the year 2000.

1 Kaupunkimaisia kuntia ovat kunnat, joiden väestöstä vähintään 90% asuu taajamissa tai suurimman taajaman väkiluku on vähintään 15 000.

1 Urbana kommuner är de kommuner i vilka minst 90 procent av befolkningen bor i tätorter eller där den största tätortens folkmängd är minst 15 000.

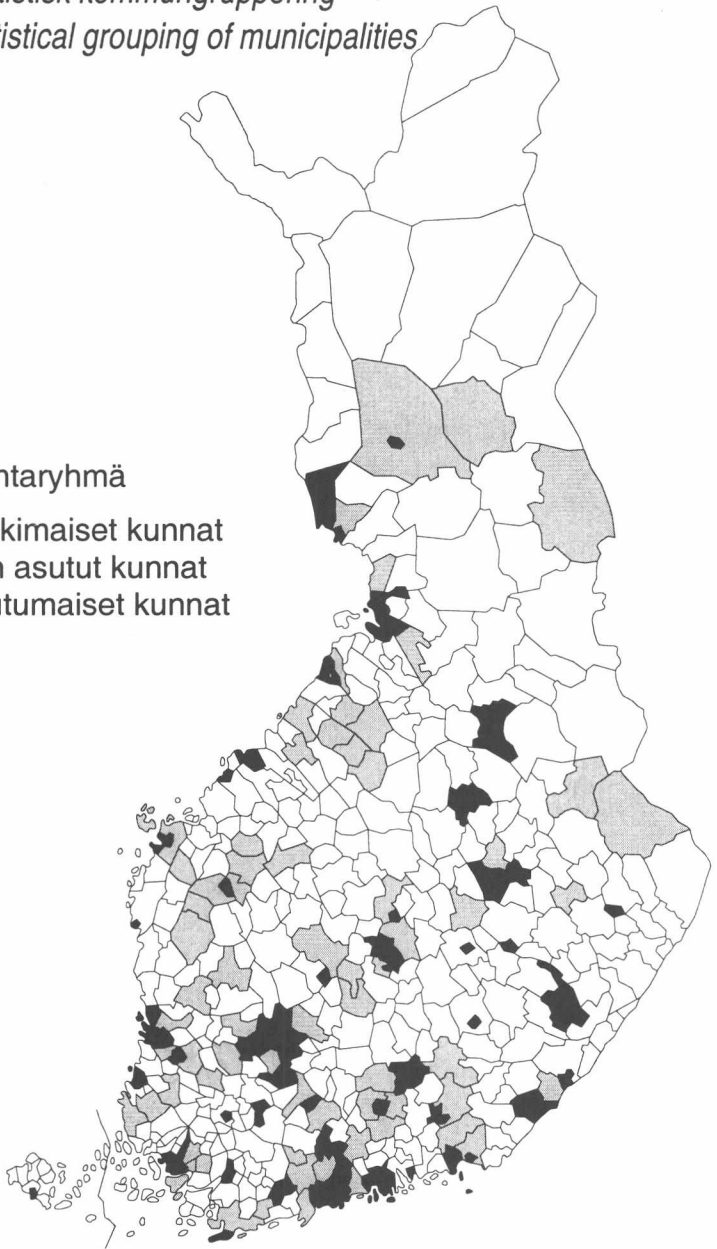
1 Urban municipalities are those municipalities in which at least 90 per cent of the population lives in urban settlements, or in which the population of the largest urban settlement is at least 15,000.

Kartta 6. Tilastollinen kuntaryhmitys

Karta 6. Statistisk kommungruppering

Map 6. Statistical grouping of municipalities

- Kuntaryhmä
- Kaupunkimaiset kunnat
 - Taajaan asutut kunnat
 - Maaseutumaiset kunnat



- 2 Taajaan asuttuja kuntia ovat kunnat, joiden väestöstä vähintään 60%, mutta alle 90%, asuu taajamissa ja suurimman taajaman väkiluku on vähintään 4 000 mutta alle 15 000.
- 2 Tätortskommuner utgörs av de kommuner i vilka minst 60 procent, men under 90 procent, av befolkningen bor i tätorter och den största tätortens folkmängd är minst 4 000 men under 15 000.
- 2 Semi-urban municipalities are municipalities in which at least 60 per cent but less than 90 per cent of the population lives in urban settlements, and in which the population of the largest urban settlement is at least 4,000 but less than 15,000.
- 3 Maaseutumaisia kuntia ovat kunnat, joiden väestöstä alle 60% asuu taajamissa ja suurimman taajaman väkiluku on alle 15 000, sekä kunnat, joiden väestöstä vähintään 60%, mutta alle 90%, asuu taajamissa ja suurimman taajaman väkiluku on alle 4 000.
- 3 Landsbygdskommuner är de kommuner där mindre än 60 procent av befolkningen bor i tätorter och den största tätortens folkmängd är under 15 000 samt de kommuner där minst 60 procent, men under 90 procent, av befolkningen bor i tätorter och den största tätortens folkmängd är under 4 000.
- 3 Rural municipalities are those municipalities in which less than 60 per cent of the population lives in urban settlements, and in which the population of the largest urban settlement is less than 15,000, as well as those municipalities in which at least 60 per cent but less than 90 per cent of the population lives in urban settlements, and in which the population of the largest urban settlement is less than 4,000.

Taulukko 7. Tilastolliset työssäkäyntialueet

Tabell 7. Pendlingsområdena

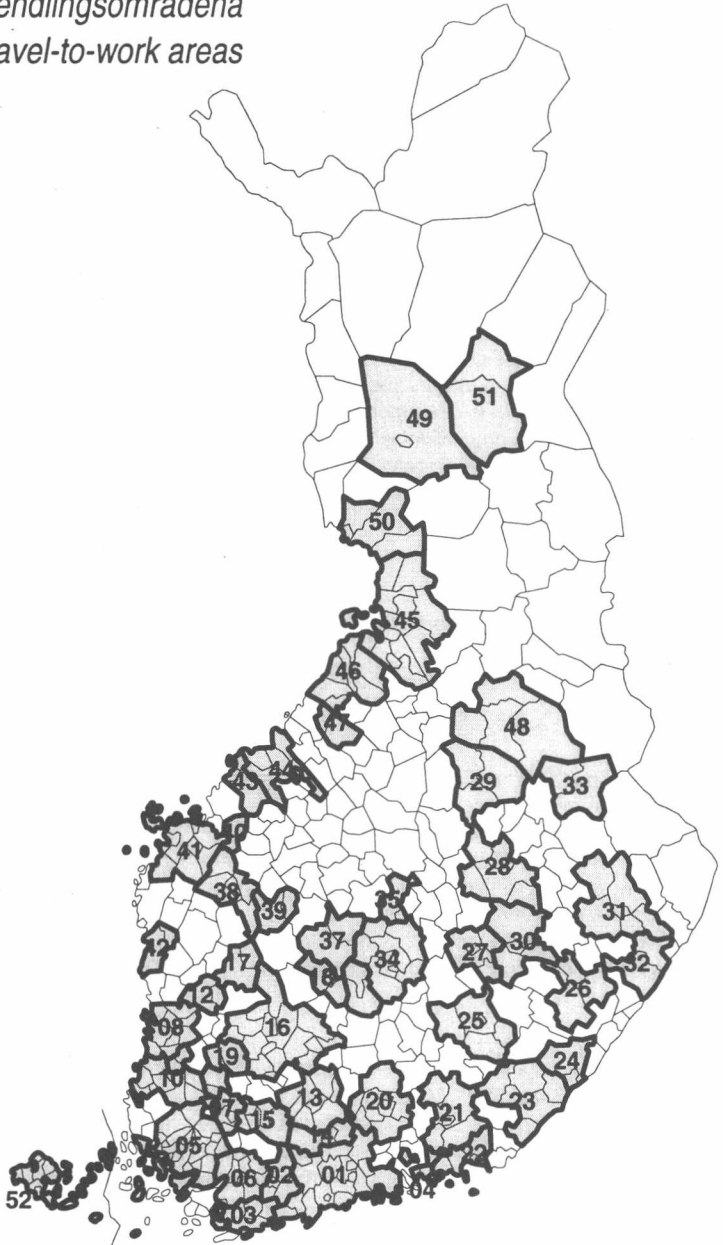
Table 7. Travel-to-work areas

01	Helsinki	27	Pieksämäki
02	Lohja	28	Kuopio
03	Tammisaari	29	Iisalmi
04	Loviisa	30	Varkaus
05	Turku	31	Joensuu
06	Salo	32	Kitee
07	Loimaa	33	Nurmes
08	Pori	34	Jyväskylä
09	Harjavalta	35	Äänekoski
10	Rauma	36	Jämsä
11	Huittinen	37	Keuruu
12	Kankaanpää	38	Seinäjoki
13	Hämeenlinna	39	Alavus
14	Riihimäki	40	Alahärmä
15	Forssa	41	Vaasa
16	Tampere	42	Kristiinankaupunki
17	Parkano	43	Pietarsaari
18	Mänttä	44	Kokkola
19	Vammala	45	Oulu
20	Lahti	46	Raahe
21	Kouvola	47	Ylivieska
22	Kotka	48	Kajaani
23	Lappeenranta	49	Rovaniemi
24	Imatra	50	Kemi
25	Mikkeli	51	Kemijärvi
26	Savonlinna	52	Maarianhamina

Kartta 7. Tilastolliset työssäkäyntialueet

Karta 7. Pendlingsområdena

Map 7. Travel-to-work areas



Työssäkäyntialueen muodostavat keskuskunta ja siihen vähintään 10%:n osuudella työvoimasta pendelöivä ympäryskunta (-kunnat). Keskuskunta on pääsääntöisesti kunta, jonka työvoimasta enintään 20 % käy töissä muissa kunnissa, eikä missään yksittäisessä alueen kunnassa käy töissä yli 10 %:a työvoimasta. Työssäkäyntialueiden ulkopuolelle jääviä kuntia on 173. Nämä heikosti pendelöivät ja siten vahvasti työpaikkaomavaraiset kunnat muodostavat kukin oman "työssäkäyntialueensa".

Ett pendlingsområde består av en centralkommun och en grannkommun (eller flera) där minst 10 procent av arbetskraften pendlar till centralkommunen. En centralkommun är i regel en kommun där högst 20 procent av arbetskraften pendlar till andra kommuner och där den andel av arbetskraften som arbetar i någon enskild kommun i området inte överstiger 10 procent. Det finns 173 kommuner som ligger utanför pendlingsområdena. Dessa kommuner, med bara en liten andel pendlande invånare och med hög självförsörjningsgrad i fråga om arbetsplatser, utgör "pendlingsområden" inom sig.

A travel-to-work area is formed by a central municipality and a surrounding municipality (municipalities) from which at least 10 per cent of the labour force commute to the central municipality. A central municipality is generally a municipality in which at most 20 per cent of the labour force work in other municipalities and no more than 10 per cent of the labour force travel to work in any individual municipality of the area. There are 173 municipalities that lie outside travel-to-work areas. These municipalities with a low number of commuters are self-contained labour market areas, each thus forming a separate "travel-to-work area".

Taulukko 8. Kielisuhde¹

Tabell 8. Språklig indelning²

Table 8. Language distribution³

- 0 Yksikielinen suomenkielinen kunta – Enspråkig finsk kommun – Monolingual Finnish-speaking municipality
- 1 Kaksikielinen kunta, enemmistön kieli on suomi – Tvåspråkig kommun med finska som flertalets språk – Bilingual municipality with Finnish-speaking majority
- 2 Yksikielinen ruotsinkielinen kunta – Enspråkig svensk kommun – Monolingual Swedish-speaking municipality
- 3 Kaksikielinen kunta, enemmistön kieli on ruotsi – Tvåspråkig kommun med svenska som flertalets språk – Bilingual municipality with Swedish-speaking majority

¹ Valtioneuvosto määrää kuntien suomen- tai ruotsinkielisyydestä tai kaksikielisyydestä kymmeneksi vuodeksi kerrallaan. Viimeisin päätös (1364/92) koskee vuosia 1993-2002.

² Stadsrådet besluter om kommunerna skall anses vara finsk- eller svenskspråkiga eller tvåspråkiga. Beslutet gäller för tio år i sänder. Det senaste beslutet (1364/92) gäller åren 1993-2002.

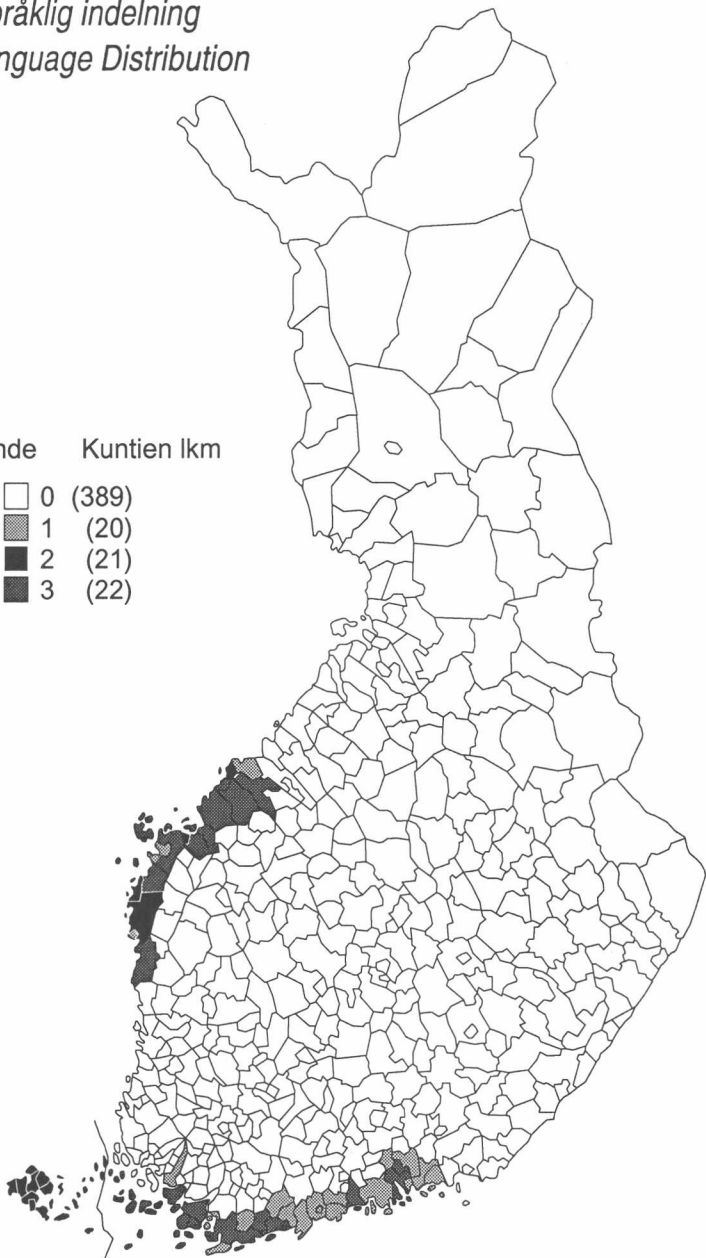

³ The Council of State ordains for ten years at a time whether municipalities are Finnish-speaking, Swedish-speaking or bilingual. The current decision (1364/92) is effective between the years of 1993 and 2002.

Kartta 8. Kielisuhde

Karta 8. Språklig indelning

Map 8. Language Distribution

Kielisuhde Kuntien lkm



1 Kaksikielinen kunta, enemmistön kieli on suomi – Tvåspråkig kommun med finska som flertalets språk – Bilingual municipality with Finnish-speaking majority

049	Espoo
078	Hanko
091	Helsinki
092	Vantaa
231	Kaskinen
235	Kauniainen
257	Kirkkonummi
272	Kokkola
407	Lapinjärvi
434	Loviisa
444	Lohja
504	Myrskylä
606	Pohja
624	Pyhtää
638	Porvoo
701	Ruotsinpyhtää
755	Siuntio
784	Särkisalo
853	Turku
905	Vaasa

2 Yksikielinen ruotsinkielinen kunta – Enspråkig svensk kommun – Monolingual Swedish-speaking municipality

035	Brändö
043	Eckerö
060	Finström
062	Föglö
065	Geta
076	Hammarland
101	Houtskari
170	Jomala
280	Korsnäs
295	Kumlinge
318	Kökar
417	Lemland
438	Lumparland
440	Luoto

478	Maarianhamina
479	Maksamaa
545	Närpiö
736	Saltvik
766	Sottunga
771	Sund
941	Vårdö

3 Kaksikielinen kunta, enemmistön kieli on ruotsi – Tvåspråkig kommun med svenska som flertalets språk – Bilingual municipality with Swedish-speaking majority

040	Dragsfjärd
149	Inkoo
150	Iniö
220	Karjaa
243	Kemiö
279	Korppoo
287	Kristiinankaupunki
288	Kruunupyy
424	Liljendal
475	Maalahti
499	Mustasaari
533	Nauvo
559	Oravainen
573	Parainen
585	Pernaja
598	Pietarsaari
599	Pedersöre
753	Sipoo
835	Tammisaari
893	Uusikaarlepyy
923	Västanfjärd
944	Vöyri

0 Yksikielinen suomenkielinen kunta – Enspråkig finsk kommun – Monolingual Finnish-speaking municipality

Muut Kunnat

Taulukko 9.

Kunnat aakkos- ja numerojärjestyksessä

Tabell 9.

Kommunerna i alfabetisk ordning och i nummerordning

Table 9.

Alphabetical and numerical classification of municipalities

Kunta	Seutu-kunta	Maa-kunta	Suur-alue	Lääni	Kunta-ryhmä	Työssä-käynti-alue	Työvoima- ja elinkeino-keskus
Kommun	Ekonomisk region	Land-skap	Stor-område	Län	Kommun-grupp	Pendings-område	Arbetskrafts- och närings-central
Municipality	Sub-regional unit	Region	Major region	Pro-vince	Munici-pal group	Travel-to-work area	Employment and Economic Development Centre
004 Alahärmä	145	14	4	2	3	40	11
005 Alajärvi	146	14	4	2	2	00	11
006 Alastaro	025	02	2	2	3	07	02
009 Alavieska	177	17	5	4	3	47	13
010 Alavus	144	14	4	2	3	39	11
Anjalankoski ks. 754							
014 Anttola	101	10	3	3	3	26	07
015 Artjärvi - Artsjö	071	07	2	1	3	00	04
Artsjö se 015							
016 Asikkala	071	07	2	1	2	20	04
017 Askainen - Villnäs	023	02	2	2	3	05	02
018 Askola	201	20	1	1	3	00	01
019 Aura	025	02	2	2	3	05	02
Birkala se 604							
Bjämä se 586							
Björneborg se 609							
Borgnäs se 611							
Borgå se 638							
Brahestad se 678							

Kunta	Seutu- kunta	Maa- kunta	Suur- alue	Lääni	Kunta- ryhmä	Työssä- käynti- alue	Työvoima- ja elinkeino- keskus
Kommun	Ekonomisk region	Land- skap	Stor- område	Län	Kommun- grupp	Pendlings- område	Arbetskrafts- och närings- central
Municipality	Sub- regional unit	Region	Major region	Pro- vince	Municipal group	Travel-to- work area	Employment and Economic Development Centre
035 Brändö Bötom se 218	212	21	6	6	3	52	02
040 Dragsfjärd	021	02	2	2	3	00	02
043 Eckerö Ekenäs se 835	211	21	6	6	3	52	02
044 Elimäki Enare se 148	081	08	2	1	3	21	06
045 Eno	122	12	3	3	3	00	09
046 Enonkoski Enontekis se 047	103	10	3	3	3	26	07
047 Enontekiö - Enontekis Esbo se 049	196	19	5	5	3	00	15
049 Espoo - Esbo Etseri se 989	011	01	1	1	1	01	01
050 Eura	041	04	2	2	2	10	03
051 Eurajoki - Euraâminne Euraâminne se 051	041	04	2	2	3	10	03
052 Evijärvi Finby se 784	146	14	4	2	3	00	11
060 Finström	211	21	6	6	3	52	02
061 Forssa Fredrikshamn se 075	053	05	2	1	1	15	04
062 Föglö	212	21	6	6	3	52	02
065 Geta Grankulla se 235 Gustavs se 304	211	21	6	6	3	52	02

Kunta	Seutu- kunta	Maa- kunta	Suur- alue	Lääni	Kunta- ryhmä	Työssä- käynti- alue	Työvoima- ja elinkeino- keskus
Kommun	Ekonomisk region	Land- skap	Stor- område	Län	Kommun- grupp	Pendlings- område	Arbetskrafts- och närings- central
Municipality	Sub- regional unit	Region	Major region	Pro- vince	Muni- cipal group	Travel-to- work area	Employment and Economic Development Centre
069 Haapajärvi	176	17	5	4	2	00	13
071 Haapavesi	176	17	5	4	2	00	13
072 Hailuoto - Karlö	171	17	5	4	3	45	13
073 Halikko	022	02	2	2	3	06	02
074 Haisua	161	16	4	2	3	00	12
075 Hamina - Fredrikshamn	082	08	2	1	1	22	06
076 Hammarland Hangö se 078	211	21	6	6	3	52	02
077 Hankasalmi	132	13	4	2	3	00	10
078 Hanko - Hangö	013	01	1	1	1	00	01
079 Harjavalta	043	04	2	2	1	09	03
081 Hartola	072	07	2	1	3	00	04
082 Hattula	051	05	2	1	2	13	04
083 Hauho	051	05	2	1	3	13	04
084 Haukipudas	171	17	5	4	1	45	13
085 Haukivuori	105	10	3	3	3	00	07
086 Hausjärvi Heinola ks. 111	052	05	2	1	3	14	04
090 Heinävesi Helsingfors se 091	104	10	3	3	3	00	07
091 Helsinki - Helsingfors	011	01	1	1	1	01	01
092 Vantaa - Vanda	011	01	1	1	1	01	01
095 Himanka	162	16	4	2	3	00	12
097 Hirvensalmi	101	10	3	3	3	25	07
098 Hollola	071	07	2	1	2	20	04
099 Honkajoki	044	04	2	2	3	00	03
101 Houtskari - Houtskär	021	02	2	2	3	00	02

Kunta	Seutu- kunta	Maa- kunta	Suur- alue	Lääni	Kunta- ryhmä	Työssä- käynti- alue	Työvoima- ja elinkeino- keskus
Kommun	Ekonomisk region	Land- skap	Stor- område	Län	Kommun- grupp	Pendlings- område	Arbetskrafts- och närings- central
Municipality	Sub- regional unit	Region	Major region	Pro- vince	Muni- cipal group	Travel-to- work area	Employment and Economic Development Centre
Houtskär se 101							
102 Huittinen	042	04	2	2	2	11	03
103 Humppila	053	05	2	1	3	15	04
105 Hyrynsalmi	181	18	3	4	3	00	14
Hyvinge se 106							
106 Hyvinkää - Hyvinge	011	01	1	1	1	01	01
Hämeenkoski ks. 283							
108 Hämeenkyrö - Tavastkyro	061	06	2	2	2	16	05
109 Hämeenlinna - Tavastehus	051	05	2	1	1	13	04
Högfors se 224							
Idensalmi se 140							
111 Heinola	072	07	2	1	1	00	04
139 Ii	173	17	5	4	2	45	13
140 Iisalmi - Idensalmi	111	11	3	3	1	29	08
142 Iitti	081	08	2	1	3	00	06
143 Ikaalinen - Ikaalis	061	06	2	2	3	00	05
Ikaalis se 143							
145 Ilmajoki	142	14	4	2	2	38	11
Ilomantsi se 146							
146 Ilomantsi - Ilomants	123	12	3	3	3	00	09
Imatra ks. 153							
148 Inari - Enare	197	19	5	5	3	00	15
Ingå se 149							
149 Inkoo - Ingå	013	01	1	1	3	01	01
150 Iniö	021	02	2	2	3	00	02
Inkoo ks. 149							

Kunta	Seutu- kunta	Maa- kunta	Suur- alue	Lääni	Kunta- ryhmä	Työssä- käynti- alue	Työvoima- ja elinkeino- keskus
Kommun	Ekonomisk region	Land- skap	Stor- område	Län	Kommun- grupp	Pendlings- område	Arbetskrafts- och närings- central
Municipality	Sub- regional unit	Region	Major region	Pro- vince	Munici- pal group	Travel-to- work area	Employment and Economic Development Centre
151 Isojoki - Storå	141	14	4	2	3	00	11
152 Isokyrö - Storkyro	151	15	4	2	3	41	12
153 Imatra	093	09	2	1	1	24	06
163 Jaala	081	08	2	1	3	21	06
Jakobstad se 598							
164 Jalasjärvi	143	14	4	2	3	00	11
165 Janakkala	051	05	2	1	2	13	04
Jockis se 169							
167 Joensuu	122	12	3	3	1	31	09
169 Jokioinen - Jockis	053	05	2	1	3	15	04
170 Jomala	211	21	6	6	3	52	02
171 Joroinen - Jorois	104	10	3	3	3	30	07
Jorois se 171							
172 Joutsa	132	13	4	2	3	00	10
173 Joutseno	091	09	2	1	2	23	06
174 Juankoski	113	11	3	3	3	00	08
175 Jurva	141	14	4	2	3	00	11
176 Juuka	125	12	3	3	3	00	09
177 Juupajoki	065	06	2	2	3	00	05
178 Juva	102	10	3	3	3	00	07
179 Jyväskylä	131	13	4	2	1	34	10
Jyväskylän lk se 180							
180 Jyväskylän mlk - Jyväskylän lk	131	13	4	2	1	34	10
181 Jämijärvi	044	04	2	2	3	12	03
182 Jämsä	134	13	4	2	2	36	10
183 Jämsänkoski	134	13	4	2	2	36	10
184 Jäppilä	105	10	3	3	3	27	07

Kunta	Seutu- kunta	Maa- kunta	Suur- alue	Lääni	Kunta- ryhmä	Työssä- käynti- alue	Työvoima- ja elinkelo- keskus
Kommun	Ekonomisk region	Land- skap	Stor- område	Län	Kommun- grupp	Pendlings- område	Arbetskrafts- och närings- central
Municipality	Sub- regional unit	Region	Major region	Pro- vince	Municipal group	Travel-to- work area	Employment and Economic Development Centre
186 Järvenpää - Träskända	011	01	1	1	1	01	01
202 Kaarina - Sit Karins	023	02	2	2	1	05	02
204 Kaavi	113	11	3	3	3	00	08
205 Kajaani - Kajana Kajana se 205	182	18	3	4	1	48	14
208 Kalajoki	177	17	5	4	2	00	13
210 Kalvola	051	05	2	1	3	13	04
211 Kangasala	064	06	2	2	1	16	05
212 Kangaslampi	104	10	3	3	3	30	07
213 Kangasniemi	101	10	3	3	3	00	07
214 Kankaanpää	044	04	2	2	2	12	03
216 Kannonkoski	136	13	4	2	3	00	10
217 Kannus	162	16	4	2	2	00	12
218 Karijoki - Bötom	141	14	4	2	3	42	11
219 Karinainen Karis se 220 Karislojo se 223	025	02	2	2	3	05	02
220 Karjaa - Karis	013	01	1	1	2	03	01
223 Karjalohja - Karislojo	012	01	1	1	3	02	01
224 Karkkila - Högfors Karleby se 272 Karlö se 072	012	01	1	1	2	01	01
226 Karstula	136	13	4	2	3	00	10
227 Karttula	115	11	3	3	3	28	08
230 Karvia	044	04	2	2	3	00	03
231 Kaskinen - Kaskö Kaskö se 231	153	15	4	2	1	00	12

Kunta	Seutu- kunta	Maa- kunta	Suur- alue	Lääni	Kunta- ryhmä	Työssä- käynti- alue	Työvoima- ja elinkeino- keskus
Kommun	Ekonomisk region	Land- skap	Stor- område	Län	Kommun- grupp	Pendlings- område	Arbetskrafts- och närings- central
Municipality	Sub- regional unit	Region	Major region	Pro- vince	Muni- cipal group	Travel-to- work area	Employment and Economic Development Centre
232 Kauhajoki	141	14	4	2	2	00	11
233 Kauhava	145	14	4	2	2	00	11
235 Kauniainen - Grankulla	011	01	1	1	1	01	01
Kaustby se 236							
236 Kaustinen - Kaustby	161	16	4	2	3	00	12
239 Keitele	111	11	3	3	3	00	08
Kelviä se 315							
240 Kemi	192	19	5	5	1	50	15
Kemijärvi ks. 320							
241 Keminmaa	192	19	5	5	2	50	15
243 Kemiö - Kimito	021	02	2	2	3	00	02
244 Kempele	171	17	5	4	1	45	13
245 Kerava - Kervo	011	01	1	1	1	01	01
246 Kerimäki	103	10	3	3	3	26	07
Kervo se 245							
247 Kestilä	175	17	5	4	3	00	13
248 Kesälahti	124	12	3	3	3	00	09
249 Keuruu	133	13	4	2	2	37	10
250 Kihniö	061	06	2	2	3	17	05
251 Kiihtelysvaara	122	12	3	3	3	31	09
252 Kiikala	022	02	2	2	3	06	02
254 Kiikoinen	044	04	2	2	3	00	03
255 Kiiminki	171	17	5	4	3	45	13
Kimito se 243							
256 Kinnula	137	13	4	2	3	00	10
257 Kirkkonummi - Kyrkslätt	011	01	1	1	2	01	01

Kunta	Seutu- kunta	Maa- kunta	Suur- alue	Lääni	Kunta- ryhmä	Työssä- käynti- alue	Työvoima- ja elinkeino- keskus
Kommun	Ekonomisk region	Land- skap	Stor- område	Län	Kommun- grupp	Pendlings- område	Arbetskrafts- och närings- central
Municipality	Sub- regional unit	Region	Major region	Pro- vince	Munici- pal group	Travel-to- work area	Employment and Economic Development Centre
259 Kisko	022	02	2	2	3	06	02
260 Kitee	124	12	3	3	3	32	09
261 Kittilä	196	19	5	5	3	00	15
262 Kiukainen	041	04	2	2	3	09	03
263 Kiuruvesi	111	11	3	3	3	00	08
265 Kivijärvi	136	13	4	2	3	00	10
Kjulo se 319							
266 Kodisjoki	041	04	2	2	3	10	03
271 Kokemäki - Kumo	042	04	2	2	2	00	03
272 Kokkola - Karleby	162	16	4	2	1	44	12
273 Kolari	196	19	5	5	3	00	15
275 Konnevesi	135	13	4	2	3	00	10
276 Kontiolahti	122	12	3	3	3	31	09
277 Korpilahti	134	13	4	2	3	34	10
Korpo se 279							
279 Korppoo - Korpo	021	02	2	2	3	05	02
Korsholm se 499							
280 Korsnäs	152	15	4	2	3	00	12
281 Korttesjärvi	146	14	4	2	3	00	11
283 Hämeenkoski	071	07	2	1	3	20	04
284 Koski Tl	025	02	2	2	3	00	02
285 Kotka	082	08	2	1	1	22	06
286 Kouvola	081	08	2	1	1	21	06
287 Kristiinankaupunki - Kristinestad	153	15	4	2	3	42	12
Kristinestad se 287							
Kronoby se 288							
288 Kruunupyö - Kronoby	154	15	4	2	3	44	12

Kunta	Seutu- kunta	Maa- kunta	Suur- alue	Lääni	Kunta- ryhmä	Työssä- käynti- alue	Työvoima- ja elinkeino- keskus
Kommun	Ekonomisk region	Land- skap	Stor- område	Län	Kommun- grupp	Pendlings- område	Arbetskrafts- och närings- central
Municipality	Sub- regional unit	Region	Major region	Pro- vince	Munici- pal group	Travel-to- work area	Employment and Economic Development Centre
289 Kuhmalahti	062	06	2	2	3	16	05
290 Kuhmo	181	18	3	4	3	00	14
291 Kuhmoinen	134	13	4	2	3	00	10
292 Kuivaniemi	173	17	5	4	3	50	13
293 Kullaa	043	04	2	2	3	08	03
295 Kumlinge	212	21	6	6	3	52	02
Kumo se 271							
297 Kuopio	112	11	3	3	1	28	08
299 Kuorevesi	066	06	2	2	3	18	05
300 Kuortane	144	14	4	2	3	00	11
301 Kurikka	143	14	4	2	2	00	11
303 Kuru	067	06	2	2	3	16	05
304 Kustavi - Gustavs	024	02	2	2	3	00	02
305 Kuusamo	178	17	5	4	2	00	13
306 Kuusankoski	081	08	2	1	1	21	06
308 Kuusjoki	022	02	2	2	3	06	02
309 Outokumpu	121	12	3	3	2	00	09
310 Kylmäkoski	063	06	2	2	3	00	05
Kyrkslätt se 257							
312 Kyyjärvi	136	13	4	2	3	00	10
315 Kälviä - Kelviä	162	16	4	2	3	44	12
316 Kärkölä	071	07	2	1	3	20	04
317 Kärsämäki	176	17	5	4	3	00	13
318 Kökar	212	21	6	6	3	52	02
319 Köyliö - Kjøulo	042	04	2	2	3	10	03
320 Kemijärvi	194	19	5	5	2	51	15
398 Lahti - Lahtis	071	07	2	1	1	20	04
Lahtis se 398							

Kunta	Seutu- kunta	Maa- kunta	Suur- alue	Lääni	Kunta- ryhmä	Työssä- käynti- alue	Työvoima- ja elinkeino- keskus
Kommun	Ekonomisk region	Land- skap	Stor- område	Län	Kommun- grupp	Pendlings- område	Arbetskrafts- och närings- central
Municipality	Sub- regional unit	Region	Major region	Pro- vince	Municipal group	Travel-to- work area	Employment and Economic Development Centre

Laihela se 399

399	Laihela - Laihela	151	15	4	2	2	41	12
400	Laitila	024	02	2	2	2	00	02
401	Lammi	051	05	2	1	3	00	04

Lapinjärvi ks. 407

402	Lapinlahti	111	11	3	3	3	00	08
403	Lappajärvi	146	14	4	2	3	00	11
405	Lappeenranta - Villmanstrand	091	09	2	1	1	23	06
406	Lappi	041	04	2	2	3	10	03

Lappo se 408

Lapträsk se 407

407	Lapinjärvi - Lapträsk	202	20	1	1	3	00	01
408	Lapua - Lappo	145	14	4	2	2	00	11

Larsmo se 440

410	Laukaa	131	13	4	2	2	34	10
413	Lavia	044	04	2	2	3	00	03
414	Lehtimäki	144	14	4	2	3	00	11
415	Leivonmäki	132	13	4	2	3	00	10
416	Lemi	092	09	2	1	3	23	06
417	Lemland	211	21	6	6	3	52	02
418	Lempäälä	064	06	2	2	2	16	05
419	Lemu	023	02	2	2	3	05	02
420	Leppävirta	114	11	3	3	3	30	08
421	Lestijärvi	161	16	4	2	3	00	12
422	Lieksa	125	12	3	3	2	00	09
423	Lieto - Lundo	023	02	2	2	2	05	02

Kunta	Seutu- kunta	Maa- kunta	Suur- alue	Lääni	Kunta- ryhmä	Työssä- käynti- alue	Työvoima- ja elinkeino- keskus
Kommun	Ekonomisk region	Land- skap	Stor- område	Län	Kommun- grupp	Pendlings- område	Arbetskrafts- och närings- central
Municipality	Sub- regional unit	Region	Major region	Pro- vince	Munici- pal group	Travel-to- work area	Employment and Economic Development Centre
424 Lijjendal Lillkyro se 942 Limingo se 425	202	20	1	1	3	04	01
425 Liminka - Limingo	172	17	5	4	3	45	13
426 Liperi Lochteå se 429 Lohja ks. 444	122	12	3	3	3	31	09
429 Lohtaja - Lochteå	162	16	4	2	3	44	12
430 Loimaa Loimaa kommun se 431	025	02	2	2	1	07	02
431 Loimaan kunta - Loimaa kommun Lojo se 444	025	02	2	2	3	07	02
433 Loppi	052	05	2	1	3	14	04
434 Loviisa - Lovisa Lovisa se 434	202	20	1	1	1	04	01
435 Luhanka	132	13	4	2	3	00	10
436 Lumijoki	172	17	5	4	3	45	13
438 Lumparland Lundo se 423	211	21	6	6	3	52	02
439 Luopioinen	062	06	2	2	3	00	05
440 Luoto - Larsmo	154	15	4	2	3	43	12
441 Luumäki	092	09	2	1	3	00	06
442 Luvia	043	04	2	2	3	08	03
443 Längelmäki	065	06	2	2	3	00	05
444 Lohja - Lojo	012	01	1	1	1	02	01
475 Maalahti - Malax	152	15	4	2	3	41	12

Kunta	Seutu- kunta	Maa- kunta	Suur- alue	Lääni	Kunta- ryhmä	Työssä- käynti- alue	Työvoima- ja elinkeino- keskus
Kommun	Ekonomisk region	Land- skap	Stor- område	Län	Kommun- grupp	Pendlings- område	Arbetskrafts- och närings- central
Municipality	Sub- regional unit	Region	Major region	Pro- vince	Munici- pal group	Travel-to- work area	Employment and Economic Development Centre
476 Maaninka	111	11	3	3	3	28	08
478 Maarianhamina - Mariehamn	211	21	6	6	1	52	02
479 Maksamaa - Maxmo Malax se 475 Mariehamn se 478	152	15	4	2	3	41	12
480 Marttila	025	02	2	2	3	05	02
481 Masku Maxmo se 479	023	02	2	2	3	05	02
482 Mellilä	025	02	2	2	3	07	02
483 Merijärvi	177	17	5	4	3	46	13
484 Merikarvia - Sastmola	044	04	2	2	3	00	03
485 Merimasku	023	02	2	2	3	05	02
489 Miehikkälä	082	08	2	1	3	00	06
490 Mietoinen	024	02	2	2	3	05	02
491 Mikkeli - S:t Michel	101	10	3	3	1	25	07
492 Mikkelin mlk - S:t Michels lk	101	10	3	3	3	25	07
493 Mouhijärvi	068	06	2	2	3	16	05
494 Muhos	171	17	5	4	2	45	13
495 Multia	133	13	4	2	3	37	10
498 Muonio	196	19	5	5	3	00	15
499 Mustasaari - Korsholm	152	15	4	2	2	41	12
500 Muurame	131	13	4	2	2	34	10
501 Muurla	022	02	2	2	3	06	02
503 Mynämäki	024	02	2	2	3	05	02
504 Myrskylä - Mörskom	202	20	1	1	3	00	01

Kunta	Seutu- kunta	Maa- kunta	Suur- alue	Lääni	Kunta- ryhmä	Työssä- käynti- alue	Työvoima- ja elinkeino- keskus
Kommun	Ekonomisk region	Land- skap	Stor- område	Län	Kommun- grupp	Pendlings- område	Arbetskrafts- och närings- central
Municipality	Sub- regional unit	Region	Major region	Pro- vince	Munici- pal group	Travel-to- work area	Employment and Economic Development Centre
505 Mäntsälä	011	01	1	1	2	01	01
506 Mänttä	066	06	2	2	1	18	05
507 Mäntyharju	101	10	3	3	2	00	07
Mörskom se 504							
529 Naantali - Nådendal	023	02	2	2	1	05	02
Nagu se 533							
531 Nakkila	043	04	2	2	2	08	03
532 Nastola	071	07	2	1	2	20	04
533 Nauvo - Nagu	021	02	2	2	3	00	02
534 Nilsjä	113	11	3	3	3	00	08
535 Nivala	176	17	5	4	2	00	13
536 Nokia	064	06	2	2	1	16	05
537 Noormarkku - Norrmark	043	04	2	2	2	08	03
Norrmark se 537							
538 Nousiainen - Nousis	023	02	2	2	3	05	02
Nousis se 538							
540 Nummi-Pusula	012	01	1	1	3	02	01
541 Nurmes	125	12	3	3	2	33	09
543 Nurmijärvi	011	01	1	1	2	01	01
544 Nurmo	142	14	4	2	2	38	11
Nykarleby se 893							
Nyslott se 740							
Nystad se 895							
Nådendal se 529							
Närpes se 545							
545 Närpiö - Närpes	153	15	4	2	3	00	12
559 Oravainen - Oravais	152	15	4	2	3	00	12

Kunta	Seutu- kunta	Maa- kunta	Suur- alue	Lääni	Kunta- ryhmä	Työssä- käynti- alue	Työvoima- ja elinkeino- keskus
Kommun	Ekonomisk region	Land- skap	Stor- område	Län	Kommun- grupp	Pendlings- område	Arbetskrafts- och närings- central
Municipality	Sub- regional unit	Region	Major region	Pro- vince	Muni- cipal group	Travel-to- work area	Employment and Economic Development Centre

Oravais se 559

560	Orimattila	071	07	2	1	2	20	04
561	Oripää	025	02	2	2	3	00	02
562	Orivesi	065	06	2	2	2	16	05
563	Oulainen	177	17	5	4	2	00	13
564	Oulu - Uleåborg	171	17	5	4	1	45	13
567	Oulunsalo	171	17	5	4	1	45	13

Outokumpu ks. 309

573	Parainen - Pargas	021	02	2	2	2	05	02
576	Padasjoki	071	07	2	1	3	00	04
577	Paimio - Pemar	023	02	2	2	2	05	02
578	Paltamo	182	18	3	4	3	48	14

Parainen ks. 573

Pargas se 573

580	Parikkala	094	09	2	1	3	00	06
581	Parkano	061	06	2	2	2	17	05
582	Pattijoki	174	17	5	4	2	46	13

Pedersöre ks. 599

583	Pelkosenniemi	194	19	5	5	3	51	15
-----	---------------	-----	----	---	---	---	----	----

Pello ks. 854

Pemar se 577

584	Perho	161	16	4	2	3	00	12
585	Pernaja - Pernå	202	20	1	1	3	00	01
586	Perniö - Bjärnä	022	02	2	2	3	06	02

Pernå se 585

587	Pertteli	022	02	2	2	3	06	02
588	Pertunmaa	101	10	3	3	3	00	07
589	Peräseinäjoki	143	14	4	2	3	38	11

Kunta	Seutu- kunta	Maa- kunta	Suur- alue	Lääni	Kunta- ryhmä	Työssä- käynti- alue	Työvoima- ja elinkeino- keskus
Kommun	Ekonomisk region	Land- skap	Stor- område	Län	Kommun- grupp	Pendlings- område	Arbetskrafts- och närings- central
Municipality	Sub- regional unit	Region	Major region	Pro- vince	Municipal group	Travel-to- work area	Employment and Economic Development Centre
592 Petäjavesi	133	13	4	2	3	34	10
593 Pieksämäki	105	10	3	3	1	27	07
594 Pieksämäen mlk - Pieksämäki lk	105	10	3	3	3	27	07
Pieksämäki ks. 593							
Pieksämäki lk se 594							
595 Pielavesi	111	11	3	3	3	00	08
598 Pietarsaari - Jakobstad	154	15	4	2	1	43	12
599 Pedersöre	154	15	4	2	3	43	12
601 Pihtipudas	137	13	4	2	3	00	10
602 Piikkiö - Pikis	023	02	2	2	2	05	02
603 Piippola	175	17	5	4	3	00	13
Pikis se 602							
604 Pirkkala - Birkkala	064	06	2	2	1	16	05
606 Pohja - Pojo	013	01	1	1	3	03	01
Pojo se 606							
607 Polvijärvi	121	12	3	3	3	31	09
608 Pomarkku - Påmark	043	04	2	2	3	08	03
609 Pori - Björneborg	043	04	2	2	1	08	03
611 Pornainen - Borgnäs	011	01	1	1	3	01	01
Porvoo ks. 638							
614 Posio	194	19	5	5	3	00	15
615 Pudasjärvi	178	17	5	4	3	00	13
616 Pukkila	202	20	1	1	3	00	01
617 Pulkkila	175	17	5	4	3	00	13
618 Punkaharju	103	10	3	3	3	00	07
619 Punkalaidun	042	04	2	2	3	00	03

Kunta	Seutu- kunta	Maa- kunta	Suur- alue	Lääni	Kunta- ryhmä	Työssä- käynti- alue	Työvoima- ja elinkeino- keskus
Kommun	Ekonomisk region	Land- skap	Stor- område	Län	Kommun- grupp	Pendlings- område	Arbetskrafts- och närings- central
Municipality	Sub- regional unit	Region	Major region	Pro- vince	Munici- pal group	Travel-to- work area	Employment and Economic Development Centre
620 Puolanka	181	18	3	4	3	00	14
623 Puumala	102	10	3	3	3	00	07
624 Pyhtää - Pyttis	082	08	2	1	3	22	06
625 Pyhäjoki	174	17	5	4	3	46	13
626 Pyhäjärvi	176	17	5	4	3	00	13
630 Pyhäntä	175	17	5	4	3	00	13
631 Pyhärinta	024	02	2	2	3	10	02
632 Pyhäselkä	122	12	3	3	3	31	09
633 Pylkönmäki	136	13	4	2	3	00	10
Pyttis se 624							
Päämark se 608							
635 Pälkäne	062	06	2	2	3	16	05
636 Pöytyä	025	02	2	2	3	05	02
638 Porvoo - Borgå	201	20	1	1	1	01	01
678 Raahe - Brahestad	174	17	5	4	1	46	13
680 Raisio - Reso	023	02	2	2	1	05	02
681 Rantasalmi	102	10	3	3	3	00	07
682 Rantsila	172	17	5	4	3	00	13
683 Ranua	191	19	5	5	3	00	15
684 Rauma - Raumo	041	04	2	2	1	10	03
Raumo se 684							
686 Rautalampi	115	11	3	3	3	00	08
687 Rautavaara	113	11	3	3	3	00	08
689 Rautjärvi	093	09	2	1	3	00	06
691 Reisjärvi	176	17	5	4	3	00	13
692 Renko	051	05	2	1	3	13	04
Reso se 680							
694 Riihimäki	052	05	2	1	1	14	04

Kunta	Seutu- kunta	Maa- kunta	Suur- alue	Lääni	Kunta- ryhmä	Työssä- käynti- alue	Työvoima- ja elinkeino- keskus
Kommun	Ekonomisk region	Land- skap	Stor- område	Län	Kommun- grupp	Pendlings- område	Arbetskrafts- och närings- central
Municipality	Sub- regional unit	Region	Major region	Pro- vince	Municipal group	Travel-to- work area	Employment and Economic Development Centre

Rimito se 705								
696	Ristiina	101	10	3	3	3	25	07
697	Ristijärvi	182	18	3	4	3	00	14
698	Rovaniemi	191	19	5	5	1	49	15
699	Rovaniemen mlk - Rovaniemi lk	191	19	5	5	2	49	15
Rovaniemi ks. 698								
Rovaniemi lk se 699								
700	Ruokolahti	093	09	2	1	3	24	06
701	Ruotsinpyhtää - Strömfors	202	20	1	1	3	04	01
702	Ruovesi	067	06	2	2	3	00	05
704	Rusko	023	02	2	2	3	05	02
Ruukki ks. 708								
705	Rymättylä - Rimito	023	02	2	2	3	05	02
707	Rääkkylä	124	12	3	3	3	00	09
S:t Karins se 202								
S:t Michel se 491								
S:t Michels lk se 492								
708	Ruukki	174	17	5	4	3	46	13
728	Saari	094	09	2	1	3	00	06
729	Saarijärvi	136	13	4	2	3	00	10
Sagu se 738								
730	Sahalahti	062	06	2	2	3	16	05
732	Salla	194	19	5	5	3	00	15
734	Salo	022	02	2	2	1	06	02
736	Saltvik	211	21	6	6	3	52	02
737	Sammatti	012	01	1	1	3	02	01

Kunta	Seutu- kunta	Maa- kunta	Suur- alue	Lääni	Kunta- ryhmä	Työssä- käynti- alue	Työvoima- ja elinkelo- keskus
Kommun	Ekonomisk region	Land- skap	Stor- område	Län	Kommun- grupp	Pendings- område	Arbetskrafts- och närings- central
Municipality	Sub- regional unit	Region	Major region	Pro- vince	Municipal group	Travel-to- work area	Employment and Economic Development Centre

Sastmola se 484

738 Sauvo - Sagu	023	02	2	2	3	05	02
739 Savitaipale	092	09	2	1	3	23	06
740 Savonlinna - Nyslott	103	10	3	3	1	26	07
741 Savonranta	103	10	3	3	3	00	07
742 Savukoski	194	19	5	5	3	00	15
743 Seinäjoki	142	14	4	2	1	38	11

Sibbo se 753

746 Sievi	177	17	5	4	3	00	13
747 Siikainen	044	04	2	2	3	00	03
748 Siikajoki	174	17	5	4	3	46	13
749 Siilinjärvi	112	11	3	3	2	28	08
751 Simo	192	19	5	5	3	50	15
753 Sipoo - Sibbo	201	20	1	1	2	01	01
754 Anjalankoski	081	08	2	1	2	21	06
755 Siuntio - Sjundeå	011	01	1	1	3	01	01

Sjundeå se 755

758 Sodankylä	197	19	5	5	3	00	15
759 Soini	144	14	4	2	3	00	11
761 Somero	022	02	2	2	3	00	02
762 Sonkajärvi	111	11	3	3	3	29	08
765 Sotkamo	182	18	3	4	3	48	14
766 Sottunga	212	21	6	6	3	52	02

Storkyro se 152

Storå se 151

Strömfors se 701

768 Sulkava	102	10	3	3	3	00	07
-------------	-----	----	---	---	---	----	----

Kunta	Seutu- kunta	Maa- kunta	Suur- alue	Lääni	Kunta- ryhmä	Työssä- käynti- alue	Työvoima- ja elinkeino- keskus
Kommun	Ekonomisk region	Land- skap	Stor- område	Län	Kommun- grupp	Pendlings- område	Arbetskrafts- och närings- central
Municipality	Sub- regional unit	Region	Major region	Pro- vince	Municipal group	Travel-to- work area	Employment and Economic Development Centre
770 Sumiainen	135	13	4	2	3	00	10
771 Sund	211	21	6	6	3	52	02
772 Suodenniemi	068	06	2	2	3	00	05
774 Suolahti	135	13	4	2	1	35	10
775 Suomenniemi	092	09	2	1	3	00	06
776 Suomusjärvi	022	02	2	2	3	06	02
777 Suomussalmi	181	18	3	4	3	00	14
778 Suonenjoki	115	11	3	3	2	00	08
781 Sysmä	072	07	2	1	3	00	04
783 Säkyä	042	04	2	2	3	10	03
784 Särkisalo - Finby	022	02	2	2	3	06	02
785 Vaala	181	18	3	4	3	00	14
831 Taipalsaari	092	09	2	1	3	23	06
832 Taivalkoski	178	17	5	4	3	00	13
833 Taivassalo - Tövsala	024	02	2	2	3	05	02
834 Tammela	053	05	2	1	3	15	04
Tammerfors se 837							
835 Tammisaari - Ekenäs	013	01	1	1	2	03	01
837 Tampere - Tammerfors	064	06	2	2	1	16	05
838 Tarvasjoki	025	02	2	2	3	05	02
Tavastehus se 109							
Tavastkyro se 108							
841 Temmes	172	17	5	4	3	45	13
844 Tervo	115	11	3	3	3	00	08
845 Tervola	192	19	5	5	3	00	15
846 Teuva - Östermark	141	14	4	2	3	00	11
848 Tohmajärvi	124	12	3	3	3	32	09

Kunta	Seutu- kunta	Maa- kunta	Suur- alue	Lääni	Kunta- ryhmä	Työssä- käynti- alue	Työvoima- ja elinkelo- keskus
Kommun	Ekonomisk region	Land- skap	Stor- område	Län	Kommun- grupp	Pendlings- område	Arbetskrafts- och närings- central
Municipality	Sub- regional unit	Region	Major region	Pro- vince	Munici- pal group	Travel-to- work area	Employment and Economic Development Centre
849 Toholampi Toijala ks. 864	161	16	4	2	3	00	12
850 Toivakka Torneå se 851	132	13	4	2	3	34	10
851 Tornio - Torneå Träskända se 186	192	19	5	5	1	00	15
853 Turku - Åbo Tusby se 858	023	02	2	2	1	05	02
854 Pello	193	19	5	5	3	00	15
855 Tuulos	051	05	2	1	3	13	04
856 Tuupovaara	123	12	3	3	3	00	09
857 Tuusniemi	113	11	3	3	3	00	08
858 Tuusula - Tusby	011	01	1	1	1	01	01
859 Tyrnävä Tövsala se 833	172	17	5	4	3	45	13
863 Töysä Uleåborg se 564	144	14	4	2	3	39	11
864 Toijala	063	06	2	2	1	00	05
885 Ullava	161	16	4	2	3	00	12
886 Ulvila - Ulvsby Ulvsby se 886	043	04	2	2	1	08	03
887 Urjala	063	06	2	2	3	00	05
889 Utajärvi	173	17	5	4	3	00	13
890 Utsjoki	197	19	5	5	3	00	15
891 Uukuniemi	094	09	2	1	3	00	06
892 Uurainen	133	13	4	2	3	34	10
893 Uusikaarlepyy - Nykarleby	154	15	4	2	3	00	12

Kunta	Seutu- kunta	Maa- kunta	Suur- alue	Lääni	Kunta- ryhmä	Työssä- käynti- alue	Työvoima- ja elinkeino- keskus
Kommun	Ekonomisk region	Land- skap	Stor- område	Län	Kommun- grupp	Pendlings- område	Arbetskrafts- och närings- central
Municipality	Sub- regional unit	Region	Major region	Pro- vince	Munici- pal group	Travel-to- work area	Employment and Economic Development Centre
895 Uusikaupunki - Nystad Vaala ks. 785	024	02	2	2	2	00	02
905 Vaasa - Vasa	152	15	4	2	1	41	12
906 Vahto	023	02	2	2	3	05	02
908 Valkeakoski	063	06	2	2	1	00	05
909 Valkeala	081	08	2	1	2	21	06
911 Valtimo	125	12	3	3	3	33	09
912 Vammala	068	06	2	2	2	19	05
913 Vampula Vanda se 092 Vantaa ks. 092	042	04	2	2	3	11	03
915 Varkaus	114	11	3	3	1	30	08
916 Varpaisjärvi Vasa se 905 Veckelax se 917	111	11	3	3	3	00	08
917 Vehkalahti - Veckelax	082	08	2	1	2	22	06
918 Vehmaa	024	02	2	2	3	00	02
919 Vehmersalmi	112	11	3	3	3	28	08
920 Velkua	023	02	2	2	3	05	02
921 Vesanto	115	11	3	3	3	00	08
922 Vesilahti	064	06	2	2	3	16	05
923 Västanfjärd	021	02	2	2	3	00	02
924 Veteli - Vetil Vetil se 924 Vichtis se 927	161	16	4	2	3	00	12
925 Vieremä	111	11	3	3	3	29	08

Kunta	Seutu- kunta	Maa- kunta	Suur- alue	Lääni	Kunta- ryhmä	Työssä- käynti- alue	Työvoima- ja elinkeino- keskus
Kommun	Ekonomisk region	Land- skap	Stor- område	Län	Kommun- grupp	Pendlings- område	Arbetskrafts- och närings- central
Municipality	Sub- regional unit	Region	Major region	Pro- vince	Municipal group	Travel-to- work area	Employment and Economic Development Centre
926 Vihanti	174	17	5	4	3	46	13
927 Vihti - Vichtis	012	01	1	1	2	01	01
928 Viiala	063	06	2	2	1	16	05
931 Viitasaari	137	13	4	2	3	00	10
932 Viljakkala	061	06	2	2	3	16	05
Villmanstrand se 405							
Villnäs se 017							
933 Vilppula	066	06	2	2	3	18	05
934 Vimpeli	146	14	4	2	3	00	11
Virdois se 936							
935 Virolahti	082	08	2	1	3	00	06
936 Virrat - Virdois	067	06	2	2	3	00	05
937 Virtasalmi	105	10	3	3	3	27	07
940 Vuolijoki	182	18	3	4	3	48	14
941 Vårdö	212	21	6	6	3	52	02
942 Vähäkyrö - Lillkyro	151	15	4	2	3	41	12
943 Värtsilä	124	12	3	3	3	00	09
Västanfjärd ks. 923							
Vörå se 944							
944 Vöyri - Vörå	152	15	4	2	3	41	12
971 Ylihärmä	145	14	4	2	3	40	11
972 Yli-Ii	173	17	5	4	3	45	13
973 Ylikiiminki	173	17	5	4	3	45	13
975 Ylistaro	142	14	4	2	3	38	11
976 Ylitornio - Övertorneå	193	19	5	5	3	00	15
977 Ylivieska	177	17	5	4	2	47	13
978 Ylämaa	092	09	2	1	3	23	06

Kunta	Seutu- kunta	Maa- kunta	Suur- alue	Lääni	Kunta- ryhmä	Työssä- käynti- alue	Työvoima- ja elinkeino- keskus
Kommun	Ekonomisk region	Land- skap	Stor- område	Län	Kommun- grupp	Pendlings- område	Arbetskrafts- och närings- central
Municipality	Sub- regional unit	Region	Major region	Pro- vince	Munici- pal group	Travel-to- work area	Employment and Economic Development Centre
979 Yläne	025	02	2	2	3	05	02
980 Ylöjärvi	064	06	2	2	1	16	05
981 Ypäjä	053	05	2	1	3	15	04
Åbo se 853							
988 Äetsä	068	06	2	2	3	19	05
989 Ähtäri - Etseri	144	14	4	2	3	00	11
992 Äänekoski	135	13	4	2	2	35	10
Östermark se 846							
Övertorneå se 976							

- Taulukko 10. Suomen NUTS-aluejako: kunnat suuralueittain, maakunnittain ja seutukunnittain*
- Tabell 10. NUTS-regionerna i Finland: kommunerna efter storområde, landskap och ekonomisk region*
- Table 10. NUTS regional division of Finland: municipalities by major region, region and sub-regional unit*

NUTS 1

NUTS 2 – Suuralue

NUTS 3 – Maakunta

NUTS 4 – Seutukunta

NUTS 5 - Kunta

Manner-Suomi

1 Uusimaa – Nyland – Uusimaa

01 Uusimaa – Nyland – Uusimaa

011 Helsingin seutukunta

049 Espoo-Esbo

091 Helsinki – Helsingfors

106 Hyvinkää – Hyvinge

186 Järvenpää – Träskända

235 Kauniainen – Grankulla

245 Kerava – Kervo

257 Kirkkonummi – Kyrkslätt

505 Mäntsälä

543 Nurmijärvi

611 Pornainen – Borgnäs

755 Siuntio – Sjundeå

858 Tuusula – Tusby

092 Vantaa – Vanda

012 Lohjan seutukunta

223 Karjalohja – Karislojo

224 Karkkila – Högfors

444 Lohja – Lojo

540 Nummi-Pusula

737 Sammatti

927 Vihti – Vichtis

NUTS 1

NUTS 2 – Suuralue

NUTS 3 – Maakunta

NUTS 4 – Seutukunta

NUTS 5 - Kunta

013 Tammisaaren seutukunta

078 Hanko – Hangö

149 Inkoo – Ingå

220 Karjaa – Karis

606 Pohja – Pojo

835 Tammisaari – Ekenäs

20 Itä-Uusimaa – Östra Nyland – Itä-Uusimaa

201 Porvoon seutukunta

018 Askola

638 Porvoo – Borgå

753 Sipoo – Sibbo

202 Loviisan seutukunta

407 Lapinjärvi – Lapträsk

424 Liljendal

434 Loviisa – Lovisa

504 Myrskylä – Mörskom

585 Pernaja – Pernä

616 Pukkila

701 Ruotsinpyhtää – Strömfors

2 Etelä-Suomi – Södra Finland – Southern Finland

02 Varsinais-Suomi – Egentliga Finland – Varsinais-Suomi

021 Åboland-Turunmaan seutukunta

040 Dragsfjärd

101 Houtskari – Houtskär

150 Iniö

243 Kemiö – Kimito

279 Korppoo – Korpo

533 Nauvo – Nagu

573 Parainen – Pargas

923 Västanfjärd

022 Salon seutukunta

073 Halikko

252 Kiikala

259 Kisko

308 Kuusjoki

501 Muurla

586 Perniö – Bjärnä

587 Perteli

734 Salo

761 Somero

NUTS 1

NUTS 2 – Suuralue

NUTS 3 – Maakunta

NUTS 4 – Seutukunta

NUTS 5 - Kunta

776 Suomusjärvi

784 Särkisalo – Finby

023 Turun seutukunta

017 Askainen – Villnäs

202 Kaarina – S:t Karins

419 Lemu

423 Lieto – Lundo

481 Masku

485 Merimasku

529 Naantali – Nädendal

538 Nousiainen – Nousis

577 Paimio – Pemar

602 Piikkiö – Pikis

680 Raisio – Reso

704 Rusko

705 Rymättylä – Rimito

738 Sauvo – Sagu

853 Turku – Åbo

906 Vahto

920 Velkua

024 Vakka-Suomen seutukunta

304 Kustavi – Gustavs

400 Laitila

490 Mietoinen

503 Mynämäki

631 Pyhäranta

833 Taivassalo – Tövsala

895 Uusikaupunki – Nystad

918 Vehmaa

025 Loimaan seutukunta

006 Alastaro

019 Aura

219 Karinainen

284 Koski Tl

430 Loimaa

431 Loimaan kunta – Loimaa kommun

480 Marttila

482 Mellilä

561 Oripää

636 Pöytyä

838 Tarvasjoki

979 Yläne

NUTS 1

NUTS 2 – Suuralue

NUTS 3 – Maakunta

NUTS 4 – Seutukunta

NUTS 5 - Kunta

04 Satakunta – Satakunta – Satakunta

041 Rauman seutukunta

050 Eura

051 Eurajoki – Euraåminne

262 Kiukainen

266 Kodisjoki

406 Lappi

684 Rauma – Raumo

042 Kaakkois-Satakunnan seutukunta

102 Huittinen

271 Kokemäki – Kumo

319 Köyliö – Kjulo

619 Punkalaidun

783 Säkylä

913 Vampula

043 Porin seutukunta

079 Harjavalta

293 Kullaa

442 Luvia

531 Nakkila

537 Noormarkku – Norrmark

608 Pomarkku – Påmark

609 Pori – Björneborg

886 Ulvila – Ulvsby

044 Pohjois-Satakunnan seutukunta

099 Honkajoki

181 Jämijärvi

214 Kankaanpää

230 Karvia

254 Kiikoinen

413 Lavia

484 Merikarvia – Sastmola

747 Siikainen

05 Kanta-Häme – Egentliga Tavastland – Kanta-Häme

051 Hämeenlinnan seutukunta

082 Hattula

083 Hauho

109 Hämeenlinna – Tavastehus

165 Janakkala

210 Kalvola

NUTS 1

NUTS 2 – Suuralue

NUTS 3 – Maakunta

NUTS 4 – Seutukunta

NUTS 5 - Kunta

401 Lammi

692 Renko

855 Tuulos

052 Riihimäen seutukunta

086 Hausjärvi

433 Loppi

694 Riihimäki

053 Forssan seutukunta

061 Forssa

103 Humpila

169 Jokioinen – Jockis

834 Tammela

981 Ypäjä

06 Pirkanmaa – Birkaland – Pirkanmaa

061 Luoteis-Pirkanmaan seutukunta

108 Hämeenkyrö – Tavastkyro

143 Ikaalinen – Ikaalis

250 Kihniö

581 Parkano

932 Viljakkala

062 Kaakkois-Pirkanmaan seutukunta

289 Kuhmalahdi

439 Luopioinen

635 Pälkäne

730 Sahalahti

063 Etelä-Pirkanmaan seutukunta

310 Kylmäkoski

864 Toijala

887 Urjala

908 Valkeakoski

928 Viiala

064 Tampereen seutukunta

211 Kangasala

418 Lempäälä

536 Nokia

604 Pirkkala – Birkala

837 Tampere – Tammerfors

922 Vesilahti

980 Ylöjärvi

NUTS 1**NUTS 2 – Suuralue****NUTS 3 – Maakunta****NUTS 4 – Seutukunta****NUTS 5 - Kunta**

065 Itä-Pirkanmaan seutukunta*177 Juupajoki**443 Längelmäki**562 Orivesi***066 Koillis-Pirkanmaan seutukunta***299 Kuorevesi**506 Mänttä**933 Vilppula***067 Pohjois-Pirkanmaan seutukunta***303 Kuru**702 Ruovesi**936 Virrat – Virdois***068 Lounais-Pirkanmaan seutukunta***493 Mouhijärvi**772 Suodenniemi**912 Vammala**988 Äetsä***07 Päijät-Häme – Päijänne-Tavastland – Päijät-Häme****071 Lahden seutukunta***015 Artjärvi – Artsjö**016 Asikkala**098 Hollola**283 Hämeenkoski**316 Kärkölä**398 Lahti – Lahtis**532 Nastola**560 Orimattila**576 Padasjoki***072 Itä-Hämeen seutukunta***081 Hartola**111 Heinola**781 Sysmä***08 Kymenlaakso – Kymmenedalen – Kymenlaakso****081 Kouvolan seutukunta***754 Anjalankoski**044 Elimäki**142 Iitti**163 Jaala**286 Kouvola*

NUTS 1

NUTS 2 – Suuralue

NUTS 3 – Maakunta

NUTS 4 – Seutukunta

NUTS 5 - Kunta

306 Kuusankoski

909 Valkeala

082 Kotkan-Haminan seutukunta

075 Hamina – Fredrikshamn

285 Kotka

489 Miehikkälä

624 Pyhtää – Pyttis

917 Vehkalahti – Veckelax

935 Virolahti

09 Etelä-Karjala – Södra Karelen – South Karelia

091 Lappeenrannan seutukunta

173 Joutseno

405 Lappeenranta – Villmanstrand

092 Länsi-Saimaan seutukunta

416 Lemi

441 Luumäki

739 Savitaipale

775 Suomenniemi

831 Taipalsaari

978 Ylämaa

093 Imatran seutukunta

153 Imatra

689 Rautjärvi

700 Ruokolahti

094 Kärkikuntien seutukunta

580 Parikkala

728 Saari

891 Uukuniemi

3 Itä-Suomi – Östra Finland – Eastern Finland

10 Etelä-Savo – Södra Savolax – Etelä-Savo

101 Mikkelin seutukunta

014 Anttola

097 Hirvensalmi

213 Kangasniemi

491 Mikkelin – S:t Michel

492 Mikkelin mlk – S:t Michels lk

507 Mäntyharju

588 Pertunmaa

696 Ristiina

NUTS 1

NUTS 2 – Suuralue

NUTS 3 – Maakunta

NUTS 4 – Seutukunta

NUTS 5 - Kunta

102 Juvan seutukunta

178 Juva
623 Puumala
681 Rantasalmi
768 Sulkava

103 Savonlinnan seutukunta

046 Enonkoski
246 Kerimäki
618 Punkaharju
740 Savonlinna – Nyslott
741 Savonranta

104 Joroisten seutukunta

090 Heinävesi
171 Joroinen – Jorois
212 Kangaslampi

105 Pieksämäen seutukunta

085 Haukivuori
184 Jäppilä
594 Pieksämäen mlk – Pieksämäki lk
593 Pieksämäki
937 Virtasalmi

11 Pohjois-Savo – Norra Savolax – Pohjois-Savo

111 Ylä-Savon seutukunta

140 Iisalmi – Idensalmi
239 Keitele
263 Kiuruvesi
402 Lapinlahti
476 Maaninka
595 Pielavesi
762 Sonkajärvi
916 Varpaisjärvi
925 Vieremä

112 Kuopion seutukunta

297 Kuopio
749 Siilinjärvi
919 Vehmersalmi

113 Koillis-Savon seutukunta

174 Juankoski
204 Kaavi
534 Nilsinä

NUTS 1

NUTS 2 – Suuralue

NUTS 3 – Maakunta

NUTS 4 – Seutukunta

NUTS 5 - Kunta

687 Rautavaara

857 Tuusniemi

114 Varkauden seutukunta

420 Leppävirta

915 Varkaus

115 Sisä-Savon seutukunta

227 Karttula

686 Rautalampi

778 Suonerijoki

844 Tervo

921 Vesanto

12 Pohjois-Karjala – Norra Karelen – North Karelia

121 Outokummun seutukunta

309 Outokumpu

607 Polvijärvi

122 Joensuun seutukunta

045 Eno

167 Joensuu

251 Kiihtelysvaara

276 Kontiolahti

426 Liperi

632 Pyhäselkä

123 Ilomantsin seutukunta

146 Ilomantsi – Ilomants

856 Tuupovaara

124 Keski-Karjalan seutukunta

248 Kesälahti

260 Kitee

707 Rääkkylä

848 Tohmajärvi

943 Värtsilä

125 Pielisen Karjalan seutukunta

176 Juuka

422 Lieksa

541 Nurmes

911 Valtimo

NUTS 1

NUTS 2 – Suuralue

NUTS 3 – Maakunta

NUTS 4 – Seutukunta

NUTS 5 - Kunta

18 Kainuu – Kajanaland – Kainuu

181 Kehys-Kainuun seutukunta

105 Hyrynsalmi

290 Kuhmo

620 Puolanka

777 Suomussalmi

785 Vaala

182 Kajaanin seutukunta

205 Kajaani – Kajana

578 Paltamo

697 Ristijärvi

765 Sotkamo

940 Vuolijoki

4 Väli-Suomi – Mellanfinland – Mid-Finland

13 Keski-Suomi – Mellersta Finland – Central Finland

131 Jyväskylän seutukunta

179 Jyväskylä

180 Jyväskylän mlk – Jyväskylä lk

410 Laukaa

500 Muurame

132 Kaakkoisen Keski-Suomen seutukunta

077 Hankasalmi

172 Joutsa

415 Leivonmäki

435 Luhanka

850 Toivakka

133 Keuruun seutukunta

249 Keuruu

495 Multia

592 Petäjävesi

892 Uurainen

134 Jämsän seutukunta

182 Jämsä

183 Jämsänkoski

277 Korpilahti

291 Kuhmoinen

135 Äänekosken seutukunta

275 Konnevesi

770 Sumiainen

NUTS 1

NUTS 2 – Suuralue

NUTS 3 – Maakunta

NUTS 4 – Seutukunta

NUTS 5 - Kunta

774 Suolahti

992 Äänekoski

136 Saarijärven seutukunta

216 Kannonkoski

226 Karstula

265 Kivijärvi

312 Kyyjärvi

633 Pylkönmäki

729 Saarijärvi

137 Viitasaaren seutukunta

256 Kinnula

601 Pihtipudas

931 Viitasaari

14 Etelä-Pohjanmaa – Södra Österbotten – South Ostrobothnia

141 Suupohjan seutukunta

151 Isojoki – Storå

175 Jurva

218 Karijoki – Bötom

232 Kauhajoki

846 Teuva – Östermark

142 Pohjoisten seinänaapurien seutukunta

145 Ilmajoki

544 Nurmo

743 Seinäjoki

975 Ylistaro

143 Eteläisten seinänaapurien seutukunta

164 Jalasjärvi

301 Kurikka

589 Peräseinäjoki

144 Kuusiokuntien seutukunta

010 Alavus

300 Kuortane

414 Lehtimäki

759 Soini

863 Töysä

989 Ähtäri – Etseri

145 Härmänmaan seutukunta

004 Alahärmä

233 Kauhava

NUTS 1

NUTS 2 – Suuralue

NUTS 3 – Maakunta

NUTS 4 – Seutukunta

NUTS 5 - Kunta

408 Lapua – Lappo

971 Ylihärmä

146 Järviseudun seutukunta

005 Alajärvi

052 Evijärvi

281 Korttesjärvi

403 Lappajärvi

934 Vimpeli

15 Pohjanmaa – Österbotten – Ostrobothnia

151 Kyrönmaan seutukunta

152 Isokyrö – Storkyro

399 Laihia – Laihela

942 Vähäkyrö – Lillkyro

152 Vaasan seutukunta

280 Korsnäs

475 Maalahti – Malax

479 Maksamaa – Maxmo

499 Mustasaari – Korsholm

559 Oravainen – Oravals

905 Vaasa – Vasa

944 Vöyri – Vörå

153 Sydösterbottens kustregion

231 Kaskinen – Kaskö

287 Kristiinankaupunki – Kristinestad

545 Närpiö – Närpes

154 Jakobstadsregionen

288 Kruunupyy – Kronoby

440 Luoto – Larsmo

599 Pedersören kunta – Pedersöre

598 Pietarsaari – Jakobstad

893 Uusikaarlepyy – Nykarleby

16 Keski-Pohjanmaa – Mellersta Österbotten – Central Ostrobothnia

161 Kaustisen seutukunta

074 Halsua

236 Kaustinen – Kaustby

421 Lestijärvi

584 Perho

849 Toholampi

NUTS 1

NUTS 2 – Suuralue

NUTS 3 – Maakunta

NUTS 4 – Seutukunta

NUTS 5 - Kunta

885 Ullava

924 Veteli – Vetil

162 Kokkolan seutukunta

095 Himanka

217 Kannus

272 Kokkola – Karleby

315 Kälviä – Kelviä

429 Lohtaja – Lochteå

5 Pohjois-Suomi – Norra Finland – Northern Finland

17 Pohjois-Pohjanmaa – Norra Österbotten – North
Ostrobothnia

171 Oulun seutukunta

072 Hailuoto – Karlö

084 Haukipudas

244 Kempele

255 Kiiminki

494 Muhos

564 Oulu – Uleåborg

567 Oulunsalo

172 Lakeuden seutukunta

425 Liminka – Limingo

436 Lumijoki

682 Rantsila

841 Temmes

859 Tyrnävä

173 Iin seutukunta

139 Ii

292 Kuivaniemi

889 Utajärvi

972 Yli-Ii

973 Ylikiiminki

174 Raahen seutukunta

582 Pattijoki

625 Pyhäjoki

678 Raaha – Brahestad

708 Ruukki

748 Siikajoki

926 Vihanti

NUTS 1

NUTS 2 – Suuralue

NUTS 3 – Maakunta

NUTS 4 – Seutukunta

NUTS 5 - Kunta

175 Siikalatvan seutukunta

247 Kestilä
603 Piippola
617 Pulkkila
630 Pyhäntä

176 Nivala-Haapajärven seutukunta

069 Haapajärvi
071 Haapavesi
317 Kärsämäki
535 Nivala
626 Pyhäjärvi
691 Reisjärvi

177 Ylivieskan seutukunta

009 Alavieska
208 Kalajoki
483 Merijärvi
563 Oulainen
746 Sievi
977 Ylivieska

178 Koillismaan seutukunta

305 Kuusamo
615 Pudasjärvi
832 Taivalkoski

19 Lappi – Lappland – Lapland

191 Rovaniemen seutukunta

683 Ranua
699 Rovaniemen mlk – Rovaniemi lk
698 Rovaniemi

192 Kemi-Tornion seutukunta

240 Kemi
241 Keminmaa
751 Simo
845 Tervola
851 Tornio – Torneå

193 Torniolaakson seutukunta

854 Pello
976 Ylitornio – Övertorneå

194 Koillis-Lapin seutukunta

320 Kemijärvi
583 Pelkosenniemi

NUTS 1

NUTS 2 – Suuralue

NUTS 3 – Maakunta

NUTS 4 – Seutukunta

NUTS 5 - Kunta

614 Posio

732 Salla

742 Savukoski

196 Tunturi-Lapin seutukunta

047 Enontekiö – Enontekis

261 Kittilä

273 Kolari

498 Muonio

197 Pohjois-Lapin seutukunta

148 Inari – Enare

758 Sodankylä

890 Utsjoki

Ahvenanmaa

6 Ahvenanmaa – Åland – Åland

21 Ahvenanmaa – Åland – Åland

211 Mariehamns regionkommun

043 Eckerö

060 Finström

065 Geta

076 Hammarland

170 Jomala

417 Lemland

438 Lumparland

478 Maarianhamina – Mariehamn

736 Saltvik

771 Sund

212 Föglö regionkommun

035 Brändö

062 Föglö

295 Kumlinge

318 Kökar

766 Sottunga

941 Vårdö

Taulukko 11. Kunnat maakunnan ja tilastollisen kuntaryhmytyksen mukaan

Tabell 11. Kommunerna efter landskap och statistisk kommungruppering

Table 11. Municipalities by region and statistical grouping of municipalities

Maakunta – Landskap – Region
Kuntaryhmä – Kommungrupp
Municipal group
*Kunnat – Kommunerna
Municipalities*

Maakunta – Landskap – Region
Kuntaryhmä – Kommungrupp
Municipal group
*Kunnat – Kommunerna
Municipalities*

01 Uusimaa – Nyland – Uusimaa

Kaupunkimaiset kunnat –
Urbana kommuner –
Urban municipalities
049 Espoo – Esbo
078 Hanko – Hangö
091 Helsinki – Helsingfors
106 Hyvinkää – Hyvinge
186 Järvenpää – Träskända
235 Kauniainen – Grankulla
245 Kerava – Kervo
444 Lohja – Lojo
858 Tuusula – Tusby
092 Vantaa – Vanda

Taajaan asutut kunnat –
Tätortskommuner –
Semi-urban municipalities
220 Karjaa – Karis
224 Karkkila – Högfors
257 Kirkkonummi – Kyrkslätt
505 Mäntsälä
543 Nurmijärvi
835 Tammisaari – Ekenäs
927 Vihti – Vichtis

Maaseutumaiset kunnat –
Landsbygdskommuner –
Rural municipalities
149 Inkoö – Ingå
223 Karjalohja – Karislojo
540 Nummi-Pusula
606 Pohja – Pojo
611 Pornainen – Borgnäs
737 Sammatti
755 Siuntio – Sjundeå

**20 Itä-Uusimaa – Östra Nyland –
Itä-Uusimaa**

Kaupunkimaiset kunnat –
Urbana kommuner –
Urban municipalities
434 Loviisa – Lovisa
638 Porvoo – Borgå

Taajaan asutut kunnat –
Tätortskommuner –
Semi-urban municipalities
753 Sipoo – Sibbo

Maaseutumaiset kunnat –
Landsbygdskommuner –
Rural municipalities
018 Askola
407 Lapinjärvi – Lappträsk

Maakunta – Landskap – Region

Kuntaryhmä – Kommungrupp

Municipal group

*Kunnat – Kommunerna**Municipalities*

424 Lijendal

504 Myrskylä – Mörskom

585 Pernaja – Pernå

616 Pukkila

701 Ruotsinpyhtää – Strömfors

02 Varsinais-Suomi – Egentliga

Finland – Varsinais-Suomi

Kaupunkimaiset kunnat –

Urbana kommuner –

Urban municipalities

202 Kaarina – S:t Karins

430 Loimaa

529 Naantali – Nådendal

680 Raisio – Reso

734 Salo

853 Turku – Åbo

Taaajaan asutut kunnat –

Tätortskommuner –

Semi-urban municipalities

400 Laitila

423 Lieto – Lundo

577 Paimio – Pemar

573 Parainen – Pargas

602 Piikkiö – Pikis

895 Uusikaupunki – Nystad

Maaseutumaiset kunnat –

Landsbygdskommuner –

Rural municipalities

006 Alastaro

017 Askainen – Villnäs

019 Aura

040 Dragsfjärd

073 Halikko

101 Houtskari – Houtskär

150 Iniö

219 Karinainen

243 Kemiö – Kimito

252 Kiikala

259 Kisko

279 Korppoo – Korpo

284 Koski Tl

Maakunta – Landskap – Region

Kuntaryhmä – Kommungrupp

Municipal group

*Kunnat – Kommunerna**Municipalities*

304 Kustavi – Gustavs

308 Kuusjoki

419 Lemu

431 Loimaan kunta –

Loimaa kommun

480 Marttila

481 Masku

482 Mellilä

485 Merimasku

490 Mietoinen

501 Muurla

503 Mynämäki

533 Nauvo – Nagu

538 Nousiainen – Nousis

561 Oripää

586 Perniö – Bjärnä

587 Pertteli

631 Pyhäranta

636 Pöytyä

704 Rusko

705 Rymättylä – Rimito

738 Sauvo – Sagu

761 Somero

776 Suomusjärvi

784 Särkisalo – Finby

833 Taivassalo – Tövsala

838 Tarvasjoki

906 Vahto

918 Vehmaa

920 Velkua

923 Västanfjärd

979 Yläne

04 Satakunta – Satakunta –

Satakunta

Kaupunkimaiset kunnat –

Urbana kommuner –

Urban municipalities

079 Harjavalta

609 Pori – Björneborg

684 Rauma – Raumo

886 Ulvila – Ulvsby

Maakunta – Landskap – Region
Kuntaryhmä – Kommungrupp
Municipal group
Kunnat – Kommunerna
Municipalities

Maakunta – Landskap – Region
Kuntaryhmä – Kommungrupp
Municipal group
Kunnat – Kommunerna
Municipalities

Taajaan asutut kunnat –
Tätortskommuner –
Semi-urban municipalities
050 Eura
102 Huittinen
214 Kankaanpää
271 Kokemäki – Kumo
531 Nakkila
537 Noormarkku – Norrmark

Maaseutumaiset kunnat –
Landsbygdskommuner –
Rural municipalities
051 Eurajoki – Euraåminne
099 Honkajoki
181 Jämijärvi
230 Karvia
254 Kiikoinen
262 Kiukainen
266 Kodisjoki
293 Kullaa
319 Köyliö – Kjølo
406 Lappi
413 Lavia
442 Luvia
484 Merikarvia – Sastmola
608 Pomarkku – Påmark
619 Punkalaidun
747 Siikainen
783 Säkyä
913 Vampula

05 Kanta-Häme – Egentliga
Tavastland – Kanta-Häme

Kaupunkimaiset kunnat –
Urbana kommuner –
Urban municipalities
061 Forssa
109 Hämeenlinna –
Tavastehus
694 Riihimäki

Taajaan asutut kunnat –
Tätortskommuner –
Semi-urban municipalities
082 Hattula
165 Janakkala

Maaseutumaiset kunnat –
Landsbygdskommuner –
Rural municipalities
083 Hauho
086 Hausjärvi
103 Humpila
169 Jokioinen – Jockis
210 Kalvola
401 Lammi
433 Loppi
692 Renko
834 Tammela
855 Tuulos
981 Ypäjä

06 Pirkanmaa – Birkaland –
Pirkanmaa

Kaupunkimaiset kunnat –
Urbana kommuner –
Urban municipalities
211 Kangasala
506 Mänttä
536 Nokia
604 Pirkkala – Birkala
837 Tampere – Tammerfors
864 Toijala
908 Valkeakoski
928 Viiala
980 Ylöjärvi

Taajaan asutut kunnat –
Tätortskommuner –
Semi-urban municipalities
108 Hämeenkyrö – Tavastkyro
418 Lempäälä
562 Orivesi
581 Parkano
912 Vammala

Maakunta – Landskap – Region
Kuntaryhmä – Kommungrupp
Municipal group
Kunnat – Kommunerna
Municipalities

Maakunta – Landskap – Region
Kuntaryhmä – Kommungrupp
Municipal group
Kunnat – Kommunerna
Municipalities

Maaseutumaiset kunnat –
Landsbygdskommuner –
Rural municipalities
143 Ikaalinen – Ikaalis
177 Juupajoki
250 Kihniö
289 Kuhmalahti
299 Kuorevesi
303 Kuru
310 Kylmäkoski
439 Luopioinen
443 Längelmäki
493 Mouhijärvi
635 Pälkäne
702 Ruovesi
730 Sahalahti
772 Suodenniemi
887 Urjala
922 Vesilahti
932 Viljakkala
933 Vilppula
936 Virrat – Virdois
988 Äetsä

07 Päijät-Häme – Päijänne-
Tavastland – Päijät-Häme

Kaupunkimaiset kunnat –
Urbana kommuner –
Urban municipalities
111 Heinola
398 Lahti – Lahtis

Taaiaan asutut kunnat –
Tätortskommuner –
Semi-urban municipalities
016 Asikkala
098 Hollola
532 Nastola
560 Orimattila

Maaseutumaiset kunnat –
Landsbygdskommuner –
Rural municipalities
015 Artjärvi – Artsjö

081 Hartola
283 Hämeenkoski
316 Kärkölä
576 Padasjoki
781 Sysmä

08 Kymenlaakso –
Kymmenedalen –
Kymenlaakso

Kaupunkimaiset kunnat –
Urbana kommuner –
Urban municipalities
075 Hamina – Fredrikshamn
285 Kotka
286 Kouvola
306 Kuusankoski

Taaiaan asutut kunnat –
Tätortskommuner –
Semi-urban municipalities
754 Anjalankoski
909 Valkeala
917 Vehkalahti – Veckelax

Maaseutumaiset kunnat –
Landsbygdskommuner –
Rural municipalities
044 Elimäki
142 Iitti
163 Jaala
489 Miehikkälä
624 Pyhtää – Pyttis
935 Virolahti

09 Etelä-Karjala – Södra Karelen –
South Karelia

Kaupunkimaiset kunnat –
Urbana kommuner –
Urban municipalities
153 Imatra
405 Lappeenranta –
Villmanstrand

Maakunta – Landskap – Region
Kuntaryhmä – Kommungrupp
Municipal group
Kunnat – Kommunerna
Municipalities

Maakunta – Landskap – Region
Kuntaryhmä – Kommungrupp
Municipal group
Kunnat – Kommunerna
Municipalities

Taajaan asutut kunnat –
Tätortskommuner –
Semi-urban municipalities
173 Joutseno

Maaseutumaiset kunnat –
Landsbygdskommuner –
Rural municipalities
416 Lemi
441 Luumäki
580 Parikkala
689 Rautjärvi
700 Ruokolahti
728 Saari
739 Savitaipale
775 Suomenniemi
831 Taipalsaari
891 Uukuniemi
978 Ylämaa

10 Etelä-Savo – Södra Savolax –
Etelä-Savo

Kaupunkimaiset kunnat –
Urbana kommuner –
Urban municipalities
491 Mikkeli – S:t Michel
593 Pieksämäki
740 Savonlinna – Nyslott

Taajaan asutut kunnat –
Tätortskommuner –
Semi-urban municipalities
507 Mäntyharju

Maaseutumaiset kunnat –
Landsbygdskommuner –
Rural municipalities
014 Anttola
046 Enonkoski
085 Haukivuori
090 Heinävesi
097 Hirvensalmi
171 Joroinen – Jorois
178 Juva
184 Jäppilä

212 Kangaslampi
213 Kangasniemi
246 Kerimäki
492 Mikkelin mlk –
S:t Michels lk
588 Pertunmaa
594 Pieksämäen mlk –
Pieksämäki lk
618 Punkaharju
623 Puumala
681 Rantasalmi
696 Ristiina
741 Savonranta
768 Sulkava
937 Virtasalmi

11 Pohjois-Savo – Norra
Savolax – Pohjois-Savo

Kaupunkimaiset kunnat –
Urbana kommuner –
Urban municipalities
140 Iisalmi – Idensalmi
297 Kuopio
915 Varkaus

Taajaan asutut kunnat –
Tätortskommuner –
Semi-urban municipalities
749 Siilinjärvi
778 Suonenjoki

Maaseutumaiset kunnat –
Landsbygdskommuner –
Rural municipalities
174 Juankoski
204 Kaavi
227 Karttula
239 Keitele
263 Kiuruvesi
402 Lapinlahti
420 Leppävirta
476 Maaninka
534 Nilsjä
595 Pielavesi

Maakunta – Landskap – Region
Kuntaryhmä – Kommungrupp
Municipal group
Kunnat – Kommunerna
Municipalities

Maakunta – Landskap – Region
Kuntaryhmä – Kommungrupp
Municipal group
Kunnat – Kommunerna
Municipalities

686 Rautalampi
687 Rautavaara
762 Sonkajärvi
844 Tervo
857 Tuusniemi
916 Varpaisjärvi
919 Vehmersalmi
921 Vesanto
925 Vieremä

12 Pohjois-Karjala – Norra
Karelen – North Karelia

Kaupunkimaiset kunnat –
Urbana kommuner –
Urban municipalities
167 Joensuu

Taajaan asutut kunnat –
Tätortskommuner –
Semi-urban municipalities
422 Lieksa
541 Nurmes
309 Outokumpu

Maaseutumaiset kunnat –
Landsbygdskommuner –
Rural municipalities
045 Eno
146 Ilomantsi – Ilomants
176 Juuka
248 Kesälahti
251 Kiihtelysvaara
260 Kitee
276 Kontiolahti
426 Liperi
607 Polvijärvi
632 Pyhäselkä
707 Rääkkylä
848 Tohmajärvi
856 Tuupovaara
911 Valtimo
943 Värtsilä

13 Keski-Suomi – Mellersta Finland
– Central Finland

Kaupunkimaiset kunnat –
Urbana kommuner –
Urban municipalities
179 Jyväskylä
180 Jyväskylän mlk –
Jyväskylä lk
774 Suolahti

Taajaan asutut kunnat –
Tätortskommuner –
Semi-urban municipalities
182 Jämsä
183 Jämsänkoski
249 Keuruu
410 Laukaa
500 Muurame
992 Äänekoski

Maaseutumaiset kunnat –
Landsbygdskommuner –
Rural municipalities
077 Hankasalmi
172 Joutsa
216 Kannonkoski
226 Karstula
256 Kinnula
265 Kivijärvi
275 Konnevesi
277 Korpilahti
291 Kuhmoinen
312 Kyyjärvi
415 Leivonmäki
435 Luhanka
495 Multia
592 Petäjävesi
601 Pihtipudas
633 Pylkönmäki
729 Saarijärvi
770 Sumiainen
850 Toivakka
892 Uurainen
931 Viitasaari

Maakunta – Landskap – Region
Kuntaryhmä – Kommungrupp
Municipal group
Kunnat – Kommunerna
Municipalities

Maakunta – Landskap – Region
Kuntaryhmä – Kommungrupp
Municipal group
Kunnat – Kommunerna
Municipalities

14 Etelä-Pohjanmaa –
Södra Österbotten –
South Ostrobothnia

Kaupunkimaiset kunnat –
Urbana kommuner –
Urban municipalities
743 Seinäjoki

Taajaan asutut kunnat –
Tätortskommuner –
Semi-urban municipalities
005 Alajärvi
145 Ilmajoki
232 Kauhajoki
233 Kauhava
301 Kurikka
408 Lapua – Lappo
544 Nurmo

Maaseutumaiset kunnat –
Landsbygdskommuner –
Rural municipalities
004 Alahärmä
010 Alavus
052 Evijärvi
151 Isojoki – Storå
164 Jalasjärvi
175 Jurva
218 Karjoki – Bötom
281 Korttesjärvi
300 Kuortane
403 Lappajärvi
414 Lehtimäki
589 Peräseinäjoki
759 Soini
846 Teuva – Östermark
863 Töysä
934 Vimpeli
971 Ylihärmä
975 Ylistaro
989 Ähtäri – Etseri

15 Pohjanmaa – Österbotten –
Ostrobothnia

Kaupunkimaiset kunnat –
Urbana kommuner –
Urban municipalities
231 Kaskinen – Kaskö
598 Pietarsaari – Jakobstad
905 Vaasa – Vasa

Taajaan asutut kunnat –
Tätortskommuner –
Semi-urban municipalities
399 Laihia – Laihela
499 Mustasaari – Korsholm

Maaseutumaiset kunnat –
Landsbygdskommuner –
Rural municipalities
152 Isokyrö – Storkyro
280 Korsnäs
287 Kristiinankaupunki –
Kristinestad
288 Kruunupyy – Kronoby
440 Luoto – Larsmo
475 Maalahti – Malax
479 Maksamaa – Maxmo
545 Närpiö – Närpes
559 Oravainen – Oravais
599 Pedersören kunta –
Pedersöre
893 Uusikaarlepyy – Nykarleby
942 Vähäkyrö – Lillkyro
944 Vöyri – Vörå

16 Keski-Pohjanmaa –
Mellersta Österbotten –
Central Ostrobothnia

Kaupunkimaiset kunnat –
Urbana kommuner –
Urban municipalities
272 Kokkola – Karleby

Maakunta – Landskap – Region
Kuntaryhmä – Kommungrupp
Municipal group
Kunnat – Kommunerna
Municipalities

Maakunta – Landskap – Region
Kuntaryhmä – Kommungrupp
Municipal group
Kunnat – Kommunerna
Municipalities

Taajaan asutut kunnat –
Tätortskommuner –
Semi-urban municipalities
217 Kannus

Maaseutumaiset kunnat –
Landsbygdskommuner –
Rural municipalities
074 Halsua
095 Himanka
236 Kaustinen – Kaustby
315 Kälviä – Kelviä
421 Lestijärvi
429 Lohtaja – Lochteå
584 Perho
849 Toholampi
885 Ullava
924 Veteli – Vetil

17 Pohjois-Pohjanmaa –
Norra Österbotten –
North Ostrobothnia

Kaupunkimaiset kunnat –
Urbana kommuner –
Urban municipalities
084 Haukipudas
244 Kempele
564 Oulu – Uleåborg
567 Oulunsalo
678 Raahе – Brahestad

Taajaan asutut kunnat –
Tätortskommuner –
Semi-urban municipalities
069 Haapajärvi
071 Haapavesi
139 Ii
208 Kalajoki
305 Kuusamo
494 Muhos
535 Nivala
563 Oulainen
582 Pattijoki
977 Ylivieska

Maaseutumaiset kunnat –
Landsbygdskommuner –
Rural municipalities
009 Alavieska
072 Hailuoto – Karlö
247 Kestilä
255 Kiiminki
292 Kuivaniemi
317 Kårsämäki
425 Liminka – Limingo
436 Lumijoki
483 Merijärvi
603 Piippola
615 Pudasjärvi
617 Pulkki
625 Pyhäjoki
626 Pyhäjärvi
630 Pyhäntä
682 Rantsila
691 Reisjärvi
708 Ruukki
746 Sievi
748 Siikajoki
832 Taivaalkoski
841 Temmes
859 Tyrnävä
889 Utajärvi
926 Vihanti
972 Yli-Ii
973 Ylikiminki

18 Kainuu – Kajanaland – Kainuu

Kaupunkimaiset kunnat –
Urbana kommuner –
Urban municipalities
205 Kajaani – Kajana

Maaseutumaiset kunnat –
Landsbygdskommuner –
Rural municipalities
105 Hyrynsalmi
290 Kuhmo
578 Paltamo
620 Puolanka

Maakunta – Landskap – Region
Kuntaryhmä – Kommungrupp
Municipal group
Kunnat – Kommunerna
Municipalities

Maakunta – Landskap – Region
Kuntaryhmä – Kommungrupp
Municipal group
Kunnat – Kommunerna
Municipalities

697 Ristijärvi
765 Sotkamo
777 Suomussalmi
785 Vaala
940 Vuolijoki

19 Lappi – Lappland – Lapland

Kaupunkimaiset kunnat –
Urbana kommuner –
Urban municipalities
240 Kemi
698 Rovaniemi
851 Tornio – Torneå

Taajaan asutut kunnat –
Tätortskommuner –
Semi-urban municipalities
320 Kemijärvi
241 Keminmaa
699 Rovaniemen mlk –
Rovaniemi lk

Maaseutumaiset kunnat –
Landsbygdskommuner –
Rural municipalities
047 Enontekiö – Enontekis
148 Inari – Enare
261 Kittilä
273 Kolari
498 Muonio
583 Pelkosenniemi
854 Pello
614 Posio
683 Ranua

732 Salla
742 Savukoski
751 Simo
758 Sodankylä
845 Tervola
890 Utsjoki
976 Ylitornio – Övertorneå

21 Ahvenanmaa – Åland – Åland

Kaupunkimaiset kunnat –
Urbana kommuner –
Urban municipalities
478 Maarianhamina –
Mariehamn

Maaseutumaiset kunnat –
Landsbygdskommuner –
Rural municipalities
035 Brändö
043 Eckerö
060 Finström
062 Föglö
065 Geta
076 Hammarland
170 Jomala
295 Kumlinge
318 Kökar
417 Lemland
438 Lumparland
736 Saltvik
766 Sottunga
771 Sund
941 Vårdö

Taulukko 12. Kunnat läänin mukaan
 Tabell 12. Kommunerna efter län
 Table 12. Municipalities by province

Lääni – Län – Province
 Kunnat – Kommunerna
 Municipalities

Lääni – Län – Province
 Kunnat – Kommunerna
 Municipalities

1 Etelä-Suomi – Södra Finland –
 Southern Finland

754 Anjalankoski
 015 Artjärvi – Artsjö
 016 Asikkala
 018 Askola
 044 Elimäki
 049 Espoo – Esbo
 061 Forssa
 075 Hamina – Fredrikshamn
 078 Hanko – Hangö
 081 Hartola
 082 Hattula
 083 Hauho
 086 Hausjärvi
 111 Heinola
 091 Helsinki – Helsingfors
 098 Hollola
 103 Humppila
 106 Hyvinkää – Hyvinge
 283 Hämeenkoski
 109 Hämeenlinna –
 Tavastehus
 142 Iitti
 153 Imatra
 149 Inkoo – Ingå
 163 Jaala
 165 Janakkala
 169 Jokioinen – Jockis
 173 Joutseno
 186 Järvenpää – Träskända
 210 Kalvola
 220 Karjaa – Karis
 223 Karjalohja – Karislojo

224 Karkkila – Högfors
 235 Kauniainen – Grankulla
 245 Kerava – Kervo
 257 Kirkkonummi – Kyrkslätt
 285 Kotka
 286 Kouvola
 306 Kuusankoski
 316 Kärkölä
 398 Lahti – Lahtis
 401 Lammi
 407 Lapinjärvi – Lapträsk
 405 Lappeenranta –
 Villmanstrand
 416 Lemi
 424 Liljendal
 444 Lohja – Lojo
 433 Loppi
 434 Loviisa – Lovisa
 441 Luumäki
 489 Miehikkälä
 504 Myrskylä – Mörskom
 505 Mäntsälä
 532 Nastola
 540 Nummi-Pusula
 543 Nurmijärvi
 560 Orimattila
 576 Padasjoki
 580 Parikkala
 585 Pernaja – Pernå
 606 Pohja – Pojo
 611 Pornainen – Borgnäs
 638 Porvoo – Borgå
 616 Pukkila
 624 Pyhtää – Pyttis
 689 Rautjärvi

Lääni – Län – Province

Kunnat – Kommunerna
Municipalities

692 Renko
694 Riihimäki
700 Ruokolahti
701 Ruotsinpyhtää – Strömfors
728 Saari
737 Sammatti
739 Savitaipale
753 Sipoo – Sibbo
755 Siuntio – Sjundeå
775 Suomenniemi
781 Sysmä
831 Taipalsaari
834 Tammela
835 Tammisaari – Ekenäs
855 Tuulos
858 Tuusula – Tusby
891 Uukuniemi
909 Valkeala
092 Vantaa – Vanda
917 Vehkalahti – Veckelax
927 Vihti – Vichtis
935 Virolahti
978 Ylämaa
981 Ypäjä

2 Länsi-Suomi – Västra Finland
– Western Finland

004 Alahärmä
005 Alajärvi
006 Alastaro
010 Alavus
017 Askainen – Villnäs
019 Aura
040 Dragsfjärd
050 Eura
051 Eurajoki – Euraåminne
052 Evijärvi
073 Halikko
074 Haisua
077 Hankasalmi
079 Harjavalta
095 Himanka
099 Honkajoki
101 Houtskari – Houtskär
102 Huittinen

Lääni – Län – Province

Kunnat – Kommunerna
Municipalities

108 Hämeenkyrö – Tavastkyro
143 Ikaalinen – Ikaalis
145 Ilmajoki
150 Iniö
151 Isojoki – Storå
152 Isokyrö – Storkyro
164 Jalasjärvi
172 Joutsa
175 Jurva
177 Juupajoki
179 Jyväskylä
180 Jyväskylän mlk –
Jyväskylä lk
181 Jämijärvi
182 Jämsä
183 Jämsänkoski
202 Kaarina – S:t Karins
211 Kangasala
214 Kankaanpää
216 Kannonkoski
217 Kannus
218 Karjoki – Bötom
219 Karinainen
226 Karstula
230 Karvia
231 Kaskinen – Kaskö
232 Kauhajoki
233 Kauhava
236 Kaustinen – Kaustby
243 Kemiö – Kimito
249 Keuruu
250 Kihniö
252 Kiikala
254 Kiikoinen
256 Kinnula
259 Kisko
262 Kiukainen
265 Kivijärvi
266 Kodisjoki
271 Kokemäki – Kumo
272 Kokkola – Karleby
275 Konnevesi
277 Korpilahti
279 Korppoo – Korpo
280 Korsnäs

Lääni – Län – Province

Kunnat – Kommunerna
Municipalities

281 Korttesjärvi
 284 Koski Tl
 287 Kristiinankaupunki –
 Kristinestad
 288 Kruunupyö – Kronoby
 289 Kuhmalahti
 291 Kuhmoinen
 293 Kullaa
 299 Kuorevesi
 300 Kuortane
 301 Kurikka
 303 Kuru
 304 Kustavi – Gustavs
 308 Kuusjoki
 310 Kymäkoski
 312 Kyyjärvi
 315 Kälvä – Kelviä
 319 Köyliö – Kjölo
 399 Laihia – Laihela
 400 Laitila
 403 Lappajärvi
 406 Lappi
 408 Lapua – Lappo
 410 Laukaa
 413 Lavia
 414 Lehtimäki
 415 Leivonmäki
 418 Lempäälä
 419 Lemu
 421 Lestijärvi
 423 Lieto – Lundo
 429 Lohtaja – Lochteå
 430 Loimaa
 431 Loimaan kunta –
 Loimaa kommun
 435 Luhanka
 439 Luopioinen
 440 Luoto – Larsmo
 442 Luvia
 443 Längelmäki
 475 Maalahti – Malax
 479 Maksamaa – Maxmo
 480 Marttila
 481 Masku
 482 Mellilä

Lääni – Län – Province

Kunnat – Kommunerna
Municipalities

484 Merikarvia – Sastmola
 485 Merimasku
 490 Mietoinen
 493 Mouhijärvi
 495 Multia
 499 Mustasaari – Korsholm
 500 Muurame
 501 Muurla
 503 Mynämäki
 506 Mänttä
 529 Naantali – Nädendal
 531 Nakkila
 533 Nauvo – Nagu
 536 Nokia
 537 Noormarkku – Norrmark
 538 Nousiainen – Nousis
 544 Nurmo
 545 Närpiö – Närpes
 559 Oravainen – Oravais
 561 Oripää
 562 Orivesi
 577 Paimio – Pemar
 573 Parainen – Pargas
 581 Parkano
 599 Pedersöre
 584 Perho
 586 Perniö – Bjärnä
 587 Pertteli
 589 Peräseinäjoki
 592 Petäjävesi
 598 Pietarsaari – Jakobstad
 601 Pihtipudas
 602 Piikkiö – Pikkis
 604 Pirkkala – Birkala
 608 Pomarkku – Pårmark
 609 Pori – Björneborg
 619 Punkalaidun
 631 Pyhäranta
 633 Pylkönmäki
 635 Pälkäne
 636 Pöytyä
 680 Raisio – Reso
 684 Rauma – Raumo
 702 Ruovesi
 704 Rusko

Lääni – Län – Province

Kunnat – Kommunerna
Municipalities

705 Rymättylä – Rimito
729 Saarijärvi
730 Sahalahti
734 Salo
738 Sauvo – Sagu
743 Seinäjoki
747 Siikainen
759 Soini
761 Somero
770 Sumiainen
772 Suodenniemi
774 Suolahti
776 Suomensjärvi
783 Säskylä
784 Särkisalo – Finby
833 Taivassalo – Tövsala
837 Tampere – Tammerfors
838 Tarvasjoki
846 Teuva – Östermark
849 Toholampi
864 Toijala
850 Toivakka
853 Turku – Åbo
863 Töysä
885 Ullava
886 Ulvila – Ulvsby
887 Urjala
892 Uurainen
893 Uusikaarlepyy – Nykarleby
895 Uusikaupunki – Nystad
905 Vaasa – Vasa
906 Vahto
908 Valkeakoski
912 Vammala
913 Vampula
918 Vehmaa
920 Velkua
922 Vesilahti
924 Veteli – Vetil
928 Viiala
931 Viitasaari
932 Viljakkala
933 Vilppula
934 Vimperi
936 Virrat – Virdois

Lääni – Län – Province

Kunnat – Kommunerna
Municipalities

942 Vähäkyrö – Lillkyro
923 Västanfjärd
944 Vöyri – Vörå
971 Ylihärmä
975 Ylistaro
979 Yläne
980 Ylöjärvi
988 Äetsä
989 Ähtäri – Etseri
992 Äänekoski

3 Itä-Suomi – Östra Finland –
Eastern Finland

014 Anttola
045 Eno
046 Enonkoski
085 Haukivuori
090 Heinävesi
097 Hirvensalmi
140 Iisalmi – Idensalmi
146 Ilomantsi – Ilomants
167 Joensuu
171 Joroinen – Jorois
174 Juankoski
176 Juuka
178 Juva
184 Jäppilä
204 Kaavi
212 Kangaslampi
213 Kangasniemi
227 Karttula
239 Keitele
246 Kerimäki
248 Kesälahti
251 Kiihtelysvaara
260 Kitee
263 Kiuruvesi
276 Kontiolahti
297 Kuopio
402 Lapinlahti
420 Leppävirta
422 Lieksa
426 Liperi
476 Maaninka
491 Mikkeli – S:t Michel

Lääni – Län – Province
Kunnat – Kommunerna
Municipalities

Lääni – Län – Province
Kunnat – Kommunerna
Municipalities

492 Mikkelin mlk –
S:t Michels lk
507 Mäntyharju
534 Nilsjä
541 Nurmes
309 Outokumpu
588 Pertunmaa
594 Pieksämäen mlk –
Pieksämäki lk
593 Pieksämäki
595 Pielavesi
607 Polvijärvi
618 Punkaharju
623 Puumala
632 Pyhäselkä
681 Rantasalmi
686 Rautalampi
687 Rautavaara
696 Ristiina
707 Rääkkylä
740 Savonlinna – Nyslott
741 Savonranta
749 Siilinjärvi
762 Sonkajärvi
768 Sulkava
778 Suonenjoki
844 Tervo
848 Tohmajärvi
856 Tuupovaara
857 Tuusniemi
911 Valtimo
915 Varkaus
916 Varpaisjärvi
919 Vehmersalmi
921 Vesanto
925 Vieremä
937 Virtasalmi
943 Värtsilä
4 Oulu – Uleåborg – Oulu
009 Alavieska
069 Haapajärvi
071 Haapavesi
072 Hailuoto – Karlö
084 Haukipudas

105 Hyrynsalmi
139 Ii
205 Kajaani – Kajana
208 Kalajoki
244 Kempele
247 Kestilä
255 Kiiminki
290 Kuhmo
292 Kuivaniemi
305 Kuusamo
317 Kärsämäki
425 Liminka – Limingo
436 Lumijoki
483 Merijärvi
494 Muhos
535 Nivala
563 Oulainen
564 Oulu – Uleåborg
567 Oulunsalo
578 Paltamo
582 Pattijoki
603 Piippola
615 Pudasjärvi
617 Pulkkila
620 Puolanka
625 Pyhäjoki
626 Pyhäjärvi
630 Pyhäntä
678 Raahe – Brahestad
682 Rantsila
691 Reisjärvi
697 Ristijärvi
708 Ruukki
746 Sievi
748 Siikajoki
765 Sotkamo
777 Suomussalmi
832 Taivalkoski
841 Temmes
859 Tyrnävä
889 Utajärvi
785 Vaala
926 Vihanti
940 Vuolijoki
972 Yli-Ii

973 Ylikiiminki
977 Ylivieska

5 Lappi – Lappland – Lapland

047 Enontekiö – Enontekis
148 Inari – Enare
240 Kemi
320 Kemijärvi
241 Keminmaa
261 Kittilä
273 Kolari
498 Muonio
583 Pelkosenniemi
854 Pello
614 Posio
683 Ranua
699 Rovaniemen mlk –
Rovaniemi lk
698 Rovaniemi
732 Salla
742 Savukoski
751 Simo
758 Sodankylä
845 Tervola
851 Tornio – Torneå
890 Utsjoki
976 Ylitornio – Övertorneå

6 Ahvenanmaa – Åland – Åland

035 Brändö
043 Eckerö
060 Finström
062 Föglö
065 Geta
076 Hammarland
170 Jomala
295 Kumlinge
318 Kökar
417 Lemland
438 Lumparland
478 Maarianhamina –
Mariehamn
736 Saltvik
766 Sottunga
771 Sund
941 Vårdö

Liite 1. Lakkautetut kunnat aakkosjärjestyksessä
Bilaga 1. Upplösta kommuner i alfabetisk ordning
Appendix 1. Abolished municipalities in alphabetical order

Lakkautettu kunta Upplöst kommun Abolished municipality	Ajankohta Tidpunkt Point in time	Litoskunta / Liitoskunnat Inkorporerad i kommun / kommuner Annexed municipality / municipalities
001 Ahlainen	1.1.1972	609 Pori – Björneborg
002 Aitolahti	1.1.1966	837 Tampere – Tammerfors
003 Akaa	1.1.1946	310 Kymäkoski 788 Sääksmäki 864 Toijala 928 Viiala
007 Alatornio – Nedertorneå	1.1.1973	851 Tornio – Torneå
008 Alaveteli – Nedervetil	1.1.1969	288 Kruunupyö – Kronoby
011 Angelniemi	1.1.1967	073 Halikko
012 Anjala	1.1.1975	754 Anjalankoski
013 Antrea	19.9.1944	Luovutetulla alueella
032 Bergö	1.1.1973	475 Maalahti – Malax
033 Björköby	1.1.1973	499 Mustasaari – Korsholm
034 Bromarv	1.1.1977	078 Hanko – Hangö 842 Tenhola – Tenala
039 Degerby	1.1.1946	149 Inkoo – Ingå
048 Eräjärvi	1.1.1973	562 Orivesi
068 Haaga – Haga	1.1.1946	091 Helsinki – Helsingfors
070 Haapasaari – Aspö	1.1.1974	285 Kotka
080 Harlu	19.9.1944	Luovutetulla alueella
087 Heinjoki	19.9.1944	Luovutetulla alueella
088 Heinola	1.1.1997	111 Heinola
089 Heinolan mlk – Heinola lk	1.1.1997	111 Heinola
093 Hiitola	19.9.1944	Luovutetulla alueella
094 Hiittinen – Hitis	1.1.1969	040 Dragsfjärd
096 Hinnerjoki	1.1.1970	050 Eura
100 Honkilahti	1.1.1970	050 Eura
104 Huopalahti – Hoplaks	1.1.1946	091 Helsinki – Helsingfors
107 Hyvinkään mlk – Hyvinge lk	1.1.1969	106 Hyvinkää – Hyvinge
110 Hämeenlinnan mlk – Tavastehus lk	1.1.1948	109 Hämeenlinna – Tavastehus
141 Iisalmen mlk – Iisalmi lk	1.1.1970	140 Iisalmi – Idensalmi
144 Ikaalinen	1.1.1972	143 Ikaalinen – Ikaalis
147 Impilahti	19.9.1944	Luovutetulla alueella

Lakkautettu kunta Upplöst kommun Abolished municipality	Ajankohta Tidpunkt Point in time	Liitoskunta / Liitoskunnat Inkorporerad i kommun / kommuner Annexed municipality / municipalities
162 Jaakkima	19.9.1944	Luovutetulla alueella
166 Jepua – Jeppo	1.1.1975	893 Uusikaarlepyy – Nykarleby
168 Johannes	19.9.1944	Luovutetulla alueella
185 Jääski	1.1.1948	153 Imatra 173 Joutseno 700 Ruokolahti Osa kunnasta luovutetulla alueella
203 Kaarlela – Karleby	1.1.1977	272 Kokkola – Karleby 315 Kälviä – Kelviä
206 Kajaanin mlk – Kajaani lk	1.1.1977	205 Kajaani – Kajana
207 Kakskerta	1.1.1968	853 Turku – Åbo
209 Kalanti	1.1.1993	895 Uusikaupunki – Nystad
215 Kanneljärvi	19.9.1944	Luovutetulla alueella
201 Karhula	1.1.1977	285 Kotka
221 Karjaan mlk – Karis lk	1.1.1969	220 Karjaa – Karis
222 Karjala	1.1.1977	503 Mynämäki
225 Karkku	1.1.1973	912 Vammala
228 Karuna	1.1.1969	738 Sauvo – Sagu
229 Karunki	1.1.1973	851 Tornio – Torneå
234 Kaukola	19.9.1944	Luovutetulla alueella
237 Kauvatsa	1.1.1969	271 Kokemäki – Kumo
238 Keikyä	1.1.1981	988 Äetsä
242 Kemijärven mlk – Kemijärvi lk	1.1.1973	320 Kemijärvi
253 Kiikka	1.1.1981	988 Äetsä
258 Kirvu	19.9.1944	Luovutetulla alueella
264 Kivennapa	19.9.1944	Luovutetulla alueella
267 Kojjärvi	1.1.1969	061 Forssa 887 Urjala
268 Koivisto	19.9.1944	Luovutetulla alueella
269 Koiviston mlk – Koivisto lk	19.9.1944	Luovutetulla alueella
270 Koivulahti – Kvevlax	1.1.1973	499 Mustasaari – Korsholm
274 Konginkangas	1.1.1993	992 Äänekoski
278 Korpiselkä	1.1.1946	856 Tuupovaara Osa kunnasta luovutetulla alueella
282 Koskenpää	1.1.1969	183 Jämsänkoski
294 Kulosaaren huvilakaupunki – Brändö villastad	1.1.1946	091 Helsinki – Helsingfors
296 Kuolemajärvi	19.9.1944	Luovutetulla alueella
298 Kuopion mlk – Kuopio lk	1.1.1969	297 Kuopio 749 Siilinjärvi
302 Kurkijoki	19.9.1944	Luovutetulla alueella

Lakkautettu kunta Upplöst kommun Abolished municipality	Ajankohta Tidpunkt Point in time	Liitoskunta / Liitoskunnat Inkorporerad i kommun / kommuner Annexed municipality / municipalities
307 Kuusisto – Kustö	1.1.1946	202 Kaarina – S:t Karins
311 Kymi – Kymmene	1.1.1977	285 Kotka
321 Kyyrölä	1.1.1934	497 Muolaa
314 Käkisalmen mlk – Kexholms lk	19.9.1944	Luovutetulla alueella
313 Käkisalmi – Kexholm	19.9.1944	Luovutetulla alueella
397 Lahdenpohja	19.9.1944	Luovutetulla alueella
404 Lappee	1.1.1967	405 Lappeenranta – Villmanstrand
409 Lapväärtti – Lappfjärd	1.1.1973	287 Kristiinankaupunki – Kristinestad
411 Lauritsala	1.1.1967	405 Lappeenranta – Villmanstrand
412 Lavansaari	19.9.1944	Luovutetulla alueella
427 Lohja – Lojo	1.1.1997	444 Lohja – Lojo
428 Lohjan kunta – Lojo kommun	1.1.1997	444 Lohja – Lojo
432 Lokalhti	1.1.1981	895 Uusikaupunki – Nystad
437 Lumivaara	19.9.1944	Luovutetulla alueella
477 Maaria – S:t Marie	1.1.1967	853 Turku – Åbo
486 Messukylä	1.1.1947	837 Tampere – Tammerfors
487 Metsämaa	1.1.1976	431 Loimaan kunta – Loimaa kommun
488 Metsäpirtti	19.9.1944	Luovutetulla alueella
496 Munsala	1.1.1975	893 Uusikaarlepyy – Nykarleby
497 Muolaa	19.9.1944	Luovutetulla alueella
502 Muuruvesi	1.1.1971	174 Juankoski
530 Naantalin mlk – Nådendals lk	1.1.1964	529 Naantali – Nådental
539 Nuijamaa	1.1.1989	405 Lappeenranta – Villmanstrand
540 Nummi	1.1.1981	540 Nummi-Pusula
542 Nurmeksen mlk – Nurmes lk	1.1.1973	541 Nurmes
565 Oulujoki	1.1.1965	084 Haukipudas
		244 Kempele
		255 Kiiminki
		564 Oulu – Uleåborg
		567 Oulunsalo
		859 Tyrnävä
		889 Utajärvi
		973 Ylikiiminki
566 Oulunkylä – Äggelby	1.1.1946	091 Helsinki – Helsingfors
574 Paattinen	1.1.1973	853 Turku – Åbo
575 Paavola	1.1.1973	708 Ruukki
579 Paraisten mlk – Pargas lk	1.1.1967	573 Parainen – Pargas
590 Petolahti – Petalax	1.1.1973	475 Maalahti – Malax
591 Petsamo	19.9.1944	Luovutetulla alueella
596 Pielisensuu	1.1.1954	167 Joensuu

Lakkautettu kunta Upplöst kommun Abolished municipality	Ajankohta Tidpunkt Point in time	Liitoskunta / Liitoskunnat Inkorporerad i kommun / Kommuner Annexed municipality / municipalities
597 Pielisjärvi	1.1.1973	422 Lieksa
600 Pihlajavesi	1.1.1969	249 Keuruu
994 Pirkkala	1.1.1922	536 Nokia 604 Pirkkala – Birkala
605 Pirttikylä – Pörtom	1.1.1973	545 Närpiö – Närpes
637 Pohjaslahti	1.1.1973	933 Viippula 936 Virrat – Virdois
610 Porin mlk – Björneborgs lk	1.1.1967	609 Pori – Björneborg
612 Porvoo – Borgå	1.1.1997	638 Porvoo – Borgå
613 Porvoon mlk – Borgå lk	1.1.1997	638 Porvoo – Borgå
621 Purmo	1.1.1977	599 Pedersören kunta – Pedersöre
622 Pusula	1.1.1981	540 Nummi-Pusula
627 Pyhäjärvi UI – Pyhäjärvi Nyl I	1.1.1969	224 Karkkila – Högfors
628 Pyhäjärvi VI – Pyhäjärvi Vib I	19.9.1944	Luovutetulla alueella
629 Pyhämaa	1.1.1974	895 Uusikaupunki – Nystad
634 Pälkjärvi	1.1.1946	848 Tohmajärvi
679 Raippaluoto – Replot	1.1.1973	499 Mustasaari – Korsholm
685 Rauman mlk – Raumo lk	1.1.1993	684 Rauma – Raumo
688 Rautio	1.1.1973	208 Kalajoki
690 Rautu	19.9.1944	Luovutetulla alueella
693 Revonlahti – Revolax	1.1.1973	708 Ruukki
695 Riistavesi	1.1.1973	297 Kuopio
703 Ruskeala	19.9.1944	Luovutetulla alueella
706 Räisälä	19.9.1944	Luovutetulla alueella
731 Sakkola	19.9.1944	Luovutetulla alueella
733 Salmi	19.9.1944	Luovutetulla alueella
735 Saloinen	1.1.1973	678 Raahe – Brahestad
744 Seinäjoen mlk – Seinäjoki lk	1.1.1959	743 Seinäjoki
745 Seiskari	19.9.1944	Luovutetulla alueella
750 Siippy – Sideby	1.1.1973	287 Kristiinankaupunki – Kristinestad
752 Simpele	1.1.1973	689 Rautjärvi
756 Snappertuna	1.1.1977	220 Karjaa – Karis 835 Tammisaari – Ekenäs
757 Soanlahti	19.9.1944	Luovutetulla alueella
760 Somerniemi	1.1.1977	761 Somero
763 Sortavala	19.9.1944	Luovutetulla alueella
764 Sortavalan mlk – Sortavala lk	19.9.1944	Luovutetulla alueella
767 Suistamo	19.9.1944	Luovutetulla alueella
769 Sulva – Solf	1.1.1973	499 Mustasaari – Korsholm 905 Vaasa – Vasa

Lakkautettu kunta Upplöst kommun Abolished municipality	Ajankohta Tidpunkt Point in time	Litostenkunta / Litostenkunnat Inkorporerad i kommun / kommuner Annexed municipality / municipalities
773 Suojärvi	19.9.1944	Luovutetulla alueella
779 Suoniemi	1.1.1973	536 Nokia
780 Suursaari	19.9.1944	Luovutetulla alueella
782 Säkkijärvi	1.1.1946	489 Miehikkälä 978 Ylämaa Osa kunnasta luovutetulla alueella
786 Säyneinen	1.1.1971	174 Juankoski
787 Säynätsalo	1.1.1993	179 Jyväskylän
788 Sääksmäki	1.1.1973	908 Valkeakoski
789 Sääminki	1.1.1973	618 Punkaharju 740 Savonlinna – Nyslott
836 Tammisaaren mlk – Ekenäs lk	1.1.1977	078 Hanko – Hangö 835 Tammisaari – Ekenäs
839 Teerijärvi – Terjärv	1.1.1969	288 Kruunupyö – Kronoby
840 Teisko	1.1.1972	837 Tampere – Tammerfors
842 Tenhola – Tenala	1.1.1993	835 Tammisaari – Ekenäs
843 Terijoki	19.9.1944	Luovutetulla alueella
847 Tiukka – Tjock	1.1.1973	287 Kristiinankaupunki – Kristinestad
852 Tottijärvi	1.1.1976	536 Nokia
860 Tyrväntö	1.1.1971	082 Hattula
861 Tyrvää	1.1.1973	912 Vammala
862 Tytärsaari	19.9.1944	Luovutetulla alueella
888 Uskela	1.1.1967	734 Salo
894 Uudenkaarlepyyn mlk – Nykarleby lk	1.1.1975	893 Uusikaarlepyy – Nykarleby
896 Uusikaupungin mlk – Nystads lk	1.1.1969	895 Uusikaupunki – Nystad
897 Uusikirkko	19.9.1944	Luovutetulla alueella
907 Vahviala	1.1.1946	404 Lappee 978 Ylämaa Osa kunnasta luovutetulla alueella
910 Valkjärvi	19.9.1944	Luovutetulla alueella
914 Vanaja	1.1.1967	082 Hattula 109 Hämeenlinna – Tavastehus 165 Janakkala 692 Renko
929 Viipuri – Viborg	19.9.1944	Luovutetulla alueella
930 Viipurin mlk – Viborgs lk	19.9.1944	Luovutetulla alueella
938 Vuoksela	19.9.1944	Luovutetulla alueella
939 Vuoksenranta	19.9.1944	Luovutetulla alueella
974 Yli-markku – Övermark	1.1.1973	545 Närpiö – Närpes
990 Ähtävä – Esse	1.1.1977	599 Pedersören kunta – Pedersöre

Lakkautettu kunta Upplöst kommun Abolished municipality	Ajankohta Tidpunkt Point in time	Litoskunta / Liitoskunnat Inkorporerad i kommun / kommuner Annexed municipality / municipalities
991 Äyräpää	19.9.1944	Luovutetulla alueella
993 Äänekosken mlk – Äänekoski lk	1.1.1969	992 Äänekoski
997 Öja	1.1.1969	203 Kaarlela – Karleby

*Liite 2.
Bilaga 2.
Appendix 2.*

*Lakkautetut kunnat lakkauttamisjärjestyksessä
Upplösta kommuner i den ordning de upplösts
Abolished municipalities in order of abolition*

Lakkautettu kunta Upplöst kommun Abolished municipality	Ajankohta Tidpunkt Point in time	Litioskunta / Litioskunnat Inkorporerad i kommun / kommuner Annexed municipality / municipalities
994 Pirkkala	1.1.1922	536 Nokia 604 Pirkkala – Birkkala
321 Kyyrölä	1.1.1934	497 Muolaa
013 Antrea	19.9.1944	Luovutetulla alueella
080 Harlu	19.9.1944	Luovutetulla alueella
087 Heinjoki	19.9.1944	Luovutetulla alueella
093 Hiitola	19.9.1944	Luovutetulla alueella
147 Impilahti	19.9.1944	Luovutetulla alueella
162 Jaakkima	19.9.1944	Luovutetulla alueella
168 Johannes	19.9.1944	Luovutetulla alueella
215 Kanneljärvi	19.9.1944	Luovutetulla alueella
234 Kaukola	19.9.1944	Luovutetulla alueella
258 Kirvu	19.9.1944	Luovutetulla alueella
264 Kivennapa	19.9.1944	Luovutetulla alueella
268 Koivisto	19.9.1944	Luovutetulla alueella
269 Koiviston mlk – Koivisto lk	19.9.1944	Luovutetulla alueella
296 Kuolemajärvi	19.9.1944	Luovutetulla alueella
302 Kurkijoki	19.9.1944	Luovutetulla alueella
313 Käkisalmi – Kexholm	19.9.1944	Luovutetulla alueella
314 Käkisalmen mlk – Kexholms lk	19.9.1944	Luovutetulla alueella
397 Lahdenpohja	19.9.1944	Luovutetulla alueella
412 Lavansaari	19.9.1944	Luovutetulla alueella
437 Lumivaara	19.9.1944	Luovutetulla alueella
488 Metsäpirtti	19.9.1944	Luovutetulla alueella
497 Muolaa	19.9.1944	Luovutetulla alueella
591 Petsamo	19.9.1944	Luovutetulla alueella
628 Pyhäjärvi VI – Pyhäjärvi Vib I	19.9.1944	Luovutetulla alueella
690 Rautu	19.9.1944	Luovutetulla alueella
703 Ruskeala	19.9.1944	Luovutetulla alueella

Lakkautettu kunta Upplöst kommun Abolished municipality	Ajankohta Tidpunkt Point in time	Liitoskunta / Liitoskunnat Inkorporerad i kommun / kommuner Annexed municipality / municipalities
706 Räsälä	19.9.1944	Luovutetulla alueella
731 Sakkola	19.9.1944	Luovutetulla alueella
733 Salmi	19.9.1944	Luovutetulla alueella
745 Seiskari	19.9.1944	Luovutetulla alueella
757 Soanlahti	19.9.1944	Luovutetulla alueella
763 Sortavala	19.9.1944	Luovutetulla alueella
764 Sortavalan mlk – Sortavala lk	19.9.1944	Luovutetulla alueella
767 Suistamo	19.9.1944	Luovutetulla alueella
773 Suojärvi	19.9.1944	Luovutetulla alueella
780 Suursaari	19.9.1944	Luovutetulla alueella
843 Terijoki	19.9.1944	Luovutetulla alueella
862 Tytärsaari	19.9.1944	Luovutetulla alueella
897 Uusikirkko	19.9.1944	Luovutetulla alueella
910 Valkjärvi	19.9.1944	Luovutetulla alueella
929 Viipuri – Viborg	19.9.1944	Luovutetulla alueella
930 Viipurin mlk – Viborgs lk	19.9.1944	Luovutetulla alueella
938 Vuoksela	19.9.1944	Luovutetulla alueella
939 Vuoksenranta	19.9.1944	Luovutetulla alueella
991 Äyräpää	19.9.1944	Luovutetulla alueella
003 Akaa	1.1.1946	310 Kylmäkoski 788 Sääksmäki 864 Toijala 928 Viiala
039 Degerby	1.1.1946	149 Inkoo – Ingå
068 Haaga – Haga	1.1.1946	091 Helsinki – Helsingfors
104 Huopalahti – Hoplaks	1.1.1946	091 Helsinki – Helsingfors
278 Korpiselkä	1.1.1946	856 Tuupovaara Osa kunnasta luovutetulla alueella
294 Kulosaaren huvilakaupunki – Brändö villastad	1.1.1946	091 Helsinki – Helsingfors
307 Kuusisto – Kustö	1.1.1946	202 Kaarina – S:t Karins
566 Oulunkylä – Äggelby	1.1.1946	091 Helsinki – Helsingfors
634 Pälkjärvi	1.1.1946	848 Tohmajärvi
782 Säkijärvi	1.1.1946	489 Miehikkälä 978 Ylämaa Osa kunnasta luovutetulla alueella

Lakkautettu kunta Upplöst kommun Abolished municipality	Ajankohta Tidpunkt Point in time	Liitoskunta / Liitoskunnat Inkorporerad i kommun / kommuner Annexed municipality / municipalities
907 Vahviala	1.1.1946	404 Lappee 978 Ylämaa Osa kunnasta luovutetulla alueella
486 Messukylä	1.1.1947	837 Tampere – Tammerfors
110 Hämeenlinnan mlk – Tavastehus lk	1.1.1948	109 Hämeenlinna – Tavastehus
185 Jääski	1.1.1948	153 Imatra 173 Joutseno 700 Ruokolahti Osa kunnasta luovutetulla alueella
596 Pielisensuu	1.1.1954	167 Joensuu
744 Seinäjoen mlk – Seinäjoki lk	1.1.1959	743 Seinäjoki
530 Naantalin mlk – Nådendals lk	1.1.1964	529 Naantali – Nådental
565 Oulujoki	1.1.1965	084 Haukipudas 244 Kempele 255 Kiiminki 564 Oulu – Uleåborg 567 Oulunsalo 859 Tyrnävä 889 Utajärvi 973 Ylikiiminki
002 Aitolahti	1.1.1966	837 Tampere – Tammerfors
011 Angelniemi	1.1.1967	073 Halikko
404 Lappee	1.1.1967	405 Lappeenranta – Villmanstrand
411 Lauritsala	1.1.1967	405 Lappeenranta – Villmanstrand
477 Maaria – S:t Marie	1.1.1967	853 Turku – Åbo
579 Paraisten mlk – Pargas lk	1.1.1967	573 Parainen – Pargas
610 Porin mlk – Björneborgs lk	1.1.1967	609 Pori – Björneborg
888 Uskela	1.1.1967	734 Salo
914 Vanaja	1.1.1967	082 Hattula 109 Hämeenlinna – Tavastehus 165 Janakkala 692 Renko
207 Kakkerta	1.1.1968	853 Turku – Åbo
008 Alaveteli – Nedervetil	1.1.1969	288 Kruunupyö – Kronoby
094 Hiittinen – Hitis	1.1.1969	040 Dragsfjärd
107 Hyvinkään mlk – Hyvinge lk	1.1.1969	106 Hyvinkää – Hyvinge
221 Karjaan mlk – Karis lk	1.1.1969	220 Karjaa – Karis

Lakkautettu kunta Upplöst kommun Abolished municipality	Ajankohta Tidpunkt Point in time	Litostokunta / Liitostokunnat Inkorporerad i kommun / kommuner Annexed municipality / municipalities
228 Karuna	1.1.1969	738 Sauvo – Sagu
237 Kauvatsa	1.1.1969	271 Kokemäki – Kumo
267 Kojjärvi	1.1.1969	061 Forssa 887 Urjala
282 Koskenpää	1.1.1969	183 Jämsänkoski
298 Kuopion mlk – Kuopio lk	1.1.1969	297 Kuopio 749 Siilinjärvi
600 Pihlajavesi	1.1.1969	249 Keuruu
627 Pyhäjärvi Ul – Pyhäjärvi Nyl I	1.1.1969	224 Karkkila – Högfors
839 Teerijärvi – Terjärv	1.1.1969	288 Kruunupyö – Kronoby
896 Uusikaupungin mlk – Nystads lk	1.1.1969	895 Uusikaupunki – Nystad
993 Äänekosken mlk – Äänekoski lk	1.1.1969	992 Äänekoski
997 Öja	1.1.1969	203 Kaarlela – Karleby
096 Hinnerjoki	1.1.1970	050 Eura
100 Honkilahti	1.1.1970	050 Eura
141 Iisalmen mlk – Iisalmi lk	1.1.1970	140 Iisalmi – Idensalmi
502 Muuruvesi	1.1.1971	174 Juankoski
786 Säyneinen	1.1.1971	174 Juankoski
860 Tyrväntö	1.1.1971	082 Hattula
001 Ahlainen	1.1.1972	609 Pori – Björneborg
144 Ikaalinen	1.1.1972	143 Ikaalinen – Ikalis
840 Teisko	1.1.1972	837 Tampere – Tammerfors
007 Alatornio – Nedertorneå	1.1.1973	851 Tornio – Torneå
032 Bergö	1.1.1973	475 Maalahti – Malax
033 Björköby	1.1.1973	499 Mustasaari – Korsholm
048 Eräjärvi	1.1.1973	562 Orivesi
225 Karkku	1.1.1973	912 Vammala
229 Karunki	1.1.1973	851 Tornio – Torneå
242 Kemijärven mlk – Kemijärvi lk	1.1.1973	320 Kemijärvi
270 Koivulahti – Kvevlax	1.1.1973	499 Mustasaari – Korsholm
409 Lapväärtti – Lappfjärd	1.1.1973	287 Kristiinankaupunki – Kristinestad
542 Nurmeksen mlk – Nurmes lk	1.1.1973	541 Nurmes
574 Paattinen	1.1.1973	853 Turku – Åbo

Lakkautettu kunta Upplöst kommun Abolished municipality	Ajankohta Tidpunkt Point in time	Liitoskunta / Liitoskunnat Inkorporerad i kommun / kommuner Annexed municipality / municipalities
575 Paavola	1.1.1973	708 Ruukki
590 Petolahti – Petalax	1.1.1973	475 Maalahti – Malax
597 Pielisjärvi	1.1.1973	422 Lieksa
605 Pirttikylä – Pörtom	1.1.1973	545 Närpiö – Närpes
637 Pohjaslahti	1.1.1973	933 Vilppula 936 Virrat – Virdois
679 Raippaluoto – Replot	1.1.1973	499 Mustasaari – Korsholm
688 Rautio	1.1.1973	208 Kalajoki
693 Revonlahti – Revolax	1.1.1973	708 Ruukki
695 Riistavesi	1.1.1973	297 Kuopio
735 Saloinen	1.1.1973	678 Raahe – Brahestad
750 Siippy – Sideby	1.1.1973	287 Kristiinankaupunki – Kristinestad
752 Simpele	1.1.1973	689 Rautjärvi
769 Sulva – Solf	1.1.1973	499 Mustasaari – Korsholm 905 Vaasa – Vasa
779 Suoniemi	1.1.1973	536 Nokia
788 Sääksmäki	1.1.1973	908 Valkeakoski
789 Sääminki	1.1.1973	618 Punkaharju 740 Savonlinna – Nyslott
847 Tiukka – Tjöck	1.1.1973	287 Kristiinankaupunki – Kristinestad
861 Tyrvää	1.1.1973	912 Vammala
974 Ylimarkku – Övermark	1.1.1973	545 Närpiö – Närpes
070 Haapasaari – Aspö	1.1.1974	285 Kotka
629 Pyhämaa	1.1.1974	895 Uusikaupunki – Nystad
012 Anjala	1.1.1975	754 Anjalankoski
166 Jepua – Jeppo	1.1.1975	893 Uusikaarlepyy – Nykarleby
496 Munsala	1.1.1975	893 Uusikaarlepyy – Nykarleby
894 Uudenkaarlepyyn mlk – Nykarleby lk	1.1.1975	893 Uusikaarlepyy – Nykarleby
487 Metsämaa	1.1.1976	431 Loimaan kunta – Loimaa kommun
852 Tottijärvi	1.1.1976	536 Nokia
034 Bromarv	1.1.1977	078 Hanko – Hangö 842 Tenhola – Tenala
203 Kaarlela – Karleby	1.1.1977	272 Kokkola – Karleby 315 Kälviä – Kelviä

Lakkautettu kunta Upplöst kommun Abolished municipality	Ajankohta Tidpunkt Point in time	Litoskunta / Litoskunnat Inkorporerad i kommun / kommuner Annexed municipality / municipalities
206 Kajaanin mlk – Kajaani lk	1.1.1977	205 Kajaani – Kajana
201 Karhula	1.1.1977	285 Kotka
222 Karjala	1.1.1977	503 Mynämäki
311 Kymi – Kymmene	1.1.1977	285 Kotka
621 Purmo	1.1.1977	599 Pedersören kunta – Pedersöre
756 Snappertuna	1.1.1977	220 Karjaa – Karis 835 Tammisaari – Ekenäs
760 Somerniemi	1.1.1977	761 Somero
836 Tammisaaren mlk – Ekenäs lk	1.1.1977	078 Hanko – Hangö 835 Tammisaari – Ekenäs
990 Ähtävä – Esse	1.1.1977	599 Pedersören kunta – Pedersöre
238 Keikyä	1.1.1981	988 Äetsä
253 Kiikka	1.1.1981	988 Äetsä
432 Lokalahti	1.1.1981	895 Uusikaupunki – Nystad
540 Nummi	1.1.1981	540 Nummi-Pusula
622 Pusula	1.1.1981	540 Nummi-Pusula
539 Nuijamaa	1.1.1989	405 Lappeenranta – Villmanstrand
209 Kalanti	1.1.1993	895 Uusikaupunki – Nystad
274 Konginkangas	1.1.1993	992 Äänekoski
685 Rauman mlk – Raumo lk	1.1.1993	684 Rauma – Raumo
787 Säynätsalo	1.1.1993	179 Jyväskylä
842 Tenhola – Tenala	1.1.1993	835 Tammisaari – Ekenäs
088 Heinola	1.1.1997	111 Heinola
089 Heinolan mlk – Heinola lk	1.1.1997	111 Heinola
427 Lohja – Lojo	1.1.1997	444 Lohja – Lojo
428 Lohjan kunta – Lojo kommun	1.1.1997	444 Lohja – Lojo
612 Porvoo – Borgå	1.1.1997	638 Porvoo – Borgå
613 Porvoon mlk – Borgå lk	1.1.1997	638 Porvoo – Borgå

Liite 3. Kuntien nimenmuutokset aakkosjärjestyksessä
Bilaga 3. Kommunernas namnändringar i alfabetisk ordning
Appendix 3. Changed names of municipalities in alphabetical order

Muuttunut kunta Ändrad kommun Changed municipality	Ajankohta Tidpunkt Point in time	Uusi nimi Det nya namnet New name
010 Alavus – Alavo	1.1.1983	Alavus
047 Enontekiö	1.1.1983	Enontekiö – Enontekis
604 Etelä-Pirkkala	1.1.1938	Pirkkala
051 Eurajoki	1.1.1983	Eurajoki – Euraäminne
235 Grankulla	8.4.1949	Kauniainen – Grankulla
092 Helsingin mlk – Helsinge	1.1.1972	Vantaa – Vanda
099 Hongonjoki	1.1.1952	Honkajoki
140 Iisalmi	1.1.1983	Iisalmi – Idensalmi
143 Ikaalinen	1.1.1983	Ikaalinen – Ikalis
143 Ikaalisten mlk – Ikaalens lk	1.1.1972	Ikaalinen
169 Jokioinen	1.1.1983	Jokioinen – Jockis
171 Joroinen	1.1.1983	Joroinen – Jorois
178 Juva – Jockas	9.6.1965	Juva
186 Järvenpää	1.1.1983	Järvenpää – Träskända
205 Kajaani	1.1.1983	Kajaani – Kajana
224 Karkkila	1.1.1983	Karkkila – Högfors
241 Kemin mlk – Kemi lk	1.1.1979	Keminmaa
272 Kokkola – Gamlakarleby	1.1.1977	Kokkola – Karleby
283 Koski Hl	1.1.1995	Hämeenkoski
290 Kuhmoniemi	1.1.1937	Kuhmo
732 Kuolajärvi	1.1.1936	Salla
309 Kuusjärvi	1.1.1968	Outokumpu
315 Kälviä	1.1.1983	Kälviä – Kelviä
398 Lahti	1.1.1983	Lahti – Lahtis
399 Laihia	1.1.1983	Laihia – Laihela
423 Lieto	1.1.1983	Lieto – Lundo
425 Liminka	1.1.1983	Liminka – Limingo

Muuttunut kunta Ändrad kommun Changed municipality	Ajankohta Tidpunkt Point in time	Uusi nimi Det nya namnet New name
426 Liperi – Libelits	9.6.1965	Liperi
428 Lohjan mlk – Lojo lk	1.1.1978	Lohjan kunta – Lojo kommun
429 Lohtaja	1.1.1983	Lohtaja – Lochteå
431 Loimaan mlk – Loimaa lk	1.1.1978	Loimaan kunta – Loimaa kommun
475 Maalahti – Malaks	9.6.1965	Maalahti – Malax
479 Maksamaa – Maksmo	9.6.1965	Maksamaa – Maxmo
484 Merikarvia	1.1.1983	Merikarvia – Sastmola
498 Muonionniska	9.8.1923	Muonio
499 Mustasaari	23.4.1927	Mustasaari – Korsholm
503 Mynämäki – Virmo	9.6.1965	Mynämäki
538 Nousiainen	1.1.1983	Nousiainen – Nousis
599 Pietarsaaren mlk – Pedersöre	23.2.1989	Pedersören kunta – Pedersöre
604 Pirkkala	1.1.1983	Pirkkala – Birkala
536 Pohjois-Pirkkala	1.1.1938	Nokia
626 Pyhäjärvi	1.1.1993	Pyhäsalmi
626 Pyhäjärvi OI – Pyhäjärvi UI I	1.1.1969	Pyhäjärvi
626 Pyhäsalmi	1.1.1996	Pyhäjärvi
754 Sippola	1.1.1975	Anjalankoski
785 Säräisniemi	1.1.1954	Vaala
854 Turtola	1.1.1949	Pello
886 Ulvila – Ulfsby	9.6.1965	Ulvila – Ulvsby
917 Vehkalahti	1.1.1983	Vehkalahti – Veckelax
923 Västankfjärd	30.12.1972	Västankfjärd
927 Vihti	1.1.1983	Vihti – Vichtis
934 Vimpeli – Vindala	1.1.1983	Vimpeli
989 Ähtäri	1.1.1983	Ähtäri – Etseri

Huomautuksia – Anmärkningar – Remarks:

Lakkautettujen kuntien nimenmuutokset eivät ole mukana.
Nämändringar som gäller kommuner som upphört har inte tagits med.
The names of municipalities that were abolished are not included.

Liite 4. *Kuntaluokitusrekisteri*
Bilaga 4. *Register över kommunindelningen*
Appendix 4. *Register of municipal classifications*

Luokittelutiedot:

EU:n tavoitealue, 0-4

0 = ei tavoitealue

1 = 1-tavoitealue

2 = 2-tavoitealue

4 = Siirtymäkauden alue

Hovioikeus, 1-6

Kalleusluokka, 1-2

Kansallinen tukialue

1 = 1-tukialue

2 = 2-tukialue

3 = 3-tukialue

9 = Ei tukialue

Kauppakamaripiiri, 01-24

KELA:n vakuutuspiiri

Keskussairaalapiiri kts. sairaanhoitopiiri

Kielisuhde, 0-3

0 = yksikielinen suomenkielinen kunta

1 = kaksikielinen kunta, jossa enemmistön kieli on suomi

2 = yksikielinen ruotsinkielinen kunta

3 = kaksikielinen kunta, jossa enemmistön kieli on ruotsi

Kihlakunta (1996-, korvaa poliisipiirit)

Kuntamuoto, 1-4

1 = läänin pääkaupunki

2 = muu kaupunki

4 = muu kunta

Kuntamuoto, 0-1

0 = kaupunki

1 = muu kunta

Kuntaryhmä kts. tilastollinen kuntaryhmitys

Lääni, 1-6 (1.9.1997 lähtien)

Maakunta (NUTS 3), 01-21 (21 Ahvenanmaa)

Maaseutukeskus, 01-20

Poliisipiiri kts. kihlakunta

Sairaanhoitopiiri (ent. keskussairaalapiiri), 01-21

Seutukaava-alue kts. maakunta

Seutukunta, 011-212 (211 ja 212 Ahvenanmaan seutukunnat)

Suuralue (NUTS 2), 1-6

1 = Uusimaa

2 = Etelä-Suomi

3 = Itä-Suomi

- 4 = Väli-Suomi
- 5 = Pohjois-Suomi
- 6 = Ahvenanmaa

Tiepiiri, 00-14

Tilastollinen kuntaryhmä -96, 1-3 (perustuu -95 väestölaskennan taajamatietoihin)

- 1 = kaupunkimaiset kunnat
- 2 = taajaan asutut kunnat
- 3 = maaseutumaiset kunnat

Tilastollinen työssäkäyntialue, 01-52 (perustuu -96 työssäkäyntitilaston pendelitetoihin)

Tuomioistuintunnus

Työsuojelupiiri, 01-11

Työvoimapiiri, 02-14

Työvoima- ja elinkeinokeskus, 01-15 (1.9.1997 lähtien)

Vaalipiiri

Vakuutuspiiri kts. KELA:n ..

Veropiiri (-95 lähtien verohallinnon käyttämät kuntakoodit)

Kuvailulehti

Julkaisija
Tilastokeskus

Julkaisun päivämäärä
3.3.2000

Tekijät (toimielimestä: toimielimen nimi, puheenjohtaja, sihteeri)

Julkaisun laji
Käsikirja

Sari Jouhki

Toimeksiantaja

Kari Seppä

Toimielimen asettamispm

Julkaisun nimi

Kunnat ja kuntapohjaiset aluejaot 2000

Kommuner och kommunbaserade indelningar 2000

Municipalities and Regional Divisions Based on Municipalities 2000

Julkaisun osat

Tiivistelmä

Kunnat ja kuntapohjaiset aluejaot 2000-julkaisussa esitellään yleisimmät tilastoissa käytettävät kuntapohjaiset alueluokitukset.

Käsikirja sisältää kuntien nimet ja tunnukset sekä tärkeimmät kuntaluokitukset: seutukunnat, maakunnat, suuralueet, läänit, tilastollisen kuntaryhmittelyn, kielisuhdeluokituksen, työvoima- ja elinkeinokeskukset sekä tilastolliset työssäkäyntialueet.

Suomen NUTS-aluejako on myös esitetty omana taulukkonaan.

Avainsanat (asiasanat)

Alueluokitus, kunta, tunnusjärjestelmä, NUTS

Muut tiedot

Sarjan nimi ja numero		ISSN	ISBN
Käsikirjoja 28		0355-2063	951-727-719-9
Kokonaissivumäärä 97	Kieli suomi, ruotsi, englanti	Hinta 150,-	Luottamuksellisuus Julkinen
Jakaja Tilastokeskus Työpajakatu 13, Helsinki 00022 TILASTOKESKUS		Kustantaja Tilastokeskus	

Nro 1	Koulutusluokitus 1997 Liite 1, ISCED 1997 SUOMALAINEN SOVELTAMISOPAS Koulutusluokituksen ja Unescon kansainvälisen koulutusluokituksen ISCED 1997:n välinen koodiavain Liite 2, OPETUSHALLINNON KOULUTUSALA- JA -ASTELUOKITUS Koulutusluokituksen ja opetushallinnon koulutusala-, opintoala- ja koulutusasteluokituksen välinen koodiavain Liite 3, KOULUTUSKODIMUUTOKSET 1998 Liite 4, KOULUTUSLUOKITUKSEN MUUNNOSAVAIN 1997 Vuoden 1997:n tilanteen mukaan uudistetun koulutusluokituksen ja uudistusta edeltäneen luokituksen vastaavuusavain	11. uusittu laitos	1999
Nr 1	<i>Utbildningsklassificering 1997</i>	7:e reviderade upplagan	1999
Nro 4	Toimialaluokitus 1995 Liite 1, HAKEMISTO Liite 2, MUUNNOSAVAIN TOIMIALALUOKITUS 1988:STA Liite 3, TIIVISTELMÄ <i>Näringsgrensindelningen 1995</i> <i>Bilaga 3, SAMMANDRAG</i> Standard Industrial Classification 1995 Annex 3, SUMMARY	2. tarkistettu painos 3. tarkistettu painos 3. tarkistettu painos 2. korjattu painos	1999 1996 1995 1996
Nro 5	Institutionaalinen sektoriluokitus 1996 <i>Den institutionella sektorindelningen 1996</i> Classification of institutional sectors 1996		1995
Nro 6	Rahoitusvaadeluokitus 1996 Classification of financial assets and liabilities 1996		1995
Nro 10	Yhteisöjen tehtäväluokitukset Julkisyhteisöjen ja voittoa tavoittele- mattomien yhteisöjen tehtäväluokitukset <i>Uppgiftsklassificeringar för sammanslutningar</i> <i>Uppgiftsklassificeringar för offentliga</i> <i>sammanslutningar och icke vinstsyftande sammanslutningar</i> Classifications of the functions of revised edition government and non-profit institutions serving households	uusittu laitos förnyad upplaga revised edition	1986
Nro 11	Pääasiallisen toiminnan luokitus Pääasiallisen toimeentulolähteen luokitus <i>Klassificering av befolkningen efter</i> <i>huvudsaklig verksamhet</i> <i>Klassificering av befolkningen efter</i> <i>huvudsaklig inkomstkälla</i> Classification of the Population by Type of Activity Classification of the Population by Main Source of Livelihood		1980

Nro 12	Alueluokitukset Valtiot ja maat 2000 <i>Regionala indelningar</i> <i>Stater och l�nder 2000</i> Regional Classifications Countries 2000		2000
Nro 14	Ammattiluokitus 1997 Liite 1, HAKEMISTO Liite 2, AMMATTILUOKITUSTEN 1987 JA 1997 V�LISET MUUNNOSAVAIMET Liite 3, TIIVISTELM� <i>Yrkesklassificeringen 1997</i> <i>Bilaga 3, SAMMANDRAG</i> Classification of Occupations 1997 Annex 3, SUMMARY	1. tarkistettu laitos	1997 1999 1999 1998
Nro 16	Rakennusluokitus 1994 <i>Byggnadsklassificering 1994</i> Classification of Buildings 1994		1994
Nro 17	Sosioekonomisen aseman luokitus 1989 Classification of Socio-economic Groups	uusittu laitos revised edition	1989
Nr 17	Sosioekonomisk indelning 1989	f�rnyad upplaga	1990
Nro 18	Demografiset ja sosiaaliset perusluokitukset Ik�, sukupuoli, siviilis�yty, kieli, kansalaisuus, uskontokunta <i>Demografiska och sociala grundklassificeringar</i> <i>�lder, k�n, civilst�nd, spr�k, nationalitet, trossamfund</i> Demographic and Social Basic Classifications Age, Sex, Marital Status, Language, Nationality, Religion		1983
Nro 20	Suomen ymp�rist�tiedostot		1996
Nro 21	Aineellisten varojen luokitukset Kiinte� p��oma, varastovarot, muut aineelliset varat <i>Klassificeringar av materiella tillg�ngar</i> <i>Fast kapital, lagerkapital, �vriga materiella tillg�ngar</i> Classifications of Tangible Assets Fixed Capital, Inventories, Other Tangible Assets		1985
Nro 22	Ik�luokitukset Ohjeita ik�luokituksen k�yt�st� <i>�ldersklassificeringar</i> Riktlinjer f�r anv�ndning av �ldersklassificeringar		1986
Nro 27	Rikosnimikkeist� <i>Brottsnomenklatur</i> Crime nomenclature		1999
Nro 28	Kunnat ja kuntapohjaiset aluejaot 2000 <i>Kommuner och kommunbaserade indelningar 2000</i> Municipalities and Regional Divisions Based on Municipalities 2000		2000
Nro 30	Toimi oikein tilastoalalla Tilastokeskuksen ammattieettinen opas		1992
Nro 31	Tuottajahintaindeksit 1990=100 Indeksien k�ytt�j�n k�sikirja Producer Price Indices 1990=100 Handbook for Indices Users		1993
Nro 32	Maanrakennuskustannusindeksi 1990:100 K�ytt�j�n k�sikirja		1993

Nro 33	Ansiotasoindeksi 1995=100 Käyttäjän käsikirja The Index of Wage and Salary Earnings 1995=100 Handbook for Users	1999
Nro 33	Ansiotasoindeksi 1990=100 Käyttäjän käsikirja The Index of Wage and Salary Earnings 1990=100 Handbook for Users	1994
Nro 34	Tuoteluokitus	1995
Nro 35	Väestölaskenta 1995 Käsikirja	1996
Nro 36	Siviliasiain nimikkeistö <i>Nomenklatur för civilmål</i> Nomenclature of civil cases	1996
Nro 37	Jäteluokitusopas	1997
Nro 37b	Guide to Waste Classification	1999
Nro 38	Vuoden 1950 väestölaskennan otosaineiston käsikirja	1997

Kunnat ja kuntapohjaiset aluejaot 2000-julkaisussa esitellään yleisimmät tilastoissa käytettävät kuntapohjaiset alueluokitukset.

Käsikirja sisältää kuntien nimet ja tunnukset sekä tärkeimmät kuntaluokitukset: seutukunnat, maakunnat, suuralueet, läänit, tilastollisen kuntaryhmituksen, kielisuhdeluokituksen, työvoima- ja elinkeinokeskukset sekä tilastolliset työssäkäyntialueet.

Suomen NUTS-aluejako on myös esitetty omana taulukkonaan.



9 789517 277198

Tilastokeskus, myyntipalvelu
PL 4V

00022 TILASTOKESKUS

puh. (09) 1734 2011

faksi (09) 1734 2500

myynti.tilastokeskus@tilastokeskus.fi

www.tilastokeskus.fi

Statistikcentralen, försäljningstjänsten
PB 4V

00022 STATISTIKCENTRALEN

tfn (09) 1734 2011

fax (09) 1734 2500

myynti.tilastokeskus@stat.fi

www.stat.fi

Statistics Finland, Sales Services
PO Box 4V

FIN 00022 STATISTICS FINLAND

Tel +358 9 1734 2011

Fax +358 9 1734 2500

myynti.tilastokeskus@stat.fi

www.stat.fi

ISSN 0355-2063

- Käsikirjoja

ISSN 1457-2559

ISBN 951-727-719-9

Tuotenro 8956

Hintakoodi AEO