

**TIE- JA VESIRAKENNUKSET
VÄG- OCH VATTENBYGGNADERNA**

1969

TIE- JA VESIRAKENNUKSET
VÄG- OCH VATTENBYGGNADERNA

1969



HELSINKI 1971

19209

SISÄLTÖ

Alkusanat	7
Ensimmäinen osasto	
I. Kanavat ja laivaväylät	
1. Kanavien liikennekausi ja vuosimenot vuonna 1969	9
2. Kanavaliikenne	
Taulu I. Kanavien kautta tapahtuva liikenne kuukausittain vuonna 1969	12
Taulu II. Kanavien alusliikenne vuonna 1969 ..	14
Taulu III. Tavaraliikenne vuonna 1969	16
Taulu IV. Saimaan kanavan kautta tapahtuva liikenne kuukausittain vuonna 1969	18
Taulu V. Saimaan kanavan alusliikenne vuonna 1969	20
Taulu VI. Saimaan kanavan tavaraliikenne vuonna 1969	22
3. Valmistuneet kanava- ja laivaväylätyöt vuonna 1969	23
II. Valmistuneet satama- ja laiturirakennukset vuonna 1969	24
Toinen osasto	
A. Valmistuneet vesistötyöt vuonna 1969	25
B. Katselmustoimitukset vuonna 1969	26
Kolmas osasto	
I. Yleiset tiet	
A. Yleisten teiden määrä ja tiestön tiheys 1.1.1970	27
B. Yleiset tiet sekä yleisillä teillä olevat sillat ja lautat vuosina 1960–1970	28
C. Yleisten teiden rakenne 31. 12. 1969	
1. Tiepäällysteet maanteillä ja paikallisteillä ..	29
2. Tiepäällysteet paikallisteillä	29
3. Tie- ja vesirakennuslaitoksen hoidossa olevien päällystettyjen teiden pituudet vuosina 1954–1969	30
4. Tie- ja vesirakennuslaitoksen suorittamat päällystystyöt vuonna 1969	31
5. Tie- ja vesirakennuslaitoksen kiviaineen päällysteurakoiden tarjoushinnat vuonna 1969	32
II. Yleisten teiden kunnossapito	
1. Kunnossapitokustannukset vuonna 1969 ..	33
2. Teiden varsinaiset kunnossapitokustannukset vuonna 1969	34
3. Siltojen, lauttojen sekä lautta- ja laivalaitureiden varsinaiset kunnossapitokustannukset vuonna 1969	35
4. Rakeennusten varsinaiset kunnossapitokustannukset vuonna 1969	36
5. Materiaalin välivarastoinnin ja jalostuksen varsinaiset kunnossapitokustannukset vuonna 1969	37
6. Tehostetun kunnossapidon kustannukset vuonna 1969	38
7. Tiemestariipiirien ja tehostetun kunnossapidon yhteiskustannukset työmailla vuonna 1969	39
8. Teiden varsinaiseen kunnossapitoon käytetyt työ- ja ainemäärät vuonna 1969	40

INNEHÄLL

Förord	7
Första avdelningen	
I. Kanaler och farleder	
1. Kanalernas trafiktid och årsutgifter år 1969 ...	9
2. Kanaltrafiken	
Tabell I. Trafiken längs kanalerna månadsvis år 1969	12
Tabell II. Fartygstrafiken längs kanalerna år 1969	14
Tabell III. Godstrafiken år 1969	16
Tabell IV. Trafiken längs Saima kanal månadsvis år 1969	18
Tabell V. Fartygstrafiken längs Saima kanal år 1969	20
Tabell VI. Godstrafiken längs Saima kanal år 1969	22
3. Färdigställda kanal- och farledsarbeten år 1969.	23
II. Färdigställda hamnbyggnader och bryggor år 1969.	24
Andra avdelningen	
A. Färdigställda vattendragsarbeten år 1969	25
B. Syneförrättningar år 1969	26
Tredje avdelningen	
I. Allmänna vägar	
A. Antal allmänna vägar och vägnätets täthet 1. 1. 1970	27
B. Allmänna vägar samt broar och färjor på allmänna vägar under åren 1960–1970	28
C. Allmänna vägars konstruktion 31. 12. 1969	
1. Vägbeläggningar på lands- och bygdevägar ..	29
2. Vägbeläggningar på bygdevägar	29
3. I väg- och vattenbyggnadsverkets regi varande belagda vägars längd åren 1954–1969 ...	30
4. Belägningsarbeten av väg- och vattenbyggnadsverket år 1969	31
5. Offertpriser i belägningsentreprenader av väg- och vattenbyggnadsverkets stenmaterial år 1969	32
II. Underhåll av allmänna vägar	
1. Utgifter för underhåll 1969	33
2. Egentliga utgifter för vägnarnas underhåll år 1969	34
3. Egentliga utgifter för broars, färjors samt färj- och båtbyggors underhåll år 1969 ..	35
4. Egentliga utgifter för underhåll av byggnader år 1969	36
5. Egentliga utgifter för underhåll av materialets mellanlagring och förädling år 1969 .	37
6. Utgifter för förstärkt underhåll år 1969 ...	38
7. Gemensamma utgifter för underhåll av vägmästar-distrikt och förstärkt underhåll på arbetsplatser år 1969	39
8. Vid vägnarnas egentliga underhåll använda arbets- och materialmängder år 1969 ...	40

9. Varsinaisen kunnossapidon materiaalin väli- varastointi- ja jalostusmäärät vuonna 1969	42	9. Materialets mellanlagrings- och förädlings- mängder för egentligt underhåll år 1969	42
10. Tehostettuun kunnossapitoon käytetyt työ- ja ainemäärät vuonna 1969	43	10. Vid förstärkt underhåll använda arbets- och materialmängder år 1969	43
11. Maanteiden, paikallisteiden ja talviteiden au- raus talvikautena 1969—1970	44	11. Plogning av landsvägar, bygdevägar och vin- tervägar under vintern 1969—1970	44
12. Kelirikon aiheuttamat liikenerajoitukset maanteillä ja paikallisteillä vuonna 1969	45	12. Av menföret föränledda trafikbegränsningar på landsvägar och bygdevägar år 1969	45
13. Kelirikon aiheuttamat liikenerajoitukset maanteillä tie- ja vesirakennuspiireittäin vuonna 1969	46	13. Av menföret föränledda trafikbegränsningar på landsvägar i skilda väg- och vatten- byggnadsdistrikt år 1969	46
14. Kelirikon aiheuttamat liikenerajoitukset paikallisteillä tie- ja vesirakennuspiireit- tän vuonna 1969	47	14. Av menföret föränledda trafikbegränsningar på bygdevägar i skilda väg- och vatten- byggnadsdistrikt år 1969	47
15. Tie- ja vesirakennuslaitoksen teknisen valvon- nan alaisesta kunnan- ja kyläteiden vuo- den 1968 kunnossapidosta vuonna 1969 suoritettut avustukset	48	15. År 1969 utbetalda bidrag för underhåll av kommunal- och byvägar under teknisk övervakning av väg- och vattenbyggnads- verket år 1968	48
16. Tie- ja vesirakennuslaitoksen vuonna 1969 suorittamat avustukset yksityisten teiden vuoden 1969 kunnossapidosta	49	16. Väg och vattenbyggnadsverkets utbetalda bidrag år 1969 för underhåll av enskilda vägar år 1968	49
III. Yleiseen liikenteeseen luovutetut tietyöt vuonna 1969		III. För allmän trafik överlåtade vägarbeten år 1969	
A. Maantietyöt	50	A. Landsvägsarbeten	50
B. Paikallistietyöt	64	B. Bygdevägsarbeten	64
C. Siltatöihin liittyvät tietyöt	74	C. Till broarbeten anslutna vägarbeten	74
IV. Yhdistelmä vuoden 1969 aikana suoritettujen tie- töiden työvaiheista		IV. Sammandrag av vägarbetenas arbetsskeden år 1969	
A. Maantietyöt	82	A. Landsvägsarbeten	82
B. Paikallistietyöt	84	B. Bygdevägsarbeten	84
C. Siltatöiden yhteydessä suoritettut tietyöt	86	C. I anslutning till broarbeten utförda vägarbeten	86
Neljäs osasto		Fjärde avdelningen	
A. Valmistuneet erilliset silta- ja rumputyöt vuonna 1969	88	A. Färdigställda särskilda bro- och trumarbeten år 1969	88
B. Tietöiden yhteydessä valmistuneet silta- ja rumpu- työt vuonna 1969	96	B. I anslutning till vägarbeten färdigställda bro- och trumarbeten år 1969	96
Viides osasto		Femte avdelningen	
A. Lentoasemien ja lentoreittien kunnossapitomenot vuonna 1969	108	A. Utgifter för underhåll av flygstationer och flyg- linjer år 1969	108
B. Valmistuneet lentokenttätöitä vuonna 1969		B. Färdigställda flygfältsarbeten år 1969	
1. Lentokenttien rakentaminen	113	1. Byggnad av flygfält	113
2. Lentokenttien talonrakennustyöt	119	2. Husbyggnadsarbeten på flygfälten	119
3. Lentokenttien laitteet ja laitokset	120	3. Anläggningar och anordningar på flygfälten	120
Kuudes osasto		Sjätte avdelningen	
Valmistuneet talonrakennustyöt vuonna 1969	121	Färdigställda husbyggnadsarbeten år 1969	121
Liitteet		Bilagor	
1. Tie- ja vesirakennushallituksen ja piirihallinnon insinöörikuunta 1. 10. 1969	125	1. Ingenjörer inom väg- och vattenbyggnadsstyrel- sen och distriktsförvaltningen den 1.10.1969	125
2. Tvl:n virkamies-, toimistohenkilö- ja työnjoh- tajakuunta sekä työntekijät vuosina 1958— 1969	126	2. Vv:s tjänstemän, byråpersonal och arbetsledare samt arbetare åren 1958—1969	126
3. Tie- ja vesirakennuslaitoksen vuosityöntekijät vuonna 1969	128	3. Årsarbetare i väg- och vattenbyggnadsverket år 1969	128
4. Työnjohtajat ja työntekijät työmaaryhmittäin vuonna 1969	130	4. Arbetsledare och arbetare i olika arbetsgrupper år 1969	130
5. Tie- ja vesirakennuslaitoksen kaikilla työmailla käytössä olleet työkonet ja kuorma-autot keskimäärin vuosina 1960—1969	131	5. Maskinerna och lastbilarna i medeltal på väg- och vattenbyggnadsverkets alla arbetsplatser åren 1960—1969	131
6. Tie- ja vesirakennuslaitoksen menot vuonna 1969	132	6. Väg- och vattenbyggnadsverkets utgifter år 1969	132
7. Rakentamiseen käytetyt työmäärärahat A. Maantietöihin käytetyt määrärahat vuonna 1969	133	7. För byggande använda arbetsanslag A. För landsvägsarbeten använda anslag år 1969	133

B. Paikallistietöihin käytetyt määrärahat vuonna 1969	133	B. För bygdevägsarbeten använda anslag år 1969	133
C. Erillisiin siltatöihin käytetyt määrärahat vuonna 1969	134	C. För särskilda broarbeten använda anslag år 1969	134
D. Talonrakennustöihin käytetyt määrärahat vuonna 1969	134	D. För husbyggnadsarbeten använda anslag år 1969	134
E. Vesitietöihin käytetyt määrärahat vuonna 1969	135	E. För vattenvägsarbeten använda anslag år 1969	135
F. Vesistöihin käytetyt määrärahat vuonna 1969	135	F. För vattendragsarbeten använda anslag år 1969	135
G. Lentokenttätöihin käytetyt määrärahat vuonna 1969	136	G. För flygfältsarbeten använda anslag år 1969 ..	136
8. Yhdistelmä tietoimen valtiolle aiheuttamista suoranaisista menoista vuonna 1969	137	8. Sammandrag av statens direkta utgifter för väghållning år 1969	137
9. Tie- ja vesirakennuslaitoksen tilinpäätös vuodelta 1969	138	9. Väg- och vattenbyggnadsverkets bokslut för år 1969	138
10. Tie- ja vesirakennuslaitoksen työsopimussuhteisten työntekijöiden sairaustilasto vuosina 1965–1969	142	10. Sjukdomsstatistik över arbetare i arbetsförhållande inom väg- och vattenbyggnadsverket åren 1965–1969	142
11. Tie- ja vesirakennuslaitoksen alaisilla työmailla sattuneet tapaturmat vuonna 1969	142	11. Olycksfall i väg- och vattenbyggnadsverkets arbeten år 1969	142
12. Valmistuneet sillat ajalla 1. 1.–31. 12. 1969 ..	143	12. Färdigställda broar under tiden 1.1.–31.12.1969	143
13. Maanteillä ja paikallisteillä olevien siltojen paino- ja korkeusrajoitukset 31. 12. 1969	144	13. Broarnas vikt- och höjdbegränsningar på lands- och bygdevägar 31. 12. 1969	144
A. Siltojen aiheuttamat painorajoitukset	144	A. Föranledda vikt- och höjdbegränsningar av broar	144
B. Siltojen aiheuttamat korkeusrajoitukset	145	B. Föranledda höjdbegränsningar av broar	145
14. Yleisillä teillä tapahtuneet liikenneonnettomuudet ja onnettomuuksien seuraukset vuonna 1969	146	14. Trafikolyckor på allmänna vägar och följder föranledda av olyckor år 1969	146
15. Liikenneonnettomuudet valta- ja kantateillä sekä tärkeimmillä muilla maanteillä vuonna 1969	146	15. Trafikolyckor på huvud- och stamvägar samt på viktigaste andra landsvägar år 1969	146
Kuviot ja kartat		Diagram och kartor	
Merikuljetukset vuonna 1969	11	Sjöburet gods år 1969	11
Merisatamien ulkomainen ja kotimainen tavaraliikenne vuosina 1956–1969	11	Utländsk och inhemsk godstrafik av havshamnar åren 1956–1969	11
Vesitieliikenteen rakenne ja kehitys vuosina 1955–1969	11	Vattenvägstrafikens struktur och utveckling åren 1955–1969	11
Suomen lentokentät vuonna 1969	107	Finlands flygfält år 1969	107
Lentoasemien ja reittien kunnossapitomenot vuosina 1951–1969	110	Utgifter för underhåll av flygstationer och flyglinjer åren 1951–1969	110
Lentoasemien rakentamisenot vuosina 1953–1969 ..	111	Flygstationernas byggnadsutgifter åren 1953–1969 ..	111
Kokonaisrahtiliikenne Helsingin lentoasemalla vuosina 1956–1969	112	Totalfraktrafikens på Helsingfors flygstation åren 1956–1969	112
Lentoasemien kiitoteiden pituus, kantavuus ja lennonvarmistuslaitteet vuonna 1969	112	Startbanornas längd, bärighet och ILS-anordningar på flygfälten år 1969	112
Tie- ja vesirakennuspiirit	124	Väg- och vattenbyggnadsdistrikt	124
Tie- ja vesirakennuslaitoksen työvoima tärkeimmillä toimialoilla vuosina 1958–1969	127	Arbetskraftens fördelning av väg- och vattenbyggnadsverket i viktigaste verksamhetsområden åren 1958–1969	127
Teiden rakentamis- ja parantamismäärärahat autoa ja tiekilometriä kohti vuosina 1955–1969	147	Vägbyggnads- och förbättringsanslagen per bil och vägkilometer åren 1955–1969	147
Tielaitoksen kokonaismenot sekä yleisten teiden rakentamis- ja parantamismäärärahat rekisteröityä autoa kohti vuosina 1955–1969	147	Vägverkets totala utgifter samt allmänna vägars byggnads- och förbättringsanslag per registrerad bil åren 1955–1969	147
Tielaitoksen kokonaismenot sekä tieliikenteen verotus vuosina 1955–1969	147	Vägverkets utgifter samt vägtrafikbeskattningen åren 1955–1969	147
Maanteiden rakentaminen, parantaminen ja päällystäminen vuosina 1950–1969 sekä tieverkon jakautuminen liikennemäärän mukaan vuosina 1950–1980	147	Landsvägarnas byggnad, förbättring och beläggning åren 1950–1969 samt vägnätets fördelning efter trafikvolym åren 1950–1980	147
Valtion työsuhteessa olevien prosentuaalinen urakkakerroinjakautuma maa- ja vesirakennustöissä virastoittain maaliskuussa 1969	148	Prosentuella ackordskoefficientfördelningen av statens arbetsförhållande i jord- och vattenbyggnadsarbeten i mars 1969 enligt ämbetsverk	148

Valtion työsuhteessa olevien urakkakerroinjakauma tie- ja vesirakennuslaitoksessa työaloittain maaliskuussa 1969 I ja II	148
Työntekijäin urakkatuntien %-osuus kokonaistuntimäärästä työaloittain maaliskuussa 1969	148
Työntekijäin urakkatuntien %-osuus maa- ja vesirakennustöissä virastoittain maaliskuussa 1969 ...	148
Roudan syvyys 15. 3. 1969	149

Prosentuella ackordskoefficientfördelningen av statens arbetsförhållande i väg- och vattenbyggnadsverket i mars 1969 enligt olika verksamhetsområden I och II	148
Ackordstimmarnas %-andel av arbetare av totalt timantal i mars 1969 enligt olika verksamhetsområden	148
Ackordstimmarnas %-antal av arbetare i jord- och vattenbyggnadsarbeten i mars 1969 enligt ämbetsverk	148
Tjäldjupet 15. 3. 1969	149

ALKULAUSE

Suomen Virallisen Tilaston sarjana XIX ilmestyvä ”Tie- ja vesirakennukset” julkaistaan vuoden 1969 osalta ensimmäistä kertaa lyhennetyssä muodossa. Julkaisussa on keskitytty pääasiassa numeeristen tietojen esittämiseen. Taulukot – muutamia poikkeuksia lukuunottamatta – on laadittu samojen periaatteiden mukaan kuin aikaisempinakin vuosina. Vain I osaston kanavien tavaraliikennettä sekä III osaston kunnossapitoa koskevat taulukot ovat muuttuneet tiedustelulomakkeiden uusimisista johtuen.

Suorasanainen tekstiosa ja havainnollisuutta lisäävät esitykset ja piirroksot on suurimmaksi osaksi siirretty samoihin aikoihin nyt ensimmäistä kertaa ilmestyvään tie- ja vesirakennuslaitoksen toimintaa kuvaavaan julkaisuun, joka pyrkii palvelemaan sekä toimintakertomuksena että informaationa ulkopuolisille.

Helsingissä marraskuussa 1970

Tie- ja vesirakennushallitus

FÖRORD

”Väg- och vattenbyggnaderna”, som ingår i Finlands Officiella Statistik serie XIX publiceras för år 1969 del för första gången i en förkortad form. I publikationen har man koncentrerat sig huvudsakligen på framställandet av numeriska uppgifter. Tabellerna – med några undantag – har uppgjorts enligt principer som under de tidigare åren. Endast de i första avdelningen ingående tabellerna för kanalernas godstrafik och i tredje avdelningen ingående tabellerna för underhåll har förändrats, vilket beror på förnyandet av förfrågningsblanketterna.

Den direkta textdelen och åskådliga framställningar och ritningar har till största delen överförts till den publikation, som skildrar väg- och vattenbyggnadsverkets verksamhet och som kommer att publiceras vid samma tid. Den nya verksamhetsberättelsen eftersträvar att tjäna såväl som officiell verksamhetsberättelse som information för utomstående.

Helsingfors november 1970

Väg- och vattenbyggnadsstyrelsen

Lyhennyksiä ja symboleja – Förkortningar och symboler

Tvl – Vvw	= tie- ja vesirakennuslaitos – väg- och vattenbyggnadsverket
Tvh – Vvs	= tie- ja vesirakennushallitus – väg- och vattenbyggnadsstyrelsen
kaupp. – köp.	= kauppala – köping
mlk – lk	= maalaiskunta – landskommun
kk – kb	= kirkonkylä – kyrkoby
jkm – lkm	= juoksukilometri – löpande kilometer
k-m ³ – fm ³	= kiintokuutiometri – fast kubikmeter
i-m ³ – lm ³	= irtokuutiometri – lös kubikmeter
p-m ³ – lm ³	= pinokuutiometri – löst mått
–	= ei mitään ilmoitettavana – intet finns att redovisa
0	= suure pienempi kuin puolet käytetystä yksiköstä – storhet mindre än hälften av den använda enheten = tietoa ei ole saatu – uppgift ej tillgänglig = loogisesti mahdoton esitettäväksi – logiskt omöjlig uppgift

ENSIMMÄINEN OSASTO – FÖRSTA AVDELNINGEN

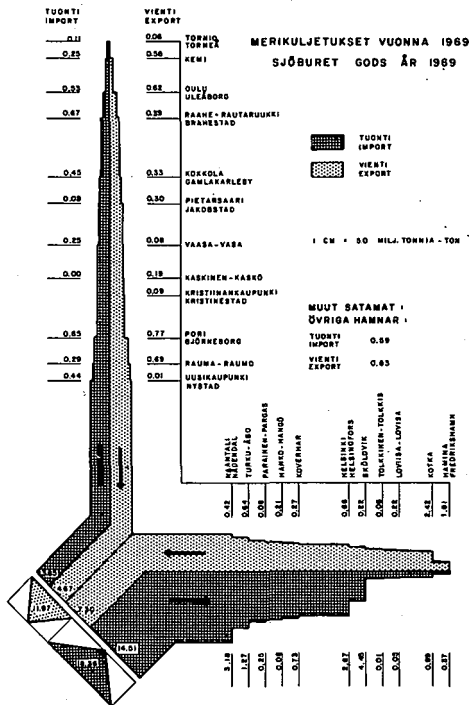
I. Kanavat ja laivaväylät – Kanaler och farleder

1. Kanavien liikennekausi ja vuosimenot vuonna 1969
Kanalernas trafiktid och årsutgifter år 1969.

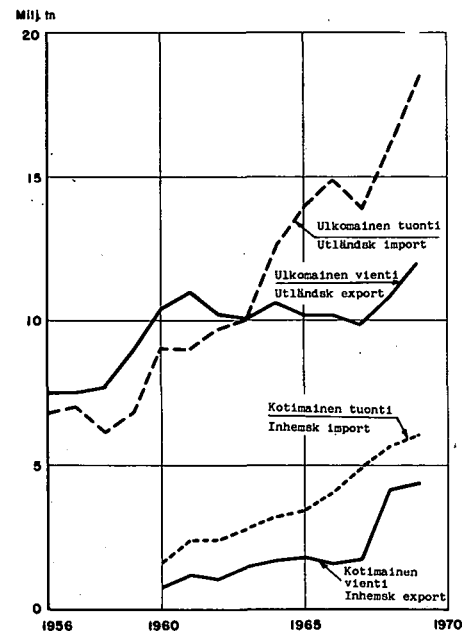
Laivaväylät, kanavat ja liikkuvat sillat Farleder, kanaler och rörliga broar	Liikenne Trafik		Vuosimenot Årsutgifter			
	alkoi började	päättyi upp- hörde	palkkauk- set löner	kunnossa- pito underhåll	muut övriga	yhteensä summa
1	2	3	4	5	6	7
I. VUOKSEN VESISTÖ – VUOKSENS VAT- TENDRAG						
1. Saimaan kanava – Saima kanal	10.5	10.12	1 609 315	840 000	–	2 449 315
2. Laivaväylä Lappeenranta – Sa- vonlinna – Kuopio – Iisalmi – Farleden Villmanstrand – Ny- slott – Kuopio – Iisalmi						
a. Kutveleen avokanava – Kutvele öppna kanal	10.5	30.11	–	1 227	–	1 227
b. Taipaleen kanava ja liikkuva silta – Taipale kanal och rörliga bro	10.5	20.11	52 743	22 329	–	75 072
c. Konnuksen kanava – Konnus kanal	12.5	26.11	33 987	3 053	–	37 040
d. Ahkionlahden kanava ja liikkuva silta – Ah- kionlahti kanal och rörliga bro	16.5	27.10	28 204	9 347	–	37 551
e. Nerkoon kanava ja liikkuva silta – Nerkoo kanal och rörliga bro	14.5	27.10	24 102	733	–	24 835
3. Laivaväylä Savonlinna – Hein- näveden reitti – Kuopio – Far- leden Nyslott – Heinävesi strä- ten – Kuopio						
a. Pilpan kanava – Pilppa kanal	1.5	22.11	32 106	17 992	–	50 098
b. Vääräkosken avokanava – Vääräkoski öppna kanal	1.5	22.11	32 486	2 527	–	35 013
c. Vihovuonteen kanava – Vihovuonne kanal	1.5	21.11	32 460	3 719	–	36 179
d. Hynnälän salmen liikkuva silta – Hynnälän- salmi rörliga bro	14.5	21.11	30 820	2 283	–	33 103
e. Kerman kanava ja liikkuva silta – Kerma kanal och rörliga bro	13.5	21.11	32 956	15 258	–	48 214
f. Karvion kanava ja liikkuva silta – Karvio kanal och rörliga bro	13.5	21.11	33 708	3 786	–	37 494
4. Laivaväylä Oravi – Joensuu – Nurmes – Farleden Oravi – Joensuu – Nurmes						
a. Pielisjoen kanavat ja liikkuvat sillat – Pielis- joki kanaler och rörliga broar	6.5	5.11	173 629	86 160	–	259 789
5. Laivaväylä Iso-Saimaa – Mik- kelin – Farleden Stor-Saimen – St. Michel						
a. Varkaantaipaleen avokanava ja liikkuva silta – Varkaantaipale öppna kanal och rörliga bro	12.5	10.11	19 889	10 320	–	30 209
b. Väättämsälmen avokanava ja liikkuva silta – Väättämsälmi öppna kanal och rörliga bro	13.5	25.11	20 671	7 303	–	27 974
6. Laivaväylä Kaavinjärvi – Rik- kavesi – Juojärvi – Varisvesi – Farleden Kaavinjärvi – Rikka- vesi – Juojärvi – Varisvesi						
a. Juojärven kanava ja liikkuvat sillat – Juojärvi kanal och rörliga broar	13.5	14.10	76 135	63 359	–	139 494

1	2	3	4	5	6	7
b. Kaavinkosken liikkuva silta – Kaavinkoski rörliga bro	21.5	30.10	20 436	6 227	–	26 663
7. Laivaväylä Vuotjärvi–Syväri –Farleden Vuotjärvi–Syväri						
a. Lastukosken kanava ja liikkuva silta – Lastu- koski kanal och rörliga bro	20.5	18.9	21 459	1 268	–	22 727
Yhteensä – Summa			2 275 106	1 096 891	–	3 371 997
II. KYMIJOEN VESISTÖ – KYMMENE ÄLVS VATTENDRAG						
8. Laivaväylä Lahti–Jyväskylä ja Lahti–Heinola – Farleden Lahti–Jyväskylä och Lahti– Heinola						
a. Vesijärven kanava ja liikkuva silta – Vesijärvi kanal och rörliga bro	5.5	26.11	35 689	7 285	77 961	120 935
b. Kalkkisten kanava – Kalkis kanal	7.5	28.11	32 245	2 338	–	34 583
9. Laivaväylä Iisvesi–Pielavesi Farleden Iisvesi–Pielavesi						
a. Tervonsalmen liikkuva silta – Tervonsalmi rörliga bro	20.5	30.10	25 627	1 491	–	27 118
b. Kolun kanava ja liikkuva silta – Kolu kanal och rörliga bro	20.5	29.10	24 955	16 759	–	41 714
c. Säviän avokanava ja liikkuva silta – Säviä öppna kanal och rörliga bro	21.5	19.9	21 156	2 079	–	23 235
10. Laivaväylä Iisvesi–Keitele ja sivuväylät–Farleden Iisvesi– Keitele jämte sidofarleder						
a. Säynätsalmen liikkuva silta – Säynätsalmi rörliga bro	18.5	27.10	20 525	304	–	20 829
b. Kerkonkosken kanava ja liikkuva silta – Ker- konkoski kanal och rörliga bro	14.5	30.10	30 376	56 259	–	86 635
c. Kiesimäntaipaleen kanava ja liikkuva silta – Kiesimäntaipale kanal och rörliga bro	19.5	27.10	25 112	2 610	–	27 722
d. Neiturintaipaleen kanava ja liikkuva silta – Neiturintaipale kanal och rörliga bro	20.5	6.11	24 269	2 542	–	26 811
Yhteensä – Summa			239 954	91 667	77 961	409 582
III. KOKEMÄENJOEN VESISTÖ – KUMO ÄLVS VATTENDRAG						
11. Laivaväylä Hämeenlinna–Tam- pere sekä Hämeenlinna–Län- gelmäki–Hauho–Farleden Ta- vastehus – Tammerfors samt Tavastehus–Längelmäki–Hauho						
a. Lempäälän kanava – Lempäälä kanal	6.5	11.1	39 708	4 839	–	44 547
b. Valkeakosken kanava – Valkeakoski kanal	5.5	8.12	38 476	14 212	–	52 688
12. Laivaväylä Tampere–Virrat ja Vilppula – Farleden Tammer- fors–Virtdois och Vilppula						
a. Muroleen kanava ja liikkuva silta – Murole kanal och rörliga bro	8.5	21.11	29 722	6 478	25 657	61 857
b. Kautun avokanava ja liikkuva silta – Kauttu öppna kanal och rörliga bro	7.5	28.11	26 344	5 766	–	32 110
c. Kaivoskännän avokanava ja liikkuva silta – Kaivoskanta öppna kanal och rörliga bro ..	8.5	27.11	25 612	2 966	–	28 578
d. Herraskosken kanava ja liikkuva silta – Her- raskoski kanal och rörliga bro	9.5	25.11	26 651	2 456	–	29 107
Yhteensä – Summa			186 513	36 717	25 657	248 887

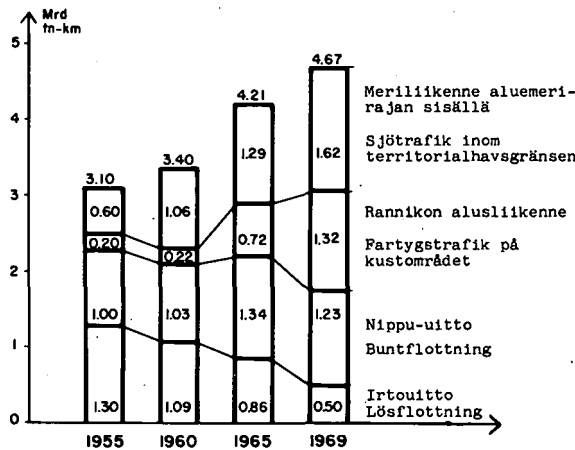
1	2	3	4	5	6	7
IV. MERENRANNIKKO JA AHVENANMAA - KUSTEN OCH ÅLAND						
13. Strömmen avokanava ja liikkuva silta - Strömma öppna kanal och rörliga bro	1.9	31.12	10 161	945	-	11 106
14. Lemströmin avokanava ja liikkuva silta - Lemströms öppna kanal och rörliga bro	22.4	31.12	17 329	955	-	18 284
Yhteensä - Summa	.	.	27 490	1 900	-	29 390
KAIKKIAAN - INALLES	.	.	2 729 063	1 227 175	103 618	4 059 856



Merisatamien ulkomainen ja kotimainen (Suomen satamien välillä suoritettu) taveraliikenne vuosina 1956 - 1969
Utländsk och inhemsk (mellan finska hamnar) godstrafik av havshamnar åren 1956 - 1969



Vesitieliikenteen rakenne ja kehitys vuosina 1955 - 1969
Vattenvägtrafikens struktur och utveckling åren 1955 - 1969



2. Kanavaliikenne – Kanaltrafiken

Taulu I. Kanavien kautta tapahtuva liikenne kuukausittain vuonna 1969

Tabell I. Trafiken längs kanalerna månadsvis år 1969

Kanava Kanal	Huhtikuu April			Toukokuu Maj			Kesäkuu Juni			Heinäkuu Juli			Elokuu Augusti		
	Laivoja ja proomuja Båtar och pråmar	Moottori- ja muita veneitä Motor- och andra båtar	Tukkilauttojen sulurukksia Genomslnsn. av stockflottar	Laivoja ja proomuja Båtar och pråmar	Moottori- ja muita veneitä Motor- och andra båtar	Tukkilauttojen sulurukksia Genomslnsn. av stockflottar	Laivoja ja proomuja Båtar och pråmar	Moottori- ja muita veneitä Motor- och andra båtar	Tukkilauttojen sulurukksia Genomslnsn. av stockflottar	Laivoja ja proomuja Båtar och pråmar	Moottori- ja muita veneitä Motor- och andra båtar	Tukkilauttojen sulurukksia Genomslnsn. av stockflottar	Laivoja ja proomuja Båtar och pråmar	Moottori- ja muita veneitä Motor- och andra båtar	Tukkilauttojen sulurukksia Genomslnsn. av stockflottar
Taipale	—	—	—	11	231	42	61	750	231	62	936	296	55	794	320
Konnus	—	—	—	13	138	41	50	329	404	70	395	486	64	396	363
Nerkoo	—	—	—	9	58	—	44	113	270	61	220	347	24	95	277
Pilppa	—	—	—	3	184	107	30	461	390	39	495	437	33	457	353
Karvio	—	—	—	3	65	58	37	135	189	65	169	302	33	144	145
Juojärvi	—	—	—	—	48	—	7	149	412	9	161	565	15	133	254
Kolu	—	—	—	15	27	104	47	83	591	49	83	830	21	42	322
Neiturintaipale	—	—	—	2	63	120	10	170	680	23	157	881	10	132	908
Kerkonkoski .	—	—	—	1	59	45	5	191	419	9	276	678	2	204	723
Lastukoski . .	—	—	—	—	19	—	—	41	105	—	36	230	—	18	—
Pielisjoki, Utra	—	—	—	4	167	133	15	264	190	16	292	265	19	270	206
Vesijärvi	—	—	—	19	241	147	121	849	350	166	990	313	132	875	448
Kalkkinen . . .	—	—	—	27	235	17	49	648	41	60	856	43	46	658	37
Lempäälä . . .	—	—	—	6	88	13	62	168	43	66	183	23	68	149	42
Valkeakoski .	—	—	—	10	176	49	68	346	73	66	400	74	72	347	67
Murole	—	—	—	6	91	82	48	251	176	72	553	303	55	212	191
Herraskoski . .	—	—	—	2	33	31	—	68	21	—	52	25	—	42	58
Yhteensä — Summa	—	—	—	131	1 923	989	654	5 016	4 585	833	6 254	6 098	649	4 968	4 714
Vuonna — 1968	14	21	—	1 075	1 227	2 041	1 881	2 985	4 326	2 319	3 822	5 721	1 942	2 766	4 251
Är 1967	5	8	—	1 058	1 344	1 565	2 209	2 638	5 572	2 541	3 922	6 136	2 120	2 544	3 959
1966	—	—	—	567	856	426	2 041	2 867	6 968	1 992	3 698	8 135	1 618	2 204	6 292
1965	8	24	—	1 075	1 478	2 092	2 136	2 867	6 882	2 178	3 663	9 196	1 661	2 367	6 045

Syyskuu September			Lokakuu Oktober			Marraskuu November			Joulukuu December			Yhteensä Summa		Suurin luku aluksia vrk:ssa Största antal fartyg per dygn	Suurin luku tukkilauttojen sulutuk- sia vrk:ssa — Största antal genom- slussningar per dygn
Laivoja ja proomuja Båtar och prämar	Moottori- ja muita veneitä Motor- och andra båtar	Tukkilauttojen sulutuksia Genomslussn. av stockflottar	Laivoja ja proomuja Båtar och prämar	Moottori- ja muita veneitä Motor- och andra båtar	Tukkilauttojen sulutuksia Genomslussn. av stockflottar	Laivoja ja proomuja Båtar och prämar	Moottori- ja muita veneitä Motor- och andra båtar	Tukkilauttojen sulutuksia Genomslussn. av stockflottar	Laivoja ja proomuja Båtar och prämar	Moottori- ja muita veneitä Motor- och andra båtar	Tukkilauttojen sulutuksia Genomslussn. av stockflottar	Aluksia Fartyg	Tukkilauttojen sulutuksia Genomslussningar av stock- flottar		
32	507	242	22	385	165	6	152	57	—	—	—	4 004	1 353	51	24
23	239	198	24	182	168	5	45	—	—	—	—	1 973	1 660	37	32
17	36	103	4	22	—	—	—	—	—	—	—	703	997	16	34
1	183	242	4	196	48	1	48	16	—	—	—	2 135	1 593	44	43
1	82	114	3	40	1	—	9	—	—	—	—	786	809	15	36
4	98	94	3	29	—	—	—	—	—	—	—	656	1 325	15	44
1	6	—	2	3	—	—	—	—	—	—	—	379	1 847	15	52
3	67	463	—	26	38	—	4	—	—	—	—	667	3 090	16	34
2	122	258	1	53	20	—	—	—	—	—	—	925	2 143	22	47
	23	—	—	—	—	—	—	—	—	—	—	137	335	8	14
15	187	180	7	171	125	—	8	—	—	—	—	1 435	1 099	22	16
4	210	191	1	119	29	1	23	2	—	—	—	3 751	1 480	116	33
8	365	24	3	213	6	—	108	—	—	—	—	3 276	168	57	4
8	116	63	1	65	80	—	2	—	—	—	—	982	264	116	33
3	132	25	4	85	18	—	10	—	—	—	—	1 719	306	33	12
—	66	129	—	39	52	—	2	—	—	—	—	1 395	933	51	33
—	11	20	—	4	12	—	5	4	—	—	—	217	171	11	25
122	2 450	2 346	79	1 632	762	13	416	79	—	—	—	25 140	19 573	645	516
971	1 147	1 673	828	622	719	132	47	63	—	—	—	21 799	18 794	482	475
1 018	1 025	1 748	716	621	406	348	246	172	20	20	—	22 403	19 558	445	478
788	798	2 974	561	522	884	177	181	22	—	—	—	18 870	25 701	393	596
831	1 153	2 935	476	690	1 364	134	160	421	—	—	—	20 901	28 935	497	598

Taulu II. Kanavien alusliikenne vuonna 1969 – Tabell II. Fartygstrafiken längs kanalerna år 1969
Sulutettujen alusten ja tukkilauttojen lukumäärä – Antal genomslussade fartyg och stockflottar

Kanava Kanal	Rekisteröityjä aluksia – Registrerade fartyg					
	Matkustaja- laivoja Passagerarbåtar	Hinaajalaivoja Bogserbåtar	Rahtilaivoja Fraktbåtar	Proomuja, kaljaaseja ym. Pråmar, galeaser mm.	Yhteensä Summa	
Lukumäärä – Antal						
Taipale	Y ¹⁾ A ²⁾	23 85	— —	35 35	36 32	94 152
Konnus	Y A	24 85	5 6	33 33	23 24	85 148
Nerkoo	Y A	6 6	77 75	— —	— —	83 81
Pilppa	Y A	80 22	2 1	1 —	2 2	85 25
Karvio	Y A	98 33	1 —	— —	2 1	101 34
Juojärvi	Y A	14 15	1 —	— —	1 1	16 16
Kolu	Y A	3 2	54 63	1 —	2 3	60 68
Neiturintaipale	Y A	— —	— —	18 13	— 3	18 16
Kerkonkoski	Y A	— —	8 9	— —	— —	8 9
Lastukoski	Y A	— —	— —	— —	— —	— —
Pielisjoki, Utra	Y A	5 6	— 2	— —	37 37	42 45
Vesijärvi	Y A	217 218	— —	— —	5 3	222 221
Kalkkinen	Y A	83 86	11 9	— —	— —	94 95
Lempäälä	Y A	96 96	— —	— —	— —	96 96
Valkeakoski	Y A	103 101	— —	— —	1 1	104 102
Murole	Y A	90 90	— —	— —	— —	90 90
Herraskoski	Y A	1 1	— —	— —	— —	1 1
Alusliikenne – Fartygstrafiken	Y A	843 846	159 165	88 81	109 107	1 199 1 199
Alusliikenne yhteensä – Fartygstrafiken sammanlagt		1 689	324	169	216	2 398
Vuonna – År 1968		1 604	245	26	277	2 152
1967		1 604	144	113	466	2 327
1966		1 555	141	134	646	2 476
1965		1 641	197	113	781	2 732

1) Y = Ylös – Uppgående 2) A = Alas – Nedgående

Rekisteröimättömiä aluksia – Icke registrerade fartyg								Sulutettuja aluksia yhteensä Summa genomslussade fartyg	Tukkilautojen sulutuksia Genomslussade stockflottar		Sulutusten kokonaisuus Totalantal genomslussningar
Hinaaja- ym aluksia Bogserare och andra fartyg		Moottori- ym. veneitä Motor- och andra båtar		Uittokalustoa Flottningsredskap		Yhteensä Summa					
Lukumäärä Antal	Kokonaispituus Totallängd m	Lukumäärä Antal	Kokonaispituus Totallängd m	Lukumäärä Antal	Kokonaispituus Totallängd m	Lukumäärä Antal	Kokonaispituus Totallängd m	Lukumäärä Antal	Lukumäärä Antal	Kokonaispituus Totallängd m	Lukumäärä Antal
1 249	15 049	610	3 210	63	798	1 922	19 057	2 016	442	55 573	2 458
1 250	15 073	555	2 917	31	420	1 836	18 410	1 988	911	124 462	2 899
315	3 601	579	3 491	17	388	911	7 480	996	—	—	996
315	3 590	503	3 051	11	184	829	6 825	977	1 660	169 417	2 637
77	686	186	931	5	37	268	1 654	351	57	1 486	408
78	692	190	948	3	42	271	1 682	352	940	23 940	1 292
277	3 009	753	4 518	7	97	1 037	7 624	1 122	2	36	1 124
266	2 916	710	4 260	12	154	988	7 330	1 013	1 591	42 084	2 604
168	1 768	134	717	1	12	303	2 497	404	58	1 486	462
174	1 829	172	936	2	37	348	2 802	382	751	20 176	1 133
91	961	214	1 206	3	19	308	2 186	324	—	—	324
96	988	220	1 216	—	—	316	2 204	332	1 325	34 979	1 657
—	—	119	678	2	45	121	723	181	1	20	182
—	—	130	746	—	—	130	746	198	1 846	47 671	2 044
225	2 426	86	475	5	85	316	2 986	334	3 088	93 200	3 422
207	2 294	105	572	5	122	317	2 988	333	2	50	335
177	1 906	268	1 747	15	227	460	3 880	468	2 121	65 158	2 589
178	1 913	257	1 623	13	199	448	3 735	457	22	694	479
22	246	46	241	—	—	68	487	68	—	—	68
24	262	45	231	—	—	69	493	69	335	8 939	404
418	4 622	284	1 454	21	868	723	6 944	765	2	27	767
415	4 609	193	996	17	782	625	6 387	670	1 097	162 280	1 767
203	3 000	1 451	8 846	4	72	1 658	11 918	1 880	1 478	48 139	3 358
202	2 946	1 444	8 678	4	42	1 650	11 666	1 871	2	49	1 873
282	2 820	1 297	7 801	—	—	1 579	10 621	1 673	1	20	1 674
296	2 960	1 212	7 282	—	—	1 508	10 242	1 603	167	62 545	1 770
98	1 103	293	1 602	—	—	391	2 705	487	17	2 160	504
105	1 175	294	1 612	—	—	399	2 787	495	247	33 520	742
213	2 132	530	2 759	16	331	759	5 222	863	—	—	863
208	2 057	532	2 783	14	318	754	5 158	856	306	39 922	1 162
46	540	543	4 131	5	81	594	4 752	684	25	875	709
43	506	575	3 754	3	82	621	4 342	711	908	30 034	1 619
20	218	85	492	5	102	110	812	111	1	8	112
20	216	81	484	4	92	105	792	106	170	5 544	276
3 881	44 087	7 478	44 299	169	3 162	11 528	91 548	12 727	7 293	268 082	20 020
3 877	44 026	7 218	42 089	119	2 474	11 214	88 589	12 413	12 280	806 306	24 693
7 758	88 113	14 696	86 388	288	5 636	22 742	180 137	25 140	19 573	1 074 388	44 713
7 004	80 970	12 441	73 074	202	4 150	19 647	158 194	21 799	18 794	1 022 990	40 593
7 708	91 426	12 150	70 729	218	4 471	20 076	166 626	22 403	19 558	1 057 861	41 961
5 269	62 175	10 945	62 972	180	4 272	16 394	129 419	18 870	25 701	1 025 224	44 571
5 769	67 563	12 162	70 829	238	4 732	18 169	143 124	20 901	28 935	1 220 806	49 836

Taulu III. Tavaraliikenne vuonna 1969 – Tabell III. Godstrafiken år 1969

Tavaralaji – Varuslag	Eri kanavien kautta kuljetettu määrä ¹⁾ Längs olika kanaler transporterad godsmängd ¹⁾						
	Taipale	Konnus	Nerkoo	Pilppa	Karvio	Juojärvi	Kolu
I. Puutavaraa –							
Trävaror							
A. Lautoissa – I flottar							
Lehti- ja havupuutukit k-m ³ – Y ⁽²⁾	102 220	–	6 229	135	5 340	–	90
Lövträds- och barrträds- stockar fm ³ A ⁽³⁾	265 245	365 563	55 176	76 155	37 969	87 325	133 078
Pinotavara p-m ³ – Travat virke lm ³ Y	–	–	–	–	–	–	–
Pinotavara p-m ³ – Travat virke lm ³ A	624 814	794 774	58 393	164 485	88 240	104 799	104 708
B. Aluksissa – I fartyg							
Lehti- ja havupuutukit k-m ³ – Y	–	–	–	–	–	–	–
Lövträds- och barrträds- stockar fm ³ A	–	–	–	–	–	–	–
Pinotavara p-m ³ – Travat virke lm ³ Y	1 425	–	–	–	180	3	–
Pinotavara p-m ³ – Travat virke lm ³ A	1 015	550	–	450	460	400	10
Yhteensä puutavaraa –							
Summa trävaror							
– k-m ³ Y	103 174	–	6 229	135	5 461	2	90
– fm ³ A	684 550	898 431	94 299	186 662	97 398	157 808	203 239
– tonnia Y	82 539.2	–	4 983.2	108.0	4 368.8	1.6	72.0
– ton A	547 640.0	718 744.8	75 439.2	149 329.6	77 918.4	126 246.4	162 591.2
II. Muuta tavaraa –							
Andra varor							
(tonnia – ton)							
Metalleja ja metalliteollisuus- tuotteita – Metaller och metallindustriprodukter . . A	146.1	93.0	–	23.0	47.0	–	3.0
Kalkkia, sementtiä ja tiiliä – Y	151.0	1.0	–	–	–	–	2.0
Kalki, cement och tegel . . Y	–	5.0	–	–	–	–	–
Nestemäiset ja kaasumaiset poltto- ja voiteluaineet – Flytande och gasformiga bränsle- och smörjämnen . . A	253.0	–	–	–	–	–	–
Nestemäiset ja kaasumaiset poltto- ja voiteluaineet – Flytande och gasformiga bränsle- och smörjämnen . . A	9 547.0	9 575.0	–	–	–	–	57.1
Muut aineet ja tuotteet – Y	8.0	4.0	–	–	–	–	59.7
Annat materiel och produkter A	–	275.5	–	–	–	–	–
Yhteensä muuta tavaraa Y	9 693.1	9 673.0	–	23.0	47.0	–	60.1
Summa andra varor A	412.0	280.5	–	–	–	–	61.7
Koko tavaraliikenne – Y	92 232.3	9 673.0	4 983.2	131.0	4 415.8	1.6	132.1
Hela varutrafiken (I+II) A	548 052.0	719 025.3	75 439.2	149 329.6	77 918.4	126 246.4	162 652.9
(tonnia – ton)							
Koko tavaraliikenne yhteensä – Hela varu- trafiken sammanlagt	640 284.3	728 698.3	80 422.4	149 460.6	82 334.2	126 248.0	162 785.0
Vuonna – År 1968	648 546.4	710 713.3	108 446.8	156 692.8	75 649.0	119 429.3	117 324.3
1967	702 308.2	596 258.3	80 736.6	202 516.1	108 175.4	130 008.7	116 404.0
1966	356 619.4	383 258.7	103 464.9	476 535.1	335 587.2	93 505.1	101 460.3
1965	562 269.7	604 502.1	101 414.6	281 105.4	194 025.5	116 430.1	119 536.9

1) Saimaan kanavasta erillinen taulukko – Skilda tabellen av Saima kanal

2) Y = Ylös – Uppgående 3) A = Alas – Nedgående

Neiturin- taipale	Kerkon- koski	Lastu- koski	Pielisjoki, Utra	Vesijärvi	Kalkkinen	Lempäälä	Valkea- koski	Murole	Herras- koski	Yhteensä Summa
268 777	193 952	—	35	151 763	259	1 925	1 064	375	4	732 168
—	2 463	13 815	242 989	79	233 818	37 742	66 895	—	8 476	1 626 788
269 363	168 637	—	—	—	—	14 930	—	—	—	452 930
400	—	52 521	576 293	—	533 116	152 257	80 197	163 054	14 350	3 512 401
108	—	—	—	—	—	—	—	—	—	108
—	—	—	—	—	—	—	—	—	—	—
—	—	—	—	—	—	—	—	—	—	1 608
—	—	—	—	—	—	—	—	—	—	2 885
449 358	306 939	—	35	151 763	259	11 928	1 064	375	4	1 036 816
268	2 463	49 004	629 105	79	591 006	139 754	120 627	109 246	18 091	3 982 030
359 486.4	245 551.2	—	28.0	121 410.4	207.2	9 542.4	851.2	300.0	3.2	829 452.8
214.4	1 970.4	39 203.2	503 284.0	63.2	472 804.8	111 803.2	96 501.6	87 396.8	14 472.8	3 185 624.0
—	—	—	1 110.0	—	—	—	—	—	—	1 422.1
—	5.0	—	5.3	—	—	—	—	—	—	164.3
—	—	—	—	—	—	—	—	—	—	5.0
—	—	—	—	—	—	—	—	—	—	253.0
—	—	—	—	—	—	—	—	—	—	19 179.1
—	9.0	—	—	—	—	—	—	—	—	80.7
—	—	—	—	—	—	—	—	—	—	—
—	—	—	—	—	—	—	—	—	—	275.5
—	—	—	1 110.0	—	—	—	—	—	—	20 606.2
—	14.0	—	5.3	—	—	—	—	—	—	773.5
359 486.4	245 551.2	—	1 138.0	121 410.4	207.2	9 542.4	851.2	300.0	3.2	850 059.0
214.4	1 984.4	39 203.2	503 289.3	63.2	472 804.8	111 803.2	96 501.6	87 396.8	14 472.8	3 186 397.5
359 700.8	247 535.6	39 203.2	504 427.3	121 473.6	473 012.0	121 345.6	97 352.8	87 696.8	14 476.0	4 036 456.5
256 305.9	174 083.8	65 030.0	453 958.7	96 081.3	292 490.1	96 698.0	116 068.4	62 293.3	7 302.7	3 557 114.1
288 713.1	155 273.8	38 840.2	518 914.1	106 269.2	297 297.7	111 054.7	123 101.3	98 778.4	11 513.6	3 686 163.4
181 650.4	119 226.0	54 344.5	637 931.4	90 871.4	197 290.8	131 262.9	119 228.9	137 887.7	23 478.7	3 543 603.4
248 445.6	151 226.9	63 928.9	671 705.4	123 835.2	280 765.8	166 808.4	175 079.8	168 180.3	50 297.2	4 079 557.8

Taulu IV. Saimaan kanavan kautta tapahtuva liikenne kuukausittain vuonna 1969
 Tabell IV. Trafiken längs Saima kanal månadsvis år 1969

Sulku Sluss	Toukokuu Maj			Kesäkuu Juni			Heinäkuu Juli			Elokuu Augusti		
	Laivoja ja proomuja Båtar och prämar	Moottori- ja muita veneitä Motor- och andra båtar	Tukkilauttojen sulutuksia Genomslossningar av stockflottar	Laivoja ja proomuja Båtar och prämar	Moottori- ja muita veneitä Motor- och andra båtar	Tukkilauttojen sulutuksia Genomslossningar av stockflottar	Laivoja ja proomuja Båtar och prämar	Moottori- ja muita veneitä Motor- och andra båtar	Tukkilauttojen sulutuksia Genomslossningar av stockflottar	Laivoja ja proomuja Båtar och prämar	Moottori- ja muita veneitä Motor- och andra båtar	Tukkilauttojen sulutuksia Genomslossningar av stockflottar
Mälkiä	120	26	—	189	51	—	283	42	23	258	40	15
Mustola	110	25	—	171	33	—	249	38	23	243	41	15
Soskua	12	11	—	69	21	—	128	28	23	141	28	15
Pälli	15	9	—	44	25	—	92	24	20	94	23	19
Ilistoe	13	5	—	44	12	—	93	13	21	95	12	18
Cvetotchnoe	13	4	—	44	14	—	93	12	21	92	12	18
Iskrovka	15	3	—	44	15	—	93	13	21	91	13	18
Brusnitchnoe	20	6	—	44	16	—	93	12	21	89	12	18

Syyskuu September			Lokakuu Oktober			Marraskuu November			Yhteensä Summa	
Laivoja ja proomuja Båtar och prämar	Moottori- ja muita veneitä Motor- och andra båtar	Tukkilauttojen sulutuksia Genomslussningar av stockflottar	Laivoja ja proomuja Båtar och prämar	Moottori- ja muita veneitä Motor- och andra båtar	Tukkilauttojen sulutuksia Genomslussningar av stockflottar	Laivoja ja proomuja Båtar och prämar	Moottori- ja muita veneitä Motor- och andra båtar	Tukkilauttojen sulutuksia Genomslussningar av stockflottar	Aluksia Fartyg	Tukkilauttojen sulutuksia Genomslussningar av stockflottar
96	12	17	48	24	8	28	3	—	1 220	63
94	13	17	53	19	8	22	—	—	1 111	63
83	8	17	36	9	5	19	—	—	593	60
65	12	17	23	8	—	14	5	—	453	56
65	8	17	23	7	—	13	5	—	408	56
65	10	17	23	7	—	14	5	—	408	56
63	4	17	23	5	—	14	3	—	399	56
64	2	17	24	4	—	14	1	—	401	56

Taulu V. Saimaan kanavan alusliikenne vuonna 1969 – Tabell V. Fartygstrafiken längs Saima kanal år 1969
Sulutettujen alusten ja tukkilauttojen lukumäärä – Antal genomslussade fartyg och stockflottar

Sulku Sluss		Rekisteröityjä aluksia Registrerade fartyg				
		Matkustajalaivoja Passagerarbåtar	Hinaajalaivoja Bogserbåtar	Rahtilaivoja Fraktbåtar	Proomuja yms Pråmar mm	Yhteensä Summa
		Lukumäärä – Antal				
Mälkiä	Y	344	9	57	6	416
	A	343	12	60	5	420
Mustola	Y	304	14	57	10	385
	A	304	17	60	2	383
Soskua	Y	72	6	74	4	156
	A	74	8	74	3	159
Pälli	Y	18	4	74	3	99
	A	18	6	76	3	103
Ilistoe	Y	18	4	74	3	99
	A	18	7	76	3	104
Cvetotchnoe	Y	19	5	72	3	99
	A	18	6	78	3	105
Iskrovka	Y	17	4	75	3	99
	A	18	6	75	2	101
Brusnitchnoe	Y	19	4	73	3	99
	A	19	8	76	5	108
Yhteensä –	Y	811	50	556	35	1 452
Summa	A	812	70	575	26	1 483
Vuonna – 1968	Y	464	70	191	32	757
Är	A	468	87	197	8	760

Rekisteröimättömiä aluksia Icke registrerade fartyg								Sulutettuja aluksia yh- teensä	Tukkilauttojen sulutuksia	Sulutusten kokonais- määrä	
Hinaaja- ym. aluksia Bogserare och andra fartyg		Moottori- ym veneitä Motor- och andra båtar		Uittokalustoa Flottnings- redskap		Yhteensä Summa		Summa ge- nomslussade fartyg	Genomslussade stockflottar	Totalantal genomsluss- ningar	
Lukumäärä Antal	Kokonaispituus Totallängd m	Lukumäärä Antal	Kokonaispituus Totallängd m	Lukumäärä Antal	Kokonaispituus Totallängd m	Lukumäärä Antal	Kokonaispituus Totallängd m	Lukumäärä Antal	Lukumäärä Antal	Kokonaispituus Totallängd m	Lukumäärä Antal
90	1 339	98	727	3	109	191	2 175	607	—	—	607
96	1 322	96	703	1	8	193	2 033	613	63	4 595	676
87	1 332	87	563	2	109	176	2 004	561	—	—	561
87	1 194	78	543	2	19	167	1 756	550	63	4 595	613
85	1 154	49	339	6	109	140	1 602	296	—	—	296
88	1 186	48	333	2	19	138	1 538	297	60	4 453	357
72	1 083	51	274	4	158	127	1 515	226	—	—	226
73	1 001	48	221	3	49	124	1 271	227	56	4 255	283
69	1 075	32	258	4	137	105	1 470	204	—	—	204
73	1 032	24	205	3	49	100	1 286	204	56	4 255	260
69	1 075	30	253	4	137	103	1 465	202	—	—	202
71	978	26	222	4	77	101	1 277	206	56	4 255	262
70	1 131	28	201	4	137	102	1 469	201	—	—	201
73	1 008	20	174	4	77	97	1 259	198	56	4 255	254
69	1 044	27	198	4	137	100	1 379	199	—	—	199
72	1 047	20	170	2	47	94	1 264	202	56	4 255	258
611	9 233	402	2 813	31	1 033	1 044	13 079	2 496	—	—	2 496
633	8 768	360	2 571	21	345	1 014	11 684	2 497	466	34 918	2 963
256	2 771	431	2 924	14	205	701	5 900	1 458	38	2 838	1 496
328	4 201	411	2 790	3	45	742	7 036	1 502	102	7 446	1 604

Taulu VI. Saimaan kanavan tavaraliikenne vuonna 1969 – Tabell VI. Godstrafiken längs Saima kanal år 1969

Tavaralaji – Varuslag	Eri sulkujen kautta kuljetettu määrä Längs olika slussar transporterad godsmängd							
	Mälkiä	Mustola	Soskua	Pälli	Ilistoe	Cvetoch- noe	Iskrovka	Brusnitch- noe
I. Puutavaraa – Trävaror								
A. Lautoissa – I flottar								
Lehti- ja havupuutukit k-m ³ – Y ¹⁾	–	–	–	–	–	–	–	–
Lövträds- och barrträds- stockar fm ³ A ²⁾	29 092	29 092	25 734	25 734	25 734	25 734	25 734	25 734
Hiomo- ja selluloosapuu sekä muu pyöreä puu p-m ³ – Y	–	–	–	–	–	–	–	–
Slip- och cellulosaträ samt annat rundvirke lm ³ A	11 444	11 444	11 444	11 444	11 444	11 444	11 444	11 444
B. Aluksissa – I fartyg								
Muu pyöreä puu tonnia – Y	–	–	–	–	–	–	–	–
Annat rundvirke ton A	1 568.8	1 568.8	1 568.8	1 568.8	1 568.8	1 568.8	1 568.8	1 568.8
Sahatavara tonnia – Y	–	–	–	–	–	–	–	–
Sågvaror ton A	5 232.7	5 232.7	5 232.7	5 232.7	5 232.7	5 232.7	5 232.7	5 232.7
Yhteensä puutavaraa – Summa trävaror								
– tonnia Y	–	–	–	–	–	–	–	–
– ton A	36 209.0	36 209.0	33 522.6	33 522.6	33 522.6	33 522.6	33 522.6	33 522.6
II. Muuta tavaraa – Andra varor (tonnia – ton)								
Kivennäispolttoaineet ja -öljyt – Y	–	1 957.0	1 957.0	1 957.0	1 957.0	1 957.0	1 957.0	1 957.0
Mineralbränsle och -oljor A	–	–	–	–	–	–	–	–
Paperiteollisuustuotteet – Y	–	–	–	–	–	–	–	–
Pappersindustriprodukter A	15 345.4	15 345.4	15 345.4	15 345.4	15 345.4	15 345.4	15 345.4	15 345.4
Puuteollisuustuotteet – Y	–	–	–	–	–	–	–	–
Träindustriprodukter A	1 909.0	6 232.0	6 232.0	6 232.0	6 232.0	6 232.0	6 232.0	6 232.0
Nestemäiset ja kaasumaiset polttoaineet – Flytande och gasformiga bränsleämnen A	–	–	–	–	–	–	–	–
Raakamineraalit, -maalajit ja malmit – Råa mineraler, jordarter och malmer A	536.0	2 856.0	2 856.0	2 856.0	2 856.0	2 856.0	2 856.0	2 856.0
Muut aineet ja tuotteet – Y	624.0	7 795.9	7 795.9	7 795.9	7 795.9	7 795.9	7 795.9	7 795.9
Annat material och produkter A	–	0.5	0.5	0.5	0.5	0.5	0.5	0.5
Yhteensä muuta tavaraa – Summa andra varor A	10 828.0	22 276.9	22 276.9	22 276.9	22 276.9	22 276.9	22 276.9	22 276.9
Koko tavaraliikenne – Y	10 828.0	22 276.9	22 276.9	22 276.9	22 276.9	22 276.9	22 276.9	22 276.9
Hela varutrafiken (I+II) (tonnia – ton) A	53 463.4	57 786.9	55 100.5	55 100.5	55 100.5	55 100.5	55 100.5	55 100.5
Koko tavaraliikenne yhteensä – Hela varu- trafiken sammanlagt (tonnia – ton)	64 291.4	80 063.7	77 377.4	77 377.4	77 377.4	77 377.4	77 377.4	77 377.4
Vuonna – År 1968	22 287.0	22 287.0	23 583.0	23 583.0	23 583.0	23 583.0	23 583.0	23 583.0

1) Y = Ylös – Uppgående

2) A = Alas – Nedgående

3. Valmistuneet kanava- ja laivaväylätyöt vuonna 1969
Färdigställda kanal- och farledsarbeten år 1969

Valmistuneet työt Färdigställda arbeten	Kunta Kommun	Tekniset tiedot Tekniska uppgifter	Rakentamis- vuodet Byggnads- åren	Käytetyt määrärahat Använda anslag mk
Suomenlahden talviväylän ruoppaus väl. Helsinki–Emäsalo – Muddring av Finska vikens vinterfarled mellan Helsingfors–Emsalö	Helsinki – Helsingfors, Sipoo – Sibbo, Porvoon mlk – Borgå lk	Väylän harausvyvyys – Farledens trallningsdjup MW – 10.5 m	1969	739 500 ¹⁾
Teijon väylän ruoppaus Mathildedalin salmen kohdalla – Muddring av Teijo farled vid Mathildedals sund	Kemiö – Kimito, Perniö – Bjärnä	Väylän – Farledens pituus – längd 7.6 km leveys – bredd 85 m harausvyvyys – trallnings- djup MW – 6.5 m	1968–1969	73 300
Sandön salmen ruoppaus – Muddring av Sandö sund	Nauvo – Nagu	Väylän – Farledens pituus – längd 620 m leveys – bredd 30 m harausvyvyys – trallnings- djup MW – 3.0 m	1969	13 000
Abborhälet-veneväylän ruoppaus – Muddring av Abborhälets båt- farled	Parainen – Pargas	Väylän – Farledens pituus – längd 240 m leveys – bredd 10 m harausvyvyys – trallnings- djup MW – 1.3 m	1969	32 000
Ristiinan syväväylä – Ristiina djupfarled	Savitaipale, Puumala, Ristiina	Väylän – Farledens pituus – längd 48 km leveys – bredd 45 m harausvyvyys – trallnings- djup 5.35 m	1969	89 500
Sysmän väylä – Sysmä farled	Sysmä	Väylän – Farledens pituus – längd 5.8 km leveys – bredd 22 m harausvyvyys – trallnings- djup 2.5 m	1968–1969	598 500
Listonsalmen väylä – Liston- salmi farled	Konginkangas	Väylän – Farledens pituus – längd 600 m leveys – bredd 50 m harausvyvyys – trallnings- djup 3.0 m	1968–1969	850 000

II. Valmistuneet satama- ja laiturirakennukset vuonna 1969
Färdigställda hamnbyggnader och bryggor år 1969

Valmistuneet työt Färdigställda arbeten	Kunta Kommun	Tekniset tiedot Tekniska uppgifter	Rakentamis- vuodet Byggnads- åren	Käytetyt määrärahat Använda anslag mk
Svartholman linnoituksen sataman rakentaminen – Byggande av hamnen vid Svartholmsfästning	Loviisa – Lovisa	Laiturin pituus – Bryggans längd 40 m	1969	300 000 ¹⁾
Granvikin laiturin rakentaminen – Byggande av Granviks brygga	Parainen – Pargas	Laiturin – Bryggans pituus – längd 33.3 m leveys – bredd 1.6 m vesisyvyys – vattendjup MW – 1.6 m	1969	30 700
Haapasaaren venesataman parantaminen – Förbättrande av Aspö båtbygga	Haapasaari – Aspö	Väylän – Farledens pituus – längd 320 m leveys – bredd 10–25 m haraussyvyys – trallningsdjup MW – 2.5 m	1969	191 000
Maakallan kalastussataman parantaminen – Förbättrande av Maakalla fiskehamn	Kalajoki	Laiturin – Bryggans pituus – längd 12.1 m vesisyvyys – vattendjup MW – 1.9 m Väylän – Farledens pituus – längd 150 m leveys – bredd 15 m haraussyvyys – trallningsdjup MW – 2.0 m	1968–1969	60 000
Marjaniemen sataman parantaminen – Förbättrande av Marjaniemi hamn	Hailuoto – Karlö	Satama-altaan vesisyvyys – Hamnbassängens vattendjup MW – 1.8 m ja – och MW 2,5 m	1969	28 400
Simoniemen kalastussataman rakentaminen – Byggande av Simoniemi fiskehamn	Simo	Laiturin – Bryggans pituus – längd 12 m vesisyvyys – vattendjup MW – 1.8 m Väylän – Farledens pituus – längd 150 m leveys – bredd 15 m Aallonmurtajan pituus – Vågbrytarens längd 225 m	1968–1969	321 500

1) Muinaistieteellisen toimikunnan kustantama – Bekostnad av Arkeologiska kommissionen.

TOINEN OSASTO – ANDRA AVDELNINGEN

A. Valmistuneet vesistötyöt vuonna 1969

Färdigställda vattendragsarbeten år 1969

Työ Arbete	Kunta Kommun	Rakentamivuodet Byggnadsåren	Käytetyt määrähät Använda anslag mk
Simonsaariston nippuhinausväylän ruoppaus – Muddring av Simon- saaristo knippbogerled	Simo	1966–1969	1 637 000

B. Katselmuistomittukset vuonna 1969 — Syneförrättningar år 1969

Tehtävien kohteet Föremål för uppdrag	Tehtävien määrä — Antal uppdrag							
	Vuoden alussa kesken- eräiset — Vid början av året oavslutade		Vuoden aikana lisää- tulleet — Under året tillkomna		Vuoden aikana loppuun käsittelyt — Under året avslutade		Vuoden lopussa kesken- eräiset — Vid årets slut oavslutade	
	Toimitus- sinööri Förrättnings- ingenjör av vvv	Avustava insinööri tvlstä Biträdande ingenjör av vvv	Toimitus- sinööri Förrättnings- ingenjör av vvv	Avustava insinööri tvlstä Biträdande ingenjör av vvv	Toimitus- sinööri Förrättnings- ingenjör av vvv	Avustava insinööri tvlstä Biträdande ingenjör av vvv	Toimitus- sinööri Förrättnings- ingenjör av vvv	Avustava insinööri tvlstä Biträdande ingenjör av vvv
Sillat — Broar	8	—	3	—	5	—	6	—
Voimalaitokset — Kraftverk	72	—	5	1	14	—	63	1
Vesiliikenne aluksilla — Samfärdsel i vatten med fartyg .	1	—	2	—	1	—	2	—
Uitto — Flottning	6	—	1	—	—	—	7	—
Vesistöjen järjestely — Vattenstandsreglering	—	57	—	5	—	—	—	49
Vesistönsäännöstely — Reglering av vattendrag	35	—	6	—	6	—	35	—
Veden käyttö nesteenä — Begagnande av vatten som vätska	14	1	5	—	6	—	13	1
Jätevesien johtaminen — Ledande av avloppsvatten	—	2	—	2	—	—	—	4
Muut — Övriga	8	—	—	—	2	—	6	—
Yhteensä — Summa	144	60	22	8	34	13	132	55
Vuonna — År 1968	158	64	18	1	32	5	144	60

KOLMAS OSASTO — TREDJE AVDELNINGEN

I. Yleiset tiet — Allmänna vägar

A. Yleisten teiden määrä ja tiestön tiheys 1. 1. 1970 — Antal allmänna vägar och vägnätets täthet 1. 1. 1970

Piiri Distrikt	Maanteitä 1) — Landsvägar 1)			Paikallisteitä 1) Bygdevägar 1)	Kunnanteitä Kommunalvägar	Kyläteitä Byvägar	Yleisteitä yhteensä Summa allmänna vägar	Erityisiä talviteitä Särskilda vintervägar	Piirin pinta-ala ilman vesialueita Distrikts areal utan vattenområden	Tiestön tiheys — Vägnätets täthet				
	Kaikkiaan Sammanlagt	Näistä — Av dessa								tiem/maakm ² vägkm/ km ² land	maalaiskunnissa i landskommuner	kaupungeissa ja kaupaloissa i städer o. köpingar	kaupungeissa ja kaupaloissa i städer o. köpingar	tiem/asukas vägm/invånare
		2 441	2 001											
Uusimaa — Nyländ	2 441	2 001	440	2 323	1	6	4 771	—	9 868	0.48	16.2	1.1	0.03	
Turku — Åbo	4 766	4 324	442	4 293	17	29	9 105	205	22 014	0.41	23.9	2.6	0.08	
Häme — Tavastland	3 938	3 599	339	2 876	2	23	6 839	7	17 715	0.39	23.4	1.4	0.07	
Kymi — Kymene	2 136	1 819	317	1 933	—	—	4 069	31	10 736	0.38	24.2	2.3	0.08	
Mikkeli — St. Michel	2 587	2 547	40	2 433	—	—	5 020	—	16 425	0.31	31.2	1.0	0.18	
Pohjois-Karjala — Norra Karelen	2 433	2 315	118	2 349	—	—	4 782	60	17 980	0.27	32.3	4.1	0.22	
Kuopio	2 896	2 409	487	2 314	2	19	5 231	131	16 733	0.31	27.5	7.5	0.18	
Keski-Suomi — Mellersta Finland	2 484	2 266	218	2 074	—	—	4 558	12	15 764	0.29	25.3	5.5	0.14	
Vaasa — Vasa	3 893	3 566	327	3 125	9	1	7 028	8	21 235	0.33	24.9	3.7	0.12	
Keski-Pohjanmaa — Mellersta Österbotten	2 071	1 777	294	1 409	—	—	3 480	—	13 315	0.26	29.9	21.7	0.28	
Oulu — Uleåborg	3 077	2 962	115	2 172	—	—	5 249	22	26 528	0.20	37.3	1.9	0.18	
Kainuu — Kajanaland	2 528	2 516	12	2 026	—	—	4 554	2	21 748	0.21	51.2	1.6	0.37	
Lappi — Lappland	4 620	4 548	72	2 673	—	—	7 293	146	93 932	0.08	48.7	1.6	0.28	
Kokoomaa 2) — Hela landet 2)	39 870	36 649	3 221	32 000	31	78	71 979	624	303 993	0.24	28.1	2.4	0.11	
Vuonna — År	1969	39 691	36 694	31 358	52	113	71 214	797	303 993	0.23	27.9	2.3	0.10	
1968	39 444	36 976	2 468	30 746	99	191	70 480	952	303 993	0.23	27.1	2.0	0.11	
1967	39 367	37 020	2 347	29 895	172	395	69 829	948	303 993	0.23	27.0	1.8	0.13	
1966	39 125	37 490	1 635	28 395	522	734	68 776	972	303 999	0.23	25.9	1.2	0.13	

1) Tv:n hoidossa — Underhålles av vvv. 2) Ilman Ahvenanmaata — Utan Åland

3) Lisäksi polkuteitä Lapin piirissä 1 213 km — Därtill 1 213 km gångstigar i Lapplands distrikt

B. Yleiset tiet sekä yleisillä teillä olevat sillat ja lautat vuosina 1960–1970
Allmänna vägar samt broar och färjor på allmänna vägar under åren 1960–1970

Pvm ja vuosi Datum och år	Valtateitä Huvud- vägar	Kantateitä Stamvägar	Maanteitä Landsvägar	Yhteensä Summa	Paikallis- teitä Bygde- vägar	Kunnan- teitä Kommu- nalvägar	Kyläteitä Byvägar	Yhteensä Summa	Yleisiä teitä yhteensä Allmänna vägar sam- manlagt	Edellisten lisäksi			Siltoja Broar	Lauttoja Färjor
										Därrill	Eryyisiä talviteitä Särskilda vintervägar	Polkuteitä Gångstigar		
	km													
1. 1. 1970	6 556	2 508	30 806	39 870	32 000	31	78	32 109	71 979	624	1 213	9 438	114	
1. 1. 1969	6 572	2 516	30 603	39 691	31 358	52	113	31 523	71 214	797	1 118	9 508	117	
1. 1. 1968	6 576	2 517	30 351	39 444	30 746	99	191	31 036	70 480	952	1 222	9 589	124	
1. 1. 1967	6 585	2 515	30 267	39 367	29 895	172	395	30 462	69 829	948	1 222	9 428	126	
1. 1. 1966	6 599	2 524	30 002	39 125	28 395	522	734	29 651	68 776	972	1 247	9 373	129	
1. 1. 1965	6 609	2 552	29 731	38 892	25 752	1 436	1 573	28 761	67 653	1 002	1 285	9 167	133	
1. 1. 1964	6 622	2 561	29 444	38 627	21 024	3 224	3 849	28 097	66 724	1 090	1 285	9 043	124	
1. 1. 1963	6 727	2 714	28 905	38 346	13 998	6 184	7 294	27 476	65 822	1 218	1 367	11 421	117	
1. 1. 1962	6 741	2 716	28 140	37 597	7 724	11 168	13 615	32 507	70 104	1 236	1 367	12 404	131	
1. 1. 1961	6 844	2 698	27 924	37 466	2 183	14 073	15 026	31 282	68 748	1 166	1 360	12 715	133	
1. 1. 1960	6 885	2 685	27 638	37 208	51	15 146	14 866	30 063	67 271	1 173	1 243	12 786	134	

kpl — st

C. Yleisten teiden rakenne 31. 12. 1969 -- Allmänna vägars konstruktion 31. 12. 1969
1. Tiepäällysteet maanteillä ja paikallisteillä -- Vägbeläggningar på lands- och bygdevägar

Piiri Distrikt	Asfaltti- betoni Asfalt- betong	Sora- asfaltti- betoni Grusas- faltbe- tong	Bitumi- liuossora Bitumen- lösnings- grus	Öljysora Oljegrus	Yhteensä Summa	Kanta- van ker- roksen bitumi- sora Bitumen- grus av bärlagret	Kaikki- aan Inalles	% yleisistä teistä % av all- männa vägar
km								
Uusimaa -- Nyland	458	597	327	404	1 786	135	1 921	40
Turku -- Åbo	877	408	514	739	2 538	174	2 712	30
Häme -- Tavastland	260	679	124	773	1 836	109	1 945	28
Kymi -- Kymmene	170	474	410	148	1 202	25	1 227	30
Mikkeli -- St. Michel	58	343	72	934	1 407	48	1 455	29
Pohjois-Karjala -- Norra Karelen .	27	269	137	721	1 154	3	1 157	24
Kuopio	124	196	105	747	1 172	9	1 181	23
Keski-Suomi -- Mellersta Finland	156	313	162	813	1 444	42	1 486	33
Vaasa -- Vasa	193	316	92	1 259	1 860	101	1 961	28
Keski-Pohjanmaa -- Mellersta Österbotten	12	191	10	958	1 171	—	1 171	34
Oulu -- Uleåborg	40	207	25	1 570	1 842	66	1 908	36
Kainuu -- Kajanaland	5	38	5	1 511	1 559	8	1 567	34
Lappi -- Lappland	78	175	21	1 797	2 071	52	2 123	29
K o k o m a a -- H e l a l a n d e t	2 458	4 206	2 004	12 374	21 042	772	21 814	30
Vuonna -- År								
1968	2 314	3 637	1 629	11 903	19 483	800	20 283	28
1967	2 194	2 868	1 141	11 150	17 353	621	17 974	26
1966	2 071	2 312	787	10 390	15 560	502	16 062	23
1965	1 919	1 712	599	9 598	13 828	360	14 188	21

2. Tiepäällysteet paikallisteillä -- Vägbeläggningar på bygdevägar

Piiri Distrikt	Asfalttibetoni Asfaltbetong	Sora-asfaltti- betoni Grusasfalt- betong	Bitumiliuossora Bitumenlös- ningsgrus	Öljysora Oljegrus	Yhteensä Summa
km					
Uusimaa -- Nyland	20	183	40	12	255
Turku -- Åbo	0	10	104	136	250
Häme -- Tavastland	—	30	7	26	63
Kymi -- Kymmene	—	10	93	4	107
Mikkeli -- St. Michel	—	3	35	99	137
Pohjois-Karjala -- Norra Karelen	—	—	6	17	23
Kuopio	3	13	29	39	84
Keski-Suomi -- Mellersta Finland	1	2	64	31	98
Vaasa -- Vasa	—	3	5	37	45
Keski-Pohjanmaa -- Mellersta Österbotten	—	0	2	77	79
Oulu -- Uleåborg	—	9	2	59	70
Kainuu -- Kajanaland	—	—	—	66	66
Lappi -- Lappland	—	—	—	27	27
K o k o m a a -- H e l a l a n d e t	24	263	387	630	1 304
Vuonna -- År					
1968	16	176	293	420	905
1967	5	47	107	63	222
1966	4	62	86	211	363
1965	4	20	54	141	219

3. Tie- ja vesirakennuslaitoksen hoidossa olevien päällystettyjen teiden pituudet vuosina 1954–1969
I väg- och vattenbyggnadsverkets regi varande belagda vägars längd åren 1954–1969

Vuosi År	Päällyste — Beläggning				Sora-asfalttri- betoni Grusasfalt- betong	Kantavan kerroksen sidonta Bindning av bärlagret	Bitumiliuos- sora Bitumenlös- ningsgrus	Kuuma terva- imeytys Hett tjärin- dränkning	Öljysora Oljegrus	Kaikkiaan Inalles
	Kivi Sten	Sementti- betoni Cement- betong	Asfalttri- betoni Asfalt- betong	Imeytys- sepellys Indränkings- makadam						
1969	5	10	2 458	4 206	3	769	2 004	—	12 373	21 828
1968	5	13	2 314	3 637	3	797	1 629	—	11 903	20 301
1967	5	13	2 194	2 867	21	621	1 141	—	11 150	18 012
1966	5	13	2 071	2 312	30	502	787	—	10 390	16 110
1965	5	13	2 032	1 711	62	360	599	7	9 598	14 387
1964	5	13	1 807	855	85	226	328	7	9 253	12 579
1963	5	16	1 695	532	105	176	162	7	8 303	11 001
1962	5	16	1 487	254	214	65	123	7	7 147	9 318
1961	6	17	1 063	34	441	—	103	7	4 651	6 322
1960	7	54	709	—	430	—	8	7	1 765	2 980
1959	6	56	491	—	99	—	8	7	89	756
1958	6	54	366	—	2	—	13	7	—	448
1957	1	47	141	—	13	—	—	7	—	209
1956	3	50	91	—	6	—	—	—	—	150
1955	3	49	62	—	2	—	—	—	—	116
1954	3	49	29	—	2	—	—	—	—	83

km

4. Tie- ja vesirakennuslaitoksen suorittamat päällystystyöt vuonna 1969
Beläggingsarbeten av väg- och vattenbyggnadsverket år 1969

Piiri Distrikt	Asfaltbetoni Asfaltbetong	Sora-asfaltti- betoni Grusasfaltbetong	Kantavan kerrok- sen sidonta Bindning av bär- lagret	Bitumiliuossora Bitumenlösning- grus	Öljysora Oljegrus	Yhteensä Summa
	km					
Uusimaa - Nyland	40	100	54	53	-	247
Turku - Åbo	18	14	49	156	97	334
Häme - Tavastland	-	94	28	54	65	241
Kymi - Kymmene	35	53	-	47	2	137
Mikkeli - St. Michel	24	46	28	-	91	189
Pohjois-Karjala - Norra Karelen	-	29	3	13	78	123
Kuopio	20	21	7	40	11	99
Keski-Suomi - Mellersta Finland	44	53	10	14	66	187
Vaasa - Vasa	23	52	22	7	64	168
Keski-Pohjanmaa - Mellersta Österbotten	-	8	-	6	26	40
Oulu - Uleåborg	-	64	21	-	137	222
Kainuu - Kajanaland	-	3	-	-	163	166
Lappi - Lappland	10	26	17	12	157	222
Koko maa - Hela landet	214	563	239	402	957	2 375
Vuonna - År	159	780	237	466 ¹⁾	1 022	2 664
1967	232	560	278	392	1 213	2 675
1966	100	572	238	216	992	2 118
1965	367	895	317	294	959	2 832

1) Lisäksi Nuijamaan - Juustilan maantietä 22 km Saimaan kanavan vuokra-alueella
Därtill landsvägen Nuijamaa - Juustila 22 km inom arrendeområdet av Saima kanal

5. Tie- ja vesirakennuslaitoksen kiviainen päällysteurakoiden tarjoushinnat vuonna 1969
 Offertpriser i beläggningsentreprenader av väg- och vattenbyggnadsverkets stenmaterial år 1969

Päällystetyyppi Beläggningstyp	Työn laajuus - Arbetets dimension												yhteensä - summa					
	3 000 - 35 000 m ²			35 000 - 80 000 m ²			>80 000 m ²			pinta-ala areal 1000 m ²						ka mt mk		
	kpl st	min. mk	ka mt	max. mk	pinta-ala areal 1000 m ²	kpl st	min. mk	ka mt	max. mk	pinta-ala areal 1000 m ²	kpl st	min. mk	ka mt	max. mk	pinta-ala areal 1000 m ²	kpl st	ka mt mk	pinta-ala areal 1000 m ²
Hiekka-asfaltbetoni - Sandasfaltbetong 16/90 (2)	1	4.19	4.19	4.19	33.3	-	-	-	-	-	-	-	-	-	-	1	4.19	33.3
Asfaltbetoni - Alfaltbetong 12/70	1	3.04	3.04	3.04	6.3	-	-	-	-	1	2.74	2.74	2.74	2.74	125.0	2	2.76	131.3
Asfaltbetoni - Asfaltbetong (15) 18/100	9	3.26	3.67	5.23	115.6	5	3.21	3.50	3.88	264.0	8	3.22	3.46	3.84	1 091.7	22	3.48	1 471.3
Alfaltbetoni - Asfaltbetong 18/120	2	4.17	4.23	4.38	16.0	3	3.95	4.04	4.11	132.0	1	4.15	4.15	4.15	89.0	6	4.09	237.0
Sora-asfaltbetoni - Grusasfaltbetong 15/80	1	3.15	3.15	3.15	5.1	-	-	-	-	-	1	2.75	2.75	2.75	94.0	2	2.77	99.1
Sora-asfaltbetoni - Grusasfaltbetong 18/100	8	3.45	4.25	5.42	88.8	1	3.65	3.65	3.65	64.0	5	3.30	3.46	3.65	764.5	14	3.55	917.3
Sora-asfaltbetoni - Grusasfaltbetong 18/120	21	3.80	4.33	5.15	352.0	13	4.15	4.43	5.15	684.0	12	3.76	4.14	4.59	1 733.3	46	4.24	2 769.3
Kantavan kerroksen bitumisora - Bitumengrus av bärlagret 30/120	3	3.16	3.18	3.18	40.0	-	-	-	-	-	-	-	-	-	-	3	3.18	40.0
Kantavan kerroksen bitumisora - Bitumengrus av bärlagret 30/150	16	3.55	4.39	7.32	287.6	8	4.10	4.35	5.10	477.3	8	4.02	4.22	4.45	919.8	32	4.28	1 684.7
Kantavan kerroksen bitumi- hiekkä - Bitumensand av bärlagret 12/100 (2)	1	4.48	4.48	4.48	26.8	-	-	-	-	-	-	-	-	-	-	1	4.48	26.8
Bitumiliuosora - Bitumen- lösningsgrus 18/100	12	2.20	2.64	3.84	143.6	1	2.61	2.61	2.61	35.1	4	2.03	2.31	2.92	443.0	17	2.40	621.7
Öljysora - Oljegrus 18/100	2	1.75	1.88	1.98	14.5	-	-	-	-	-	1	1.33	1.33	1.33	94.2	3	1.40	108.7
Lümaus - Klüstring	14	0.24	0.26	0.40	181.9	7	0.25	0.26	0.30	413.0	13	0.24	0.25	0.30	1 756.7	34	0.26	2 351.6
	100-1000 tn			1000-3000 tn			>3000 tn			yhteensä - summa								
Tasausmassa - Utjämnings- massa	9	34.10	37.49	42.00	5.18	15	33.10	35.90	39.10	25.10	9	30.84	33.17	36.80	55.85	33	34.22	86.13

1) ka - mt = keskiarvo - medeltal

2) Tähän sisältyy karkeutus - Häri ingår roughning

II Yleisten teiden kunnossapito – Underhåll av allmänna vägar
1. Kunnossapitokustannukset vuonna 1969 – Utgifter för underhåll år 1969

Piiri Distrikt	Varsinainen kunnossapito – Egentligt underhåll					Yhteiskustan- nukset Gemensamma utgifter	Tehostettu kun- nossapito Förstärkt under- håll	Yhteensä Summa
	Tiet Vägar	Sillat, lautat sekä lautta- ja laivalaiturit Broar, färjor samt färj- och båtbryggor	Rakennukset Byggnader	Materiaalin väli- varastointi ja ja- lostus Mellanlagring och förädling av materialet				
	mk							
Uusimaa – Nyland	12 054 000	434 000	206 000	635 000	3 234 000	4 188 000	20 751 000	
Turku – Åbo	14 492 000	4 555 000	357 000	1 410 000	5 375 000	7 844 000	34 033 000	
Häme – Tavastland	11 494 000	396 000	154 000	411 000	4 067 000	4 553 000	21 075 000	
Kymi – Kymmene	6 888 000	509 000	64 000	412 000	1 894 000	1 618 000	11 385 000	
Mikkeli – St. Michel	5 576 000	831 000	90 000	941 000	3 259 000	1 658 000	12 355 000	
Pohjois-Karjala – Norra Karelen	6 495 000	677 000	41 000	723 000	1 633 000	978 000	10 547 000	
Kuopio	7 802 000	575 000	72 000	532 000	2 308 000	1 193 000	12 482 000	
Keski-Suomi – Mellersta Finland	7 825 000	500 000	121 000	871 000	874 000	1 080 000	11 271 000	
Vaasa – Vasa	11 008 000	1 302 000	181 000	754 000	2 780 000	4 130 000	20 155 000	
Keski-Pohjanmaa – Mellersta Österbotten	4 632 000	136 000	80 000	309 000	1 794 000	1 219 000	8 170 000	
Oulu – Uleåborg	7 093 000	814 000	153 000	1 309 000	2 509 000	350 000	12 228 000	
Kainuu – Kajanaland	7 017 000	475 000	74 000	363 000	1 232 000	288 000	9 449 000	
Lappi – Lappland	10 938 000	1 196 000	256 000	952 000	4 067 000	1 671 000	19 080 000	
Koko maa – Hela Llandet	113 314 000	12 400 000	1 849 000	9 622 000	35 026 000	30 770 000	202 981 000	

2. Teiden varsinaiset kunnossapitokustannukset vuonna 1969 — Egentliga utgifter för vägnarnas underhåll år 1969

Piiri Distrikt	Tiealueen kuivanapito Vägområdets dränering	Tierungon vaurioiden korjaaminen ja tien kanta- vuuden pa- rantaminen Reparation av vägkrop- pets skador och förbätt- rande av vä- gens bärighet	Kulutuserroksen		Liikenteen ohjaus ja tur- vallisuustoi- menpiteet Ledning av trafiken och säkerhets- åtgärder	Luiskien ja viheralueiden kunnossapito Underhåll av slänter och grön- områden	Lumen ja jään poista- minen Undanröj- ning av snö och is	Liukkauden torjunta Halkabe- kämpning	Erityisten teiden, tie- ja liitännäis- alueiden kunnossapito Underhåll av skärsilda vä- gar, väg- och biområden	Yhteensä Summa
			Slitlagrets kunnossa- pito underhåll	uusiminen ja vahvista- minen föryelse och förstärkande						
	mk									
Uusimaa — Nyland	960 000	572 000	2 544 000	2 423 000	1 161 000	126 000	2 393 000	1 768 000	107 000	12 054 000
Turku — Åbo	1 030 000	1 237 000	3 647 000	3 430 000	1 112 000	86 000	2 447 000	1 411 000	92 000	14 492 000
Häme — Tavastland	1 210 000	1 030 000	2 747 000	2 423 000	1 019 000	48 000	1 927 000	967 000	123 000	11 494 000
Kymi — Kymmene	1 105 000	713 000	1 466 000	1 212 000	636 000	78 000	1 046 000	606 000	26 000	6 888 000
Mikkeli — St. Michel	492 000	721 000	1 394 000	965 000	464 000	40 000	1 053 000	417 000	30 000	5 576 000
Pohjois-Karjala — Norra Karelen	871 000	542 000	1 575 000	1 458 000	324 000	12 000	1 233 000	469 000	11 000	6 495 000
Kuopio	832 000	1 328 000	1 599 000	1 747 000	528 000	47 000	1 340 000	359 000	22 000	7 802 000
Keski-Suomi — Mellersta Finland	948 000	1 097 000	1 582 000	1 909 000	594 000	34 000	1 142 000	488 000	31 000	7 825 000
Vaasa — Vasa	1 380 000	1 153 000	2 825 000	2 238 000	804 000	39 000	1 825 000	718 000	26 000	11 008 000
Keski-Pohjanmaa — Mellersta Österbotten	660 000	766 000	921 000	936 000	308 000	12 000	791 000	222 000	16 000	4 632 000
Oulu — Uleåborg	1 408 000	811 000	1 236 000	1 022 000	537 000	38 000	1 797 000	196 000	48 000	7 093 000
Kainuu — Kajanaland	1 600 000	1 198 000	968 000	1 145 000	586 000	35 000	1 329 000	146 000	10 000	7 017 000
Lappi — Lappland	1 515 000	385 000	2 448 000	2 376 000	637 000	82 000	2 876 000	279 000	340 000	10 938 000
Koko maa — Hela landet	14 011 000	11 553 000	24 952 000	23 284 000	8 710 000	677 000	21 199 000	8 046 000	882 000	113 314 000

3. Siltojen, lauttojen sekä lautta- ja laivalaitureiden varsinaiset kunnossapitokustannukset vuonna 1969
Egentliga utgifter för broars, färjors samt färj- och båtbyggors underhåll år 1969

Piiri Distrikt	Kiinteät sillat Fasta broar	Liikkuvat sillat Rörliga broar	Yhteiset rautatie- ja maantiesillat Gemensamma järnvägs- och landsvägs- broar	Purettavat sekä ponttoo- ni- ja varasillat Broar, som skall rivas samt ponton- och reservbroar	Lautat Färjor	Railolossit Råkfärjor	Laiva- ja venelaiturit Fartygs- och båtbryggor	Yhteensä Summa
mk								
Uusimaa - Nyland	159 000	13 000	-	-	262 000	-	-	434 000
Turku - Åbo	153 000	7 000	-	42 000	4 205 000	145 000	3 000	4 555 000
Häme - Tavastland	185 000	-	-	-	211 000	-	-	396 000
Kymi - Kymmene	96 000	-	19 000	-	394 000	-	-	509 000
Mikkeli - St. Michel	160 000	-	49 000	-	593 000	-	-	831 000
Pohjois-Karjala - Norra Karelen	108 000	29 000	56 000	-	506 000	-	-	677 000
Kuopio	118 000	7 000	-	-	394 000	-	-	575 000
Keski-Suomi - Mellersta Finland	112 000	63 000	-	1 000	386 000	-	1 000	500 000
Vaasa - Vasa	139 000	-	-	1 000	1 162 000	-	-	1 302 000
Keski-Pohjanmaa - Mellersta Österbotten	104 000	-	-	32 000	-	-	-	136 000
Oulu - Uleåborg	434 000	4 000	-	120 000	256 000	-	-	814 000
Kainuu - Kajanaland	59 000	-	50 000	1 000	365 000	-	-	475 000
Lappi - Lappland	300 000	-	111 000	15 000	770 000	-	-	1 196 000
Kokoomaa - Helalandet	2 127 000	123 000	285 000	212 000	9 504 000	145 000	4 000	12 400 000

4. Rakennusten varsinaiset kunnossapitokustannukset vuonna 1969
Egentliga utgifter för underhåll av byggnader år 1969

Piiri Distrikt	Yhteiskustannukset Gemensamma utgifter	Huonekohtaiset sisätyöt Inredningsarbetet för rummen	Rakennekohtaiset työt Arbetet för konstruktion	Ympäristötyöt Arbetet för omgivning	Yhteensä Summa
	mk				
Uusimaa - Nyland	2 000	35 000	41 000	128 000	206 000
Turku - Åbo	30 000	78 000	112 000	137 000	357 000
Häme - Tavastland	9 000	26 000	21 000	98 000	154 000
Kymi - Kymmene	-	7 000	20 000	37 000	64 000
Mikkeli - St. Michel	-	20 000	17 000	53 000	90 000
Pohjois-Karjala - Norra Karelen	2 000	4 000	10 000	25 000	41 000
Kuopio	-	13 000	15 000	44 000	72 000
Keski-Suomi - Mellersta Finland	1 000	22 000	24 000	74 000	121 000
Vaasa - Vasa	2 000	22 000	61 000	96 000	181 000
Keski-Pohjanmaa - Mellersta Österbotten	-	13 000	22 000	45 000	80 000
Oulu - Uleåborg	2 000	29 000	38 000	84 000	153 000
Kainuu - Kajanaland	-	10 000	16 000	48 000	74 000
Lappi - Lappland	3 000	84 000	49 000	120 000	256 000
Koko maa - Hela landet	51 000	363 000	446 000	989 000	1 849 000

5. Materiaalin väliarastoinnin ja jalostuksen kunnossapitokustannukset vuonna 1969
Egentliga utgifter för underhåll av materialets mellanlagring och förädling år 1969

Piiri Distrikt	Väliarastointi Mellanlagring	Seulonta Siktning	Murskaus - Krossning		Päälystymassojen valmistus Tillverkning av beläggingsmassor		Yhteensä Summa
			Sora - Grus	Louhe Sprängsten	Kuumat massat Heta massor	Kylmät massat Kalla massor	
Uusimaa - Nyland	24 000	207 000	291 000	-	1 000	112 000	635 000
Turku - Åbo	21 000	152 000	1 047 000	-	-	190 000	1 410 000
Häme - Tavastland	49 000	60 000	242 000	-	-	60 000	411 000
Kymi - Kymmene	34 000	9 000	353 000	-	3 000	13 000	412 000
Mikkeli - St. Michel	52 000	63 000	623 000	-	-	203 000	941 000
Pohjois-Karjala - Norra Karelen	28 000	93 000	592 000	-	-	10 000	723 000
Kuopio	6 000	117 000	409 000	-	-	-	532 000
Keski-Suomi - Mellersta Finland	115 000	154 000	602 000	-	-	-	871 000
Vaasa - Vasa	33 000	242 000	335 000	-	-	144 000	754 000
Keski-Pohjanmaa - Mellersta Österbotten	48 000	20 000	201 000	-	-	40 000	309 000
Oulu - Uleåborg	78 000	187 000	716 000	-	-	328 000	1 309 000
Kainuu - Kajanaland	1 000	5 000	356 000	-	-	1 000	363 000
Lappi - Lappland	22 000	22 000	868 000	34 000	-	6 000	952 000
Koko maa - Hela landet	511 000	1 331 000	6 635 000	34 000	4 000	1 107 000	9 622 000

mk

6. Tehostetun kunnossapidon kustannukset vuonna 1969
Utgifter för förstärkt underhåll år 1969

Piiri Distrikt	Alustavat työt Förberedande arbeten	Vahvistus- työt Förstärknings- arbeten	Ojitus- ja putkitus- työt Diknings- och dränerings- arbeten	Kallion leikkaus- ja pengert- rystyöt Bergskär- nings- och terrasserings- arbeten	Maan leik- kaus- ja pen- gerrystyöt Jordskär- nings- och terrasserings- arbeten	Päällysraken- netyöt Överbyggnads- arbeten	Varusteet, laitteet ja väimeiste- lytyöt Utrustningar, anordningar och fin slipnings- arbeten	Materiaalin- välivarastoin- ti ja jalostus Mellanlagring och förädling av materialet	Yhteiskustan- nukset Gemensamma utgifter	Kiinteistö- kustannukset Fastighets- utgifter	Yhteensä Summa
	mk										
Uusimaa - Nyland	2 000	14 000	488 000	75 000	187 000	3 294 000	128 000	-	-	-	4 188 000
Turku - Åbo	24 000	265 000	791 000	262 000	294 000	3 850 000	115 000	766 000	843 000	634 000	7 844 000
Häme - Tavastland	17 000	15 000	485 000	116 000	172 000	3 657 000	91 000	-	-	-	4 553 000
Kymi - Kymmene	-	-	25 000	1 000	41 000	1 339 000	1 000	196 000	15 000	-	1 618 000
Mikkeli - St. Michel	17 000	-	172 000	21 000	102 000	1 249 000	11 000	-	86 000	-	1 658 000
Pohjois-Karjala - Notra Karelen	-	-	42 000	-	-	694 000	46 000	115 000	81 000	-	978 000
Kuopio	33 000	-	183 000	-	61 000	797 000	6 000	-	113 000	-	1 193 000
Keski-Suomi - Mellersta Finland	10 000	-	198 000	7 000	129 000	721 000	10 000	-	5 000	-	1 080 000
Vaasa - Vasa	14 000	4 000	579 000	58 000	49 000	2 708 000	19 000	481 000	218 000	-	4 130 000
Keski-Pohjanmaa - Mellersta Österbotten	13 000	-	102 000	-	164 000	838 000	4 000	24 000	74 000	-	1 219 000
Oulu - Uleåborg	-	-	-	-	-	251 000	-	99 000	-	-	350 000
Kainuu - Kajanaland	2 000	-	36 000	-	13 000	216 000	-	-	21 000	-	288 000
Lappi - Lappland	3 000	-	334 000	-	-	971 000	11 000	40 000	312 000	-	1 671 000
Koko maa - Hela landet	135 000	298 000	3 435 000	540 000	1 212 000	20 585 000	442 000	1 721 000	1 768 000	634 000	30 770 000

7. Tiemestaripiirien ja tehostetun kunnossapidon yhteiskustannukset työmaille vuonna 1969
 Gemensamma utgifter för underhåll av vägmästarstrukt och förstärkt underhåll på arbetsplatser år 1969

Piiri Distrikt	Hallinto- kustannukset Administ- rations- utgifter	Sosiaali- toiminta Socialverk- samhet	Kiinteistö- kustannukset Fastighets- utgifter	Varasto- toiminnot Lagerverk- samhet	Apuoimin- not Hjälperk- samhet	Mittaustyöt Mättnings- arbeten	Muut yhteiset kustannukset Andra gemen- samma utgifter	Käteisvarasto Kontant lager	Yhteensä Summa
mk									
Uusimaa - Nyland	398 000	156 000	356 000	182 000	1 130 000	143 000	834 000	35 000	3 234 000
Turku - Åbo	804 000	197 000	841 000	343 000	1 052 000	100 000	1 925 000	113 000	5 375 000
Häme - Tavastland	535 000	78 000	428 000	379 000	1 365 000	133 000	1 135 000	14 000	4 067 000
Kymi - Kymmene	89 000	33 000	274 000	163 000	623 000	51 000	661 000	-	1 894 000
Mikkeli - St. Michel	222 000	56 000	601 000	201 000	1 379 000	89 000	658 000	53 000	3 259 000
Pohjois-Karjala - Norra Karelen	45 000	13 000	304 000	167 000	393 000	27 000	684 000	-	1 633 000
Kuopio	123 000	122 000	297 000	175 000	688 000	40 000	851 000	12 000	2 308 000
Keski-Suomi - Mellersta Finland	125 000	78 000	317 000	145 000	-	48 000	161 000	-	874 000
Vaasa - Vasa	346 000	100 000	466 000	256 000	455 000	65 000	1 086 000	6 000	2 780 000
Keski-Pohjanmaa - Mellersta Österbotten	143 000	23 000	323 000	136 000	640 000	32 000	496 000	1 000	1 794 000
Oulu - Uleåborg	168 000	82 000	396 000	201 000	770 000	76 000	813 000	3 000	2 509 000
Kainuu - Kajanaland	128 000	51 000	254 000	154 000	1 000	72 000	553 000	19 000	1 232 000
Lappi - Lappland	399 000	110 000	748 000	366 000	1 052 000	86 000	1 284 000	22 000	4 067 000
K o k o m a a - H e l a l a n d e t	3 525 000	1 099 000	5 605 000	2 868 000	9 548 000	962 000	11 141 000	278 000	35 026 000

8. Teiden varsinaiseen kunnossapitoon käytetyt työ- ja ainemäärät vuonna 1969
Vid vägnarnas egentliga underhåll använda arbets- och materialmängder år 1969

Piiri Distrikt	Tie- alueen kuivana- pito Vägom- rådets drä- nering	Tierungon vaurioiden korjaami- nen ja tien kantavuu- den paran- taminen Reparation av väg- kroppets skador och förbättran- de av vägens bärighet	Kulutuskerroksen Slitlagrets					Liikenteen Ledning av	
			höyläys, lanaus ym. puh- taanapito hyvling, sladdning och annan renhållning	pölyn- sidonta damm- bind- ning	paikkaus lappning	uusiminen ja vahvis- taminen sorateillä förnyelse och för- stärkande av grus- vägar	pintaus utbehand- ling	Ajorata- merkinnät Körbane- markeringar	
	km	m ³ itd ⁽¹⁾	jkm – lkm	t		m ³ itd	m ²	m ²	
Uusimaa – Nyland	4 707	88 924	319 804	4 359	47 055	170 991	384 966	305 993	
Turku – Åbo	8 979	289 705	540 023	10 786	31 893	286 550	971 972	316 088	
Häme – Tavastland	6 753	192 969	451 360	6 936	39 940	355 618	143 161	353 180	
Kymi – Kymmene	4 027	151 668	246 046	3 367	26 955	121 593	117 004	57 675	
Mikkeli – St. Michel	4 986	154 715	190 505	4 073	18 314	174 505	116 516	87 780	
Pohjois-Karjala – Norra Karelen	4 703	87 724	229 976	3 639	12 126	184 024	222 800	57 570	
Kuopio	5 154	261 957	315 647	3 845	11 981	208 506	293 138	77 965	
Keski-Suomi – Mellersta Finland	4 524	207 439	229 694	3 534	13 534	176 333	152 346	134 241	
Vaasa – Vasa	6 975	116 103	510 070	7 182	26 904	191 123	82 184	122 117	
Keski-Pohjanmaa – Mellersta Österbotten	3 449	120 754	149 684	2 579	17 729	128 219	19 440	54 582	
Oulu – Uleåborg	5 150	131 145	124 006	3 390	52 269	120 719	204 457	84 324	
Kainuu – Kajanaland	4 544	189 570	102 779	2 448	25 233	124 965	59 478	31 567	
Lappi – Lappland	7 098	43 901	189 424	6 525	22 755	299 441	99 616	50 126	
K o k o m a a – H e l a l a n d e t	71 049	2 036 574	3 599 018	62 663	346 688	2 542 587	2 867 078	1 733 208	

1) m³ itd = todellinen irtotilavuus – verklig lös kubik

ohjaus ja turvallisuustoimenpiteet trafiken och säkerhetsåtgärder			Luiskien ja viher- alueiden kunnossa- pito Underhåll av slänter och grön- områden	Lumen ja jään poistaminen Undanröjning av snö- och is				Liukkauden torjunta Halkabekämpning	
Kaiteiden ja suoja- aitojen kunnossa- pito Underhåll av räck och skydds- räck	Näkemä- esteiden raivaus Röjning av frisikts- områden	Tien oikai- sut ja levi- tykset Genande och ut- bredande av vägen		Auraus- viitoitus Plognings- utstakning	Auraus, höyläys ja harjaus Plogning, hyvling och borstning	Lumen poiskulje- tus ja ko- neellinen sulatus Bortför- ande av snö och och mas- kinelt smältning	Kinosti- met Snö- skärmar	Suolaus Saltning	Suola-, vesi- ym hiekoitus Salt-, vatten- och annan sandning
m	m ²	m ³ itd	ha	km	jkkm	m ³ itd	km	t	m ³ itd
165 620	431 001	16 290	1 576	4 764	998 556	104 356	74	4 362	109 562
125 617	1 807 785	27 629	2 595	8 979	1 301 957	30 742	254	4 210	90 039
201 368	4 415 748	29 567	2 405	6 177	1 203 601	76 350	213	2 451	96 205
136 739	334 665	26 961	621	4 027	652 049	57 038	77	1 184	57 053
176 375	1 487 483	45 674	1 028	4 985	704 448	26 153	190	631	45 302
93 639	3 918 005	12 192	1 678	3 803	760 402	7 079	278	553	39 429
166 716	3 134 812	21 659	815	5 189	1 005 441	33 071	90	297	33 890
122 987	7 572 870	15 126	655	4 524	669 013	10 539	24	769	33 279
69 346	6 253 311	22 924	859	6 277	1 109 089	15 131	122	760	54 989
33 169	1 206 845	945	1 564	3 446	721 045	11 319	100	—	19 203
135 205	1 834 932	3 110	883	5 150	1 218 269	39 054	532	426	29 222
55 363	3 923 585	69 436	399	4 443	751 473	11 577	264	195	10 518
86 235	925 369	18 184	1 140	7 290	1 664 375	70 165	527	202	17 660
1 568 379	37 246 411	309 697	16 218	69 054	12 759 718	492 574	2 745	16 040	636 351

9. Varsinaisen kunnossapidon materiaalin väliavarastointi- ja jalostusmäärät vuonna 1969
Materialets mellanlagrings- och förädlingsmängden för egentligt underhåll år 1969

Piiri Distrikt	Väliavarastointi Mellanlagring	Seulonta Siktning	Soran murskaus Gruskrossning	Päällystymassojen valmistus Tillverkning av beläggnings- massor
	m ³ itd 1)			t
Uusimaa — Nyland	4 575	60 986	35 505	18 395
Turku — Åbo	16 155	17 998	299 822	18 886
Häme — Tavastland	15 269	16 978	70 998	6 442
Kymi — Kymmene	5 824	2 102	71 464	844
Mikkeli — St. Michel	8 303	20 251	173 204	20 884
Pohjois-Karjala — Norra Karelen	6 333	17 137	122 692	787
Kuopio	988	25 512	120 878	—
Keski-Suomi — Mellersta Finland	26 174	59 022	149 443	—
Vaasa — Vasa	8 856	46 433	129 428	14 760
Keski-Pohjanmaa — Mellersta Österbotten	23 504	5 168	67 949	4 761
Oulu — Uleåborg	6 506	23 997	71 254	16 997
Kainuu — Kajanaland	2 112	1 986	221 785	11 162
Lappi — Lappland	1 680	3 854	178 062	8 413
K o k o m a a — H e l a l a n d e t	126 279	301 424	1 712 484	122 331

1) m³ itd = todellinen irtotilavuus — verklig lös kubik

10. Tehostettuun kunnossapitoon käytetyt työ- ja ainemäärät vuonna 1969
Vid förstärkt underhåll använda arbets- och materialmängder år 1969

Piiri Distrikt	Ojitus- ja putkityöt Diknings- och dräneringsarbeten			Kallion leik- kaus- ja pen- gerrytyöt Bergskär- nings- och terraserings- arbeten	Maan leik- kaus- ja pen- gerrytyöt Jodrskär- nings- och terraserings- arbeten	Päälysrakennetyöt Överbyggnadsarbeten		Paikkaus ja tasaus Lappning och ut- jämnning
	Avo-ojitus Grävning av öppna diken	Salaojitus, sadevesivie- märöinti- ja muut putki- tustyöt Täckdiken regnvattens- avlopps- lednings- och andra dränerings- arbeten	Rumputyöt Trumarbeten			Suodatin-, eristys- ja jaka- va kerros sekä kantavan ker- roksen sitoma- ton osa Filter-, isole- rings- och för- delningskikt samt ostabi- lerat bärlager	Kantavan ker- roksen sidottu osa, kylmä ku- lutuskerros ja pintauss Stabiliserat bärlager och kalt slitlager och ytbehand- ling	
	km	m	m ³	m ³ itd (1)			m ²	t
Uusimaa - Nyland	151	460	731	3 753	72 317	338 012	610 805	69
Turku - Åbo	241	40	2 056	25 782	93 607	399 448	913 836	30
Häme - Tavastland	92	8	402	4 726	57 107	346 673	417 204	-
Kymi - Kymmene	11	-	9	23	9 155	440	266 271	-
Mikkeli - St. Michel	46	-	364	3 479	24 804	157 272	363 635	3
Pohjois-Karjala - Norra Karelen	-	-	132	-	-	72 474	146 000	-
Kuopio	18	-	143	-	10 779	112 921	114 705	-
Keski-Suomi - Mellersta Finland	12	-	234	158	35 227	135 365	137 800	-
Vaasa - Vasa	119	2 065	510	4 992	12 219	144 451	703 243	-
Keski-Pohjanmaa - Mellersta Österbotten	38	-	105	-	53 700	145 200	80 044	-
Oulu - Uleåborg	-	-	-	-	-	19 528	94 420	-
Kainuu - Kajanaland	2	-	116	-	399	44 796	-	-
Lappi - Lappland	93	-	13	-	-	30 522	363 708	-
K o k o m a a - H e l a l a n d e t	823	2 573	4 815	42 913	369 314	1 947 102	4 211 671	102

1) m³ itd = todellinen irtotilavuus - verklig lös kubik

11. Maanteiden, paikallisteiden ja talviteiden auras talvikautena 1969—1970
Plogning av landsvägar, bygdevägar och vintervägar under vintern 1969—1970

Piiri Distrikt	Maantiet — Landsvägar				Paikallistiet — Bygdevägar				Erityiset talvietet Särskilda vintervägar				
	Koko kunnossapitopituus 1. 1. 1970	Aurattomoottori-ajoneuvo-liikenteelle Plogade för motorfordonstrafik	Aurattovain hevosajoneuvo-liikenteelle Plogade för hästfordonstrafik	Lumi- ja jääesteitä ei ole poistettu lainkaan Snö- och ishinder har ej undanröjts	Koko kunnossapitopituus 1. 1. 1970	Aurattomoottori-ajoneuvo-liikenteelle Plogade för motorfordonstrafik	Aurattovain hevosajoneuvo-liikenteelle Plogade för hästfordonstrafik	Koko kunnossapitopituus 1. 1. 1970	Aurattomoottori-ajoneuvo-liikenteelle Plogade för motorfordonstrafik	Aurattovain hevosajoneuvo-liikenteelle Plogade för hästfordonstrafik	Koko kunnossapitopituus 1. 1. 1970	Aurattomoottori-ajoneuvo-liikenteelle Plogade för motorfordonstrafik	Aurattovain hevosajoneuvo-liikenteelle Plogade för hästfordonstrafik
Uusimaa — Nyland	2 441	2 441	—	—	2 323	2 323	—	—	—	—	—	—	—
Turku — Åbo	4 766	4 766	—	—	4 293	4 293	205	105	100	100	205	105	100
Häme — Tavastland	3 938	3 938	—	—	2 876	2 874	7	—	7	—	7	—	7
Kymi — Kymmene	2 136	2 136	—	—	1 933	1 933	31	31	—	—	31	31	—
Mikkeli — St. Michel	2 587	2 586	—	1	2 433	2 433	—	—	—	—	—	—	—
Pohjois-Karjala — Norra Karelen	2 433	2 429	—	4	2 351	2 350	60	9	51	—	60	9	51
Kuopio	2 896	2 896	—	—	2 314	2 314	131	2	129	—	131	2	129
Keski-Suomi — Mellersta Finland	2 484	2 483	—	1	2 074	2 066	12	—	12	—	12	—	12
Vaasa — Vasa	3 893	3 889	—	4	3 125	3 125	8	—	8	—	8	—	8
Keski-Pohjanmaa — Mellersta Österbotten	2 071	2 071	—	—	1 409	1 409	—	—	—	—	—	—	—
Oulu — Uleåborg	3 077	3 074	—	3	2 172	2 165	22	22	—	—	22	22	—
Kainuu — Kajanaland	2 528	2 526	—	2	2 026	2 026	2	2	—	—	2	2	—
Lappi — Lappland	4 620	4 617	—	3	2 671	2 671	146	19	127	—	146	19	127
Koko maa — Hela landet	39 870	39 852	—	18	32 000	31 982	624	190	434	—	624	190	434
Vuonna — År	1969	39 691	—	16	31 358	31 342	797	352	445	—	797	352	445
1968	39 444	39 428	—	16	30 746	30 731	952	239	713	—	952	239	713
1967	39 367	39 338	13	16	29 895	29 880	948	219	729	—	948	219	729
1966	39 125	39 096	13	16	28 395	28 391	972	178	794	—	972	178	794

12. Kelirikon aiheuttamat liikenerajoitukset maanteillä ja paikallisteillä vuonna 1969
Av menföret föränledda trafikbegränsningar på landsvägar och bygdevägar år 1969

Pvm Datum	3 tn rajoitus 3 tons begränsning		6 tn rajoitus 6 tons begränsning		8 tn rajoitus 8 tons begränsning		Autoliikenne kokonaan kielletty - Förbudet att trafikera med bilar		Rajoituksen alaisia teitä yhteensä Vägar med trafikbegränsningar sammanlagt			
	Maanteitä Landsvägar	Paikallis- teitä Bygde- vägar	Maanteitä Lands- vägar	Paikallis- teitä Bygde- vägar	Maanteitä Lands- vägar	Paikallis- teitä Bygde- vägar	Maanteitä Lands- vägar	Paikallis- teitä Bygde- vägar	Maantiet		Paikallistiet	
									Landsvägar	Bygdevägar	Landsvägar	Bygdevägar
	km											
3.4	-	-	13	18	-	-	-	-	13	0.0	18	0.0
8.4	-	-	13	37	-	-	-	-	13	0.0	37	0.1
11.4	-	32	86	37	-	-	-	-	116	0.3	69	0.2
15.4	1	771	534	303	-	-	-	-	565	1.4	1 074	3.4
21.4	15	2 091	1 757	889	49	9	-	-	1 821	4.6	2 989	9.5
24.4	57	2 433	1 903	1 075	110	9	-	-	2 070	5.2	3 517	11.2
30.4	77	2 918	2 132	1 539	382	14	-	-	2 591	6.5	4 471	14.2
5.5	77	3 195	2 241	1 632	402	14	-	-	2 720	6.8	4 841	15.4
9.5	79	3 158	2 093	1 597	402	9	-	-	2 574	6.5	4 764	15.2
16.5	106	3 149	2 154	1 648	402	9	-	-	2 662	6.7	4 838	15.4
20.5	162	3 246	2 186	1 530	382	5	-	-	2 730	6.9	4 816	15.4
27.5	119	2 821	1 443	1 264	239	5	-	-	1 801	4.5	4 093	13.1
31.5	91	2 083	1 063	809	90	-	-	-	1 244	3.1	2 895	9.2
5.6	23	829	614	267	-	-	-	-	637	1.6	1 099	3.5
10.6	12	580	331	225	-	-	-	-	343	0.9	805	2.6
16.6	2	227	145	180	-	-	-	-	147	0.4	407	1.3
19.6	-	166	101	54	-	-	-	-	101	0.2	220	0.7
23.6	-	4	70	54	-	-	-	-	70	0.2	58	0.2
27.6	-	4	70	54	-	-	-	-	70	0.2	58	0.2

13. Kelirikon aiheuttamat liikennerajoitukset maanteillä tie- ja vesirakennuspiireittäin vuonna 1969
 Av menföret föranledda trafikbegränsningar på landsvägar i skilda väg- och vattenbyggnadsdistrikt år 1969

Piiri Distrikt	Kelirikko aika Menförestiden	Rajoitusten alaisina olleita tieosia - Vägdelar med trafikbegränsningar						Yhteensä Summa	%
		8 tn rajoitus 8 tons begränsning		6 tn rajoitus 6 tons begränsning		3 tn rajoitus 3 tons begränsning			
		vrk dygn	km	vrk dygn	km	vrk dygn	km		
Uusimaa - Nyland	-	-	-	-	-	-	-	-	-
Turku - Åbo	13.4-13.6	-	62	155	44	40	195	4.1	
Häme - Tavastland	29.4-18.6	-	51	12	23	20	32	0.8	
Kymi - Kymmene	22.4-2.6	-	41	58	28	28	86	4.1	
Mikkeli - St. Michel	12.4-31.5	-	48	201	50	15	216	8.3	
Pohjois-Karjala - Norra Karelen	15.4-27.5	28	40	352	-	-	396	16.3	
Kuopio	24.4-9.6	-	47	162	21	11	173	6.0	
Keski-Suomi - Mellersta Finland	15.4-31.5	-	47	37	14	1	38	1.5	
Vaasa - Vasa	3.4-26.6	-	84	576	48	25	601	15.4	
Keski-Pohjanmaa - Mellersta Österbotten	14.4-27.6	-	75	279	-	-	279	13.8	
Oulu - Uleåborg	18.4-17.6	-	30	63	-	-	63	2.1	
Kainuu - Kajanaland	11.4-6.6	41	57	573	19	18	682	27.0	
Lappi - Lappland	16.4-1.6	47	45	412	47	14	693	15.2	
Koko maa - Hela landet	3.4-27.6	-	-	2 880	-	172	3 454	8.7	
	86 vrk - dygn	-	-	1 698	-	406	2 508	6.4	
Vuonna - År	29.3-20.6	-	-	3 054	-	898	4 441	11.3	
	84 vrk - dygn	-	-	-	-	-	-	-	
	10.3-15.6	-	-	-	-	-	-	-	
	98 vrk - dygn	-	-	-	-	-	-	-	

15. Tie- ja vesirakennuslaitoksen teknisen valvonnan alaisesta kunnan- ja kyläteiden vuoden 1968 kunnossapidosta vuonna 1969 suoritettut avustukset
 Ar 1969 utbetalda bidrag för underhåll av kommunal- och byvägar under teknisk övervakning av väg- och vattenbyggnadsverket år 1968

Läni Län	Hyväksytyssä kunnossa pidettyjen kunnanteiden I godkänt skick underhållna kommunalvägars										Hyväksytyssä kunnossa pidettyjen kyläteiden I godkänt skick underhållna byvägars									
	pituus längd 1)	kustannuk- set tilitys- ten mukaan kostnader enligt redo- visning	hyväksytyt kustannukset godkända kostnader	maksetut avustukset utbetalda bidrag	mk/ km	%	mk/ km	pituus längd 1)	kustannuk- set tilitys- ten mukaan kostnader enligt re- dovisning	hyväksytyt kustannukset godkända kostnader	maksetut avustukset utbetalda bidrag	mk/ km	%	mk/ km						
															km	mk	mk/ km	km	mk	mk/ km
Uusimaa - Nyland	-	-	-	-	-	-	7	10 192	8 550	-	-	-	1 221	4 048	47	578				
Turku ja Pori - Åbo och Björneborg	52	48 461	45 500	21 831	875	48	38	73 098	70 110	420	48	39	1 845	28 546	39	751				
Häme - Tavastehus	-	-	-	-	-	-	19	12 878	9 100	-	-	45	479	4 065	45	214				
Kymi - Kymene	-	-	-	-	-	-	-	-	-	-	-	-	-	-	-	-				
Mikkeli - St. Michel	-	-	-	-	-	-	-	-	-	-	-	-	-	-	-	-				
Pohjois-Karjala - Norra Karelen	-	-	-	-	-	-	-	-	-	-	-	-	-	-	-	-				
Kuopio	2	14 907	14 907	4 515	7 454	30	12	10 878	10 037	2 258	30	-	836	4 826	48	402				
Keski-Suomi - Mellersta Finland	-	-	-	-	-	-	-	-	-	-	-	-	-	-	-	-				
Vaasa - Vasa	35	34 372	34 311	8 962	980	26	14	8 958	8 818	256	26	18	630	1 547	18	111				
Oulu - Uleåborg	-	-	-	-	-	-	-	-	-	-	-	-	-	-	-	-				
Lappi - Lappland	-	-	-	-	-	-	-	-	-	-	-	-	-	-	-	-				
K o k o m a a - H e l a l a n d e t	89	97 740	94 718	35 308	1 064	37	90	116 004	106 615	397	37	-	1 185	43 032	40	478				
Vuonna - Ar 1968	152	181 747	145 439	53 782	957	37	184	202 898	179 980	354	37	-	978	68 888	38	374				
1967	462	882 318	426 603	166 030	923	39	714	361 262	204 891	359	39	-	287	95 840	47	134				
1966	1 428	1 843 310	1 198 110	436 022	839	36	1 056	1 032 018	673 567	305	36	-	638	270 785	40	256				
1965	3 087	3 832 318	2 548 562	934 644	826	37	2 891	2 651 995	1 631 328	303	37	-	564	722 567	44	250				

1) Lääninhallitukselta saatuihin tietoihin sisältyy sellaisia kunnan- ja kyläteitä, jotka eivät kertomusvuonna olleet enää kunnan- ja kyläteinä kunnossapidettäviä, vaan olivat siirtyneet paikallisteinä valtion hoitoon - Siffrarna från länsstyrelsen omfattar också sådana kommunal- och byvägar som under året i fråga inte mera tillhörde de vägar, som underhålls som kommunal- och byvägar utan redan blivit bygdevägar i statlig bygghåll.

16. Tie- ja vesirakennuslaitoksen vuonna 1969 suorittamat avustukset yksityisten teiden vuoden 1968 kunnossapidosta
Väg- och vattenbyggnadsverkets utbetalda bidrag år 1969 för underhåll av enskilda vägar år 1968

Piiri Distrikt	Avustettujen yksityisteiden Bidragna enskilda vägars						
	luku- määrä antal	pituus längd	hyväksytyt kustan- nukset godkända kostnader		maksetut avustukset utbetalda bidrag		
			km	mk	mk/km	mk	%
Uusimaa – Nyland	470	1 825	1 153 957	632	490 572	43	269
Turku – Åbo	1 086	3 816	1 597 223	419	573 162	36	150
Häme – Tavastland	767	3 035	1 393 368	459	307 254	22	101
Kymi – Kymmene	377	1 626	581 048	357	191 995	33	118
Mikkeli – St. Michel	505	2 428	827 751	341	273 596	33	113
Pohjois-Karjala – Norra Karelen	258	1 197	446 950	373	188 399	42	157
Kuopio	451	1 716	739 130	431	266 468	36	155
Keski-Suomi – Mellersta Finland	543	2 234	822 974	368	301 878	37	135
Vaasa – Vasa	627	2 342	866 213	370	296 520	34	127
Keski-Pohjanmaa – Mellersta Österbotten	240	764	329 800	432	107 839	33	141
Oulu – Uleåborg	195	826	351 486	426	152 751	43	185
Kainuu – Kajanaland	231	848	388 399	458	196 723	51	232
Lappi – Lappland	214	833	458 467	550	229 239	50	275
Koko maa – Hela landet	5 964	23 490	9 956 766	424	3 576 396	36	152
Vuonna – År 1968	5 612	22 091	9 295 607	421	3 289 551	35	149
1967	5 105	20 186	8 131 202	403	2 822 512	35	140
1966	4 726	18 711	6 479 767	346	2 261 931	35	121
1965	4 111	16 278	5 022 728	309	1 786 542	36	110

III Yleiseen liikenteeseen luovutetut tietyöt vuonna 1969
För allmän trafik överlåtade vägarbeten år 1969

A. Maantiettyöt – Landsvägsarbeten

Tie Väg	Kunta Kommun	Kantavuus- luokka Bärighets- klass	Leveys Bredd m	Pituus Längd km	Rakentamis- vuodet Byggnads- åren
1	2	3	4	5	6
Uudenmaan piiri – Nylands distrikt				47.35	
Maantieliittymät – Landsvägsanslutningar				5.98	
Yksityistieliittymät – Enskilda vägsanslutningar				8.51	
Ajorampit – Körramper				(0.30)	
Helsinki – Helsingfors – Stensvik – Jorvas	Espoo – Esbo	moottoritie motorväg	2 x (7.0+1.0+ 0.5+2.5)+4.5	3.49	1965–1969
Maantieliittymät – Landsvägsanslutningar				3.44	
Yksityistieliittymät – Enskilda vägsanslutningar				1.90	
Helsinki–Hanko – Helsingfors– Hangö					
Stensvik–Jorvas–Pikkala– Pikkala	Kirkkonummi – Kyrkslätt	I	7.5+2x2.75	0.32	1967–1969
Fagervik – Barö	Inkoo – Ingå	II	6.0	3.05	1964–1969
Yksityistieliittymät – Enskilda vägsanslutningar				0.17	
Veikkola–Lohjanharju moottori- tie – Veikkola–Lojoåsen motorväg	Kirkkonummi – Kyrkslätt, Vihti	moottoritie motorväg	2x(3.0+7.5+ 1.25+3.25)	3.11	1968–1969
Maantieliittymät – Landsvägsanslutningar				0.47	
Yksityistieliittymät – Enskilda vägsanslutningar				3.50	
Sammatti–Paikkari	Sammatti	III	6.0	0.34	1968
Sammatti–Lohja – Lojo Jokisillan rakentaminen rumpu- na – Byggande av Jokisilta som trumma	Lohjan mlk – Lojo lk	III	6.0	0.20	1968
Ahvenkoski – Abborfors–Elimäki Ahvenkoski–Ruotsinpyhtää – Abborfors–Strömfors	Ruotsinpyhtää – Strömfors	II	6.0+2x0.5	3.84	1968–1969
Keimola – Käinby–Vihtijärvi Numlahden kartanon kohdalla – Vid Numlahti gård	Nurmijärvi	I	7.0+2x1.5	0.45	1969
Yksityistieliittymät – Enskilda vägsanslutningar				0.10	
Ylihongisto–Sälinkää – Sellinge Temmin rummun kohdalla – Vid Temmi trumma	Mäntsälä	III	6.0	1.40	1969
Sammatti–Lohja – Lojo Niemen ja Myllykylän risteyk- sen sekä Karkalin mutkan koh- dalla – Vid Niemi och Myllykylä korsning samt vid Karkali krök	Sammatti, Loh- jan mlk – Lojo lk	–	–	–	1968
Maantieliittymät – Landsvägsanslutningar				0.73	

1	2	3	4	5	6
Inkoo—Mustio — Ingå—Svartå Krämarsin ja Suomelan tilojen kohdalla — Vid Krämars och Suomela gårdar Yksityisteliittymät — Enskilda vägsanslutningar	Inkoo — Ingå	III	6.0	0.75	1969
Myllylä—Paapio Yksityisteliittymät — Enskilda vägsanslutningar	Orimattila, Pukkila	—	—	0.08	1968—1969
Lohjanharju—Hyvinkää — Lojo- åsen—Hyvinge Vihtijärvi—Noppo Maantieliittymät — Landsvägsanslutningar Yksityisteliittymät — Enskilda vägsanslutningar	Nurmijärvi, Hyvinkään mlk — Hyvinge lk	I	7.0+2x1.75	3.98	1964—1969
Helsinki—Tuusula — Helsingfors— Tusby Linja-autorampit Tammiston risteykseen — Körramper för Tammisto korsning	Helsingin mlk — Helsinge	—	—	1.08	1968
Hanko—Tammisaari — Hangö— Ekenäs Skogby—Leksvall Yksityisteliittymät — Enskilda vägsanslutningar	Tenhola — Tena- la, Tammisaa- ren mlk — Eke- näs lk	I	7.0+2x1.5	0.50	1968—1969
Helsinki—Hanko — Helsingfors— Hangö Pikkala — Pikkala—Degerby Yksityisteliittymät — Enskilda vägsanslutningar	Siuntio — Sjun- deå, Inkoo — Ingå	I	7.5+2x2.75	8.40	1966—1969
Helsinki—Hanko — Helsingfors— Hangö Degerby—Inkoo — Ingå Maantieliittymät — Landsvägsanslutningar Yksityisteliittymät — Enskilda vägsanslutningar	Inkoo — Ingå	I	7.5+2x2.75	11.60	1967—1969
Turun piiri — Åbo distrikt Maantieliittymät — Landsvägsanslutningar Yksityisteliittymät — Enskilda vägsanslutningar				0.26	
Uusikaupunki — Nystad—Laitila Yksityisteliittymät — Enskilda vägsanslutningar	Kalanti, Laitila	I	7.0+2x1.5	0.88	1968—1969
Mynämäki—Lokalahti	Mynämäki	II	7.0+2x0.5	0.74	1968—1969

1	2	3	4	5	6
Turku—Raisio moottoritie — Åbo—Reso motorväg Pengerpainumien korjaaminen — Reparation av banksättningar	Raisio — Reso	—	—	0.53	1969
Turun kaupungin ohikulkutie — Åbo omfartsväg Pengerpainumien korjaaminen — Reparation av banksättningar	Piikkiö — Pikis	—	—	0.24	1969
Tampere—Vaasa — Tammerfors—Vasa Mansonieni—Parkano Maantieliittymät — Landsvägsanslutningar	Parkano	I	7.0+2x0.5	6.16 0.51	1965—1969
Oripää—Haaroinen Oripään kirkon kohdalla — Vid Oripää kyrka	Oripää	II	7.0	0.18	1967
Vammala—Häijää Maantieliittymät — Landsvägsanslutningar	Tyrvää, Karkku, Mouhijärvi	I	7.0+2x1.5	16.45 2.32	1966—1969
Keikyä—Kiikka Keikyän silta — Keikyä bro— Äetsä Maantieliittymät — Landsvägsanslutningar	Keikyä, Kiikka	I	7.0+2x1.5 7.0+2x0.5	3.62 0.28 0.18	1968—1969
Noormarkku—Parkano	Parkano	I	7.0+2x1.0	1.57	1965—1969
Honkajoki—Jalasjärvi	Karvia	I	7.0+1.0+2.5+1.5	0.72	1967—1968
Karvia—Parkano	Karvia	II	7.0+2x0.5	0.88	1967—1968
Eura—Harjavalta Maantieliittymät — Landsvägsanslutningar	Kiukainen, Harjavalta	I	7.0+2x1.5	9.14 0.20	1967—1969
Rauma—Pori — Raumo—Björneborg	Rauma — Raumo, Rauman mlk — Raumo lk, Eura- joki, Luvia, Nak- kila, Ulvila, Porin mlk ja kaup. — Björneborgs lk och stad	I	7.0+2x1.0 7.0+2x2.5	41.45 3.66	1964—1965
Honkakoski—Riiho	Lavia	III	6.0	0.46	1969
Liittymistien rakentaminen Porin kaupunkiin Porin—Tampereen valta- tieltä — Byggande av anslutningsväg till Björneborg från Björneborg— Tammerfors huvudväg	Pori—Björneborg	I	7.0+2x2.75	2.01	1966—1967
Turku — Åbo—Säkylä Yläne—Säkylä	Yläne, Säkylä	II	7.0+2x0.5	11.33	1967—1969
Naantali—Raisio — Nådendal—Reso Maantieliittymät — Landsvägsanslutningar	Naantali — Nådendal	II	7.0+2x0.5	1.74 0.05	1968—1969
Salo—Paimio — Pemar	Halikko	II	7.0+2x0.5	0.08	1969
Vaiste—Kreivilä	Paattinen	III	6.0	0.18	1961
Hämeen piiri — Tavast- lands distrikt Maantieliittymät — Landsvägsanslutningar				97.47 4.16	

1	2	3	4	5	6
Yksityistieliittymät – Enskilda vägsanslutningar				2.59	
Orivesi–Ruovesi Hirsilä–Huikko	Orivesi, Juupa- joki	II	7.0+2x0.5	9.41	1968–1969
Maantieliittymät – Landsvägsanslutningar				0.10	
Turengin rakennuskaava-alueen pää- tiet – Huvudvägarna inom Turenki byggnadsplaneområde	Janakkala	I	7.0+2x2.75	1.10	1968–1969
Maantieliittymät – Landsvägsanslutningar				0.23	
Hämeenlinna – Tavastehus–Kyllö Hämeenlinna – Tavastehus– Vermasvuori	Tyrvöntö	I	7.0+2x1.5	5.32	1967–1969
Maantieliittymät – Landsvägsanslutningar				0.20	
Tampere – Tammerfors–Jyväskylä Huutijärvi–Säynäjoki	Kangasala, Orivesi	I	8.0 7.0	19.89 7.29	1964–1969
Kurun kk:n päätiet – Huvudvä- garna inom Kuru kb	Kuru	II	6.0+2x0.5	5.50	1964–1968
Valtatie no 12 – Huvudväg nr 12 Laitikkala–Pälkäne ja – och Porras–Harju	Pälkäne, Hauho	I	7.0+2x1.0	3.82	1969
Maantieliittymät – Landsvägsanslutningar				2.93	
Humppila–Urjala kk – kb – Lem- pääla	Kylmäkoski, Lempääla	I	7.0+2x1.0 7.5+2x1.5	13.83 7.39	1964–1968
Maantieliittymät – Landsvägsanslutningar				0.70	
Valtatie no 9 – Huvudväg nr 9 Pikonkangas–Rekiälä	Kangasala	I	7.5+2x1.5+2.0 +3.0 7.5+2x1.5+2.0	1.32 0.21	1969
Tampere – Tammerfors – Kuru Ylöjärvi–Kyrönlahti I	Ylöjärvi	I II	7.0+2x1.5 7.0+2x0.5 6.0+2x0.5	2.04 7.51 10.12	1967–1968
Valtatie no 3 – Huvudväg nr 3 Kankaisten pysäköintialueella – Inom Kankainens parkeringsplats	Kalvola	I	••	0.22	1969
Ylänteen liittymän kohdalla – Vid Yläne anslutning	Hämeenlinna – Tavastehus	I	••	0.38	1969
Valtatie no 12 – Huvudväg nr 12 Uusikylä–läänin raja – läns gräns	Nastola	I	7.0	2.04	1967
Helsinki – Helsingfors – Lahti Korjaustöitä – Reparations- arbeten	Nastola	I	7.0+2x1.5	0.08	1969
Turku–Hämeenlinna–Lahti – Åbo– Tavastehus–Lahti	Hämeenlinna – Tavastehus, Vanaja	–	–	–	1969
Yksityistieliittymät – Enskilda vägsanslutningar				2.59	

1	2	3	4	5	6
Kymen piiri – Kymmene distrikt				90.91	
Maantieliittymät – Landsvägsanslutningar				5.73	
Yksityieliittymät – Enskilda vägsanslutningar				0.68	
Valtatie no 6 – Huvudväg nr 6 Särkisalmi–Pohjois-Karjalan piirin raja – Norra Karelen distriktsgräns	Parikkala, Saari	I	7.5	21.08	1969
Kouvola–Imatra Selkäharju–Muukko	Lappeenranta – Villmanstrand	I	7.0+2.5+1.0+ 2.75+0.25 2x(7.0+1.0+3.0) +3.5–4.5	10.77	1963–1969
Kouvola–Mikkeli – St. Michel Tuohikotti–Tommolansalmi	Valkeala, Mäntyhärju	–	–	–	1965–1969
Maantieliittymät – Landsvägsanslutningar				4.88	
Hauvanlahti–Särkilähti	Ruokolahti	II	6.0+2x0.25	10.72	1966–1968
Iitti–Keski-Kimola	Iitti	II	6.0	0.24	1963–1964
Keltti–Maunuksela	Kuusankoski	I	2x(1.5+3.5+0.5) +4.5	3.63	1967–1969
Yksityieliittymät – Enskilda vägsanslutningar				0.55	
Valtatie no 13 – Huvudväg nr 13 Savitaipale–Mikkelin piirin raja – St. Michels distriktsgräns	Savitaipale, Suomenniemi	II	7.0+2x0.5	28.55	1966–1969
Maantieliittymät – Landsvägsanslutningar				0.29	
Yksityieliittymät – Enskilda vägsanslutningar				0.13	
Kaukopää–Puumala Kaukopää–Virmutjoki	Imatra, Ruokolahti	I II	7.0+2x1.5 7.0+2x0.5	5.25 7.62	1966–1969
Maantieliittymät – Landsvägsanslutningar				0.56	
Keltti–Maunuksela Maunukselan risteyksen kohdalla – Vid Maunuksela korsning	Kuusankoski	I	8.0	0.32	1969
Mikkelin piiri – St. Michels distrikt				80.66	
Maantieliittymät – Landsvägsanslutningar				2.79	
Yksityieliittymät – Enskilda vägsanslutningar				6.45	
Joroinen–Virtasalmi Lahnalahti–Katajamäki	Joroinen	III	6.0	0.52	1969
Yksityieliittymät – Enskilda vägsanslutningar				0.05	
Valtatie no 13 – Huvudväg nr 13 Kymen läänin raja–Mikkeli – Kymmene läns gräns–St. Michel	Mikkelin kaup. ja mlk – St. Michels stad och lk, Ristiina	II	7.0+2x0.5	16.08	1968–1969

1	2	3	4	5	6
Yksityisteliittymät – Enskilda vägsanslutningar				0.03	
Valtatie no 5 – Huvudväg nr 5 Vehmaa–Joroinen	Juva, Joroinen	II	7.0+2x0.5	28.81	1967–1968
Yksityisteliittymät – Enskilda vägsanslutningar				0.51	
Mikkeli – St. Michel – Pieksämäki Mikkeli – St. Michel – Haukivuori	Mikkelin mlk – St. Michels lk	II	7.0+2x0.5	4.76	1966–1968
Yksityisteliittymät – Enskilda vägsanslutningar				0.65	
Valtatie no 5 – Huvudväg nr 5 Lusi–Koskenmylly	Heinola mlk – lk	I	7.0+2x2.75 15.0+2x12.5	4.71 2.50	1967–1969
Maantieliittymät – Landsvägsanslutningar				0.14	
Yksityisteliittymät – Enskilda vägsanslutningar				2.39	
Sarvikumpu–Pöytälahti Kytöjan sillan kohdalla – Vid Kytöja bro	Heinävesi, Liperi	III	6.0	3.04	1967–1969
Yksityisteliittymät – Enskilda vägsanslutningar				0.08	
Valtatie no 5 – Huvudväg nr 5 Joroinen–Varkauden kaupungin raja – Varkaus stads gräns	Joroinen	I	7.0	0.14	1964–1968
Herttuaala–Puhos Herttuaala–Seikanlampi	Kerimäki	I	7.0+2x0.5 7.0+2x1.5 7.0	17.50 1.46 1.14	1965–1968
Maantieliittymät – Landsvägsanslutningar				1.93	
Yksityisteliittymät – Enskilda vägsanslutningar				2.64	
Sysmä–Kalho Otamo–Kalho	Sysmä	–	–	–	1969
Maantieliittymät – Landsvägsanslutningar				0.72	
Yksityisteliittymät – Enskilda vägsanslutningar				0.04	
Valtatie no 5 – Huvudväg nr 5 Visulahti–Vehmaa	Juva	–	–	–	1969
Yksityisteliittymät – Enskilda vägsanslutningar				0.06	
Pohjois-Karjalan piiri – Norra Karelen distrikt				57.54	
Maantieliittymät – Landsvägsanslutningar				1.18	
Lieksa–Vieikki Jamalinjoen sillan kohdalla – Vid Jamalinjoki bro	Pielisjärvi	III	6.0	0.06	1969
Ilomantsi–Käenkoski Piitsonpuron sillan kohdalla – Vid Piitsonpuro bro	Ilomantsi	III	6.0	0.40	1969
Anttonen–Inari					

1	2	3	4	5	6
Pusurin sillan kohdalla – Vid Pusuri bro	Pielisjärvi	III	5.5	0.52	1968
Outokumpu–Polvijärvi Kalaton–Vuonos	Outokumpu	II	7.0+2x0.5 6.0+2x0.5	3.40 0.08	1968
Mekrijärvi–Hattuvaara Rämeপুরon sillan kohdalla – Vid Rämeपुरo bro	Ilomantsi	III	6.0	0.22	1966–1967
Joensuu–Kajaani Kontiolahdi–Kuokkastensalmi	Nurmes mlk – lk	II	7.0+2x0.5	0.67	1963–1966
Huhus–Naarva Hanhijoen sillan kohdalla – Vid Hanhijoki bro	Ilomantsi	III	6.0	0.30	1968
Mekrijärvi–Hattuvaara Mer’ojan sillan kohdalla – Vid Mer’oja bro	Ilomantsi	III	6.0	0.26	1966–1967
Liesä–Nurmes	Pielisjärvi, Nurmes mlk – lk	II	7.0+2x0.5	36.60	1965–1969
Maantieliittymät – Landsvägsanslutningar				1.18	
Kitee–Tohmajärvi	Kitee, Tohmajärvi	II	6.0+2x0.5	15.03	1967–1969
Kuopion piiri – Kuopio distrikt				32.28	
Maantieliittymät – Landsvägsanslutningar				4.35	
Yksityieliittymät – Enskilda vägsanslutningar				5.66	
Jalankulku- ja polkupyörätiet – Gång- och cykelvägar				(1.38)	
Lampila–Kurolanlahti Leinolanjoen sillan kohdalla – Vid Leinolanjoki bro	Maaninka	III	6.0	0.16	1969
Jumiseva–Korpjärvi Valkeisपुरon sillan kohdalla – Vid Valkeisपुरo bro	Varpaisjärvi	II	6.0+2x0.5	0.64	1968–1969
Iisalmen k:n rakennussuunnitelma-alueen päätiet – Huvudvägarna inom Iisalmi kb:s byggnadsplane-område	Iisalmi mlk – lk	I	7.0+2x2.75 7.0+2x0.5 8.0	1.24 1.50 1.27	1965–1969
Yksityieliittymät – Enskilda vägsanslutningar				0.09	
Varkaus–Joensuu Varkaus–Kinkamo	Varkaus	I	7.0+2x1.5	2.52	1967–1969
Maantieliittymät – Landsvägsanslutningar				1.48	
Yksityieliittymät – Enskilda vägsanslutningar				1.58	
Jalankulku- ja polkupyörätiet – Gång- och cykelvägar				(1.38)	
Jyväskylä–Kuopio Sikosalmi–Suonenjoki	Suonenjoki	I	7.0+2x1.5 7.0+2x0.5	9.21 1.99	1964–1968
Maantieliittymät – Landsvägsanslutningar				2.65	

1	2	3	4	5	6
Yksityisteliittymät – Enskilda vägsanslutningar				2.53	
Pielavesi–Maaninka	Maaninka	II	7.0+2x0.5	13.75	1966–1969
Maanteliittymät – Landsvägsanslutningar				0.22	
Yksityisteliittymät – Enskilda vägsanslutningar				1.46	
Keski-Suomen piiri – Mellersta Finlands distrikt				97.35	
Maanteliittymät – Landsvägsanslutningar				2.97	
Yksityisteliittymät – Enskilda vägsanslutningar				9.04	
Jyväskylä–Pieksämäki Kivipuron rummun kohdalla – Vid Kivipuro trumma	Hankasalmi	II	7.0+2x0.5	0.18	1968
Jyväskylä–Uurainen Jyväsojen rumpujen kohdalla – Vid Jyväsjoki trummor	Uurainen	II	6.0+2x0.5	0.32	1967–1968
Lahti–Jyväskylä Säynätsalon maanteliittymän kohdalla – Vid Säynätsalo lands- vägsanslutning	Jyväskylä	I	3.5	0.36	1968–1969
Jyväskylä–Petäjävesi	Jyväskylä mlk ja kaup. – lk och stad	I	7.0+2x1.5	7.81	1966–1969
Maanteliittymät – Landsvägsanslutningar				1.62	
Yksityisteliittymät – Enskilda vägsanslutningar				2.12	
Valtatie no 13 – Huvudväg nr 13 Huutomäki–Saarijärvi	Äänekoski mlk – lk, Saarijärvi	II	7.0+2x0.5	12.64	1967–1969
Jyväskylä–Oulu – Uleåborg Lekoinen–Hännilänsalmi	Viitasaari	I	7.0+2x0.5	13.85	1967–1968
Kotakennäs–Suolahti Valtatie no 4 – Aleksis Kiven- katu – Huvudväg nr 4 – Aleksis- Kivi gata	Äänekoski kaupp. – köp.	I	14.0+2x0.5	0.73	1968–1969
Sysmä–Luhanka–Tammijärvi	Luhanka	III	6.0	22.28	1964–1968
Maanteliittymät – Landsvägsanslutningar				1.12	
Valtatie no 13 – Huvudväg nr 13 Vaajakosken siltojen kohdalla – Vid Vaajakoski broar	Jyväskylä mlk – lk	I	7.0+2x3.75	1.59	1967–1969
Maanteliittymät – Landsvägsanslutningar				0.23	
Yksityisteliittymät – Enskilda vägsanslutningar				0.55	
Jyväskylä–Kuopio Kanavuori–Ahvenkoski	Hankasalmi	I	7.0+2x1.0	3.11	1966–1968
Yksityisteliittymät – Enskilda vägsanslutningar				6.37	

1	2	3	4	5	6
Valtatie no 13 – Huvudväg nr 13 Kanavuori–Viisarinmäki Kantatie no 59 – Stamväg nr 59 Viisarinmäki–Urpinen	Jyväskylä mlk – lk, Leivonmäki, Toivakka	II	7.0 7.0+2x0.5	31.85 1.95	1966–1968
Multia–Karstula Väätäinen–Saarinen	Multia	III	7.0	0.36	1968–1969
Jyväskylä–Kuopio	Konnevesi	II	6.0+2x0.5	0.32	1969
Vaasan piiri – Vasa distrikt				70.61	
Maantieliittymät – Landsvägsanslutningar				1.92	
Voltti–Kortesjärvi	Kortesjärvi	II	6.0+2x0.5	4.06	1968–1969
Pori–Vaasa – Björneborg–Vasa Lälby–läänin raja – läns gräns	Lapväärtti – Lappfjärd, Siippy – Sideby	I	7.0	4.49	1958–1968
Maantieliittymät – Landsvägsanslutningar				0.23	
Kauhajoki kk – kb – Aro	Kauhajoki	II I	7.0+2x0.5 7.0+2x1.5 7.0+1.5+0.5	2.66 0.97 2.05	1968–1969
Maantieliittymät – Landsvägsanslutningar				0.09	
Oravainen–Jepua – Oravais–Jeppo Kängon sillan kohdalla – Vid Kängo bro	Munsala – Munsmo	III	7.0	0.21	1969
Oravainen–Jepua – Oravais–Jeppo Nyböckin sillan kohdalla – Vid Nyböcks bro	Oravainen – Oravais	III	7.0+2x0.5	0.48	1969
Palonkylän paikallistie ja kantatie no 67 – Palonkylä bygdeväg och stamväg nr 67	Ilmajoki	II	3.5+0.25	0.15	1968–1969
Alavus–Lapua – Alavo–Lappo Salmi–Lakaluoma	Kuortane, Lapua – Lappo	II	7.0+2x0.5	22.50	1967–1969
Maantieliittymät – Landsvägsanslutningar				1.07	
Ylistaro–Seinäjoki Ylistaro–Halkosaari	Ylistaro, Ilmajoki	II	7.0+2x0.5	8.49	1965–1969
Maantieliittymät – Landsvägsanslutningar				0.15	
Vöyri–Maksamaa – Vörå–Maksmo Stagnäs–Maksamaan kk – Maksmo kb	Maksamaa – Maksmo	II	6.0+2x0.5	0.41	1967
Lappakangas–Kurejoki Lakajoen sillan kohdalla – Vid Lakajoki bro	Kuortane, Lapua	III	6.0	0.56	1968–1969
Lehtimäki–Kukko Keisanen–Kukko	Lehtimäki, Soini	III	7.0	0.54	1966–1968
Lehtimäki–Soini	Lehtimäki, Soini	III	7.0 6.0	1.50 17.05	1966–1968

1	2	3	4	5	6
Maantieliittymät – Landsvägsanslutningar				0.38	
Ähtäri–Lehtimäki Putkisuonpuron rummun kohdal- la – Vid Putkisuonpuro trumma	Lehtimäki, Ähtäri	III	6.0	2.78	1967–1968
Koskue–Alavalli	Jalasjärvi	II	6.0	0.60	1969
Seinäjäki–Peräseinäjäki	Ilmajoki, Perä- seinäjäki	I	7.0	1.11	1969
Keski-Pohjanmaan piiri– Mellersta Österbottens distrikt				75.36	
Maantieliittymät – Landsvägsanslutningar				4.88	
Kalajoki–Alavieska–Ylivieska Kalajoki kk – Alavieskan kunnan raja – Kalajoki kb–Alavieska kom- muns gräns	Kalajoki	II	7.0+2x0.50	14.06	1965–1968
Maantieliittymät – • Landsvägsanslutningar				4.27	
Kannus–Toholampi	Kannus, Toho- lampi	I	7.0+2x1.5+2x1.75 7.0+2x1.5+2x1.0 +2x1.75 7.0+2x1.5 7.0+2x0.5	0.28 1.14 0.80 1.14	1965–1968
Maantieliittymät – Landsvägsanslutningar		II	7.0+2x0.5	14.88	
Ylivieska–Oulainen	Ylivieska, Oulainen	I	7.0+2x0.5	25.68	1965–1968
Maantieliittymät – Landsvägsanslutningar				0.46	
Vallila–Torppi Koirinojan sillan kohdalla – Vid Koirinoja bro	Veteli – Vetil	III	5.0+2x0.25	0.10	1968
Valtatie no 8 – Huvudväg nr 8 Vaasan läänin raja – Vasa läns gräns – Rahvo	Kalajoki	I II	7.0+2x2.75 7.0+2x1.0 7.0+2x0.5	0.49 0.21 16.58	1967–1968
Oulun piiri – Uleåborgs distrikt				170.63	
Maantieliittymät – Landsvägsanslutningar				6.07	
Yksityisieliittymät – Enskilda vägsanslutningar				34.52	
Heinäjäki–Murtovaara–Hossa	Kuusamo	III	6.0	2.70	1969
Maantieliittymät – Landsvägsanslutningar				0.60	
Revonlahti – Revolax–Rantsila Revonlahti – Revolax – Paavola	Revonlahti – Revolax, Paavola	I II	7.0+2x1.5 7.0+2x0.5	0.90 9.07	1967–1969
Maantieliittymät – Landsvägsanslutningar				0.36	
Yksityisieliittymät – Enskilda vägsanslutningar				4.80	

1	2	3	4	5	6
Oulu – Uleåborg – Vaala					
Muhos–Sotkajärvi	Muhos, Utajärvi	I	7.5+2x1.5	13.22	1967–1969
Maantieliittymät – Landsvägsanslutningar				1.10	
Yksityisteliittymät Enskilda vägsanslutningar				4.41	
Valtatie no 4 – Huvudväg nr 4					
Rantsila–Temmes	Rantsila, Liminka	I	7.0+2x1.5	10.61	1969
Yksityisteliittymät – Enskilda vägsanslutningar				0.30	
Jyväskylä–Oulu – Uleåborg					
Sipolankylä–Rantsila	Rantsila	I	7.0+2x1.5	14.77	1968–1969
Yksityisteliittymät – Enskilda vägsanslutningar				4.88	
Oulu – Uleåborg – Kemi					
Haukipudas–Ii	Haukipudas, Ii	I	7.0+2x1.5	12.58	1963–1968
Maantieliittymät – Landsvägsanslutningar				0.24	
Vorna–Kestilä	Kestilä, Pulkki	II	7.0+2x0.5	1.32	1968–1969
Kariniemi–Posio					
Kariniemi–Lapin läänin raja – Lapplands läns gräns	Taivalkoski	III	6.0	9.60	1966–1969
Pudasjärvi kk – kb – Sarajärvi					
Ala-Livo–Sarajärvi	Pudasjärvi	III	6.0	15.77	1966–1969
Maantieliittymät – Landsvägsanslutningar				1.20	
Laitasaari–Ylikiminki	Muhos	II	7.0+2x0.5	2.00	1966–1969
Maantieliittymät – Landsvägsanslutningar				1.10	
Yksityisteliittymät – Enskilda vägsanslutningar				0.85	
Valtatie no 5 – Huvudväg nr 5					
Taivalkosken raja – Taivalkoski gräns – Karhunnoro – Vesala	Kuusamo	II	7.0+2x0.5	25.33	1967–1969
Maantieliittymät – Landsvägsanslutningar				0.30	
Yksityisteliittymät – Enskilda vägsanslutningar				2.91	
Hailuoto–Oulunsalo	Hailuoto, Oulunsalo	II III	6.0+2x0.5 6.0	35.66	1967–1969
Yksityisteliittymät – Enskilda vägsanslutningar				3.54	
Kokkola–Oulu – Gamlakarleby– Uleåborg					
Rautamulta–Lapinkangas	Pattijoki, Siikajoki, Saloinen, Revonlahti – Revolax	I	7.0+2x1.5 7.0+2x0.5	1.40 15.50	1967–1969
Maantieliittymät – Landsvägsanslutningar				1.06	
Yksityisteliittymät – Enskilda vägsanslutningar				0.58	
Valtatie no 4 – Huvudväg nr 4					
Roinisen risteyksen kohdalla – Vid Roininens korsning	Kempele	II	6.0+2x0.5	0.20	1969
Maantieliittymät – Landsvägsanslutningar				0.11	

1	2	3.	4	5	6
Valtatie no 4 – Huvudväg nr 4 Temmes–Haaransilta	Temmes, Liminka	–	–	–	1967–1968
Yksityistiellymät – Enskilda vägsanslutningar				9.10	
Jyväskylä–Oulu – Uleåborg Pulkkila–Sipolankylä	Pulkkila, Rantsila	–	–	–	1965–1969
Yksityistiellymät – Enskilda vägsanslutningar				0.81	
Kokkola–Oulu – Gamlakarleby– Uleåborg					
Lapinkangas–Haaransilta	Liminka	–	–	–	1966–1969
Yksityistiellymät – Enskilda vägsanslutningar				2.24	
Valtatie no 4 Oulun kaupungin kohdalla – Huvudväg nr 4 vid Uleåborgs stad	Haukipudas	–	–	–	1969
Yksityistiellymät – Enskilda vägsanslutningar				0.10	
Kainuun piiri – Kajanalan lands distrikt				116.73	
Maantiellymät – Landsvägsanslutningar				1.11	
Yksityistiellymät – Enskilda vägsanslutningar				0.80	
Hyrnsalmi–Kyrö Kangasjoen sillan kohdalla – Vid Kangasjoki bro	Hyrnsalmi	II	6.0+2x0.5	0.58	1969
Kantatie no 76 – Stamväg nr 76 Sotkamo–Mäntylä	Sotkamo	II	7.0+2x0.5	8.66	1967–1969
Kuhmo–Suomussalmi Tönölänsalmi–Sumsa	Kuhmo	II	6.0+2x0.5	11.43	1967–1969
Maantiellymät – Landsvägsanslutningar				0.32	
Puolanka–Hyrnsalmi Rasinkylä–Hyrnsalmen kunnan raja – Hyrnsalmi kommuns gräns	Puolanka	III	7.0	14.32	1967–1969
Valtatie no 5 – Huvudväg nr 5 Kajaani–Kuluntalahti	Kajaani mlk – lk	–	7.0+2x1.25	1.06	1968
Hyrnsalmi–Ilves	Hyrnsalmi	II	6.0	14.18	1967–1969
Maantiellymät – Landsvägsanslutningar				0.07	
Yksityistiellymät – Enskilda vägsanslutningar				0.20	
Kajaani–Ämmäsaari Kirnukosken maantiesillan kohdalla – Vid Kirnukoski landsvägsbro	Ristijärvi	II	7.0+2x0.5	2.16	1968–1969
Hyrnsalmen kk:n läpikulketiet – Genomfartsvägarna inom Hyrnsalmi kb	Hyrnsalmi	I	9.0+2.25+2x0.25	2.34	1965–1969
		II	7.0 6.0	1.50 0.75	
Ylivieksi–Lentua Ylivieksi–Niva	Kuhmo	III	5.5	10.30	1965–1969
Valtatie no 5 – Huvudväg nr 5 Veikkola–Piispajärvi–Taivalkosken raja – Taivalkoski gräns	Suomussalmi	II	7.0+2x0.5	49.45	1966–1969

1	2	3	4	5	6
Maantieliittymät – Landsvägsanslutningar				0.72	
Yksityisteliittymät – Enskilda vägsanslutningar				0.60	
Lapin piiri – Lapplands distrikt				100.64	
Maantieliittymät – Landsvägsanslutningar				2.18	
Yksityisteliittymät – Enskilda vägsanslutningar				5.33	
Kantatie no 79 – Stamväg nr 79 Oravaisenojan rummun kohdalla – Vid Oravaisenoja trumma	Rovaniemi mlk – lk	III	6.0	0.07	1969
Palojoensuu–Enontekiö Hietaojan rummun kohdalla – Vid Hietaoja trumma	Enontekiö	III	7.0	0.32	1969
Sieppijärvi–Lohiniva Pasmajoen sillan kohdalla – Vid Pasmajoki bro	Kolari	III	6.0	0.62	1968
Sodankylä–Ivalo Pienen Hangasojan rummun koh- dalla – Vid Pieni Hangasoja trumma	Inari – Enare	I	6.5	1.00	1967–1968
Palojoensuu–Enontekiö Inginjoen rummun kohdalla – Vid Inginjoki trumma	Enontekiö	III	7.0	0.52	1969
Kantatie no 80 – Stamväg nr 80 Pöyliönsalmen rummun kohdalla – Vid Pöyliönsalmi trumma	Kemijärvi	I	12.7	0.04	1969
Aavasaksanvaaran maantien jatke – Förlängning av Aavasaksanvaara landsväg	Ylitornio – Övertorneå	IV	4.0	0.59	1969
Yksityisteliittymät – Enskilda vägsanslutningar				0.07	
Äkäslompola–Yllästunturi	Kolari	III	5.5	4.53	1967–1969
Maantieliittymät – Landsvägsanslutningar				0.29	
Yksityisteliittymät – Enskilda vägsanslutningar				0.32	
Raanujärvi–Sinettä Raanujärvi–Rovaniemen mlk:n raja – Rovaniemi lk:s gräns	Ylitornio – Övertorneå	II	6.0+2x0.5	8.70	1966–1969
Yksityisteliittymät – Enskilda vägsanslutningar				0.15	
Ranua–Juotas Namalikkojoen rummun kohdalla – Vid Namalikkajoki trumma	Rovaniemi mlk – lk	III	7.0	0.32	1968
Morottaja–Joutsijärvi Heinäpuron rummun kohdalla – Vid Heinäpuro trumma	Salla	II	7.0+2x0.5	0.94	1968–1969
Vojakkala–Paakkola	Alatornio – Neder- torneå, Kemi mlk – lk, Tervola	III	7.0	19.30	1965–1969
Yksityisteliittymät – Enskilda vägsanslutningar				0.75	

1	2	3	4	5	6
Valtatie no 21 – Huvudväg nr 21 Tornio – Torneå – Keropudas	Tornio – Torneå, Alatornio – Nedertorneå	I	7.0+2x2.75 7.0+2x1.5	0.65 2.69	1967–1969
Yksityistiellymät – Enskilda vägsanslutningar				0.72	
Kariniemi–Ahola Raistakka–Ahola	Posio	II	7.0+2x0.5 6.0+2x0.5	3.11 5.36	1967–1969
Maantiellymät – Landsvägsanslutningar				0.10	
Yksityistiellymät – Enskilda vägsanslutningar				0.44	
Valtatie no 5 – Huvudväg nr 5 Tonkopuron rummun kohdalla – Vid Tonkopuro trumma	Kemijärvi mlk – lk	III	6.0	0.10	1969
Rovaniemi–Meltaus II	Rovaniemi mlk – lk	III	6.0	18.84	1967–1969
Maantiellymät – Landsvägsanslutningar				0.42	
Yksityistiellymät – Enskilda vägsanslutningar				0.60	
Valtatie no 4 – Huvudväg nr 4 Sodankylän kk – Sodankylä kb – Sattanen	Sodankylä	I	7.0+2x2.75 7.0+2x1.5+2x2.25	0.28 1.16	1966–1969
Maantiellymät – Landsvägsanslutningar		II	7.0+ 2x0.5	15.11	
Yksityistiellymät – Enskilda vägsanslutningar				1.37	
Kantatie no 82 – Stamväg nr 82 Joutsijärvi–Lakijänkä	Salla	II	7.0+2x0.5	10.32	1967–1969
Yksityistiellymät – Enskilda vägsanslutningar				0.78	
Suomen–Ruotsin välisen tieyhteyden rakentaminen Muonionjoen yli Kola- rin lauttapaikalla – Byggande av vägen mellan Finland och Sverige över Muonio å vid Kolari färjplats	Kolari	III	7.0	0.37	1968–1969
Talvitie – Vinterväg				(0.13)	
Vuotso–Lokka	Sodankylä	–	4.5	5.70	1968–1969
Saimaan kanavan raken- nustyö – Bygge av Saima kanal				5.75	
Maantiellymät – Landsvägsanslutningar				0.60	
Rapattila–Nuijamaa	Nuijamaa	II	7.0	3.50	1965–1968
Maantiellymät – Landsvägsanslutningar				0.60	
Lauritsala–Nuijamaa Nuijamaan kirkko–valtakunnan raja – Nuijamaa kyrka–riksgräns	Nuijamaa	II	7.0	0.73	1965–1968
Valtatie no 6 Mälkiän sillan kohdalla – Huvudväg nr 6 vid Mälkiä bro	Lappeenranta – Villmanstrand	I	3.0+7.5+1.25	1.52	1967–1968

1	2	3	4	5	6
Helsingin lentoaseman rakennustyö — Bygge av Helsingfors flygstation				4.04	
Maantieliittymät — Landsvägsanslutningar				1.63	
Yksityisteliittymät — Enskilda vägsanslutningar				1.88	
Maantie Helsingin ohikulkutieltä Helsingin lentoasemalle — Landsvägen från Helsingfors omfartsväg till Helsingfors flygstation	Helsingin mlk — Helsinge	I	3.0+7.5+1.25 7.0+2x1.5	0.82 3.22	1968—1969
Maantieliittymät — Landsvägsanslutningar				1.63	
Yksityisteliittymät — Enskilda vägsanslutningar				1.88	
Koko maa — Hela landet				1158.68	
Maantieliittymät — Landsvägsanslutningar				48.81	
Yksityisteliittymät — Enskilda vägsanslutningar				75.96	
B. Paikallistiettyöt — Bygdevägsarbeten					
Uudenmaan piiri — Nylands distrikt				11.11	
Yksityisteliittymät — Enskilda vägsanslutningar				0.32	
Paikallisteliittymät Helsingin—Jorvaksen moottoritiehen — Bygdevägsanslutningar till motorvägen Helsingfors—Jorvas	Espoo — Esbo	I II III	7.0+2x1.5 6.0+2x0.5 7.0+2x0.5 6.0	0.99 0.18 0.75 0.40	1967—1969
Paikallisteliittymät Helsingin—Hangon maantiehen väl. Kivenlahti—Jorvas—Pikkala — Bygdevägsanslutningar till landsvägen Helsingfors—Hangö mellan Stensvik—Jorvas—Pikkala	Kirkkonummi — Kyrkslätt	II	6.0+2x0.5	0.06	1969
Paikallisteliittymät Helsingin—Turun moottoritiehen väl. Gumböle—Veikkola — Bygdevägsanslutningar till motorvägen Helsingfors—Åbo mellan Gumböle—Veikkola	Kirkkonummi — Kyrkslätt	III	6.0	0.64	1969
Paikallisteliittymät Ahvenkosken—Elimäen maantiehen väl. Ahvenkoski—Ruotsinpyhtää — Bygdevägsanslutningar till landsvägen Ahvenkoski—Elimäki mellan Ahvenkoski—Strömfors	Ruotsinpyhtää — Strömfors	III	6.0	0.15	1969
Paikallisteliittymät Ylihongiston—Sälinkään maantiehen — Bygdevägsanslutningar till landsvägen Ylihongisto—Sälinkää	Mäntsälä	III	5.5	0.16	1969
Paikallisteliittymät Lohjanharjun—Hyvinkään maantiehen väl. Lohjanharju—Nummela—Vihtijärvi—Noppo — Bygdevägsanslutningar till landsvägen Lojoåsen—Hyvinge mellan Lojoåsen—Nummela—Vihtijärvi—Noppo	Hyvinkään mlk — Hyvinge lk	III	6.0	0.16	1969

1	2	3	4	5	6
Paikallistiellyttymät Helsingin—Hangon maantiehen väl. Pikkala—Degerby — Bygdevägsanslutningar till landsvägen Helsingfors—Hangö mellan Pikkala—Degerby	Inkoo — Ingå	III	7.0	0.41	1968—1969
Paikallistiellyttymät Helsingin—Hangon maantiehen väl. Degerby—Karjaa — Bygdevägsanslutningar till landsvägen Helsingfors—Hangö mellan Degerby—Karis	Inkoo — Ingå	II III	7.0+2x0.5 7.0 6.0	0.54 0.18 0.36	1968—1969
Sierlan paikallistie väl. Kovala—Järvenpää—Sierla bygdeväg mellan Kovala—Järvenpää	Nummi	III	6.0	6.13	1967—1969
Riitaniityn yksityistie — Riitaniitty enskilda väg Yksityistiellyttymät — Enskilda vägsanslutningar	Askola	—	—	— 0.32	1967—1969
Turun piiri — Åbo distrikt				17.46	
Paikallistiellyttymät Uudenkaupungin—Laitilan maantiehen — Bygdevägsanslutningar till landsvägen Ny—stad—Laitila	Kalanti, Laitila	III	6.0	0.42	1968—1969
Paikallistiellyttymät Mynämäen—Lokalahden maantiehen — Bygdevägsanslutningar till landsvägen Mynämäki—Lokalahti	Mynämäki	III	5.5	0.18	1968—1969
Paikallistiellyttymät Tampereen—Vaasan valtatiehen välillä Mansoniemi—Parkano — Bygdevägsanslutningar till huvudvägen Tammerfors—Vasa mellan Mansoniemi—Parkano	Parkano	II	7.0	0.20	1966—1967
Paikallistiellyttymät Oripään—Haaroisten maantiehen — Bygdevägsanslutningar till landsvägen Oripää—Haaroinen	Oripää	II	7.0	0.08	1967—1968
Paikallistiellyttymät Vammalan—Häijään maantiehen — Bygdevägsanslutningar till landsvägen Vammala—Häijää	Karkku	II III	6.0+2x0.5 6.0	1.10 0.20	1967—1969
Paikallistiellyttymät Keikyän—Kiikan maantiehen väl. Keikyän silta—Äetsä — Bygdevägsanslutningar till landsvägen Keikyä—Kiikka mellan Keikyä bro—Äetsä	Keikyä, Kiikka	II III	7.0+2x0.5 7.0	0.18 0.10	1968—1969
Paikallistiellyttymät Noormarkun—Parkanon kantatiehen — Bygdevägsanslutningar till stamvägen Norrmark—Parkano	Kankaanpää	II	7.0+2x0.5	1.10	1967—1968
Paikallistiellyttymät Euran—Harjavalan maantiehen — Bygdevägsanslutningar till landsvägen Eura—Harjavalta	Kiukainen	III	7.0	0.20	1968—1969
Paikallistiellyttymät Rauman—Porin valtatiehen — Bygdevägsanslutningar till huvudvägen Raumo—Björneborg	Rauman mlk — Raumo lk, Luvia, Pori — Björneborg, Eurajoki	I II III	5.0 5.0 5.0 4.0	0.12 0.10 1.38 0.88	1964—1968
Paikallistiellyttymät Honkakosken—Riihon maantiehen — Bygdevägsanslutningar till landsvägen Honkakoski—Riiho	Lavia	III	6.0	0.04	1969

1	2	3	4	5	6
Paikallistieliittymät Turku—Säkylä maantiehen välillä Niitynpää—Säkylä — Bygdevägsanslutningar till landsvägen Åbo—Säkylä mellan Niitynpää—Säkylä	Yläne, Säkylä	III	7.0 5.0	0.22 0.68	1968—1969
Koskelan—Saarikosken paikallistie — Bygdevägen Koskela—Saarikoski	Karvia	III	6.0	0.16	1969
Leinmäen yhdystie — Leinmäki förbindelseväg	Laitila	III	6.0	3.10	1968—1969
Riihikosken—Oripään paikallistie — Bygdevägen Riihikoski—Oripää	Pöytyä	II	6.0+2x0.5	0.22	1968
Entisen Turun—Tampereen valtatieen osa Rannan mutkan kohdalla — En del av den förra huvudvägen Åbo—Tammerfors vid Ranta krök	Pöytyä	II	7.0	0.36	1967—1968
Entisen Turun—Tampereen valtatieen osa Auvaisten mutkan kohdalla — En del av den förra huvudvägen Åbo—Tammerfors vid Auvainens krök	Pöytyä	II	7.0	0.34	1967—1968
Littoisten—Rungon paikallistie väl. Nunna—Runko — Bygdevägen Littoinen—Runko mellan Nunna—Runko	Piikkiö — Pikis	II III	6.0 6.0	4.35 0.65	1966—1968
Kodisjoen paikallistie — Kodisjoki bygdeväg	Laitila	II	6.0	1.10	1969
Hämeen piiri — Tavastlands distrikt				15.30	
Paikallistieliittymät Oriveden—Ruoveden kantatiehen väl. Hirsilä—Huikko — Bygdevägsanslutningar till stamvägen Orivesi—Ruovesi mellan Hirsilä—Huikko	Orivesi, Juupajoki	III	6.0	0.14	1968—1969
Paikallistieliittymät Hämeenlinnan—Kyllön maantiehen väl. Hämeenlinna—Vermasvuori — Bygdevägsanslutningar till landsvägen Tavastehus—Kyllö mellan Tavastehus—Vermasvuori	Tyrväntö	III	6.0	0.10	1969
Paikallistieliittymät Tampereen—Lahden valtatiehen — Bygdevägsanslutningar till huvudvägen Tammerfors—Lahti	Pälkäne, Hanko — Hangö	II III	7.0 6.0	0.24 0.24	1968—1969
Paikallistieliittymät Kurun kk:n pääteihin — Bygdevägsanslutningar till huvudvägar av Kuru kb	Kuru	III	6.0	0.08	1968
Paikallistieliittymät Humppilan—Urijalan kk:n—Lempäälän maantiehen — Bygdevägsanslutningar till landsvägen Humppila—Urijala kb—Lempäälä	Urijala, Lempäälä, Kylmäkoski	III	6.0+2x0.5 6.0 5.0 ..	0.10 0.86 0.43 0.37	1967—1969
Karhen paikallistie — Karhe bygdeväg	Viljakkala, Hämeenkyrö — Tavastkyro, Ylöjärvi	III	6.0	9.20	1967—1969
Vanattaran paikallistie — Vanattara bygdeväg	Lempäälä	III	6.0	0.86	1967—1969
Pereen paikallistie — Peree bygdeväg	Pirkkala	II	7.0+2x0.5	0.71	1968—1969

1	2	3	4	5	6
Vikkinuitten-Lehtivuoren paikallistie – Bygdevägen Vikkinuitten-Lehtivuori	Lempäälä	III	6.0	1.14	1968–1969
Lastusten-Soramäen paikallistien jatke – Förlägnings av bygdevägen Lastunen-Soramäki	Lempäälä	III	6.0	0.83	1969
Kymen piiri – Kymmene distrikt				27.49	
Paikallisteliittymät – Bygdevägsanslutningar				0.52	
Yksityisteliittymät – Enskilda vägsanslutningar				0.52	
Paikallisteliittymät Hauvanlahden-Särkilahden maantiehen – Bygdevägsanslutningar till landsvägen Hauvanlahti-Särkilähti	Ruokolahti	III	5.5	0.71	1965–1968
Paikallisteliittymät valtatiehen no 13 väl. Savitaipale-piirin raja – Bygdevägsanslutningar till huvudvägen nr 13 mellan Savitaipale-distrikts gräns	Savitaipale	III	6.0	0.04	1967
Paikallisteliittymät Kaukopään-Puumalan maantiehen – Bygdevägsanslutningar till landsvägen Kaukopää-Puumala	Ruokolahti	III	6.0	0.06	1968–1969
Kyläniemen paikallistie – Kyläniemi bygdeväg	Taipalsaari, Ruokolahti	III	5.5	12.75	1968
Paikallisteliittymät – Bygdevägsanslutningar				0.26	
Vuohijärven-Hillosensalmen paikallistie – Bygdevägen Vuohijärvi-Hillosensalmi	Valkeala	III	6.0	11.74	1966–1968
Paikallisteliittymät – Bygdevägsanslutningar				0.26	
Kaljaniemen-Kaukopään paikallistie – Bygdevägen Kaljaniemi-Kaukopää	Imatra, Ruokolahti	II	7.0+2x0.5	1.59	1967–1969
Yksityisteliittymät – Enskilda vägsanslutningar				0.52	
Haukilahden paikallistien siirto Hackman & Co:n Honkalahden tehtaankohdalla – Förflyttning av Haukilahti bygdeväg vid Honkalahti fabrik	Joutseno	0.60	1969
Mikkelin piiri – St. Michels distrikt				21.94	
Paikallisteliittymät – Bygdevägsanslutningar				0.55	
Yksityisteliittymät – Enskilda vägsanslutningar				0.42	
Paikallisteliittymät valtatiehen no 13 väl. Kymen läänin raja-Mikkeli – Bygdevägsanslutningar till huvudvägen nr 13 mellan Kymmene länsgräns-St. Michel	Mikkelin mlk – St. Michels lk	III	5.5	0.16	1969
Paikallisteliittymät Mikkelin-Pieksämäen maantiehen väl. Mikkeli-Haukivuori – Bygdevägsanslut-	Mikkelin mik – St. Michels lk	III	6.0	1.54	1967–1968

1	2	3	4	5	6
ningar till landsvägen St. Michel—Pieksämäki mellan St. Michel—Haukivuori					
Paikallistiellyttymät valtatiehen no 5 väl. Lusi—Koskenmylly — Bygdevägsanslutningar till huvudvägen nr 5 mellan Lusi—Koskenmylly	Heinolan mlk — lk	II	6.0+2x0.5	0.08	1968—1969
Paikallistiellyttymät Herttualan—Puhoksen kantatiehen väl. Herttuala—Pohjois-Karjalan piirin raja — Bygdevägsanslutningar till stamvägen Herttuala—Puhos mellan Herttuala—Norra Karelens distriktsgräns	Kerimäki	I	6.0+2x1.5+2x2.0	0.62	1965—1969
			6.0+2x1.5	2.43	
		II	6.0+2x1.5 6.0	0.09 0.68	
Paikallistiellyttymät valtatiehen no 5 väl. Visulahti—Vehmaa — Bygdevägsanslutningar till huvudvägen nr 5 mellan Visulahti—Vehmaa	Juva	III	5.5	1.13	1965—1969
Paikallistiellyttymät Otamon—Kalhon maantiehen — Bygdevägsanslutningar till landsvägen Otamo—Kalho	Sysmä	III	6.0	0.20	1969
Taka-Heikkolan paikallistie — Taka-Heikkola bygdeväg	Kangasniemi, Hankasalmi, Pieksämäki mlk — lk	III	6.0	8.35	1966—1968
Paikallistiellyttymät — Bygdevägsanslutningar				0.55	
Yksityistiellyttymät — Enskilda vägsanslutningar				0.29	
Itäkylän paikallistie — Itäkylä bygdeväg	Kangasniemi	III	5.0	6.66	1967—1968
Yksityistiellyttymät — Enskilda vägsanslutningar				0.13	
Pohjois-Karjalan piiri—Norra Karelens distrikt				24.99	
Paikallistiellyttymät Kuopion—Joensuun valtatiehen väl. Kuusjärvi—Käsämä—Bygdevägsanslutningar till huvudvägen Kuopio—Joensuu mellan Kuusjärvi—Käsämä	Outokumpu	III	5.5	0.10	1969
Paikallistiellyttymät Lieksan—Nurmesen maantiehen — Bygdevägsanslutningar till landsvägen Lieksa—Nurmes	Pielisjärvi	III	6.0	0.20	1966—1969
			5.5	1.45	
Paikallistiellyttymät Kiteen—Tohmajärven maantiehen — Bygdevägsanslutningar till landsvägen Kitee—Tohmajärvi	Tohmajärvi, Kitee	II	6.0	0.52	1967—1969
			5.0	0.29	
Juuan—Paalasmaan paikallistie — Bygdevägen Juuka—Paalasmaa	Juuka	III IV	5.0 4.0	13.86 1.64	1965—1969
Härmin—Herajärven paikallistie — Bygdevägen Härmi—Herajärvi	Tuupovaara	III	5.0	6.93	1968
Kuopion piiri — Kuopio distrikt				9.59	
Paikallistiellyttymät Iisalmen k:n rakennussuunnitelma-alueen pääteihin — Bygdevägsanslutningar till huvudvägar av Iisalmi kb:s byggnadsplaneområde	Iisalmi mlk — lk	III	6.0	0.71	1965—1969

1	2	3	4	5	6
Paikallistiellyttymät Varkauden—Joensuu kantatiehen väl. Varkaus—Kinkamo — Bygdevägsanslutningar till stamvägen Varkaus—Joensuu mellan Varkaus—Kinkamo	Varkaus	III	7.0	1.50	1968—1969
Paikallistiellyttymät Jyväskylän—Kuopion kantatiehen väl. Ahvenkoski—Suonenjoki — Bygdevägsanslutningar till stamvägen Jyväskylä—Kuopio mellan Ahvenkoski—Suonenjoki	Suonenjoki	III	7.0 6.0	1.20 0.66	1967—1969
Paikallistiellyttymät Pielaveden—Maaningan maantiehen — Bygdevägsanslutningar till landsvägen Piela-vesi—Maaninka	Maaninka	III	6.0	1.08	1966—1969
Koistinlahden—Levälähden paikallistie — Bygdevägen Koistinlahti—Levälahti	Tuusniemi, Vehmersalmi	III	5.0	4.44	1967—1969
Keski-Suomen piiri — Mellersta Finlands distrikt				17.53	
Paikallistiellyttymät— Bygdevägsanslutningar				0.70	
Paikallistiellyttymät Jyväskylän—Petäjäveden maantiehen väl. Palvalahti—Keljo — Bygdevägsanslutningar till landsvägen Jyväskylä—Petäjävesi mellan Palvalahti—Keljo	Jyväskylä, Jyväskylä mlk — lk	II III	6.0+2x0.5 7.5	0.36 0.94	1967—1969
Paikallistiellyttymät valtatiehen no 13 Vaajakosken siltojen kohdalla — Bygdevägsanslutningar till huvudvägen nr 13 vid Vaajakoski broar	Jyväskylä mlk — lk	I	12.0+2x0.25	0.21	1968—1969
Paikallistiellyttymät valtatiehen no 13 väl. Kanavuori—Viisarinmäki ja kantatiehen no 59 väl. Viisarinmäki—Urpinen — Bygdevägsanslutningar till huvudvägen nr 13 mellan Kanavuori—Viisarinmäki och till stamvägen nr 59 mellan Viisarinmäki—Urpinen	Toivakka	III	7.0	0.10	1966—1968
Olkkolans paikallistie — Olkkola bygdeväg	Jämsä	II	7.0+2x1.0	1.18	1967—1969
Mäntylän—Toulauden—Kolimanpään paikallistie — Bygdevägen Mäntylä—Toulat—Kolimanpää	Viitasaari	III	6.0	13:71	1966—1968
Paikallistiellyttymät — Bygdevägsanslutningar				0.58	
Koskenpään—Niinimäen—Korpilahden rajan paikallistie — Bygdevägen Koskenpää—Niinimäki—Korpilahti gräns	Jämsänkoski	III	6.0	1.03	1968—1969
Paikallistiellyttymät — Bygdevägsanslutningar				0.12	
Vaasan piiri — Vasa distrikt				11.85	
Yksitystiellyttymät — Enskilda vägsanslutningar				0.32	

1	2	3	4	5	6
Paikallistiellyttymät Voltin—Kortesjärven maantiehen — Bygdevägsanslutningar till landsvägen Voltti—Kortesjärvi	Kortesjärvi	III	5.5	0.32	1969
Paikallistiellyttymät Porin—Vaasan valtatiehen väl. Lålby—läänin raja — Bygdevägsanslutningar till huvudvägen Björneborg—Vasa mellan Lålby—läns gräns	Lapväärtti — Lappfjärd	II	7.0	0.13	1966—1967
		III	5.0	0.30	
Palonkylän paikallistie — Palonkylä bygdeväg	Ilmajoki	III	7.0	0.11	1968—1969
Paikallistiellyttymät Alavuden—Lapuan kantatiehen — Bygdevägsanslutningar till stamvägen Alavus—Lappo	Kuortane, Lapua — Lappo	III	6.0	1.49	1966—1969
Paikallistiellyttymät Ylistaron—Seinäjoen maantiehen väl. Ylistaro—Halkosaari — Bygdevägsanslutningar till landsvägen Ylistaro—Seinäjoki mellan Ylistaro—Halkosaari	Ilmajoki	III	6.0	0.08	1967—1969
Paikallistiellyttymät Lehtimäen—Soinin maantiehen — Bygdevägsanslutningar till landsvägen Lehtimäki—Soini	Soini	III	5.5	0.39	1967—1968
Lidenin—Åbackan paikallistie — Liden—Åbacka bygdeväg	Tiukka — Tjock	III	6.0	0.46	1967—1968
Inhan paikallistie — Inha bygdeväg	Ähtäri	III	6.0	6.89	1967—1969
Yksityistiellyttymät — Enskilda vägsanslutningar				0.32	
Paikallistiellyttymät Tampereen—Parkanon—Seinäjoen rautatierakennukseen — Bygdevägsanslutningar till järnvägsbygge av Tammerfors—Parkano—Seinäjoki	Seinäjoki, Jalasjärvi	III	5.0	1.68	1969
Keski-Pohjanmaan piiri — Mellersta Österbottens distrikt				10.45	
Paikallistiellyttymät Kalajoen—Alavieskan—Ylivieskan maantiehen väl. Kalajoen kk—Alavieskan kunnan raja — Bygdevägsanslutningar till landsvägen Kalajoki—Alavieska—Ylivieska mellan Kalajoki kb—Alavieska kommuns gräns	Kalajoki	III	6.0	0.24	1966—1968
			5.5	0.66	
Paikallistiellyttymät Kannuksen—Toholammin maantiehen — Bygdevägsanslutningar till landsvägen Kannus—Toholampi	Toholampi, Kannus	III	6.0	0.03	1966—1968
			5.5	0.10	
			5.0	0.10	
Paikallistiellyttymät Ylivieskan—Oulaisten maantiehen — Bygdevägsanslutningar till landsvägen Ylivieska—Oulainen	Oulainen, Ylivieska	III	5.5	1.16	1966—1968
			5.0	0.66	
Ohtamaan—Rajaniemen paikallistie—Bygdevägen Ohtamaa—Rajaniemi	Nivala	IV	4.0	4.68	1967—1968
Töllin—Nevanperän paikallistie — Bygdevägen Töllin—Nevanperä	Kärsämäki	IV	4.0	2.09	1967—1968
Lohvanperän paikallistie — Lohvanperä bygdeväg	Pyhäjärvi	IV	4.0	0.06	1968

1	2	3	4	5	6
Salmelan—Sillanpään paikallistie — Bygdevägen Salmela—Sillanpää	Veteli — Vetil	III	5.5	0.67	1967—1968
Oulun piiri — Uleåborgs distrikt				33.28	
Paikallistieliittymät — Bygdevägsanslutningar				5.68	
Yksityistieliittymät — Enskilda vägsanslutningar				0.76	
Paikallistieliittymät Heinäjoen—Mur- tovaaran—Hossan maantiehen — Bygdevägsanslutningar till lands- vägen Heinäjoki—Murtovaara—Hossa	Kuusamo	III	5.5	0.14	1969
Paikallistieliittymät Revonlahden— Rantsilan maantiehen väl. Revon- lahti—Paavola — Bygdevägsanslut- ningar till landsvägen Revolax— Rantsila mellan Revolax—Paavola	Revonlahti — Revolax	III	6.0	1.04	1968—1969
Paikallistieliittymät Oulun—Vaalan maantiehen väl. Muhos—Sotka- järvi — Bygdevägsanslutningar till landsvägen Uleåborg—Vaala mel- lan Muhos—Sotkajärvi	Muhos, Utajärvi	III IV	6.0 5.5 4.0	0.24 0.36 1.46	1967—1969
Paikallistieliittymät Jyväskylän—Oul- lun valtatiehen väl. Sipolankylä— Rantsila — Bygdevägsanslutningar till huvudvägen Jyväskylä—Uleå- borg mellan Sipolankylä—Rantsila	Rantsila	III	5.5	0.16	1969
Paikallistieliittymät Oulun—Kemin valtatiehen väl. Haukipudas—Ii — Bygdevägsanslutningar till huvud- vägen Uleåborg—Kemi mellan Hau- kipudas—Ii	Ii	III	5.5	0.93	1965—1968
Paikallistieliittymät Vornan—Kestilän maantiehen — Bygdevägsanslutnin- gar till landsvägen Vorna—Kestilä	Pulkkila	III	6.0	0.10	1968—1969
Paikallistieliittymät Pudasjärven kk:n— Sarajärven maantiehen väl. Ala- Livo—Sarajärvi — Bygdevägsanslut- ningar till landsvägen Pudasjärvi kb— Sarajärvi mellan Ala-Livo—Sarajärvi	Pudasjärvi	III	6.0	0.22	1966—1968
Paikallistieliittymät valtatiehen no 5 väl. Taivalkosken raja—Karhunnoro —Vesala—Kuusamo — Bygdevägs- anslutningar till huvudvägen nr 5 mellan Taivalkoski gräns—Karhun- noro—Vesala—Kuusamo	Kuusamo	III	5.5	0.12	1969
Paikallistieliittymät Hailuodon—Oulun- salon maantiehen — Bygdevägsan- slutningar till landsvägen Hailuoto— Oulunsalo	Oulunsalo	III	6.0 5.0	0.48 0.08	1968—1969
Kurenaluksen—Jongun—Siivikon paikallistie — Bygdevägen Kuren- alus—Jonku—Siivikko	Pudasjärvi	III	5.5	0.27	1968
Lampinsaaren paikallistie — Lampin- saari bygdeväg	Vihanti	III	5.5	6.23	1967—1969
Paikallistieliittymät — Bygdevägsanslutningar				0.22	

1	2	3	4	5	6
Temmesjoen länsipuolen paikallistie – Bygdevägen av Temmesjoki västra sida	Liminka, Temmes	IV	4.0	8.38	1968–1969
Paikallistiellyttymät – Bygdevägsanslutningar				0.05	
Saloisten kkn–Raahen paikallistie – Bygdevägen Saloinens kb–Brahe- stad	Raah – Brahestad	II	7.0+2x0.5	0.11 0.08	1969
Paikallistiellyttymät – Bygdevägsanslutningar					
Oulun Kuivasjärven–Kiimingin Ala- kylän paikallistie – Bygdevägen Uleåborgs Kuivasjärvi–Kiiminki Alakylä	Oulu – Uleå- borg, Hauki- pudas, Kii- minki	II III	7.0+2x1.0 7.0 6.0	1.49 0.97 10.50	1966–1969
Paikallistiellyttymät – Bygdevägsanslutningar				5.33	
Yksityistiellyttymät – Enskilda vägsanslutningar				0.76	
Kainuun piiri – Kajan- lands distrikt				4.27	
Paikallistiellyttymät Kuhmon–Suomussalmen maantiehen väl. Tönö- länsalmi–Sumsa – Bygdevägsan- slutningar till landsvägen Kuhmo– Suomussalmi mellan Tönölänsalmi –Sumsa	Kuhmo	IV	4.0	0.06	1967–1969
Paikallistiellyttymät Hyrynsalmen–Il- veksen maantiehen – Bygdevägs- anslutningar till landsvägen Hyryn- salmi–Ilves	Hyrynsalmi	IV	4.0	0.38	1967–1969
Paikallistiellyttymät Kajaanin–Äm- mänsaaren valtatiehen Kirnukos- ken sillan kohdalla – Bygdevägs- anslutningar till huvudvägen Ka- jaani–Ämmänsaari vid Kirnukoski bro	Ristijärvi	III	5.5	0.34	1969
Paikallistiellyttymät valtatiehen no 5 väl. Veikkola–Piispajärvi – Bygde- vägsanslutningar till huvudvägen nr 5 mellan Veikkola–Piispajärvi	Suomussalmi	IV	4.0	0.41	1967–1969
Poromäen–Heinämäen paikallistie – Bygdevägen Poromäki–Heinämäki	Sotkamo	IV	4.0	3.08	1968–1969
Lapin piiri – Lapplands distrikt				7.20	
Paikallistiellyttymät – Bygdevägsanslutningar				0.38	
Paikallistiellyttymät Äkäslompolon– Yllästunturin maantiehen – Byg- devägsanslutningar till landsvägen Äkäslompolo–Yllästunturi	Kolari	III	5.5	0.29	1968–1969
Paikallistiellyttymät Vojakkalan– Paakkolan maantiehen – Bygde- vägsanslutningar till landsvägen Vojakkala–Paakkola	Alatornio – Nedertorneå	III	5.5	0.40	1965–1969
Paikallistiellyttymät valtatiehen no 21 väl. Tornio–Keropudas – Bygde-	Tornio – Tor- neå, Alatornio	I III	7.0+2x1.5 6.0	0.36 0.25	1967–1969

1	2	3	4	5	6
vägsanslutningar till huvudvägen nr 21 mellan Torneå—Keropudas	— Nedertorneå				
Paikallistieliittymät Kariniemen—Aholan maantiehen väl. Raistakka—Ahola — Bygdevägsanslutningar till landsvägen Kariniemi—Ahola mellan Raistakka—Ahola	Posio	III	6.0	0.54	1968—1969
Paikallistieliittymät Rovaniemen—Meltaus II:n maantiehen — Bygdevägsanslutningar till landsvägen Rovaniemi—Meltaus II	Rovaniemi mlk — lk	IV	4.0	0.24	1967—1969
Paikallistieliittymät valtatiehen no 4 väl. Sodankylän kk—Sattanen — Bygdevägsanslutningar till huvudvägen nr 4 mellan Sodankylä kb—Sattanen	Sodankylä	III	6.5+2x0.25	0.60	1967—1969
Paikallistieliittymät kantatiehen no 82 väl. Joutsijärvi—Lakijänkä — Bygdevägsanslutningar till stamvägen nr 82 mellan Joutsijärvi—Lakijänkä	Kemijärvi mlk — lk, Salla	III	6.0	0.32	1968—1969
Kaulirannan—Tengeliön paikallistie — Bygdevägen Kauliranta—Tengeliö	Ylitornio — Övertorneå	IV	4.0	4.20	1968—1969
Paikallistieliittymät — Bygdevägsanslutningar				0.38	
Saimaan kanavan rakennustyö — Bygge av Saima kanal				2.93	
Paikallistieliittymät — Bygdevägsanslutningar				0.34	
Paikallistieliittymät Rapattilan—Nuijamaan maantiehen — Bygdevägsanslutningar till landsvägen Rapattila—Nuijamaa	Nuijamaa	II	6.0	0.90	1965—1968
Lauritsalan—Mustolan paikallistie väl. Mälkiä—Mustola — Bygdevägen Lauritsala—Mustola mellan Mälkiä—Mustola	Lappeenranta — Villmanstrand	II	7.0+2x0.5	1.29	1967—1968
Paikallistieliittymät — Bygdevägsanslutningar				0.20	
Marttilan paikallistie — Marttila bygdeväg	Nuijamaa	III	6.0	0.74	1967
Paikallistieliittymät — Bygdevägsanslutningar				0.14	
Helsingin lentoaseman rakennustyö — Bygge av Helsingfors flygstation				0.73	
Paikallistieliittymät maantiehen Helsingin ohikulkutieltä Helsingin lentoasemalle — Bygdevägsanslutningar till landsvägen från Helsingfors omfartsväg till Helsingfors flygstation	Helsingin mlk — Helsinge	I	7.0+2x1.5	0.73	1968—1969
Kokomaa — Hela landet				216.12	
Paikallistieliittymät — Bygdevägsanslutningar				8.17	
Yksityisteliittymät — Enskilda vägsanslutningar				2.34	

1	2	3	4	5	6
C. Siltatöihin liittyvät tietyöt – Till broarbeten anslutna vägarbeten					
Uudenmaan piiri – Nylands distrikt				2.13	
Baggsundin silta – Baggsunds bro Porvoo–Sondby – Borgå–Sondby	Porvoon mlk – Borgå lk	II	6.0	0.50	1966–1968
Kerkkoon silta – Kerko bro Strömsberg–Kerkkoo – Strömsberg –Kerko	Porvoon mlk – Borgå lk	I	7.0+2x1.5	0.30	1968–1969
Härkäjoen silta – Härkäjoki bro Vivola–Hyrskylä	Nummi	III	5.5	0.12	1968–1969
Hautalan silta – Hautala bro Keimola–Perttula	Nurmijärvi	I	7.0+2x1.5	0.25	1968–1969
Kirkkosilta Kirkkomäki–Mäntsälä	Mäntsälä	II	7.0+2x0.5	0.26	1969
Myllysilta Ratulan paikallistie – Ratula bygdeväg	Artjärvi – Artsjö	III	5.5	0.12	1969
Lappbäckin silta – Lappbäcks bro Lapinjärven–Kimolankylän paikallistie – Bygdevägen Lappträsk –Kimolankylä	Lapinjärvi – Lappträsk	III	5.5	0.18	1969
Koiransuolenojan silta – Koiransuolenoja bro Keikkumäen paikallistie – Keikkumäki bygdeväg	Nurmijärvi	III	5.0	0.28	1969
Mustajoen silta – Mustajoki bro Maitoisten paikallistie – Maitoinens bygdeväg	Mäntsälä	III	5.5	0.12	1969
Turun piiri – Åbo distrikt				9.42	
Paikallistielitymät – Bygdevägsanslutningar				0.12	
Saukon silta – Saukko bro Heittola–Viljakkala	Ikaalinen mlk – lk	II	6.0+2x0.5	0.88	1967–1968
Paikallistielitymät – Bygdevägsanslutningar				0.04	
Prostvikin ja Lillmälön laiturit – Prostviks och Lillmälö bryggor Parainen–Nauvo – Pargas–Nagu	Nauvo – Nagu, Parainen – Pargas	II	6.0+2x0.5	0.31	1967–1968
Otamussilta Krouvi–Ryömälä	Mouhijärvi	II	6.0	0.44	1967–1969
Åvikin silta – Åviks bro Vaiste–Kreivilä	Turku – Åbo	I	7.0+2x1.5	0.64	1968–1969
Ponttoonisilta Lillholmenin lauttapaikalle – Pontonbro till Lillholmens färjplats Skräbbölen–Sandfallin paikallistie – Bygdevägen Skräbböle–Sandfall	Parainen – Pargas	III	7.0	0.35	1968
Koskelan silta – Koskela bro Koskela–Saarikoski	Karvia	III	5.5	0.08	1968

1	2	3	4	5	6
Vretan silta – Vreta bro Kemiö–Söderlångvik – Kimito– Söderlångvik	Kemiö – Kimito	II	7.0+2x0.5	0.16	1968–1969
Pohjajoen silta – Pohjajoki bro Ahlainen–Merikarvia	Ahlainen	II	6.0+2x0.5	0.70	1968–1969
Pöytiön silta – Pöytiö bro Kaukelmaa–Inkere	Pertteli	II	6.0+2x0.5	0.42	1968–1969
Merttilän ja Hiitolan sillat – Mert- tilä och Hiitola broar Turku–Vahto – Åbo–Vahto Paikallisteliittymät – Bygdevägsanslutningar	Rusko	II	7.0+2x0.5	1.86 0.08	1968–1969
Härkkelin silta – Härkkeli bro Ahlainen–Merikarvia	Merikarvia	II	7.5	0.02	1969
Abborsundin silta – Abborsunds bro Lofsdal–Lillmälö	Parainen – Pargas	II	6.0+2x0.5	0.12	1969
Rödhällsundin silta – Rödhällsunds bro Lofsdal–Lillmälö	Parainen – Pargas	II	6.0+2x0.5	0.27	1969
Karhiniemen lautta – Karhiniemi färja Karhiniemen paikallistie – Karhi- niemi bygdeväg	Huittinen	III	6.0	0.33	1969
Hirvasojan silta – Hirvasoja bro Marttilan–Kosken paikallistie – Bygdevägen Marttila–Koski	Marttila	III	7.0	0.34	1969
Pöyliönjoen silta – Pöyliönjoki bro Riihikosken–Oripään paikallistie – Bygdevägen Riihikoski–Oripää	Pöytyä	II	7.0	0.40	1969
Strömman kanavan silta – Bron över Strömma kanal Kemiö–Ylönkylä – Kimito– Ylönkylä	Kemiö – Kimito	II	7.0	2.10	1969
Hämeen piiri – Tavastlands distrikt Maantieliittymät – Landsvägsanslutningar Paikallisteliittymät – Bygdevägsanslutningar				5.49 0.04 0.16	
Teiskolan silta – Teiskola bro Aitolahti–Teiskola	Teisko	II	6.0	0.18	1967–1968
Koronjoen silta – Koronjoki bro Kuru–Virrat – Kuru–Virdois Maantieliittymät – Landsvägsanslutningar	Virrat – Virdois	II	6.0+2x0.5	0.98 0.04	1967–1968
Harhalan silta – Harhala bro Harhala–Valkeala	Pälkäne	II	6.0+2x0.5	1.08	1967–1968
Arvajankosken silta – Arvajankoski bro Kuhmoinen–Jämsä	Kuhmoinen, Jämsä	I	7.0+2x1.5	0.18	1968
Kasiniemen silta – Kasiniemi bro Kynnärö II–Korkee Paikallisteliittymät – Bygdevägsanslutningar	Padasjoki	III	6.0	2.61 0.16	1968–1969

1	2	3	4	5	6
Säjän silta – Säija bro Lempäälä–Pirkkala	Lempäälä	II	6.0+2x0.5	0.12	1969
Vehkasilta Vehkajärvi–Korkee	Kuhmalahti	II	6.0+2x0.5	0.03	1969
Kostian silta – Kostia bro Pälkäne–Kostia	Pälkäne	I	6.25	0.13	1969
Peto-ojan silta – Peto-oja bro Räyskälän paikallistie – Räyskälä bygdeväg	Loppi	III	5.5	0.18	1969
Kymen piiri – Kymmene distrikt				1.09	
Salmen silta – Salmi bro Simpeleen kirkko–Melkoniemi – Simpele kyrka–Melkoniemi	Simpele	III	6.5	0.05	1968–1969
Leppälän silta – Leppälä bro Hyvättilä–Leppälä	Joutseno	II	6.0+2x0.5	0.30	1968–1969
Tohmon silta – Tohmo bro Muurikkalan paikallistie – Muurikkala bygdeväg	Miehikkälä	III	5.5	0.36	1968–1969
Saunajoen silta – Saunajoki bro Pajarin–Kannuskosken paikallis- tie – Bygdevägen Pajari–Kannus- koski	Luumäki	III	6.0	0.38	1969
Mikkelin piiri – St. Michels distrikt				10.14	
Paikallistiellytymät – Bygdevägsanslutningar				0.71	
Yksityistiellytymät – Enskilda vägsanslutningar				0.09	
Orivirran sillat – Orivirta broar Seikanlampi–Savonranta–Vihtari	Savonranta	II	6.0	5.59	1962–1969
Paikallistiellytymät – Bygdevägsanslutningar				0.56	
Yksityistiellytymät – Enskilda vägsanslutningar				0.02	
Jyrängön sillat – Jyrängö broar Lahti–Mikkeli – Lahti–St. Michel	Heinola	I	7.0+2x1.5+2x1.75	0.50	1967–1968
Vuorenjoen silta – Vuorenjoki bro Kalvitsa–Narila	Mikkelin mlk – St. Michels lk, Juva	II	6.0	4.05	1968–1969
Paikallistiellytymät – Bygdevägsanslutningar				0.15	
Yksityistiellytymät – Enskilda vägsanslutningar				0.07	
Pohjois-Karjalan piiri – Norra Karelen distrikt				4.96	
Möhkön silta – Möhkö bro Kuuksenvaara–valtakunnan raja – Kuuksenvaara–statens gräns	Ilomantsi	III	6.0	0.66	1967–1968
Putaan salmen silta – Putaan salmi bro Anttonen–Ruunaa	Pielisjärvi	II	6.0	1.86	1967–1969
Halinjoen silta – Halinjoki bro Lieksa–Nurmes	Pielisjärvi	III	6.0	0.94	1968

1	2	3	4	5	6
Kivisalmen lauttalaiturit – Kivisalmi färjlägen					
Rääkkylä–Liperi	Rääkkylä	III	6.0	0.24	1968–1969
Laklajoen silta – Laklajoki bro					
Nurmijärvi–Kivivaara	Pielisjärvi	III	6.0	0.32	1968–1969
Hanhijoen silta – Hanhijoki bro					
Anttonen–Inari	Pielisjärvi	III	6.0	0.28	1968–1969
Sokojoen silta – Sokojoen bro					
Timitran tienhaara – Timitra – Timitra vägsäl–Timitra	Pielisjärvi	III	5.0+2x1.0	0.41	1969
Kiteenjoen silta – Kiteenjoki bro					
Kitee–Korkeakangas	Kitee	III	6.0	0.25	1969
Usinjoen silta – Usinjoki bro					
Varislahden–Rikkarannan paikallistie – Bygdevägen Varislahti–Rikkaranta	Outokumpu	–	–	–	1969
Kuopion piiri – Kuopio distrikt				0.72	
Suovunjoen silta – Suovunjoki bro					
Haminalahti–Lamperila	Kuopio mlk – lk	III	6.0	0.13	1968
Lääminginjoen silta – Lääminginjoki bro					
Istumäki–Ahveninen	Vesanto	III	7.0	0.42	1968–1969
Sahin silta – Sahi bro					
Ahmo–Särkilampi	Iisalmi mlk – lk	II	6.0+2x0.5	0.15	1968–1969
Lapinkosken silta – Lapinkoski bro					
Sonkajärven–Viisarin paikallistie – Bygdevägen Sonkajärvi–Viisari	Sonkajärvi	III	5.5	0.02	1968–1969
Keski-Suomen piiri – Mellersta Finlands distrikt				5.96	
Paikallistiellyttymät – Bygdevägsanslutningar				0.07	
Yksityistiellyttymät – Enskilda vägsanslutningar				0.13	
Neiturintaipaleen kanavan silta – Bron över Neiturintaipale kanal					
Istumäki–Ahveninen	Konnevesi	II	6.0+2x0.5	2.38	1967–1968
Tammikosken silta – Tammikoski bro					
Korpilahti–Joutsa	Luhanka	III	7.0	0.58	1968
Putkilahden silta – Putkilahti bro					
Korpilahti–Joutsa	Korpilahti	III	7.0	0.68	1968
Pien-Haapajärven silta – Pien-Haapajärvi bro					
Saarijärvi–Kannonkoski	Kannonkoski	II	6.0+2x0.5	0.66	1968–1969
Paikallistiellyttymät – Bygdevägsanslutningar				0.03	
Yksityistiellyttymät – Enskilda vägsanslutningar				0.03	
Teppolan silta – Teppola bro					
Multia–Petäjavesi	Multia	III	7.0	0.55	1968–1969
Yksityistiellyttymät – Enskilda vägsanslutningar				0.10	

1	2	3	4	5	6
Myllysilta					
Tikkakosken paikallistie – Tikka- koski bygdeväg	Jyväskylä mlk – lk	I	7.5+2x1.5	0.13	1968–1969
Havujoen silta – Havujoki bro					
Nauklahti–Paappala	Leivonmäki	II	6.0+2x0.5	0.54	1968–1969
Paikallistieliittymät – Bygdevägsanslutningar				0.04	
Saittajoen silta – Saittajoki bro					
Jyväskylä–Kuopio	Konnevesi	–	–	–	1969
Lahnasilta					
Karklampi–Kilpakorpi	Jämsä, Kuh- moinen	II	6.0+2x0.5	0.29	1969
Saunasalmen silta – Saunasalmi bro					
Armisveden paikallistie – Armis- vesi bygdeväg	Hankasalmi	IV	4.0	0.15	1969
V a a s a n p i i r i – V a s a d i s t r i k t				2.75	
Paikallistieliittymät – Bygdevägsanslutningar				0.18	
Syväjoen silta – Syväjoki bro					
Kukko–Niemisvesi	Soini	III	6.0	0.36	1968–1969
Möykyn silta – Möykky bro					
Peltokangas–Päntäne	Isojoki	III	6.0	0.60	1968–1969
Paikallistieliittymät – Bygdevägsanslutningar				0.18	
Hautakankaan silta – Hautakangas bro					
Purmojärvi–Kuoppa-aho	Evijärvi	III	6.0	0.40	1968–1969
Polvenkosken silta – Polvenkoski bro					
Isojoki–Honkajoki	Isojoki	II	6.0+2x0.5	0.58	1968–1969
Rahikan silta – Rahikka bro					
Rahikka–Honkajoki	Kauhajoki	II	6.0+2x0.5	0.31	1968–1969
Koukkarin silta – Koukkari bro					
Jokipii–Peräseinäjoki	Peräseinäjoki	III	6.0	0.32	1969
Laxholmin silta – Laxholms bro					
Brätö–Knifsund	Kruunupyy – Kronoby	III	6.0	0.18	1969
K e s k i - P o h j a n m a a n p i i r i – M e l l e r s t a Ö s t e r b o t t e n s d i s t r i k t				5.43	
Paikallistieliittymät – Bygdevägsanslutningar				0.14	
Ruuskan silta – Ruuska bro					
Matinneva–Halsua	Halsua	II	7.0+2x0.5	1.40	1967–1968
Kiviojan ja Sarkojan sillat – Kivioja och Sarkoja broar					
Haarala–Syri	Toholampi	II	7.0	0.58	1968
Malisjoen silta – Malisjoki bro					
Pukari–Maliskylä	Nivala	II	7.0+2x0.5	0.34	1968
Haittalan silta – Haittala bro					
Korpi–Ullava	Kälviä	II	6.0	1.00	1968
Pirnesojan silta – Pirnesoja bro					
Oulainen–Haapavesi	Oulainen	II	7.0+2x0.5	0.82	1968–1969
Paikallistieliittymät – Bygdevägsanslutningar				0.14	
Pasko-ojan silta I – Pasko-oja bro I					
Ojakylä–Leskelä	Haapavesi	III	6.0	0.46	1968–1969

1	2	3	4	5	6
Pasko-ojan silta II – Pasko-oja bro II Ojakylä–Leskelä	Haapavesi	III	6.0	0.36	1968–1969
Ristisenojan silta – Ristisenoja bro Ojakylä–Leskelä	Haapavesi	III	6.0	0.12	1968–1969
Savalojan silta – Savaloja bro Kytökylän–Ylijoen paikallistie – Bygdevägen Kytökylä–Ylijoki	Haapavesi	III	5.5	0.25	1968–1969
Rekilän silta – Rekilä bro Viirrekylän paikallistie – Viirre- kylä bygdeväg	Kannus	III	5.5	0.10	1969
Oulun piiri – Uleåborgs distrikt				1.98	
Alaojan silta – Alaoja bro Marttilanharju–Kaitaoja	Pudasjärvi	III	6.0	0.26	1968–1969
Sukerinjoen ja Maaninkajoen sillat – Sukerinjoki och Maaninkajoki broar Kantojoki–Lapin läänin raja – Kantojoki–Lapplands läns gräns	Kuusamo	III	6.0	1.40	1968–1969
Hüisijoen silta – Hüisijoki bro Heikkilän–Kuusiniemen paikallis- tie – Bygdevägen Heikkilä–Kuusi- niemi	Kuusamo	IV	4.0	0.32	1969
Kainuun piiri – Kajana- lands distrikt				8.04	
Maantieliittymät – Landsvägsanslutningar				0.47	
Paikallistieliittymät – Bygdevägsanslutningar				0.19	
Kiehimänjoen silta – Kiehimänjoki bro Oulu–Rytivaara	Paltamo	I II	7.0+2.15+2x0.5 7.0+2x0.5	0.88 0.06	1967–1968
Maantieliittymät – Landsvägsanslutningar				0.47	
Paikallistieliittymät – Bygdevägsanslutningar				0.07	
Talkkunapuron silta – Talkkunapuro bro					
Kuopion läänin raja–Vuolijoki – Kuopio läns gräns–Vuolijoki	Vuolijoki	III	6.0	0.26	1968
Saaresjoen silta – Saaresjoki bro Kuopion läänin raja–Vuolijoki – Kuopio läns gräns–Vuolijoki	Vuolijoki	III	6.0	0.20	1968
Mustajoen silta – Mustajoki bro Kianta–Linnasalmi	Suomussalmi	III	6.0	0.42	1968
Tolosenjoen silta – Tolosenjoki bro Karhulankylän paikallistie – Karhu- lankylä bygdeväg	Ristijärvi	III	5.5	0.18	1968–1969
Tervajoen silta – Tervajoki bro Joleikon paikallistie – Joleikko bygdeväg	Ristijärvi	IV	4.0	0.12	1968–1969
Hotakanpuron silta – Hotakanpuro bro Kortejärven paikallistie – Korte- järvi bygdeväg	Kuhmo	IV	4.0	0.04	1968–1969
Outojoen silta – Outojoki bro Keskisen–Kovalan paikallistie – Bygdevägen Keskinen–Kovala	Suomussalmi	IV	4.0	0.20	1968–1969

1	2	3	4	5	6
Hullunpuron silta – Hullunpuro bro Tiikkajan–Haaponivan paikallistie – Bygdevägen Tiikkaja–Haaponiva	Suomussalmi	III	5.0	–	1968–1969
Tervajoen silta – Tervajoki bro Jyrkän paikallistie – Jyrkkä bygdeväg	Kuhmo	IV	4.0	0.18	1968–1969
Petäjätalon silta – Petäjätalo bro Kongasmäen paikallistie – Kongas- mäki bygdeväg	Vaala	III	5.5	0.40	1968–1969
Heittojen silta – Heittojoki bro Talvivaara–Komula	Sotkamo	III	6.0	0.24	1968–1969
Talvijoen silta – Talvijoki bro Talvivaara–Komula	Sotkamo	III	6.0	0.16	1968–1969
Kutujen silta – Kutujoki bro Näljänkä–Peranka Paikallistielitymät – Bygdevägsanslutningar	Suomussalmi	III	6.0	1.74 0.12	1968–1969
Kaivosojan silta – Kaivosoja bro Käkisaaren paikallistie – Käkisaari bygdeväg	Vuolijoki	–	–	–	1968–1969
Karhujen silta – Karhujoki bro Arola–Ilves	Hyrnsalmi	III	6.0	0.28	1969
Lahnajoen silta – Lahnajoki bro Kyrö–Ämmänsaari	Suomussalmi	III	6.0	0.11	1969
Kovajoen silta – Kovajoki bro Haapa-aho–Alajärvi	Suomussalmi	III	6.0	0.36	1969
Kylmäjoen silta – Kylmäjoki bro Alajärvi–Leväkoski	Suomussalmi	III	6.0	0.30	1969
Putkosenjoen silta – Putkosenjoki bro Sotkamo–Ristijärvi	Ristijärvi	III	6.0	0.22	1969
Häyrysenjoen rumpu – Häyrysenjoki trumma Sotkamo–Ristijärvi	Ristijärvi	III	6.0	0.14	1969
Vuoresjoen silta – Vuoresjoki bro Vuoreslahden paikallistie – Vuores- lahti bygdeväg	Kajaani mlk – lk	III	5.5	0.07	1969
Kutujen silta – Kutujoki bro Järvikylän paikallistie – Järvi- kylä bygdeväg	Vaala	III	5.5	0.12	1969
Mainuanjoen silta – Mainuanjoki bro Vuottolahden–Itärannan paikallis- tie – Bygdevägen Vuottolahti– Itäranta	Vuolijoki	III	5.5	0.98	1969
Myllyjoen silta – Myllyjoki bro Vuottolahden–Vuoreslahden pai- kallistie – Bygdevägen Vuottolahti– Vuoreslahti	Vuolijoki	III	5.5	0.38	1969
Lapin piiri – Lapplands distrikt Paikallistielitymät – Bygdevägsanslutningar				13.62 0.16	
Lautasalmen silta – Lautasalmi bro Pekkala–Kemijärvi	Kemijärvi mlk – lk	III	7.0	1.00	1966–1968
Kemihaaran silta – Kemihaara bro Savukoski–Kotala	Savukoski	III	6.0	4.90	1966–1969

1	2	3	4	5	6
Alajoen silta – Alajoki bro Ivalo–Kaamanen	Inari – Enare	II	6.0	0.26	1967–1968
Taapajoen silta – Taapajoki bro Sieppijärvi–Lohiniva	Kolari	III	6.0	1.82	1967–1968
Utsjokisuun silta – Utsjokisuu bro Kaamanen–Utsjoki	Utsjoki	III	4.0	0.56	1967–1968
Naamijoen silta – Naamijoki bro Havela–Kolari	Pello	II	6.0+2x0.5	1.20	1967–1968
Paikallistiellyttymät – Bygdevägsanslutningar				0.16	
Pyhäharjunojan silta – Pyhäharjun- oja bro Kaamanen–Karigasniemi	Utsjoki	II	6.0+2x0.5	0.13	1967–1968
Teuravuoman silta – Teuravuoma bro Havela–Kolari	Kolari	III	7.0	0.27	1968
Lompolojoen silta – Lompolojoki bro Havela–Kolari	Kolari	III	7.0	0.58	1968
Karjalanjoen silta – Karjalanjoki bro Sulavan paikallistie – Sulava bygdeväg	Salla	IV	4.0	0.02	1968–1969
Aapajoen silta – Aapajoki bro Aapajoen paikallistie – Aapajoki bygdeväg	Karunki	III	6.0	0.18	1968–1969
Hanhiojan silta – Hanhioja bro Aapajoen paikallistie – Aapajoki bygdeväg	Karunki	III	6.0	0.20	1968–1969
Riipijoen silta – Riipijoki bro Meltaus II – Vaalajärvi	Sodankylä	III	6.0	0.52	1968–1969
Kintasjoen silta – Kintasjoki bro Peräposio–Morottaja	Salla	III	6.0	0.20	1968–1969
Kuolajoen silta – Kuolajoki bro Savukoski–Hanhikangas	Salla	III	6.0	0.32	1968–1969
Myllyojan silta – Myllyoja bro Sattanen–Alapostojoki	Sodankylä	II	7.0+2x0.5	0.22	1968–1969
Kaisansalmen silta – Kaisansalmi bro Soppela–Isokylä	Kemijärvi mlk – lk	III	7.0	0.46	1968–1969
Lantunginsalmen silta – Lantungin- salmi bro Lantunki–Soppela	Kemijärvi mlk – lk	III	7.0	0.40	1968–1969
Lumiojoen silta – Lumiojoki bro Aavasaksa–Raaujärvi	Ylitornio – Övertorneå	III	6.0	0.38	1969
Koko maa – Hela landet				71.73	
Maantiellyttymät – Landsvägsanslutningar				0.51	
Paikallistiellyttymät – Bygdevägsanslutningar				1.73	
Yksityistiellyttymät – Enskilda vägsanslutningar				0.22	

IV. Yhdistelmä vuoden 1969 aikana suoritetujen tietöiden työvaiheista — Sammandrag av vägarbetenas arbetsskeden år 1969

A. Maantietyöt — Landsvägsarbeten

Piiri Distrikt	Rakenteilla olleiden teiden pituus — Under byggnad varannade vägnars längd km	Valmistunut — Färdigställt		Puolivalmistaa Halvfärdigt	Raivaustyöväheessä — Under röjningen	Keskeneräisenä yhteensä Halvfärdigt sammanlagt	Aloitamatta Obörjat
		kaikkiaan sammanlagt	vuonna — år 1969				
Uusimaa — Nyland	278.85	169.75	47.35	86.91	6.90	93.81	15.29
Maantieliittymät — Landsvägsanslutningar	56.33	35.16	5.98	19.67	1.04	20.71	0.46
Yksityisteliittymät — Enskilda vägsanslutningar	44.20	28.42	8.51	12.36	—	12.36	3.42
Turku — Åbo	494.18	309.54	111.36	166.66	2.82	169.48	15.16
Maantieliittymät — Landsvägsanslutningar	34.17	10.79	3.26	17.97	0.51	18.48	4.90
Yksityisteliittymät — Enskilda vägsanslutningar	9.11	1.95	0.50	7.06	0.10	7.16	—
Häme — Tavastland	453.64	339.69	97.47	71.59	42.36	113.95	—
Maantieliittymät — Landsvägsanslutningar	55.76	39.83	4.16	7.33	6.63	13.96	1.97
Yksityisteliittymät — Enskilda vägsanslutningar	17.53	17.53	2.59	—	—	—	—
Kymi — Kymene	256.58	168.75	90.91	57.77	26.26	84.03	3.80
Maantieliittymät — Landsvägsanslutningar	26.90	8.75	5.73	8.85	4.92	13.77	4.38
Yksityisteliittymät — Enskilda vägsanslutningar	6.08	0.74	0.68	3.71	—	3.71	1.63
Mikkeli — St. Michel	401.50	201.12	80.66	166.25	3.12	169.37	31.01
Maantieliittymät — Landsvägsanslutningar	15.66	12.79	2.79	1.70	—	1.70	1.17
Yksityisteliittymät — Enskilda vägsanslutningar	27.29	14.36	6.45	10.11	1.53	11.64	1.29
Pohjois-Karjala — Norra Karelen	296.61	161.35	57.54	135.26	—	135.26	—
Maantieliittymät — Landsvägsanslutningar	6.28	3.22	1.18	3.06	—	3.06	—
Kuopio	152.35	38.02	32.28	81.24	15.79	97.03	17.30
Maantieliittymät — Landsvägsanslutningar	12.70	4.35	4.35	6.28	0.82	7.10	1.25
Yksityisteliittymät — Enskilda vägsanslutningar	13.16	7.48	5.66	3.75	1.93	5.68	—
Keski-Suomi — Mellersta Finland	397.78	186.92	97.35	204.88	4.48	209.36	1.50
Maantieliittymät — Landsvägsanslutningar	23.31	7.09	2.97	14.57	1.00	15.57	0.65
Yksityisteliittymät — Enskilda vägsanslutningar	42.16	26.76	9.04	10.39	1.34	11.73	3.67
Vaasa — Vasa	415.26	209.00	70.61	160.10	36.03	196.13	10.13
Maantieliittymät — Landsvägsanslutningar	12.08	6.27	1.92	5.23	0.30	5.53	0.28
Yksityisteliittymät — Enskilda vägsanslutningar	1.28	—	—	1.01	0.22	1.23	0.05

Keski-Pohjanmaa — Mellersta Österbotten	225.68	75.36	75.36	132.36	6.20	138.56	11.76
Maantieliittymät — Landsvägsanslutningar	7.00	4.88	4.88	1.83	—	1.83	0.29
Yksityisieliittymät — Enskilda vägsanslutningar	2.78	—	—	2.78	—	2.78	—
Oulu — Uleåborg	430.56	310.07	170.63	86.91	20.17	107.08	13.41
Maantieliittymät — Landsvägsanslutningar	15.00	8.48	6.07	2.48	2.76	5.24	1.28
Yksityisieliittymät — Enskilda vägsanslutningar	47.63	40.38	34.52	2.62	1.00	3.62	3.63
Kainuu — Kajanaland	268.20	171.58	116.73	77.97	2.89	80.86	15.76
Maantieliittymät — Landsvägsanslutningar	6.12	3.21	1.11	2.33	—	2.33	0.58
Yksityisieliittymät — Enskilda vägsanslutningar	2.17	2.05	0.80	0.12	—	0.12	—
Lappi — Lappland	706.11	403.40	100.64	261.91	38.89	300.80	1.91
Maantieliittymät — Landsvägsanslutningar	16.38	8.95	2.18	5.78	1.65	7.43	—
Yksityisieliittymät — Enskilda vägsanslutningar	38.27	12.44	5.33	22.48	2.96	25.44	0.39
Saimaan kanava — Saima kanal	5.75	5.75	5.75	—	—	—	—
Maantieliittymät — Landsvägsanslutningar	0.60	0.60	0.60	—	—	—	—
Helsingin lentoasema — Helsingfors flygstation . . .	4.04	4.04	4.04	—	—	—	—
Maantieliittymät — Landsvägsanslutningar	1.63	1.63	1.63	—	—	—	—
Yksityisieliittymät — Enskilda vägsanslutningar	1.88	1.88	1.88	—	—	—	—
Koko maa — Hela landet	4 787.09	2 754.34	1 158.68	1 689.81	205.91	1 895.72	137.03
Maantieliittymät — Landsvägsanslutningar	289.92	156.00	48.81	97.08	19.63	116.71	17.21
Yksityisieliittymät — Enskilda vägsanslutningar	253.54	153.99	75.96	76.39	9.08	85.47	14.08
Vuonna — År 1968	5 233.77	2 678.05	1 209.47	1 856.06	391.55	2 247.61	308.11
Maantieliittymät — Landsvägsanslutningar	343.72	189.57	88.28	97.61	36.69	134.30	19.85
Yksityisieliittymät — Enskilda vägsanslutningar	182.73	98.75	47.17	45.53	12.20	57.73	26.25
Vuonna — År 1967	4 796.42	2 622.58	1 166.54	1 166.69	476.06	1 642.75	531.09
Maantieliittymät — Landsvägsanslutningar	345.95	179.90	69.31	90.94	19.39	110.33	55.72
Vuonna — År 1966	4 640.83	2 457.03	945.43	1 229.29	432.24	1 661.53	522.27
Maantieliittymät — Landsvägsanslutningar	313.55	139.22	49.38	98.55	34.68	133.23	41.10
Vuonna — År 1965	4 724.49	2 573.07	1 420.17	1 093.51	562.51	1 656.02	495.40
Maantieliittymät — Landsvägsanslutningar	263.77	131.39	52.95	52.17	31.45	83.62	48.76

B. Paikallistiettyöt — Bygdevägsarbeten

Päiri Distrikt	Rakenteilla ol- leiden teiden pituus — Under byggnad varan- de vägnarnas längd km	Valmistunut — Färdigställes		Puolivalmista Halvfärdigt	Raivaustyöväi- heessa — Under röjningen	Keskeneräisenä yhteensä Halvfärdigt sammanlagt	Aloitamatta Obörjat
		kaikkiaan sammanlagt	vuonna — år 1969				
Uusimaa — Nyländ	39.50	37.43	6.13	0.91	0.80,	1.71	0.36
Paikallistiettyöt — Bygdevägsanslutningar	0.36	—	—	—	0.36	0.36	—
Lütytmät maanteihin — Anslutningar till landsvägar	33.88	24.31	4.98	7.35	0.14	7.49	2.08
Yksitystiettyöt — Enskilda vägsanslutningar	0.32	0.32	0.32	—	—	—	—
Turku — Åbo	14.49	10.28	10.28	4.21	—	4.21	—
Lütytmät maanteihin — Anslutningar till landsvägar	27.20	12.30	7.18	12.75	0.78	13.53	1.37
Häme — Tavastland	51.50	42.18	12.74	8.29	1.03	9.32	—
Paikallistiettyöt — Bygdevägsanslutningar	0.13	—	—	0.13	—	0.13	—
Lütytmät maanteihin — Anslutningar till landsvägar	12.79	6.96	2.56	3.62	1.99	5.61	0.22
Kymi — Kymmene	29.06	26.68	26.68	1.68	—	1.68	0.70
Paikallistiettyöt — Bygdevägsanslutningar	0.52	0.52	0.52	—	—	—	—
Lütytmät maanteihin — Anslutningar till landsvägar	7.57	1.43	0.81	1.74	2.22	3.96	2.18
Yksitystiettyöt — Enskilda vägsanslutningar	0.52	0.52	0.52	—	—	—	—
Mikkeli — St. Michel	25.70	15.01	15.01	10.69	—	10.69	—
Paikallistiettyöt — Bygdevägsanslutningar	0.55	0.55	0.55	—	—	—	—
Lütytmät maanteihin — Anslutningar till landsvägar	16.31	9.14	6.93	6.27	0.90	7.17	—
Yksitystiettyöt — Enskilda vägsanslutningar	1.08	0.42	0.42	0.47	—	0.47	0.19
Pohjois-Karjala — Norra Karelen	30.25	22.43	22.43	7.82	—	7.82	—
Lütytmät maanteihin — Anslutningar till landsvägar	7.65	4.40	2.56	3.25	—	3.25	—
Kuopio	14.81	4.44	4.44	9.87	—	9.87	0.50
Lütytmät maanteihin — Anslutningar till landsvägar	9.48	5.09	5.15	2.49	1.70	4.19	0.20
Keski-Suomi — Mellersta Finland	16.79	15.92	15.92	0.41	0.46	0.87	—
Paikallistiettyöt — Bygdevägsanslutningar	0.70	0.70	0.70	—	—	—	—
Lütytmät maanteihin — Anslutningar till landsvägar	17.80	7.53	1.61	10.10	0.17	10.27	—
Vaasa — Vasa	15.67	9.03	9.03	—	6.64	6.64	—
Lütytmät maanteihin — Anslutningar till landsvägar	10.29	8.09	2.82	1.68	0.13	1.81	0.39
Yksitystiettyöt — Enskilda vägsanslutningar	0.32	0.32	0.32	—	—	—	—

Keski-Pohjanmaa — Mellersta Österbotten	27.23	7.50	7.50	19.73	—	19.73	—
Paikallistiettyvät — Bygdevägsanslutningar	0.09	—	—	0.09	—	0.09	—
Lütyvät maanteihin — Anslutningar till landsvägar	8.78	2.95	2.95	5.83	—	5.83	—
Oulu — Uleåborg	48.85	27.95	27.95	13.18	4.00	17.18	3.72
Paikallistiettyvät — Bygdevägsanslutningar	5.68	5.68	5.68	—	—	—	—
Lütyvät maanteihin — Anslutningar till landsvägar	14.91	8.37	5.33	4.59	0.16	4.75	1.79
Yksitystiettyvät — Enskilda vägsanslutningar	0.76	0.76	0.76	—	—	—	—
Kainuu — Kajanaland	20.81	3.08	3.08	17.73	—	17.73	—
Paikallistiettyvät — Bygdevägsanslutningar	0.08	—	—	0.08	—	0.08	—
Lütyvät maanteihin — Anslutningar till landsvägar	1.94	1.27	1.19	0.42	—	0.42	0.25
Lappi — Lappland	9.70	4.20	4.20	5.34	—	5.34	0.16
Paikallistiettyvät — Bygdevägsanslutningar	0.66	0.38	0.38	—	0.28	0.28	—
Lütyvät maanteihin — Anslutningar till landsvägar	13.81	7.31	3.00	5.72	0.60	6.32	0.18
Yksitystiettyvät — Enskilda vägsanslutningar	2.10	—	—	0.60	0.50	1.10	1.00
Saimaan kanava — Saima kanal	2.93	2.93	2.93	—	—	—	—
Paikallistiettyvät — Bygdevägsanslutningar	0.34	0.34	0.34	—	—	—	—
Helsingin lentoasema — Helsingfors flygstation	—	—	—	—	—	—	—
Lütyvät maanteihin — Anslutningar till landsvägar	0.73	0.73	0.73	—	—	—	—
Kokoomaa — Hela landet	347.29	229.06	168.32	99.86	12.93	112.79	5.44
Paikallistiettyvät — Bygdevägsanslutningar	9.11	8.17	8.17	0.30	0.64	0.94	—
Bygdevägsanslutningar	183.14	99.88	47.80	65.81	8.79	74.60	8.66
Lütyvät maanteihin — Anslutningar till landsvägar	5.10	2.34	2.34	1.07	0.50	1.57	1.19
Yksitystiettyvät — Enskilda vägsanslutningar	—	—	—	—	—	—	—
Vuonna — År 1968	420.73	174.61	164.25	184.73	39.31	224.04	22.08
Paikallistiettyvät — Bygdevägsanslutningar	9.99	1.85	1.85	5.67	1.71	7.38	0.76
Lütyvät maanteihin — Anslutningar till landsvägar	194.87	89.02	45.00	69.93	19.92	89.85	16.00
Yksitystiettyvät — Enskilda vägsanslutningar	2.71	1.11	1.11	1.26	—	1.26	0.34
Vuonna — År 1967	367.65	140.34	94.57	145.03	59.99	205.02	22.29
Paikallistiettyvät — Bygdevägsanslutningar	8.67	0.58	0.58	6.75	1.08	7.83	0.26
Lütyvät maanteihin — Anslutningar till landsvägar	179.27	93.10	53.86	42.52	12.69	55.21	30.96
Vuonna — År 1966	335.13	127.28	95.40	100.14	55.38	155.52	52.33
Paikallistiettyvät — Bygdevägsanslutningar	8.61	1.26	1.12	0.24	2.25	2.49	4.86
Lütyvät maanteihin — Anslutningar till landsvägar	155.34	67.80	51.28	43.25	18.38	61.63	25.91
Vuonna — År 1965	221.91	94.44	88.35	60.31	35.23	95.54	31.93
Paikallistiettyvät — Bygdevägsanslutningar	2.80	2.20	2.16	0.60	—	0.60	—
Lütyvät maanteihin — Anslutningar till landsvägar	127.55	53.20	28.37	37.34	14.81	52.15	22.20

C. Siltatöiden yhteydessä suoritettut tiettyöt -- I anslutning till broarbeten utförda vägarbeten

Piiri Distrikt	Rakenteilla ol- leiden teiden pituus -- Under byggnad varande vägnas längd	Valmistunut -- Färdigställes		Puolivalmista Halvfärdigt	Raivaustyöväi- heessa -- Under röjningen	Keskeneräisenä yhteensä Halvfärdigt sammanlagt	Aloitamatta Obörjat
		kaikkiaan sammanlagt	vuonna -- år 1969				
	km						
Uusimaa -- Nyland	2.43	2.13	2.13	0.05	—	0.05	0.25
Turku -- Åbo	13.84	9.42	9.42	2.47	1.84	4.31	0.11
Paikallistie liittymät -- Bygdevägsanslutningar	0.12	0.12	0.12	—	—	—	—
Yksityistie liittymät -- Enskilda vägsanslutningar	0.20	—	—	0.20	—	0.20	—
Häme -- Tavastland	13.53	5.49	5.49	3.31	4.73	8.04	—
Maantietie liittymät -- Landsvägsanslutningar	0.08	0.04	0.04	—	0.04	0.04	—
Paikallistie liittymät -- Bygdevägsanslutningar	0.76	0.16	0.16	0.40	0.20	0.60	—
Kymi -- Kymmene	2.69	1.09	1.09	1.60	—	1.60	—
Maantietie liittymät -- Landsvägsanslutningar	0.10	—	—	0.10	—	0.10	—
Mikkeli -- St. Michel	15.33	10.14	10.14	0.75	0.10	0.85	4.34
Paikallistie liittymät -- Bygdevägsanslutningar	0.89	0.71	0.71	—	—	—	0.18
Yksityistie liittymät -- Enskilda vägsanslutningar	0.49	0.09	0.09	0.02	—	0.02	0.38
Pohjois-Karjala -- Norra Karelen	6.89	4.96	4.96	1.39	0.54	1.93	—
Kuopio	3.98	0.72	0.72	1.30	1.96	3.26	—
Maantietie liittymät -- Landsvägsanslutningar	0.50	—	—	—	0.50	0.50	—
Keski-Suomi -- Mellersta Finland	6.92	5.96	5.96	0.76	0.10	0.86	0.10
Paikallistie liittymät -- Bygdevägsanslutningar	0.07	0.07	0.07	—	—	—	—
Yksityistie liittymät -- Enskilda vägsanslutningar	0.21	0.13	0.13	0.03	—	0.03	0.05
Vaasa -- Vaasa	7.97	2.75	2.75	1.10	1.86	2.96	2.26
Maantietie liittymät -- Landsvägsanslutningar	0.35	—	—	—	—	—	0.35
Paikallistie liittymät -- Bygdevägsanslutningar	0.18	0.18	0.18	—	—	—	—
Yksityistie liittymät -- Enskilda vägsanslutningar	0.24	—	—	0.24	—	0.24	—
Keski-Pohjanmaa -- Mellersta Österbotten	8.86	5.43	5.43	2.92	0.51	3.43	—
Paikallistie liittymät -- Bygdevägsanslutningar	0.22	0.14	0.14	—	0.08	0.08	—

Oulu - Uleåborg	9.93	1.98	1.98	5.19	2.26	7.45	0.50
Kainuu - Kajanaland	10.75	8.04	8.04	2.71	-	2.71	-
Maantielälymät - Landsvägsanslutningar	0.86	0.47	0.47	0.39	-	0.39	-
Paikallistielälymät - Bygdevägsanslutningar	0.19	0.19	0.19	-	-	-	-
Lappi - Lappland	22.70	13.62	13.62	6.63	0.71	7.34	1.74
Paikallistielälymät - Bygdevägsanslutningar	0.16	0.16	0.16	-	-	-	-
Yksityistielälymät - Enskilda vägsanslutningar	0.21	-	-	0.21	-	0.21	-
Koko maa - Hela landet	125.82	71.73	71.73	30.18	14.61	44.79	9.30
Maantielälymät - Landsvägsanslutningar	1.89	0.51	0.51	0.49	0.54	1.03	0.35
Paikallistielälymät - Bygdevägsanslutningar	2.59	1.73	1.73	0.40	0.28	0.68	0.18
Yksityistielälymät - Enskilda vägsanslutningar	1.35	0.22	0.22	0.70	-	0.70	0.43
Vuonna - År 1968	88.88	21.70	21.70	48.93	11.19	60.12	7.06
Maantielälymät - Landsvägsanslutningar	3.31	2.25	2.25	1.06	-	1.06	-
Paikallistielälymät - Bygdevägsanslutningar	2.94	1.10	1.10	1.04	0.56	1.60	0.24
Yksityistielälymät - Enskilda vägsanslutningar	1.02	0.20	0.20	0.72	0.02	0.74	0.08
Vuonna - År 1967	65.65	36.33	35.89	18.18	8.26	26.44	2.88
Maantielälymät - Landsvägsanslutningar	4.06	2.94	2.94	0.66	0.46	1.12	-
Paikallistielälymät - Bygdevägsanslutningar	1.16	0.10	0.10	1.02	0.04	1.06	-
Vuonna - År 1966	85.26	46.01	40.01	19.03	13.05	32.08	7.17
Maantielälymät - Landsvägsanslutningar	3.06	1.54	1.54	-	0.32	0.32	1.20
Paikallistielälymät - Bygdevägsanslutningar	1.79	1.17	1.17	0.52	0.10	0.62	-
Vuonna - År 1965	89.66	48.21	45.51	26.58	7.41	33.99	7.46
Maantielälymät - Landsvägsanslutningar	2.30	0.48	0.48	1.12	0.50	1.62	0.20
Paikallistielälymät - Bygdevägsanslutningar	2.54	0.94	0.94	1.60	-	1.60	-

NELJÄS OSASTO – FJÄRDE AVDELNINGEN

A. Valmistuneet erilliset silta- ja rumputyöt vuonna 1969
Färdigställda särskilda bro- och trumarbeten år 1969

Silta – Bro Rumpu – Trumma	Kunta Kommun	Sillan rakenne ja jänne- mitta (jm) tai vapaa-aukko (va) m – Brons konstruk- tion och spännvidd (sv) eller fri öppning (fö) m Rummun rakenne – Trummans konstruktion	Sillan leveys Brons bredd m	Työhön liittyvät tietyt Till ar- betet anslutna vägarbe- ten km	Rakenta- misvuodet Byggnads- åren	Sillan tai rummun kustannus Brons eller trummans kostnad mk
1	2	3	4	5	6	7
Uudenmaan piiri – Nylands distrikt						
Kerkkoon silta – Kerko bro	Porvoon mlk – Borgå lk	Teräsbetonipalkki – Arme- rad betongbalk jm 26.0 sv	10.5	0.30	1968–1969	256 050
Härkäjoen silta – Härkäjoki bro	Nummi	Teräs- ja puupalkki – Stål- och träbalk jm 5.5+5.5+ 2.5+11.5+2.5+5.5+5.5 sv	6.0	0.12	1968–1969	123 000
Hautalan silta – Hautala bro	Nurmijärvi	Teräsbetoninen laattakehä – Plattram av armerad betong va 13.0 fö	10.5	0.25	1968–1969	218 960
Mäntsälän kirkkosilta – Mäntsälä kyrkobro	Mäntsälä	Teräsbetonilaatta – Arme- rad betongplatta jm 18.62 sv	9.0	0.26	1969	222 250
Myllysilta	Artjärvi – Artsjö	Teräsbetonilaatta – Arme- rad betongplatta va 10.0 fö	6.0	0.12	1969	71 460
Lappbäckin silta – Lapp- bäcks bro	Lapinjärvi – Lappträsk	Puupalkki – Träbalk jm 4.5 +5.5+4.5 sv	6.0	0.18	1969	67 000
Koiransuolenojan silta – Koiransuolenoja bro	Nurmijärvi	Puupalkki – Träbalk jm 5.0 +6.0+5.0 sv	5.5	0.28	1969	47 000
Mustajoen silta – Mustajoki bro	Mäntsälä	Puupalkki – Träbalk jm 4.0 +5.0+4.0 sv	6.0	0.12	1969	46 000
Turun piiri – Åbo distrikt						
Otamussilta	Mouhijärvi	Teräsbetoninen palkkikehä – Balkram av armerad be- tong jm 19.0+26.0+19.0 sv	7.5	0.44	1967–1969	602 705
Vretan silta – Vreta bro	Kemiö – Kimito	Teräsbetonilaatta – Armerad betongplatta va 5.0 fö	8.5	0.16	1968–1969	116 300
Pohjajoen silta – Pohja- joki bro	Ahlainen	Teräsbetonilaatta – Armerad betongplatta va 15.7 fö	8.0	0.70	1968–1969	202 557
Ävikin silta – Äviks bro	Turku – Åbo	Teräsbetoninen laattakehä – Plattram av armerad betong va 7.3 fö	10.5	0.64	1968–1969	259 100
Merttilän silta – Merttilä bro	Rusko	Teräsbetonilaatta – Armerad betongplatta va 7.5 fö	8.5	1.86	1968–1969	187 866
Paikallistiellyttymät – Bygdevägsanslutningar				0.08		
Pöytiön silta – Pöytiö bro	Pertteli	Teräsbetonilaatta – Arme- rad betongplatta va 6.5 fö	7.75	0.42	1968–1969	182 700

1	2	3	4	5	6	7
Björnsundin silta – Björnsunds bro	Parainen – Pargas	Teräksinen jatkuva palkki – Kontinuerlig balk av stål jm 10.4+13.0+13.0 +10.4 sv	6.0	0.42	1969	245 000
Härkkelin silta – Härkkeli bro	Merikarvia	Puupalkki – Träbalk jm 6.0 sv	7.5	0.02	1969	24 034
Abborsundin silta – Abborsunds bro	Parainen – Pargas	Teräsbetoni-laatta – Arme- rad betongplatta va 6.0 fö	7.5	0.12	1969	48 100
Hirvasjoen silta – Hirvasjoki bro	Marttila	Teräsbetoni-laatta – Arme- rad betongplatta va 5.5 fö	7.5	0.34	1969	103 198
Pöyliönjoen silta – Pöyliön- joki bro	Pöytyä	Teräsbetoni-laatta – Arme- rad betongplatta va 6.5 fö	7.5	0.40	1969	192 331
Yksityisteliittymät – Enskilda vägsanslutningar				0.05		
H ä m e e n p i i r i – T a v a s t l a n d s d i s t r i k t						
Karisalmen silta – Karisalmi bro	Asikkala	Teräsbetonikantinen teräs- riippusilta – Hängbro av stål med armerad betong- lock jm 25.0+125.0+ 25.0 sv	1.5+ 8.0+ 1.5	2.04	1967–1969	3 811 000
Pitkäsilta	Lempäälä	Teräsbetoninen jatkuva palkki – Kontinuerlig balk av armerad betong jm 19.5+19.5+19.5 sv	1.5+ 7.0+ 1.5	0.07	1968–1969	419 443
Kiviniemen silta – Kivi- niemi bro	Juupajoki	Teräsbetoni-laatta – Arme- rad betongplatta va 3.5 fö	7.5	0.28	1968–1969	83 100
Myllylän silta – Myllylä bro	Kalvola	Teräsbetoni-laatta – Arme- rad betongplatta va 3.0 fö	7.5	0.58 0.40	1968–1969	40 800
Paikallisteliittymät – Bygdevägsanslutningar						
Pirttikosken silta – Pirtti- koski bro	Kalvola	Teräsbetoni-laatta – Arme- rad betongplatta va 3.0 fö	7.5			
Kasiniemen silta – Kasiniemi bro	Padasjoki	Teräsbetoni-laatta – Arme- rad betongplatta va 4.5 fö	6.5	2.61	1969	77 100
Paikallisteliittymät – Bygdevägsanslutningar				0.16		
Säjän silta – Säjä bro	Lempäälä	Teräsbetoni-laatta – Arme- rad betongplatta va 3.0 fö	7.5	0.12	1969	40 000
Vehkasilta	Kuhmalhti	Teräsbetoni-laatta – Arme- rad betongplatta va 3.5 fö	7.5	0.03	1969	51 000
Rihtanperän silta – Rihtan- perä bro	Kuru	Puupalkki – Träbalk jm 4.0 sv	6.5	–	1969	23 077
Pohjaslahden silta – Pohjaslahti bro	Pohjaslahti	Teräsbetoniholvi – Arme- rad betongvalv va 2.5 fö	7.5	0.28	1969	44 000
Halkjärvenojan silta – Halkjärvenoja bro	Somero	Puukantinen teräs- ja puu- palkki – Stål- och träbalk med trälock jm 3.2+11.6 +4.0 sv	6.0	–	1969	44 118
Peto-ojan silta – Peto-oja bro	Loppi	Puupalkki – Träbalk va 2.0 fö	6.0	0.18	1969	19 500
Syväojan silta – Syväoja bro	Ruovesi	Puupalkki – Träbalk va 3.0 fö	4.5	0.12	1969	17 031
Myllysilta	Ruovesi	Puupalkki – Träbalk jm 2.05+4.65+4.25 sv	4.7	–	1969	20 000

1	2	3	4	5	6	7
Kymen piiri – Kymmene distrikt						
Leppälän silta – Leppälä bro	Joutseno	Teräsbetoni-laatta – Armerad betongplatta va 7.65 fö	7.5	0.30	1968–1969	120 000
Salmen silta – Salmi bro	Simplele	Puukantinen teräspalkki – Stålbalk med trälock va 10.2 fö	6.5	0.05	1968–1969	145 871
Orraintaipaleen silta – Orraintaipale bro	Savitaipale	Puukantinen teräspalkki – Stålbalk med trälock jm 13.45 sv	6.5	0.60	1969	50 256
Keihässalmen silta – Keihässalmi bro	Pyhtää – Pyttis	Puukantinen teräspalkki ja -ristikko – Stålbalk och fackverk med trälock jm 17.0+17.0+30.0+14.0 sv	5.0	1.00	1969	388 621
Maantieliittymät – Landsvägsanslutningar				0.10		
Saunajoen silta – Saunajoki bro	Luumäki	Puupalkki – Träbalk va 5.95 fö	6.4	0.38	1969	21 860
Mikkelin piiri – St. Michels distrikt						
Vuorenojen silta – Vuorenojenjoki bro	Juva	Teräsbetoni-laatta – Armerad betongplatta va 7.0 fö	7.5	4.05	1968–1969	86 124
Paikallisteliittymät – Bygdevägsanslutningar				0.15		
Yksityisteliittymät – Enskilda vägsanslutningar				0.07		
Höytiönjoen silta – Höytiönjoki bro	Mikkelin mlk – St. Michels lk	Teräsaaltolevyrumpu – Trumma av korrugerad stålplåt 3.60x2.31	13.0	–	1969	23 974
Sitkoinleuvoinisalmen silta – Sitkoinleuvoinisalmi bro	Puumala	Teräsbetoninen jatkuva palkki – Kontinuerlig balk av armerad betong jm 16.0+21.8+16.2 sv	6.5	–	1969	379 500
Pohjois-Karjalan piiri – Norra Karelen distrikt						
Sokojoen silta – Sokojoki bro	Pielisjärvi	Teräsbetoni-laatta – Armerad betongplatta va 9.0 fö	7.5	0.41	1969	143 910
Kiteenojen silta – Kiteenjoki bro	Kitee	Teräsbetoni-laatta – Armerad betongplatta va 8.0 fö	7.0	0.25	1969	93 460
Usinjoen silta – Usinjoki bro	Outokumpu	Puupalkki – Träbalk jm 2.75+3.5+2.75 sv	5.5	–	1969	26 744
Kuopion piiri – Kuopio distrikt						
Ruokosuo ylikulkusilta – Ruokosuo övergångsbro	Siilinjärvi	Teräsbetoninen jatkuva laatta – Kontinuerlig platta av armerad betong jm 10.4+13.0+13.0+13.0+10.4 sv	10.5	–	1968–1969	445 000
Lapinkosken silta – Lapinkoski bro	Sonkajärvi	Teräsbetoni-laatta – Armerad betongplatta va 7.22 fö	6.0	0.02	1968–1969	75 000
Sahin silta – Sahi bro	Iisalmlk – lk	Teräsbetoni-laatta – Armerad betongplatta va 5.5 fö	7.5	0.15	1968–1969	60 000
Lääminginjoen silta – Lääminginjoki bro	Vesanto	Teräsbetoniholvi – Armerad betongvalv va 3.5 fö	7.5	0.42	1968–1969	100 000

1	2	3	4	5	6	7
Suovunjoen silta – Suovunjoki bro	Kuopio mlk – lk	Teräsbetoni-laatta – Armerad betongplatta va 5.2 fö	6.36	0.13	1968–1969	40 000
Ristisen kanavasilta – Ristinen kanalbro	Pielavesi	Teräsbetoni-laatta – Armerad betongplatta va 6.0 fö	6.5	0.48	1969	73 000
Tuli-Toiviaisen silta – Tuli-Toiviaisen bro	Kiuruvesi	Teräsbetoni-laatta – Armerad betongplatta va 5.0 fö	7.5	0.44	1969	84 000
Vasarinkosken silta – Vasarinkoski bro	Kiuruvesi	Teräsbetoni-laatta – Armerad betongplatta va 8.0 fö	7.5		1969	76 000
Karhukosken silta – Karhukoski bro	Kiuruvesi	Teräsbetoni-laatta – Armerad betongplatta va 6.0 fö	7.5	0.24	1969	77 000
Heinäjoen silta – Heinäjoki bro	Keitele	Puupalkki – Träbalk jm 4.5 sv	6.0	0.20	1969	25 000
Koutajoen II silta – Koutajoki II bro	Keitele	Puupalkki – Träbalk jm 5.5 sv	6.0		1969	30 000
Toivakkojoen silta – Toivakkojoki bro	Sonkajärvi	Teräsbetoni-laatta – Armerad betongplatta va 6.5 fö	6.75	0.16	1969	78 000
Keski-Suomen piiri – Mellersta Finlands distrikt						
Havujoen silta – Havujoki bro	Leivonmäki	Teräsbetoni-laatta – Armerad betongplatta va 6.0 fö	7.5	0.54	1968–1969	43 624
Paikallisteliittymät – Bygdevägsanslutningar				0.04		
Tammikosken silta – Tammi-koski bro	Luhanka	Teräsbetoni-laatta – Armerad betongplatta va 9.5 fö	7.5	0.58	1968–1969	53 529
Putkilahden silta – Putkilahti bro	Korpilahti	Teräsbetoni-laatta – Armerad betongplatta va 7.72 fö	7.5	0.68	1968–1969	106 750
Pien-Haapajärven silta – Pien-Haapajärvi bro	Kannonkoski	Teräsbetoni-laatta – Armerad betongplatta va 6.0 fö	7.5	0.66	1968–1969	83 350
Paikallisteliittymät – Bygdevägsanslutningar				0.03		
Yksityisteliittymät – Enskilda vägsanslutningar				0.03		
Teppolan silta – Teppola bro	Multia	Teräsbetoni-laatta – Armerad betongplatta va 9.0 fö	7.75	0.55	1968–1969	129 080
Yksityisteliittymät – Enskilda vägsanslutningar				0.10		
Lahnasilta	Jämsä, Kuhmoinen	Puupalkki – Träbalk jm 3.0+4.0+3.0 sv	7.5	0.29	1969	35 870
Myllysilta	Jyväskylä mlk – lk	Teräsbetoni-laatta – Armerad betongplatta va 5.0 fö	11.0	0.13	1969	186 320
Saunasalmen silta – Saunasalmi bro	Hankasalmi	Puupalkki – Träbalk jm 4.0+5.2+4.0 sv	4.52	0.15	1969	37 318
Vaasan piiri – Vasa distrikt						
Hautakankaan silta – Hautakangas bro	Evijärvi	Teräsbetoni-laatta – Armerad betongplatta va 6.0 fö	6.5	0.40	1968–1969	82 000
Polvenkosken silta – Polvenkoski bro	Isojoki	Teräsbetoni-laatta – Armerad betongplatta va 7.0 fö	7.5	0.58	1968–1969	109 092
Rahikan silta – Rahikka bro	Kauhajoki	Teräsbetoni-laatta – Armerad betongplatta va 10.0 fö	7.5	0.31	1968–1969	224 531
Slussbron silta – Slussbro	Kaskinen – Kaskö	Teräspalkki – Stålbalk jm 14.5 sv	7.0	–	1968–1969	64 800
Syväjoen silta – Syväjoki bro	Soini	Teräsbetoni-laatta – Armerad betongplatta va 6.0 fö	6.5	0.36	1968–1969	126 413

1	2	3	4	5	6	7
Koukkarin silta – Koukkari bro	Peräseinäjoki	Teräspalkki – Stålbalk jm 9.0+9.1 sv	6.5	0.32	1969	67 830
Möykyn silta – Möykky bro	Isojoki	Teräsbetoni-laatta – Armerad betongplatta jm 10.0 sv	6.5	0.60	1969	105 597
Paikallisteliittymät – Bygdevägsanslutningar				0.18		
Laxholmin silta – Laxholms bro	Kruunupyy – Kronoby	Teräsbetoninen laattakehä – Plattram av armerad betong va 14.0 fö	7.0	0.18	1969	80 000
Allasojan silta – Allasoja bro	Alavus – Alavo	Teräsbetoni-laatta – Armerad betongplatta va 5.32 fö	8.5	–	1969	55 000
Putulan silta – Putula bro	Alavus – Alavo	Teräsbetoni-laatta – Armerad betongplatta va 5.0 fö	7.5	–	1969	50 000
Keski-Pohjanmaan piiri – Mellersta Österbottens distrikt						
Limingojan silta – Limingoja bro	Pyhäjoki	Teräsbetoni-laatta – Armerad betongplatta va 8.5 fö	7.5	0.46	1968–1969	66 014
Pirnesojan silta – Pirnesoja bro	Oulainen	Teräsbetoni-laatta – Armerad betongplatta va 8.5 fö	8.5	0.82	1968–1969	118 841
Paikallisteliittymät – Bygdevägsanslutningar				0.14		
Ristisenojan silta – Ristisenoja bro	Haapavesi	Teräsbetoni-laatta – Armerad betongplatta va 11.0 fö	6.5	0.12	1968–1969	131 502
Pasko-ojan silta I – Pasko-oja bro I	Haapavesi	Teräsbetoni-laatta – Armerad betongplatta va 5.5 fö	6.5	0.46	1968–1969	96 610
Pasko-ojan silta II – Pasko-oja bro II	Haapavesi	Teräsbetoni-laatta – Armerad betongplatta va 6.5 fö	6.5	0.36	1968–1969	97 550
Savalojan silta – Savaloja bro	Haapavesi	Puupalkki – Träbalk jm 4.0 +5.0+4.0 sv	6.0	0.25	1968–1969	41 629
Nivalan silta – Nivala bro	Rautio	Teräsbetonipalkki – Armerad betongbalk jm 20.0 sv	6.0	0.40	1969	210 760
Rekilän silta – Rekilä bro	Kannus	Puupalkki – Träbalk jm 6.0 sv	6.0	0.10	1969	40 000
Hanhisen silta – Hanhinens bro	Kannus	Puupalkki – Träbalk jm 3.5 +4.5+3.5 sv	6.0	0.16	1969	60 000
Oulun piiri – Uleåborgs distrikt						
Alaojan silta – Alaoja bro	Pudasjärvi	Teräsbetoni-laatta – Armerad betongplatta va 10.5 fö	6.5	0.26	1968–1969	105 100
Sukerinjoen silta – Sukerinjoki bro	Kuusamo	Teräsbetoni-laatta – Armerad betongplatta jm 5.25 sv	6.5	1.40	1968–1969	92 000
Maaninkajoen silta – Maaninkajoki bro	Kuusamo	Teräsbetoni-laatta – Armerad betongplatta jm 8.4 sv	6.5		1968–1969	120 000
Muhoskanavan silta – Muhoskanava bro	Muhos	Teräsbetoniholvi – Armerad betongvalv va 2.5 fö	6.5	0.16	1969	21 300
Hiisijoen silta – Hiisijoki bro	Kuusamo	Puupalkki – Träbalk jm 3.5+4.5+3.5 sv	4.5	0.32	1969	27 000
Lahenojan silta – Lahenoja bro	Haukipudas	Teräsbetoni-laatta – Armerad betongplatta va 3.6 fö	6.5	–	1969	9 500
Heiniojan silta – Heinioja bro	Pudasjärvi	Puukantinen teräspalkki – Stålbalk med trälock jm 3.85 sv	6.1	–	1969	9 300
Turveojan silta – Turveoja bro	Siikajoki	Puukantinen teräspalkki – Stålbalk med trälock jm 7.0 sv	5.3	–	1969	11 000

1	2	3	4	5	6	7
Olhavanjoen tulvahaaran silta – Bron av Olhavanjoki över- svämningsgren	Ii	Teräspalkki – Stålbalk jm 16.0 sv	4.5	0.20	1969	24 000
Alakonttiojan silta – Ala- konttioja bro	Ii	Puupalkki – Träbalk jm 3.5 sv	4.5	0.18	1969	15 000
Ruotsinojan silta – Ruotsin- oja bro	Liminka	Puupalkki – Träbalk jm 4.0+5.0+4.0 sv	4.5	0.11	1969	30 700
Mertajoen silta – Mertajoki bro	Pudasjärvi	Teräspalkki – Stålbalk jm 13.0 sv	6.0	0.11	1969	30 000
Kainuun piiri – Kajanalands distrikt						
Kiehimänjoen silta – Kiehimän- joki bro	Paltamo	Teräspalkki – Stålbalk jm 65.0 sv	10.0+	0.94	1967–1969	1 102 101
Maantieliittymät – Landsvägsanslutningar				0.47		
Paikallisteliittymät – Bygdevägsanslutningar				0.07		
Varisjoen silta – Varisjoki bro	Paltamo	Teräsbetoni-laatta – Arme- rad betongplatta va 13.0 fö	6.5	1.24	1968–1969	128 450
Maantieliittymät – Landsvägsanslutningar				0.39		
Hakasuon ylikulkusilta – Hakasuo övergångsbro	Paltamo	Teräsbetoninen jatkuva laatta – Kontinuerlig platta av armerad betong jm 9.0+12.0+9.0 sv	6.5	–	1968–1969	188 290
Heittojoen silta – Heittojoki bro	Sotkamo	Teräsbetoni-laatta – Arme- rad betongplatta va 5.0 fö	6.5	0.24	1968–1969	47 605
Kaivosojan silta – Kaivos- oja bro	Vuolijoki	Puupalkki – Träbalk jm 6.0 sv	4.5	–	1968–1969	19 713
Kutujoen silta – Kutujoki bro	Suomussalmi	Teräsbetoni-laatta – Arme- rad betongplatta va 5.5 fö	6.5	1.74	1968–1969	65 000
Paikallisteliittymät – Bygdevägsanslutningar				0.12		
Talvijoen silta – Talvijoki bro	Sotkamo	Teräsbetoni-laatta – Arme- rad betongplatta va 4.0 fö	6.75	0.16	1968–1969	35 991
Petäjäpuron silta – Petäjä- puro bro	Vaala	Puupalkki – Träbalk jm 3.0+4.0+3.0 sv	6.0	0.40	1968–1969	36 000
Tervajoen silta – Tervajoki bro	Kuhmo	Puupalkki – Träbalk jm 6.0 sv	4.5	0.18	1968–1969	32 652
Hullunpuron silta – Hullun- puro bro	Suomussalmi	Puupalkki – Träbalk jm 3.0+4.0+3.0 sv	6.0	–	1968–1969	25 536
Outujoen silta – Outojoki bro	Suomussalmi	Puupalkki – Träbalk jm 3.5+4.5+3.5 sv	4.5	0.20	1968–1969	38 537
Hotakanpuron silta – Hotakan- puro bro	Kuhmo	Puupalkki – Träbalk jm 6.0 sv	4.5	0.04	1968–1969	17 074
Tervajoen silta – Tervajoki bro	Ristijärvi	Puupalkki – Träbalk jm 4.5+5.5+4.5 sv	4.5	0.12	1968–1969	32 124
Tolosenjoen silta – Tolosenjoki bro	Ristijärvi	Puupalkki – Träbalk jm 5.0+6.0+6.0+5.0 sv	6.0	0.18	1968–1969	82 752
Karhujoen silta – Karhujoki bro	Hyrynsalmi	Teräsbetoni-laatta – Arme- rad betongplatta va 6.93 fö	6.75	0.28	1969	106 858
Lahnajoen silta – Lahnajoki bro	Suomussalmi	Teräsbetoni-laatta – Arme- rad betongplatta va 6.0 fö	6.5	0.11	1969	60 000
Oinaspuron silta – Oinaspu- ro bro	Suomussalmi	Teräsbetoni-laatta – Arme- rad betongplatta va 4.0 fö	6.5	–	1969	56 000

1	2	3	4	5	6	7
Kovajoen silta – Kovajoki bro	Suomussalmi	Teräsbetonilaatta – Armerad betongplatta jm 13.7 sv	6.5	0.36	1969	104 000
Kylmäjoen silta – Kylmäjoki bro	Suomussalmi	Teräsbetonilaatta – Armerad betongplatta va 8.0 fö	7.0	0.30	1969	82 000
Putkosenjoen silta – Putkosenjoki bro	Ristijärvi	Teräsbetonilaatta – Armerad betongplatta va 10.0 fö	6.5	0.22	1969	62 687
Häyrysenjoen silta – Häyrysenjoki bro	Ristijärvi	Teräsaaltolevyrumpu – Trumma av korrugerad stålplät 2.03x3.00	6.5	0.14	1969	23 763
Vuoresjoen silta – Vuoresjoki bro	Kajaani mlk – lk	Puupalkki – Träbalk jm 4.5+5.5+4.5 sv	6.0	0.07	1969	63 781
Kutujoen silta – Kutujoki bro	Vaala	Puupalkki – Träbalk jm 4.0+5.0+7.8+5.0+5.0+4.0 sv	6.0	0.12	1969	59 875
Mainuanjoen silta – Mainuanjoki bro	Vuolijoki	Teräsbetoninen jatkuva laatta – Kontinuerlig platta av armerad betong jm 9.8+12.2+9.8 sv	6.0	0.98	1969	223 740
Myllyjoen silta – Myllyjoki bro	Vuolijoki	Puupalkki – Träbalk jm 3.0+4.0+3.0 sv	6.0	0.38	1969	59 050
Neittävänsjoen silta – Neittävänsjoki bro	Vaala	Teräsbetonilaatta – Armerad betongplatta va 14.0 fö	4.5	–	1969	102 990
Lapin piiri – Lapplands distrikt						
Kemihaaran silta – Kemihaara bro	Savukoski	Teräsbetoninen jatkuva palkki – Kontinuerlig balk av armerad betong jm 28.0+36.0+28.0 sv	6.5	4.90	1966–1969	794 944
Naamijoen silta – Naamijoki bro	Pello	Puukantinen teräspalkki – Stålbalk med trälock jm 17.2+21.5+17.2 sv	7.5	1.20	1967–1969	472 439
Karjalanjoen silta – Karjalanjoki bro	Salla	Puupalkki – Träbalk va 4.5 fö	4.5	0.02	1968–1969	17 000
Nellimöjoen silta – Nellimöjoki bro	Inari – Enare	Teräspalkki – Stålbalk jm 15.5 sv	6.0	0.02	1968–1969	68 667
Nangujoen silta – Nangujoki bro	Inari – Enare	Teräspalkki – Stålbalk jm 9.95 sv	6.5	0.02	1968–1969	28 890
Käsmänjoen silta – Käsmänjoki bro	Salla	Puupalkki – Träbalk jm 6.0 sv	4.5	–	1968–1969	17 675
Tieksojoen silta – Tieksojoki bro	Alatornio – Nedertorneå	Puupalkki – Träbalk jm 4.0+5.0+4.0 sv	4.5	–	1968–1969	30 511
Myllyjoen silta – Myllyjoja bro	Sodankylä	Teräsbetonilaatta – Armerad betongplatta jm 8.7 sv	8.5	0.22	1968–1969	107 250
Laajalan silta – Laajala bro	Kolari	Teräspalkki – Stålbalk jm 16.3 sv	4.5	0.31	1968–1969	99 753
Kutujoen silta – Kutujoki bro	Kolari	Puupalkki – Träbalk jm 3.5+4.5+3.5 sv	4.5	0.12	1968–1969	39 711
Aapajoen silta – Aapajoki bro	Karunki	Teräs- ja puupalkki – Stål- och träbalk va 4.25+6.20+4.30 fö	6.5	0.18	1968–1969	47 194
Hanhiojan silta – Hanhioja bro	Karunki	Puupalkki – Träbalk va 5.75 fö	6.5	0.20	1968–1969	37 011
Kaakamojoen silta – Kaakamojoki bro	Kemi mlk – lk; Alatornio – Nedertorneå	Puukantinen teräspalkki – Stålbalk med trälock jm 16.85:sv	4.5	0.24	1968–1969	37 032

1	2	3	4	5	6	7
Riipijoen silta – Riipijoki bro	Sodankylä	Teräsbetoni-laatta – Armerad betongplatta va 9.0 fö	6.5	0.52	1968–1969	152 854
Kintasjoen silta – Kintasjoki bro	Salla	Puupalkki – Träbalk jm 3.0+4.0+3.0 sv	6.5	0.20	1968–1969	10 688
Kuolajoen silta – Kuolajoki bro	Salla	Teräspalkki – Stålbalk jm 16.0+20.0+16.0 sv	4.5	0.32	1968–1969	97 036
Kaisansalmen silta – Kaisansalmi bro	Kemijärvi mlk – lk	Teräsbetoninen jatkuva laatta – Kontinuerlig platta av armerad betong va 8.0+10.0+8.0 fö	8.5	0.46	1968–1969	268 056
Lantunginsalmen silta – Lantunginsalmi bro	Kemijärvi mlk – lk	Teräsbetoninen jatkuva laatta – Kontinuerlig platta av armerad betong va 7.0+9.0+7.0 fö	8.5	0.40	1968–1969	280 994
Impiösalmen silta – Impiösalmi bro	Ranua	Puupalkki – Träbalk jm 4.5+5.5+4.5 sv	6.75	0.96	1968–1969	65 514
Rytiojan silta – Rytioja bro	Ranua	Puupalkki – Träbalk va 5.75 fö	7.25		1968–1969	34 268
Kaisajoen silta – Kaisajoki bro	Alatornio – Nedertorneå	Teräsbetoninen jatkuva laatta – Kontinuerlig platta av armerad betong jm 6.4+8.0+6.4 sv	6.0	0.14	1968–1969	109 149
Varejoen silta I – Varejoki bro I	Tervola	Teräsbetoni-laatta – Armerad betongplatta va 10.0 fö	7.5	0.24	1968–1969	211 123
Varejoen silta II – Varejoki bro II	Tervola	Puupalkki – Träbalk jm 5.0+6.0+5.0 sv	6.0	0.22	1968–1969	58 845
Kuijasjoen silta – Kuijasjoki bro	Ylitornio – Övertorneå	Teräsbetoni-laatta – Armerad betongplatta va 11.0 fö	6.5	0.14	1969	155 256
Enilahden silta – Enilahti bro	Sodankylä	Puupalkki – Träbalk jm 3.5+4.5+3.5 sv	6.5	0.22	1969	46 071
Saiho-ojan silta – Saiho-oja bro	Sodankylä	Puupalkki – Träbalk jm 5.0 sv	6.5	0.08	1969	14 446
Lumiojoen silta – Lumiojoki bro	Ylitornio – Övertorneå	Teräsbetoni-laatta – Armerad betongplatta jm 5.8 sv	6.5	0.38	1969	71 036
Kajangin silta – Kajanki bro	Muonio	Puupalkki – Träbalk jm 4.5 sv	4.5	–	1969	17 000
Vaattojärven silta – Vaattojärvi bro	Kolari	Teräspalkki – Stålbalk jm 9.6+12.0+9.6 sv	4.5	0.46	1969	109 855
Vaattojoen silta – Vaattojoki bro	Kolari	Teräs- ja puupalkki – Stål- och träbalk jm 6.0+7.0+6.0 sv	4.5	–	1969	67 930

B. Tietöiden yhteydessä valmistuneet silta- ja rumputyöt vuonna 1969
I anslutning till vägarbeten färdigställda bro- och trummarbeten år 1969

Tie – Väg Silta – Bro	Kunta Kommun	Sillan rakenne ja jännemitta (jm) tai vapaa-aukko (va) m Brons konstruktion och spänn- vidd (sv) eller fri öppning (fö) m – Rummun rakenne – Trummans konstruktion	Sillan le- veys Brons bredd m	Rakentamis- vuodet Byggnads- åren	Sillan tai rummun kustannus Brons eller trummans kostnad mk
1	2	3	4	5	6
Uudenmaan piiri – Nylands distrikt					
Helsinki–Jorvas – Helsingfors– Jorvas					
Espoonlahden silta – Esbovikens bro	Espoo – Esbo	Teräspalkki – Stålbalk jm 40.0+52.0+40.0 sv	12.3	1968–1969	2 450 000
Kivenlahden risteysilta – Stensviks korsningsbro	Espoo – Esbo	Teräsbetoninen jatkuva laatta – Kontinuerlig platta av armerad betong va 18.0+18.0 fö	12.0–13.9+ 12.35+15.27	1968–1969	850 000
Espoonlahden alikulkukäytävä – Esbovikens undergång	Espoo – Esbo	Teräsbetoninen laattakehä – Platram av armerad betong va 12.0 fö	27.5	1968–1969	210 000
Porvoo–Mäntsälä – Borgå– Mäntsälä					
Hänninmäen risteysilta – Hänninmäki korsningsbro	Askola	Teräsbetonilaatta – Armerad betongplatta jm 11.7+16.0 +11.7 sv	6.0	1968–1969	158 600
Helsinki–Turku väl. Veikkola– Lohjanharju – Helsingfors–Åbo mellan Veikkola–Lojoåsen					
Perälän risteysilta – Perälä korsningsbro	Kirkkonummi – Kyrkslätt	Teräsbetoninen laattakehä – Platram av armerad betong va 9.0 fö	15.25+15.25	1968–1969	251 000
Havulinna risteysilta – Havulinna korsningsbro	Kirkkonummi – Kyrkslätt	Teräsbetoninen jatkuva laatta – Kontinuerlig platta av armerad betong jm 12.5+16.0+ 16.0+12.5 sv	6.0	1968–1969	225 500
Ahteen risteysilta – Ahde korsningsbro	Vihti	Teräsbetonipalkki – Armerad betongbalk jm 11.07+23.14 +22.52 sv	11.0	1968–1969	291 250
Veikkolan alikulkukäytävä – Veikkola undergång	Kirkkonummi – Kyrkslätt	Teräsbetoninen laattakehä – Platram av armerad betong va 3.5 fö	15.25+15.25	1969	77 300
Huhmarin risteysilta – Huh- mari korsningsbro	Vihti	Teräsbetonilaatta – Armerad betongplatta jm 14.8+18.5 +14.8 sv	11.0	1969	256 000
Helsinki–Lahti väl. Viikki–Tat- tariharju – Helsingfors–Lahti mellan Viikki–Tattariharju					
Kivikon risteysilta G – Stens- böle korsningsbro G	Helsinki – Helsingfors	Teräsbetoninen laattakehä – Platram av armerad betong va 10.0 fö	16.5	1968–1969	141 000
Kivikon alikulkukäytävä H – Stensböle undergång H	Helsinki – Helsingfors	Teräsbetoninen laattakehä – Platram av armerad betong va 6.0 fö	7.0	1968–1969	53 000
Kivikon alikulkukäytävä L – Stensböle undergång L	Helsinki – Helsingfors	Teräsbetoninen laattakehä – Platram av armerad betong va 6.0 fö	16.5	1968–1969	112 000

1	2	3	4	5	6
Kivikon alikulkukäytävä K – Stensböle undergång K	Helsinki – Helsingfors	Teräsbetoninen laattakehä – Plattram av armerad betong va 6.0 fö	23.6–24.4	1968–1969	95 000
Kivikon alikulkukäytävä M – Stensböle undergång M	Helsinki – Helsingfors	Teräsbetoninen laattakehä – Plattram av armerad betong va 6.0 fö	7.0	1969	65 000
Lahdentien risteysilta – Lahtivägens korsningsbro	Helsinki – Helsingfors	Teräsbetonilaatta – Armerad betongplatta jm 18.0+20.3 +23.6+17.5 sv	5.5	1969	235 000
Kivikon risteysilta C – Stensböle korsningsbro C	Helsinki – Helsingfors	Teräsbetonilaatta – Armerad betongplatta jm 18.2+20.8 +20.1+18.2 sv	7.0	1969	282 000
Kivikon risteysilta D – Stensböle korsningsbro D	Helsinki – Helsingfors	Teräsbetoninen jatkuva laatta – Kontinuerlig platta av armerad betong jm 13.4+19.1+19.0+17.1 sv	15.25–16.40	1969	550 000
Kivikon risteysilta E – Stensböle korsningsbro E	Helsinki – Helsingfors	Teräsbetoninen laattakehä – Plattram av armerad betong va 14.1 fö	22.3	1969	204 000
Kivikon risteysilta F – Stensböle korsningsbro F	Helsinki – Helsingfors	Teräsbetoninen jatkuva laattakopalkki – Kontinuerlig lädbalk av armerad betong jm 18.5+22.9+18.5 sv	7.0	1969	258 000
Sierlan paikallistie – Sierla bygdeväg					
Pajan silta – Paja bro	Nummi	Teräsbetonilaatta – Armerad betongplatta jm 15.0 sv	6.5	1968–1969	209 000
Lohjanharju–Hyvinkää – Lojo-äsen–Hyvinge					
Nopon risteysilta – Noppo korsningsbro	Hyvinkää – Hyvinge	Teräsbetoninen jatkuva laatta – Kontinuerlig platta av armerad betong jm 12.15+15.00 +12.50 sv	11.0	1969	427 266
Tammisaari–Karjaa – Ekenäs–Karis					
Björknäsin alikulkusilta – Björknäs undergångsbro	Tammisaari – Ekenäs	Teräsbetonilaatta – Armerad betongplatta jm 18.16+22.70+18.16 sv	5.0	1969	274 750
Tammetin alikulkukäytävä – Tammetti undergång	Tammisaari – Ekenäs	Teräsbetoninen laattakehä – Plattram av armerad betong va 5.0 fö	13.5	1969	69 679
Björknäsin alikulkukäytävä – Björknäs undergång	Tammisaari – Ekenäs	Teräsbetoninen laattakehä – Plattram av armerad betong va 6.0 fö	13.5	1969	97 839
Helsinki–Hanko väl. Degerby–Inkoo – Helsingfors–Hangö mellan Degerby–Ingå					
Nygrannasin silta – Nygrannas bro	Inkoo – Ingå	Teräsbetoninen laattakehä – Plattram av armerad betong va 7.0 fö	13.5	1969	153 752
Turun piiri – Åbo distrikt					
Eura–Harjavalta					
Erkkilän silta – Erkkilä bro	Kiukainen	Teräsbetonilaatta – Armerad betongplatta va 6.06 fö	8.5	1968–1969	147 464
Ahmassilta	Eura	Teräsbetonilaatta – Armerad betongplatta va 5.5 fö	10.5	1969	105 439
Vaanin silta – Vaani bro	Eura	Teräsbetonilaatta – Armerad betongplatta va 4.5 fö	10.5	1969	137 947

1	2	3	4	5	6
Vammala-Häijää Häijään silta - Häijää bro	Mouhijärvi	Teräsbetoninen laattakehä - Platram av armerad betong jm 16.0+20.5+16.0 sv	8.5	1968-1969	434 483
Strömman kanavan rakennustyö - Bygge av Strömma kanal Kiinteä silta - Fast bro	Kemiö - Kimito	Teräsbetoninen laattapalkki - Plattbalk av armerad betong jm 30.0 sv	8.0	1968-1969	257 000
Uusikaupunki-Laitila - Ny- stad-Laitila Sirppujoen silta II - Sirppujoki bro II	Laitila	Teräsbetoni-laatta - Armerad betongplatta jm 16.0 sv	10.5	1969	162 440
Tampere-Parkano - Tammer- fors-Parkano Vainionpään alikulkusilta - Vainionpää undergångsbro	Parkano	Teräsbetoninen jatkuva laatta - Kontinuerlig platta av arme- rad betong va 8.8+11.1+8.8 fö	5.5	1969	250 000
Halikko-Marttila Kakarin silta - Kakari bro	Halikko	Teräsbetoniholvi - Armerad betongvalv va 2.0 fö	8.5	1969	193 371
Kutilan silta - Kutila bro	Halikko	Teräsbetonipalkki - Armerad betongbalk jm 26.0 sv	8.5	1969	308 943
Merikarvian rakennuskaava- alueen päätiet - Huvudvägarna inom Merikarvia byggnadsplane- område Päivölän silta - Päivölä bro	Merikarvia	Teräsbetoninen jatkuva laatta - Kontinuerlig platta av armerad betong jm 12.8+16.0+12.8 sv	8.5	1969	317 621
Parkano-Kihniö Myllykylän silta - Myllykylä bro	Kihniö	Teräsbetoninen laattakehä - Platram av armerad betong va 6.0 fö	8.5	1969	97 745
Turku-Säkylä - Åbo-Säkylä Uotilan silta - Uotila bro	Säkylä	Teräsbetoni-laatta - Armerad betongplatta va 6.58 fö	10.5	1969	139 000
Ennyinen-Vehmaa Rekolan silta - Rekola bro	Vehmaa	Teräsbetoni-laatta - Armerad betongplatta va 4.5 fö	8.5	1969	104 600
Valmistuneita rumpuja - Färdigställda trummor		Teräsaaltolevyrumpuja 9 kpl - Trummor av korrugerad stälplät 9 st $\varnothing \geq 2.0$ m			251 913
Hämeen piiri - Tavastlands distrikt Kurun k:n päätiet - Huvud- vägarna inom Kuru kb Ylä-Kosken silta - Ylä-Koski bro	Kuru	Teräsbetonipalkki - Armerad betongbalk va 10.0 fö	8.5	1968-1969	152 638
Kurun alikulkukäytävä - Kuru undergång	Kuru	Teräsbetoninen TOBI-element- ti - TOBI-element av arme- rad betong va 3.0 fö	12.35	1969	126 781
Orivesi-Haapamäki Ukonsilta	Vilppula	Teräsbetonipalkki - Armerad betongbalk jm 28.0 sv	8.5	1968-1969	373 000

1	2	3	4	5	6
Turku—Hämeenlinna — Åbo					
Tavastehus					
Rautatien alikulkukäytävä — Järnvägsundergång	Hämeenlinna — Tavastehus	Teräsbetoninen TOBI-ele- mentti — TOBI-element av armerad betong va 3.0 fö	13.5	1969	45 900
Tampere—Lahti väl. Pälkäne— Huljala — Tammerfors—Lahti mellan Pälkäne—Huljala					
Lehdesmäen silta — Lehdes- mäki bro	Hauho	Teräsbetonipalkki — Armerad betongbalk jm 30.0 sv	8.5	1969	393 200
Valtatie no 9:12 väl. Pikonkan- gas—Rekiälä — Huvudväg nr 9:12 mellan Pikonkangas—Rekiälä					
Pikonkankaan alikulkukäy- tävä — Pikonkangas under- gång	Kangasala	Teräsbetoninen TOBI-ele- mentti — TOBI-element av armerad betong va 3.5 fö	10.0	1969	56 900
Rekiälän alikulkukäytävä — Rekiälä undergång	Kangasala	Teräsbetoninen TOBI-element- ti — TOBI-element av armerad betong va 3.5 fö	13.5	1969	72 100
Hämeenlinna—Turenki—Haus- järvi — Tavastehus—Turenki— Hausjärvi					
Turengin alikulkukäytävä — Turenki undergång	Janakkala	Teräsbetoninen TOBI-element- ti — TOBI-element av armerad betong va 4.0 fö	18.0	1969	49 720
K y m e n p i i r i — K y m m e n e d i s t r i k t					
Vaalimaa—Lappeenranta — Vaa- limaa—Villmanstrand					
Hyypiälän ylikulkusilta — Hyypiälä övergångsbro	Lappeenranta — Villmanstrand	Teräsbetoninen jatkuva laatta — Kontinuerlig platta av armerad betong jm 9.1+11.4+9.1 sv	10.5	1968—1969	416 618
Simolan ylikulkusilta — Simola övergångsbro	Lappeenranta — Villmanstrand	Teräsbetoninen laattakehä — Plattram av armerad betong va 18.6 fö	10.5	1968—1969	302 041
Maantie valtatieltä no 6 Lap- peenrannan kaupunkiin — Landsväg från huvudväg nr 6 till Villmanstrand					
Kalevankadun risteysilta — Kalevankatu korsningsbro	Lappeenranta — Villmanstrand	Teräsbetoninen jatkuva laatta— Kontinuerlig platta av armerad betong jm 14.4+18.0+ 14.4 sv	3.0+10.0 +3.0	1969	410 000
Valmistuneita rumpuja — Färdigställda trummor					
		Teräsaaltolevyrumpuja 2 kpl — Trummor av korrugerad stål- plåt 2 st $\varnothing \geq 2.0$ m			82 274
M i k k e l i n p i i r i — S t . M i c h e l s d i s t r i k t					
Valtatie no 14 väl. Viiskulma— Mertala — Huvudväg nr 14 mellan Viiskulma—Mertala					
Kyrönsalmen silta — Kyrön- salmi bro	Savonlinna — Nyslott	Teräksinen jatkuva palkki — ja läppäsilta — Kontinuer- lig balk och klaffbro av stål jm 37.5+115.5+106.5+ 52.5+40.5+37.5 sv	13.0	1966—1969	10 317 307

1	2	3	4	5	6
Mikkeli-Haukivuori – St. Michel-Haukivuori					
Palosuon ylikulkusilta – Palusuo övergångsbro	Mikkelin mlk – St. Michels lk	Teräsbetoninen jatkuva laatta – Kontinuerlig platta av armerad betong jm 15.84+15.84+15.84 sv	10.5	1967–1969	349 637
Pajusenojan silta – Pajusenoja bro	Mikkelin mlk – St. Michels lk	Teräsbetonilaatta – Armerad betongplatta va 5.5 fö	10.5	1968–1969	43 085
Jyväskylä–Pieksämäki					
Heinlammin alikulkusilta – Heinlammi undergångsbro	Pieksämäki mlk – lk	Teräsbetoninen jatkuva laatta – Kontinuerlig platta av armerad betong jm 13.17+19.76+13.17 sv	13.5	1969	416 010
Valmistuneita rumpuja – Färdigställda trummor		Teräsaaltolevyrumpuja 6 kpl – Trummor av körrugerad stålplät 6 st $\varnothing \geq 2.0$ m			333 912
Pohjois-Karjalan piiri – Norra Karelen distrikt					
Lieksa–Nurmes					
Viekinjärven silta – Viekinjärvi bro	Pielisjärvi	Teräsbetoninen laattikoppalkki – Lådbalk av armerad betong jm 21.0 sv	8.5	1967–1969	419 862
Kitee–Tohmajärvi					
Kytänsalmen silta – Kytänsalmi bro	Kitee	Teräsbetonilaatta – Armerad betongplatta va 7.0 fö	8.5	1969	139 625
Juuka–Paalasmaa					
Sirnitsansalmen silta – Sirnitsansalmi bro	Juuka	Puupalkki – Träbalk jm 5.0+6.0+5.0 sv	4.5	1969	38 285
Kuopion piiri – Kuopio distrikt					
Siltasalmi–Jälä					
Jälän ylikulkusilta – Jälä övergångsbro	Siilinjärvi	Teräsbetoninen jatkuva laatta – Kontinuerlig platta av armerad betong jm 9.6+12.0+9.6 sv	4.5	1968–1969	140 000
Nokisenkoski–Kerkonkoski–Vesanto					
Kerkonkosken silta – Kerkonkoski bro	Rautalampi	Teräsbetoninen jatkuva laattapalkki – Kontinuerlig plattbalk av armerad betong va 15.35+29.50+21.35 fö	8.5	1968–1969	550 000
Kärnä–Jylhä					
Vuonamonsalmen silta – Vuonamonsalmi bro	Keitele	Teräsbetonipalkki – Armerad betongbalk jm 25.6+43.5+25.6 sv	8.5	1968–1969	1 318 000
Valtatie no 5 väl. Ohenmäki–Paloisvirta – Huvudvägen nr 5 mellan Ohenmäki–Paloisvirta					
Tunnelikadun risteysilta – Tunnelikatu korsningsbro	Iisalmi	Teräsbetonilaatta – Armerad betongplatta va 6.0 fö	13.5	1969	93 000
Ahmon risteysilta – Ahmo korsningsbro	Iisalmi	Teräsbetoninen laattakehä – Platttram av armerad betong va 12.83 fö	13.5	1969	200 000
Peltosalmen alikulkukäytävä – Peltosalmi undergång	Iisalmi mlk – lk	Teräsbetonilaatta – Armerad betongplatta va 4.62 fö	13.5	1969	132 000
Koivikon alikulkukäytävä – Koivikko undergång	Iisalmi	Teräsbetoninen laattakehä – Platttram av armerad betong va 4.0 fö	13.5	1969	75 000

1	2	3	4	5	6
Ulmalan alikulkukäytävä – Ulmala undergång	Iisalmi mlk – lk	Teräsbetonilaatta – Armerad betongplatta va 4.0 fö	13.5	1969	180 000
Ohenmäen alikulkukäytävä – Ohenmäki undergång	Iisalmi mlk – lk	Teräsbetonilaatta – Armerad betongplatta va 4.0 fö	13.5	1969	125 000
Varkaus–Kinkamo Könönpellon silta – Könön- pelto bro	Varkaus	Teräsbetonilaatta – Armerad betongplatta jm 16.98+20.07 +18.83+14.55+12.33+9.78 +14.92+9.47 sv	13.5+5.0	1969	1 880 000
Pielavesi–Maaninka Viannonkosken silta – Viannonkoski bro	Maaninka	Teräsbetoninen jatkuva palkki – Kontinuerlig balk av armerad betong jm 20.6+20.5+20.6 sv	8.5	1969	450 000
Saaripajusen silta – Saari- pajunens bro	Pielavesi	Teräsbetonilaatta – Armerad betongplatta va 3.01 fö	8.5	1969	63 000
Keski-Suomen piiri – Mellersta Finlands distrikt					
Keuruun kirkonkylän rakennus- kaava-alueen maantiet – Lands- vägarna inom Keuruu kyrkobys byggnadsplaneområde					
Rauhalan alikulkusilta – Rauhala undergångsbro	Keuruu	Teräsbetoninen jatkuva laatta – Kontinuerlig platta av arme- rad betong jm 8.0+14.5+ 8.6 sv	8.0+1.5+ 2.0	1965–1969	280 246
Petäjävesi–Jyväskylä					
Huhtianjoen silta – Huhtian- joki bro	Petäjävesi	Teräsbetonilaatta – Armerad betongplatta jm 9.5 sv	10.5	1967–1969	142 099
Kintauksen ylikulkusilta – Kintaus övergångsbro	Petäjävesi	Teräsbetoninen laattakehä – Platram av armerad betong va 11.1 fö	12.5	1967–1969	254 518
Tyynelän risteysilta – Tyynelä korsningsbro	Petäjävesi	Teräsbetonilaatta – Armerad betongplatta jm 21.5 sv	5.5	1967–1969	150 594
Ruokepuolisen silta – Ruokepuolinens bro	Jyväskylä	Teräsbetonilaatta – Armerad betongplatta jm 7.5 sv	10.5	1967–1969	121 658
Köhniön risteysilta – Köhniö korsningsbro	Jyväskylä	Teräsbetoninen jatkuva laatta – Kontinuerlig platta av armerad betong jm 11.4+13.8+11.4 sv	10.5–10.85	1967–1969	251 540
Köhniön ylikulkusilta – Köhniö övergångsbro	Jyväskylä	Teräsbetoninen jatkuva palkki – Kontinuerlig balk av arme- rad betong jm 17.0+21.0+ 17.0 sv	10.5	1967–1969	395 745
Kukkumäen risteysilta – Kukkumäki korsningsbro	Jyväskylä	Teräsbetonikantinen teräspalkki – Stålbalk med armerad betonglock jm 21.0 sv	10.5	1968–1969	188 888
Kukkumäen ylikulkusilta – Kukkumäki övergångsbro	Jyväskylä	Teräsbetoninen jatkuva laatta – Kontinuerlig platta av arme- rad betong jm 10.1+12.5+ 10.1 sv	10.5	1968–1969	332 781
Mikkeli–Jyväskylä – St. Mic- hél–Jyväskylä					
Naiskosken silta – Naiskoski bro	Jyväskylä mlk – lk	Teräsbetonipalkki – Armerad betongbalk jm 40.0 sv	15.0	1968–1969	679 806
Vaajakosken silta – Vaaja- koski bro	Jyväskylä mlk – lk	Teräsbetoninen jatkuva palkki – Kontinuerlig balk av armerad betong jm 21.0+46.0+21.0 sv	15.0	1968–1969	1 080 527

1	2	3	4	5	6
Rautatien risteyssilta – Järnvägs korsningsbro	Jyväskylä mlk – lk	Teräsbetoninen jatkuva palkki – Kontinuerlig balk av armerad betong jm 8.75+14.00 +8.75 sv	15.0	1968–1969	218 673
Keitele pohja–Kinnula Hetteenpuron silta – Hetteenpuro bro	Viitasaari	Teräsbetonilaatta – Armerad betongplatta va 7.5 fö	8.0	1968–1969	73 273
Kanavuori–Niemisjärvi–Ahvenkoski Väärälän ylikulkusilta – Väärälä övergångsbro	Hankasalmi	Teräsbetoninen laattakehä – Platram av armerad betong va 11.35 fö	10.5	1969	146 223
Myllyjoen silta – Myllyjoki bro	Hankasalmi	Teräsbetonilaatta – Armerad betongplatta va 3.5 fö	8.5	1969	49 006
Väärälän risteyssilta – Väärälä korsningsbro	Hankasalmi	Teräsbetoninen jatkuva laatta – Kontinuerlig platta av armerad betong jm 12.30+16.68 + 12.30 sv	10.5	1969	332 812
Koskenpää–Niinimäki– Korpilahti Kukkassalmen silta – Kukkassalmi bro	Jämsänkoski	Teräsbetonilaatta – Armerad betongplatta va 10.0 fö	6.5	1969	108 672
Vaasan piiri – Vasa distrikt					
Alavus–Lapua väl. Alavus– Mäyry–Salmi–Lakaluoma – Alavo–Lappo mellan Alavo– Mäyry–Salmi–Lakaluoma Lakajoen silta – Lakajoki bro	Lapua – Lappo	Teräsbetonilaatta – Armerad betongplatta va 5.0 fö	8.5	1968–1969	115 020
Seinäjoki–Lapua – Seinäjoki– Lappo Koveronkosken silta – Koveronkoski bro	Lapua – Lappo	Teräsbetonipalkki – Armerad betongbalk jm 25.0 sv	13.0	1968–1969	398 506
Laukon alikulkusilta – Laukko undergångsbro	Nurmo	Teräsbetoninen jatkuva laatta – Kontinuerlig platta av armerad betong jm 9.55+12.40 +9.55 sv	5.0	1968–1969	300 000
Vaasa–Kokkola väl. Pännäinen– Kruunupyyn raja – Vasa–Gamla karleby mellan Bennäs–Kronoby gräns Östensjön silta – Östensjö bro	Pietarsaaren mlk – Pedersöre	Teräsbetonipalkki – Armerad betongbalk jm 22.0 sv	10.0	1968–1969	298 891
Pori–Vaasa väl. Lälby–läänin raja – Björneborg–Vasa mellan Lälby–läns gräns Lapväärtinjoen silta – Bron av Lappfjärds å	Lapväärtti – Lappfjärd	Teräsbetonipalkki – Armerad betongbalk va 38.0 fö	8.5	1968–1969	564 949
Kantatie no 67 Seinäjoen kaupungin alueella – Stamväg nr 67 inom Seinäjoki stads- områd Pajuluoman silta – Pajuluoma bro	Seinäjoki	Teräsbetoninen laattakehä – Platram av armerad betong va 8.0 fö	28.5	1968–1969	420 000

1	2	3	4	5	6
Inhan paikallistie – Inha bygdeväg					
Inhanjoen silta – Inhanjoki bro	Ähtäri	Teräsbetoni-laatta – Armerad betongplatta va 15.0 fö	6.5	1969	181 147
Voltti–Kortesjärvi					
Fräntilän silta – Fräntilä bro	Kortesjärvi	Teräsbetoni-laatta – Armerad betongplatta jm 13.0 sv	8.5	1969	253 041
Valmistuneita rumpuja – Färdigställda trummor		Teräsaaltolevyrumpuja 8 kpl – Trummor av korrugerad stålplåt 8 st $\varnothing \geq 2.0$ m			281 872
Keski-Pohjanmaan piiri – Mellersta Österbottens distrikt					
Alavieska–Alavieskan kk – Alavieska–Alavieska kb					
Alavieskan silta – Alavieska bro	Alavieska	Teräsbetoninen jatkuva palkki – 1.5+9.0+ Kontinuerlig balk av armerad betong jm 24.0+30.0+24.0 sv	1.5	1968–1969	642 669
Kokkola–Oulu – Gamlakarleby–Uleåborg					
Himangan Isosilta – Himanka Isosilta	Himanka	Teräsbetoninen jatkuva laatta – Kontinuerlig platta av armerad betong jm 11.9+16.0+11.9 sv	3.0+9.5+3.0	1969	595 530
Himangan Pikkusilta – Himanka Pikkusilta	Himanka	Teräsbetoni-laatta – Armerad betongplatta va 5.5 fö	3.0+9.5+3.0	1969	167 300
Myllyuoman silta – Myllyuoma bro	Himanka	Teräsbetoni-laatta – Armerad betongplatta va 4.0 fö	3.0+9.5+3.0	1969	123 933
Koisperä–Saarenperä					
Jukulaisojan silta – Jukulaisoja bro	Alavieska	Teräsbetoni-laatta – Armerad betongplatta va 6.93 fö	4.5	1969	73 750
Talusojan silta – Talusoja bro	Alavieska	Teräsbetoni-laatta – Armerad betongplatta va 3.9 fö	4.5	1969	41 250
Oulun piiri – Uleåborgs distrikt					
Laitasaari–Ylikiiminki					
Laukan silta – Laukka bro	Muhos	Teräksinen jatkuva palkki – Kontinuerlig balk av stål jm 48.0+60.0+60.0+48.0 sv	8.5	1967–1969	1 875 500
Valtatie no 5 väl. Suomussalmen raja–Toranginaho – Huvudväg nr 5 mellan Suomussalmi gräns–Toranginaho					
Kuparijoen silta – Kuparijoki bro	Kuusamo	Teräsbetoni-laatta – Armerad betongplatta jm 7.35 sv	8.5	1968–1969	111 700
Särkiluoman silta – Särkiluoma bro	Kuusamo	Teräsbetoni-laatta – Armerad betongplatta jm 5.3 sv	8.5	1968–1969	91 300
Iiviön silta – Iiviö bro	Taivalkoski	Teräsbetoninen jatkuva laatta – Kontinuerlig platta av armerad betong jm 11.0+18.0+11.0 sv	8.5	1968–1969	280 000
Pudasjärvi–Sarajärvi					
Rytinkisalmen silta – Rytinkisalmi bro	Pudasjärvi	Teräsbetoninen jatkuva laatta – Kontinuerlig platta av armerad betong jm 14.0+17.5+14.0 sv	7.5	1968–1969	640 300

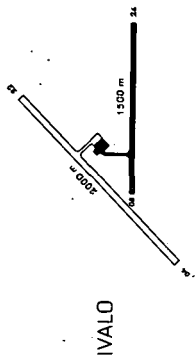
1	2	3	4	5	6
Oulu—Vaala väl. Muhos—Sotkajärvi — Uleåborg—Vaala mellan Muhos—Sotkajärvi Syväyksen silta — Syväys bro	Muhos	Teräsbetonipalkki — Armerad betongbalk jm 25.0 sv	11.0	1969	423 300
Jyväskylä—Oulu väl. Sipolankylä—Rantsila — Jyväskylä—Uleåborg mellan Sipolankylä—Rantsila Martin silta — Martti bro	Rantsila	Teräsbetonilaatta — Armerad betongplatta jm 9.5 sv	10.5	1969	146 600
Saloinen—Rautaruukki—Raahe — Saloinen—Rautaruukki—Brahestad Ruonaojan silta — Ruonaoja bro	Raahe — Brahestad	Teräsbetoninen elementti — Armerad betongelement va 5.0 fö	8.5	1969	38 200
Kainuun piiri — Kajanalands distrikt Hautakangas—Vaala Vaalankurkun alikulku-silta — Vaalankurkku undergångsbro	Vaala	Teräsbetonilaatta — Armerad betongplatta jm 8.17 +13.07+8.19 sv	5.10	1966—1969	139 276
Valtatie no 5 väl. Ämmäsaari—Taivalkosken raja — Huvudväg nr 5 mellan Ämmäsaari—Taivalkoski gräns Mustajoen silta — Mustajoki bro	Suomussalmi	Teräsbetonipalkki — Armerad betongbalk jm 12.0 sv	8.5	1966—1969	116 970
Raatejoen silta — Raatejoki bro	Suomussalmi	Teräsbetonilaatta — Armerad betongplatta va 8.0 fö	8.5	1967—1969	126 550
Ylivieksi—Lentua Jousipuron silta — Jousipuro bro	Kuhmo	Teräsbetoniholvi — Armerad betongvalv va 2.5 fö	6.5	1967—1969	19 078
Niskajoen silta — Niskajoki bro	Kuhmo	Teräsbetonilaatta — Armerad betongplatta va 5.0 fö	6.5	1967—1969	64 814
Louhikosken silta — Louhikoski bro	Kuhmo	Teräsbetonilaatta — Armerad betongplatta va 10.0 fö	6.5	1969	68 108
Hyrnsalmen kk:n läpikulku-tiet — Genomfartsvägar av Hyrnsalmi kb Tiikkajansalmen silta — Tiikkajansalmi bro	Hyrnsalmi	Teräspalkki — Stålbalk jm 36.0+45.0+36.0 sv	14.0	1967—1969	1 361 988
Kajaani—Sotkamo Karankapuron silta — Karankapuro bro	Kajaani	Teräsbetonilaatta — Armerad betongplatta va 8.0 fö	10.5	1968—1969	119 485
Hoikanlammen alikulku-käytävä — Hoikanlampi undergång	Kajaani	Teräsbetonilaatta — Armerad betongplatta va 3.5 fö	13.0	1968—1969	74 344
Hyrnsalmi—Ilves Siltakosken silta — Siltakoski bro	Hyrnsalmi	Teräsbetoninen jatkuva laatta — Kontinuerlig platta av armerad betong jm 11.2+14.0+11.2 sv	7.5	1968—1969	168 641
Ilveskosken silta — Ilveskoski bro	Hyrnsalmi	Teräsbetoninen jatkuva laatta — Kontinuerlig platta av armerad betong jm 11.2+14.0+11.2 sv	7.5	1968—1969	169 947

1	2	3	4	5	6
Räsälä-Uva					
Luttulan silta – Luttula bro	Paltamo	Puupalkki – Träbalk jm 3.0+7.8+3.0 sv	4.5	1968–1969	29 479
Siirtolan silta – Siirtola bro	Paltamo	Puupalkki – Träbalk jm 5.5+7.8+5.5 sv	4.5	1969	50 800
Sutelanojan silta – Sutelan- oja bro	Ristijärvi	Puupalkki – Träbalk jm 6.0 sy	4.5	1969	18 174
Valmistuneita rumpuja – Färdigställda trummor		Teräsaaltolevyrumpuja 1 kpl – Trummor av korrugerad stål- plåt 1 st $\varnothing \geq 2.0$ m			62 154
Lapin piiri – Lapplands distrikt					
Vojakkala–Paakkola					
Kanto-ojan silta I – Kanto-oja bro I	Alatornio – Nedertorneå	Teräsbetonilaatta – Armerad betongplatta va 5.0 fö	7.5	1966–1969	23 381
Kanto-ojan silta II – Kanto-oja bro II	Alatornio – Nedertorneå	Teräsbetonilaatta – Armerad betongplatta va 4.3 fö	7.5	1966–1969	74 181
Vojakkalan ylikulkusilta – Vojakkala övergångsbro	Alatornio – Nedertorneå	Teräsbetoninen jatkuva laatta – Kontinuerlig platta av arme- rad betong jm 8.8+11.0+ 8.8 sv	7.5	1968–1969	435 395
Rovaniemi–Meltaus II					
Namalikko-ojan silta – Namalikko-oja bro	Rovaniemi mlk – lk	Teräsbetonilaatta – Armerad betongplatta va 5.0 fö	7.5	1967–1969	102 720
Kätkäjoen silta – Kätkä- joki bro	Rovaniemi mlk – lk	Teräspalkki – Stålbalk va 14.7 fö	7.5	1967–1969	163 090
Meltausjoen silta – Meltaus- joki bro	Rovaniemi mlk – lk	Teräsbetonipalkki – Armerad betongbalk va 23.0 fö	7.5	1968–1969	276 345
Laisentiajoen silta – Laisentiajoki bro	Rovaniemi mlk – lk	Teräspalkki – Stålbalk jm 18.0 sv	6.5	1968–1969	87 214
Kantatie no 79 Kittilän kk:n kohdalla – Stamväg nr 79 vid Kittilä kb					
Aakenusjoen silta – Aakenusjoki bro	Kittilä	Teräsbetoninen jatkuva laatta – Kontinuerlig platta av arme- rad betong jm 17.45+17.45 sv	8.5	1967–1969	253 141
Utsjoki–Nuorgam					
Vetsikkojoen silta I – Vetsikkojoki bro I	Utsjoki	Teräsbetonilaatta – Armerad betongplatta va 10.0 fö	4.5	1968–1969	120 782
Vetsikkojoen silta II – Vetsikkojoki bro II	Utsjoki	Teräsbetoninen jatkuva laatta – Kontinuerlig platta av arme- rad betong jm 14.0+17.5+ 14.0 sv	4.5	1968–1969	308 523
Raistakka–Ahola					
Raistakanjoen silta – Rais- takanjoki bro	Posio	Teräsbetonilaatta – Armerad betongplatta jm 6.85 sv	7.5	1968–1969	94 126
Joutsijärvi–Lakijänkä					
Yläkäsmäjoen silta – Yläkäsmäjoki bro	Kemijärvi mlk – lk	Teräsbetoninen jatkuva laatta – Kontinuerlig platta av arme- rad betong jm 14.0+17.5+ 14.0 sv	8.5	1968–1969	740 830
Kemi–Rovaniemi väl. – mellan Tervola–Koivu					
Lampelan silta – Lampela bro	Tervola	Teräsbetonipalkki – Armerad betongbalk va 22.29 fö	10.5	1969	574 519
Raanujärvi–Sinettä					
Jouttijoan silta – Jouttijoki bro	Rovaniemi mlk – lk	Teräsbetonilaatta – Armerad betongplatta jm 10.4 sv	8.5	1969	299 004

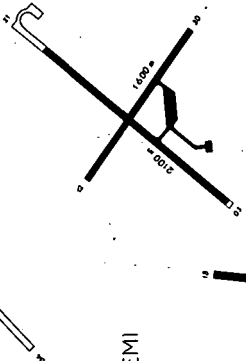
1	2	3	4	5	6
Tornio-Keropudas – Torneå-Keropudas	Alatornio – Nedertorneå	Teräsbetoninen jatkuva laatta – 10.5 Kontinuerlig platta av armerad betong jm 16.3+16.3 sv	10.5	1969	364 972
Ranuan kk–Nuupas – Ranua kb–Nuupas	Ranua	Teräsbetoni-laatta – Armerad betongplatta jm 5.8 sv	8.5	1969	177 030

SUOMEN LENTOKENTÄT v.1969
 FINLANDS FLYGFÄLT år 1969

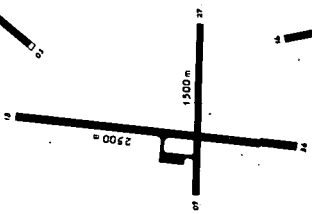
Pöytäkirja
 Underbyggnad
 Värk
 Färdväg



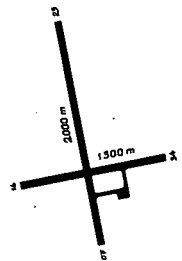
IVALO



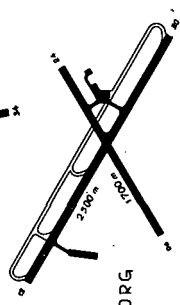
ROVANIEMI



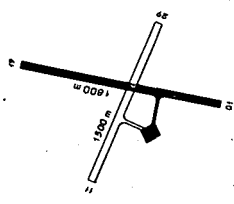
KEMI



KAJAANI
 KAJANA



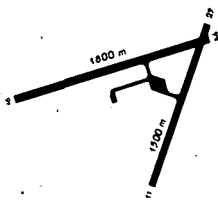
OULU
 ULEÅBORG



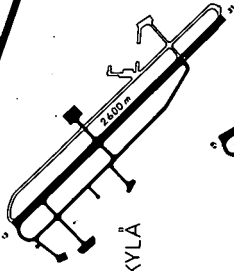
KRUUNUKYLÄ
 KRONOBY



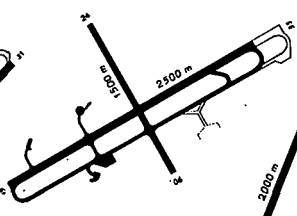
KAUHAVA



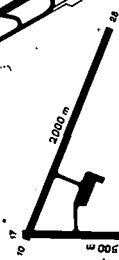
VAASA
 VASA



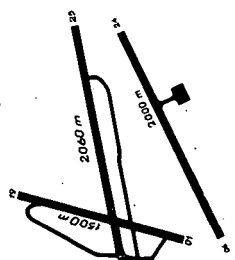
JYVÄSKYLÄ



KUOPIO



JOENSUU

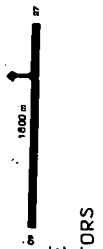


UTTI

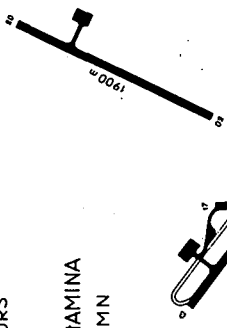
LAPPEENRANTA
 VILLMANSTRAND



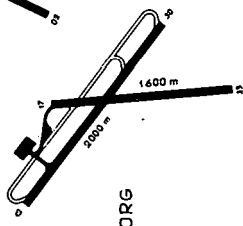
KUOREVESI



TAMPERE
 TAMMERFORS



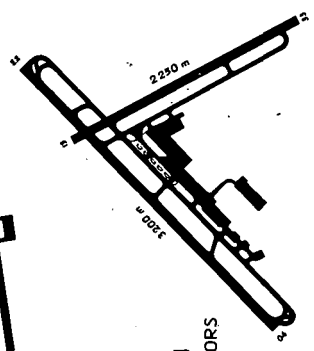
MAARIHAMINA
 MARIEHAMN



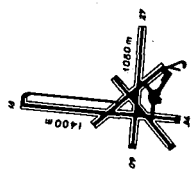
PORI
 BJÖRNEBORG



TURKU
 ÅBO



HELSINKI
 HELSINGFORS



MALMI
 MALM

VIIDES OSASTO – FEMTE AVDELNINGEN

A. Lentoasemien ja lentoreittien kunnossapitomenot vuonna 1969

Utgifter för underhåll av flygstationer och flyglinjer år 1969

Lentoasema tai -kenttä Flygstation eller -fält	Kesäkunnossapito Barmarksunderhåll	Talvikunnossapito Vinterunderhåll	Rakennusten kunnossapito ja siivous Underhåll och städning av byggnader
	mk		
Helsinki – Helsingfors	130 596	307 148	1 031 472
Malmi – Malm	34 645	49 220	108 043
Turku – Åbo	10 138	39 094	67 795
Pori – Björneborg	24 386	29 237	31 910
Maarianhamina – Mariehamn	14 113	22 914	43 516
Tampere – Tammerfors	22 433	28 324	49 511
Kuoperevesi	18 505	12 734	8 622
Lappeenranta – Villmanstrand	18 076	20 223	25 336
Utti	42 501	24 533	29 288
Joensuu	32 107	32 723	34 972
Kuopio	89 437	81 714	39 299
Jyväskylä	55 481	56 749	72 698
Vaasa – Vasa	20 280	33 589	65 002
Kauhava	54 298	45 390	40 897
Kruununkylä – Kronoby	19 985	34 304	36 470
Oulu – Uleåborg	16 562	41 086	59 403
Kajaani	19 287	23 649	50 210
Kemi	9 154	21 739	78 233
Rovaniemi	16 426	48 497	56 473
Ivalo	4 242	15 806	21 029
Koko maa – Hela landet	652 652	968 673	1 950 179
%	5.9	8.8	17.6
Lentoreitit – Flyglinjer			
Yhteensä – Summa			
Vuonna – År 1968	548 544	634 733	1 133 615
1967	665 800	570 625	1 205 550
1966	623 246	514 579	978 467
1965	321 329	718 203	812 845

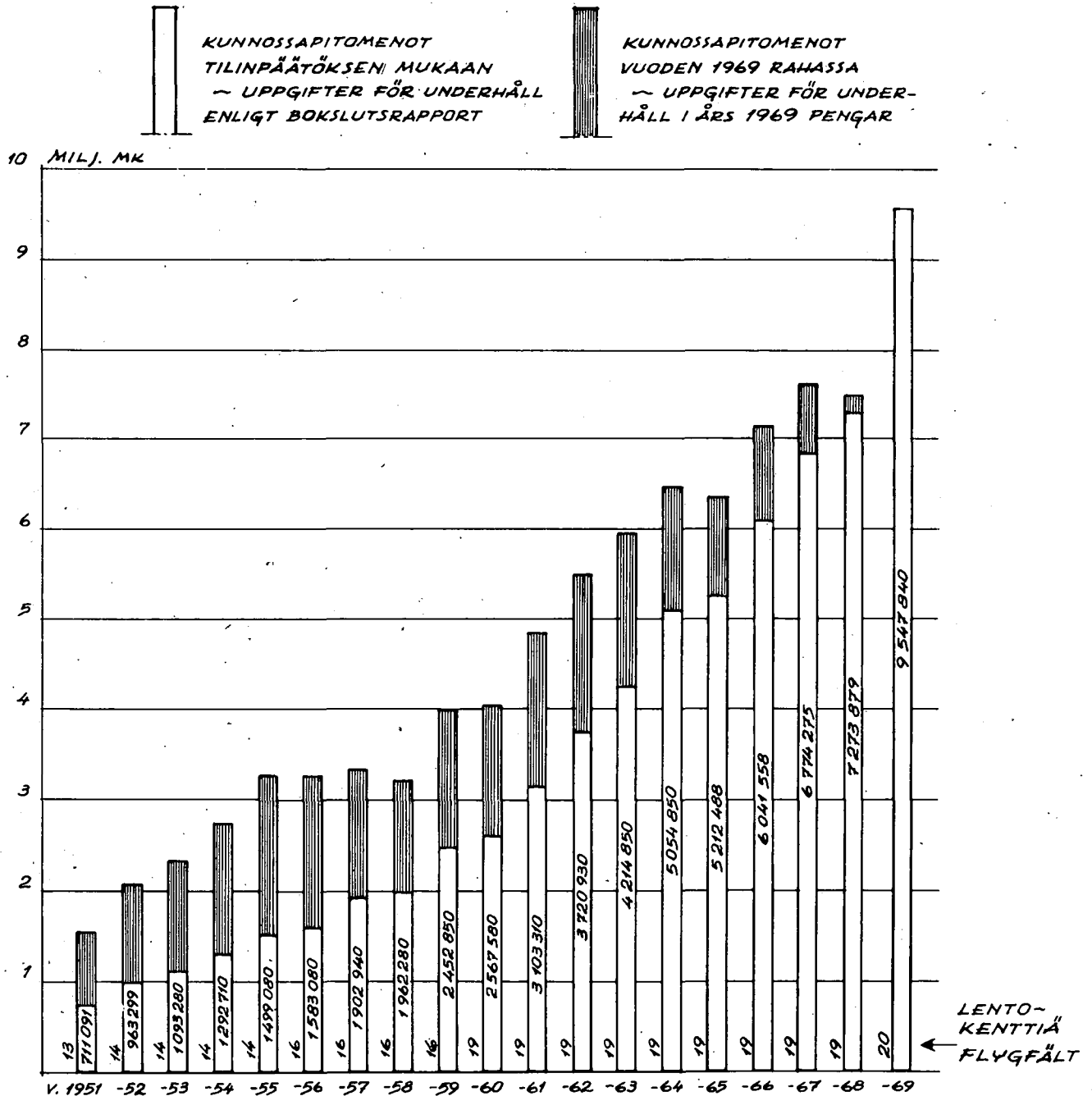
Liikennemerkkien, merkinanto- ja valaistuslaitteiden kunnossapito Underhåll av trafikmärken, signal- och belysningsanordningar	Lämmitys Värmning	Sähkövirta Elektrisk ström	Turvallisuuspalvelu, liikennehuolto ja kuljetukset Säkerhetstjänst, trafikservice och transporter	Työnjohto, sosiaali-, varasto- ja yleiskustannukset Arbetsledning, sociala-, lager- och allmänna kostnader	Yhteensä Summa
366 762	597 430	325 099	797 662	1 010 258	4 566 427
37 544	82 450	29 586	52 698	150 343	544 529
23 017	15 217	25 717	37 940	132 112	351 030
17 544	47 233	21 940	64 105	162 323	398 678
12 392	21 275	22 841	62 414	97 560	297 025
52 310	12 009	12 310	47 220	114 266	338 383
3 478	15 279	1 233	4 246	33 669	97 766
11 921	22 139	16 295	27 437	72 156	213 583
742	344	26	—	7 352	104 786
21 363	27 311	18 884	44 662	72 043	284 065
17 707	74 850	20 735	63 744	227 610	615 096
19 409	51 831	21 791	60 332	106 486	444 777
24 215	62 524	23 593	107 059	78 421	414 683
23 732	5 008	3 622	22 470	76 705	272 122
10 044	30 451	21 115	80 064	67 053	299 486
14 714	81 304	31 336	87 895	143 882	476 182
16 876	37 639	10 495	34 218	92 226	284 600
14 067	51 233	20 897	69 787	104 771	369 881
19 652	66 902	25 072	107 736	121 603	462 361
11 578	48 285	18 592	45 407	68 569	233 508
719 067	1 350 714	671 179	1 817 096	2 939 408	11 068 968
6.5	12.2	6.1	16.4	26.5	100.0
					449
					11 069 417
395 619	1 114 284	489 113	1 604 599	1 337 776	7 258 283
					15 596
					7 273 879
356 372	799 329	419 360	1 444 831	1 158 183	6 620 050
					9 086
					6 629 136
269 119	736 857	358 757	1 300 185	1 223 455	6 004 665
					36 863
					6 041 528
208 025	691 678	359 357	1 130 192	903 185	5 144 814
					67 674
					5 212 488

LENTOASEMIEN JA -REITTIIEN KUNNOSSAPITOMENOT


VUOSINA 1951-1969 ELINKUSTANNUSINDEKSIN 1969=217 MUKAAN.

UPPGIFTER FÖR UNDERHÅLL AV FVGSTATIONER OCH FLYGLINJER

ÅREN 1951-1969 ENLIGT LEVNADSKOSTNADS INDEX 1969=217.

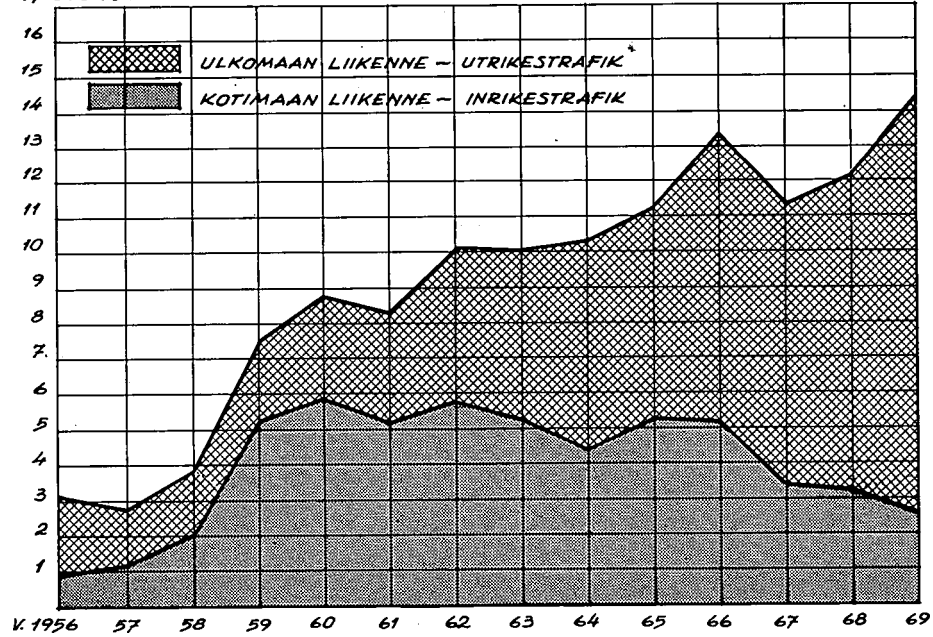


LENTOASEMIEN RAKENTAMISMENOT VUOSINA 1953-1969
 RAKENNUSKUSTANNUSINDEXIN (1951=100) MUKAAN
 FLYGSTATIONERNA S BYGGNADSKUSTANDEKSIN
 ENLIGT BYGGNADSKOSTNADINDEX (1951=100)



KOKONAISRAHTILIIKENNE HELSINGIN LENTOASEMALLA VUOSINA 1956-1969
 TOTALFRAKTTRAFIKEN PÅ HELSINGFORS FLYGSTATION UNDER ÅREN 1956-1969

RAHTIMÄÄRÄ - FRAKTMÄNGD
 17'000 TONNIA - TON



LENTOASEMIEN KIITOTEIDEN PITUUS, KANTAVUUS
 JA LENNONVARMISTUSLAITTEET VUONNA 1969.
 STARTBANORNAS LÄNGD, BÄRIGHET OCH ILS - ANORD-
 NINGAR PÅ FLYGFÄLTEN ÅR 1969.

LENTOASEMA FLYGSTATION	Räsk, höjden (ymp.) p/sinuhöjden (eläm.) p/sittuus Huvudstartbanans längd och bistartba- nans (med startban- an) längd 0-1000 m 1000-2000 m 2000-3000 m	Kittolien ban- konstruktions- mått LCN	Startbanans bärighet värde	Rakennus- vahvuus konstruktion fasadit	Suurtaho- set valgis. Tuslajit Balknings- ändringar av flyg- erfakt	ILS-mittari- kastulajit ILS- anord- ningar
HELSINKI	80	75	X	X	X	X
HELSINGFORS	45	75	X	X	X	X
MALMI	15	35				
MALM	15	35				
TURKU	60	80	X	X	X	X
ÅBO						
MAARIANHAMINA	48	75	X	X	X	X
MARIEHAMN						
PORI	47	65	X	X	X	X
BJÖRNEBORG	10	50				
TAMPERE	20	50				
TAMPERFORS						
KUOREVESI	35	40				
UTTI	20	10				
UTTI	20	10				
LAPPEENRANTA	40	55	X	X	X	X
VILMANSTRAND						
JOENSUU	35	30				
JOENSUU	20	30				
KUOPIO	65	90	X	X	X	X
KUOPIO	35	85				
JYVÄSKYLÄ	35	45	X	X	X	X
VAASA	17	35	X	X	X	X
VASA	12	30				
KAJHAVA	28	100				
KRUUNUKYLÄ	35	40				
KRONOBY						
OULU	54	55	X	X	X	X
ULEÄBORG	25	40				
KAJAANI	25	50				
KAJANA	10	55				
KEMI	20	50				
KEMI	15	55				
ROVANIEMI	40	60	X	X	X	X
ROVANIEMI	15	50				
IVALO	30	25				

- ▬ KESTOPÄÄLLYSTE - PERMANENTBELÄGGNING
- ▨ PUOLIKESTOPÄÄLLYSTE - HALVPERMANENTBELÄGGNING
- SORA - GRUS
- ▤ RAKENTEILLA - UNDER BYGGNAD

B. Valmistuneet lentokenttätöyt vuonna 1969 – Färdigställda flygfältsarbeten år 1969

1. Lentokenttien rakentaminen – Byggande av flygfält

Lentoasema ja kunta Flygstation och kommun	Tekniset tiedot – Tekniska uppgifter			Rakentamis- vuodet Byggnads- åren	Käytetyt määrä- rahat Använda anslag mk
	Alue Område	Laajuus Vidd m ² , ha	Päällysteen laatu Belägningens art		
1	2	3	4	5	6
Helsingin lentoasema – Helsingin mlk, Tuusula – Helsingfors flyg- station, Helsinge, Tusby					
Maa-alueiden korvaukset – Ersättningar av mark- områden		71.93			382 200
Uuden matkustaja-asemarakennuksen asema- tason rakentaminen – Byggande av upp- ställningsplatta framför den nya passage- rarstationsbyggnaden	Asematasoa – 79 525 Uppställ- ningsplatta		Sementtibetoni – Cementbetong 22 cm, 21 260m ² Asfalttibetoni – Asfaltbetong 9 312 m ² Kantavan kerroksen bitumisora – Bitu- mengrus av bär- lagret 48 953 m ² Tasausmassa – Ut- jämningsmassa Alfalttibetoni – Asfaltbetong 12–16 896.4 t Bitumisorakerros – Bitumengruslager 355.8 t	1966–1969	5 782 800
	Yhdystietä ja reunakaistoja – Taxibana och belägnings- ränder	6 760	Asfalttibetoni – Asfaltbetong 16/120, 1 165 m ² Kantavan kerroksen bitumisora – Bitu- mengrus av bär- lagret 30/150–190, 7 525 m ²		
Uuden matkustaja-asemarakennuksen piha, ajosillat ja paikoitusalue – Gärdspan, körbroar och parkeringsområde av den nya passagerarstationsbyggnaden	Piha-aluetta – Gärdspan	4 493	Asfalttibetoni – Asfaltbetong – 12–16/70–100 2 930m ² Kantavan kerroksen bitumisora – Bitu- mengrus av bär- lagret 25/150, 1 563 m ²	1967–1969	11 628 500
	Ajosiltoja ja paikoitus- aluetta – Körbroar och parke- ringsområde	75 664	Asfalttibetoni – Asfaltbetong 12–16/70–120 66 123 m ² Kantavan kerroksen bitumisora – Bitu- mengrus av bär- lagret 25–30/150–190 7 517 m ² Bitumiliuosimeytys – Asfaltlösningsindränk- ning 2 024 m ²		

1	2	3	4	5	6
			Tasausmassa – Utjänningsmassa Asfalttobetoni – Asfaltbetong 12–16, 496.1 t Bitumisorakerros – Bitumengruslager 57.3 t		
Auto- ja työkonesäilytysuojan piha-alueen päällystäminen – Beläggande av gårdsplan framför bil- och arbetsmaskinsgarage	Piha-alueetta – Gårdsplan	5 549	Kantavan kerroksen bitumisora – Bitumengrus av bärlagret 30/150, 5 549 m ² Tasausmassa – Utjänningsmassa Asfalttobetoni – Asfaltbetong 16 41.4 t Bitumisorakerros – Bitumengruslager 30, 46.9 t	1968–1969	30 000
D–C 8 lentokonesuojan yhdyntien suoja-alueen päällystäminen – Beläggande av skyddsområde vid förbindelsevägen av D–C 8 flyghangar	Suoja-alueetta – Skyddsområde	3 774	Asfalttobetoni – Asfaltbetong 16/100, 3 604 m ² Kantavan kerroksen bitumisora – Bitumengrus av bärlagret 30/190, 170 m ² Tasausmassa – Utjänningsmassa Asfalttobetoni – Asfaltbetong 16 4.0 t Bitumisorakerros – Bitumengruslager 30, 20.9 t	1969	15 200
Lentokonesuoja 2 (H-siiven jatke): piha-alueen päällystäminen – Flyghangar 2 (förlängning av H-flygel): Beläggande av gårdsplan	Piha-alueetta – Gårdsplan	5 033	Asfalttobetoni – Asfaltbetong 16/70 45 m ² Kantavan kerroksen bitumisora – Bitumengrus av bärlagret 30/150, 4 988 m ²	1969	17 000
Palo-asema- ja huoltorakennuksen piha-alueen päällystäminen – Beläggande av gårdsplan framför brandstations- och servicebyggnad	Piha-alueetta – Gårdsplan	27 697	Asfalttobetoni – Asfaltbetong 16/70–100 903 m ² Kantavan kerroksen bitumisora – Bitumengrus av bärlagret 30/150, 26 794 m ² Tasausmassa – Utjänningsmassa Asfalttobetoni – Asfaltbetong 8–16 48.8 t Bitumisorakerros – Bitumengruslager 82.8 t	1968–1969	127 400

1	2	3	4	5	6
Pääkiitotien koillispään päätien päällysteen korjaus – Reparation av beläggning vid skyddsområdet av huvudrullbanans nordöstra ända	Päätetietä – Skyddsområde 74.6x60 m	4 476	Kaksinkertainen bitumiemulsioliete – Dubbelt asfalt-emulsionsslam 2 482 m ² Yksinkertainen bitumiemulsioliete – Enkelt asfalt-emulsionsslam 1 944 m ²	1969	16 900
Lentoaseman tulotie – Flygstationens infartsväg 4.01 km	Tietä – Väg Tieliittymiä – Väganslutningar	27 302 19 657	Asfalttibetoni – Asfaltbetong 12–16/70–120 4 290 m ² Kantavan kerroksen bitumisora – Bitumengrus av bärlagret 30/150, 42 669 m ²	1969	4 094 300
Työsiirtolan tie – Arbetskoloniväg	Tietä – Väg 1.7 km	14 426	Kantavan kerroksen bitumisora – Bitumengrus av bärlagret 30/150, 14 426 m ² Tasausmassa – Utjämningsmassa Asfalttibetoni – Asfaltbetong 16 7.0 t Bitumisora – Bitumengrus 120.0 t	1969	181 100
Uuden matkustaja-asemarakennuksen yleisöaitaukset – Publikinhägnader av den passagerarstationsbyggnaden	Panssari-verkkoaitaa portteineen – Pansarnät-hägnad jämte portar 350 m			1969	50 400
Malmin lentoasema, Helsinki – Malms flygstation, Helsingfors Päällystystyöt – Beläggningsarbeten	Asemaraken- nuksen piha- aluetta – Sta- tionsbyggnadens gårdsplan E–W kiitotien itäpään yhdys- tietä – Taxi- bana av E–W banans östra ända Kiitotien paik- kausta – Re- paration av rullbana	6 678 3 647 9 807	Sora-asfalttibetoni – 1968–1969 Grusasfaltbetong 18–110, 6 678 m ² Bitumiemulsiomey- tysseppelys ja bitu- miemulsioliete – Asfalt-emulsiions- indränkingsmaka- dam och asfalt- emulsionsslam 3 647 m ² Alfalttibetoni – Asfaltbetong 12 865 t		128 700
Asemarakennuksen pihan istutukset – Plantering av stationsbyggnadens gårdsplan	Piha-aluetta – Gårdsplan	2 000		1969	9 400
Turun lentoasema, Turku – Åbo flygstation, Åbo Maa-alueiden korvaukset – Ersättningar av markområden		58.70			248 000

1	2	3	4	5	6
Maarianhaminan lentoasema, Jomala — Mariehamns flygstation, Jomala					
Lentokentän liikennealueiden epätasaisuuksien korjaaminen — Reparation av ojämnheten på flygfältets trafikområde	Kiitotietä — Rullbana	24 369	Asfalttibetoni — Asfaltbetong 18/100, 8 145 m ² Bitumiemulsioliete — Asfaltemulsiossilam 1.2 kg/m ² , 16 224 m ²	1969	99 600
Porin lentoasema, Pori — Björneborgs flygstation, Björneborg					
Matkustaja-asemarakennuksen tulotien, pihan, paikoitusalueen ja yleisöaitauksen rakentaminen — Byggande av infartsvägen, gårdsplanen, parkeringsområdet och publikinhägnaden vid passagerarstationsbyggnad	Tie- ja paikoitusalueita — Väg- och parkeringsområdet Asematasoa — Uppställningsplatta Panssariverkkoaitaa portteineen — Pansarnät-hägnad jämte portar 165 m	18 988 3 048	Asfalttibetoni — Asfaltbetong 12—18/100—120 18 988 m ² Kantavan kerroksen bitumisora — Bitumengrus av bärlagret 25/150, 3 048 m ²	1968—1969	740 000
Tampereen lentoasema, Tampere — Tammerfors flygstation, Tammerfors					
Asematason laajentaminen, laajennetun osan päällystäminen ja kiitotien päällysteen korjaaminen — Utvidgning av uppställningsplatta, beläggning av utvidgningen och reparation av rullbanans beläggning	Asematasoa ja yhdystietä — Uppställningsplatta och taxibana Kiitotietä — Rullbana	18 260 9 450	Sora-asfalttibetoni — Grusasfaltbetong 15/100, 5 662 m ² Bitumiemulsioliete — Asfaltemulsiossilam 12 598 m ² Bitumiemulsioliete — Asfaltemulsiossilam 9 450 m ²	1968—1969	53 000
Kuoreveden lentoasema, Kuorevesi — Kuorevesi flygstation, Kuorevesi					
Sadevesiviemärin rakentaminen — Byggande av regnvattenavlopp	Viemäriä — Avlopp 360 m	.	.	1969	33 000
Lämpösuoja- ja autosuojarakennuksen liittäminen Valmetin viemäriverkostoon — Förening av värme- och bilgaragebyggnad till Valmets avloppsnet	Viemäriä — Avlopp 80 m	.	.	1969	7 000
Kuopion lentoasema, Siilinjärvi — Kuopio flygstation, Siilinjärvi					
Väliyhdytien peruskorjaus ja paikoitusalueen laajentaminen — Grundreparation av mellantaxibana och utvidgning av parkeringsområde	Yhdystietä — Taxibana	4 969	Asfalttibetoni — Asfaltbetong 18/100—125 4 527 m ² Kantavan kerroksen bitumisora — Bitumengrus av bärlagret 25/150, 442 m ²	1969	260 000

1	2	3	4	5	6
	Paikoitus- aluetta — Parkerings- område	528	Asfalttietoni — Asfaltbetong 18/100—125 528 m ²		
Huolto- ja pelastusteiden päällystäminen — Beläggning av service- och räddningsvägar	Tietä — Väg 4.0 km	18 960	Bitumiliuossora — Bitumenlösnings- grus 100	1969	47 400
Jyväskylä lentoasema, Jyväskylä mlk, Laukaa — Jyväskylä flygstation, Jyväskylä lk, Laukaa					
Kiitotien reunakaistojen ja asematason vanhan osan korjaaminen — Reparation av rullbanans belägningsränder och uppställningsplattans gamla del	Asematasoa — Uppställningsplatta Reunakaistaa — Belägningsrand	8 125 20 275	} Bitumiemulsioliete — Asfalemulsiions- slam 10,8 kg/m ² 28 400 m ²	1969	21 900
Asemarakennuksen yleisöaitauksen rakentaminen — Byggnad av stationsbyggnadens publikinhägnad	Panssariverkkoaitaa — Pansarnät-hägnad 180 m	.		1969	20 000
Vaasan lentoasema, Mustasaari — Vasa flygstation, Korsholm					
Pelastustien puusillan rakentaminen — Byggnad av räddningsvägens träbro	Sillan pituus — Bronslängd 6x6 = 36 m	.	.	1969	53 800
Kauhavan lentoasema, Kauhava — Kauhava flygstation, Kauhava					
Siviiliasematason yhdystien päällystäminen — Beläggning av civiluppställningsplattans taxibana	Yhdystietä — Taxibana	3 220	Öljysora — Oljegrus 100	1969	5 000
Lentoaseman piha-alueen ja vesi- ja viemärijohtojen rakentaminen — Byggnad av flygfältets gårdsplan och vatten- och avloppsledningar	Piha-aluetta — Gårdsplan Viemäriä — Avloppsledning 300 m Vesijohtoa — Vattenledning 1400 m	3 500	..	1969	195 700
Oulun lentoasema, Oulunsalo — Uleåborgs flygstation, Oulunsalo					
Maa-alueiden korvaukset — Ersättningar av markområden	.	1.45	.	.	5 700
Kemin lentoasema, Kemin kaupunki ja mlk — Kemi flygstation, Kemi stad och lk					
Lentoaseman päävesijohdon uusiminen — Förnyelse av flygstations huvudvattenledning	Vesijohtoa — Vattenledning 620 m	.	.	1969	109 600
Lentokenttäalueen siivous- ja raivaustyö — Städnings- och röjningsarbete av flygfältsområdet	Lentokenttä- aluetta — Flygfälts- område	250.00	.	1968—1969	464 700

1	2	3	4	5	6
Rovaniemen lentoasema, Rovaniemen mlk – Rovaniemi flygstation, Rovaniemi k					
Lentokenttäalueen poroaidan rakentaminen – Byggande av rengärde på flygfältsområdet	Poroverkkoaitaa – Rennätgärde 7.35 km Puuaitaa – Trägärde 1.46 km			1969	100 000
Sodankylän lentokenttä, Sodankylä – Sodankylä flygfält, Sodankylä					
Maa-alueiden korvaukset – Ersättningar av markområden		0.75			3 600

2. Lentokenttien talonrakennustyöt – Husbyggnadsarbeten på flygfälten

Lentöasema ja kunta Flygstation och kommun Työn laatu Arbetets art	Tekniset tiedot Tekniska uppgifter	Rakentamis- vuodet Byggnads- åren	Käytetyt määrärahat Använda anslag mk
Helsingin lentöasema, Helsingin mlk, Tuusula – Helsingfors flygstation, Helsinge, Tusby			
Lentöaseman matkustaja-asemarakennuksen I-rakennusvaihe – I-byggnadsskede av flygstations passagerarstationsbyggnad	Rakennuksen tilavuus – Byggnadens kubik 129 800 m ³ , kerrosala – våningsareal 27 300 m ²	1967–1969	38 732 900
Lentokonesuoja 2:n II-rakennusvaihe – II-byggnadsskede av flygplangarage 2	Rakennuksen tilavuus – Byggnadens kubik 20 100 m ³ , kerrosala – våningsareal 4 055 m ²	1968–1969	2 695 800
Porin lentöasema, Pori – Björneborgs flygstation, Björneborg			
Asema- ja lennonvarmistusrakennuksen rakentaminen – Byggande av stations- och flygsäkringsbyggnaden	Rakennuksen tilavuus – Byggnadens kubik 10 400 m ³ , kerrosala – våningsareal 2 960 m ²	1968–1969	2 970 000
Kuopion lentöasema, Siilinjärvi – Kuopio flygstation, Siilinjärvi			
Lämpökeskuksen laajennus – Utvidgande av värmecentralen	Kattiloita 2 kpl – Pannor 2 st 1000 ja – och 800 Mcal/h Varastoöljysäiliö – Lageroljebehållare 100 m ³ Päiväöljysäiliö – Dagoljebehållare 15 m ³	1969	285 000
Kauhavan lentöasema, Kauhava – Kauhava flygstation, Kauhava			
Lämpökeskus- ja huoltorakennuksen rakentaminen – Byggande av värmecentral- och servicebyggnaden	Rakennuksen tilavuus – Byggnadens kubik 4 900 m ³ , kerrosala – våningsareal 980 m ²	1967–1969	1 055 750
Kemin lentöasema, Kemin kaupunki ja mlk – Kemi flygstation, Kemi stad och lk			
Varasto- ja autosuojarakennuksen rakentaminen – Byggande av förråds- och bilgaragebyggnaden	Rakennuksen tilavuus – Byggnadens kubik 420 m ³ , kerrosala – våningsareal 190 m ²	1969	29 400
Rovaniemen lentöasema, Rovaniemen mlk – Rovaniemi flygstation, Rovaniemi lk			
Kahden varasto- ja autosuojarakennuksen rakentaminen – Byggande av två förråds- och bilgaragebyggnader	Rakennusten tilavuus – Byggnadernas kubik 840 m ³ , kerrosalor – våningsarealer 380 m ²	1969	60 000

3. Lentokenttien laitteet ja laitokset – Anläggningar och anordningar på flygfälten

Lentoasema ja kunta Flygstation och kommun	Tekniset tiedot – Tekniska uppgifter		Rakentamisvuodet Byggnads- åren	Käytetyt määrärahat Använda anslag
	Valaistus- linjan pi- tuus Belysnings- linjens längd m	Valot – Ljus		
Helsingin lentoasema, Helsingin mlk – Helsingfors flygstation, Helsinge				
Uuden matkustaja-asemarakennuksen asematason varustaminen sähkölaitteilla – Utrustande av den nya passagerarstationens uppställningsplatta med belysningsanordningar		Sähkökaivoja 16 kpl – Elbrunnar 16 st	1968–1969	179 100
Uuden matkustaja-asemarakennuksen ajosiltajen varustaminen valaistuslaitteilla – Utrustande av den nya passagerarstationens körbroar med belysningsanordningar		Valaisimia 761 kpl – Belysningsanordningar 761 st	1968–1969	150 000
Kauhavan lentoasema, Kauhava – Kauhava flygstation, Kauhava				
Sähkökaapelin hankinta ja asennus – Anskaffning och montering av den elektriska kabeln	1700		1968–1969	55 800

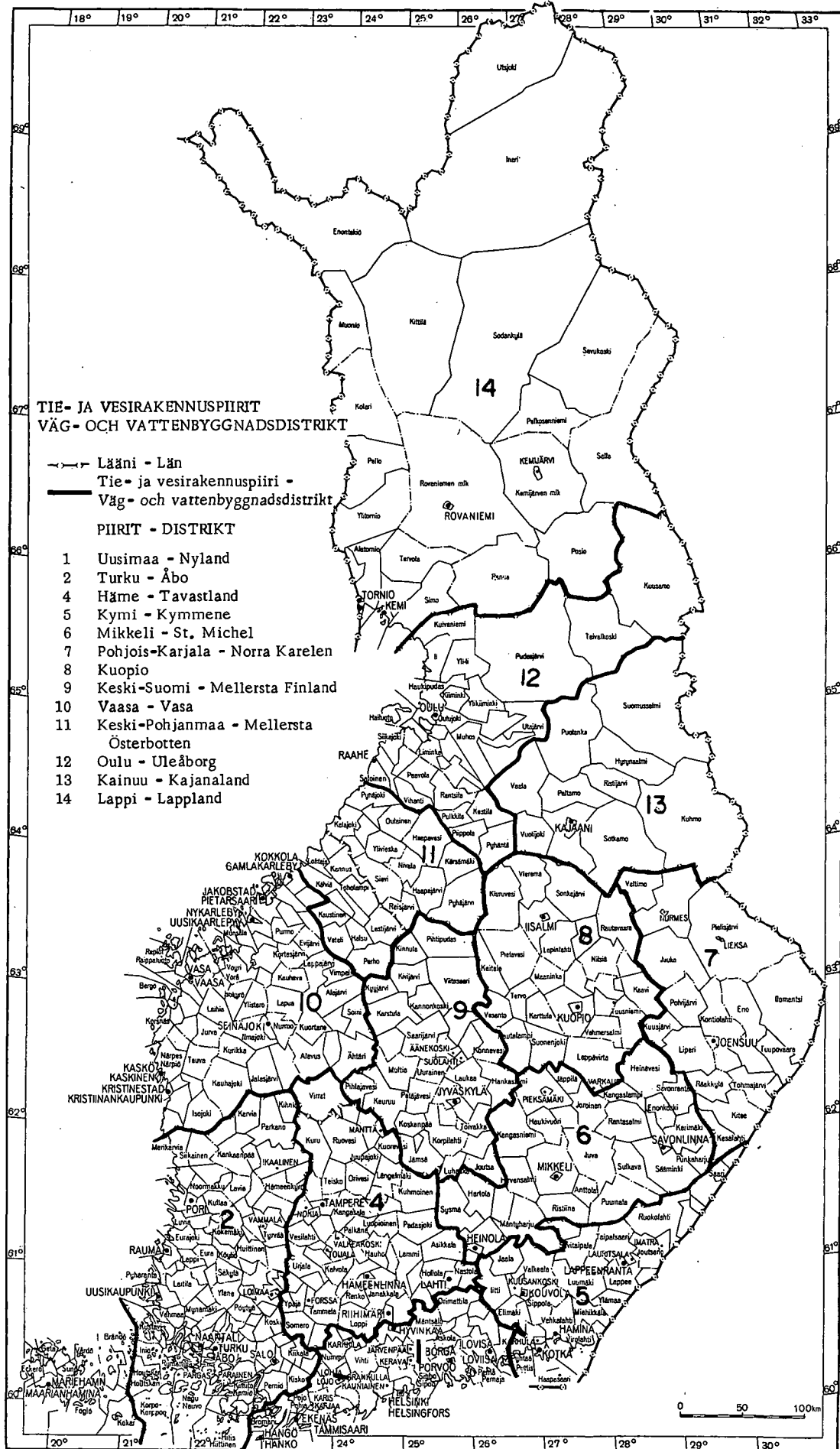
KUUDES OSASTO -- SJÄTTE AVDELNINGEN

Valmistuneet talonrakennustyöt vuonna 1969 - Färdigställda husbyggnadsarbeten år 1969

Rakennustyö Byggnadsarbete	Kunta Kommun	Kivi - Sten-	Puu - Trä-	Rakenta- misvuodet Byggnads- åren	Työhön käyte- tyt määrä- rahat För arbetet använda anslag mk
		rakennuksen tila- vuus - byggnadens kubik m ³			
1	2	3	4	5	6
Uudenmaan piiri - Nylands distrikt					
Loviisan tiemestaripiirin tukikohta - Stödjepunkt av Lovisa vägmästdistrikt	Loviisa - Lovisa			1968-1969	625 000
Autosuojarakennus - Bilgaragebyggnad		2530	-		
Huolto- ja toimistorakennus - Service- och byråbyggnad		700	-		
Varasto-konesuojarakennus - Förråds-maskinskulbyggnad		-	1 890		
Konesuojarakennuksia - Maskinskulbyggnader	.	.	.	1969	60 000
Huonerakennusten korjaus- ja pienehköt muutostyöt - Husbyggnadernas reparations- och mindre omändringsarbeten	.	.	.	1969	62 200
Turun piiri - Åbo distrikt					
Konesuojarakennuksia - Maskinskulbyggnader	.	.	.	1969	44 000
Huonerakennusten korjaus- ja pienehköt muutostyöt - Husbyggnadernas reparations- och mindre omändringsarbeten	.	.	.	1969	73 077
Hämeen piiri - Tavastlands distrikt					
Someron tiemestaripiirin tukikohdan saneeraus - Sanering av Somero vägmästdistriktets stödjepunkt	Somero	600	1 460	1969	120 000
Tampereen tiemestaripiirin Ylöjärven sivutukikohta - Ylöjärvi bistödjepunkt av Tammerfors vägmästdistrikt	Ylöjärvi			1969	19 000
Konesuojarakennus - Maskinskulbyggnad		-	1 020		
Huonerakennusten korjaus- ja pienehköt muutostyöt - Husbyggnadernas reparations- och mindre omändringsarbeten	.	.	.	1969	62 050
Kymen piiri - Kymmene distrikt					
Huonerakennusten korjaus- ja pienehköt muutostyöt - Husbyggnadernas reparations- och mindre omändringsarbeten	.	.	.	1969	55 000
Mikkelin piiri - St. Michels distrikt					
Kangasniemen tiemestaripiirin tukikohdan tiemestarin asuinrakennuksen palovaurioiden korjaaminen - Brandskadornas reparation av vägmästarens bostadsbyggnad på Kangasniemi vägmästdistriktets stödjepunkt	Kangasniemi	.	.	1969	19 000

1	2	3	4	5	6
Sulkavan tiemestariipiirin Puumalan sivutukikohta – Puumala Puumala bistödjepunkt av Sulkava vägmästar- distrikt Konesuojarakennus – Maskinskjulbyggnad			– 1 020	1969	19 000
Huonerakennusten korjaus- ja pienehköt muutos- työt – Husbyggnadernas reparations- och mindre omändringsarbeten				1969	35 000
Pohjois-Karjalan piiri – Norra Karelen distrikt					
Uimaharjun tiemestariipiirin tukikohta – Stödje- punkt av Uimaharju vägmästar- distrikt Konesuojarakennus – Maskinskjulbyggnad	Uimaharju		– 1 020	1969	18 000
Huonerakennusten korjaus- ja pienehköt muutos- työt – Husbyggnadernas reparations- och mindre omändringsarbeten				1969	47 928
Kuopion piiri – Kuopio distrikt					
Nilsian tiemestariipiirin tukikohta – Stödjepunkt av Nilsia vägmästar- distrikt Autosuojarakennus – Bilgaragebyggnad	Nilsia		2 160 –	1967–1969	642 000
Huolto- ja toimistorakennus – Service- och byråbyggnad			700 –		
Tiemestarin asuinrakennus – Vägmästarens bostadsbyggnad			– 445		
Varasto-konesuojarakennus – Förråds- maskinskjulbyggnad			– 1 890		
Tuusniemen tiemestariipiirin tukikohta – Stödje- punkt av Tuusniemi vägmästar- distrikt Autotallirakennus – Bilgaragebyggnad	Tuusniemi		– 415	1967–1969	630 000
Varastorakennus – Förrådsbyggnad			– 620		
Autosuojarakennus – Bilgaragebyggnad			2 160 –		
Huolto- ja toimistorakennus – Service- och byråbyggnad			700 –		
Tiemestarin asuinrakennus – Vägmästarens bostadsbyggnad			– 445		
Varasto-konesuojarakennus – Förråds- maskinskjulbyggnad			– 1 890		
Huonerakennusten korjaus- ja pienehköt muutos- työt – Husbyggnadernas reparations- och mindre omändringsarbeten				1969	42 200
Keski-Suomen piiri – Mellersta Finlands distrikt					
Piirikorjaamon asuntoalueen viemäröinti – Avloppsledning av distriktsreparations- verkstadens bostadsområde	Laukaa			1969	2 500
Hankasalmen tiemestariipiirin tukikohdan sanee- raus – Sanering av Hankasalmi vägmästar- distriktets stödjepunkt	Hankasalmi	430	1 890	1969	90 000
Huonerakennusten korjaus- ja pienehköt muutos- työt – Husbyggnadernas reparations- och mindre omändringsarbeten				1969	72 817
Vaasan piiri – Vasa distrikt					
Kauhavan tiemestariipiirin tukikohta – Stödje- punkt av Kauhava vägmästar- distrikt	Kauhava			1967–1969	822 089

1	2	3	4	5	6
Autosuojarakennus – Bilgaragebyggnad		2 530	–		
Huolto- ja toimistorakennus – Service- och byråbyggnad		700	–		
Tiemestarin asuinrakennus – Vägmästarens bostadsbyggnad		–	445		
Varasto-konesuojarakennus – Förråds-maskinsjulbyggnad		–	1 890		
Laihian tiemestariipiirin tukikohta – Stödjepunkt av Laihia vägmästar-distrikt	Jurva			1969	21 000
Konesuojarakennus – Maskinsjulbyggnad		–	1 020		
Huonerakennusten korjaus- ja pienehköt muutostyöt – Husbyggnadernas reparations- och mindre omändringsarbeten				1969	59 300
Keski-Pohjanmaan piiri – Mellersta Österbottens distrikt					
Toholammin tiemestariipiirin Kaustisten sivutukikohta – Kaustby bistödjepunkt av Toholampi vägmästar-distrikt	Kaustinen – Kaustby			1969	21 000
Konesuojarakennus – Maskinsjulbyggnad		–	1 020		
Huonerakennusten korjaus- ja pienehköt muutostyöt – Husbyggnadernas reparations- och mindre omändringsarbeten				1969	35 700
Oulun piiri – Uleåborgs distrikt					
Huonerakennusten korjaus- ja pienehköt muutostyöt – Husbyggnadernas reparations- och mindre omändringsarbeten				1969	68 200
Kainuun piiri – Kajanalands distrikt					
Huonerakennusten korjaus- ja pienehköt muutostyöt – Husbyggnadernas reparations- och mindre omändringsarbeten				1969	47 750
Lapin piiri – Lapplands distrikt					
Sodankylän tiemestariipiirin tukikohta – Stödjepunkt av Sodankylä vägmästar-distrikt	Sodankylä			1969	18 000
Autosuojarakennus – Bilgaragebyggnad		2 530	–		
Huolto- ja toimistorakennus – Service- och byråbyggnad		700	–		
Tiemestarin asuinrakennus – Vägmästarens bostadsbyggnad		–	445		
Miehistön asuinrakennus – Bostadsbyggnad för manskap		–	460		
Varasto-konesuojarakennus – Förråds-maskinsjulbyggnad		–	2 320		
Kemin tiemestariipiirin Koivun sivutukikohta – Koivu bistödjepunkt av Kemi vägmästar-distrikt	Tervola			1969	18 000
Konesuojarakennus – Maskinsjulbyggnad		–	1 020		
Huonerakennusten korjaus- ja pienehköt muutostyöt – Husbyggnadernas reparations- och mindre omändringsarbeten				1969	106 340



LIITTEET — BILAGOR

1. Tie- ja vesirakennushallituksen ja piirihallinnon insinöörikunta 1. 10. 1969
Ingenjörer inom väg- och vattenbyggnadsstyrelsen och distriktsförvaltningen den 1. 10. 1969

Piiri Distrikt	Diplomi-insinööri Diplomingenjörer		Yhteensä Summa		Insinööri Ingenjörer		Yhteensä Summa		Kaikkiaan Sammanlagt
	Virkasuhteessa olevat I anställnings- förhållande	Työopimus- suhteessa olevat I arbetsavtals- förhållande	Virkasuhteessa olevat I anställnings- förhållande	Yhteensä Summa	Virkasuhteessa olevat I anställnings- förhållande	Työopimus- suhteessa olevat I arbetsavtals- förhållande	Yhteensä Summa		
Tvh — Vvs	129	46	175	175	48	26	74	249	
Uusimaa — Nyland	11	3	14	14	9	15	24	38	
Turku — Åbo	14	1	15	15	13	6	19	34	
Häme — Tavastland	9	1	10	10	15	4	19	29	
Kymi — Kymene	7	1	8	8	7	9	16	24	
Mikkeli — St. Michel	8	—	8	8	8	7	15	23	
Pohjois-Karjala — Norra Karelen	7	—	7	7	9	4	13	20	
Kuopio	8	1	9	9	12	4	16	25	
Keski-Suomi — Mellersta Finland	8	—	8	8	11	10	21	29	
Vaasa — Vasa	10	1	11	11	9	10	19	30	
Keski-Pohjanmaa — Mellersta Österbotten	7	—	7	7	9	6	15	22	
Oulu — Uleåborg	11	—	11	11	17	5	22	33	
Kainuu — Kajanaland	4	—	4	4	12	2	14	18	
Lappi — Lappland	7	—	7	7	13	1	14	21	
Helsingin lentoasema — Helsingfors flyg- station	1	—	1	1	—	2	2	3	
Saimaan kanava — Saima kanal	3	—	3	3	3	—	3	6	
Yhteensä — Summa	244	54	298	298	195	111	306	604	
Vuonna — År	248	51	299	299	191	113	304	603	
1967	272	272	296	568	
1964	239	239	183	422	
1960	153	153	82	235	
1955	115	115	26	141	

2. Tvl:n virkamies-, toimistohenkilö- ja työnjohtajakunta sekä työntekijät vuosina 1958—1969
Vv:s tjänstemän, byråpersonal och arbetsledare samt arbetare åren 1958—1969

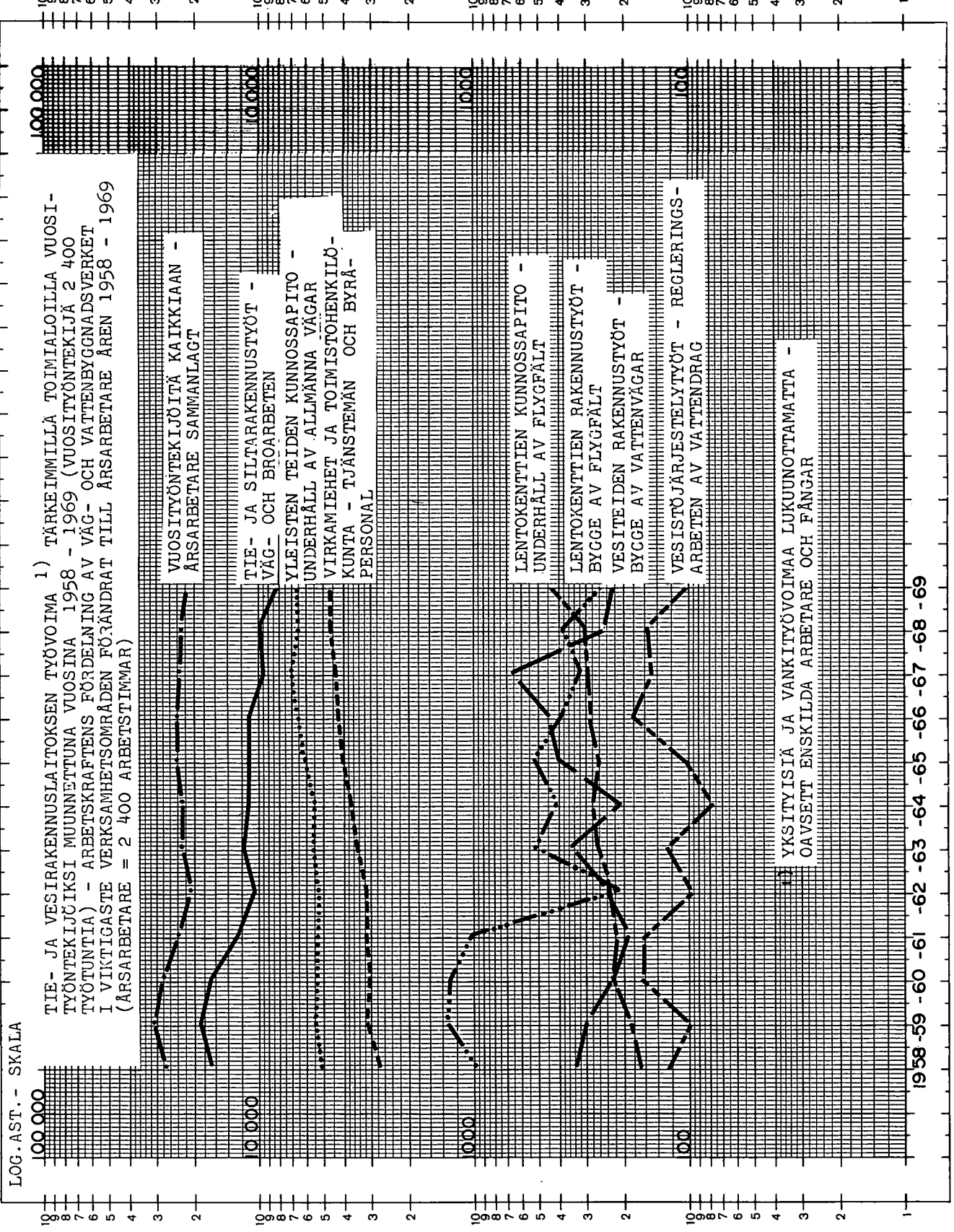
Vuosi År	Virkamiehet ja virkasuhteessa oleva toimistohenkilökunta — Tjänstemän och byråpersonal i tjänsteförhållande		Työnjohtajat ja varastonhoitajat vuoden lopussa 2) — Arbetsreissa oleva työmäärähoilla		Työmaakonttorien toimimispalkkion määrärahoilla	Em. ryhmät sekä tvl:n työntekijät vuosittain muunnettuna ³⁾	Yksityiset vuoden lopussa Privata i årets slut	Vangit ja ehdonalaiset vuoden lopussa — Fångar och villkorligt frigivna i årets slut	Työvoima kaikkiaan vuosittain työntekijöiksi muunnettuna Arbetskraft sammanlagt förändrat till årsarbetare (vuosityöntekijä 2 400 työntuntia — årsarbetare 2 400 arbetstimmar)
	Tv:ssä 1) I vvs	Piirihallinnossa 1) I distriktsförvaltningen	Työnjohtajat ja varastonhoitajat vuoden lopussa 2) — Arbetsreissa oleva työmäärähoilla	Työmaakonttorien toimimispalkkion määrärahoilla					
1969	829	3 709	370	1 587	1 037	21 918	4 950	473	27 300
1968	842	4 440	649	1 598	1 191	23 740	5 527	727	30 000
1967	792	4 271	710	1 613	1 197	23 997	6 375	965	31 300
1966	729	3 661	756	1 463	1 069	25 127	8 422	1 007	34 600
1965	670	3 512	802	1 387	1 068	24 355	7 506	757	32 600
1964	574	3 265	737	1 330	1 020	23 210	6 609	950	30 800
1963	523	3 072	863	23 521	6 015	1 062	30 600
1962	416	2 862	748	20 837	4 330	682	25 800
1961	413	2 851	723	23 932	4 423	700 ⁽⁴⁾	29 100
1960	320	2 756	747	28 511	4 892	700 ⁽⁴⁾	34 100
1959	303	2 885	792	30 833	5 139	700 ⁽⁴⁾	36 700
1958	286	2 512	648	27 569	4 332	700 ⁽⁴⁾	32 600

1) Vuosityöntekijälukuja — Årsarbetareantal

2) Ennen vuotta 1964 työnjohtajat on luettu ammattimiehiin — Arbetsledarna hörde till yrkesmän före år 1964

3) Ei sisällä vankeja, ehdonalaisia (682—1062) eikä yksityisiä — Ingår icke fängarna, villkorligt frigivna (682—1062) och privata

4) Arvioitu luku — Estimerat antal



LOG.AST. - SKALA

1) TIE- JA VESIRAKENNUSLAITOKSEN TYÖVOIMA
 TÄRKEIMMILLÄ TOIMIALOILLA VUOSI-
 TYÖNTEKIJÄIKSI MUUNNETTUNA VUOSINA 1958 - 1969 (VUOSITYÖNTEKIJÄ 2 400
 TYÖTUNTIA) - ARBETSKRAFTENS FÖRDELNING AV VÄG- OCH VATTENBYGGNADSVÄRKET
 I VIKTIGASTE VERKSAMHETSOMRÅDEN FÖRÄNDRAT TILL ÅRSARBETARE ÅREN 1958 - 1969
 (ÅRSARBETARE = 2 400 ARBETSTIMMAR)

VUOSITYÖNTEKIJÖITÄ KAIKKIAAN -
 ÅRSARBETARE SAMMANLAGT

TIE- JA SILTARAKENNUSTYÖT -
 VÄG- OCH BRÖARBETEN

YLEISTEN TEIDEN KUNNOSSAPITO -
 UNDERHÅLL AV ALLMÄNNA VÄGAR
 VIRKAMIEHET JA TOIMISTOHENKILÖ-
 KUNTA - TJÄNSTEMÄN OCH BYRÄ-
 PERSONAL

LENTOKENTTIEN KUNNOSSAPITO -
 UNDERHÅLL AV FLYGFÄLT

LENTOKENTTIEN RAKENNUSTYÖT -
 BYGGE AV FLYGFÄLT

VESITEIDEN RAKENNUSTYÖT -
 BYGGE AV VATTENVÄGAR

VESISTÖJÄRJESTELYÖT - REGLERINGS-
 ARBETEN AV VATTENDRAG

YKSITYISIÄ JA VANKITYÖVOIMAA LUKUUNOTTAMATTA -
 OAVSETT ENSKILDA ARBETARE OCH FÄNCAR

1958-59 -60 -61 -62 -63 -64 -65 -66 -67 -68 -69

3. Tie- ja vesirakennuslaitoksen vuosityöntekijät vuonna 1969
Årsarbetare i väg- och vattenbyggnadsverket år 1969

Työvoima Arbetskraft	Uusimaa Nyland	Turku Åbo	Häme Tavastland	Kymi Kymmene	Mikkeli St. Michel	Pohjois-Karjala Norra Karelen	Kuopio	Keski-Suomi Mellersta Finland
Työmailla olevat - I arbetsplatser								
Työntekijät - Arbetare								
Yleisten teiden kunnossapito - Underhåll av allmänna vägar	707.7	911.3	605.5	406.7	404.3	374.3	420.0	313.7
Lentokenttien kunnossapito - Underhåll av flygfält	25.4	29.2	21.2	10.7	-	12.3	15.8	22.8
Kanavien ja vesirakennusten kunnossapito - Underhåll av kanaler och vattenbyggnader	0.9	3.4	3.4	1.6	32.6	1.4	4.0	-
Tierakennustyöt - Vägbyggnads- arbeten	608.8	650.2	719.5	363.8	442.7	472.4	420.1	575.0
Silta- ja lauttatyöt - Bro- och färjarbeten	14.0	37.4	55.2	17.0	93.2	51.4	74.9	61.9
Lentokenttien rakennustyöt - Flygfältsbyggnadsarbeten . . .	-	11.9	-	-	-	-	9.2	-
Kanava- ja vesirakennustyöt - Kanal- och vattenbyggnadsarbeten	13.2	8.7	-	4.1	1.2	31.2	54.6	1.2
Vesistöjärjestelytyöt - Vatten- dragsorganisationsarbeten . . .	-	-	4.6	1.9	-	-	-	-
Talonrakennustyöt - Husbygg- nadsarbeten	1.0	1.0	-	-	9.3	-	2.7	-
Korjaamot - Reparationsverk- städer	76.8	65.6	32.3	41.4	48.9	33.0	15.1	66.9
Varastot - Lager	1.7	13.2	5.2	6.1	18.6	10.7	2.2	5.4
Työnjohtajat ja varastonhoitajat Arbetsledare och lagerförmän	224.6	152.3	220.7	90.9	34.0	104.5	122.0	187.9
Toimistohenkilökunta - Byrå- personal	133.0	162.3	101.3	49.2	43.0	69.9	40.0	77.9
Tekninen henkilökunta - Tek- nisk personal	158.0	241.0	163.2	88.0	116.0	101.7	92.8	122.0
Yhteensä - Summa	1 965.1	2 287.5	1 932.1	1 081.4	1 243.8	1 262.8	1 273.4	1 434.7
Piirikonttorit ja tvh Distriktskontorer och vvs								
Diplomi-insinöörit - Diplom- ingenjörer	12.2	14.1	9.2	7.8	8.0	6.7	8.5	7.0
Muut akateemisen tutkinnon suorittaneet - Andra exami- nerade	2.1	5.3	2.7	1.0	3.0	2.0	3.0	2.0
Insinöörit - Ingenjörer	21.0	16.2	18.1	15.9	15.0	13.0	14.5	22.6
Rakennusmestarit - Byggmästare	20.8	52.0	15.0	20.5	9.0	18.8	26.5	16.0
Teekkarit - Teknologer	10.3	-	0.9	2.4	-	-	0.4	0.7
Ylioppilaat - Studenter	7.3	27.6	11.8	8.0	1.0	3.0	0.2	1.6
Merkonomit - Merkonomer . . .	14.5	31.3	8.1	9.4	12.0	13.2	22.0	20.2
Muut - Andra	82.8	64.2	114.0	55.5	67.0	59.9	107.4	78.5
Yhteensä - Summa	171.0	210.7	179.8	120.5	115.0	116.6	182.5	148.6
Kaikkiaan - Sammanlagt	2 136.1	2 498.2	2 111.9	1 201.9	1 358.8	1 379.4	1 455.9	1 583.3
Vuonna - År 1968	2 065.9	2 605.3	2 123.8	1 190.0	1 352.1	1 422.0	932.0	1 616.9
1967	1 842.3	2 493.9	2 035.7	1 316.5	1 463.4	1 299.0	1 389.6	1 622.7
Palkat - Löner 1000 mk								
Vuonna - År 1969	21 946	26 680	21 745	11 766	13 739	13 932	14 960	15 504
1968	21 508	26 196	21 552	11 632	13 813	14 229	9 504	15 288
1967	17 768	23 094	17 838	10 843	12 034	11 678	11 961	13 908

Vaasa Vasa	Keski-Pohjanmaa Mellersta Öster- botten	Oulu Uleåborg	Kainuu Kajanaland	Lappi Lappland	Helsingin lento- asema – Helsing- fors flygstation	Saimaan kanava Saima kanal	Pohjanmaan joki- suunnittelutoi- misto – Österbot- tens älvplanerings- byrå	Hydrologinen toimisto – Hyd- rologiska byrån	Tvh Vvs	Yhteensä Summa
584.8	314.2	423.8	335.2	757.6	—	—	—	—	—	6 559.1
51.3	—	22.7	12.8	50.0	163.1	—	—	—	—	437.3
—	—	0.1	1.2	—	—	110.7	—	—	—	159.3
535.9	371.4	556.6	470.9	1 060.2	91.8	—	—	—	—	7 339.3
51.3	59.6	39.3	95.5	72.5	—	—	—	—	—	723.2
38.4	—	4.1	—	21.8	13.1	—	—	—	—	98.5
4.7	—	61.7	—	40.7	—	—	—	—	—	221.3
38.4	38.4	0.6	—	—	—	—	10.1	—	—	94.0
15.1	—	—	0.7	6.9	150.0	—	—	—	—	186.7
45.4	23.0	70.8	35.3	65.8	18.1	5.9	—	—	—	644.3
55.9	12.3	3.3	12.9	6.8	1.0	2.0	—	—	—	157.3
255.0	64.4	179.7	86.5	179.2	18.2	5.0	5.2	—	—	1 930.1
97.0	56.6	132.4	56.4	116.7	23.5	3.0	21.0	—	—	1 183.2
136.0	66.0	147.7	48.5	144.9	41.0	6.1	—	—	—	1 672.9
1 909.2	1 005.9	1 642.8	1 155.9	2 523.1	519.8	132.7	36.3	—	—	21 406.5
10.0	7.0	11.6	6.1	6.8	1.7	3.0	—	0.9	180.1	300.7
2.0	2.0	5.0	1.6	2.0	1.5	1.0	—	9.9	84.6	130.7
19.0	15.0	22.5	14.1	14.0	1.8	3.0	—	—	72.5	298.2
29.0	16.0	19.0	23.0	31.1	2.4	0.1	—	3.0	65.2	367.4
—	1.3	15.0	0.3	0.2	1.7	—	—	—	35.4	68.6
4.0	1.0	7.0	1.3	1.0	0.2	—	—	8.7	63.8	147.5
16.0	22.0	23.3	24.0	24.0	1.4	4.0	—	—	36.2	281.6
60.0	58.6	74.0	53.6	40.7	19.0	22.6	—	21.7	291.1	1 270.6
140.0	122.9	177.4	124.0	119.8	29.7	33.7	—	44.2	828.9	2 865.3
2 049.2	1 128.8	1 820.2	1 279.9	2 642.9	549.5	166.4	36.3	44.2	828.9	24 271.8
1 882.0	1 082.8	1 822.0	1 169.2	2 688.0	541.0	330.0	30.0	44.7	842.2	23 739.9
1 804.0	1 084.6	1 939.5	1 182.4	2 630.0	446.0	578.0	34.0	43.6	791.7	23 996.9
19 978	10 389	17 394	12 944	27 159	6 631	2 000	264	667	15 963	253 661
18 729	10 278	18 486	12 175	27 766	7 647	4 925	219	656	15 244	249 847
15 877	8 901	16 783	11 245	24 549	5 566	5 415	216	562	12 785	221 023

5. Tie- ja vesirakennuslaitoksen kaikilla työmailla käytössä olleet työkoneet ja kuorma-autot keskimäärin vuosina 1960—1969
Arbetsmaskinerna och lastbilarna i medeltal på väg- och vattenbyggnadsverkets alla arbetsplatser åren 1960—1969

Vuosi År	Kaivukoneet Grävmaski- ner	Traktori- kaivurit Traktor- grävmas- kiner	Telakuor- maajat Valslastare	Pyöräkuor- maajat Hjullastare	Puskukoneet Schack- bladsmaski- ner	Pyörätrak- torit Hjultraktö- rer	Kompres- sorit Kompres- sorer	Tiivistys- koneet Kompri- merings- maskiner	Tiehöylät Väghyvlar	Murskaus- laitokset Krossverk	Kuorma- autot Lastbilar
1969	302	330	48	290	374	704	207	168	876	89	3 762
1968	289	333	70	305	402	754	240	179	899	101	4 008
1967	609		434		393	747	244	162	814	108	4 084
1966	536		527		488	707	295	173	710	119	4 493
1965	415		478		401	641	251	155	586	117	4 174
1964	356		420		368	637	243	133	480	104	3 986
1963	282		346		314	617	210	118	446	107	3 718
1962	489		..		285	630	195	112	410	114	3 633
1961	439		..		243	583	198	97	380	127	3 586
1960	434		..		243	494	225	67	358	139	3 990

6. Tie- ja vesirakennuslaitoksen menot vuonna 1969
Väg- och vattenbyggnadsverkets utgifter år 1969

	Varsinaiset määrärahat Ordinarie anslag	Siirtola- määrärahat Arbetsko- lonianslag	Työllisyys- määrärahat Sysselsätt- ningsanslag	Yhteensä Summa
	1 000 mk			
A. Hallintomenot – Administrations- kostnader				
Tie- ja vesirakennushallitus – Väg- och vattenbyggnadsstyrelsen	20 511			
Piirihallinto – Distriktsförvaltningen	72 882			
Lentokentät ja -reitit – Flygfält och flyglinjer	4 809			
Kanavat – Kanaler	4 028			
Hydrologinen toimisto – Hydrologiska byrån	1 035			
Sekalaiset yhteiset menot – Diverse gemensamma utgifter	1 136			104 401
B. Työ- ja hankintamäärärahojen käyttö – Användning av arbets- och anskaffnings- anslag				
a. Kunnossapito – Underhåll				
Maantiet ja paikallistiet – Landsvägar och bygdevägar	202 981			
Vesirakennukset – Vattenbyggnader	335			
Huonerakennukset – Husbyggnader	818			
Kanavat – Kanaler	1 395			
Lentokentät – Flygfält	6 706			
Työkoneet – Arbetsmaskiner	18 696			230 931
b. Rakentaminen – Byggande				
Maantiet, paikallistiet ja sillat – Landsvägar, bygdevägar och broar	390 138	17 757	50 658	458 553
Maantie- ja paikallistiealueiden lunastaminen – Inlösen av landsvägs- och bygdevägsområden	27 217	–	–	27 217
Vesistötyöt – Vattendragsarbeten	13 357	–	321	13 678
Vesitietyöt – Vattenvägsarbeten	21 144	–	–	21 144
Lentokenttätyöt – Flygfältsarbeten	23 590	6 091	1 810	31 491
Talonrakennustyöt – Husbyggnadsarbeten	4 927	–	555	5 482
c. Koneiston hankinta – Anskaffning av maskiner	13 754	–	–	13 754
Menot kaikkiaan – Summa utgifter	829 459	23 848	53 344	906 651
Vuonna – År				
1968	874 324	28 684	33 104	936 112
1967	801 885	35 717	38 983	876 585
1966	706 765	31 609	126 979	865 353
1965	495 358	19 632	245 168	760 158

7. Rakentamiseen käytetyt työmäärärahat – För byggande använda arbetsanslag

A. Maantietöihin käytetyt määrärahat vuonna 1969 – För landsvägsarbeten använda anslag år 1969

Piiri Distrikt	Varsinaiset Ordinarie	Siirtola Arbetskolori	Työllisyys Sysselsättning	Yhteensä Summa
mk				
Uusimaa – Nyland	44 423 660	11 911 110	3 677 000	60 011 770
Turku – Åbo	30 253 133	2 933 343	2 979 523	36 165 999
Häme – Tavastland	29 508 373	2 912 192	2 315 000	34 735 565
Kymi – Kymmene	17 680 712	–	3 219 729	20 900 441
Mikkeli – St. Michel	16 608 550	–	5 129 131	21 737 681
Pohjois-Karjala – Norra Karelen	19 591 950	–	776 296	20 368 246
Kuopio	21 223 424	–	1 925 933	23 149 357
Keski-Suomi – Mellersta Finland	32 840 861	–	3 298 913	36 139 774
Vaasa – Vasa	25 561 941	–	2 656 180	28 218 121
Keski-Pohjanmaa – Mellersta Österbotten	11 808 202	–	1 583 565	13 391 767
Oulu – Uleåborg	27 777 336	–	2 299 927	30 077 263
Kainuu – Kajanaland	14 386 987	–	5 069 740	19 456 727
Lappi – Lappland	28 880 986	–	13 675 223	42 556 209
Tvh – Vvs	12 196 500	–	–	12 196 500
K o k o m a a – H e l a l a n d e t	332 742 615	17 756 645	48 606 160	399 105 420
Vuonna – År 1968	388 907 288	19 542 981	27 817 868	436 268 137
1967	316 056 538	23 996 061	34 931 794	374 984 393
1966	247 746 904	24 944 680	115 957 508	388 649 092
1965	157 821 423	15 175 857	210 763 972	383 761 252

B. Paikallistietöihin käytetyt määrärahat vuonna 1969 – För bygdevägsarbeten använda anslag år 1969

Piiri Distrikt	Varsinaiset Ordinarie	Siirtola Arbetskolori	Työllisyys Sysselsättning	Yhteensä Summa
mk				
Uusimaa – Nyland	8 811 544	–	108 000	8 919 544
Turku – Åbo	2 327 181	–	1 996	2 329 177
Häme – Tavastland	2 829 049	–	–	2 829 049
Kymi – Kymmene	1 581 995	–	91 251	1 673 246
Mikkeli – St. Michel	2 281 889	–	64 836	2 346 725
Pohjois-Karjala – Norra Karelen	1 813 076	–	189 964	2 003 040
Kuopio	2 354 280	–	–	2 354 280
Keski-Suomi – Mellersta Finland	1 933 174	–	–	1 933 174
Vaasa – Vasa	871 198	–	114 976	986 174
Keski-Pohjanmaa – Mellersta Österbotten	2 042 357	–	–	2 042 357
Oulu – Uleåborg	1 980 379	–	53 808	2 034 187
Kainuu – Kajanaland	2 346 508	–	–	2 346 508
Lappi – Lappland	1 940 149	–	604 063	2 544 212
Tvh – Vvs	– 1)	–	–	–
K o k o m a a – H e l a l a n d e t	33 112 779	–	1 228 894	34 341 673
Vuonna – År 1968	29 436 555	907 644	3 380 715	33 724 914
1967	27 597 159	1 958 130	745 639	30 300 928
1966	13 835 836	487 920	3 208 269	17 532 025
1965	8 952 635	54 876	7 395 567	16 403 078

1) Sisältyy maantietöiden summaan – Ingår i landsvägsarbetenas summor

C. Erillisiin siltatöihin käytetyt määrärahat vuonna 1969 – För särskilda broarbeten använda anslag år 1969

Piiri Distrikt	Varsinaiset Ordinarie	Työllisyys Sysselsättning	Yhteensä Summa
	mk		
Uusimaa – Nyland	1 320 816	–	1 320 816
Turku – Åbo	2 464 726	–	2 464 726
Häme – Tavastland	4 582 305	–	4 582 305
Kymi – Kymmene	964 126	–	964 126
Mikkeli – St. Michel	1 359 528	–	1 359 528
Pohjois-Karjala – Norra Karelen	1 022 364	–	1 022 364
Kuopio	973 780	149 934	1 123 714
Keski-Suomi – Mellersta Finland	1 365 879	–	1 365 879
Vaasa – Vasa	2 165 939	86 861	2 252 800
Keski-Pohjanmaa – Mellersta Österbotten	1 349 044	–	1 349 044
Oulu – Uleåborg	1 504 126	–	1 504 126
Kainuu – Kajanaland	2 291 904	–	2 291 904
Lappi – Lappland	2 918 069	586 230	3 504 299
Tvh – Vvs	– 1)	–	–
K o k o m a a – H e l a l a n d e t	24 282 606	823 025	25 105 631
Vuonna – År 1968	23 640 154	1 009 730	24 649 884
1967	20 189 754	2 358 183	22 547 937
1966	19 213 344	2 432 003	21 645 347
1965	17 505 578	5 044 942	22 550 520

1) Sisältyy maantietöiden summaan – Ingår i landsvägsarbetenas summor

D. Talonrakennustöihin käytetyt määrärahat vuonna 1969 – För husbyggnadsarbeten använda anslag år 1969

Piiri Distrikt	Varsinaiset Ordinarie	Työllisyys Sysselsättning	Yhteensä Summa
	mk		
Uusimaa – Nyland	1 217 805	–	1 217 805
Turku – Åbo	23 977	–	23 977
Häme – Tavastland	535 806	–	535 806
Kymi – Kymmene	506 894	–	506 894
Mikkeli – St. Michel	502 181	–	502 181
Pohjois-Karjala – Norra Karelen	28 242	–	28 242
Kuopio	300 864	185 000	485 864
Keski-Suomi – Mellersta Finland	68 470	–	68 470
Vaasa – Vasa	448 054	370 000	818 054
Keski-Pohjanmaa – Mellersta Österbotten	38 104	–	38 104
Oulu – Uleåborg	8 646	–	8 646
Kainuu – Kajanaland	3 707	–	3 707
Lappi – Lappland	986 485	–	986 485
Tvh – Vvs	258 000	–	258 000
K o k o m a a – H e l a l a n d e t	4 927 235	555 000	5 482 235
Vuonna – År 1968	6 405 030	18 982	6 424 012
1967	1 548 785	940 605	2 489 390
1966	3 196 986	296 424	3 493 410
1965	341 733	4 493 343	4 835 076

E. Vesitietöihin käytetyt määrärahat vuonna 1969 – För vattenvägsarbeten använda anslag år 1969

Piiri Distrikt	Varsinaiset Ordinarie	Työllisyys Sysselsättning	Yhteensä Summa
	mk		
Uusimaa – Nyland	27 365	–	27 365
Turku – Åbo	1 062 254	–	1 062 254
Häme – Tavastland	57 093	–	57 093
Kymi – Kymmene	206 623	–	206 623
Mikkeli – St. Michel	394 080	–	394 080
Pohjois-Karjala – Norra Karelen	1 909 291	–	1 909 291
Kuopio	5 401 459	–	5 401 459
Keski-Suomi – Mellersta Finland	234 039	–	234 039
Vaasa – Vasa	223 978	–	223 978
Keski-Pohjanmaa – Mellersta Österbotten	298 679	–	298 679
Oulu – Uleåborg	164 044	–	164 044
Kainuu – Kajanaland	–	–	–
Lappi – Lappland	367 209	–	367 209
Saimaan kanava – Saima kanal	10 331 442	–	10 331 442
Tvh – Vvs	466 400	–	466 400
Koko maa – Hela landet	21 143 956	–	21 143 956
Vuonna – År 1968	45 025 331	555 000	45 580 331
1967	85 985 001	–	85 985 001
1966	74 604 487	–	74 604 487
1965	54 308 285	359 750	54 668 035

F. Vesistöihin käytetyt määrärahat vuonna 1969 – För vattendragsarbeten använda anslag år 1969

Piiri Distrikt	Varsinaiset Ordinarie	Työllisyys Sysselsättning	Yhteensä Summa
	mk		
Uusimaa – Nyland	7 369	–	7 369
Turku – Åbo	30 750	–	30 750
Häme – Tavastland	48 722	–	48 722
Kymi – Kymmene	154 079	–	154 079
Mikkeli – St. Michel	16 875	–	16 875
Pohjois-Karjala – Norra Karelen	–	–	–
Kuopio	6 338	246 452	252 790
Keski-Suomi – Mellersta Finland	1 479	–	1 479
Vaasa – Vasa	2 770 113	–	2 770 113
Keski-Pohjanmaa – Mellersta Österbotten	1 107 274	75 000	1 182 274
Oulu – Uleåborg	8 375 914	–	8 375 914
Kainuu – Kajanaland	–	–	–
Lappi – Lappland	459 328	–	459 328
Tvh – Vvs	378 800	–	378 800
Koko maa – Hela landet	13 357 041	321 452	13 678 493
Vuonna – År 1968	15 087 880	–	15 087 880
1967	8 065 999	–	8 065 999
1966	7 185 042	–	7 185 042
1965	5 202 312	–	5 202 312

G. Lentokenttätoihin käytetyt määrärahat vuonna 1969 — För flygfältsarbeten använda anslag år 1969

Piiri Distrikt	Lentokenttien rakentaminen Byggnadsarbeten på flygfält			Lentokenttien yhteydessä suoritetut työt I anslutning till flygfältsarbeten utförda vägarbeten			Lentokenttien talonrakennustyöt Husbyggnadsarbeten på flygfälten			Lentokenttien laitteet Anläggnings- ordningar på flygfäl- ten		Kaikkiaan Inalles
	Varsinaiset Ordinarie	Siirtola Arbetsko- loni	Työllisyys Sysselsätt- ning	Yhteensä Summa	Varsinaiset Ordinarie	Työllisyys Sysselsätt- ning	Yhteensä Summa	Varsinaiset Ordinarie	Työllisyys Sysselsätt- ning	Yhteensä Summa	Varsinaiset Ordinarie	
	mk											
Uusimaa — Nyland	93 929	—	—	93 929	—	—	—	—	—	—	1 598	95 527
Turku — Åbo	503 551	—	340 000	843 551	—	—	—	—	—	1 828 447	124 102	2 796 100
Häme — Tavastland	51 528	—	—	51 528	—	—	—	—	—	—	—	51 528
Kymi — Kymmene	3 708	—	1 122	4 830	—	—	—	—	—	—	—	4 830
Mikkeli — St. Michel	—	—	—	—	—	—	—	—	—	—	—	—
Pohjois-Karjala — Norra Ka- relen	15 300	—	—	15 300	—	—	—	—	—	—	—	15 300
Kuopio	—	—	—	—	260 000	260 000	—	—	—	695 122	—	955 122
Keski-Suomi — Mellersta Finland	17 901	—	—	17 901	—	—	—	—	—	—	—	17 901
Vaasa — Vasa	397 084	—	—	397 084	—	—	—	—	—	407 207	46 397	850 688
Keski-Pohjanmaa — Mellers- ta Österbotten	—	—	—	—	—	—	—	—	—	—	—	—
Oulu — Uleåborg	11 896	—	389 535	401 431	—	—	—	—	—	—	13 630	415 061
Kainuu — Kajanaland	—	—	—	—	—	—	—	—	—	—	—	—
Lappi — Lappland	100 899	—	729 759	830 658	—	—	—	—	89 376	89 376	2 614	922 648
Helsingin lentoasema — Helsingfors flygstation	187 115	6 090 915	—	6 278 030	—	—	—	17 937 133	—	17 937 133	—	24 215 163
Två — Vvs	980 528	—	—	980 528	—	—	—	170 668	—	170 668	—	1 151 196
Koko maa — Hela landet	2 363 439	6 090 915	1 460 416	9 914 770	260 000	260 000	—	21 038 577	89 376	21 127 953	188 341	31 491 064
Vuonna — År 1968	3 330 579	6 160 310	321 687	9 812 576	—	—	—	22 417 119	—	22 417 119	841 243	35 144 308
1967	6 614 542	15 712	—	6 630 254	—	—	—	10 359 582	7 449	20 114 633	753 609	27 498 496
1966	12 285 361	4 950 835	1 386 793	18 622 989	—	—	—	2 840 625	846 687	4 912 426	1 811 234	25 346 649
1965	1 889 977	4 292 099	15 518 292	21 700 368	1 737	1 737	—	710 931	1 592 333	2 413 037	1 705 179	25 820 321

8. Yhdistelmä tietojen valtiolle aiheuttamista suoranaista menoista vuonna 1969
Sammandrag av statens direkta utgifter för väghållning år 1969

Piiri Distrikt	Yleisten teiden kunnossapito		Yksityisten teiden kunnossapito		Yleisten teiden rakennustyöt — Allmänna vägbyggen				Yhteensä Summa	
	Underhåll av allmänna vägar	Valtion avustukset kunnan- ja kyläteitä varten	Valtion avustukset kunnan- ja kyläteitä varten	Statsunderstödet för kommunal- och byvägar	Maantiet Landsvägar	Paikallistiet Bygdevägar	Maantiesilat ja -lautat Landsvägsbroar och -färjor	Valtion avustukset Statsunderstödet	Tiealueiden lunastaminen — För infösen av vägområden	Kunnan- ja kyläteille För kommunal- och byvägar
	mk									
Uusimaa — Nyland	20 648 800	4 000	490 600	60 011 800	8 919 500	1 320 800	1 300	1 300	—	91 396 800
Turku — Åbo	33 634 200	50 400	573 200	36 166 000	2 329 200	2 464 700	41 100	41 100	47 300	75 306 100
Häme — Tavastland	21 019 600	4 100 ¹⁾	307 300	34 735 600	2 829 100	4 582 300	65 100 ¹⁾	65 100 ¹⁾	25 000	63 568 100
Kymi — Kymmene	11 338 200	—	192 000	20 900 400	1 673 200	964 100	19 300	19 300	—	35 087 200
Mikkeli — St. Michel	12 265 800	—	273 600	21 737 700	2 346 700	1 359 500	—	—	—	37 983 300
Pohjois-Karjala — Norra Karelen	10 469 200	—	188 400	20 368 200	2 003 000	1 022 400	—	—	—	34 051 200
Kuopio	12 419 000	9 300	266 500	23 149 300	2 354 300	1 123 700	157 900	157 900	41 500	39 521 500
Keski-Suomi — Mellersta Finland	11 170 700	—	301 900	36 139 800	1 933 200	1 365 900	—	—	—	50 911 500
Vaasa — Vasa	20 038 500	10 500 ¹⁾	296 500	28 218 100	986 200	2 252 800	95 900 ¹⁾	95 900 ¹⁾	22 300	51 920 800
Keski-Pohjanmaa — Mellersta Österbotten	8 161 900	—	107 800	13 391 800	2 042 400	1 349 100	—	—	—	25 053 000
Oulu — Uleåborg	12 127 800	—	152 700	30 077 300	2 034 200	1 504 100	194 500 ¹⁾	194 500 ¹⁾	—	46 090 600
Kainuu — Kajanaland	9 382 800	—	196 700	19 456 700	2 346 500	2 291 900	—	—	—	33 674 600
Lappi — Lappland	18 991 900	—	229 200	42 556 200	2 544 200	3 504 300	424 100	424 100	—	68 249 900
Två — Vvs	1 312 600	—	—	12 196 500	—	—	—	—	—	13 509 100
Kokoomaa — Hela landet	202 981 000	178 300	3 576 400	399 105 400	34 341 700	25 105 600	999 200	999 200	136 100	666 323 700
Vuonna — År 1968	189 701 200	122 600	3 289 600	436 268 100	33 724 900	24 649 900	538 800	538 800	989 300	689 284 400
1967	178 923 000	261 900	2 822 500	374 984 400	30 300 900	22 548 000	722 000	722 000	1 176 600	611 739 300
1966	169 318 300	706 800	2 261 900	388 649 100	17 532 000	21 645 300	1 022 200	1 022 200	2 918 100	604 053 700
1965	159 098 700	1 657 200	1 786 500	383 761 300	16 403 100	22 550 500	1 000 000	1 000 000	1 970 900	588 228 200

1) Tiedot koskevat Hämeen, Vaasan ja Oulun läänit — Uppgifterna avser Tavastehus, Vasa och Uleåborgs län

2) Sisältyy maantietöiden summaan — Ingår i landsvägsarbetenas summor

9. Tie- ja vesirakennuslaitoksen tilinpäätös vuodelta 1969
Väg- och vattenbyggnadsverkets bokslut för år 1969

Päätilikoodi Huvudkontokod		Vuosittilin mukaan Enligt årsräkenskapen mk
	Tulot – Inkomster	
12.31.24	Tie- ja vesirakennuslaitoksen sekalaiset tulot – Väg- och vattenbyggnads- verkets inkomster av blandad natur	5 915 425,06
12.31.25	Saimaan kanavan tulot – Inkomster av Saima kanal	283 867,79
12.31.47	Lentoliikenteen ja lentoasemien kiinteistöjen tulot – Inkomster av flyg- trafiken och flygplatsernas fastigheter	2 860 492,59
12.39.03	Oikaisurahat – Anmärkningsmedel	13,28
12.39.04	Menorästien ja siirrettyjen määrärahojen peruutukset – Indragning av utgiftsrester och reserverade anslag	3 762 607,17
12.39.05	Valtion maaomaisuuden ja tuloa tuottavien oikeuksien myynti – Inkomst vid föryttring av statsjord och inkomstbringande rättigheter	4 661,40
	12 827 067,29	
	Virastojen väliset tilitoimet – Transaktioner mellan ämbetsverken	
66 11	Lähetteidien tili – Remissers räkning	82 845 154,67
66 13	Menojen siirtotili – Utgiftsgirokonto	813 334 655,69
	896 179 810,36	
60 20	Valtion tilivelka joulukuun 31 päivänä 1969 – Statens kontoskuld den 31 december 1969	45 143 660,29
	Yhteensä – Summa	954 150 537,94

Päätilikoodi Huvudkontokod		Vuositilin mukaan Enligt årsräkenskapen mk
60 20	Tie- ja vesirakennushallituksen saatava 1 päivänä tammikuuta 1969 – Väg- och vattenbyggnadsstyrelsens tillgodohavande den 1 januari 1969	48 957 877,77
	Menot – Utgifter	
25.50.77	Työ- ja vankisiirtoloille sekä työleireille järjestettävät työt – Arbeten för arbetskolonier och -läger samt fångkolonier	23 500 000,00
31.20.01 1	Sopimus- ja peruspalkat – Avtals- och grundlöner	4 245 630,12
31.20.01 2	Vuosipalkat – Årsarvoden	3 655 997,24
31.20.01 3	Yleiset lisät – Allmänna tillägg	1 537 566,86
31.20.01 4	Erityiset lisät – Specialtillägg	27 607,78
31.20.01 5	Tilapäisten toimihenkilöiden palkkiot – Tillfälliga funktionärers arvoden	1 223 124,32
31.20.01 6	Työsuhdepalkat – Löner i arbetsförhållande	4 015 205,86
31.20.01 8	Muut palkat ja palkkiot – Övriga löner och arvoden	385,00
31.20.04	Sosiaaliturvamaksut – Socialskyddsavgift	968 905,00
31.20.10	Rakennusten käyttö – Byggnaders drift	1 299 884,94
31.20.19	Painatus – Tryckning	66 007,65
31.20.20	Matkat – Resor	1 191 453,98
31.20.26	Kansainvälinen yhteistyö – Internationellt samarbete	10 724,51
31.20.27	Automaattinen tietojenkäsittely – Automatisk databehandling	1 678 602,94
31.20.28 1	Koulutus- ja aloitepalkkiot – Arvoden för utbildning och premier för initiativ	57 000,00
31.20.28 2	Opintomatkat – Studieresor	2 900,00
31.20.29 1	Käyttövarat – Dispositionsmedel	1 699,12
31.20.29 2	Sekalaiset menot – Diverse utgifter	528 163,78
31.20.70.1	Toimistokalusto- ja konttorikoneet – Kanslimöbler och kontorsmaskiner	66 000,00
31.20.70.2	Laskentakalusto – Redovisningsinventarier	900 000,00
31.22.01 1	Peruspalkat – Grundlöner	13 566 238,07
31.22.01 2	Vuosipalkat – Årsarvoden	13 816 754,26
31.22.01 3	Yleiset lisät – Allmänna tillägg	7 314 169,61
31.22.01 4	Erityiset lisät – Specialtillägg	697 733,52
31.22.01 5	Tilapäisten toimihenkilöiden palkkiot – Tillfälliga funktionärers arvoden	9 957 710,41
31.22.01 6	Työsuhdepalkat – Löner i arbetsförhållande	6 803 143,83
31.22.01.8	Muut palkat ja palkkiot – Övriga löner och arvoden	770,00
31.22.04	Sosiaaliturvamaksut – Socialskyddsavgift	3 377 930,35
31.22.10	Rakennusten käyttö – Byggnaders drift	1 572 782,32
31.22.11	Työkoneiden ja kaluston käyttö ja kunnossapito – Underhåll, drift och användning av arbetsmaskiner och inventarier	17 367 391,72
31.22.13	Rakennusten kunnossapito – Byggnaders underhåll	764 620,00
31.22.19	Painatus – Tryckning	376 661,60
31.22.20	Matkat – Resor	14 285 722,39
31.22.29	Muut kulutusmenot – Övriga konsumtionsutgifter	1 112 279,61
31.22.70	Koneiden hankkiminen – Anskaffning av maskiner	11 000 000,00
31.22.71	Toimistokaluston ja konttorikoneiden hankkiminen – Anskaffning av kontorsmöbler och -maskiner	100 000,00
31.22.74	Talorakennukset – Husbyggnader	5 660 000,00
31.22.88	Tonttien hankkiminen – Anskaffning av tomter	75 000,00
31.24.14	Yleisten teiden kunnossapito – Underhåll av allmänna vägar	202 980 963,24
31.24.77	Yleisten teiden tekeminen – Byggande av allmänna vägar:	
31.24.77 01	Uudenmaan tie- ja vesirakennuspiiri – Nylands väg- och vattenbyggnads- distrikt	40 564 000,00
31.24.77 02	Turun tie- ja vesirakennuspiiri – Åbo väg- och vattenbyggnadsdistrikt	27 277 000,00
31.24.77 03	Hämeen tie- ja vesirakennuspiiri – Tavastlands väg- och vattenbyggnads- distrikt	26 320 000,00
31.24.77 04	Kymen tie- ja vesirakennuspiiri – Kymmene väg- och vattenbyggnads- distrikt	19 127 000,00
31.24.77 05	Mikkelin tie- ja vesirakennuspiiri – St. Michels väg- och vattenbyggnads- distrikt	14 426 000,00
31.24.77 06	Pohjois-Karjalan tie- ja vesirakennuspiiri – Norra Karelen väg- och vattenbyggnadsdistrikt	20 887 000,00
31.24.77 07	Kuopion tie- ja vesirakennuspiiri – Kuopio väg- och vattenbyggnads- distrikt	23 600 000,00

31.24.77 08	Keski-Suomen tie- ja vesirakennuspiiri – Mellersta Finlands väg- och vattenbyggnadsdistrikt	32 024 000,00
31.24.77 09	Vaasan tie- ja vesirakennuspiiri – Vasa väg- och vattenbyggnadsdistrikt	24 775 000,00
31.24.77 10	Keski-Pohjanmaan tie- ja vesirakennuspiiri – Mellersta Österbottens väg- och vattenbyggnadsdistrikt	12 348 000,00
31.24.77 11	Oulun tie- ja vesirakennuspiiri – Uleåborgs väg- och vattenbyggnadsdistrikt	28 404 899,74
31.24.77 12	Kainuun tie- ja vesirakennuspiiri – Kajanalands väg- och vattenbyggnadsdistrikt	14 839 000,00
31.24.77 13	Lapin tie- ja vesirakennuspiiri – Lapplands väg- och vattenbyggnadsdistrikt	30 398 000,00
31.24.77 14	Muut laitoksen tienrakennustoimintaan liittyvät rakennus- ja tietutkimusohjelmien mukaiset työt – Övriga till verkets vägbyggnadsverksamhet anslutna byggnads- och undersökningsprogramenliga arbeten	46 733 391,90
31.24.77 15	Tie- ja vesirakennuslaitoksen erillisten siltojen ja lauttojen rakennustyöt – Byggande av väg- och vattenbyggnadsverkets fristående bryggor och färjor	13 460 000,00
31.24.77 16	Sillanrakennustoimintaan liittyvät muut rakennus-, tutkimus- ja suunnittelutyöt sekä hankinnat – Till brobyggnadsverksamheten anslutna undersökningar och planering	20 218 554,51
31.24.88	Maantie- ja paikallistiealueiden lunastaminen – Inlösen av landsvägs- och bygdevägsområden	27 217 081,31
31.25.01.1	Sopimuspalkat – Avtalslöner	47 852,04
31.25.01.2	Vuosipalkkiot – Årsarvoden	103 279,08
31.25.01.3	Yleiset lisät – Allmänna tillägg	19 090,44
31.25.01.5	Tilapäisten toimihenkilöiden palkkiot – Tillfälliga funktionärers arvoden	666 683,85
31.25.01.6	Työsuhdepalkat – Löner i arbetsförhållande	752 229,33
31.25.01.8	Muut palkat ja palkkiot – Övriga löner och arvoden	10 300,00
31.25.04	Sosiaaliturvamaksu – Socialskyddsavgift	103 244,65
31.25.14	Kunnossapito – Underhåll	840 000,00
31.25.20	Matkat – Resor	69 939,38
31.25.29 1	Sekalaiset menot – Diverse utgifter	235 218,18
31.25.29 2	Kanava-alueen vuokra – Hyran för kanalområdet	842 386,00
31.25.78	Rakennustyöt – Byggnadsarbeten	10 151 000,00
31.26.01 1	Peruspalkat – Grundlöner	320 784,56
31.26.01 2	Vuosipalkkiot – Årsarvoden	34 732,80
31.26.01 3	Yleiset lisät – Allmänna tillägg	72 288,91
31.26.01 4	Erityiset lisät – Specialtillägg	168 976,61
31.26.01 5	Tilapäisten toimihenkilöiden palkkiot – Tillfälliga funktionärers arvoden	509 239,66
31.26.04	Sosiaaliturvamaksu – Socialskyddsavgift	71 635,16
31.26.14 1	Kanavien ja liikkuvien siltojen kunnossapito – Underhåll av kanaler och rörliga broar	493 062,70
31.26.14 2	Muiden vesiteiden kunnossapito – Underhåll av andra vattenvägar	61 506,11
31.26.20	Matkat – Resor	155,38
31.26.74	Talonrakennukset – Husbyggnader	150 000,00
31.26.77	Vesitiettyöt – Vattenvägsarbeten	8 368 300,00
31.28.21 1	Katselmustoimitukset ja vesistöjen valvonta – Synförrättningar och tillsyn över vattendragen	110 481,13
31.28.21 2	Vesistöihin muussa kuin liikennettä palvelevassa tarkoituksessa tehtyjen rakennelmien ja laitteiden kunnossapito sekä vesistöjen säännöstelyjen hoito – Underhåll av konstruktioner och anordningar vilka gjorts i vattendragen i annat syfte än att tjäna trafiken samt handhavandet av vattendragsregleringar	30 000,00
31.28.21 3	Pohjanmaan jokisuunnittelusta aiheutuvat menot – Av planeringen av Österbottens älvar föranledda utgifter	194 629,49
31.28.77	Vesistötyöt – Vattendragsarbeten	11 232 631,50
31.29.01 1	Peruspalkat – Grundlöner	240 198,72
31.29.01 2	Vuosipalkkiot – Årsarvoden	192 382,50
31.29.01 3	Yleiset lisät – Allmänna tillägg	104 612,16
31.29.01 4	Erityiset lisät – Specialtillägg	3 017,34
31.29.01 5	Tilapäisten toimihenkilöiden palkkiot – Tillfälliga funktionärers arvoden	20 501,08
31.29.01 6	Työsuhdepalkat – Löner i arbetsförhållande	11 234,70
31.29.01 8	Muut palkat ja palkkiot – Övriga löner och arvoden	121 996,63
31.29.04	Sosiaaliturvamaksu – Socialskyddsavgift	44 175,30
31.29.10	Rakennusten käyttö – Byggnaders drift	9 000,00
31.29.19	Painatus – Tryckning	15 696,14
31.29.20	Matkat – Resor	52 671,17

31.29.21	Autojen käyttö ja kunnossapito – Drift och underhåll av bilar	23 000,00
31.29.23 1	Kenttätyöt – Fältarbeten	72 221,88
31.29.23 2	Tilaustyöt – Beställningsarbeten	17 260,42
31.29.26	Kansainvälinen yhteistyö – Internationellt samarbete	2 835,72
31.29.29	Muut kulutusmenot – Övriga konsumtionsutgifter	56 222,25
31.29.70	Kenttäkaluston ja konttorikoneiden hankkiminen – Anskaffning av fältmateriel och kontorsmaskiner	48 034,56
31.34.13	Korjaus ja kunnossapito – Reparation och underhåll	150 086,02
31.47.01 2	Vuosipalkkiot – Årsarvoden	1 069 783,81
31.47.01 3	Yleiset lisät – Allmänna tillägg	323 177,03
31.47.01 4	Erityiset lisät – Specialtillägg	176 468,00
31.47.01.5	Tilapäisten toimihenkilöiden palkkiot – Tillfälliga funktionärers arvoden	51 327,39
31.47.04	Sosiaaliturvamaksu – Socialskyddsavgift	105 366,45
31.47.10	Rakennusten käyttö – Byggnaders drift	2 881 593,11
31.47.11	Työkoneiden ja kaluston käyttö ja kunnossapito – Drift och underhåll av arbetsmaskiner och inventarier	1 328 253,36
31.47.14	Lentoasemien kunnossapito- ja käyttömenot – Flygstationernas underhåll och drift	6 681 126,24
31.47.20	Matkat – Resor	200 957,72
31.47.29	Muut kulutusmenot – Övriga konsumtionsutgifter	24 991,17
31.47.70	Koneiden, laitteiden ja kaluston hankkiminen – Anskaffning av maskiner, anordningar och annat materiel	1 959 992,44
31.47.74	Lentokenttien talonrakennustyöt – Husbyggen på flygfält:	
31.47.74 1	Keskeneräiset työt – Halvfärdiga arbeten	14 625 000,00
31.47.74 2	Uudet talonrakennustyöt – Nya husbyggen	270 000,00
31.47.74 3	Talonrakennusten suunnittelu – Planering av husbyggen	300 000,00
31.47.77	Lentokenttien rakentaminen – Byggande av flygfält:	
31.47.77 1	Keskeneräiset lentokenttätyöt – Halvfärdiga arbeten på flygfält	500 000,00
31.47.77 2	Uudet lentokenttätyöt – Nya flygfältsarbeten	420 902,63
31.47.88	Lentokenttien maanlunastukset – Inlösen av jord för flygfält	100 000,00
31.99.02	Viransijaisten palkkiot – Vikariatsarvoden	31 611,40
31.99.04	Sosiaaliturvamaksu – Socialskyddsavgift	2 012,40
31.99.29	Muut kulutusmenot – Övriga konsumtionsutgifter	1 175,76
34.01.01 4	Erityiset lisät – Specialtillägg	827 283,07
34.01.04	Sosiaaliturvamaksu – Socialskyddsavgift	50 804,54
34.06.01 8	Muut palkat ja palkkiot – Övriga löner och arvoden	46 911,84
34.06.04	Sosiaaliturvamaksu – Socialskyddsavgift	3 048,00
34.06.77	Sijoitusmenot työllisyyden turvaamiseksi – Investeringsutgifter för tryggande av sysselsättningen	53 344 325,43
34.09.95	Lakiin tai asetukseen perustuvat menot, joita varten menoarvioon ei ole erikseen merkitty määrärahaa – På lag eller författning grundade utgifter för vilka särskilt anslag icke ingår i utgiftsstaten	21 919,67
34.09.97	Tileistä poistot – Avskrivningar	150 957,31
	900 769 439,81	
	Virastojen väliset tilitoimet – Transaktioner mellan ämbetsverken	
66 11	Läheteiden tili – Remissers räkning	1 602 793,76
66 14	Tulojen siirtotili – Inkomstgirokonto	2 820 426,60

4 423 220,36

Yhteensä – Summa 954 150 537,94

10. Tie- ja vesirakennuslaitoksen työsopimussuhteisten työntekijöiden sairaustilasto vuosina 1965–1969
Sjukdomsstatistik över arbetare i arbetsförhållanden inom väg- och vattenbyggnadsverket åren 1965–1969

Vuonna – År	Työntekijän keskimääräinen vahvuus ilmoituskautena – Medelantal arbetare under redovisningsperioden	Sairautapausten lukumäärä Antal sjukdomsfall	Sairautapauksia 100 työntekijää kohti Sjukdomsfall per 100 arbetare	Lääkärillä käyntien lukumäärä yhteensä – Besök hos läkare sammanlagt	Työkyvyttömyyspäivien lukumäärä yhteensä – Antal invaliditetsdagar sammanlagt	Työkyvyttömyyspäiviä sairaustapausta kohti – Invaliditetsdagar per sjukdomsfall	Työkyvyttömyyspäiviä keskimäärin työntekijää kohti – Invaliditetsdagar per arbetare i medeltal	Lääkäripalkkiot käyntiä kohti mk Läkarpöden per besök mk	Kustannukset keskimäärin sairaustapausta kohti Medelutgifter per sjukdomsfall		Kustannukset yhteensä sairaustapausta kohti keskimäärin mk – Medelutgifter per sjukdomsfall sammanlagt mk	Kustannukset yhteensä työntekijää kohti keskimäärin mk – Medelutgifter per arbetare sammanlagt mk	Kustannukset yhteensä % maksetuista palkoista – Utgifter i % utbetalda löner sammanlagt
									Sairaalalaskut ja muut kustannukset mk Sjukhusräkningar och övriga utgifter mk	Sairausajalta maksetut palkat mk – För sjuktid betalda löner mk			
1969	22 929	24 833	108	33 801	127 116	5.1	5.5	12.7	22.5	128.9	151.4	164.0	2.0
1968	26 185	27 091	103	36 318	119 520	4.4	4.6	13.6	22.4	101.5	123.9	128.1	1.8
1967	26 427	23 229	88	30 223	108 577	4.7	4.1	12.2	19.0	95.6	114.6	100.7	1.6
1966	27 605	24 256	88	24 523	113 045	4.7	4.1	14.9	17.4	81.5	98.9	86.9	1.6
1965	25 471	26 237	103	26 559	117 976	4.5	4.6	13.5	15.8	76.4	92.2	95.0	1.7

11. Tie- ja vesirakennuslaitoksen alaisilla työmailla sattuneet tapaturmat vuonna 1969
Olycksfall i väg- och vattenbyggnadsverkets arbeten år 1969

Työn laatu Arbetets art	Vuosityöntekijän luku Antal årsarbetare	Tapaturmien Olycksfalls			Tapaturmatheys 100 vuosityöntekijää kohti – Olycksfallstättet per 100 årsarbetare	Menetettyjä työpäiviä Förlorade arbetsdagar		
		lukumäärä yhteensä antal sammanlagt	1)	joista kuolleita därav döda		Vuosityöntekijää kohti Per årsarbetare	Tapaturmaa kohti Per olycksfall	Kaikkiaan – Sammanlagt
Maanteiden kunnossapito – Underhåll av landsvägar	7 113	749	2	10	1.3	12	8 956	
Lentokenttien kunnossapito – Underhåll av flygfält	489	45	–	9	1.2	13	588	
Kanavien kunnossapito – Underhåll av kanaler . . .	178	13	–	7	0.5	7	86	
Tie- ja siltarakennustyöt – Väg- och brobyggnadsarbeten	8 895	1 503	7	17	2.1	13	19 077	
Lentokenttien rakentaminen – Anläggning av flygfält	108	8	–	7	0.6	8	67	
Kanavarakennus- ja vesistöjärjestelytyöt – Anläggning av kanaler och reglering av vattendrag	352	39	–	11	1.2	11	413	
Talonrakennustyöt – Husbyggnadsarbeten	181	95	–	52	4.8	9	871	
Korjaamot – Reparationsverkstäder	720	133	1	18	1.5	8	1 066	
Varastotyöt – Lagerarbeten	175	12	–	7	1.8	27	322	
Muut työt – Andra arbeten	1 183	71	1	6	0.4	7	510	
Yhteensä – Summa	19 394	2 668	11	14	1.6	12	31 956	
Vuonna – År 1968	20 090	3 128	6	16	1.9	12	37 528	
1967	20 584	3 107	12	15	1.8	12	37 856	

- 1) Valtion viran- ja toimenhaltijain tapaturmakorvauksesta annettuun lakiin perustuvia tapaturmia sekä vankisiirtoloissa sattuneita tapaturmia lukuunottamatta – Oavsett olycksfalls besluten som grundar sig på lagen angående innehavares av statstjänst och -befattning rätt till skadestånd vid olycksfall, samt olycksfall som skett i fångkolonier.
Tapaturmista aiheutuneet kustannukset lukuunottamatta materiaalikustannuksia 1 102 000 mk – Kostnader 1 102 000 mk föranledda av olycksfall oavsett materialkostnader.

12. Valmistuneet sillat ajalla 1. 1.--31. 12. 1969
Färdigställda broar under tiden 1. 1.--31. 12. 1969

Sillan rakenne Brons konstruktion	Lukumäärä Antal	Vapaa-aukot tai jännemitat Friöppningar eller spännviddar	Pituus Längd	Pinta-ala Areal		Kustannukset Kostnader
	kpl-st	m		m ²	mk/m ²	mk
Teräsbetoni-laattasiltoja — Plattbroar av armerad betong	114	1 211.0	2 344.8	19 471.6	756	14 718 953
Teräsbetoni-sia jatkuvia laattasiltoja — Kontinuerliga plattbroar av armerad betong	32	1 222.1	1 510.2	15 268.8	741	11 322 539
Teräsbetoni-palkkibiltoja — Balkbroar av armerad betong	18	548.6	767.0	7 451.7	982	7 313 989
Teräsbetoni-sia jatkuvia palkkibiltoja — Kontinuerliga balkbroar av armerad betong	10	644.8	741.1	7 285.6	712	5 189 502
Teräsbetoni-sia laattakehäsiltoja — Plattrambroar av armerad betong	23	250.6	489.5	7 498.9	536	4 017 640
Teräsbetoni-sia palkkikehäsiltoja — Balkrambroar av armerad betong	1	64.0	69.6	522.0	1 155	602 705
Teräsbetoni-holvisiltoja — Valvbroar av armerad betong	5	13.0	49.2	366.6	1 030	377 749
Teräspalkkibiltoja — Balkbroar av stål	21	661.5	818.8	9 626.2	693	6 670 010
Teräksisiä jatkuvia palkkibiltoja — Kontinuerliga balkbroar av stål	2	262.8	283.9	2 279.1	930	2 120 500
Teräsiippusiltoja — Hängbroar av stål	1	175.0	186.3	2 048.8	1 860	3 811 000
Teräspalkki- ja ristikkosiltoja — Stålbalk- och fackverksbroar	1	78.0	87.6	438.0	887	388 621
Teräksisiä jatkuvia palkki- ja läppäsiltoja — Kontinuerliga balk- och klaffbroar av stål	1	390.0	413.7	5 378.1	1 918	10 317 307
Teräs- ja puupalkkibiltoja — Balkbroar av stål och trä	4	82.5	102.0	588.6	480	282 242
Elementtiltoja — Elementbroar	6	22.0	30.4	358.0	1 088	389 601
Puupalkkibiltoja — Balkbroar av trä	47	474.0	550.2	3 032.5	543	1 647 335
K a i k k i a a n — S a m m a n l a g t	286	6 099.9	8 444.3	81 614.5	847	69 169 693
Vuonna — År 1968	178	5 112.3	6 955.1	68 169.5	830	56 572 299
1967	196	4 332.7	6 197.4	70 803.1	673	47 634 902
1966	198	4 166.4	6 191.0	72 193.0	663	47 873 893
1965	165	4 141.6	5 898.6	73 709.9	574	42 283 638

13. Maanteillä ja paikallisteillä olevien siltojen paino- ja korkeusrajoitukset 31. 12. 1969
 Broarnas vikt- och höjdbegränsningar på lands- och bygdevägar 31. 12. 1969
 A. Siltojen aiheuttamat painorajoitukset — Föranledda viktbegränsningar av broar

Piiri Distrikt	Ajoneuvon painoa rajoittavien siltojen määrä — Antal av broar, som begränsar vikten av fordon						Ajoneuvon akselpainoa rajoittavien siltojen määrä — Antal av broar, som begränsar axelvikten av fordon			
	alle under 5.0 tn	6.0—7.0 tn	8.0—8.5 tn	9.0 tn	10.0—11.0 tn	yli över 12.0 tn	Yhteensä Summa	3.0—6.0 tn	6.4—8.0 tn	Yhteensä Summa
Uusimaa — Nyland	3	6	7	10	6	2	34	—	—	—
Turku — Åbo	1	4	9	9	4	23	50	—	—	—
Häme — Tavastland	1	4	4	2	3	4	18	2	2	4
Kymi — Kymmene	—	—	—	8	—	5	13	1	—	1
Mikkeli — St. Michel	1	—	4	—	4	—	9	—	—	—
Pohjois-Karjala — Norra Karelen	—	3	1	—	—	1	5	—	—	—
Kuopio	—	6	—	—	—	—	6	—	—	—
Keski-Suomi — Mellersta Finland	—	3	1	4	3	3	14	—	4	4
Vaasa — Vasa	—	11	12	29	7	21	80	—	—	—
Keski-Pohjanmaa — Mellersta Österbotten	9	8	4	13	2	28	64	—	—	—
Oulu — Uleåborg	—	6	5	2	—	106	119	—	—	—
Kainuu — Kajanaland	—	4	8	16	12	39	79	—	—	—
Lappi — Lappland	1	—	4	7	3	20	35	—	—	—
Koko maa — Hela landet	16	55	59	100	44	252	526	3	6	9
Vuonna — År	19	55	76	124	53	263	590	3	9	12
1967	24	67	71	131	65	315	673	9	18	27
1966	16	66	85	140	74	357	738	11	23	34
1965	18	78	97	141	83	358	775	16	34	50

B. Siltojen aiheuttamat korkeusrajoitukset — Föränledda höjdbegränsningar av broar

Piiri Distrikt	Ajoneuvon korkeutta rajoittavien siltojen määrä — Antal av broar, som begränsar höjden av fordon											Yhteensä Summa	
	2.2–2.9 m	3.0 m	3.1 m	3.2– 3.25 m	3.3 m	3.4 m	3.5– 3.55 m	3.6– 3.65 m	3.7– 3.75 m	3.8 m	3.9– 3.95 m		4.0– 8.7 m
	kpl — st												
Uusimaa — Nyland	1	—	—	2	—	2	—	3	2	3	—	90	103
Turku — Åbo	—	1	1	—	1	1	1	3	2	5	3	38	56
Häme — Tavastland	—	1	—	3	1	3	2	5	5	2	1	46	69
Kymi — Kymmene	—	2	1	1	2	1	1	3	5	8	2	38	64
Mikkeli — St. Michel	—	1	—	2	—	—	1	—	1	4	1	10	20
Pohjois-Karjala — Norra Karelen	1	—	—	—	—	—	1	—	1	1	—	14	18
Kuopio	3	1	1	1	—	1	—	1	6	2	—	25	41
Keski-Suomi — Mellersta Finland	—	—	—	—	1	—	—	—	2	—	2	25	30
Vaasa — Vasa	2	1	—	—	—	1	—	3	2	—	—	12	21
Keski-Pohjanmaa — Mellersta Österbotten	—	1	—	1	—	1	1	1	—	—	—	3	9
Oulu — Uleåborg	1	—	—	1	—	1	1	1	—	3	1	18	27
Kainuu — Kajanaland	1	—	—	—	—	2	—	—	—	1	2	5	11
Lappi — Lappland	1	1	—	—	—	—	1	2	4	—	1	17	27
Koko maa — Hela landet	10	9	3	11	6	13	9	22	30	29	13	341	496
Vuonna — År	2	9	8	15	4	12	12	25	17	27	15	206	352
1967	2	9	8	14	5	12	14	26	19	28	12	161	310
1966	4	9	6	12	9	11	14	28	20	194	12	307	307
1965	4	9	6	12	9	12	14	28	21	186	12	301	301

14. Yleisillä teillä tapahtuneet liikenneonnettomuudet ja onnettomuuksien seuraukset vuonna 1969
 Trafikolyckor på allmänna vägar och följder föranledda av olyckor år 1969 (1)

Piiri Distrikt	Onnettomuudet – Olyckor			Seuraukset – Följder	
	Kaikkiaan Sammanlagt	Joista – Därav		Kuolleita Dödade	Loukkaantuneita Skadade
		Kuolemaan- johtaneet Dödsolyckor	Loukkaantumisen johtaneet Skadeolyckor		
kpl – st				henkeä – personer	
Uusimaa – Nyland	2 196	121	911	133	1 485
Turku – Åbo	1 634	93	731	106	1 259
Häme – Tavastland	1 508	94	706	105	1 201
Kymi – Kymmene	861	51	387	54	600
Mikkeli – St. Michel	684	35	314	36	549
Pohjois-Karjala – Norra Karelen	603	29	260	29	386
Kuopio	680	32	298	37	481
Keski-Suomi – Mellersta Finland	622	35	278	38	429
Vaasa – Vasa	1 253	54	509	61	804
Keski-Pohjanmaa – Mellersta Österbotten	419	23	183	23	296
Oulu – Uleåborg	713	36	268	40	393
Kainuu – Kajanaland	331	17	120	17	177
Lappi – Lappland	652	27	252	31	413
K o k o m a a – H e l a l a n d e t	12 159	647	5 217	710	8 473
Vuonna – År 1968	12 235	634	4 924	702	7 918
1967	13 546	633	5 349	694	8 595

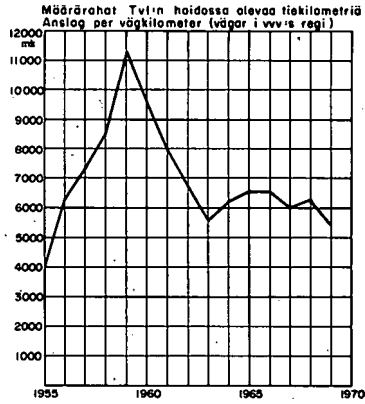
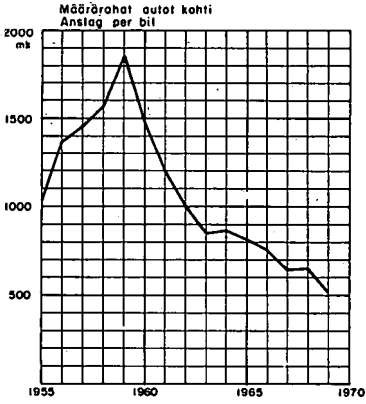
15. Liikenneonnettomuudet valta- ja kantateillä sekä tärkeimmillä muilla maanteillä vuonna 1969
 Trafikolyckor på huvud- och stamvägar samt på viktigaste andra landsvägar år 1969 (1)

Piiri Distrikt	Valta- ja kantatiet – Huvud- och stamvägar		Tärkeimmät muut maantiet Viktigaste andra landsvägar	
	Kaikki onnettomuudet – Alla olyckor	Henkilövahinkoihin johtaneet – Personskadeolyckor	Kaikki onnettomuudet – Alla olyckor	Henkilövahinkoihin johtaneet – Personskadeolyckor
Uusimaa – Nyland	78	40	91	42
Turku – Åbo	80	42	98	50
Häme – Tavastland	96	53	105	54
Kymi – Kymmene	96	48	92	49
Mikkeli – St. Michel	105	59	97	48
Pohjois-Karjala – Norra Karelen	105	51	103	53
Kuopio	108	51	113	54
Keski-Suomi – Mellersta Finland	88	45	92	48
Vaasa – Vasa	114	53	102	44
Keski-Pohjanmaa – Mellersta Österbotten	95	37	122	68
Oulu – Uleåborg	100	44	119	51
Kainuu – Kajanaland	99	41	93	40
Lappi – Lappland	77	35	75	39
K o k o m a a – H e l a l a n d e t	92	46	98	48
Vuonna – År 1968	96	45	107	50
1967	112	52	124	53

1) Tvh:n saamien tietojen mukaan – Enligt vvs:s uppgifter

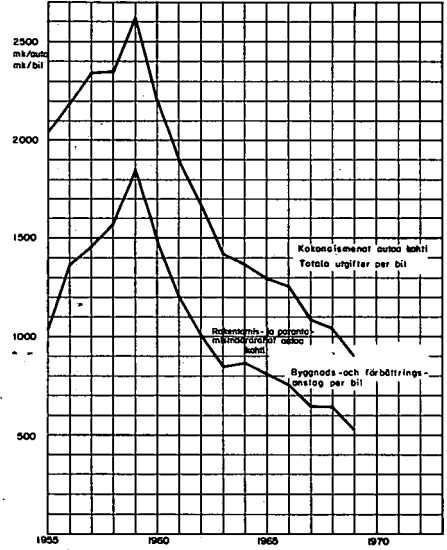
TEIDEN RAKENTAMIS- JA PARANTAMISMÄÄRÄRAHAT AUTOA JA TIEKILOMETRIÄ KOHTI vv.1955-69 VUODEN 1966 HINNAIN RAKENNUSKUSTANNUSINDEKSIIN MUKAAN.

VÄGBYGGNADS- OCH FÖRBÄTTRINGSANSLAGEN PER BIL OCH VÄGKILOMETER ÅREN 1955-69 ÅRS 1966 PRISER, BYGGNADSKOSTNADSIKSNDEX



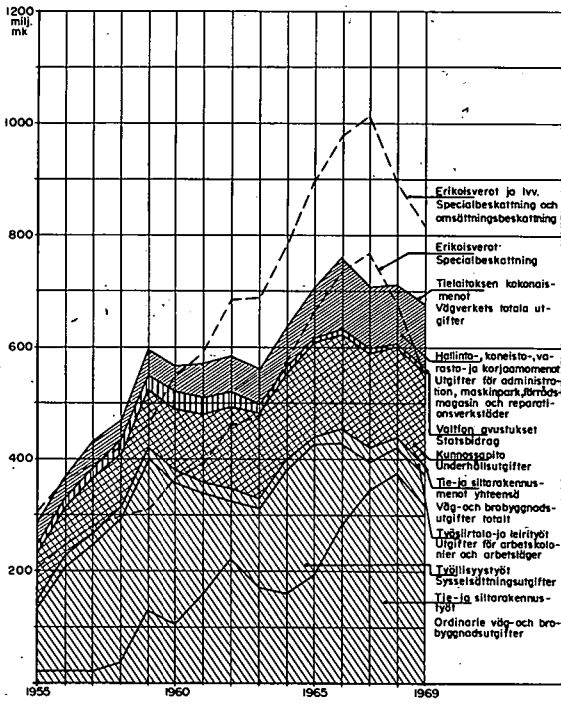
TIELAITOKSEN KOKONAISMENOT SEKÄ YLEISTEN TEIDEN RAKENTAMIS- JA PARANTAMISMÄÄRÄRAHAT REKISTERDITYÄ AUTOA KOHTI vv.1955-69 VUODEN 1966 HINNAIN RAKENNUSKUSTANNUSINDEKSIIN MUKAAN.

VÄGVERKETS TOTALA UTGIFTER SAMT ALLMÄNNA VÄGARS BYGGNAD- OCH FÖRBÄTTRINGSANSLAG PER REGISTERAD BIL ÅREN 1955-69 ÅRS 1966 PRISER, BYGGNADSKOSTNADSIKSNDEX.



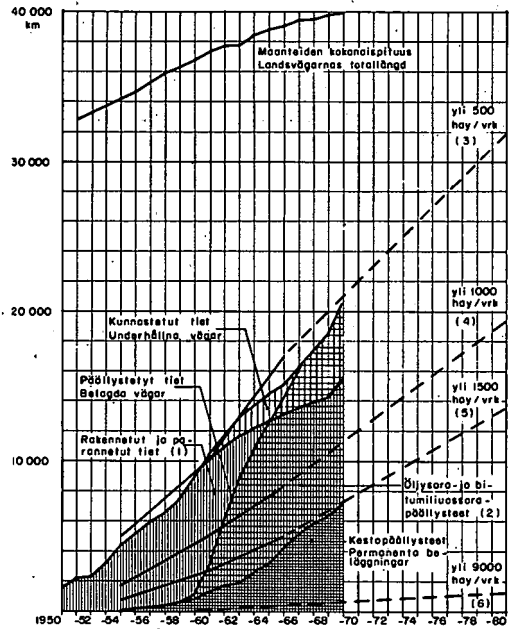
TIELAITOKSEN KOKONAISMENOT SEKÄ TIELIIKENTEEN VEROTUS vv. 1955-69 VUODEN 1966 HINNAIN RAKENNUSKUSTANNUSINDEKSIIN MUKAAN

VÄGVERKETS UTGIFTER SAMT VÄGTRAFIKBESKATTNINGEN ÅREN 1955-69, 1966 ÅRS PRISER BYGGNADSKONSTNADSIKSNDEX



MAANTEIDEN RAKENTAMINEN, PARANTAMINEN JA PÄÄLTYSTÄMINEN vv. 1950-69 SEKÄ TIEVERKON JAKAUTUMIEN LIIKENNEMÄÄRÄN (KKVL) MUKAAN vv. 1950-1980.

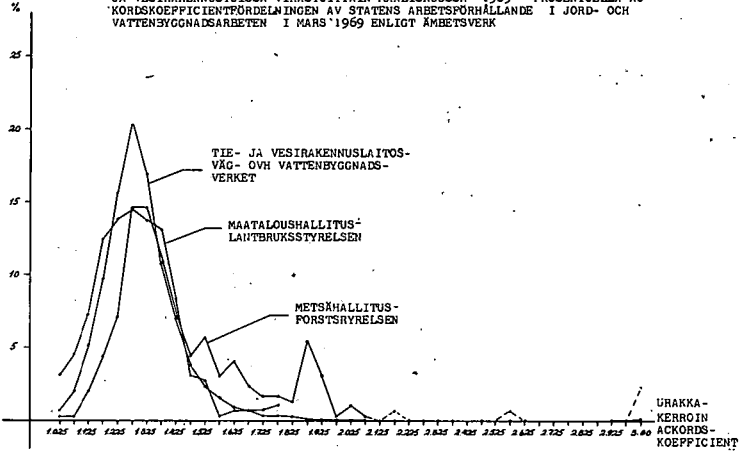
LANDSVÄGARNAS BYGGNAD, FÖRBÄTTRING OCH BELÄGGNING ÅREN 1950-69 SAMT VÄGNÄTETS FÖRDELNING EFTER TRAFIKVOLYM (SMDT) ÅREN 1950-1980.



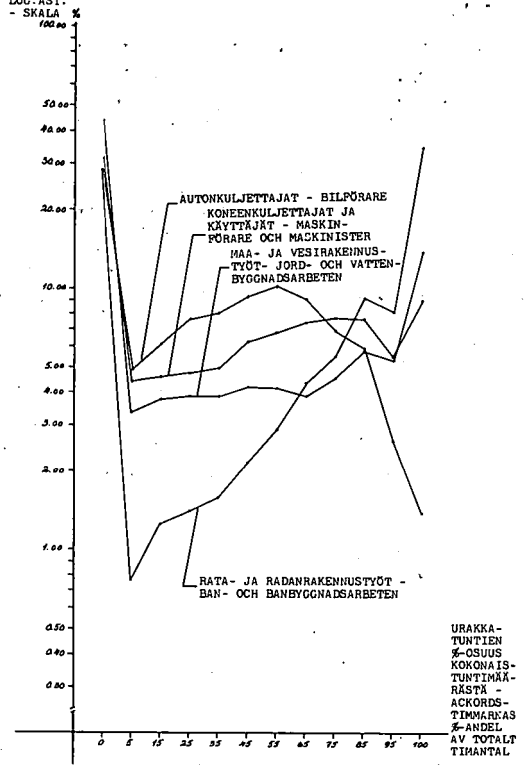
- (1) Byggnads- och förbättrade vägar
- (2) Oljegrus- och bitumenlösning-grusbäläggningar
- (3) Över 500 pe/dygn
- (4) Över 1000 pe/dygn
- (5) Över 1500 pe/dygn
- (6) Över 9000 pe/dygn

KKVL = kesken keskimääräinen vuorokauden liikenne ; hoy = henkilöautoyksikkö
SMDT = kommentens medeltalräkneli ; pe = henkilöautot

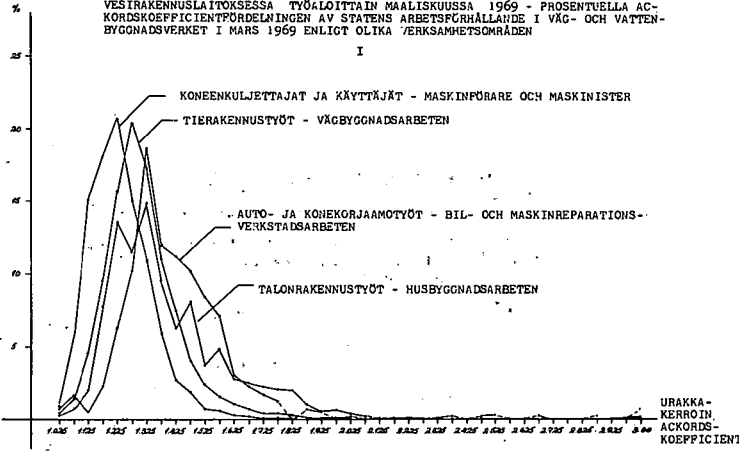
VALTION TYÖSUHTESSA OLEVIEN PROSENTUAALINEN URAKKAKERROINJAKAUTUMA MAA- JA VESIRAKENNUSTOISSA VIRASTOITTAIN MAALISKUUNSA 1969 - PROSENTUELLA ACKORDSKOEFFICIENTFÖRDELNINGEN AV STATENS ARBETSPÖRHÄLLANDE I JORD- OCH VATTENBYGGNADSRBETEN I MARS 1969 ENLIGT ÄMBETSVERK



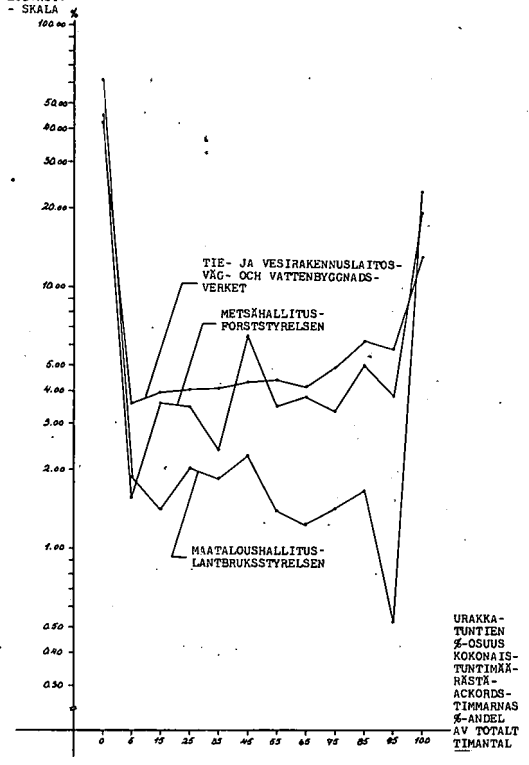
TYÖNTEKIJÄIN URAKKATUNTIEN %-OSUUS KOKONAISTUNTIMÄÄRÄSTÄ TYÖALOITTAIN MAALISKUUNSA 1969 - ACKORDSTIMMARNAS %-ANDEL AV ARBETARE AV TOTALT TIMANTAL I MARS 1969 ENLIGT OLIGA VERKSAMHETSOMRÅDEN



VALTION TYÖSUHTESSA OLEVIEN PROSENTUAALINEN URAKKAKERROINJAKAUTUMA TIE- JA VESIRAKENNUSLAITOKSESSA TYÖALOITTAIN MAALISKUUNSA 1969 - PROSENTUELLA ACKORDSKOEFFICIENTFÖRDELNINGEN AV STATENS ARBETSPÖRHÄLLANDE I VÄG- OCH VATTENBYGGNADSRBETEN I MARS 1969 ENLIGT OLIGA VERKSAMHETSOMRÅDEN



TYÖNTEKIJÄIN URAKKATUNTIEN %-OSUUS MAA- JA VESIRAKENNUSTOISSA VIRASTOITTAIN MAALISKUUNSA 1969 - ACKORDSTIMMARNAS %-ANDEL AV ARBETARE I JORD- OCH VATTENBYGGNADSRBETEN I MARS 1969 ENLIGT ÄMBETSVERK



VALTION TYÖSUHTESSA OLEVIEN PROSENTUAALINEN URAKKAKERROINJAKAUTUMA TIE- JA VESIRAKENNUSLAITOKSESSA TYÖALOITTAIN MAALISKUUNSA 1969 - PROSENTUELLA ACKORDSKOEFFICIENTFÖRDELNINGEN AV STATENS ARBETSPÖRHÄLLANDE I VÄG- OCH VATTENBYGGNADSRBETEN I MARS 1969 ENLIGT OLIGA VERKSAMHETSOMRÅDEN

