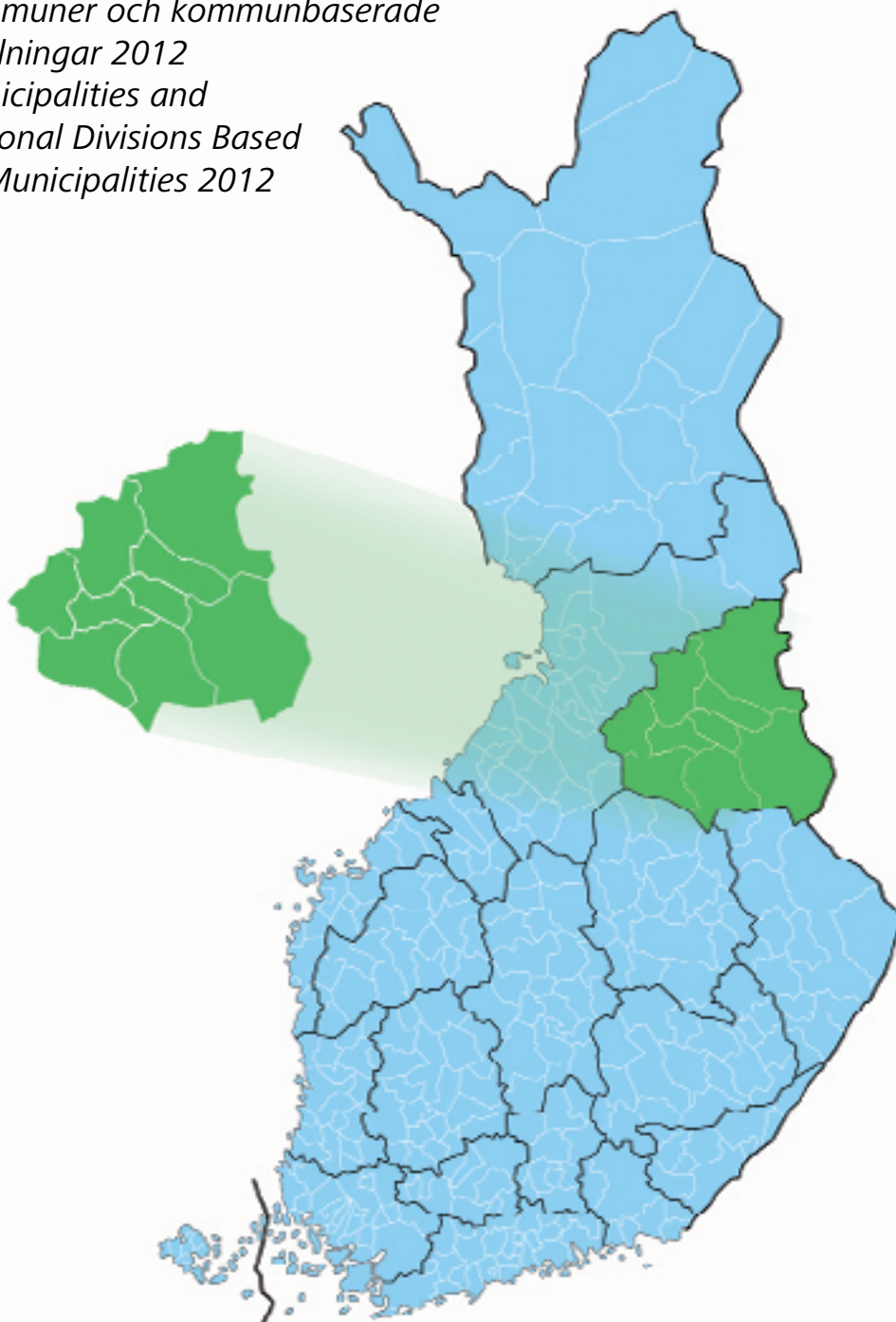


Kunnat ja kuntapohjaiset aluejaot 2012

*Kommuner och kommunbaserade
indelningar 2012*

*Municipalities and
Regional Divisions Based
on Municipalities 2012*



Kunnat ja kuntapohjaiset aluejaot 2012

Kommuner och kommunbaserade indelningar 2012

Municipalities and Regional Divisions Based on Municipalities 2012

Tiedustelut – Förfrågningar – Inquiries:

*Miia Huomo
Anne Väänänen
09 17 341*

*sähköposti: luokitukset@tilastokeskus.fi
www.tilastokeskus.fi/luokitukset*

© 2012 Tilastokeskus – Statistikcentralen – Statistics Finland

*Tietoja lainattaessa lähteenä on mainittava Tilastokeskus.
Uppgifterna får lånas med uppgivande av Statistikcentralen som källa.
Quoting is encouraged provided Statistics Finland is acknowledged as the source.*

*ISSN 1797–5646
= Käsikirjoja
ISSN 2242–587X (pdf)
ISBN 978–952–244–368–7 (pdf)
ISSN 1457–2559 (print)
ISBN 978–952–244–339–7 (print)*

Helsinki 2012

Alkusanat

Kunnat ja kuntapohjaiset aluejaot 2012 -julkaisussa esitellään yleisimmät tilastoissa käytettävät kuntapohjaiset alueluokitukset. Kirja sisältää kuntajaon lisäksi seutukunnat, maakunnat, suuralueet, aluehallintovirastot (AVI), elinkeino-, liikenne- ja ympäristökeskukset (ELY-keskukset), tilastollisen kuntaryhmittelyn sekä kielisuhdeluokituksen.

Erilaisten luokitusten ja tunnusjärjestelmien julkaisemisen tarkoituksena on edistää tilastojen käsitteellistä selkeyttä ja vertailukelpoisuutta. Tilastoinnin lisäksi kuntien luokitusjärjestelmä soveltuu käytettäväksi myös muissa tietojärjestelmissä.

Alueluokituksia sekä tätä julkaisua koskevia tiedusteluja ja kehittämissuhteita ottaa vastaan Miia Huomo, p. 09 1734 3256, ja Anne Väänänen, p. 09 1734 2695.

Kunnat ja kuntapohjaiset aluejaot 2012 -julkaisun sisältämät luokitukset ovat saatavilla myös Tilastokeskuksen Internet-sivuilla osoitteessa www.tilastokeskus.fi/luokitukset.

Helsingissä helmikuussa 2012

Kari Lehto

Saija Ylönen

Förord

I publikationen *Kommuner och kommunbaserade indelningar 2012* presenteras de vanligaste kommunindelningar som används inom statistik. Handboken innehåller utöver kommunindelningen också de ekonomiska regionerna, landskapen, storområdena, regionförvaltningsverken (RFV), närings-, trafik- och miljöcentralerna (ELY-centralerna), den statistiska kommungrupperingen samt den språkliga indelningen.

Syftet med publiceringen av olika klassificeringar och kodsystém är att göra statistiken begreppsmässigt klarare och mer jämförbar.

Systemet för kommunindelning kan utöver i statistikföring också användas i andra datasystem.

Vi tar gärna emot frågor och förbättringsförslag som gäller de regionala indelningarna och denna publikation. Vänligen tag kontakt med Miia Huomo, tfn 09 1734 3256, eller Anne Väänänen, tfn 09 1734 2695.

Klassificeringarna i publikationen *Kommuner och kommunbaserade indelningar 2012* finns också på Statistikcentralens webbplats på adressen www.stat.fi/klassificeringar.

Helsingfors i februari 2012

Kari Lehto

Saija Ylönen

Foreword

The publication *Municipalities and Regional Divisions Based on Municipalities 2012* presents the most commonly used regional classifications based on municipalities applied in statistics. In addition to the division into municipalities, the handbook also includes sub-regional units, regions, major regions, regional state administrative agencies (AVI), centres for economic development, transport and the environment (ELY Centres), the statistical grouping of municipalities and the language distribution.

The purpose in publishing classifications and identification systems is to improve the conceptual coherence and comparability of

statistical data. This system of classification into municipalities is such that it can as easily be applied in other information systems as in statistical systems.

All inquiries on regional classifications and on this publication as well as comments are welcome and can be addressed to Ms Miia Huomo, tel. +358 9 1734 3256 or Ms Anne Väänänen, tel. +358 9 1734 2695.

The data in this issue of the *Municipalities and Regional Divisions Based on Municipalities 2012* handbook are also available on Statistics Finland's Internet pages under www.stat.fi/classifications.

Helsinki, February 2012

Kari Lehto

Saija Ylönen

Sisällys – Innehåll – Contents

Alkusanat	3
Förord	4
Foreword	5
Johdanto	9
Inledning	13
Introduction	17

Taulukot – Tabeller – Tables

1. Suuralueet (NUTS 2) – Storområdena (NUTS 2) – <i>Major regions (NUTS 2)</i>	22
2. Maakunnat – Landskapen – <i>Regions</i>	24
3. Seutukunnat – De ekonomiska regionerna – <i>Sub-regional units</i>	26
4. Aluehallintovirastot (AVI) – Regionförvaltningsverken (RFV)– <i>Regional State Administrative Agencies (AVI)</i>	28
5. Elinkeino-, liikenne- ja ympäristökeskukset (ELY-keskukset) – Närings-, trafik- och miljöcentralerna (ELY-centralerna) – <i>Centres for Economic Development, Transport and the Environment (ELY Centres)</i>	30
6. Tilastollinen kuntaryhmitys – Statistisk kommungruppering – <i>Statistical grouping of municipalities</i>	32
7. Kielisuhde – Språklig indelning – <i>Language distribution</i>	34
8. Kunnat aakkos- ja numerorjestyksessä – Kommunerna i alfabetisk ordning och i nummerordning – <i>Alphabetical and numerical classification of municipalities</i>	37
9. Kunnat suuralueittain, maakunnittain ja seutukunnittain – Kommunerna efter storområde, landskap och ekonomisk region – <i>Municipalities by major region, region and subregional unit</i>	49
10. Kunnat maakunnan ja tilastollisen kuntaryhmituksen mukaan – Kommunerna efter landskap och statistisk kommungruppering – <i>Municipalities by region and statistical grouping of municipalities</i>	55
11. Kunnat aluehallintoviraston mukaan – Kommunerna efter regionförvaltningsverken – <i>Municipalities by Regional State Administrative Agencies</i>	61
12. Kunnat ELY-keskuksittain – Kommunerna efter ELY-centralen – <i>Municipalities by ELY Centre</i>	66

Kartat – Kartor – Maps

1. Suuralueet (NUTS 2) – Storområdena (NUTS 2) – <i>Major regions (NUTS 2)</i>	23
2. Maakunnat – Landskapen – <i>Regions</i>	25
3. Seutukunnat – De ekonomiska regionerna – <i>Sub-regional units</i>	27
4. Aluehallintovirastot (AVI) – Regionförvaltningsverken (RFV) – <i>Regional State Administrative Agencies (AVI)</i>	29
5. Elinkeino-, liikenne- ja ympäristökeskukset (ELY-keskukset) – Närings-, trafik- och miljöcentralerna (ELY-centralerna) – <i>Centres for Economic Development, Transport and the Environment (ELY Centres)</i>	31
6. Tilastollinen kuntaryhmitys – Statistisk kommungruppering – <i>Statistical grouping of municipalities</i>	33
7. Kielisuhde – Språklig indelning – <i>Language distribution</i>	35

Liitteet – Bilagor – Appendices

1. Lakkautetut kunnat aakkosjärjestyksessä – Upplösta kommuner i alfabetisk ordning – *Abolished municipalities in alphabetical order* 71
2. Lakkautetut kunnat lakkauttamisjärjestyksessä – Upplösta kommuner i den ordning de upplösts – *Abolished municipalities in order of abolition* 79
3. Kuntien nimenmuutokset aakkosjärjestyksessä – Kommunernas namnändringar i alfabetisk ordning – *Changed names of municipalities in alphabetical order* 87
4. Kuntien nimenmuutokset muutosajankohdan mukaan – Kommunernas namnändringar efter ändringstidpunkt – *Name changes of municipalities according to time of change* 89
5. Suomen NUTS-alueet – NUTS-regionerna i Finland – *NUTS regions of Finland* 91

Johdanto

Kunnat ja kuntapohjaiset aluejaot 2012 -käsi- kirja sisältää kuntajaon lisäksi vuosittain tarkistettavat ja päivitettävät perusalueluokitukset: seutukunnat, maakunnat, suuralueet, aluehallintovirastot (AVI), elinkeino-, liikenne- ja ympäristökeskukset (ELY-keskukset), tilastollisen kuntaryhmittymisen ja kielisuhde- luokituksen. Mukana on lisäksi luettelo kuntien nimenmuutoksista ja lakkautetuista kun- nista liitoskuntineen sekä taulukko vuoden 2012 alusta voimaan astuneista Suomen uu- sista NUTS-alueista, niiden kansallisista ja Eurostatin käyttämistä tunnuksista sekä ni- den nimistä.

Kunnat, seutukunnat, maakunnat ja tilas- tollinen kuntaryhmitys ovat ensisijaiset Suo- men tilastotoimessa käytettävät alueluoki- tukset.

Taulukko 1:
Alueiden määrä Suomessa vuonna 2012

Kuntia	336
Suuralueita	5
Maakuntia	19
Seutukuntia	70
Aluehallintovirastoja	7*
Elinkeino-, liikenne- ja ympäristökeskuksia	16*

* Ml. Ahvenanmaa

Kunnat

Kunta on tietyn alueen ja sen asukkaiden muodostama yhteisö. Kunta on rajoiltaan määrätty alue niin, että kunkin kunnan toi- minta kohdistuu sen alueeseen, siellä asuviin ja oleskeleviin ihmisiin ja siellä tapahtuvaan toimintaan. Uusien kuntien perustamisesta päättää valtioneuvosto ja uusista kunnanume- roista valtiovarainministeriön kuntaosasto.

Vuonna 1995 voimaan tullut kuntalaki¹ tuntee virallisena kuntamuotona vain kun- nan, mutta kunta voi käyttää kaupunki-nimi- tystä, jos se itse katsoo täyttävänsä kaupunki- maiselle yhdyskunnalle asetettavat vaatimuk- set.

Maakunnat

Maakunta on alue, johon kuuluvat kunnat muodostavat toiminnallisesti ja taloudellisesti sekä alueen suunnittelun kannalta tarkoituk- senmukaisen kokonaisuuden. Maakuntien lii- tot huolehtivat aluekehitysviranomaisina alu- eensa kuntien edunvalvonnasta ja toimialu- eensa alueellisesta kehittämisestä.

Maakuntien lukumäärästä, alueista ja ni- mistä päättää valtioneuvosto asianomaisia maakuntien liittoja ja kuntia kuultuaan. Maa- kuntien suomen- ja ruotsinkieliset nimet on virallistettu valtioneuvoston päätöksellä 26.2.1998, ja ne astuivat voimaan 1.3.1998. Englanninkielisissä nimissä Tilastokeskus noudattaa sisäasiainministeriön suositusta².

Kun maakunnan nimeen yhdistetään yleiskäsitteenä sana maakunta, on rakenne seuraava:

Etelä-Pohjanmaan maakunta – landskapet Södra Österbotten – (the) region of South Ostrobothnia.

Seutukunnat

Seutukunnat ovat kahden tai useamman kun- nan muodostamia aluekokonaisuuksia, jotka on määritelty aluepoliittisen tukialuejaon pe- rusalueiksi. Seutukuntien muodostamisen kriteereinä on käytetty kuntien välistä yhteis- työtä, työssäkäyntiä ja liikenneyhteyksiä³.

1 Kuntalaki 17.3.1995/365.

2 Sisäasiainministeriö 4.1.1999, Dnro 4/32/98.

3 Laki alueiden kehittämisestä 602/2002.

Seutukuntajako otettiin käyttöön vuonna 1994. Työ- ja elinkeinoministeriö vahvistaa seutukuntajaon, mutta seutukunnat päättävät itse nimestään. Seutukuntien ruotsinkielisistä nimistä ei ole virallista päätöstä tai suositusta. Tilastokeskus on käyttänyt seutukuntanimien ruotsinnoksissa pääsääntöisesti kuntien kielisuhteeseen perustuvaa käytäntöä. Tilastokeskus ja työ- ja elinkeinoministeriö ovat sopineet käytettävistä seutukuntatunnuksista.

Kun seutukunnan nimeen yhdistetään yleiskäsitteenä sana seutukunta, on rakenne seuraava:

Helsingin seutukunta – Helsingfors ekonomiska region – (the) sub-regional unit of Helsinki.

Aluehallintovirastot (AVI)

Valtion aluehallintoyksikköinä toimivat aluehallintovirastot aloittivat toimintansa 1.1.2010. Aluehallintovirastojen lukumäärästä, toimialueista, nimistä ja toimipaikoista säädetään valtioneuvoston asetuksella. Aluehallintovirastojen yleishallinnollinen ohjaus kuuluu valtiovarainministeriölle, ja niiden toiminnallisesta ohjauksesta vastaavat muut ministeriöt kukin omilla toimialoillaan.¹

Aluehallintovirastoilla on viisi vastuu- aluetta: peruspalvelut, oikeusturvat ja luvat; työsuojelu; ympäristöluvut; pelastustoimi ja varautuminen; sekä poliisitoimi. Ahvenanmaan maakunnassa on vastaavana valtionhallinnon viranomaisena Ahvenanmaan valtionvirasto.

Kun aluehallintoviraston nimeen yhdistetään yleiskäsitteenä sana aluehallintovirasto, on rakenne seuraava:

Etelä-Suomen aluehallintovirasto – Södra Finlands regionförvaltningsverk – Southern Finland Regional State Administrative Agency.

Elinkeino-, liikenne- ja ympäristökeskukset (ELY-keskukset)

Elinkeino-, liikenne- ja ympäristökeskukset aloittivat toimintansa 1.1.2010. Ne muodostuvat maakunnista ja maakuntien yhdistelystä. Keskukset ovat valtion elimiä ja hoitavat entisten työ- ja elinkeinokeskusten, alueellisten ympäristökeskusten, tiepiirien ja lääninhallitusten täytäntöönpano- ja kehittämistehtäviä. Elinkeino-, liikenne- ja ympäristökeskusten yleishallinnollinen ohjaus kuuluu työ- ja elinkeinoministeriölle.²

Kun elinkeino-, liikenne- ja ympäristökeskuksen nimeen yhdistetään yleiskäsitteenä lyhenne ELY-keskus, on rakenne seuraava:

Pirkanmaan ELY-keskus – Birkalands ELY-central – Pirkanmaa ELY Centre.

Tilastollinen kuntaryhmitys

Tilastokeskuksessa kehitetty tilastollinen kuntaryhmitys on ollut käytössä vuodesta 1989 lähtien. Se kuvaa kuntia kaupunkimaisuuden ja maaseutumaisuuden mukaan, ja kunnat jaetaan siinä taajamaväestön osuuden ja suurimman taajaman väkiluvun perusteella kaupunkimaisiin, taajaan asuttuihin ja maaseutumaisiin kuntiin. Luokitus perustuu vuonna 2011 tehtyyn taajamarajaukseen ja kunnan taajamaväkitietoon vuodelta 2010. Taajamarajaus tuotetaan Suomen ympäristökeskuksessa vuosittain. Tilastollinen kuntaryhmitys tarkastetaan vuosittain kaikkien kuntien osalta viimeisimmän taajamarajauksen mukaisesti.

Tilastollisen kuntaryhmittelyn tarkempi määrittely löytyy taulukosta 6.

1 Laki aluehallintovirastoista, 20.11.2009. Valtioneuvoston asetus aluehallintovirastoista, 20.11.2009.

2 Laki elinkeino-, liikenne- ja ympäristökeskuksista, 20.11.2009. Valtioneuvoston asetus elinkeino-, liikenne- ja ympäristökeskuksista, 20.11.2009.

Kielisuhde

Kielisuhde jakaa kunnat yksikielisiin suomen- tai ruotsinkielisiin kuntiin sekä kaksikielisiin kuntiin, joissa enemmistön kieli voi olla joko suomi tai ruotsi. Näin luokkia on yhteensä neljä. Valtioneuvosto määrää kuntien suomen-, ruotsin- tai kaksikielisydestä kymmeneksi vuodeksi kerrallaan. Viimeisin päätös koskee vuosia 2003–2012¹.

Suuralueet ja NUTS-luokitus

Suuralueita on Suomessa viisi. Suuraluejako perustuu Euroopan parlamentin ja neuvoston NUTS-luokitusasetukseen².

NUTS³-luokitus on kolmitasoinen hierarkkinen alueluokitus, jota käytetään Euroopan unionin tilastovirastoon Eurostatiin lähetettävissä tilastoissa. NUTS-luokituksen taso 1 tarkoittaa Suomen kohdalla jakoa Manner-Suomeen ja Ahvenanmaahan. NUTS 2 -taso vastaa kansallista suuraluejakoa ja NUTS 3 maakuntajakoa. NUTS-asetuksen mukaisesti EU:n yhteistä tilastollisten alueiden luokitusta NUTSia tarkistetaan enintään kerran kolmessa vuodessa.

Vuoden 2012 alusta astui voimaan uusi NUTS-alueluokitus, joka toi muutoksia seitsemän maan (Alankomaat, Iso-Britannia, Italia, Kreikka, Latvia, Saksa ja Suomi) aluejakoisiin.

Suomessa suurin muutos tapahtui NUTS 2 -aluejaossa. Entinen Etelä-Suomi (FI18) jakaantui kahteen osaan: Helsinki-Uusimaahan (FI1B) ja Etelä-Suomeen (FI1C). Lisäksi entiset Pohjois-Suomi (FI1A) ja Itä-Suomi (FI13) yhdistyivät yhdeksi alueeksi, jonka nimeksi tuli Pohjois- ja Itä-Suomi (FI1D). Muutosten jälkeen Manner-Suomessa on edelleen neljä NUTS 2 -aluetta.

NUTS 3 -tasolla Suomesta väheni yksi alue, kun Uusimaa ja Itä-Uusimaa maakunti-

na yhdistyivät ja muodostivat uuden NUTS 3 -alueen Helsinki-Uusimaa (FI1B1). NUTS 2 -aluetason muutokset aiheuttivat koodiston ja nimistön muutoksia NUTS 3 -tasolla.

Suomen uudet NUTS 1–3 -aluetasot ja koodit esitetään liitteessä 5.

NUTS-luokituksessa alueille annetaan omat koodit, jotka poikkeavat Suomen kansallisista koodista. Suomalaisissa tietojärjestelmissä ja tilastoinnissa käytetään kansallisia aluekoodistoja, kuten valtiovarainministeriön kuntaosaston antamaa kunnanumerointia ja kansallisia maakuntakodeja.

Kun suuralueen nimeen yhdistetään yleiskäsitteenä sana suuralue, on rakenne seuraava:

Länsi-Suomen suuralue – Västra Finlands storområde – (the) major region of Western Finland.

Muutokset 1.1.2012 lähtien

Kunnat

Länsi-Turunmaan (Väståboland) kunnan nimi muuttui. Uusi nimi on Parainen (Pargas). Kuntanumero on 445.

Tilastollinen kuntaryhmitys

Haapavesi (071), Kannus (217) ja Sodankylä (758) muuttuivat Taajaan asutusta (2) Maaseutumaiseksi (3) kunnaksi.

Suomussalmi (777) muuttui Maaseutumaisesta (3) Taajaan asutuksi (2) kunnaksi.

Suuralueet

Etelä-Suomen suuralue (1) jakautui Helsinki-Uudenmaan (1) ja Etelä-Suomen suuralueisiin (2). Itä-Suomen (3) ja Pohjois-Suomen (4) suuralueet yhdistyivät. Uuden suuralueen nimi on Pohjois- ja Itä-Suomen suuralue ja sen koodi on 4. Suomi jaetaan edelleen viiteen suuralueeseen.

1 Valtioneuvoston asetus virka- ja itsehallintoalueiden kielellisestä jaotuksesta vuosina 2003–2012, 19.12.2002/1174.

2 Euroopan parlamentin ja neuvoston asetus (EY) N:o 1059/2003. Komission asetus (EU) N:o 31/2011.

3 Nomenclature des Unités Territoriales Statistiques; tilastollisten alueyksiköiden nimikkeistö.

NUTS-luokitus

Vuoden 2012 alusta voimaan astunut uusi NUTS-luokitus toi muutoksia Suomen NUTS 2 ja NUTS 3 -aluejakoihin. (Ks. tämän käsikirjan johdanto-osa, suuraluetaulukko ja -kartta sekä liite 5.)

Muutokset 1.1.2011 lähtien

Kunnat

Akaa (020) ja Kylmäkoski (310) yhdistyivät. Uuden kunnan nimi on Akaa, ja sen kunnanumero on 020.

Kangasala (211) ja Kuhmalahti (289) yhdistyivät. Uuden kunnan nimi on Kangasala, ja sen kunnanumero on 211.

Kuopio (297) ja Karttula (227) yhdistyivät. Uuden kunnan nimi on Kuopio, ja sen kunnanumero on 297.

Lapinlahti (402) ja Varpaisjärvi (916) yhdistyivät. Uuden kunnan nimi on Lapinlahti, ja sen kunnanumero on 402.

Orimattila (560) ja Artjärvi (015) yhdistyivät. Uuden kunnan nimi on Orimattila, ja sen kunnanumero on 560.

Vöyri-Maksamaa (945) ja Oravainen (559) yhdistyivät. Uuden kunnan nimi on Vöyri ja sen uusi kunnanumero on 946.

Kuntien osaliitokset

Lappeenranta (405): osa Korvenkannan kylästä (9 henkeä) liitettiin Imatraan (153).

Masku (481): Livonsaari (175 henkeä) liitettiin Naantaliin (529).

Asikkala (016) maa-alue (0 henkeä) liitettiin Mäntyharjuun (507).

Vihanti (926) maa-alue (0 henkeä) liitettiin Siikajokeen (748)

Virrat (936) maa-alue (0 henkeä) liitettiin Ähtäriin (989).

Seutukunnat

Rantasalmi (681) siirtyi Pieksämäen seutukunnasta (105) Savonlinnan seutukuntaan (103).

Sipoo (753) siirtyi Porvoon seutukunnasta (201) Helsingin seutukuntaan (011).

Itä-Uudenmaan maakunnan (20) yhdistyessä Uudenmaan maakuntaan (01) Porvoon seutukunnan (201) numero muuttuu 015:ksi ja Loviisan seutukunnan (202) numero muuttuu 016:ksi.

Kuhmalahti (289) liitettiin Kangasalaan (211), jolloin entisen Kuhmalahden kunnan alue siirtyi Kaakkois-Pirkanmaan seutukunnasta (062) Tampereen seutukuntaan (064).

Pälkäne (635) siirtyi Kaakkois-Pirkanmaan seutukunnasta (062) Tampereen seutukuntaan (064).

Näiden kahden muutoksen myötä Kaakkois-Pirkanmaan seutukunta (062) lakkauteen.

Maakunnat

Itä-Uudenmaan maakunta (20) liitettiin Uudenmaan maakuntaan (01), jolloin maakuntien lukumäärä väheni yhdeksääntoista.

Tilastollinen kuntaryhmitys

Akaan (020) kuntaryhmitys muuttui Kaupunkimaisesta kunnasta (1) Taajaan asutuksi kunnaksi (2).

Inledning

Handboken *Kommuner och kommunbaserade indelningar 2012* innehåller utöver kommunindelningen också de regionala grundindelningar som revideras och uppdateras årligen: de ekonomiska regionerna, landskapen, storområdena, regionförvaltningsverken (RFV), närings-, trafik- och miljöcentralerna (ELY-centralerna), den statistiska kommungrupperingen och den språkliga indelningen. I handboken finns också en förteckning över kommunernas namnändringar och de upplösta kommunerna samt en tabell över Finlands nya NUTS-områden, som trädde i kraft i början av år 2012, inklusive deras nationella koder, Eurostats koder och deras namn.

Kommunerna, de ekonomiska regionerna, landskapen och den statistiska kommungrupperingen är de viktigaste områdesindelningar som används inom statistikväsendet i Finland.

Tabell 1:
Antal områden i Finland år 2012

Kommuner	336
Storområden	5
Landskap	19
Ekonomiska regioner	70
Regionförvaltningsverk	7*
Närings-, trafik- och miljöcentraler	16*

* Inkl. Åland

Kommuner

En kommun är ett samhälle som bildas av ett visst område och dess invånare. En kommun är till sina gränser ett begränsat område på så sätt att varje kommuns verksamhet inriktas på det egna området, på de personer som bor och vistas där och på verksamheten i kom-

munen. Statsrådet beslutar om inrättandet av nya kommuner och kommunavdelningen vid finansministeriet om de nya kommunnumren.

Den kommunallag¹ som trädde i kraft år 1995 känner som officiell kommunform bara kommunen, men kommunen kan använda benämningen stad, om den själv anser sig uppfylla de krav som ställs på ett urbant samhälle.

Landskap

Ett landskap är ett område där kommunerna bildar en ändamålsenlig helhet beträffande verksamhet och ekonomi samt områdets planering. Landskapsförbunden har i egenskap av regionalutvecklingsmyndighet hand om kommunernas intressebevakning inom området och om den regionala utvecklingen.

Statsrådet fattar beslut om antalet landskap, om områdena och namnen efter att ha hört de berörda landskapsförbunden och kommunerna. Enligt statsrådets beslut 26.2.1998 om landskap trädde de officiella namnen på landskapen i kraft på finska och svenska 1.3.1998. När det gäller namnen på engelska följer Statistikcentralen inrikesministeriets rekommendation.²

Då allmänbegreppet landskap kombineras med namnet på landskapet, är strukturen på svenska följande:

landskapet Södra Österbotten.

Ekonomiska regioner

De ekonomiska regionerna är områden, som består av två eller flera kommuner och som definierats som basområden för den regionalpolitiska stödområdesindelningen. Som kriterier för bildandet av ekonomiska regioner har

1 Kommunallagen 17.3.1995/365.

2 Inrikesministeriet 4.1.1999, Dnr 4/32/98.

man använt samarbete, sysselsättning och trafikförbindelser mellan kommunerna.¹

Indelningen i ekonomiska regioner började användas år 1994. Arbets- och näringsministeriet fastställer indelningen i de ekonomiska regionerna, men regionerna bestämmer själva om sina namn. Officiella beslut eller rekommendationer om de ekonomiska regionernas svenskspråkiga namn finns inte. Vid översättningen av namnet på områdena till svenska har Statistikcentralen utgått från språkförhållandet i kommunen. Statistikcentralen och arbets- och näringsministeriet har kommit överens om vilka beteckningar som skall användas för de ekonomiska regionerna.

Då allmänbegreppet ekonomisk region kombineras med namnet på regionen, är strukturen på svenska följande:

Helsingfors ekonomiska region.

Regionförvaltningsverken (RFV)

Regionförvaltningsverken som fungerar som statens regionala förvaltningsenheter inledde sin verksamhet 1.1.2010. I fråga om antalet regionförvaltningsverk och deras verksamhetsområden, namn och verksamhetsställen föreskrivs genom förordning av statsrådet. Finansministeriet sköter den allmänna administrativa styrningen av regionförvaltningsverken och övriga ministerier svarar för styrningen av regionförvaltningsverkens verksamhet inom de egna verksamhetsområdena.²

Regionförvaltningsverken har fem ansvarsområden: basservicen, rättsskyddet och tillstånden; arbetarskyddet; miljötillstånden; räddningsväsendet och beredskapen; samt polisväsendet. I landskapet Åland är motsvarande myndighet inom statsförvaltningen Statens ämbetsverk på Åland.

Då allmänbegreppet regionförvaltningsverk kombineras med namnet på regionför-

valtningsverket är strukturen på svenska följande:

Södra Finlands regionförvaltningsverk.

Närings-, trafik- och miljöcentralerna (ELY-centralerna)

Närings-, trafik- och miljöcentralerna (ELY-centralerna) inledde sin verksamhet 1.1.2010. De består av landskap och landskapssammanslagningar. Centralerna är statliga organ och sköter de f.d. arbets- och näringscentralernas, de regionala miljöcentralernas, vägdistriktens och länsstyrelsernas verkställighets- och utvecklingsuppgifter. Arbets- och näringsministeriet sköter den allmänna administrativa styrningen av närings-, trafik- och miljöcentralerna.³

Då förkortningen ELY-central kombineras med namnet på närings-, trafik- och miljöcentralen är strukturen på svenska följande:
Birkalands ELY-central.

Statistisk kommungruppering

Den statistiska kommungruppering som utvecklats vid Statistikcentralen har varit i bruk sedan år 1989. Där indelas kommunerna på basis av tätortsbefolkningens andel och folkmängden i den största tätorten i urbana kommuner, tätortskommuner samt landsbygdskommuner. Indelningen baserar sig på tätortsavgränsningen från år 2011 och uppgiften om kommunens tätortsbefolkning från år 2010. Kommunavgränsningen produceras årligen av Finlands miljöcentral. Den statistiska kommunindelningen revideras årligen för alla kommuners del i enlighet med den senaste tätortsavgränsningen.

En mer detaljerad definition av den statistiska kommungrupperingen finns i tabell 6.

1 Lag om regional utveckling 602/2002.

2 Lag om regionalförvaltningsverken, 20.11.2009. Statsrådets förordning om regionalförvaltningsverken, 20.11.2009.

3 Lag om närings-, trafik- och miljöcentralerna, 20.11.2009. Statsrådets förordning om närings-, trafik- och miljöcentralerna, 20.11.2009.

Språklig indelning

Språkförhållandet indelar kommunerna i enspråkigt finska eller enspråkigt svenska kommuner samt tvåspråkiga kommuner, där flertalets språk är finska eller svenska. Grupperna är därmed sammanlagt fyra. Statsrådet beslutar om kommunerna skall anses vara finsk- eller svenskspråkiga eller tvåspråkiga. Beslutet gäller för tio år i sänder. Det senaste beslutet gäller åren 2003–2012.¹

Storområdena och NUTS-indelningen

I Finland finns det fem storområden. Indelningen i storområden bygger på Europaparlamentets och rådets förordning om NUTS-indelningen.²

NUTS³-indelningen är en hierarkisk områdesindelning i tre nivåer och den används i statistik som levereras till EU:s statistikbyrå Eurostat. Nivå 1 i NUTS-indelningen avser för Finlands del en indelning i Fasta Finland och Åland. NUTS 2-nivån motsvarar den nationella storområdesindelningen och NUTS 3 landskapsindelningen. Enligt NUTS-förordningen justeras NUTS, EU:s gemensamma klassificering av statistiska områden, högst vart tredje år.

Den nya NUTS-områdesindelningen trädde i kraft vid början av år 2012. Den förde med sig ändringar i områdesindelningen för sju länder (Finland, Grekland, Italien, Lettland, Nederländerna, Storbritannien och Tyskland).

I Finland gjordes den största ändringen i NUTS 2 -områdesindelningen. Tidigare Södra Finland (FI18) uppdelades i två delar: Helsingfors-Nyland (FI1B) och Södra Finland (FI1C). Dessutom slogs tidigare Norra Finland (FI1A) och Östra Finland (FI13) samman till ett område med namnet Norra och Östra Finland (FI1D). Efter ändringarna har

Fasta Finland fortfarande fyra NUTS 2-områden.

På NUTS 3-nivån har Finland ett område färre, då landskapen Nyland och Östra Nyland slogs samman och bildade ett nytt NUTS 3-område Helsingfors-Nyland (FI1B1). Ändringarna på NUTS 2-nivån orsakade ändringar i koder och nomenklatur på NUTS 3-nivå.

Finlands nya NUTS-indelning på nivåerna 1–3 och koder visas i bilaga 5.

I NUTS-indelningen ges områdena egna koder som avviker från Finlands nationella koder. I finländska datasystem och i statistikföring används nationella områdeskoder, t.ex. kommunnumrering och nationella landskapskoder som getts av kommunavdelningen vid finansministeriet.

Då allmänbegreppet storområde kombineras med namnet på storområdet, är strukturen på svenska följande:

Västra Finlands storområde.

Ändringar 1.1.2012

Kommuner

Namnet på kommunen Västaboland ändrades. Det nya namnet är Pargas. Kommunnumret är 445.

Statistisk kommungruppering

Haapavesi (071), Kannus (217) och Sodankylä (758) ändrades från Tätortskommun (2) till Landsbygdskommun (3).

Suomussalmi (777) ändrades från Landsbygdskommun (3) till Tätortskommun (2).

Storområden

Storområdet Södra Finland (1) uppdelades i storområdena Helsingfors-Nyland (1) och Södra Finland (2). Storområdena Östra Finland (3) och Norra Finland (4) sammanslogs.

1 Statsrådets förordning om den språkliga indelningen av ämbetsdistrikt och självstyrelseområden under åren 2003–2012, 19.12.2002/1174.

2 Europaparlamentets och rådets förordning (EG) nr 1059/2003. Kommissionens förordning (EU) nr 31/2011.

3 Nomenclature des Unités Territoriales Statistiques; nomenklatur för statistiska regionala enheter.

Namnet på det nya storområdet är Norra och Östra Finland och dess kod är 4. Finland är fortfarande indelat i fem storområden.

NUTS-indelningen

Den nya NUTS-indelningen som trädde i kraft vid början av år 2012 förde med sig ändringar i Finlands NUTS 2 och NUTS 3 -områdesindelningar. (Se inledningsavsnittet, tabellen och kartan över storområden samt bilaga 5 i denna handbok.)

Ändringar 1.1.2011

Kommuner

Akaa (020) och Kylmäkoski (310) sammanslogs. Den nya kommunen heter Akaa och dess kommunnummer är 020.

Kangasala (211) och Kuhmalhti (289) sammanslogs. Den nya kommunen heter Kangasala och dess kommunnummer är 211.

Kuopio (297) och Karttula (227) sammanslogs. Den nya kommunen heter Kuopio och dess kommunnummer är 297.

Lapinlahti (402) och Varpaisjärvi (916) sammanslogs. Den nya kommunen heter Lapinlahti och dess kommunnummer är 402.

Orimattila (560) och Artsjö (015) sammanslogs. Den nya kommunen heter Orimattila och dess kommunnummer är 560.

Vörå-Maxmo (945) och Oravais (559) sammanslogs. Den nya kommunen heter Vörå och dess kommunnummer är 946.

Partiella kommunsammanslagningar

Villmanstrand (405): en del av byn Korvenkanta (9 personer) anslöts till Imatra (153).

Masku (481): Livonsaari (175 personer) anslöts till Nädendal (529).

Asikkala (016): landområde (0 personer) anslöts till Mäntyharju (507).

Vihanti (926): landområde (0 personer) anslöts till Siikajoki (748).

Virdois (936): landområde (0 personer) anslöts till Etseri (989).

Ekonomiska regioner

Rantasalmi (681) flyttades från Pieksämäki ekonomiska region (105) till Nyslotts ekonomiska region (103).

Sibbo (753) flyttades från Borgå ekonomiska region (201) till Helsingfors ekonomiska region (011).

Då landskapet Östra Nyland (20) sammanslås med landskapet Nyland (01) ändras Borgå ekonomiska regions (201) nummer till 015 och Lovisa ekonomiska regions (202) nummer till 016.

Kuhmalhti (289) anslöts till Kangasala (211) och området för den tidigare kommunen Kuhmalhti flyttades från Sydöstra Birkalands ekonomiska region (062) till Tammerfors ekonomiska region (064).

Pälkäne (635) flyttades från Sydöstra Birkalands ekonomiska region (062) till Tammerfors ekonomiska region (064).

I och med dessa två ändringar upplöses Sydöstra Birkalands ekonomiska region (062).

Landskap

Landskapet Östra Nyland (20) anslöts till landskapet Nyland (01), varvid antalet landskap minskade till nitton.

Statistisk kommungruppering

Akaa (020) kommungruppering ändrades från Urban kommun (1) till Tätortskommun (2).

Introduction

The *Municipalities and Regional Divisions Based on Municipalities 2012* handbook covers, in addition to the division into municipalities, annually reviewed and updated basic classifications into sub-regional units, regions, major regions, regional state administrative agencies (AVI), centres for economic development, transport and the environment (ELY Centres), the statistical grouping of municipalities and the language distribution. Furthermore, the handbook lists changed names of municipalities, abolished municipalities and the municipalities which they were annexed to, and contains a table of the new Finnish NUTS areas that became effective as of the beginning of 2012, their codes used nationally and by Eurostat, as well as their names.

The division into municipalities, regions, sub-regional units and the statistical grouping into municipalities are the principal regional classifications used in Finland's official statistics.

Table 1:
Numbers of units in Finland in 2012

Municipalities	336
Major regions	5
Regions	19
Sub-regional units	70
Provinces	7*
Employment and economic development centres	16*

* Incl. Åland

Municipalities

A municipality is a community formed of a certain area and its inhabitants. A municipality has specified boundaries so that the activ-

ity of each municipality concerns its area, the people living and staying there and the activity taking place there. The Government makes decisions on the establishment of new municipalities and the Ministry of Finance's Department for Municipal Affairs decides on new municipality codes.

The Local Government Act¹ that entered into force in 1995 recognises only the municipality as the official type of municipality but any municipality may use the designation 'urban municipality' if it considers it fulfils the requirements set for an urban municipality.

Regions

A region is an area in which the municipalities form an operationally and economically functional whole for the development of the area. As regional development authorities, regional councils are responsible for looking after the interests of the municipalities in their area and for the regional development in their territory.

The Government determines the number, areas and names of regions after consulting the regional councils and municipalities concerned. The Finnish and Swedish names of regions were granted official status by the Government decision of 26 February 1998 and they entered into force on 1 March 1998. In the English names of regions Statistics Finland complies with the Ministry of the Interior's recommendation².

When the general term region is used with a name, the English construction will be as follows:

(the) region of South Ostrobothnia.

1 Local Government Act of 17 March 1995/365.

2 Ministry of the Interior, dated 4 January 1999, No. 4/32/98.

Sub-regional units

Sub-regional units consist of aggregates of two or more municipalities that have been defined as the basic regions in the determination of regional subsidies in the regional policy. The criteria used in determining the sub-regional units were those of intermunicipal co-operation, commuting and traffic connections¹.

The division into sub-regional units was introduced in 1994. The Ministry of Employment and the Economy confirms the division into sub-regional units but the sub-regional units themselves determine their names. There is no official decision or recommendation about Swedish-language names for the sub-regional units. Statistics Finland has followed a practice based on the language distributions of municipalities in translating the names of the sub-regional units into Swedish. Statistics Finland, and the Ministry of Employment and the Economy have agreed on the codes available for sub-regional units.

When the general term sub-regional unit is used with a name, the English construction will be as follows:

(the) sub-regional unit of Helsinki.

Regional State Administrative Agencies (AVI)

Regional State Administrative Agencies, which function as regional administrative units of the State, became effective on 1 January 2010. The number, operative areas, names and establishments of the Regional State Administrative Agencies are set out in a Government Decree. The Ministry of Finance is in charge of the general administrative direction of the Regional State Administrative Agencies while their practical opera-

tions are directed by other ministries in their respective branches of government².

The Regional State Administrative Agencies have five areas of responsibility: basic public services, legal rights and permits; occupational health and safety; environmental permits; fire and rescue services and preparedness; and police. In the region of Åland the respective State administration authority is Åland Government Office.

When the general term regional state administrative agency is used with a name, the English construction will be as follows:

Southern Finland Regional State Administrative Agency.

Centres for economic development, transport and the environment (ELY Centres)

Centres for economic development, transport and the environment (ELY Centres) became effective on 1 January 2010. They are comprised of regions and combinations of regions. The centres are government organs and perform the enforcement and development tasks of former employment and economic development centres, regional environmental centres, road districts and state provincial offices. The Ministry of Employment and the Economy is in charge of the general administrative direction of the centres of economic development, transport and the environment.³

When the general term centre of economic development, transport and the environment is used with a name, the English construction will be as follows:

Pirkanmaa ELY Centre.

1 Act on Regional Development 602/2002.

2 Act on Regional State Administrative Agencies 29 Nov. 2009. Government Decree on Regional State Administrative Agencies 20 Nov. 2009.

3 Act on Centres for Economic Development, Transport and the Environment 20 Nov. 2009. Government Decree on Centres for Economic Development, Transport and the Environment 20 Nov. 2009.

Statistical grouping of municipalities

The statistical grouping of municipalities designed by Statistics Finland has been in use since 1989. It describes municipalities by their degree of urbanisation and divides them by the proportion of the population living in urban settlements and by the population of the largest urban settlement into urban, semi-urban and rural municipalities. The classification is based on the defining of urban settlements made in 2011 and on data from 2010 on municipalities' population in urban settlements. The Finnish Environment Institute defines urban settlements annually. The statistical grouping of municipalities is reviewed annually in respect of all municipalities against the latest defining of urban settlements.

A more exact definition of the statistical grouping of municipalities is presented in Table 6.

Language distribution

The language distribution classifies municipalities into monolingual Finnish-speaking or Swedish-speaking municipalities and into bilingual municipalities where the language of the majority can be either Finnish or Swedish. Thus there are four language categories. The Government determines for ten years at a time whether municipalities are Finnish-speaking, Swedish-speaking or bilingual. The current decision (19 December 2002) is effective between the years 2003 and 2012¹.

Major regions and NUTS classification

There are five major regions in Finland. The division of major regions is based on the

Regulation of the European Parliament and of the Council on NUTS classification².

NUTS³ is a three-level hierarchical regional classification used in statistics supplied to the Statistical Office of the European Communities, Eurostat. In Finland NUTS level 1 refers to the division into Mainland Finland and Åland. NUTS level 2 corresponds to the national division into major regions and NUTS level 3 the division into regions. According to the NUTS Regulation, amendments to the European Union's common classification of territorial units for statistics (NUTS) will not be made more frequently than every three years.

A new NUTS classification became effective as of the beginning of 2012, causing changes to the regional division in seven countries (Netherlands, Great Britain Italy, Greece, Latvia, Germany and Finland).

The biggest change in Finland concerned the NUTS 2 level. Former Southern Finland (FI18) became divided into two parts: Helsinki-Uusimaa (FI1B) and Southern Finland (FI1C). In addition, former Northern Finland (FI1A) and Eastern Finland (FI13) merged into one area, now known as Northern and Eastern Finland (FI1D). After these changes, Mainland Finland still continues to have four areas at NUTS 2 level.

The number of areas at NUTS 3 level decreased by one in Finland as the regions of Uusimaa and Itä-Uusimaa were merged, forming a new NUTS 3 level area of Helsinki-Uusimaa (FI1B1). The changes at NUTS 2 level caused alterations to codes and names at NUTS 3 level.

Finland's new classification of NUTS levels 1 to 3 and the codes are presented in Appendix 5.

1 Government decree on the language division of administrative and autonomous districts from 2003 to 2012, dated 19 December 2002/1174.

2 Regulation (EC) of the European Parliament and Council No. 1059 /2003. Commission Regulation (EU) No. 31 /2011.

3 Nomenclature des Unités Territoriales Statistiques; Nomenclature of Statistical Territorial Units.

In the NUTS classification, areas are given their own codes which deviate from the national codes used in Finland. Finnish information systems and statistics compilation utilise national regional codes, such as numerical municipality codes issued by the Ministry of Finance's Department for Municipal Affairs and national region codes.

When the general term major region is used with a name, the English construction will be as follows:

(the) major region of Western Finland.

Changes as of 1 January 2012

Municipalities

The name of the municipality of Länsi-Turunmaa (Väståboland) changed. The new name is Parainen (Pargas) and the municipality code is 445.

Statistical grouping of municipalities

The category of Haapavesi (071), Kannus (217) and Sodankylä (758) changed from semi-urban (2) to rural municipality (3).

The category of Suomussalmi (777) changed from rural (3) to semi-urban municipality (2).

Major regions

The major region of Southern Finland (1) was divided into the major regions of Helsinki-Uusimaa (1) and Southern Finland (2). The major regions of Eastern Finland (3) and Northern Finland (4) were merged. The name of the new major region is Northern and Eastern Finland and its code is 4. Finland continues to divide into five major regions.

NUTS classification

The new NUTS classification that became effective as of the beginning of 2012 caused changes to Finnish regional divisions at NUTS 2 and NUTS 3 levels. (See Introduction, table and map of major regions and Appendix 5 in this handbook.)

Changes as of 1 January 2011

Municipalities

Akaa (020) and Kylmäkoski (310) were united. The name of the new municipality is Akaa and the municipality code is 020.

Kangasala (211) and Kuhmalahti (289) were united. The name of the new municipality is Kangasala and the municipality code is 211.

Kuopio (297) and Karttula (227) were united. The name of the new municipality is Kuopio and the municipality code is 297.

Lapinlahti (402) and Varpaisjärvi (916) were united. The name of the new municipality is Lapinlahti and the municipality code is 402.

Orimattila (560) and Artjärvi (015) were united. The name of the new municipality is Orimattila and the municipality code is 560.

Vöyri-Maksamaa (945) and Oravainen (559) were united. The name of the new municipality is Vöyri and the municipality code is 946.

Annexations of municipal sub-areas

Lappeenranta (405): part of the village of Korvenkanta (9 persons) was annexed to Imatra (153).

Masku (481): Livonsaari (175 persons) was annexed to Naantali (529).

Asikkala (016): an area of land (0 persons) was annexed to Mäntyharju (507).

Vihanti (926): an area of land (0 persons) was annexed to Siikajoki (748).

Virrat (936): an area of land (0 persons) was annexed to Ähtäri (989).

Sub-regional units

Rantasalmi (681) was moved from the sub-regional unit of Pieksämäki (105) to that of Savonlinna (103).

Sipoo (753) was moved from the sub-regional unit of Porvoo (201) to that of Helsinki (011).

As the region of Itä-Uusimaa (20) was united with the region of Uusimaa (01) the code for the sub-regional unit of Porvoo (201) was changed to 015 and that for the sub-regional unit of Loviisa (202) to 016.

Kuhmalahti (289) was annexed to Kangasala (211) and the area of the former municipality of Kuhmalahti moved from the sub-regional unit of Kaakkois-Pirkanmaa (062) to that of Tampere (064).

Pälkäne (635) was moved from the sub-regional unit of Kaakkois-Pirkanmaa (062) to that of Tampere (064).

Due to these two changes the sub-regional unit of Kaakkois-Pirkanmaa (062) ceases to exist.

Regions

The region of Itä-Uusimaa (20) was united with the region of Uusimaa (01), which reduced the number of regions to nineteen.

Statistical grouping of municipalities

The category of Akaa (020) changed from urban (1) to semi-urban (2) municipality.

Taulukko 1. Suuralueet (NUTS 2)
Tabell 1. Storområdena (NUTS 2)
Table 1. Major regions (NUTS 2)

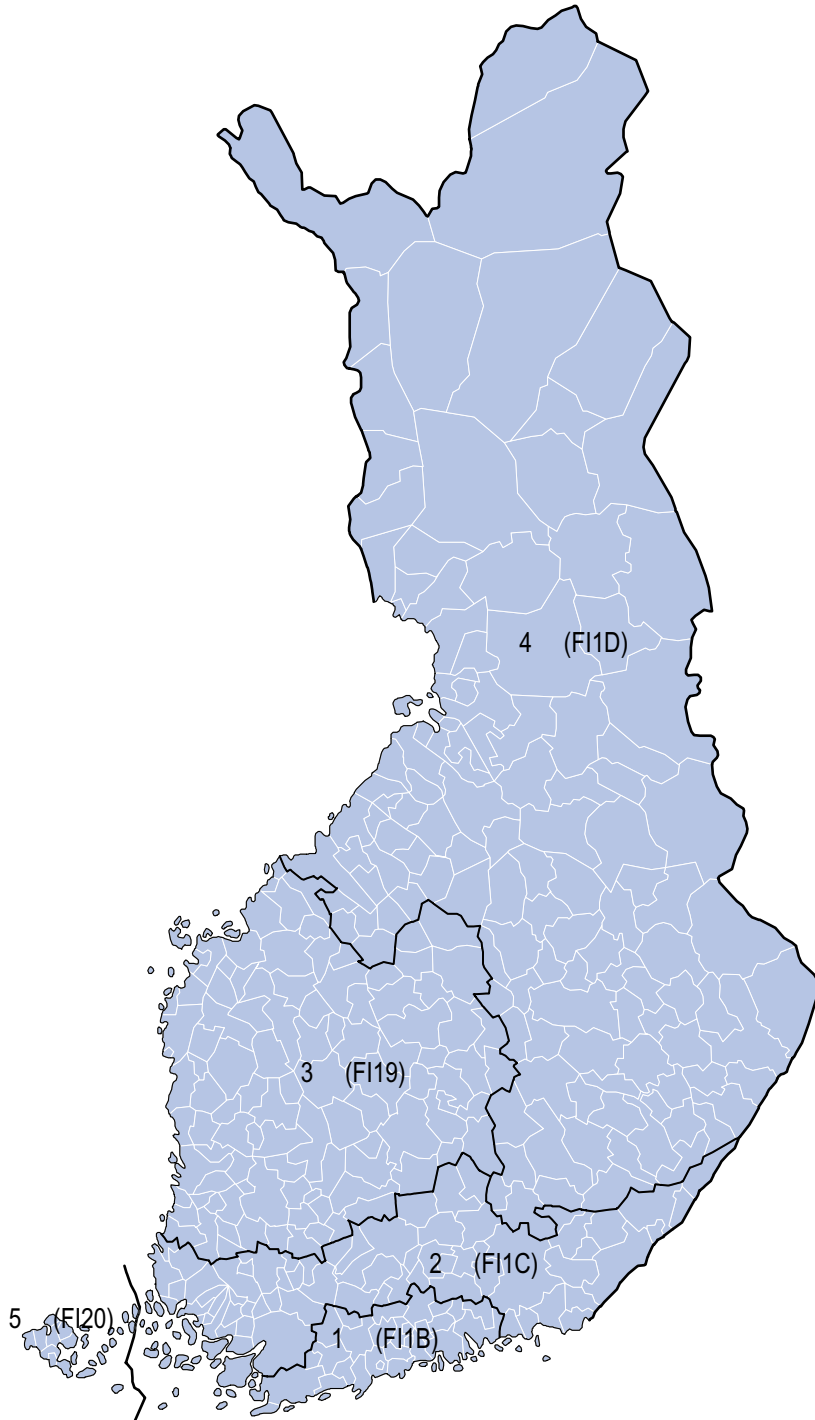
Kansallinen tunnus Nationell kod National code	NUTS 2 -tunnus* NUTS 2-kod* NUTS 2-code*		Kuntia Kommuner Municipalities	Maakunnat Landskapen Regions
1	FI1B	Helsinki-Uusimaa – Helsingfors-Nyland – Helsinki-Uusimaa	28	01
2	FI1C	Etelä-Suomi – Södra Finland – Southern Finland	67	02, 05, 07, 08, 09
3	FI19	Länsi-Suomi – Västra Finland – Western Finland	101	04, 06, 13, 14, 15
4	FI1D	Pohjois- ja Itä-Suomi – Norra- och Östra Finland – Northern and Eastern Finland	124	10, 11, 12, 16, 17, 18, 19
5	FI20	Ahvenanmaa – Åland – Åland	16	21
Yht. – Tot. 336				

* Katso Suomen uudet NUTS-alueet ja koodit liitteestä 5.

* Se Finlands nya NUTS-områden och koder i bilaga 5.

* See the new NUTS regions and codes in Finland in Appendix 5.

Kartta 1. Suuralueet (NUTS 2)
Karta 1. Storumrådena (NUTS 2)
Map 1. Major regions (NUTS 2)

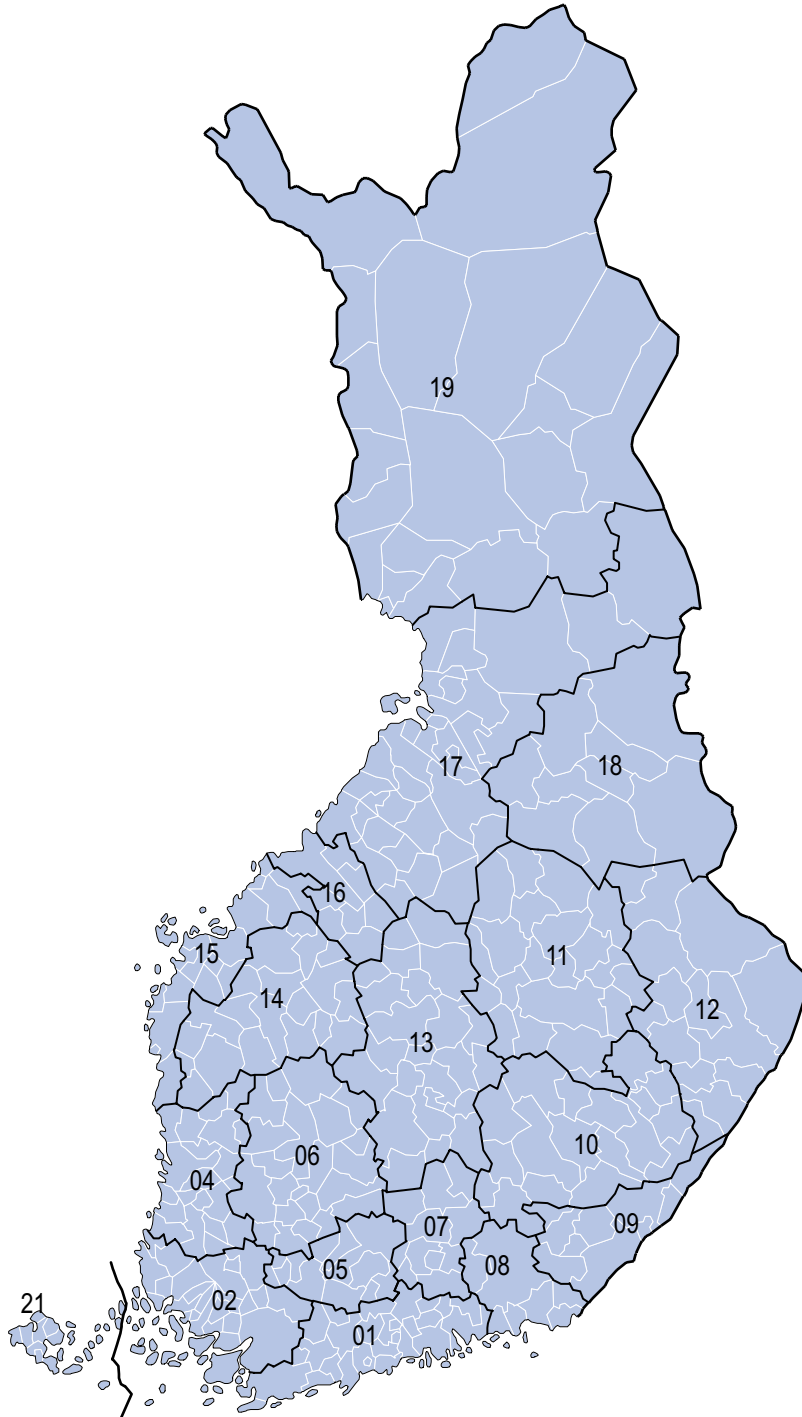


Taulukko 2. Maakunnat
Tabell 2. Landskapen
Table 2. Regions

		Kuntia – Kommuner – Municipalities
01	Uusimaa – Nyland – <i>Uusimaa</i>	28
02	Varsinais-Suomi – Egentliga Finland – <i>Varsinais-Suomi</i>	28
04	Satakunta – Satakunta – <i>Satakunta</i>	21
05	Kanta-Häme – Egentliga Tavastland – <i>Kanta-Häme</i>	11
06	Pirkanmaa – Birkaland – <i>Pirkanmaa</i>	22
07	Päijät-Häme – Päijänne-Tavastland – <i>Päijät-Häme</i>	11
08	Kymenlaakso – Kymmenedalen – <i>Kymenlaakso</i>	7
09	Etelä-Karjala – Södra Karelen – <i>South Karelia</i>	10
10	Etelä-Savo – Södra Savolax – <i>Etelä-Savo</i>	17
11	Pohjois-Savo – Norra Savolax – <i>Pohjois-Savo</i>	21
12	Pohjois-Karjala – Norra Karelen – <i>North Karelia</i>	14
13	Keski-Suomi – Mellersta Finland – <i>Central Finland</i>	23
14	Etelä-Pohjanmaa – Södra Österbotten – <i>South Ostrobothnia</i>	19
15	Pohjanmaa – Österbotten – <i>Ostrobothnia</i>	16
16	Keski-Pohjanmaa – Mellersta Österbotten – <i>Central Ostrobothnia</i>	8
17	Pohjois-Pohjanmaa – Norra Österbotten – <i>North Ostrobothnia</i>	34
18	Kainuu – Kajanaland – <i>Kainuu</i>	9
19	Lappi – Lappland – <i>Lappland</i>	21
21	Ahvenanmaa – Åland – <i>Åland</i>	16
Yht. – Tot. 336		

Kartta 2.
Karta 2.
Map 2.

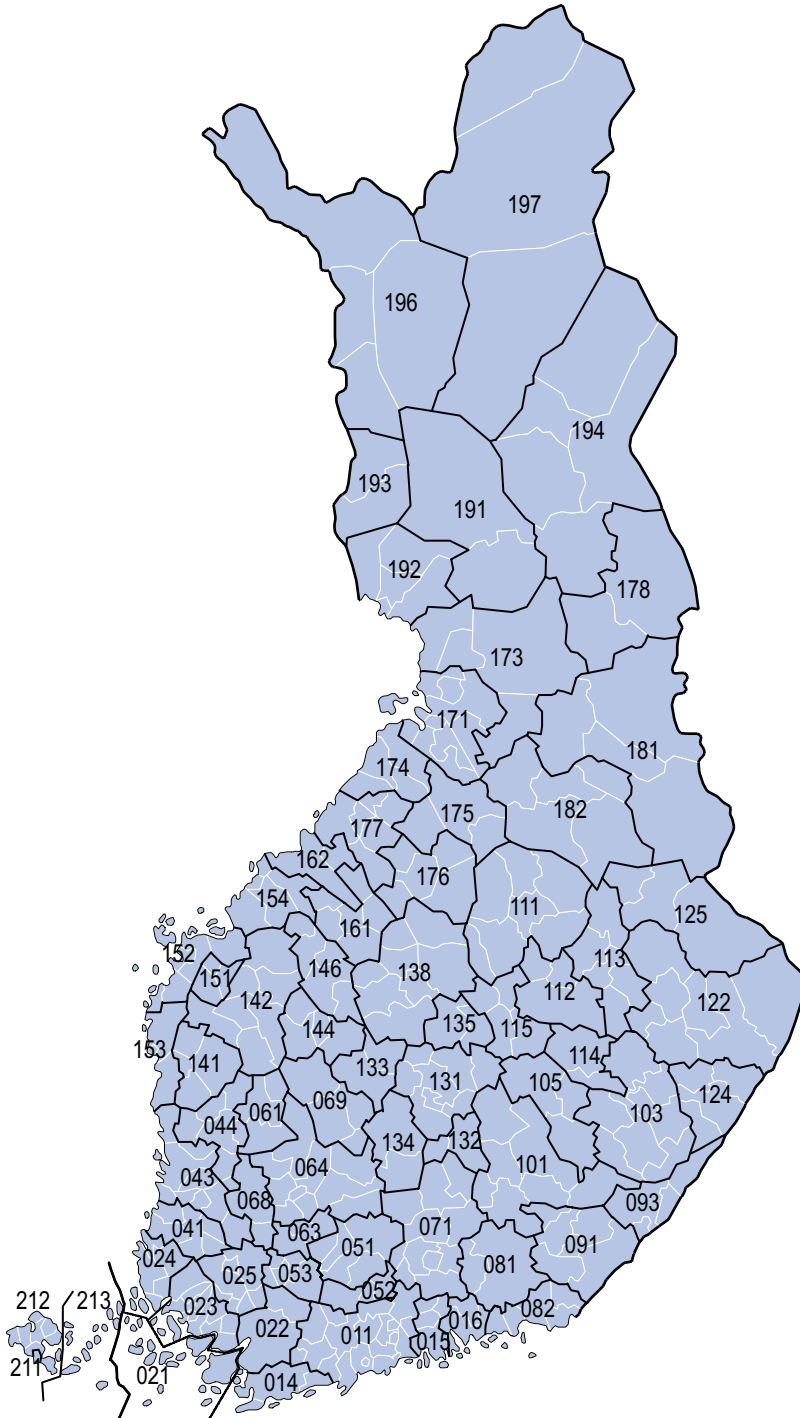
Maakunnat
Landskapen
Regions



Taulukko 3. Seutukunnat
Tabell 3. De ekonomiska regionerna
Table 3. Sub-regional units

		Kuntia Kommuner Municipalities			Kuntia Kommuner Municipalities
011	Helsinki – Helsingfors	19	131	Jyväskylä	7
014	Raasepori – Raseborg	3	132	Joutsa	2
015	Porvoo – Borgå	4	133	Keuruu	2
016	Loviisa – Lovisa	2	134	Jämsä	2
021	Åboland –Turunmaa	2	135	Äänekoski	2
022	Salo	2	138	Saarijärvi-Viitasaari	8
023	Turku – Åbo	11	141	Suopohja	4
024	Vakka-Suomi – Nystadsregionen	6	142	Seinäjoki	6
025	Loimaa	7	144	Kuusio	4
041	Rauma – Raumo	5	146	Järviseu	5
043	Pori – Björneborg	9	151	Kyrönmaa	3
044	Pohjois-Satakunta – Norra Satakunta	7	152	Vaasa – Vasa	5
051	Hämeenlinna – Tavastehus	3	153	Sydösterbotten	3
052	Riihimäki	3	154	Jakobstadsregionen	5
053	Forssa	5	161	Kaustinen – Kaustby	6
061	Luoteis-Pirkanmaa – Nordvästra Birkaland	3	162	Kokkola – Karleby	2
063	Etelä-Pirkanmaa – Södra Birkaland	3	171	Oulu – Uleåborg	10
064	Tampere – Tammerfors	10	173	Oulunkaari	4
068	Lounais-Pirkanmaa – Sydvästra Birkaland	2	174	Raahe – Brahestad	4
069	Ylä-Pirkanmaa – Övre Birkaland	4	175	Haapavesi-Siikalatva	3
071	Lahti – Lahtis	11	176	Nivala-Haapajärvi	5
081	Kouvola	2	177	Ylivieska	6
082	Kotka-Hamina – Kotka-Fredrikshamn	5	178	Koillismaa	2
091	Lappeenranta – Villmanstrand	6	181	Kehys-Kainuu	4
093	Imatra	4	182	Kajaani – Kajana	5
101	Mikkeli – S:t Michel	7	191	Rovaniemi	2
103	Savonlinna – Nyslott	7	192	Kemi-Tornio – Kemi-Torneå	5
105	Pieksämäki	3	193	Torniolaakso – Tornedalen	2
111	Ylä-Savo – Norra Savolax	7	194	Itä-Lappi – Östra Lappland	5
112	Kuopio	3	196	Tunturi-Lappi	4
113	Koillis-Savo – Nordöstra Savolax	5	197	Pohjois-Lappi – Norra Lappland	3
114	Varkaus	2	211	Mariehamns stad	1
115	Sisä-Savo – Inre Savolax	4	212	Ålands landsbygd	9
122	Joensuu	7	213	Ålands skärgård	6
124	Keski-Karjala – Mellersta Karelen	4			
125	Pielisen Karjala	3			
					Yht. – Tot. 336

Kartta 3. Seutukunnat
Karta 3. De ekonomiska regionerna
Map 3. Sub-regional units



Taulukko 4. Aluehallintovirastot (AVI)
Tabell 4. Regionförvaltningsverken (RFV)
Table 4. Regional State Administrative Agencies (AVI)

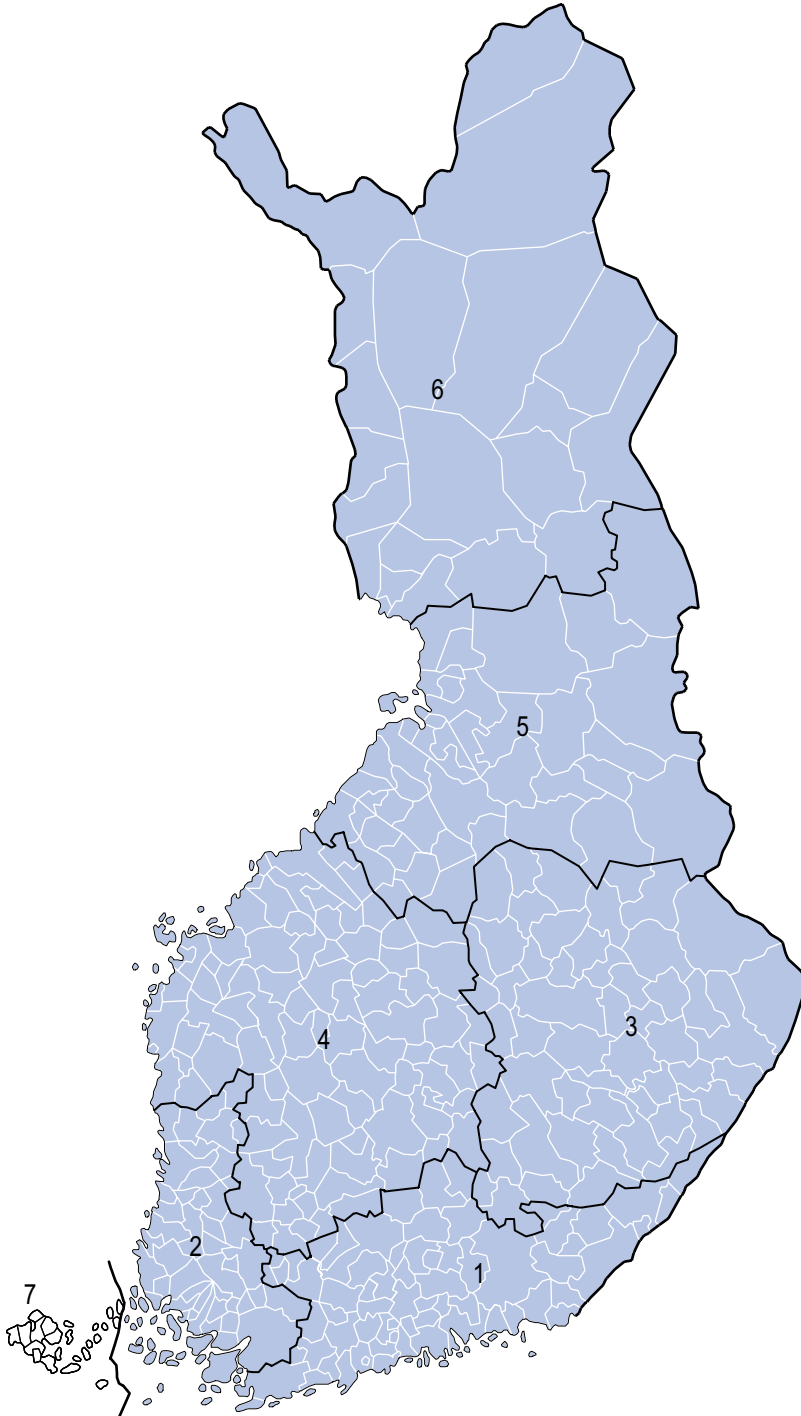
		Kuntia – Kommuner – Municipalities
1	Etelä-Suomen AVI – Södra Finlands RFV – <i>Southern Finland AVI</i>	67
2	Lounais-Suomen AVI – Sydvästra Finlands RFV – <i>Southwestern Finland AVI</i>	49
3	Itä-Suomen AVI – Östra Finlands RFV – <i>Eastern Finland AVI</i>	52
4	Länsi- ja Sisä-Suomen AVI – Västra och Inre Finlands RFV – <i>Western and Inland Finland AVI</i>	88
5	Pohjois-Suomen AVI – Norra Finlands RFV – <i>Northern Finland AVI</i>	43
6	Lapin AVI – Lapplands RFV – <i>Lapland AVI</i>	21
7	Ahvenanmaan valtionvirasto* – Statens ämbetsverk på Åland* – <i>State Department of Åland*</i>	16
Yht. – Tot.		336

* Ahvenanmaalla aluehallintoviraston tehtäviä hoitaa Ahvenanmaan valtionvirasto.

* På Åland sköts regionförvaltningsverkets uppgifter av statens ämbetsverk på Åland.

* *The State Department of Åland functions as the regional state administrative agency in Åland.*

Kartta 4. Aluehallintovirastot (AVI)
Karta 4. Regionförvaltningsverken (RFV)
Map 4. Regional State Administrative Agencies (AVI)



Taulukko 5. Elinkeino-, liikenne- ja ympäristökeskukset (ELY-keskukset)
Tabell 5. Närings-, trafik- och miljöcentralerna (ELY-centralerna)
Table 5. Centres for Economic Development, Transport and the Environment (ELY Centres)

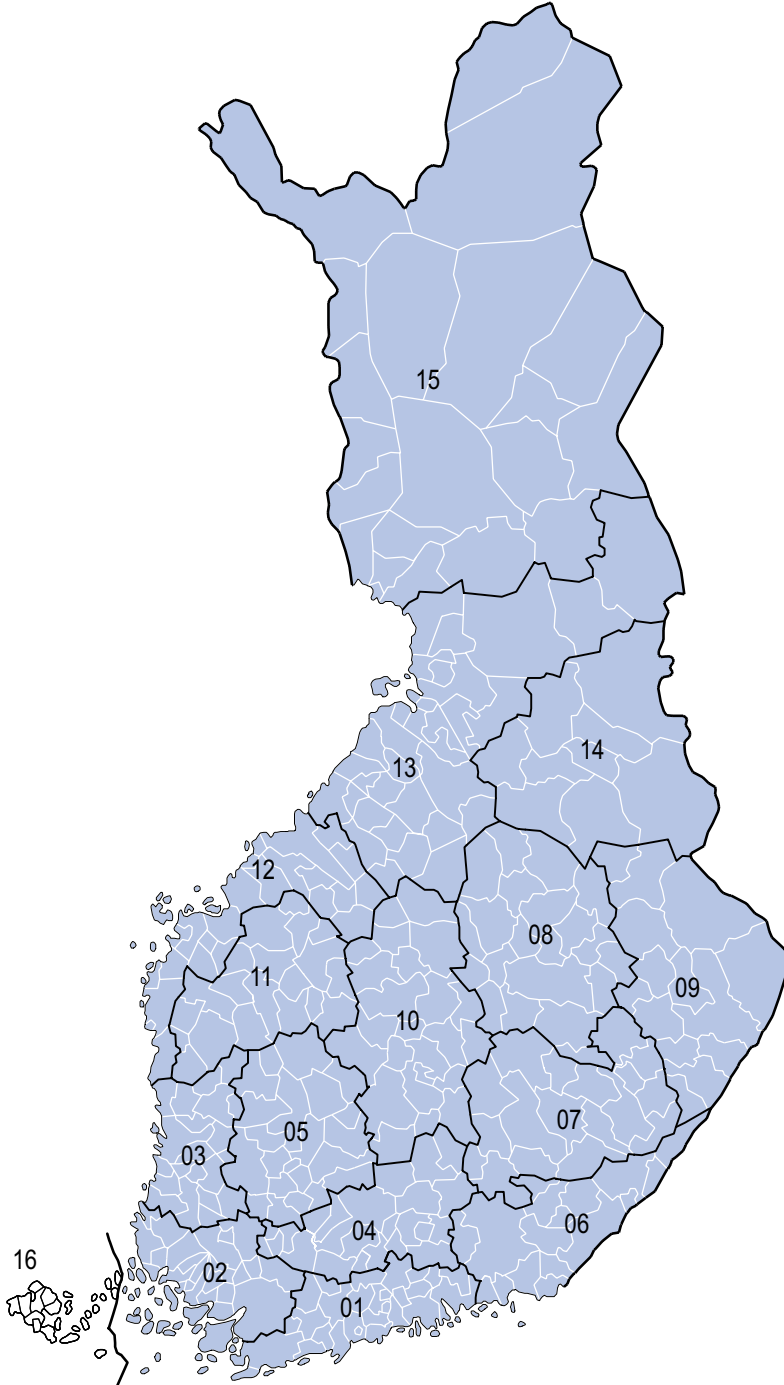
		Kuntia – Kommuner – Municipalities
01	Uudenmaan ELY -keskus – Nylands ELY-central – <i>Uusimaa ELY Centre</i>	28
02	Varsinais-Suomen ELY -keskus – Egentliga Finlands ELY -central – <i>Southwest Finland ELY Centre</i>	28
03	Satakunnan ELY -keskus – Satakunta ELY -central – <i>Satakunta ELY Centre</i>	21
04	Hämeen ELY -keskus – Tavastlands ELY -central – <i>Häme ELY Centre</i>	22
05	Pirkanmaan ELY -keskus – Birkalands ELY -central – <i>Pirkanmaa ELY Centre</i>	22
06	Kaakkois-Suomen ELY -keskus – Sydöstra Finlands ELY -central – <i>Southeastern Finland ELY Centre</i>	17
07	Etelä-Savon ELY -keskus – Södra Savolax ELY -central – <i>South Savo ELY Centre</i>	17
08	Pohjois-Savon ELY -keskus – Norra Savolax ELY -central – <i>North Savo ELY Centre</i>	21
09	Pohjois-Karjalan ELY -keskus – Norra Karelen ELY -central – <i>North Karelia ELY Centre</i>	14
10	Keski-Suomen ELY -keskus – Mellersta Finlands ELY -central – <i>Central Finland ELY Centre</i>	23
11	Etelä-Pohjanmaan ELY -keskus – Södra Österbottens ELY -central – <i>South Ostrobothnia ELY Centre</i>	19
12	Pohjanmaan ELY -keskus – Österbottens ELY -central – <i>Ostrobothnia ELY Centre</i>	24
13	Pohjois-Pohjanmaan ELY -keskus – Norra Österbottens ELY -central – <i>North Ostrobothnia ELY Centre</i>	34
14	Kainuun ELY -keskus – Kajanalands ELY -central – <i>Kainuu ELY Centre</i>	9
15	Lapin ELY -keskus – Lapplands ELY -central – <i>Lapland ELY Centre</i>	21
16	Ahvenanmaa * – Åland * – <i>Åland *</i>	16
Yht. – Tot. 336		

*) Ahvenanmaa ei virallisesti muodosta omaa ELY-keskusta, mutta se on otettu käsikirjassa käyttöön luokituksen alueellisen kattavuuden vuoksi.

*) Officiellt bildar Åland inte en egen ELY-central, men den har införts i handboken med tanke på den regionala täckningen.

*) Åland does not officially form its own ELY Centre but is included here for the sake of regional coverage of the classification.

Kartta 5. Elinkeino-, liikenne- ja ympäristökeskukset (ELY-keskukset)
Karta 5. Närings-, trafik- och miljöcentralerna (ELY-centralerna)
Map 5. Centres for Economic Development, Transport and the Environment (ELY Centres)



Taulukko 6. Tilastollinen kuntaryhmitys
Tabell 6. Statistisk kommungruppering
Table 6. Statistical grouping of municipalities

		Kuntia – Kommuner – Municipalities
1	Kaupunkimaiset kunnat – Urbana kommuner – <i>Urban municipalities</i>	61
2	Taajaan asutut kunnat – Tätortskommuner – <i>Semi-urban municipalities</i>	65
3	Maaseutumaiset kunnat – Landsbygdskommuner – <i>Rural municipalities</i>	210
Yht. – Tot. 336		

1 Kaupunkimaisia kuntia ovat kunnat, joiden väestöstä vähintään 90% asuu taajamissa tai suurimman taajaman väkiluku on vähintään 15 000.

2 Taajaan asuttuja kuntia ovat kunnat, joiden väestöstä vähintään 60%, mutta alle 90% asuu taajamissa ja suurimman taajaman väkiluku on vähintään 4 000, mutta alle 15 000.

3 Maaseutumaisia kuntia ovat kunnat, joiden väestöstä alle 60% asuu taajamissa ja suurimman taajaman väkiluku on alle 15 000, sekä kunnat, joiden väestöstä vähintään 60%, mutta alle 90% asuu taajamissa ja suurimman taajaman väkiluku on alle 4 000.

1 Urbana kommuner är de kommuner i vilka minst 90 procent av befolkningen bor i tätorter eller där den största tätortens folkmängd är minst 15 000.

2 Tätortskommuner utgörs av de kommuner i vilka minst 60 procent, men under 90 procent, av befolkningen bor i tätorter och den största tätortens folkmängd är minst 4 000 men under 15 000.

3 Landsbygdskommuner är de kommuner där mindre än 60 procent av befolkningen bor i tätorter och den största tätortens folkmängd är under 15 000 samt de kommuner där minst 60 procent, men under 90 procent, av befolkningen bor i tätorter och den största tätortens folkmängd är under 4 000.

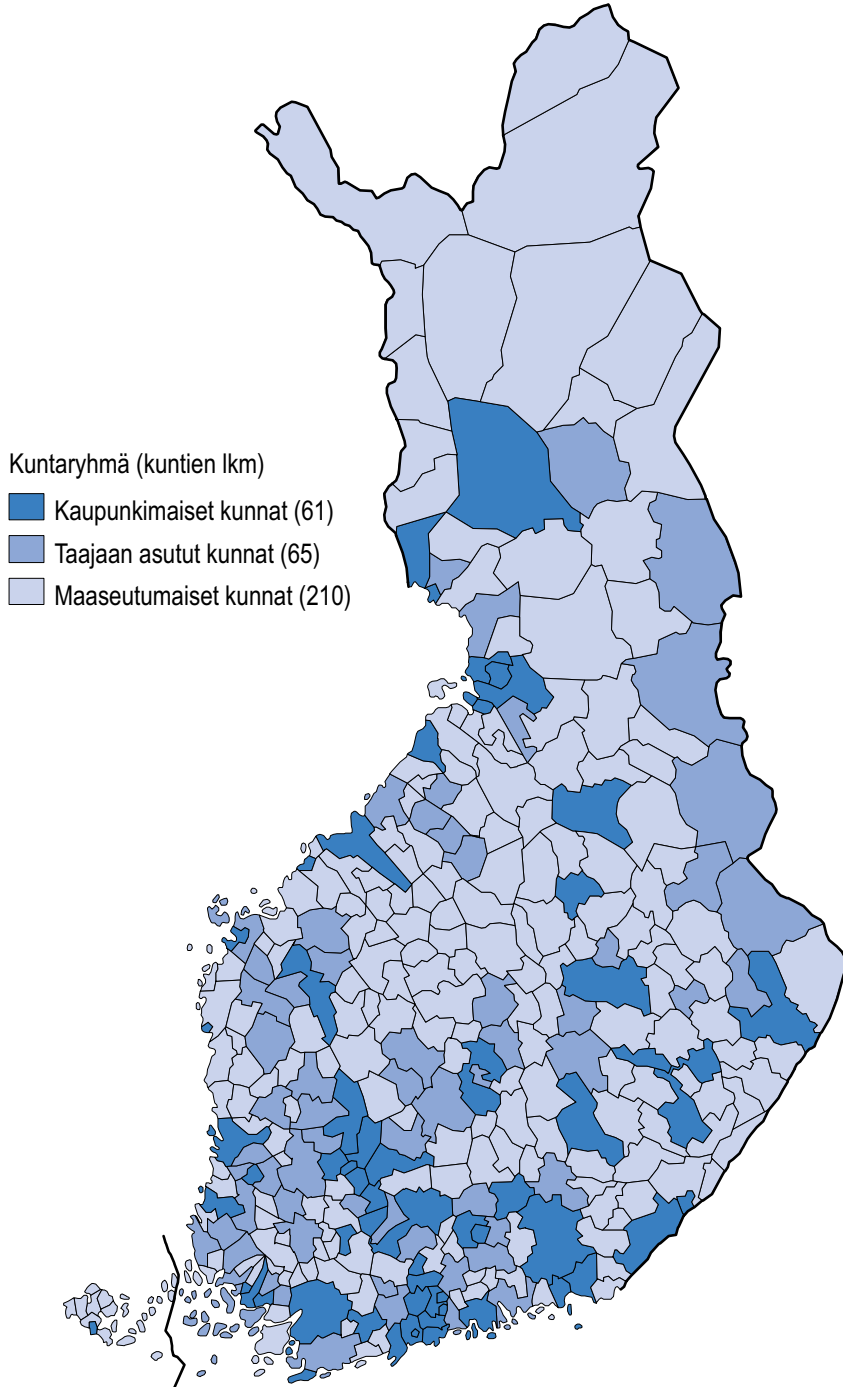
1 *Urban municipalities are those municipalities in which at least 90 per cent of the population lives in urban settlements, or in which the population of the largest urban settlement is at least 15,000.*

2 *Semi-urban municipalities are municipalities in which at least 60 per cent but less than 90 per cent of the population lives in urban settlements, and in which the population of the largest urban settlement is at least 4,000 but less than 15,000.*

3 *Rural municipalities are those municipalities in which less than 60 per cent of the population lives in urban settlements, and in which the population of the largest urban settlement is less than 15,000, as well as those municipalities in which at least 60 per cent but less than 90 per cent of the population lives in urban settlements, and in which the population of the largest urban settlement is less than 4,000.*

Kartta 6.
Karta 6.
Map 6.

Tilastollinen kuntaryhmitys
Statistisk kommungruppering
Statistical grouping of municipalities



Taulukko 7. Kielisuhde
Tabell 7. Språklig indelning
Table 7. Language distribution

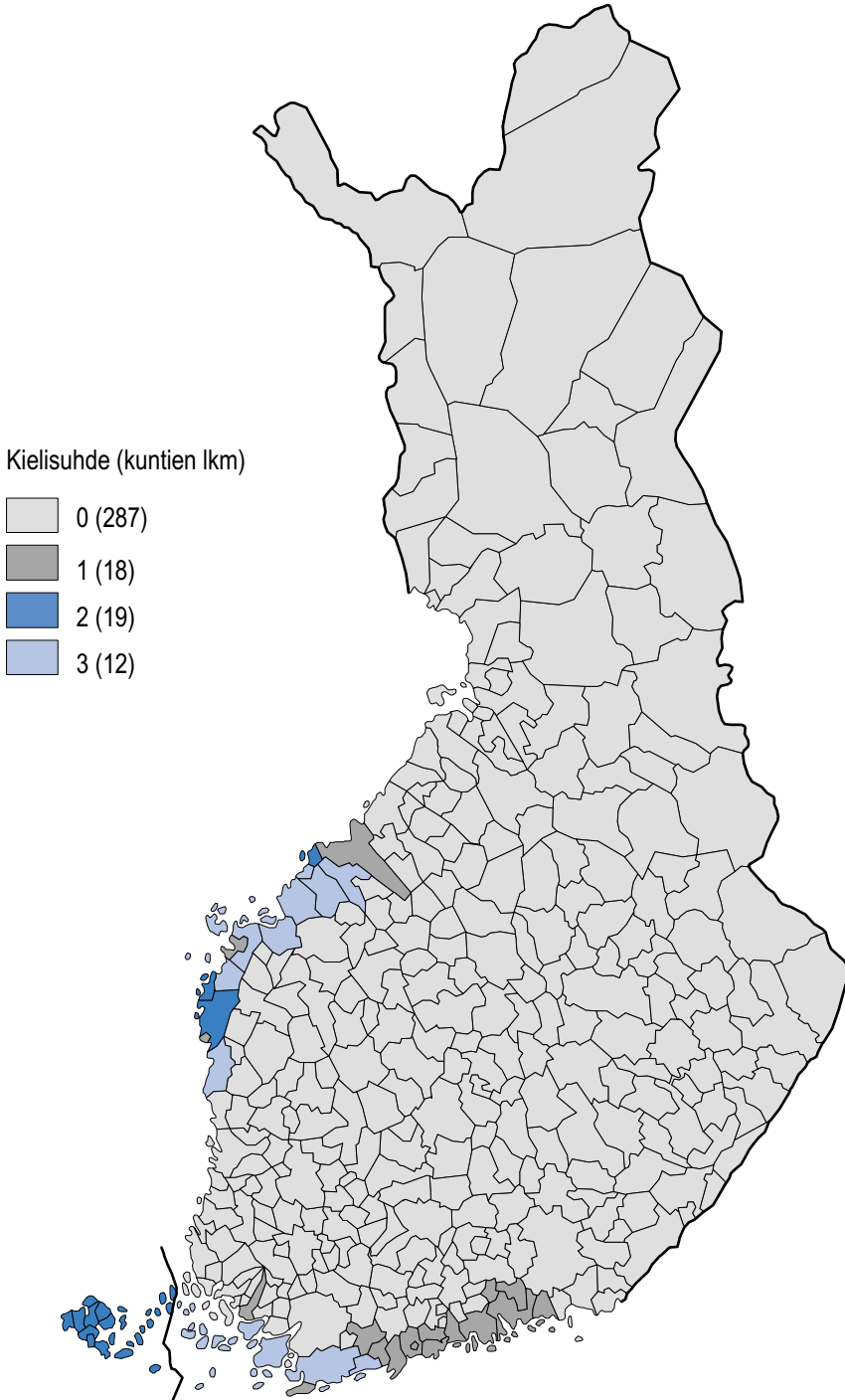
		Kuntia – Kommuner – Municipalities
0	Yksikielinen suomenkielinen kunta – Enspråkig finsk kommun – <i>Monolingual Finnish-speaking municipality</i>	287
1	Kaksikielinen kunta, jossa enemmistön kieli on suomi – Tvåspråkig kommun med finska som flertalets språk – <i>Bilingual municipality with Finnish-speaking majority</i>	18
2	Yksikielinen ruotsinkielinen kunta – Enspråkig svensk kommun – <i>Monolingual Swedish-speaking municipality</i>	19
3	Kaksikielinen kunta, jossa enemmistön kieli on ruotsi – Tvåspråkig kommun med svenska som flertalets språk – <i>Bilingual municipality with Swedish-speaking majority</i>	12
Yht. – Tot. 336		

<p>1 Kaksikielinen kunta, jossa enemmistön kieli on suomi Tvåspråkig kommun med finska som flertalets språk <i>Bilingual municipality with Finnish-speaking majority</i></p>	<p>2 Yksikielinen ruotsinkielinen kunta Enspråkig svensk kommun <i>Monolingual Swedish-speaking municipality</i></p>
049 Espoo – Esbo	035 Brändö
078 Hanko – Hangö	043 Eckerö
091 Helsinki – Helsingfors	060 Finström
231 Kaskinen – Kaskö	062 Föglö
235 Kauniainen – Grankulla	065 Geta
257 Kirkkonummi – Kyrkslätt	076 Hammarland
272 Kokkola – Karleby	170 Jomala
407 Lapinjärvi – Lappträsk	280 Korsnäs
444 Lohja – Lojo	295 Kumlinge
434 Loviisa – Lovisa	318 Kökar
504 Myrskylä – Mörskom	417 Lemland
638 Porvoo – Borgå	438 Lumparland
624 Pyhtää – Pyttis	440 Luoto – Larsmo
753 Sipoo – Sibbo	478 Maarianhamina – Mariehamn
755 Siuntio – Sjundeå	545 Närpiö – Närpes
853 Turku – Åbo	736 Saltvik
905 Vaasa – Vasa	766 Sottunga
092 Vantaa – Vanda	771 Sund
	941 Vårdö

Taulukko jatkuu seuraavalla aukeamalla. – Tabellen fortsätter på nästa uppslag. – *The table continues on the next spread.*

Kartta 7.
Karta 7.
Map 7.

Kielisuhde
Språklig indelning
Language distribution



3 Kaksikielinen kunta, jossa enemmistön kieli on ruotsi
Tvåspråkig kommun med svenska som flertalets språk
Bilingual municipality with Swedish-speaking majority

149	Inkoo – Ingå	499	Mustasaari – Korsholm
322	Kemiönsaari – Kimitoön	599	Pedersören kunta – Pedersöre
287	Kristiinankaupunki – Kristinestad	598	Pietarsaari – Jakobstad
288	Kruunupyö – Kronoby	710	Raasepori – Raseborg
445	Parainen – Pargas	893	Uusikaarlepyy – Nykarleby
475	Maalahti – Malax	946	Vöyri – Vörå

0 Yksikielinen suomenkielinen kunta
Enspråkig finsk kommun
Monolingual Finnish-speaking municipality

Muut kunnat – Övriga kommuner – *Other municipalities*

Taulukko 8. Kunnat aakkos- ja numerojärjestyksessä
Tabell 8. Kommunerna i alfabetisk ordning och i nummerordning
Table 8. Alphabetical and numerical classification of municipalities

Kunta Kommun Municipality	Seutukunta Ekonomisk region Subregional unit	Maakunta Landskap Region	Suuralue Storområde Major region	AVI RFV AVI	Kuntaryhmä Kommun- grupp Municipal group	ELY-keskus ELY-central ELY Centre
Akaa ks. 020						
005 Alajärvi	146	14	3	4	3	11
009 Alavieska	177	17	4	5	3	13
010 Alavus	144	14	3	4	3	11
016 Asikkala	071	07	2	1	2	04
018 Askola	015	01	1	1	3	01
019 Aura	025	02	2	2	3	02
020 Akaa	063	06	3	4	2	05
Birkala se 604						
Björneborg se 609						
Borgnäs se 611						
Borgå se 638						
Brahestad se 678						
035 Brändö	213	21	5	7	3	16
Bötom se 218						
043 Eckerö	212	21	5	7	3	16
Enare se 148						
046 Enonkoski	103	10	4	3	3	07
Enontekis se 047						
047 Enontekiö – Enontekis	196	19	4	6	3	15
Esbo se 049						
049 Espoo – Esbo	011	01	1	1	1	01
Etseri se 989						
050 Eura	041	04	3	2	2	03
051 Eurajoki – Euraâminne	041	04	3	2	3	03
Euraâminne se 051						
052 Evijärvi	146	14	3	4	3	11
060 Finström	212	21	5	7	3	16
061 Forssa	053	05	2	1	1	04
Fredrikshamn se 075						
062 Föglö	213	21	5	7	3	16
065 Geta	212	21	5	7	3	16
Grankulla se 235						
Gustavs se 304						

Kunta Kommun Municipality	Seutukunta Ekonomisk region Subregional unit	Maakunta Landskap Region	Suuralue Storområde Major region	AVI RFV AVI	Kuntaryhmä Kommun- grupp Municipal group	ELY-keskus ELY-central ELY Centre	
069	Haapajärvi	176	17	4	5	2	13
071	Haapavesi	175	17	4	5	3	13
072	Hailuoto – Karlö	171	17	4	5	3	13
074	Halsua	161	16	4	4	3	12
075	Hamina – Fredrikshamn	082	08	2	1	1	06
076	Hammarland	212	21	5	7	3	16
	Hangö se 078						
077	Hankasalmi	131	13	3	4	3	10
078	Hanko – Hangö	014	01	1	1	1	01
079	Harjavalta	043	04	3	2	1	03
081	Hartola	071	07	2	1	3	04
082	Hattula	051	05	2	1	2	04
084	Haukipudas	171	17	4	5	1	13
086	Hausjärvi	052	05	2	1	3	04
	Heinola ks. 111						
090	Heinävesi	103	10	4	3	3	07
	Helsingfors se 091						
091	Helsinki – Helsingfors	011	01	1	1	1	01
092	Vantaa – Vanda	011	01	1	1	1	01
097	Hirvensalmi	101	10	4	3	3	07
098	Hollola	071	07	2	1	1	04
099	Honkajoki	044	04	3	2	3	03
102	Huittinen	043	04	3	2	2	03
103	Humppila	053	05	2	1	3	04
105	Hyrnsalmi	181	18	4	5	3	14
	Hyvinge se 106						
106	Hyvinkää – Hyvinge	011	01	1	1	1	01
	Hämeenkoski ks. 283						
108	Hämeenkyrö – Tavastkyro	064	06	3	4	2	05
109	Hämeenlinna – Tavastehus	051	05	2	1	1	04
111	Heinola	071	07	2	1	1	04
	Högfors se 224						
	Idensalmi se 140						
139	Ii	173	17	4	5	2	13
140	Iisalmi – Idensalmi	111	11	4	3	1	08
142	Iitti	081	08	2	1	3	06
143	Ikaalinen – Ikaalis	061	06	3	4	2	05
	Ikaalis se 143						
145	Ilmajoki	142	14	3	4	2	11
	Ilomants se 146						

Kunta Kommun Municipality	Seutukunta Ekonomisk region Subregional unit	Maakunta Landskap Region	Suuralue Storområde Major region	AVI RFV AVI	Kuntaryhmä Kommun- grupp Municipal group	ELY-keskus ELY-central ELY Centre
146 Ilomantsi – Ilomants Imatra ks. 153	122	12	4	3	3	09
148 Inari – Enare Ingå se 149	197	19	4	6	3	15
149 Inkoo – Ingå	014	01	1	1	3	01
151 Isojoki – Storå	141	14	3	4	3	11
152 Isokyrö – Storkyro	151	15	3	4	3	12
153 Imatra Jakobstad se 598	093	09	2	1	1	06
164 Jalasjärvi	142	14	3	4	3	11
165 Janakkala Jockis se 169	051	05	2	1	2	04
167 Joensuu	122	12	4	3	1	09
169 Jokioinen – Jockis	053	05	2	1	3	04
170 Jomala	212	21	5	7	3	16
171 Joroinen – Jorois Jorois se 171	105	10	4	3	3	07
172 Joutsa	132	13	3	4	3	10
174 Juankoski	113	11	4	3	3	08
176 Juuka	122	12	4	3	3	09
177 Juupajoki	069	06	3	4	3	05
178 Juva	105	10	4	3	3	07
179 Jyväskylä	131	13	3	4	1	10
181 Jämijärvi	044	04	3	2	3	03
182 Jämsä	134	13	3	4	2	10
186 Järvenpää – Träskända	011	01	1	1	1	01
202 Kaarina – S:t Karins	023	02	2	2	1	02
204 Kaavi	113	11	4	3	3	08
205 Kajaani – Kajana Kajana se 205	182	18	4	5	1	14
208 Kalajoki	177	17	4	5	2	13
211 Kangasala	064	06	3	4	1	05
213 Kangasniemi	101	10	4	3	3	07
214 Kankaanpää	044	04	3	2	2	03
216 Kannonkoski	138	13	3	4	3	10
217 Kannus	162	16	4	4	3	12
218 Karijoki – Bötom Karislojo se 223	141	14	3	4	3	11
223 Karjalohja – Karislojo	011	01	1	1	3	01

Kunnat ja kuntapohjaiset aluejaot 2012

Kunta Kommun Municipality	Seutukunta Ekonomisk region Subregional unit	Maakunta Landskap Region	Suuralue Storområde Major region	AVI RFV AVI	Kuntaryhmä Kommun- grupp Municipal group	ELY-keskus ELY-central ELY Centre
224 Karkkila – Högfors Karleby se 272 Karlö se 072	011	01	1	1	2	01
226 Karstula	138	13	3	4	3	10
230 Karvia	044	04	3	2	3	03
231 Kaskinen – Kaskö Kaskö se 231	153	15	3	4	1	12
232 Kauhajoki	141	14	3	4	2	11
233 Kauhava	142	14	3	4	2	11
235 Kauniainen – Grankulla Kaustby se 236	011	01	1	1	1	01
236 Kaustinen – Kaustby	161	16	4	4	3	12
239 Keitele	111	11	4	3	3	08
240 Kemi Kemijärvi ks. 320	192	19	4	6	1	15
241 Keminmaa Kemiönsaari – Kimitoön ks. 322	192	19	4	6	2	15
244 Kempele	171	17	4	5	1	13
245 Kerava – Kervo	011	01	1	1	1	01
246 Kerimäki Kervo se 245	103	10	4	3	3	07
248 Kesälahti	124	12	4	3	3	09
249 Keuruu	133	13	3	4	2	10
250 Kihniö	061	06	3	4	3	05
254 Kiikoinen	044	04	3	2	3	03
255 Kiiminki Kimitoön se 322	171	17	4	5	1	13
256 Kinnula	138	13	3	4	3	10
257 Kirkkonummi – Kyrkslätt	011	01	1	1	1	01
260 Kitee	124	12	4	3	3	09
261 Kittilä	196	19	4	6	3	15
263 Kiuruvesi	111	11	4	3	3	08
265 Kivijärvi Kjulo se 319	138	13	3	4	3	10
271 Kokemäki – Kumo	043	04	3	2	2	03
272 Kokkola – Karleby	162	16	4	4	1	12
273 Kolari	196	19	4	6	3	15
275 Konnevesi	135	13	3	4	3	10
276 Kontiolahti	122	12	4	3	2	09

Kunta Kommun Municipality	Seutukunta Ekonomisk region Subregional unit	Maakunta Landskap Region	Suuralue Storområde Major region	AVI RFV AVI	Kuntaryhmä Kommun- grupp Municipal group	ELY-keskus ELY-central ELY Centre	
Korsholm se 499							
280	Korsnäs	152	15	3	4	3	12
283	Hämeenkoski	071	07	2	1	3	04
284	Koski Tl	025	02	2	2	3	02
285	Kotka	082	08	2	1	1	06
286	Kouvola	081	08	2	1	1	06
287	Kristiinankaupunki – Kristinestad	153	15	3	4	3	12
Kristinestad se 287							
Kronoby se 288							
288	Kruunupyö – Kronoby	154	15	3	4	3	12
290	Kuhmo	181	18	4	5	2	14
291	Kuhmoinen	134	13	3	4	3	10
295	Kumlinge	213	21	5	7	3	16
Kumo se 271							
297	Kuopio	112	11	4	3	1	08
300	Kuortane	144	14	3	4	3	11
301	Kurikka	142	14	3	4	2	11
304	Kustavi – Gustavs	024	02	2	2	3	02
305	Kuusamo	178	17	4	5	2	13
309	Outokumpu	122	12	4	3	2	09
Kyrkslätt se 257							
312	Kyyjärvi	138	13	3	4	3	10
316	Kärkölä	071	07	2	1	3	04
317	Kärsämäki	176	17	4	5	3	13
318	Kökar	213	21	5	7	3	16
319	Köyliö – Kjølo	041	04	3	2	3	03
320	Kemijärvi	194	19	4	6	2	15
322	Kemiönsaari – Kimitoön	021	02	2	2	3	02
Köyliö – Kjølo ks. 319							
398	Lahti – Lahtis	071	07	2	1	1	04
Lahtis se 398							
Laihela se 399							
399	Laihia – Laihela	151	15	3	4	2	12
400	Laitila	024	02	2	2	2	02
Lapinjärvi – Lapträsk ks. 407							
402	Lapinlahti	111	11	4	3	3	08
403	Lappajärvi	146	14	3	4	3	11
405	Lappeenranta – Villmanstrand	091	09	2	1	1	06
407	Lapinjärvi – Lapträsk	016	01	1	1	3	01

Kunnat ja kuntapohjaiset aluejaot 2012

Kunta Kommun Municipality	Seutukunta Ekonomisk region Subregional unit	Maakunta Landskap Region	Suuralue Storområde Major region	AVI RFV AVI	Kuntaryhmä Kommun- grupp Municipal group	ELY-keskus ELY-central ELY Centre
Lappo se 408						
Lapträsk se 407						
408 Lapua – Lappo	142	14	3	4	2	11
Larsmo se 440						
410 Laukaa	131	13	3	4	2	10
413 Lavia	044	04	3	2	3	03
416 Lemi	091	09	2	1	3	06
417 Lemland	212	21	5	7	3	16
418 Lempäälä	064	06	3	4	1	05
420 Leppävirta	114	11	4	3	3	08
421 Lestijärvi	161	16	4	4	3	12
422 Lieksa	125	12	4	3	2	09
423 Lieto – Lundo	023	02	2	2	2	02
Lillkyro se 942						
Limingo se 425						
425 Liminka – Limingo	171	17	4	5	3	13
426 Liperi	122	12	4	3	3	09
Lohja – Lojo ks. 444						
430 Loimaa	025	02	2	2	2	02
Lojo se 444						
433 Loppi	052	05	2	1	3	04
434 Loviisa – Lovisa	016	01	1	1	2	01
Lovisa se 434						
435 Luhanka	132	13	3	4	3	10
436 Lumijoki	171	17	4	5	3	13
438 Lumpparland	212	21	5	7	3	16
Lundo se 423						
440 Luoto – Larsmo	154	15	3	4	3	12
441 Luumäki	091	09	2	1	3	06
442 Luvia	043	04	3	2	3	03
444 Lohja – Lojo	011	01	1	1	1	01
445 Parainen – Pargas	021	02	2	2	2	02
475 Maalahti – Malax	152	15	3	4	3	12
476 Maaninka	112	11	4	3	3	08
478 Maarianhamina – Mariehamn	211	21	5	7	1	16
Malax se 475						
Mariehamn se 478						
480 Marttila	025	02	2	2	3	02
481 Masku	023	02	2	2	2	02
483 Merijärvi	177	17	4	5	3	13

Kunta Kommun Municipality	Seutukunta Ekonomisk region Subregional unit	Maakunta Landskap Region	Suuralue Storområde Major region	AVI RFV AVI	Kuntaryhmä Kommun- grupp Municipal group	ELY-keskus ELY-central ELY Centre	
484	Merikarvia – Sastmola	043	04	3	2	3	03
489	Miehikkälä	082	08	2	1	3	06
491	Mikkeli – S:t Michel	101	10	4	3	1	07
494	Muhos	171	17	4	5	2	13
495	Multia	133	13	3	4	3	10
498	Muonio	196	19	4	6	3	15
499	Mustasaari – Korsholm	152	15	3	4	2	12
500	Muurame	131	13	3	4	2	10
503	Mynämäki	023	02	2	2	2	02
504	Myrskylä – Mörskom	015	01	1	1	3	01
505	Mäntsälä	011	01	1	1	2	01
	Mänttä-Vilppula ks. 508						
507	Mäntyharju	101	10	4	3	2	07
508	Mänttä-Vilppula	069	06	3	4	2	05
	Mörskom se 504						
529	Naantali – Nådendal	023	02	2	2	2	02
531	Nakkila	043	04	3	2	2	03
532	Nastola	071	07	2	1	2	04
534	Nilsinä	113	11	4	3	3	08
535	Nivala	176	17	4	5	2	13
536	Nokia	064	06	3	4	1	05
538	Nousiainen – Nousis	023	02	2	2	3	02
	Nousis se 538						
540	Nummi-Pusula	011	01	1	1	3	01
541	Nurmes	125	12	4	3	2	09
543	Nurmijärvi	011	01	1	1	1	01
	Nykarleby se 893						
	Nyslott se 740						
	Nystad se 895						
	Nådendal se 529						
	Närpes se 545						
545	Närpiö – Närpes	153	15	3	4	3	12
560	Orimattila	071	07	2	1	2	04
561	Oripää	025	02	2	2	3	02
562	Orivesi	064	06	3	4	2	05
563	Oulainen	177	17	4	5	2	13
564	Oulu – Uleåborg	171	17	4	5	1	13
567	Oulunsalo	171	17	4	5	1	13
	Outokumpu ks. 309						
576	Padasjoki	071	07	2	1	3	04

Kunnat ja kuntapohjaiset aluejaot 2012

Kunta Kommun Municipality	Seutukunta Ekonomisk region Subregional unit	Maakunta Landskap Region	Suuralue Storområde Major region	AVI RFV AVI	Kuntaryhmä Kommun- grupp Municipal group	ELY-keskus ELY-central ELY Centre
577 Paimio – Pemar	023	02	2	2	2	02
578 Paltamo	182	18	4	5	3	14
Parainen ks. 445						
Pargas se 445						
580 Parikkala	093	09	2	1	3	06
581 Parkano	061	06	3	4	2	05
Pedersöre se 599						
Pedersören kunta – Pedersöre ks. 599						
583 Pelkosenniemi	194	19	4	6	3	15
Pello ks. 854						
Pemar se 577						
584 Perho	161	16	4	4	3	12
588 Pertunmaa	101	10	4	3	3	07
592 Petäjavesi	131	13	3	4	3	10
593 Pieksämäki	105	10	4	3	2	07
595 Pielavesi	111	11	4	3	3	08
598 Pietarsaari – Jakobstad	154	15	3	4	1	12
599 Pedersören kunta – Pedersöre	154	15	3	4	3	12
601 Pihtipudas	138	13	3	4	3	10
604 Pirkkala – Birkala	064	06	3	4	1	05
607 Polvijärvi	122	12	4	3	3	09
608 Pomarkku – Påmark	043	04	3	2	3	03
609 Pori – Björneborg	043	04	3	2	1	03
611 Pornainen – Borgnäs	011	01	1	1	3	01
Porvoo – Borgå ks. 638						
614 Posio	194	19	4	6	3	15
615 Pudasjärvi	173	17	4	5	3	13
616 Pukkila	015	01	1	1	3	01
618 Punkaharju	103	10	4	3	3	07
619 Punkalaidun	068	06	3	4	3	05
620 Puolanka	181	18	4	5	3	14
623 Puumala	101	10	4	3	3	07
624 Pyhtää – Pyttis	082	08	2	1	3	06
625 Pyhäjoki	174	17	4	5	3	13
626 Pyhäjärvi	176	17	4	5	3	13
630 Pyhäntä	175	17	4	5	3	13
631 Pyhäranta	024	02	2	2	3	02
Pyttis se 624						
Påmark se 608						
635 Pälkäne	064	06	3	4	3	05

Kunta Kommun Municipality	Seutukunta Ekonomisk region Subregional unit	Maakunta Landskap Region	Suuralue Storområde Major region	AVI RFV AVI	Kuntaryhmä Kommun- grupp Municipal group	ELY-keskus ELY-central ELY Centre
636 Pöytyä	025	02	2	2	3	02
638 Porvoo – Borgå	015	01	1	1	1	01
678 Raahe – Brahestad Raasepori – Raseborg ks. 710	174	17	4	5	1	13
680 Raisio – Reso	023	02	2	2	1	02
681 Rantasalmi	103	10	4	3	3	07
683 Ranua Raseborg se 710	191	19	4	6	3	15
684 Rauma – Raumo Raumo se 684	041	04	3	2	1	03
686 Rautalampi	115	11	4	3	3	08
687 Rautavaara	113	11	4	3	3	08
689 Rautjärvi	093	09	2	1	3	06
691 Reisjärvi Reso se 680	176	17	4	5	3	13
694 Riihimäki	052	05	2	1	1	04
696 Ristiina	101	10	4	3	3	07
697 Ristijärvi	182	18	4	5	3	14
698 Rovaniemi	191	19	4	6	1	15
700 Ruokolahti	093	09	2	1	3	06
702 Ruovesi	069	06	3	4	3	05
704 Rusko	023	02	2	2	3	02
707 Rääkkylä	124	12	4	3	3	09
710 Raasepori – Raseborg S:t Karins se 202 S:t Michel se 491	014	01	1	1	2	01
729 Saarijärvi Sagu se 738	138	13	3	4	3	10
732 Salla	194	19	4	6	3	15
734 Salo	022	02	2	2	1	02
736 Saltvik Sastamala ks. 790 Sastmola se 484	212	21	5	7	3	16
738 Sauvo – Sagu	023	02	2	2	3	02
739 Savitaipale	091	09	2	1	3	06
740 Savonlinna – Nyslott	103	10	4	3	1	07
742 Savukoski	194	19	4	6	3	15
743 Seinäjoki Sibbo se 753	142	14	3	4	1	11
746 Sievi	177	17	4	5	3	13

Kunta Kommun Municipality	Seutukunta Ekonomisk region Subregional unit	Maakunta Landskap Region	Suuralue Storområde Major region	AVI RFV AVI	Kuntaryhmä Kommun- grupp Municipal group	ELY-keskus ELY-central ELY Centre
747 Siikainen	044	04	3	2	3	03
748 Siikajoki Siikalatva ks. 791	174	17	4	5	3	13
749 Siilinjärvi	112	11	4	3	2	08
751 Simo	192	19	4	6	3	15
753 Sipoo – Sibbo	011	01	1	1	2	01
755 Siuntio – Sjundeå Sjundeå se 755	011	01	1	1	3	01
758 Sodankylä	197	19	4	6	3	15
759 Soini	146	14	3	4	3	11
761 Somero	022	02	2	2	3	02
762 Sonkajärvi	111	11	4	3	3	08
765 Sotkamo	182	18	4	5	3	14
766 Sottunga Storkyro se 152 Storå se 151	213	21	5	7	3	16
768 Sulkava	103	10	4	3	3	07
771 Sund	212	21	5	7	3	16
775 Suomenniemi	091	09	2	1	3	06
777 Suomussalmi	181	18	4	5	2	14
778 Suonenjoki	115	11	4	3	2	08
781 Sysmä	071	07	2	1	3	04
783 Säskylä	041	04	3	2	3	03
785 Vaala	182	18	4	5	3	14
790 Sastamala	068	06	3	4	2	05
791 Siikalatva Säskylä ks. 783	175	17	4	5	3	13
831 Taipalsaari	091	09	2	1	3	06
832 Taivalkoski	178	17	4	5	3	13
833 Taivassalo – Tövsala	024	02	2	2	3	02
834 Tammela Tammerfors se 837	053	05	2	1	3	04
837 Tampere – Tammerfors	064	06	3	4	1	05
838 Tarvasjoki Tavastehus se 109 Tavastkyro se 108	025	02	2	2	3	02
844 Tervo	115	11	4	3	3	08
845 Tervola	192	19	4	6	3	15
846 Teuva – Östermark	141	14	3	4	3	11
848 Tohmajärvi	124	12	4	3	3	09

Kunta Kommun Municipality	Seutukunta Ekonomisk region Subregional unit	Maakunta Landskap Region	Suuralue Storområde Major region	AVI RFV AVI	Kuntaryhmä Kommun- grupp Municipal group	ELY-keskus ELY-central ELY Centre
849 Toholampi	161	16	4	4	3	12
850 Toivakka Torneå se 851	131	13	3	4	3	10
851 Tornio – Torneå Träskända se 186	192	19	4	6	1	15
853 Turku – Åbo	023	02	2	2	1	02
854 Pello Tusby se 858	193	19	4	6	3	15
857 Tuusniemi	113	11	4	3	3	08
858 Tuusula – Tusby	011	01	1	1	1	01
859 Tyrnävä Tövsala se 833	171	17	4	5	3	13
863 Töysä Uleåborg se 564	144	14	3	4	3	11
886 Ulvila – Ulvsby Ulvsby se 886	043	04	3	2	2	03
887 Urjala	063	06	3	4	3	05
889 Utajärvi	173	17	4	5	3	13
890 Utsjoki	197	19	4	6	3	15
892 Uurainen	131	13	3	4	3	10
893 Uusikaarlepyy – Nykarleby	154	15	3	4	3	12
895 Uusikaupunki – Nystad Vaala ks. 785	024	02	2	2	2	02
905 Vaasa – Vasa	152	15	3	4	1	12
908 Valkeakoski	063	06	3	4	1	05
911 Valtimo Vanda se 092 Vantaa – Vanda ks. 092	125	12	4	3	3	09
915 Varkaus Vasa se 905	114	11	4	3	1	08
918 Vehmaa	024	02	2	2	3	02
921 Vesanto	115	11	4	3	3	08
922 Vesilahti	064	06	3	4	3	05
924 Veteli – Vetil Vetil se 924 Vichtis se 927	161	16	4	4	3	12
925 Vieremä	111	11	4	3	3	08
926 Vihanti	174	17	4	5	3	13

Kunnat ja kuntapohjaiset aluejaot 2012

Kunta Kommun Municipality	Seutukunta Ekonomisk region Subregional unit	Maakunta Landskap Region	Suuralue Storområde Major region	AVI RFV AVI	Kuntaryhmä Kommun- grupp Municipal group	ELY-keskus ELY-central ELY Centre
927 Vihti – Vichtis	011	01	1	1	2	01
931 Viitasaari Villmanstrand se 405	138	13	3	4	3	10
934 Vimpeli Virdois se 936	146	14	3	4	3	11
935 Virolahti	082	08	2	1	3	06
936 Virrat – Virdois	069	06	3	4	3	05
941 Vårdö	213	21	5	7	3	16
942 Vähäkyrö – Lillkyro Väståboland se 445 Vörå se 946	151	15	3	4	3	12
946 Vöyri – Vörå	152	15	3	4	3	12
972 Yli-li	173	17	4	5	3	13
976 Ylitornio – Övertorneå	193	19	4	6	3	15
977 Ylivieska	177	17	4	5	2	13
980 Ylöjärvi	064	06	3	4	1	05
981 Ypäjä Åbo se 853	053	05	2	1	3	04
989 Ähtäri – Etseri	144	14	3	4	3	11
992 Äänekoski Östermark se 846 Övertorneå se 976	135	13	3	4	2	10

Taulukko 9. Kunnat suuralueittain, maakunnittain ja seutukunnittain
Tabell 9. Kommunerna efter storområde, landskap och ekonomisk region
Table 9. Municipalities by major region, region and subregional unit

Suuralue – Storområde – Major Region Maakunta – Landskap – Region Seutukunta – Ekonomisk region – Subregional unit Kunta – Kommun – Municipality	Suuralue – Storområde – Major Region Maakunta – Landskap – Region Seutukunta – Ekonomisk region – Subregional unit Kunta – Kommun – Municipality
Manner-Suomi – Fasta Finland – Mainland Finland	2 Etelä-Suomi – Södra Finland – Southern Finland
1 Helsinki-Uusimaa – Helsingfors-Nyland – Helsinki-Uusimaa	02 Varsinais-Suomi – Egentliga Finland – Varsinais-Suomi
01 Uusimaa – Nyland – Uusimaa	025 Loimaa
11 Helsinki – Helsingfors	019 Aura
049 Espoo – Esbo	284 Koski Tl
091 Helsinki – Helsingfors	430 Loimaa
106 Hyvinkää – Hyvinge	480 Marttila
186 Järvenpää – Träskända	561 Oripää
223 Karjalohja – Karislojo	636 Pöytyä
224 Karkkila – Högfors	838 Tarvasjoki
235 Kauniainen – Grankulla	022 Salo
245 Kerava – Kervo	734 Salo
257 Kirkkonummi – Kyrkslätt	761 Somero
444 Lohja – Lojo	023 Turku – Åbo
505 Mäntsälä	202 Kaarina – S:t Karins
540 Nummi-Pusula	423 Lieto – Lundo
543 Nurmijärvi	481 Masku
611 Pornainen – Borgnäs	503 Mynämäki
753 Sipoo – Sibbo	529 Naantali – Nådendal
755 Siuntio – Sjundeå	538 Nousiainen – Nousis
858 Tuusula – Tusby	577 Paimio – Pemar
092 Vantaa – Vanda	680 Raisio – Reso
927 Vihti – Vichtis	704 Rusko
16 Loviisa – Lovisa	738 Sauvo – Sagu
407 Lapinjärvi – Lappträsk	853 Turku – Åbo
434 Loviisa – Lovisa	024 Vakka-Suomi – Nystadsregionen
15 Porvoo – Borgå	304 Kustavi – Gustavs
018 Askola	400 Laitila
504 Myrskylä – Mörskom	631 Pyhäranta
638 Porvoo – Borgå	833 Taivassalo – Tövsala
616 Pukkila	895 Uusikaupunki – Nystad
14 Raasepori – Raseborg	918 Vehmaa
078 Hanko – Hangö	021 Åboland – Turunmaa
149 Inkoo – Ingå	322 Kemiönsaari – Kimitoön
710 Raasepori – Raseborg	445 Parainen – Pargas

Suuralue – Storområde – Major Region
Maakunta – Landskap – Region
 Seutukunta – Ekonomisk region – Subregional unit
 Kunta – Kommun – Municipality

Suuralue – Storområde – Major Region
Maakunta – Landskap – Region
 Seutukunta – Ekonomisk region – Subregional unit
 Kunta – Kommun – Municipality

**05 Kanta-Häme – Egentliga Tavastland –
 Kanta-Häme**

053	Forssa	
	061	Forssa
	103	Humppila
	169	Jokioinen – Jockis
	834	Tammela
	981	Ypäjä
051	Hämeenlinna – Tavastehus	
	082	Hattula
	109	Hämeenlinna – Tavastehus
	165	Janakkala
052	Riihimäki	
	086	Hausjärvi
	694	Riihimäki

**07 Päijät-Häme – Päijänne-Tavastland –
 Päijät-Häme**

071	Lahti – Lahtis	
	016	Asikkala
	081	Hartola
	111	Heinola
	098	Hollola
	283	Hämeenkoski
	316	Kärkölä
	398	Lahti – Lahtis
	532	Nastola
	560	Orimattila
	576	Padasjoki
	781	Sysmä

08 Kymenlaakso – Kymmenedalen – Kymenlaakso

082	Kotka-Hamina – Kotka-Fredrikshamn	
	075	Hamina – Fredrikshamn
	285	Kotka
	489	Miehikkälä
	624	Pyhtää – Pyttis
	935	Virolahti
081	Kouvola	
	142	Iitti
	286	Kouvola

09 Etelä-Karjala – Södra Karelen – South Karelia

093	Imatra	
	153	Imatra
	580	Parikkala
	689	Rautjärvi
	700	Ruokolahti
091	Lappeenranta – Villmanstrand	
	405	Lappeenranta – Villmanstrand
	416	Lemi
	441	Luumäki
	739	Savitaipale
	775	Suomenniemi
	831	Taipalsaari

3 Länsi-Suomi – Västra Finland – Western Finland

04 Satakunta – Satakunta – Satakunta

044	Pohjois-Satakunta – Norra Satakunta	
	099	Honkajoki
	181	Jämijärvi
	214	Kankaanpää
	230	Karvia
	254	Kiikoinen
	413	Lavia
	747	Siikainen

043	Pori – Björneborg	
	079	Harjavalta
	102	Huittinen
	271	Kokemäki – Kumo
	442	Luvia
	484	Merikarvia – Sastmola
	531	Nakkila
	608	Pomarkku – Påmark
	609	Pori – Björneborg
	886	Ulvila – Ulvsby

041	Rauma – Raumo	
	050	Eura
	051	Eurajoki – Euraåminne
	319	Köyliö – Kjölo
	684	Rauma – Raumo
	783	Säkylä

Suuralue – Storumråde – Major Region Maakunta – Landskap – Region Seutukunta – Ekonomisk region – Subregional unit Kunta – Kommun – Municipality		Suuralue – Storumråde – Major Region Maakunta – Landskap – Region Seutukunta – Ekonomisk region – Subregional unit Kunta – Kommun – Municipality	
141	Suupohja	178	Juva
151	Isojoki – Storå	593	Pieksämäki
218	Karjoki – Bötom	103	Savonlinna – Nyslott
232	Kauhajoki	046	Enonkoski
846	Teuva – Östermark	090	Heinävesi
15	Pohjanmaa – Österbotten – Ostrobothnia	246	Kerimäki
154	Jakobstadsregionen	618	Punkaharju
288	Kruunupyö – Kronoby	681	Rantasalmi
440	Luoto – Larsmo	740	Savonlinna – Nyslott
599	Pedersören kunta – Pedersöre	768	Sulkava
598	Pietarsaari – Jakobstad	11	Pohjois-Savo – Norra Savolax – Pohjois-Savo
893	Uusikaarlepyö – Nykarleby	113	Koillis-Savo – Nordöstra Savolax
151	Kyrönmaa	174	Juankoski
152	Isokyrö – Storkyro	204	Kaavi
399	Laihia – Laihela	534	Nilsjä
942	Vähäkylä – Lillkyro	687	Rautavaara
153	Sydösterbotten	857	Tuusniemi
231	Kaskinen – Kaskö	112	Kuopio
287	Kristiinankaupunki – Kristinestad	297	Kuopio
545	Närpiö – Närpes	476	Maaninka
152	Vaasa – Vasa	749	Siilinjärvi
280	Korsnäs	115	Sisä-Savo – Inre Savolax
475	Maalahti – Malax	686	Rautalampi
499	Mustasaari – Korsholm	778	Suonenjoki
905	Vaasa – Vasa	844	Tervo
946	Vöyri – Vörå	921	Vesanto
4	Pohjois- ja Itä-Suomi – Norra och Östra Finland – Northern and Eastern Finland	114	Varkaus
10	Etelä-Savo – Södra Savolax – Etelä-Savo	420	Leppävirta
101	Mikkeli – S:t Michel	915	Varkaus
097	Hirvensalmi	111	Ylä-Savo – Norra Savolax
213	Kangasniemi	140	Iisalmi – Idensalmi
491	Mikkeli – S:t Michel	239	Keitele
507	Mäntyharju	263	Kiuruvesi
588	Pertunmaa	402	Lapinlahti
623	Puumala	595	Pielavesi
696	Ristiina	762	Sonkajärvi
105	Pieksämäki	925	Vieremä
171	Joroinen – Jorois	12	Pohjois-Karjala – Norra Karelen – North Karelia
		122	Joensuu

Suuralue – Storområde – Major Region Maakunta – Landskap – Region Seutukunta – Ekonomisk region – Subregional unit Kunta – Kommun – Municipality		Suuralue – Storområde – Major Region Maakunta – Landskap – Region Seutukunta – Ekonomisk region – Subregional unit Kunta – Kommun – Municipality	
146	Ilomantsi – Ilomants	535	Nivala
167	Joensuu	626	Pyhäjärvi
176	Juuka	691	Reisjärvi
276	Kontiolahti	171	Oulu – Uleåborg
426	Liperi	072	Hailuoto – Karlö
309	Outokumpu	084	Haukipudas
607	Polvijärvi	244	Kempele
124	Keski-Karjala – Mellersta Karelen	255	Kiiminki
248	Kesälahti	425	Liminka – Limingo
260	Kitee	436	Lumijoki
707	Rääkkylä	494	Muhos
848	Tohmajärvi	564	Oulu – Uleåborg
125	Pielisen Karjala	567	Oulunsalo
422	Liekka	859	Tyrnävä
541	Nurmes	173	Oulunkaari
911	Valtimo	139	Ii
16 Keski-Pohjanmaa – Mellersta Österbotten – Central Ostrobothnia		615	Pudasjärvi
161	Kaustinen – Kaustby	889	Utajärvi
074	Halsua	972	Yli-Ii
236	Kaustinen – Kaustby	174	Raahe – Brahestad
421	Lestijärvi	625	Pyhäjoki
584	Perho	678	Raahe – Brahestad
849	Toholampi	748	Siikajoki
924	Veteli – Vetil	926	Vihanti
162	Kokkola – Karleby	177	Ylivieska
217	Kannus	009	Alavieska
272	Kokkola – Karleby	208	Kalajoki
17 Pohjois-Pohjanmaa – Norra Österbotten – North Ostrobothnia		483	Merijärvi
175	Haapavesi-Siikalatva	563	Oulainen
071	Haapavesi	746	Sievi
630	Pyhäntä	977	Ylivieska
791	Siikalatva	18 Kainuu – Kajanaland – Kainuu	
178	Koillismaa	182	Kajaani – Kajana
305	Kuusamo	205	Kajaani – Kajana
832	Taivalkoski	578	Paltamo
176	Nivala-Haapajärvi	697	Ristijärvi
069	Haapajärvi	765	Sotkamo
317	Kärsämäki	785	Vaala
		181	Kehys-Kainuu
		105	Hyrynsalmi
		290	Kuhmo

Suuralue – Storumråde – Major Region Maakunta – Landskap – Region Seutukunta – Ekonomisk region – Subregional unit Kunta – Kommun – Municipality		Suuralue – Storumråde – Major Region Maakunta – Landskap – Region Seutukunta – Ekonomisk region – Subregional unit Kunta – Kommun – Municipality	
620	Puolanka	261	Kittilä
777	Suomussalmi	273	Kolari
		= 498	Muonio
19	Lappi – Lapland – Lapland	Ahvenanmaa – Åland – Åland	
194	Itä-Lappi – Östra Lappland	5	Ahvenanmaa – Åland – Åland
320	Kemijärvi	21	Ahvenanmaa – Åland – Åland
583	Pelkosenniemi	211	Mariehamns stad
614	Posio	478	Maarianhamina – Mariehamn
732	Salla	212	Ålands landsbygd
742	Savukoski	043	Eckerö
192	Kemi-Tornio – Kemi-Torneå	060	Finström
240	Kemi	065	Geta
241	Keminmaa	076	Hammarland
751	Simo	170	Jomala
845	Tervola	417	Lemland
851	Tornio – Torneå	438	Lumparland
197	Pohjois-Lappi – Norra Lappland	736	Saltvik
148	Inari – Enare	771	Sund
758	Sodankylä	213	Ålands skärgård
890	Utsjoki	035	Brändö
191	Rovaniemi	062	Föglö
683	Ranua	295	Kumlinge
698	Rovaniemi	318	Kökar
193	Torniolaakso – Tornedalen	766	Sottunga
854	Pello	941	Vårdö
976	Ylitornio – Övertorneå		
196	Tunturi-Lappi		
047	Enontekiö – Enontekis		

Taulukko 10. Kunnat maakunnan ja tilastollisen kuntaryhmyksen mukaan
Tabell 10. Kommunerna efter landskap och statistisk kommungruppering
Table 10. Municipalities by region and statistical grouping of municipalities

Maakunta – Landskap – Region Kuntaryhmä – Kommungrupp – <i>Municipal group</i> Kunnat – Kommunerna – <i>Municipalities</i>	Maakunta – Landskap – Region Kuntaryhmä – Kommungrupp – <i>Municipal group</i> Kunnat – Kommunerna – <i>Municipalities</i>
Manner-Suomi – Fasta Finland – <i>Mainland Finland</i>	02 Varsinais-Suomi – Egentliga Finland – <i>Varsinais-Suomi</i>
01 Uusimaa – Nyland – <i>Uusimaa</i>	Kaupunkimaiset kunnat – Urbana kommuner – <i>Urban municipalities</i>
Kaupunkimaiset kunnat – Urbana kommuner – <i>Urban municipalities</i>	202 Kaarina – S:t Karins
049 Espoo – Esbo	680 Raisio – Reso
078 Hanko – Hangö	734 Salo
091 Helsinki – Helsingfors	853 Turku – Åbo
106 Hyvinkää – Hyvinge	Taajaan asutut kunnat – Tätortskommuner – <i>Semi-urban municipalities</i>
186 Järvenpää – Träskända	400 Laitila
235 Kauniainen – Grankulla	423 Lieto – Lundo
245 Kerava – Kervo	430 Loimaa
257 Kirkkonummi – Kyrkslätt	445 Parainen – Pargas
444 Lohja – Lojo	481 Masku
543 Nurmijärvi	503 Mynämäki
638 Porvoo – Borgå	529 Naantali – Nådendal
858 Tuusula – Tusby	577 Paimio – Pemar
092 Vantaa – Vanda	895 Uusikaupunki – Nystad
Taajaan asutut kunnat – Tätortskommuner – <i>Semi-urban municipalities</i>	Maaseutumaiset kunnat – Landsbygdskommuner – <i>Rural municipalities</i>
224 Karkkila – Högfors	019 Aura
434 Loviisa – Lovisa	322 Kemiönsaari – Kimitoön
505 Mäntsälä	284 Koski Tl
710 Raasepori – Raseborg	304 Kustavi – Gustavs
753 Sipoo – Sibbo	480 Marttila
927 Vihti – Vichtis	538 Nousiainen – Nousis
Maaseutumaiset kunnat – Landsbygdskommuner – <i>Rural municipalities</i>	561 Oripää
018 Askola	631 Pyhärinta
149 Inkoo – Ingå	636 Pöytyä
223 Karjalohja – Karislojo	704 Rusko
407 Lapinjärvi – Lappträsk	738 Sauvo – Sagu
504 Myrskylä – Mörskom	761 Somero
540 Nummi-Pusula	833 Taivassalo – Tövsala
611 Pornainen – Borgnäs	838 Tarvasjoki
616 Pukkila	918 Vehmaa
755 Siuntio – Sjundeå	

Maakunta – Landskap – Region Kuntaryhmä – Kommungrupp – <i>Municipal group</i> Kunnat – Kommunerna – <i>Municipalities</i>	Maakunta – Landskap – Region Kuntaryhmä – Kommungrupp – <i>Municipal group</i> Kunnat – Kommunerna – <i>Municipalities</i>
04 Satakunta – Satakunta – Satakunta	103 Humppila
Kaupunkimaiset kunnat – Urbana kommuner – <i>Urban municipalities</i>	169 Jokioinen – Jockis
079 Harjavalta	433 Loppi
609 Pori – Björneborg	834 Tammela
684 Rauma – Raumo	981 Ypäjä
Taajaan asutut kunnat – Tätortskommuner – <i>Semi-urban municipalities</i>	06 Pirkanmaa – Birkaland – Pirkanmaa
050 Eura	Kaupunkimaiset kunnat – Urbana kommuner – <i>Urban municipalities</i>
102 Huittinen	211 Kangasala
214 Kankaanpää	418 Lempäälä
271 Kokemäki – Kumo	536 Nokia
531 Nakkila	604 Pirkkala – Birkala
886 Ulvila – Ulvsby	837 Tampere – Tammerfors
Maaseutumaiset kunnat – Landsbygdskommuner – <i>Rural municipalities</i>	908 Valkeakoski
051 Eurajoki – Euraåminne	980 Ylöjärvi
099 Honkajoki	Taajaan asutut kunnat – Tätortskommuner – <i>Semi-urban municipalities</i>
181 Jämijärvi	020 Akaa
230 Karvia	108 Hämeenkyrö – Tavastkyro
254 Kiikoinen	143 Ikaalinen – Ikaalis
319 Köyliö – Kjulö	508 Mänttä-Vilppula
413 Lavia	562 Orivesi
442 Luvia	581 Parkano
484 Merikarvia – Sastmola	790 Sastamala
608 Pomarkku – Påmark	Maaseutumaiset kunnat – Landsbygdskommuner – <i>Rural municipalities</i>
747 Siikainen	177 Juupajoki
783 Säskylä	250 Kihniö
05 Kanta-Häme – Egentliga Tavastland – Kanta-Häme	619 Punkalaidun
Kaupunkimaiset kunnat – Urbana kommuner – <i>Urban municipalities</i>	635 Pälkäne
061 Forssa	702 Ruovesi
109 Hämeenlinna – Tavastehus	887 Urjala
694 Riihimäki	922 Vesilahti
Taajaan asutut kunnat – Tätortskommuner – <i>Semi-urban municipalities</i>	936 Virrat – Virdois
082 Hattula	07 Päijät-Häme – Päijänne-Tavastland – Päijät-Häme
165 Janakkala	Kaupunkimaiset kunnat – Urbana kommuner – <i>Urban municipalities</i>
Maaseutumaiset kunnat – Landsbygdskommuner – <i>Rural municipalities</i>	111 Heinola
086 Hausjärvi	098 Hollola
	398 Lahti – Lahtis

Maakunta – Landskap – RegionKuntaryhmä – Kommungrupp – *Municipal group*
Kunnat – Kommunerna – *Municipalities*Taajaan asutut kunnat – Tätortskommuner –
Semi-urban municipalities

- 016 Asikkala
- 532 Nastola
- 560 Orimattila

Maaseutumaiset kunnat – Landsbygdskommuner –
Rural municipalities

- 081 Hartola
- 283 Hämeenkoski
- 316 Kärkölä
- 576 Padasjoki
- 781 Sysmä

08 Kymenlaakso – Kymmenedalen – KymenlaaksoKaupunkimaiset kunnat – Urbana kommuner –
Urban municipalities

- 075 Hamina – Fredrikshamn
- 285 Kotka
- 286 Kouvola

Maaseutumaiset kunnat – Landsbygdskommuner –
Rural municipalities

- 142 Iitti
- 489 Miehikkälä
- 624 Pyhtää – Pyttis
- 935 Virolahti

09 Etelä-Karjala – Södra Karelen – South KareliaKaupunkimaiset kunnat – Urbana kommuner –
Urban municipalities

- 153 Imatra
- 405 Lappeenranta – Villmanstrand

Maaseutumaiset kunnat – Landsbygdskommuner –
Rural municipalities

- 416 Lemi
- 441 Luumäki
- 580 Parikkala
- 689 Rautjärvi
- 700 Ruokolhti
- 739 Savitaipale
- 775 Suomenniemi
- 831 Taipalsaari

Maakunta – Landskap – RegionKuntaryhmä – Kommungrupp – *Municipal group*
Kunnat – Kommunerna – *Municipalities***10 Etelä-Savo – Södra Savolax – Etelä-Savo**Kaupunkimaiset kunnat – Urbana kommuner –
Urban municipalities

- 491 Mikkeli – S:t Michel
- 740 Savonlinna – Nyslott

Taajaan asutut kunnat – Tätortskommuner –
Semi-urban municipalities

- 507 Mäntyharju
- 593 Pieksämäki

Maaseutumaiset kunnat – Landsbygdskommuner –
Rural municipalities

- 046 Enonkoski
- 090 Heinävesi
- 097 Hirvensalmi
- 171 Joroinen – Jorois
- 178 Juva
- 213 Kangasniemi
- 246 Kerimäki
- 588 Pertunmaa
- 618 Punkaharju
- 623 Puumala
- 681 Rantasalmi
- 696 Ristiina
- 768 Sulkava

11 Pohjois-Savo – Norra Savolax – Pohjois-SavoKaupunkimaiset kunnat – Urbana kommuner –
Urban municipalities

- 140 Iisalmi – Idensalmi
- 297 Kuopio
- 915 Varkaus

Taajaan asutut kunnat – Tätortskommuner –
Semi-urban municipalities

- 749 Siilinjärvi
- 778 Suonenjoki

Maaseutumaiset kunnat – Landsbygdskommuner –
Rural municipalities

- 174 Juankoski
- 204 Kaavi
- 239 Keitele
- 263 Kiuruvesi
- 402 Lapinlahti
- 420 Leppävirta

Maakunta – Landskap – Region

Kuntaryhmä – Kommungrupp – *Municipal group*
Kunnat – Kommunerna – *Municipalities*

476 Maaninka
534 Nilsia
595 Pielavesi
686 Rautalampi
687 Rautavaara
762 Sonkajärvi
844 Tervo
857 Tuusniemi
921 Vesanto
925 Vieremä

12 Pohjois-Karjala – Norra Karelen – North Karelia

Kaupunkimaiset kunnat – Urbana kommuner –
Urban municipalities

167 Joensuu

Taajaan asutut kunnat – Tätortskommuner –
Semi-urban municipalities

276 Kontiolahti
422 Lieksa
541 Nurmes
309 Outokumpu

Maaseutumaiset kunnat – Landsbygdskommuner –
Rural municipalities

146 Iloanta – Iloanta
176 Juuka
248 Kesälahti
260 Kitee
426 Liperi
607 Polvijärvi
707 Rääkkylä
848 Tohmajärvi
911 Valtimo

13 Keski-Suomi – Mellersta Finland – Central Finland

Kaupunkimaiset kunnat – Urbana kommuner –
Urban municipalities

179 Jyväskylä

Taajaan asutut kunnat – Tätortskommuner –
Semi-urban municipalities

182 Jämsä
249 Keuruu
410 Laukaa
500 Muurame
992 Äänekoski

Maakunta – Landskap – Region

Kuntaryhmä – Kommungrupp – *Municipal group*
Kunnat – Kommunerna – *Municipalities*

Maaseutumaiset kunnat – Landsbygdskommuner –
Rural municipalities

077 Hankasalmi
172 Joutsa
216 Kannonkoski
226 Karstula
256 Kinnula
265 Kivijärvi
275 Konnevesi
291 Kuhmoinen
312 Kyyjärvi
435 Luhanka
495 Multia
592 Petäjävesi
601 Pihtipudas
729 Saarijärvi
850 Toivakka
892 Uurainen
931 Viitasaari

14 Etelä-Pohjanmaa – Södra Österbotten – South Ostrobothnia

Kaupunkimaiset kunnat – Urbana kommuner –
Urban municipalities

743 Seinäjoki

Taajaan asutut kunnat – Tätortskommuner –
Semi-urban municipalities

145 Ilmajoki
232 Kauhajoki
233 Kauhava
301 Kurikka
408 Lapua – Lappo

Maaseutumaiset kunnat – Landsbygdskommuner –
Rural municipalities

005 Alajärvi
010 Alavus
052 Evijärvi
151 Isojoki – Storå
164 Jalasjärvi
218 Karijoki – Bötom
300 Kuortane
403 Lappajärvi
759 Soini
846 Teuva – Östermark

Maakunta – Landskap – RegionKuntaryhmä – Kommungrupp – *Municipal group*
Kunnat – Kommunerna – *Municipalities*863 Töysä
934 Vimpeli
989 Ähtäri – Etseri**15 Pohjanmaa – Österbotten – Ostrobothnia**Kaupunkimaiset kunnat – Urbana kommuner –
*Urban municipalities*231 Kaskinen – Kaskö
598 Pietarsaari – Jakobstad
905 Vaasa – VasaTaajaan asutut kunnat – Tätortskommuner –
*Semi-urban municipalities*399 Laihia – Laihela
499 Mustasaari – KorsholmMaaseutumaiset kunnat – Landsbygdskommuner –
*Rural municipalities*152 Isokyrö – Storkyro
280 Korsnäs
287 Kristiinankaupunki – Kristinestad
288 Kruunupyö – Kronoby
440 Luoto – Larsmo
475 Maalahti – Malax
545 Närpiö – Närpes
599 Pedersören kunta – Pedersöre
893 Uusikaarlepyy – Nykarleby
942 Vähäkyrö – Lillkyro
946 Vöyri – Vörå**16 Keski-Pohjanmaa – Mellersta Österbotten –
Central Ostrobothnia**Kaupunkimaiset kunnat – Urbana kommuner –
Urban municipalities

272 Kokkola – Karleby

Maaseutumaiset kunnat – Landsbygdskommuner –
*Rural municipalities*074 Halsua
217 Kannus
236 Kaustinen – Kaustby
421 Lestijärvi
584 Perho
849 Toholampi
924 Veteli – Vetil**Maakunta – Landskap – Region**Kuntaryhmä – Kommungrupp – *Municipal group*
Kunnat – Kommunerna – *Municipalities***17 Pohjois-Pohjanmaa – Norra Österbotten –
North Ostrobothnia**Kaupunkimaiset kunnat – Urbana kommuner –
*Urban municipalities*084 Haukipudas
244 Kempele
255 Kiiminki
564 Oulu – Uleåborg
567 Oulunsalo
678 Raahe – BrahestadTaajaan asutut kunnat – Tätortskommuner –
*Semi-urban municipalities*069 Haapajärvi
139 Ii
208 Kalajoki
305 Kuusamo
494 Muhos
535 Nivala
563 Oulainen
977 YlivieskaMaaseutumaiset kunnat – Landsbygdskommuner –
*Rural municipalities*009 Alavieska
071 Haapavesi
072 Hailuoto – Karlö
317 Käsämäki
425 Liminka – Limingo
436 Lumijoki
483 Merijärvi
615 Pudasjärvi
625 Pyhäjoki
626 Pyhäjärvi
630 Pyhäntä
691 Reisjärvi
746 Sievi
748 Siikajoki
791 Siikalatva
832 Taivalkoski
859 Tyrnävä
889 Utajärvi
926 Vihanti
972 Yli-Ii

Taulukko 11. Kunnat aluehallintoviraston mukaan
Tabell 11. Kommunerna efter regionförvaltningsverken
Table 11. Municipalities by Regional State Administrative Agencies

AVI – RFV – AVI Kunnat – Kommunerna – Municipalities	AVI – RFV – AVI Kunnat – Kommunerna – Municipalities
Manner-Suomi – Fasta Finland – Mainland Finland	434 Loviisa – Lovisa
	441 Luumäki
1 Etelä-Suomen AVI – Södra Finlands RFV – Southern Finland AVI	489 Miehikkälä
016 Asikkala	504 Myrskylä – Mörskom
018 Askola	505 Mäntsälä
049 Espoo – Esbo	532 Nastola
061 Forssa	540 Nummi-Pusula
075 Hamina – Fredrikshamn	543 Nurmijärvi
078 Hanko – Hangö	560 Orimattila
081 Hartola	576 Padasjoki
082 Hattula	580 Parikkala
086 Hausjärvi	611 Pornainen – Borgnäs
111 Heinola	638 Porvoo – Borgå
091 Helsinki – Helsingfors	616 Pukkila
098 Hollola	624 Pyhtää – Pyttis
103 Humpkala	710 Raasepori – Raseborg
106 Hyvinkää – Hyvinge	689 Rautjärvi
283 Hämeenkoski	694 Riihimäki
109 Hämeenlinna – Tavastehus	700 Ruokolahti
142 Iitti	739 Savitaipale
153 Imatra	753 Sipoo – Sibbo
149 Inkoo – Ingå	755 Siuntio – Sjundeå
165 Janakkala	775 Suomenniemi
169 Jokioinen – Jockis	781 Sysmä
186 Järvenpää – Träskända	831 Taipalsaari
223 Karjalohja – Karislojo	834 Tammela
224 Karkkila – Högfors	858 Tuusula – Tusby
235 Kauniainen – Grankulla	092 Vantaa – Vanda
245 Kerava – Kervo	927 Vihti – Vichtis
257 Kirkkonummi – Kyrkslätt	935 Virolahti
285 Kotka	981 Ypäjä
286 Kouvola	
316 Kärkölä	2 Lounais-Suomen AVI – Sydvästra Finlands RFV – Southwestern Finland AVI
398 Lahti – Lahtis	019 Aura
407 Lapinjärvi – Lapträsk	050 Eura
405 Lappeenranta – Villmanstrand	051 Eurajoki – Euraåminne
416 Lemi	079 Harjavalta
444 Lohja – Lojo	099 Honkajoki
433 Loppi	102 Huittinen

AVI – RFV – AVI

Kunnat – Kommunerna – Municipalities

181	Jämijärvi
202	Kaarina – S:t Karins
214	Kankaanpää
230	Karvia
322	Kemiönsaari – Kimitoön
254	Kiikoinen
271	Kokemäki – Kumo
284	Koski Tl
304	Kustavi – Gustavs
319	Köyliö – Kjøulo
400	Laitila
413	Lavia
423	Lieto – Lundo
430	Loimaa
442	Luvia
445	Parainen – Pargas
480	Marttila
481	Masku
484	Merikarvia – Sastmola
503	Mynämäki
529	Naantali – Nådendal
531	Nakkila
538	Nousiainen – Nousis
561	Oripää
577	Paimio – Pemar
608	Pomarkku – Påmark
609	Pori – Björneborg
631	Pyhäranta
636	Pöytyä
680	Raisio – Reso
684	Rauma – Raumo
704	Rusko
734	Salo
738	Sauvo – Sagu
747	Siikainen
761	Somero
783	Säkylä
833	Taivassalo – Tövsala
838	Tarvasjoki
853	Turku – Åbo
886	Ulvila – Ulvsby
895	Uusikaupunki – Nystad
918	Vehmaa

AVI – RFV – AVI

Kunnat – Kommunerna – Municipalities

**3 Itä-Suomen AVI – Östra Finlands RFV –
Eastern Finland AVI**

046	Enonkoski
090	Heinävesi
097	Hirvensalmi
140	Iisalmi – Idensalmi
146	Ilomantsi – Ilomants
167	Joensuu
171	Joroinen – Jorois
174	Juankoski
176	Juuka
178	Juva
204	Kaavi
213	Kangasniemi
239	Keitele
246	Kerimäki
248	Kesälahti
260	Kitee
263	Kiuruvesi
276	Kontiolahti
297	Kuopio
402	Lapinlahti
420	Leppävirta
422	Lieksa
426	Liperi
476	Maaninka
491	Mikkeli – S:t Michel
507	Mäntyharju
534	Nilsjä
541	Nurmes
309	Outokumpu
588	Pertunmaa
593	Pieksämäki
595	Pielavesi
607	Polvijärvi
618	Punkaharju
623	Puumala
681	Rantasalmi
686	Rautalampi
687	Rautavaara
696	Ristiina
707	Rääkkylä
740	Savonlinna – Nyslott

AVI – RFV – AVIKunnat – Kommunerna – *Municipalities*

749 Siilinjärvi
762 Sonkajärvi
768 Sulkava
778 Suonenjoki
844 Tervo
848 Tohmajärvi
857 Tuusniemi
911 Valtimo
915 Varkaus
921 Vesanto
925 Vieremä

**4 Länsi- ja Sisä-Suomen AVI –
Västra och Inre Finlands RFV –
Western and Inland Finland AVI**

020 Akaa
005 Alajärvi
010 Alavus
052 Evijärvi
074 Halsua
077 Hankasalmi
108 Hämeenkyrö – Tavastkyro
143 Ikaalinen – Ikaalis
145 Ilmajoki
151 Isojoki – Storå
152 Isokyrö – Storkyro
164 Jalasjärvi
172 Joutsa
177 Juupajoki
179 Jyväskylä
182 Jämsä
211 Kangasala
216 Kannonkoski
217 Kannus
218 Karijoki – Bötom
226 Karstula
231 Kaskinen – Kaskö
232 Kauhajoki
233 Kauhava
236 Kaustinen – Kaustby
249 Keuruu
250 Kihniö
256 Kinnula
265 Kivijärvi

AVI – RFV – AVIKunnat – Kommunerna – *Municipalities*

272 Kokkola – Karleby
275 Konnevesi
280 Korsnäs
287 Kristiinankaupunki – Kristinestad
288 Kruunupyö – Kronoby
291 Kuhmoinen
300 Kuortane
301 Kurikka
312 Kyyjärvi
399 Laihia – Laihela
403 Lappajärvi
408 Lapua – Lappo
410 Laukaa
418 Lempäälä
421 Lestijärvi
435 Luhanka
440 Luoto – Larsmo
475 Maalahti – Malax
495 Multia
499 Mustasaari – Korsholm
500 Muurame
508 Mänttä-Vilppula
536 Nokia
545 Närpiö – Närpes
562 Orivesi
581 Parkano
599 Pedersören kunta – Pedersöre
584 Perho
592 Petäjävesi
598 Pietarsaari – Jakobstad
601 Pihtipudas
604 Pirkkala – Birkala
619 Punkalaidun
635 Pälkäne
702 Ruovesi
729 Saarijärvi
790 Sastamala
743 Seinäjoki
759 Soini
837 Tampere – Tammerfors
846 Teuva – Östermark
849 Toholampi
850 Toivakka

AVI – RFV – AVI

Kunnat – Kommunerna – Municipalities

863	Töysä
887	Urpala
892	Uurainen
893	Uusikaarlepyy – Nykarleby
905	Vaasa – Vasa
908	Valkeakoski
922	Vesilahti
924	Veteli – Vetil
931	Viitasaari
934	Vimpeli
936	Virrat – Virdois
942	Vähäkylä – Lillkyro
946	Vöyri – Vörå
980	Ylöjärvi
989	Ähtäri – Etseri
992	Äänekoski

5 Pohjois-Suomen AVI – Norra Finlands RFV – Northern Finland AVI

009	Alavieska
069	Haapajärvi
071	Haapavesi
072	Hailuoto – Karlö
084	Haukipudas
105	Hyrnsalmi
139	Ii
205	Kajaani – Kajana
208	Kalajoki
244	Kempele
255	Kiiminki
290	Kuhmo
305	Kuusamo
317	Kärsämäki
425	Liminka – Limingo
436	Lumijoki
483	Merijärvi
494	Muhos
535	Nivala
563	Oulainen
564	Oulu – Uleåborg
567	Oulunsalo
578	Paltamo
615	Pudasjärvi

AVI – RFV – AVI

Kunnat – Kommunerna – Municipalities

620	Puolanka
625	Pyhäjoki
626	Pyhäjärvi
630	Pyhäntä
678	Raahe – Brahestad
691	Reisjärvi
697	Ristijärvi
746	Sievi
748	Siikajoki
791	Siikalatva
765	Sotkamo
777	Suomussalmi
832	Taivalkoski
859	Tyrnävä
889	Utajärvi
785	Vaala
926	Vihanti
972	Yli-Ii
977	Ylivieska

6 Lapin AVI – Lapplands RFV – Lapland AVI

047	Enontekiö – Enontekis
148	Inari – Enare
240	Kemi
320	Kemijärvi
241	Keminmaa
261	Kittilä
273	Kolari
498	Muonio
583	Pelkosenniemi
854	Pello
614	Posio
683	Ranua
698	Rovaniemi
732	Salla
742	Savukoski
751	Simo
758	Sodankylä
845	Tervola
851	Tornio – Torneå
890	Utsjoki
976	Ylitornio – Övertorneå

AVI – RFV – AVIKunnat – Kommunerna – *Municipalities***AVI – RFV – AVI**Kunnat – Kommunerna – *Municipalities***Ahvenanmaa – Åland – Åland****7 Ahvenanmaan valtionvirasto –
Statens ämbetsverk på Åland –
State Department of Åland**

035 Brändö

043 Eckerö

060 Finström

062 Föglö

065 Geta

076 Hammarland

170 Jomala

295 Kumlinge

318 Kökar

417 Lemland

438 Lumparland

478 Maarianhamina – Mariehamn

736 Saltvik

766 Sottunga

771 Sund

941 Vårdö

Taulukko 12. Kunnat ELY-keskuksittain
Tabell 12. Kommunerna efter ELY-centralen
Table 12. Municipalities by ELY Centre

ELY-keskus – ELY-centralen – ELY Centre Kunnat – Kommunerna – Municipalities	ELY-keskus – ELY-centralen – ELY Centre Kunnat – Kommunerna – Municipalities
Manner-Suomi – Fasta Finland – Mainland Finland	
01 Uudenmaan ELY-keskus – Nylands ELY-central – Uusimaa ELY Centre	
018 Askola	423 Lieto – Lundo
049 Espoo – Esbo	430 Loimaa
078 Hanko – Hangö	445 Parainen – Pargas
091 Helsinki – Helsingfors	480 Marttila
106 Hyvinkää – Hyvinge	481 Masku
149 Inkoo – Ingå	503 Mynämäki
186 Järvenpää – Träskända	529 Naantali – Nädendal
223 Karjalohja – Karislojo	538 Nousiainen – Nousis
224 Karkkila – Högfors	561 Oripää
235 Kauniainen – Grankulla	577 Paimio – Pemar
245 Kerava – Kervo	631 Pyhäranta
257 Kirkkonummi – Kyrkslätt	636 Pöytyä
407 Lapinjärvi – Lapträsk	680 Raisio – Reso
444 Lohja – Lojo	704 Rusko
434 Loviisa – Lovisa	734 Salo
504 Myrskylä – Mörskom	738 Sauvo – Sagu
505 Mäntsälä	761 Somero
540 Nummi-Pusula	833 Taivassalo – Tövsala
543 Nurmijärvi	838 Tarvasjoki
611 Pornainen – Borgnäs	853 Turku – Åbo
638 Porvoo – Borgå	895 Uusikaupunki – Nystad
616 Pukkila	918 Vehmaa
710 Raasepori – Raseborg	
753 Sipoo – Sibbo	03 Satakunnan ELY-keskus – Satakunta ELY-central – Satakunta ELY Centre
755 Siuntio – Sjundeå	050 Eura
858 Tuusula – Tusby	051 Eurajoki – Euraåminne
092 Vantaa – Vanda	079 Harjavalta
927 Vihti – Vichtis	099 Honkajoki
	102 Huittinen
	181 Jämijärvi
	214 Kankaanpää
	230 Karvia
	254 Kiikoinen
02 Varsinais-Suomen ELY-keskus – Egentliga Finlands ELY-central – Southwest Finland ELY Centre	271 Kokemäki – Kumo
019 Aura	319 Köyliö – Kjulö
202 Kaarina – S:t Karins	413 Lavia
322 Kemiönsaari – Kimitoön	442 Luvia
284 Koski TI	484 Merikarvia – Sastmola
304 Kustavi – Gustavs	531 Nakkila
400 Laitila	608 Pomarkku – Påmark

ELY-keskus – ELY-centralen – ELY Centre
 Kunnat – Kommunerna – Municipalities

609 Pori – Björneborg
 684 Rauma – Raumo
 747 Siikainen
 783 Säskylä
 886 Ulvila – Ulvsby

**04 Hämeen ELY-keskus – Tavastlands ELY-central –
 Häme ELY Centre**

016 Asikkala
 061 Forssa
 081 Hartola
 082 Hattula
 086 Hausjärvi
 111 Heinola
 098 Hollola
 103 Humppila
 283 Hämeenkoski
 109 Hämeenlinna – Tavastehus
 165 Janakkala
 169 Jokioinen – Jockis
 316 Kärkölä
 398 Lahti – Lahtis
 433 Loppi
 532 Nastola
 560 Orimattila
 576 Padasjoki
 694 Riihimäki
 781 Sysmä
 834 Tammela
 981 Ypäjä

**05 Pirkanmaan ELY-keskus – Birkalands ELY-central –
 Pirkanmaa ELY Centre**

020 Akaa
 108 Hämeenkyrö – Tavastkyro
 143 Ikaalinen – Ikalis
 177 Juupajoki
 211 Kangasala
 250 Kihniö
 418 Lempäälä
 508 Mänttä-Vilppula
 536 Nokia
 562 Orivesi
 581 Parkano
 604 Pirkkala – Birkala
 619 Punkalaidun

ELY-keskus – ELY-centralen – ELY Centre
 Kunnat – Kommunerna – Municipalities

635 Pälkäne
 702 Ruovesi
 790 Sastamala
 837 Tampere – Tammerfors
 887 Urjala
 908 Valkeakoski
 922 Vesilahti
 936 Virrat – Virdois
 980 Ylöjärvi

**06 Kaakkois-Suomen ELY-keskus –
 Sydöstra Finlands ELY-central –
 Southeast Finland ELY Centre**

075 Hamina – Fredrikshamn
 142 Iitti
 153 Imatra
 285 Kotka
 286 Kouvola
 405 Lappeenranta – Villmanstrand
 416 Lemi
 441 Luumäki
 489 Miehikkälä
 580 Parikkala
 624 Pyhtää – Pyttis
 689 Rautjärvi
 700 Ruokolampi
 739 Savitaipale
 775 Suomenniemi
 831 Taipalsaari
 935 Virolahti

**07 Etelä-Savon ELY-keskus –
 Södra Savolax ELY-central –
 South Savo ELY Centre**

046 Enonkoski
 090 Heinävesi
 097 Hirvensalmi
 171 Joroinen – Jorois
 178 Juva
 213 Kangasniemi
 246 Kerimäki
 491 Mikkeli – S:t Michel
 507 Mäntyharju
 588 Pertunmaa
 593 Pieksämäki
 618 Punkaharju

ELY-keskus – ELY-centralen – ELY Centre
Kunnat – Kommunerna – Municipalities

623 Puumala
681 Rantasalmi
696 Ristiina
740 Savonlinna – Nyslott
768 Sulkava

**08 Pohjois-Savon ELY-keskus –
Norra Savolax ELY-central –
North Savo ELY Centre**

140 Iisalmi – Idensalmi
174 Juankoski
204 Kaavi
239 Keitele
263 Kiuruvesi
297 Kuopio
402 Lapinlahti
420 Leppävirta
476 Maaninka
534 Nilsiä
595 Pielavesi
686 Rautalampi
687 Rautavaara
749 Siilinjärvi
762 Sonkajärvi
778 Suonenjoki
844 Tervo
857 Tuusniemi
915 Varkaus
921 Vesanto
925 Vieremä

**09 Pohjois-Karjalan ELY-keskus –
Norra Karelen ELY-central –
North Karelia ELY Centre**

146 Ilomantsi – Ilomants
167 Joensuu
176 Juuka
248 Kesälahti
260 Kitee
276 Kontiolahti
422 Lieksa
426 Liperi
541 Nurmes
309 Outokumpu
607 Polvijärvi
707 Rääkkylä

ELY-keskus – ELY-centralen – ELY Centre
Kunnat – Kommunerna – Municipalities

848 Tohmajärvi
911 Valtimo

**10 Keski-Suomen ELY-keskus –
Mellersta Finlands ELY-central –
Central Finland ELY Centre**

077 Hankasalmi
172 Joutsa
179 Jyväskylä
182 Jämsä
216 Kannonkoski
226 Karstula
249 Keuruu
256 Kinnula
265 Kivijärvi
275 Konnevesi
291 Kuhmoinen
312 Kyyjärvi
410 Laukaa
435 Luhanka
495 Multia
500 Muurame
592 Petäjävesi
601 Pihtipudas
729 Saarijärvi
850 Toivakka
892 Uurainen
931 Viitasaari
992 Äänekoski

**11 Etelä-Pohjanmaan ELY-keskus –
Södra Österbottens ELY-central –
South Ostrobothnia ELY Centre**

005 Alajärvi
010 Alavus
052 Evijärvi
145 Ilmajoki
151 Isojoki – Storå
164 Jalasjärvi
218 Karijoki – Bötom
232 Kauhajoki
233 Kauhava
300 Kuortane
301 Kurikka
403 Lappajärvi
408 Lapua – Lappo

ELY-keskus – ELY-centralen – ELY Centre

Kunnat – Kommunerna – Municipalities

- 743 Seinäjoki
- 759 Soini
- 846 Teuva – Östermark
- 863 Töysä
- 934 Vimpeli
- 989 Ähtäri – Etseri

**12 Pohjanmaan ELY-keskus –
Österbottens ELY-central –
Ostrobothnia ELY Centre**

- 074 Halsua
- 152 Isokyrö – Storkyro
- 217 Kannus
- 231 Kaskinen – Kaskö
- 236 Kaustinen – Kaustby
- 272 Kokkola – Karleby
- 280 Korsnäs
- 287 Kristiinankaupunki – Kristinestad
- 288 Kruunupyy – Kronoby
- 399 Laihia – Laihela
- 421 Lestijärvi
- 440 Luoto – Larsmo
- 475 Maalahti – Malax
- 499 Mustasaari – Korsholm
- 545 Närpiö – Närpes
- 599 Pedersören kunta – Pedersöre
- 584 Perho
- 598 Pietarsaari – Jakobstad
- 849 Toholampi
- 893 Uusikaarlepyy – Nykarleby
- 905 Vaasa – Vasa
- 924 Veteli – Vetil
- 942 Vähäkyrö – Lillkyro
- 946 Vöyri – Vörå

**13 Pohjois-Pohjanmaan ELY-keskus –
Norra Österbottens ELY-central –
North Ostrobothnia ELY Centre**

- 009 Alavieska
- 069 Haapajärvi
- 071 Haapavesi
- 072 Hailuoto – Karlö
- 084 Haukipudas
- 139 Ii
- 208 Kalajoki
- 244 Kempele

ELY-keskus – ELY-centralen – ELY Centre

Kunnat – Kommunerna – Municipalities

- 255 Kiiminki
- 305 Kuusamo
- 317 Kärsämäki
- 425 Liminka – Limingo
- 436 Lumijoki
- 483 Merijärvi
- 494 Muhos
- 535 Nivala
- 563 Oulainen
- 564 Oulu – Uleåborg
- 567 Oulunsalo
- 615 Pudasjärvi
- 625 Pyhäjoki
- 626 Pyhäjärvi
- 630 Pyhäntä
- 678 Raahen – Brahestad
- 691 Reisjärvi
- 746 Sievi
- 748 Siikajoki
- 791 Siikalatva
- 832 Taivalkoski
- 859 Tyrnävä
- 889 Utajärvi
- 926 Vihanti
- 972 Yli-Ii
- 977 Ylivieska

**14 Kainuun ELY-keskus – Kajanalands ELY-central –
Kainuu ELY Centre**

- 105 Hyrynsalmi
- 205 Kajaani – Kajana
- 290 Kuhmo
- 578 Paltamo
- 620 Puolanka
- 697 Ristijärvi
- 765 Sotkamo
- 777 Suomussalmi
- 785 Vaala

**15 Lapin ELY-keskus – Lapplands ELY-central –
Lapland ELY Centre**

- 047 Enontekiö – Enontekis
- 148 Inari – Enare
- 240 Kemi
- 320 Kemijärvi
- 241 Keminmaa

ELY-keskus – ELY-centralen – ELY Centre
Kunnat – Kommunerna – Municipalities

261 Kittilä
273 Kolari
498 Muonio
583 Pelkosenniemi
854 Pello
614 Posio
683 Ranua
698 Rovaniemi
732 Salla
742 Savukoski
751 Simo
758 Sodankylä
845 Tervola
851 Tornio – Torneå
890 Utsjoki
976 Ylitornio – Övertorneå

ELY-keskus – ELY-centralen – ELY Centre
Kunnat – Kommunerna – Municipalities

Ahvenanmaa – Åland – Åland

16 Ahvenanmaa – Åland – State Department of Åland

035 Brändö
043 Eckerö
060 Finström
062 Föglö
065 Geta
076 Hammarland
170 Jomala
295 Kumlinge
318 Kökar
417 Lemland
438 Lumparland
478 Maarianhamina – Mariehamn
736 Saltvik
766 Sottunga
771 Sund
941 Vårdö

Liite 1. Lakkaudetut kunnat aakkosjärjestyksessä
Bilaga 1. Upplösta kommuner i alfabetisk ordning
Appendix 1. Abolished municipalities in alphabetical order

Lakkautettu kunta Upplöst kommun Abolished municipality	Ajankohta Tidpunkt Point in time	Liitoskunta / Liitoskunnat Inkorporerad i kommun / kommuner Annexed municipality / municipalities
001 Ahlainen	01.01.1972	609 Pori – Björneborg
002 Aitolahti	01.01.1966	837 Tampere – Tammerfors
003 Akaa	01.01.1946	310 Kylmäkoski
003 Akaa	01.01.1946	788 Sääksmäki
003 Akaa	01.01.1946	864 Toijala
003 Akaa	01.01.1946	928 Viiala
004 Alahärmä	01.01.2009	233 Kauhava
006 Alastaro	01.01.2009	430 Loimaa
007 Alatornio – Nedertorneå	01.01.1973	851 Tornio – Torneå
008 Alaveteli – Nedervetil	01.01.1969	288 Kruunupyö – Kronoby
011 Angelniemi	01.01.1967	073 Halikko
012 Anjala	01.01.1975	754 Anjalankoski
754 Anjalankoski	01.01.2009	286 Kouvola
013 Antrea	19.09.1944	– Luovutetulla alueella *)
014 Anttola	01.01.2001	491 Mikkeli – S:t Michel
015 Artjärvi	01.01.2011	560 Orimattila
017 Askainen – Villnäs	01.01.2009	481 Masku
032 Bergö	01.01.1973	475 Maalahti – Malax
033 Björköby	01.01.1973	499 Mustasaari – Korsholm
034 Bromarv	01.01.1977	078 Hanko – Hangö
034 Bromarv	01.01.1977	842 Tenhola – Tenala
039 Degerby	01.01.1946	149 Inkoo – Ingå
040 Dragsfjärd	01.01.2009	322 Kemiönsaari – Kimitoön
044 Elimäki	01.01.2009	286 Kouvola
045 Eno	01.01.2009	167 Joensuu
048 Eräjärvi	01.01.1973	562 Orivesi
068 Haaga – Haga	01.01.1946	091 Helsinki – Helsingfors
070 Haapasaari – Aspö	01.01.1974	285 Kotka
073 Halikko	01.01.2009	734 Salo
080 Harlu	19.09.1944	– Luovutetulla alueella *)
083 Hauho	01.01.2009	109 Hämeenlinna – Tavastehus
085 Haukivuori	01.01.2007	491 Mikkeli – S:t Michel
087 Heinjoki	19.09.1944	– Luovutetulla alueella *)
088 Heinola	01.01.1997	111 Heinola
089 Heinolan mlk – Heinola lk	01.01.1997	111 Heinola
093 Hiitola	19.09.1944	– Luovutetulla alueella *)
094 Hiittinen – Hitis	01.01.1969	040 Dragsfjärd
095 Himanka	01.01.2010	208 Kalajoki
096 Hinnerjoki	01.01.1970	050 Eura

*) Luovutetulla alueella – Inom avträtt område – In a surrendered area

Kunnat ja kuntapohjaiset aluejaot 2012

Lakkautettu kunta Upplöst kommun Abolished municipality	Ajankohta Tidpunkt Point in time	Liitoskunta / Liitoskunnat Inkorporerad i kommun / kommuner Annexed municipality / municipalities
100 Honkilahti	01.01.1970	050 Eura
101 Houtskari – Houtskär	01.01.2009	445 Länsi-Turunmaa – Västaboland
104 Huopalahti – Hoplaks	01.01.1946	091 Helsinki – Helsingfors
107 Hyvinkää mlk – Hyvinge lk	01.01.1969	106 Hyvinkää – Hyvinge
110 Hämeenlinna mlk	01.01.1948	109 Hämeenlinna – Tavastehus
141 Iisalmi mlk	01.01.1970	140 Iisalmi – Idensalmi
144 Ikaalinen	01.01.1972	143 Ikaalinen – Ikalis
147 Impilahti	19.09.1944	– Luovutetulla alueella *)
150 Iniö	01.01.2009	445 Länsi-Turunmaa – Västaboland
162 Jaakkima	19.09.1944	– Luovutetulla alueella *)
163 Jaala	01.01.2009	286 Kouvola
166 Jepua – Jeppo	01.01.1975	893 Uusikaarlepyy – Nykarleby
168 Johannes	19.09.1944	– Luovutetulla alueella *)
173 Joutseno	01.01.2009	405 Lappeenranta – Villmanstrand
175 Jurva	01.01.2009	301 Kurikka
180 Jyväskylän mlk – Jyväskylä lk	01.01.2009	179 Jyväskylä
183 Jämsänkoski	01.01.2009	182 Jämsä
184 Jäppilä	01.01.2004	640 Pieksänmaa
185 Jääski	01.01.1948	– Luovutetulla alueella *)
185 Jääski	01.01.1948	153 Imatra
185 Jääski	01.01.1948	173 Joutseno
185 Jääski	01.01.1948	700 Ruokolahti
203 Kaarlela – Karleby	01.01.1977	272 Kokkola – Karleby
203 Kaarlela – Karleby	01.01.1977	315 Kälviä – Kelviä
206 Kajaanin mlk – Kajana lk	01.01.1977	205 Kajaani – Kajana
207 Kakskerta	01.01.1968	853 Turku – Åbo
209 Kalanti	01.01.1993	895 Uusikaupunki – Nystad
210 Kalvola	01.01.2009	109 Hämeenlinna – Tavastehus
212 Kangaslampi	01.01.2005	915 Varkaus
215 Kanneljärvi	19.09.1944	– Luovutetulla alueella *)
201 Karhula	01.01.1977	285 Kotka
219 Karinainen	01.01.2005	636 Pöytyä
220 Karjaa – Karis	01.01.2009	710 Raasepori – Raseborg
221 Karjaa mlk – Karis lk	01.01.1969	220 Karjaa – Karis
222 Karjala	01.01.1977	503 Mynämäki
225 Karkku	01.01.1973	912 Vammala
227 Karttula	01.01.2011	297 Kuopio
228 Karuna	01.01.1969	738 Sauvo – Sagu
229 Karunki	01.01.1973	851 Tornio – Torneå
234 Kaukola	19.09.1944	– Luovutetulla alueella *)
237 Kauvatsa	01.01.1969	271 Kokemäki – Kumo
238 Keikyä	01.01.1981	988 Äetsä
242 Kemijärven mlk – Kemijärvi lk	01.01.1973	320 Kemijärvi

*) Luovutetulla alueella – Inom avträtt område – In a surrendered area

Lakkautettu kunta Upplöst kommun Abolished municipality	Ajankohta Tidpunkt Point in time	Liitoskunta / Liitoskunnat Inkorporerad i kommun / kommuner Annexed municipality / municipalities
243 Kemiö – Kimito	01.01.2009	322 Kemiönsaari – Kimitoön
247 Kestilä	01.01.2009	791 Siikalatva
251 Kiihtelysvaara	01.01.2005	167 Joensuu
252 Kiikala	01.01.2009	734 Salo
253 Kiikka	01.01.1981	988 Äetsä
258 Kirvu	19.09.1944	– Luovutetulla alueella *)
259 Kisko	01.01.2009	734 Salo
262 Kiukainen	01.01.2009	050 Eura
264 Kivennapa	19.09.1944	– Luovutetulla alueella *)
266 Kodisjoki	01.01.2007	684 Rauma – Raumo
267 Kojjärvi	01.01.1969	061 Forssa
267 Kojjärvi	01.01.1969	887 Urjala
268 Koivisto	19.09.1944	– Luovutetulla alueella *)
269 Koiviston mlk – Koivisto lk	19.09.1944	– Luovutetulla alueella *)
270 Koivulahti – Kvevlax	01.01.1973	499 Mustasaari – Korsholm
274 Konginkangas	01.01.1993	992 Äänekoski
277 Korpilahti	01.01.2009	179 Jyväskylä
278 Korpiselkä	01.01.1946	– Luovutetulla alueella *)
278 Korpiselkä	01.01.1946	856 Tuupovaara
279 Korppoo – Korpo	01.01.2009	445 Länsi-Turunmaa – Väståboland
281 Korttesjärvi	01.01.2009	233 Kauhava
282 Koskenpää	01.01.1969	183 Jämsänkoski
289 Kuhmalahti	01.01.2011	211 Kangasala
292 Kuivaniemi	01.01.2007	139 Ii
293 Kullaa	01.01.2005	886 Ulvila – Ulvsby
294 Kulosaaren huvilakaupunki – Brändö villastad	01.01.1946	091 Helsinki – Helsingfors
296 Kuolemajärvi	19.09.1944	– Luovutetulla alueella *)
298 Kuopion mlk – Kuopio lk	01.01.1969	297 Kuopio
298 Kuopion mlk – Kuopio lk	01.01.1969	749 Siilinjärvi
299 Kuorevesi	01.01.2001	182 Jämsä
302 Kurkijoki	19.09.1944	– Luovutetulla alueella *)
303 Kuru	01.01.2009	980 Ylöjärvi
306 Kuusankoski	01.01.2009	286 Kouvola
307 Kuusisto – Kustö	01.01.1946	202 Kaarina – S:t Karins
308 Kuusjoki	01.01.2009	734 Salo
310 Kylmäkoski	01.01.2011	020 Akaa
311 Kymi – Kymmene	01.01.1977	285 Kotka
321 Kyyrölä	01.01.1934	497 Muolaa
313 Käkisalmi – Kexholm	19.09.1944	– Luovutetulla alueella *)
314 Käkisalmi mlk – Kexholms lk	19.09.1944	– Luovutetulla alueella *)
315 Kälviä – Kelviä	01.01.2009	272 Kokkola – Karleby
397 Lahdenpohja	19.09.1944	– Luovutetulla alueella *)
401 Lammi	01.01.2009	109 Hämeenlinna – Tavastehus

*) Luovutetulla alueella – Inom avträtt område – In a surrendered area

Kunnat ja kuntapohjaiset aluejaot 2012

Lakkautettu kunta Upplöst kommun <i>Abolished municipality</i>	Ajankohta Tidpunkt <i>Point in time</i>	Liitoskunta / Liitoskunnat Inkorporerad i kommun / kommuner <i>Annexed municipality / municipalities</i>
404 Lappee	01.01.1967	405 Lappeenranta – Villmanstrand
406 Lappi	01.01.2009	684 Rauma – Raumo
409 Lapväärtti – Lappfjärd	01.01.1973	287 Kristiinankaupunki – Kristinestad
411 Lauritsala	01.01.1967	405 Lappeenranta – Villmanstrand
412 Lavansaari	19.09.1944	– Luovutetulla alueella *)
414 Lehtimäki	01.01.2009	005 Alajärvi
415 Leivonmäki	01.01.2008	172 Joutsa
419 Lemu	01.01.2009	481 Masku
424 Liljendal	01.01.2010	434 Loviisa – Lovisa
427 Lohja – Lojo	01.01.1997	444 Lohja – Lojo
428 Lohjan kunta – Lojo kommun	01.01.1997	444 Lohja – Lojo
429 Lohtaja – Lochteå	01.01.2009	272 Kokkola – Karleby
431 Loimaan kunta – Loimaa kommun	01.01.2005	430 Loimaa
432 Lokalahti	01.01.1981	895 Uusikaupunki – Nystad
437 Lumivaara	19.09.1944	– Luovutetulla alueella *)
439 Luopioinen	01.01.2007	635 Pälkäne
443 Längelmäki	01.01.2007	182 Jämsä
443 Längelmäki	01.01.2007	562 Orivesi
477 Maaria – S:t Marie	01.01.1967	853 Turku – Åbo
479 Maksamaa – Maxmo	01.01.2007	945 Vöyri-Maksamaa – Vörå-Maxmo
482 Mellilä	01.01.2009	430 Loimaa
485 Merimasku	01.01.2009	529 Naantali – Nådendal
486 Messukylä	01.01.1947	837 Tampere – Tammerfors
487 Metsämaa	01.01.1976	431 Loimaan kunta – Loimaa kommun
488 Metsäpirtti	19.09.1944	– Luovutetulla alueella *)
490 Mietoinen	01.01.2007	503 Mynämäki
492 Mikkelin mlk – S:t Michels lk	01.01.2001	491 Mikkelä – S:t Michel
493 Mouhijärvi	01.01.2009	790 Sastamala
496 Munsala	01.01.1975	893 Uusikaarlepyy – Nykarleby
497 Muolaa	19.09.1944	– Luovutetulla alueella *)
501 Muurla	01.01.2009	734 Salo
502 Muuruvesi	01.01.1971	174 Juankoski
506 Mänttä	01.01.2009	508 Mänttä–Vilppula
530 Naantalin mlk – Nådendals lk	01.01.1964	529 Naantali – Nådendal
533 Nauvo – Nagu	01.01.2009	445 Länsi-Turunmaa – Väståboland
537 Noormarkku – Normark	01.01.2010	609 Pori – Björneborg
539 Nuijamaa	01.01.1989	405 Lappeenranta – Villmanstrand
540 Nummi	01.01.1981	540 Nummi-Pusula
542 Nurmeksen mlk – Nurmes lk	01.01.1973	541 Nurmes
544 Nurmo	01.01.2009	743 Seinäjoki
559 Oravainen	01.01.2011	946 Vöyri – Vörå
565 Oulujoki	01.01.1965	084 Haukipudas

*) Luovutetulla alueella – Inom avträtt område – *In a surrendered area*

Lakkautettu kunta Upplöst kommun Abolished municipality	Ajankohta Tidpunkt Point in time	Liitoskunta / Liitoskunnat Inkorporerad i kommun / kommuner Annexed municipality / municipalities
565 Oulujoki	01.01.1965	244 Kempele
565 Oulujoki	01.01.1965	255 Kiiminki
565 Oulujoki	01.01.1965	564 Oulu – Uleåborg
565 Oulujoki	01.01.1965	567 Oulunsalo
565 Oulujoki	01.01.1965	859 Tymävä
565 Oulujoki	01.01.1965	889 Utajärvi
565 Oulujoki	01.01.1965	973 Ylikiminki
566 Oulunkylä – Äggelby	01.01.1946	091 Helsinki – Helsingfors
574 Paattinen	01.01.1973	853 Turku – Åbo
575 Paavola	01.01.1973	708 Ruukki
573 Parainen – Pargas	01.01.2009	445 Länsi-Turunmaa – Västaboland
579 Paraisten mlk – Pargas lk	01.01.1967	573 Parainen – Pargas
582 Pattijoki	01.01.2003	678 Raaha – Brahestad
585 Pernaja – Pernå	01.01.2010	434 Loviisa – Lovisa
586 Perniö – Bjärnä	01.01.2009	734 Salo
587 Pertteli	01.01.2009	734 Salo
589 Peräseinäjoki	01.01.2005	743 Seinäjoki
590 Petolahti – Petalax	01.01.1973	475 Maalahti – Malax
591 Petsamo	19.09.1944	– Luovutetulla alueella *)
594 Pieksämäen mlk – Pieksämäki lk	01.01.2004	640 Pieksänmaa
640 Pieksänmaa	01.01.2007	593 Pieksämäki
596 Pielisensuu	01.01.1954	167 Joensuu
597 Pielisjärvi	01.01.1973	422 Lieksa
600 Pihlajavesi	01.01.1969	249 Keuruu
602 Piikkiö – Pikis	01.01.2009	202 Kaarina – S:t Karins
603 Piippola	01.01.2009	791 Siikalatva
994 Pirkkala	01.01.1922	536 Nokia
994 Pirkkala	01.01.1922	604 Pirkkala – Birkala
605 Pirttikylä – Pörtom	01.01.1973	545 Närpiö – Närpes
606 Pohja – Pojo	01.01.2009	710 Raasepori – Raseborg
637 Pohjaslahti	01.01.1973	933 Vilppula
637 Pohjaslahti	01.01.1973	936 Virrat – Virdois
610 Porin mlk – Björneborgs lk	01.01.1967	609 Pori – Björneborg
612 Porvoo-Borgå	01.01.1997	638 Porvoo – Borgå
613 Porvoon mlk – Borgå lk	01.01.1997	638 Porvoo – Borgå
617 Pulkkala	01.01.2009	791 Siikalatva
621 Purmo	01.01.1977	599 Pedersören kunta – Pedersöre
622 Pusula	01.01.1981	540 Nummi-Pusula
627 Pyhäjärvi Ul – Pyhäjärvi NYI I	01.01.1969	224 Karkkila – Högfors
628 Pyhäjärvi Vi – Pyhäjärvi Vib I	19.09.1944	– Luovutetulla alueella *)
629 Pyhämaa	01.01.1974	895 Uusikaupunki – Nystad
632 Pyhäselkä	01.01.2009	167 Joensuu
633 Pylkönmäki	01.01.2009	729 Saarijärvi
634 Pälkjärvi	01.01.1946	848 Tohmajärvi

*) Luovutetulla alueella – Inom avträtt område – In a surrendered area

Kunnat ja kuntapohjaiset aluejaot 2012

Lakkautettu kunta Upplöst kommun Abolished municipality	Ajankohta Tidpunkt Point in time	Liitoskunta / Liitoskunnat Inkorporerad i kommun / kommuner Annexed municipality / municipalities
679 Raippaluoto – Replot	01.01.1973	499 Mustasaari – Korsholm
682 Rantsila	01.01.2009	791 Siikalatva
685 Rauman mlk – Raumo lk	01.01.1993	684 Rauma – Raumo
688 Rautio	01.01.1973	208 Kalajoki
690 Rautu	19.09.1944	– Luovutetulla alueella *)
692 Renko	01.01.2009	109 Hämeenlinna – Tavastehus
693 Revonlahti – Revolax	01.01.1973	708 Ruukki
695 Riistavesi	01.01.1973	297 Kuopio
699 Rovaniemen mlk – Rovaniemi lk	01.01.2006	698 Rovaniemi
701 Ruotsinpyhtää – Strömfors	01.01.2010	434 Loviisa – Lovisa
703 Ruskeala	19.09.1944	– Luovutetulla alueella *)
708 Ruukki	01.01.2007	748 Siikajoki
705 Rymättylä – Rimito	01.01.2009	529 Naantali – Nädendal
706 Räisälä	19.09.1944	– Luovutetulla alueella *)
728 Saari	01.01.2005	580 Parikkala
730 Sahalahti	01.01.2005	211 Kangasala
731 Sakkola	19.09.1944	– Luovutetulla alueella *)
733 Salmi	19.09.1944	– Luovutetulla alueella *)
735 Saloinen	01.01.1973	678 Raahe – Brahestad
737 Sammatti	01.01.2009	444 Lohja – Lojo
741 Savonranta	01.01.2009	740 Savonlinna – Nyslott
744 Seinäjoen mlk – Seinäjoki lk	01.01.1959	743 Seinäjoki
745 Seiskari	19.09.1944	– Luovutetulla alueella *)
750 Siipyy-Sideby	01.01.1973	287 Kristiinankaupunki – Kristinestad
752 Simpele	01.01.1973	689 Rautjärvi
754 Sippola	01.01.1975	754 Anjalankoski
756 Snappertuna	01.01.1977	220 Karjaa – Karis
756 Snappertuna	01.01.1977	835 Tammisaari – Ekenäs
757 Soanlahti	19.09.1944	– Luovutetulla alueella *)
760 Somerniemi	01.01.1977	761 Somero
763 Sortavala	19.09.1944	– Luovutetulla alueella *)
764 Sortavalan mlk – Sortavala lk	19.09.1944	– Luovutetulla alueella *)
767 Suistamo	19.09.1944	– Luovutetulla alueella *)
769 Sulva – Solf	01.01.1973	499 Mustasaari – Korsholm
769 Sulva – Solf	01.01.1973	905 Vaasa – Vasa
770 Sumiainen	01.01.2007	992 Äänekoski
772 Suodenniemi	01.01.2007	912 Vammala
773 Suojärvi	19.09.1944	– Luovutetulla alueella *)
774 Suolahti	01.01.2007	992 Äänekoski
776 Suomusjärvi	01.01.2009	734 Salo
779 Suoniemi	01.01.1973	536 Nokia
780 Suursaari	19.09.1944	– Luovutetulla alueella *)
782 Säkijärvi	01.01.1946	– Luovutetulla alueella *)

*) Luovutetulla alueella – Inom avträtt område – In a surrendered area

Lakkautettu kunta Upplöst kommun Abolished municipality	Ajankohta Tidpunkt Point in time	Liitoskunta / Liitoskunnat Inkorporerad i kommun / kommuner Annexed municipality / municipalities
782	Säkkijärvi	01.01.1946 489 Miehikkälä
782	Säkkijärvi	01.01.1946 978 Ylämaa
784	Särkisalo – Finby	01.01.2009 734 Salo
786	Säyneinen	01.01.1971 174 Juankoski
787	Säynätsalo	01.01.1993 179 Jyväskylä
788	Sääksmäki	01.01.1973 908 Valkeakoski
789	Sääminki	01.01.1973 618 Punkaharju
789	Sääminki	01.01.1973 740 Savonlinna – Nyslott
836	Tammisaaren mlk – Ekenäs lk	01.01.1977 078 Hanko – Hangö
836	Tammisaaren mlk – Ekenäs lk	01.01.1977 835 Tammisaari – Ekenäs
835	Tammisaari – Ekenäs	01.01.2009 710 Raasepori – Raseborg
839	Teerijärvi – Terjärv	01.01.1969 288 Kruunupyö – Kronoby
840	Teisko	01.01.1972 837 Tampere – Tammerfors
841	Temmes	01.01.2001 859 Tynävä
842	Tenhola – Tenala	01.01.1993 835 Tammisaari – Ekenäs
843	Terijoki	19.09.1944 – Luovutetulla alueella *)
847	Tiukka – Tjock	01.01.1973 287 Kristiinankaupunki – Kristinestad
864	Toijala	01.01.2007 020 Akaa
852	Tottijärvi	01.01.1976 536 Nokia
855	Tuulos	01.01.2009 109 Hämeenlinna – Tavastehus
856	Tuupovaara	01.01.2005 167 Joensuu
860	Tyrväntö	01.01.1971 082 Hattula
861	Tyrvää	01.01.1973 912 Vammala
862	Tytärsaari	19.09.1944 – Luovutetulla alueella *)
885	Ullava	01.01.2009 272 Kokkola – Karleby
888	Uskela	01.01.1967 734 Salo
894	Uudenkaarlepyyn mlk – Nykarleby lk	01.01.1975 893 Uusikaarlepyy – Nykarleby
896	Uudenkaupungin mlk – Nystads lk	01.01.1969 895 Uusikaupunki – Nystad
891	Uukuniemi	01.01.2005 580 Parikkala
897	Uusikirkko	19.09.1944 – Luovutetulla alueella *)
906	Vahto	01.01.2009 704 Rusko
907	Vahviala	01.01.1946 – Luovutetulla alueella *)
907	Vahviala	01.01.1946 404 Lappee
907	Vahviala	01.01.1946 978 Ylämaa
909	Valkeala	01.01.2009 286 Kouvola
910	Valkjärvi	19.09.1944 – Luovutetulla alueella *)
912	Vammala	01.01.2009 790 Sastamala
913	Vampula	01.01.2009 102 Huittinen
914	Vanaja	01.01.1967 082 Hattula
914	Vanaja	01.01.1967 109 Hämeenlinna – Tavastehus
914	Vanaja	01.01.1967 165 Janakkala
914	Vanaja	01.01.1967 692 Renko

*) Luovutetulla alueella – Inom avträtt område – In a surrendered area

Kunnat ja kuntapohjaiset aluejaot 2012

Lakkautettu kunta Upplöst kommun <i>Abolished municipality</i>	Ajankohta Tidpunkt <i>Point in time</i>	Liitoskunta / Liitoskunnat Inkorporerad i kommun / kommuner <i>Annexed municipality / municipalities</i>
916 Varpaisjärvi	01.01.2011	402 Lapinlahti
917 Vehkalahti – Veckelax	01.01.2003	075 Hamina – Fredrikshamn
919 Vehmersalmi	01.01.2005	297 Kuopio
920 Velkua	01.01.2009	529 Naantali – Nådendal
928 Viiala	01.01.2007	020 Akaa
929 Viipuri – Viborg	19.09.1944	– Luovutetulla alueella *)
930 Viipurin mlk – Viborgs lk	19.09.1944	– Luovutetulla alueella *)
932 Viljakkala	01.01.2007	980 Ylöjärvi
933 Vilppula	01.01.2009	508 Mänttä-Vilppula
937 Virtasalmi	01.01.2004	640 Pieksänmaa
938 Vuoksela	19.09.1944	– Luovutetulla alueella *)
939 Vuoksenranta	19.09.1944	– Luovutetulla alueella *)
940 Vuolijoki	01.01.2007	205 Kajaani – Kajana
943 Värtsilä	01.01.2005	848 Tohmajärvi
923 Västanfjärd	01.01.2009	322 Kemiönsaari – Kimitoön
944 Vöyri – Vörå	01.01.2007	945 Vöyri-Maksamaa – Vörå-Maxmo
945 Vöyri-Maksamaa – Vörå-Maxmo	01.01.2011	946 Vöyri – Vörå
971 Ylihärmä	01.01.2009	233 Kauhava
973 Ylikiiminki	01.01.2009	564 Oulu – Uleåborg
974 Ylimarkku – Övermark	01.01.1973	545 Närpiö – Närpes
975 Ylistaro	01.01.2009	743 Seinäjoki
978 Ylämaa	01.01.2010	405 Lappeenranta – Villmanstrand
979 Yläne	01.01.2009	636 Pöytyä
988 Äetsä	01.01.2009	790 Sastamala
990 Ähtävä – Esse	01.01.1977	599 Pedersören kunta – Pedersöre
991 Äyräpää	19.09.1944	– Luovutetulla alueella *)
993 Äänekosken mlk – Äänekoski lk	01.01.1969	992 Äänekoski
997 Öja	01.01.1969	203 Kaarlela – Karleby

*) Luovutetulla alueella – Inom avträtt område – *In a surrendered area*

Liite 2. Lakkautetut kunnat lakkauttamisjärjestyksessä
Bilaga 2. Upplösta kommuner i den ordning de upplösts
Appendix 2. Abolished municipalities in order of abolition

Lakkautettu kunta Upplöst kommun Abolished municipality	Ajankohta Tidpunkt Point in time	Liitoskunta / Liitoskunnat Inkorporerad i kommun / kommuner Annexed municipality / municipalities
994	Pirkkala	01.01.1922 536 Nokia
994	Pirkkala	01.01.1922 604 Pirkkala – Birkala
321	Kyyrölä	01.01.1934 497 Muolaa
013	Antrea	19.09.1944 – Luovutetulla alueella *)
080	Harlu	19.09.1944 – Luovutetulla alueella *)
087	Heinjoki	19.09.1944 – Luovutetulla alueella *)
093	Hiitola	19.09.1944 – Luovutetulla alueella *)
147	Impilahti	19.09.1944 – Luovutetulla alueella *)
162	Jaakkima	19.09.1944 – Luovutetulla alueella *)
168	Johannes	19.09.1944 – Luovutetulla alueella *)
215	Kanneljärvi	19.09.1944 – Luovutetulla alueella *)
234	Kaukola	19.09.1944 – Luovutetulla alueella *)
258	Kirvu	19.09.1944 – Luovutetulla alueella *)
264	Kivennapa	19.09.1944 – Luovutetulla alueella *)
268	Koivisto	19.09.1944 – Luovutetulla alueella *)
269	Koiviston mlk – Koivisto lk	19.09.1944 – Luovutetulla alueella *)
296	Kuolemajärvi	19.09.1944 – Luovutetulla alueella *)
302	Kurkijoki	19.09.1944 – Luovutetulla alueella *)
313	Käkisalmi – Kexholm	19.09.1944 – Luovutetulla alueella *)
314	Käkisalmi mlk – Kexholms lk	19.09.1944 – Luovutetulla alueella *)
397	Lahdenpohja	19.09.1944 – Luovutetulla alueella *)
412	Lavansaari	19.09.1944 – Luovutetulla alueella *)
437	Lumivaara	19.09.1944 – Luovutetulla alueella *)
488	Metsäpirtti	19.09.1944 – Luovutetulla alueella *)
497	Muolaa	19.09.1944 – Luovutetulla alueella *)
591	Petsamo	19.09.1944 – Luovutetulla alueella *)
628	Pyhäjärvi Vi – Pyhäjärvi Vib I	19.09.1944 – Luovutetulla alueella *)
690	Rautu	19.09.1944 – Luovutetulla alueella *)
703	Ruskeala	19.09.1944 – Luovutetulla alueella *)
706	Räisälä	19.09.1944 – Luovutetulla alueella *)
731	Sakkola	19.09.1944 – Luovutetulla alueella *)
733	Salmi	19.09.1944 – Luovutetulla alueella *)
745	Seiskari	19.09.1944 – Luovutetulla alueella *)
757	Soanlahti	19.09.1944 – Luovutetulla alueella *)
763	Sortavala	19.09.1944 – Luovutetulla alueella *)
764	Sortavalan mlk – Sortavala lk	19.09.1944 – Luovutetulla alueella *)
767	Suistamo	19.09.1944 – Luovutetulla alueella *)
773	Suojärvi	19.09.1944 – Luovutetulla alueella *)
780	Suursaari	19.09.1944 – Luovutetulla alueella *)

*) Luovutetulla alueella – Inom avträtt område – In a surrendered area

Kunnat ja kuntapohjaiset aluejaot 2012

Lakkautettu kunta Upplöst kommun Abolished municipality	Ajankohta Tidpunkt Point in time	Liitoskunta / Liitoskunnat Inkorporerad i kommun / kommuner Annexed municipality / municipalities		
843	Terijoki	19.09.1944	–	Luovutetulla alueella *)
862	Tytärsaari	19.09.1944	–	Luovutetulla alueella *)
897	Uusikirko	19.09.1944	–	Luovutetulla alueella *)
910	Valkjärvi	19.09.1944	–	Luovutetulla alueella *)
929	Viipuri – Viborg	19.09.1944	–	Luovutetulla alueella *)
930	Viipurin mlk – Viborgs lk	19.09.1944	–	Luovutetulla alueella *)
938	Vuoksela	19.09.1944	–	Luovutetulla alueella *)
939	Vuoksenranta	19.09.1944	–	Luovutetulla alueella *)
991	Äyräpää	19.09.1944	–	Luovutetulla alueella *)
003	Akaa	01.01.1946	310	Kylmäkoski
003	Akaa	01.01.1946	788	Sääksmäki
003	Akaa	01.01.1946	864	Toijala
003	Akaa	01.01.1946	928	Viiala
039	Degerby	01.01.1946	149	Inkoo – Ingå
068	Haaga – Haga	01.01.1946	091	Helsinki – Helsingfors
104	Huopalahti – Hoplaks	01.01.1946	091	Helsinki – Helsingfors
278	Korpiselkä	01.01.1946	–	Luovutetulla alueella *)
278	Korpiselkä	01.01.1946	856	Tuupovaara
294	Kulosaaren huvilakaupunki – Brändö villastad	01.01.1946	091	Helsinki – Helsingfors
307	Kuusisto – Kustö	01.01.1946	202	Kaarina – S:t Karins
566	Oulunkylä – Äggelby	01.01.1946	091	Helsinki – Helsingfors
634	Pälkjärvi	01.01.1946	848	Tohmajärvi
782	Säkkijärvi	01.01.1946	–	Luovutetulla alueella *)
782	Säkkijärvi	01.01.1946	489	Miehikkälä
782	Säkkijärvi	01.01.1946	978	Ylämaa
907	Vahviala	01.01.1946	–	Luovutetulla alueella *)
907	Vahviala	01.01.1946	404	Lappee
907	Vahviala	01.01.1946	978	Ylämaa
486	Messukylä	01.01.1947	837	Tampere – Tammerfors
110	Hämeenlinna mlk	01.01.1948	109	Hämeenlinna – Tavastehus
185	Jääski	01.01.1948	–	Luovutetulla alueella *)
185	Jääski	01.01.1948	153	Imatra
185	Jääski	01.01.1948	173	Joutseno
185	Jääski	01.01.1948	700	Ruokolahti
596	Pielisensuu	01.01.1954	167	Joensuu
744	Seinäjoen mlk – Seinäjoki lk	01.01.1959	743	Seinäjoki
530	Naantalin mlk – Nädendals lk	01.01.1964	529	Naantali – Nädendal
565	Oulujoki	01.01.1965	084	Haukipudas
565	Oulujoki	01.01.1965	244	Kempele
565	Oulujoki	01.01.1965	255	Kiiminki
565	Oulujoki	01.01.1965	564	Oulu – Uleåborg
565	Oulujoki	01.01.1965	567	Oulunsalo

*) Luovutetulla alueella – Inom avträtt område – In a surrendered area

Lakkautettu kunta Upplöst kommun <i>Abolished municipality</i>	Ajankohta Tidpunkt <i>Point in time</i>	Liitoskunta / Liitoskunnat Inkorporerad i kommun / kommuner <i>Annexed municipality / municipalities</i>
565 Oulujoki	01.01.1965	859 Tyrnävä
565 Oulujoki	01.01.1965	889 Utajärvi
565 Oulujoki	01.01.1965	973 Ylikiiminki
002 Aitolahti	01.01.1966	837 Tampere – Tammerfors
011 Angelniemi	01.01.1967	073 Halikko
404 Lappee	01.01.1967	405 Lappeenranta – Villmanstrand
411 Lauritsala	01.01.1967	405 Lappeenranta – Villmanstrand
477 Maaria – S:t Marie	01.01.1967	853 Turku – Åbo
579 Paraisten mlk – Pargas lk	01.01.1967	573 Parainen – Pargas
610 Porin mlk – Björneborgs lk	01.01.1967	609 Pori – Björneborg
888 Uskela	01.01.1967	734 Salo
914 Vanaja	01.01.1967	082 Hattula
914 Vanaja	01.01.1967	109 Hämeenlinna – Tavastehus
914 Vanaja	01.01.1967	165 Janakkala
914 Vanaja	01.01.1967	692 Renko
207 Kakskerta	01.01.1968	853 Turku – Åbo
008 Alaveteli – Nedervetil	01.01.1969	288 Kruunupyö – Kronoby
094 Hiittinen-Hitis	01.01.1969	040 Dragsfjärd
107 Hyvinkää mlk – Hyvinge lk	01.01.1969	106 Hyvinkää – Hyvinge
221 Karjaa mlk – Karis lk	01.01.1969	220 Karjaa – Karis
228 Karuna	01.01.1969	738 Sauvo – Sagu
237 Kauvatsa	01.01.1969	271 Kokemäki – Kumo
267 Kojjärvi	01.01.1969	061 Forssa
267 Kojjärvi	01.01.1969	887 Urjala
282 Koskenpää	01.01.1969	183 Jämsänkoski
298 Kuopion mlk – Kuopio lk	01.01.1969	297 Kuopio
298 Kuopion mlk – Kuopio lk	01.01.1969	749 Siilinjärvi
600 Pihlajavesi	01.01.1969	249 Keuruu
627 Pyhäjärvi UI – Pyhäjärvi NYI I	01.01.1969	224 Karkkila – Högfors
839 Teerijärvi – Terjärv	01.01.1969	288 Kruunupyö – Kronoby
896 Uudenkaupungin mlk – Nystads lk	01.01.1969	895 Uusikaupunki – Nystad
993 Äänekosken mlk – Äänekoski lk	01.01.1969	992 Äänekoski
997 Öja	01.01.1969	203 Kaarlela – Karleby
096 Hinnerjoki	01.01.1970	050 Eura
100 Honkilahti	01.01.1970	050 Eura
141 Iisalmi mlk	01.01.1970	140 Iisalmi – Idensalmi
502 Muuruvesi	01.01.1971	174 Juankoski
786 Säyneinen	01.01.1971	174 Juankoski
860 Tyrvääntö	01.01.1971	082 Hattula
001 Ahlainen	01.01.1972	609 Pori – Björneborg
144 Ikaalinen	01.01.1972	143 Ikaalinen – Ikalis
840 Teisko	01.01.1972	837 Tampere – Tammerfors
007 Alatornio – Nedertorneå	01.01.1973	851 Tornio – Torneå

Lakkautettu kunta Upplöst kommun Abolished municipality	Ajankohta Tidpunkt Point in time	Liitoskunta / Liitoskunnat Inkorporerad i kommun / kommuner Annexed municipality / municipalities
032	Bergö	01.01.1973 475 Maalahti – Malax
033	Björköby	01.01.1973 499 Mustasaari – Korsholm
048	Eräjärvi	01.01.1973 562 Orivesi
225	Karkku	01.01.1973 912 Vammala
229	Karunki	01.01.1973 851 Tornio – Torneå
242	Kemijärven mlk – Kemijärvi lk	01.01.1973 320 Kemijärvi
270	Koivulahti – Kvelax	01.01.1973 499 Mustasaari – Korsholm
409	Lapväärtti – Lappfjärd	01.01.1973 287 Kristiinankaupunki – Kristinestad
542	Nurmeksen mlk – Nurmes lk	01.01.1973 541 Nurmes
574	Paattinen	01.01.1973 853 Turku – Åbo
575	Paavola	01.01.1973 708 Ruukki
590	Petolahti – Petalax	01.01.1973 475 Maalahti – Malax
597	Pielisjärvi	01.01.1973 422 Lieksa
605	Pirttikylä – Pörtom	01.01.1973 545 Närpiö – Närpes
637	Pohjaslahti	01.01.1973 933 Vilppula
637	Pohjaslahti	01.01.1973 936 Virrat – Virdois
679	Raippaluoto – Replot	01.01.1973 499 Mustasaari – Korsholm
688	Rautio	01.01.1973 208 Kalajoki
693	Revonlahti – Revolax	01.01.1973 708 Ruukki
695	Riistavesi	01.01.1973 297 Kuopio
735	Saloinen	01.01.1973 678 Raahe – Brahestad
750	Siippy-Sideby	01.01.1973 287 Kristiinankaupunki – Kristinestad
752	Simpele	01.01.1973 689 Rautjärvi
769	Sulva – Solf	01.01.1973 499 Mustasaari – Korsholm
769	Sulva – Solf	01.01.1973 905 Vaasa – Vasa
779	Suoniemi	01.01.1973 536 Nokia
788	Sääksmäki	01.01.1973 908 Valkeakoski
789	Sääminki	01.01.1973 618 Punkaharju
789	Sääminki	01.01.1973 740 Savonlinna – Nyslott
847	Tiukka – Tjöck	01.01.1973 287 Kristiinankaupunki – Kristinestad
861	Tyrvää	01.01.1973 912 Vammala
974	Ylimarkku – Övermark	01.01.1973 545 Närpiö – Närpes
070	Haapasaari – Aspö	01.01.1974 285 Kotka
629	Pyhämaa	01.01.1974 895 Uusikaupunki – Nystad
012	Anjala	01.01.1975 754 Anjalankoski
166	Jepua – Jeppo	01.01.1975 893 Uusikaarlepyy – Nykarleby
496	Munsala	01.01.1975 893 Uusikaarlepyy – Nykarleby
752	Sippola	01.01.1975 754 Anjalankoski
894	Uudenkaarlepyyn mlk – Nykarleby lk	01.01.1975 893 Uusikaarlepyy – Nykarleby
487	Metsämaa	01.01.1976 431 Loimaan kunta – Loimaa kommun
852	Tottijärvi	01.01.1976 536 Nokia
034	Bromarv	01.01.1977 078 Hanko – Hangö
034	Bromarv	01.01.1977 842 Tenhola – Tenala

Lakkautettu kunta Upplöst kommun Abolished municipality	Ajankohta Tidpunkt Point in time	Liitoskunta / Liitoskunnat Inkorporerad i kommun / kommuner Annexed municipality / municipalities		
203	Kaarlela – Karleby	01.01.1977	272	Kokkola – Karleby
203	Kaarlela – Karleby	01.01.1977	315	Kälviä – Kelviä
206	Kajaanin mlk – Kajana lk	01.01.1977	205	Kajaani – Kajana
201	Karhula	01.01.1977	285	Kotka
222	Karjala	01.01.1977	503	Mynämäki
311	Kymi – Kymmene	01.01.1977	285	Kotka
621	Purmo	01.01.1977	599	Pedersören kunta – Pedersöre
756	Snappertuna	01.01.1977	220	Karjaa – Karis
756	Snappertuna	01.01.1977	835	Tammisaari – Ekenäs
760	Somerniemi	01.01.1977	761	Somero
836	Tammisaaren mlk – Ekenäs lk	01.01.1977	078	Hanko – Hangö
836	Tammisaaren mlk – Ekenäs lk	01.01.1977	835	Tammisaari – Ekenäs
990	Ähtävä – Esse	01.01.1977	599	Pedersören kunta – Pedersöre
238	Keikyä	01.01.1981	988	Äetsä
253	Kiikka	01.01.1981	988	Äetsä
432	Lokalahti	01.01.1981	895	Uusikaupunki – Nystad
540	Nummi	01.01.1981	540	Nummi-Pusula
622	Pusula	01.01.1981	540	Nummi-Pusula
539	Nuijamaa	01.01.1989	405	Lappeenranta – Villmanstrand
209	Kalanti	01.01.1993	895	Uusikaupunki – Nystad
274	Konginkangas	01.01.1993	992	Äänekoski
685	Rauman mlk – Raumo lk	01.01.1993	684	Rauma – Raumo
787	Säynätsalo	01.01.1993	179	Jyväskylä
842	Tenhola – Tenala	01.01.1993	835	Tammisaari – Ekenäs
088	Heinola	01.01.1997	111	Heinola
089	Heinolan mlk – Heinola lk	01.01.1997	111	Heinola
427	Lohja – Lojo	01.01.1997	444	Lohja – Lojo
428	Lohjan kunta – Lojo kommun	01.01.1997	444	Lohja – Lojo
612	Porvoo-Borgå	01.01.1997	638	Porvoo – Borgå
613	Porvoon mlk – Borgå lk	01.01.1997	638	Porvoo – Borgå
014	Anttola	01.01.2001	491	Mikkeli – S:t Michel
299	Kuorevesi	01.01.2001	182	Jämsä
492	Mikkelin mlk – S:t Michels lk	01.01.2001	491	Mikkeli – S:t Michel
841	Temmes	01.01.2001	859	Tyrnävä
582	Pattijoki	01.01.2003	678	Raahe – Brahestad
917	Vehkalahti – Veckelax	01.01.2003	075	Hamina – Fredrikshamn
184	Jäppilä	01.01.2004	640	Pieksänmaa
594	Pieksämäen mlk – Pieksämäki lk	01.01.2004	640	Pieksänmaa
937	Virtasalmi	01.01.2004	640	Pieksänmaa
212	Kangaslampi	01.01.2005	915	Varkaus
219	Karinainen	01.01.2005	636	Pöytyä
251	Kiihtelysvaara	01.01.2005	167	Joensuu
293	Kullaa	01.01.2005	886	Ulvila – Ulvsby

Lakkautettu kunta Upplöst kommun Abolished municipality	Ajankohta Tidpunkt Point in time	Liitoskunta / Liitoskunnat Inkorporerad i kommun / kommuner Annexed municipality / municipalities
431	Loimaan kunta – Loimaa kommun	01.01.2005 430 Loimaa
589	Peräseinäjoki	01.01.2005 743 Seinäjoki
728	Saari	01.01.2005 580 Parikkala
730	Sahalahti	01.01.2005 211 Kangasala
856	Tuupovaara	01.01.2005 167 Joensuu
891	Uukuniemi	01.01.2005 580 Parikkala
919	Vehmersalmi	01.01.2005 297 Kuopio
943	Värtsilä	01.01.2005 848 Tohmajärvi
699	Rovaniemen mlk – Rovaniemi lk	01.01.2006 698 Rovaniemi
085	Haukivuori	01.01.2007 491 Mikkeli – S:t Michel
266	Kodisjoki	01.01.2007 684 Rauma – Raumo
292	Kuivaniemi	01.01.2007 139 Ii
439	Luopioinen	01.01.2007 635 Pälkäne
443	Längelmäki	01.01.2007 182 Jämsä
443	Längelmäki	01.01.2007 562 Orivesi
479	Maksamaa – Maxmo	01.01.2007 945 Vöyri-Maksamaa – Vörå-Maxmo
490	Mietoinen	01.01.2007 503 Mynämäki
640	Pieksänmaa	01.01.2007 593 Pieksämäki
708	Ruukki	01.01.2007 748 Siikajoki
770	Sumiainen	01.01.2007 992 Äänekoski
772	Suodenniemi	01.01.2007 912 Vammala
774	Suolahti	01.01.2007 992 Äänekoski
864	Toijala	01.01.2007 020 Akaa
928	Viiala	01.01.2007 020 Akaa
932	Viljakkala	01.01.2007 980 Ylöjärvi
940	Vuolijoki	01.01.2007 205 Kajaani – Kajana
944	Vöyri – Vörå	01.01.2007 945 Vöyri-Maksamaa – Vörå-Maxmo
415	Leivonmäki	01.01.2008 172 Joutsa
004	Alahärmä	01.01.2009 233 Kauhava
006	Alastaro	01.01.2009 430 Loimaa
754	Anjalankoski	01.01.2009 286 Kouvola
017	Askainen – Villnäs	01.01.2009 481 Masku
040	Dragsfjärd	01.01.2009 322 Kemiönsaari – Kimitoön
044	Elimäki	01.01.2009 286 Kouvola
045	Eno	01.01.2009 167 Joensuu
073	Halikko	01.01.2009 734 Salo
083	Hauho	01.01.2009 109 Hämeenlinna – Tavastehus
101	Houtskari – Houtskär	01.01.2009 445 Länsi-Turunmaa – Väståboland
150	Iniö	01.01.2009 445 Länsi-Turunmaa – Väståboland
163	Jaala	01.01.2009 286 Kouvola
173	Joutseno	01.01.2009 405 Lappeenranta – Villmanstrand
175	Jurva	01.01.2009 301 Kurikka
180	Jyväskylän mlk – Jyväskylä lk	01.01.2009 179 Jyväskylä

Lakkautettu kunta Upplöst kommun Abolished municipality	Ajankohta Tidpunkt Point in time	Liitoskunta / Liitoskunnat Inkorporerad i kommun / kommuner Annexed municipality / municipalities		
183	Jämsänkoski	01.01.2009	182	Jämsä
210	Kalvola	01.01.2009	109	Hämeenlinna – Tavastehus
220	Karjaa – Karis	01.01.2009	710	Raasepori – Raseborg
243	Kemiö – Kimito	01.01.2009	322	Kemiönsaari – Kimitoön
247	Kestilä	01.01.2009	791	Siikalatva
252	Kiikala	01.01.2009	734	Salo
259	Kisko	01.01.2009	734	Salo
262	Kiukainen	01.01.2009	050	Eura
277	Korpilahti	01.01.2009	179	Jyväskylä
279	Korppoo – Korpo	01.01.2009	445	Länsi-Turunmaa – Väståboland
281	Kortesjärvi	01.01.2009	233	Kauhava
303	Kuru	01.01.2009	980	Ylöjärvi
306	Kuusankoski	01.01.2009	286	Kouvola
308	Kuusjoki	01.01.2009	734	Salo
315	Kälviä – Kelviä	01.01.2009	272	Kokkola – Karleby
401	Lammi	01.01.2009	109	Hämeenlinna – Tavastehus
406	Lappi	01.01.2009	684	Rauma – Raumo
414	Lehtimäki	01.01.2009	005	Alajärvi
419	Lemu	01.01.2009	481	Masku
429	Lohtaja – Lochteå	01.01.2009	272	Kokkola – Karleby
482	Mellilä	01.01.2009	430	Loimaa
485	Merimasku	01.01.2009	529	Naantali – Nådendal
493	Mouhijärvi	01.01.2009	790	Sastamala
501	Muurla	01.01.2009	734	Salo
506	Mänttä	01.01.2009	508	Mänttä-Vilppula
533	Nauvo – Nagu	01.01.2009	445	Länsi-Turunmaa – Väståboland
544	Nurmo	01.01.2009	743	Seinäjoki
573	Parainen – Pargas	01.01.2009	445	Länsi-Turunmaa – Väståboland
586	Perniö – Bjärnä	01.01.2009	734	Salo
587	Pertteli	01.01.2009	734	Salo
602	Piikkiö – Pikis	01.01.2009	202	Kaarina – S:t Karins
603	Piippola	01.01.2009	791	Siikalatva
606	Pohja – Pojo	01.01.2009	710	Raasepori – Raseborg
617	Pulkkila	01.01.2009	791	Siikalatva
632	Pyhäselkä	01.01.2009	167	Joensuu
633	Pylkönmäki	01.01.2009	729	Saarjärvi
682	Rantsila	01.01.2009	791	Siikalatva
692	Renko	01.01.2009	109	Hämeenlinna – Tavastehus
705	Rymättylä – Rimito	01.01.2009	529	Naantali – Nådendal
737	Sammatti	01.01.2009	444	Lohja – Lojo
741	Savonranta	01.01.2009	740	Savonlinna – Nyslott
776	Suomusjärvi	01.01.2009	734	Salo
784	Särkisalo – Finby	01.01.2009	734	Salo

Lakkautettu kunta Upplöst kommun Abolished municipality	Ajankohta Tidpunkt Point in time	Liitoskunta / Liitoskunnat Inkorporerad i kommun / kommuner Annexed municipality / municipalities
835 Tammisaari – Ekenäs	01.01.2009	710 Raasepori – Raseborg
855 Tuulos	01.01.2009	109 Hämeenlinna – Tavastehus
885 Ullava	01.01.2009	272 Kokkola – Karleby
906 Vahto	01.01.2009	704 Rusko
909 Valkeala	01.01.2009	286 Kouvola
912 Vammala	01.01.2009	790 Sastamala
913 Vampula	01.01.2009	102 Huittinen
920 Velkua	01.01.2009	529 Naantali – Nådendal
933 Vilppula	01.01.2009	508 Mänttä-Vilppula
923 Västanfjärd	01.01.2009	322 Kemiönsaari – Kimitoön
971 Ylihärmä	01.01.2009	233 Kauhava
973 Ylikiiminki	01.01.2009	564 Oulu – Uleåborg
975 Ylistaro	01.01.2009	743 Seinäjoki
979 Yläne	01.01.2009	636 Pöytyä
988 Äetsä	01.01.2009	790 Sastamala
095 Himanka	01.01.2010	208 Kalajoki
424 Liljendal	01.01.2010	434 Loviisa – Lovisa
537 Noormarkku – Norrmark	01.01.2010	609 Pori – Björneborg
585 Pernaja – Bjärnä	01.01.2010	434 Loviisa – Lovisa
701 Ruotsinpyhtää – Strömfors	01.01.2010	434 Loviisa – Lovisa
978 Ylämaa	01.01.2010	405 Lappeenranta – Villmanstrand
015 Artjärvi	01.01.2011	560 Orimattila
227 Karttula	01.01.2011	297 Kuopio
289 Kuhmalahti	01.01.2011	211 Kangasala
310 Kylmäkoski	01.01.2011	020 Akaa
559 Oravainen	01.01.2011	946 Vöyri – Vörå
916 Varpaisjärvi	01.01.2011	402 Lapinlahti
945 Vöyri – Maksamaa	01.01.2011	946 Vöyri – Vörå

Liite 3. Kuntien nimenmuutokset aakkosjärjestyksessä
Bilaga 3. Kommunernas namnändringar i alfabetisk ordning
Appendix 3. Changed names of municipalities in alphabetical order

Muuttunut kunta Ändrad kommun Changed municipality	Ajankohta Tidpunkt Point in time	Uusi nimi Det nya namnet New name	
010	Alavus – Alavo	1.1.1983	Alavus
047	Enontekiö	1.1.1983	Enontekiö - Enontekis
604	Etelä-Pirkkala	1.1.1938	Pirkkala
051	Eurajoki	1.1.1983	Eurajoki – Euraåminne
235	Grankulla	8.4.1949	Kauniainen – Grankulla
092	Helsingin mlk – Helsinge	1.1.1972	Vantaa – Vanda
099	Hongonjoki	1.1.1952	Honkajoki
140	Iisalmi	1.1.1983	Iisalmi – Idensalmi
143	Ikaalinen	1.1.1983	Ikaalinen – Ikalis
143	Ikaalisten mlk – Ikaalinen lk	1.1.1972	Ikaalinen
169	Jokioinen	1.1.1983	Jokioinen – Jockis
171	Joroinen	1.1.1983	Joroinen – Jorois
178	Juva – Jockas	9.6.1965	Juva
186	Järvenpää	1.1.1983	Järvenpää – Träskända
205	Kajaani	1.1.1983	Kajaani – Kajana
224	Karkkila	1.1.1983	Karkkila – Högfors
241	Kemin mlk – Kemi lk	1.1.1979	Keminmaa
272	Kokkola – Gamlakarleby	1.1.1977	Kokkola – Karleby
283	Koski HI	1.1.1995	Hämeenkoski
290	Kuhmoniemi	1.1.1937	Kuhmo
732	Kuolajärvi	1.1.1936	Salla
309	Kuusjärvi	1.1.1968	Outokumpu
315	Kälviä	1.1.1983	Kälviä – Kelviä
398	Lahti	1.1.1983	Lahti – Lahtis
399	Laihia	1.1.1983	Laihia – Laihela
423	Lieto	1.1.1983	Lieto – Lundo
425	Liminka	1.1.1983	Liminka – Limingo
426	Liperi – Libelits	9.6.1965	Liperi
428	Lohjan mlk – Lojo lk	1.1.1978	Lohjan kunta – Lojo kommun
429	Lohtaja	1.1.1983	Lohtaja – Lochteå
431	Loimaan mlk – Loimaa lk	1.1.1978	Loimaan kunta – Loimaa kommun
445	Länsi-Turunmaa – Västaboland	1.1.2012	Parainen – Pargas
475	Maalahti – Malaks	9.6.1965	Maalahti – Malax
479	Maksamaa – Maksmo	9.6.1965	Maksamaa – Maxmo
484	Merikarvia	1.1.1983	Merikarvia – Sastmola
498	Muonionniska	9.8.1923	Muonio
499	Mustasaari	23.4.1927	Mustasaari – Korsholm

Muuttunut kunta Ändrad kommun Changed municipality	Ajankohta Tidpunkt Point in time	Uusi nimi Det nya namnet New name
503 Mynämäki – Virmo	9.6.1965	Mynämäki
538 Nousiainen	1.1.1983	Nousiainen – Nousis
599 Pietarsaaren mlk – Pedersöre	23.2.1989	Pedersören kunta – Pedersöre
604 Pirkkala	1.1.1983	Pirkkala – Birkala
536 Pohjois-Pirkkala	1.1.1938	Nokia
626 Pyhäjärvi	1.1.1993	Pyhäsalmi
626 Pyhäjärvi OI – Pyhäjärvi UI I	1.1.1969	Pyhäjärvi
626 Pyhäsalmi	1.1.1996	Pyhäjärvi
754 Sippola	1.1.1975	Anjalankoski
785 Säräisniemi	1.1.1954	Vaala
854 Turtola	1.1.1949	Pello
886 Ulvila – Ulfsby	9.6.1965	Ulvila – Ulvsby
923 Vestanfjärd	30.12.1972	Västanfjärd
927 Vihti	1.1.1983	Vihti – Vichtis
934 Vimpeli – Vindala	1.1.1983	Vimpeli
989 Ähtäri	1.1.1983	Ähtäri – Etseri

Huomautuksia – Anmärkningar – Remarks:

Lakkautettujen kuntien nimenmuutokset eivät ole mukana. –

Nämändringar som gäller kommuner som upphört har inte tagits med. –

The names of municipalities that were abolished are not included.

Liite 4. Kuntien nimenmuutokset muutosajankohdan mukaan
Bilaga 4. Kommunernas namnändringar efter ändringstidpunkt
Appendix 4. Name changes of municipalities according to time of change

Muuttunut kunta Ändrad kommun Changed municipality	Ajankohta Tidpunkt Point in time	Uusi nimi Det nya namnet New name	
498	Muonionniska	9.8.1923	Muonio
499	Mustasaari	23.4.1927	Mustasaari – Korsholm
732	Kuolajärvi	1.1.1936	Salla
290	Kuhmoniemi	1.1.1937	Kuhmo
604	Etelä-Pirkkala	1.1.1938	Pirkkala
536	Pohjois-Pirkkala	1.1.1938	Nokia
854	Turtola	1.1.1949	Pello
235	Grankulla	8.4.1949	Kauniainen – Grankulla
099	Hongonjoki	1.1.1952	Honkajoki
785	Säräisniemi	1.1.1954	Vaala
178	Juva – Jockas	9.6.1965	Juva
426	Liperi – Libelits	9.6.1965	Liperi
475	Maalahti – Malaks	9.6.1965	Maalahti – Malax
479	Maksamaa – Maksmo	9.6.1965	Maksamaa – Maxmo
503	Mynämäki – Virmo	9.6.1965	Mynämäki
886	Ulvila – Ulfsby	9.6.1965	Ulvila – Ulvsby
309	Kuusjärvi	1.1.1968	Outokumpu
626	Pyhäjärvi OI – Pyhäjärvi UI I	1.1.1969	Pyhäjärvi
092	Helsingin mlk – Helsinge	1.1.1972	Vantaa – Vanda
143	Ikaalisten mlk – Ikaalins lsk	1.1.1972	Ikaalinen
923	Vestanfjärd	30.12.1972	Västanfjärd
754	Sippola	1.1.1975	Anjalankoski
272	Kokkola – Gamlakarleby	1.1.1977	Kokkola – Karleby
428	Lohjan mlk – Lojo lk	1.1.1978	Lohjan kunta – Lojo kommun
431	Loimaan mlk – Loimaa lk	1.1.1978	Loimaan kunta – Loimaa kommun
241	Kemin mlk – Kemi lk	1.1.1979	Keminmaa
10	Alavus – Alavo	1.1.1983	Alavus
47	Enontekiö	1.1.1983	Enontekiö – Enontekis
51	Eurajoki	1.1.1983	Eurajoki – Euraäminne
140	Iisalmi	1.1.1983	Iisalmi – Idensalmi
143	Ikaalinen	1.1.1983	Ikaalinen – Ikaalis
169	Jokioinen	1.1.1983	Jokioinen – Jockis
171	Joroinen	1.1.1983	Joroinen – Jorois
186	Järvenpää	1.1.1983	Järvenpää – Träskända
205	Kajaani	1.1.1983	Kajaani – Kajana
224	Karkkila	1.1.1983	Karkkila – Högfors
315	Kälviä	1.1.1983	Kälviä – Kelviå

Kunnat ja kuntapohjaiset aluejaot 2012

Muuttunut kunta Ändrad kommun Changed municipality	Ajankohta Tidpunkt Point in time	Uusi nimi Det nya namnet New name
398 Lahti	1.1.1983	Lahti – Lahtis
399 Laihia	1.1.1983	Laihia – Laihela
423 Lieto	1.1.1983	Lieto – Lundo
425 Liminka	1.1.1983	Liminka – Limingo
429 Lohtaja	1.1.1983	Lohtaja – Lochteå
484 Merikarvia	1.1.1983	Merikarvia – Sastmola
538 Nousiainen	1.1.1983	Nousiainen – Nousis
604 Pirkkala	1.1.1983	Pirkkala – Birkala
927 Vihti	1.1.1983	Vihti – Vichtis
934 Vimpeli – Vindala	1.1.1983	Vimpeli
989 Ähtäri	1.1.1983	Ähtäri – Etseri
599 Pietarsaaren mlk – Pedersöre	23.2.1989	Pedersören kunta – Pedersöre
626 Pyhäjärvi	1.1.1993	Pyhäsalmi
283 Koski HI	1.1.1995	Hämeenkoski
626 Pyhäsalmi	1.1.1996	Pyhäjärvi
445 Länsi-Turunmaa – Väståboland	1.1.2012	Parainen – Pargas

Huomautuksia – Anmärkningar – Remarks:

Lakkautettujen kuntien nimenmuutokset eivät ole mukana. –

Nämändringar som gäller kommuner som upphört har inte tagits med. –

The names of municipalities that were abolished are not included.

Liite 5. Suomen NUTS-alueet
Bilaga 5. NUTS-regionerna i Finland
Appendix 5. NUTS regions of Finland

NUTS-tunnus NUTS-kod <i>NUTS-code</i>	Kansallinen tunnus Nationell kod <i>National code</i>	Nimike Benämning <i>Heading</i>
NUTS 1		Manner-Suomi/ Ahvenanmaa – Fasta Finland/ Åland – Mainland Finland/ Åland
NUTS 2		Suuralue – Storumråde – <i>Major region</i>
NUTS 3		Maakunta – Landskap – <i>Region</i>
FI1	1	Manner-Suomi – Fasta Finland – Mainland Finland
FI19	3	Länsi-Suomi – Västra Finland – <i>Western Finland</i>
FI193	13	Keski-Suomi – Mellersta Finland – <i>Central Finland</i>
FI194	14	Etelä-Pohjanmaa – Södra Österbotten – <i>South Ostrobothnia</i>
FI195	15	Pohjanmaa – Österbotten – <i>Ostrobothnia</i>
FI196	04	Satakunta – Satakunta – <i>Satakunta</i>
FI197	06	Pirkanmaa – Birkaland – <i>Pirkanmaa</i>
FI1B	1	Helsinki-Uusimaa – Helsingfors-Nyland – <i>Helsinki-Uusimaa</i>
FI1B1	01	Helsinki-Uusimaa – Helsingfors-Nyland – <i>Helsinki-Uusimaa</i>
FI1C	2	Etelä-Suomi – Södra Finland – <i>Southern Finland</i>
FI1C1	02	Varsinais-Suomi – Egentliga Finland – <i>Varsinais-Suomi</i>
FI1C2	05	Kanta-Häme – Egentliga Tavastland – <i>Kanta-Häme</i>
FI1C3	07	Päijät-Häme – Päijänne – Tavastland – <i>Päijät-Häme</i>
FI1C4	08	Kymenlaakso – Kymmenedalen – <i>Kymenlaakso</i>
FI1C5	09	Etelä-Karjala – Södra Karelen – <i>South Karelia</i>
FI1D	4	Pohjois- ja Itä-Suomi – Norra och Östra Finland – <i>Northern and Eastern Finland</i>
FI1D1	10	Etelä-Savo – Södra Savolax – <i>Etelä-Savo</i>
FI1D2	11	Pohjois-Savo – Norra Savolax – <i>Pohjois-Savo</i>
FI1D3	12	Pohjois-Karjala – Norra Karelen – <i>North Karelia</i>
FI1D4	18	Kainuu – Kajanaland – <i>Kainuu</i>
FI1D5	16	Keski-Pohjanmaa – Mellersta Österbotten – <i>Central Ostrobothnia</i>
FI1D6	17	Pohjois-Pohjanmaa – Norra Österbotten – <i>North Ostrobothnia</i>
FI1D7	19	Lappi – Lappland – <i>Lapland</i>
FI2	2	Åland – Åland – Åland
FI20	5	Åland – Åland – <i>Åland</i>
FI200	21	Åland – Åland – <i>Åland</i>

KÄSIKIRJOJA
 HANDBÖCKER
 HANDBOOKS

Nro 1	Koulutusluokitus 2006 <i>Utbildningsklassificering 2006</i>		2007
Nro 4	Toimialaluokitus TOL 2008		2008
	Toimialaluokitus TOL 2008 (pdf)		2008
	Toimialaluokitus TOL 2008		2009
	Liite 1 Hakemisto <i>Näringsgrensindelningen TOL 2008 (pdf)</i>		2009
	Toimialaluokitus TOL 2002 <i>Näringsgrensindelningen TOL 2002</i> Standard Industrial Classification TOL 2002 Liite 2 Tiivistelmä <i>Bilaga 2 Sammandrag</i> Annex 2 Summary		2002
Nro 5	Sektoriluokitus 2000 <i>Sektorindelningen 2000</i> Classification of Sectors 2000		2000
Nro 6	Rahoitusvaadeluokitus 1996 Classification of financial assets and liabilities 1996		1995
Nro 10	Yhteisöjen tehtäväloukitukset Julkisyhteisöjen ja voittoa tavoittelemattomien yhteisöjen tehtäväloukitukset <i>Uppgiftsklassificeringar för sammanslutningar</i> <i>Uppgiftsklassificeringar för offentliga sammanslutningar och icke vinstsyftande sammanslutningar</i> Classifications of the functions of government and non-profit institutions serving households	uudistettu painos reviderad upplaga revised edition	1986
Nro 11	Pääasiallisen toiminnan luokitus Pääasiallisen toimeentulolähteen luokitus <i>Klassificering av befolkningen efter huvudsaklig verksamhet</i> <i>Klassificering av befolkningen efter huvudsaklig inkomstkälla</i> Classification of the Population by Type of Activity Classification of the Population by Main Source of Livelihood		1980
Nro 14	Ammattiluokitus 2010 Ammattiluokitus 2010 (pdf)		2011 2011

Nro 16	Rakennusluokitus 1994 <i>Byggnadsklassificering 1994</i> Classification of Buildings 1994		1994
Nro 17	Sosioekonomisen aseman luokitus 1989 Classification of Socio-economic Groups	uudistettu painos revised edition	1989
Nr 17b	Sosioekonomisk indelning 1989	reviderad upplaga	1990
Nro 18	Demografiset ja sosiaaliset perusluokitukset Ikä, sukupuoli, siviilisäätö, kieli, kansalaisuus, uskontokunta <i>Demografiska och sociala grundklassificeringar</i> <i>Ålder, kön, civilstånd, språk, nationalitet, trossamfund</i> Demographic and Social Basic Classifications Age, Sex, Marital Status, Language, Nationality, Religion		1983
Nro 20	Suomen ympäristötiedostot		1996
Nro 21	Aineellisten varojen luokitukset Kiinteä pääoma, varastovarot, muut aineelliset varat <i>Klassificeringar av materiella tillgångar</i> <i>Fast kapital, lagerkapital, övriga materiella tillgångar</i> Classifications of Tangible Assets Fixed Capital, Inventories, Other Tangible Assets		1985
Nro 22	Ikäluokitukset Ohjeita ikäluokituksen käytöstä <i>Åldersklassificeringar</i> <i>Riktlinjer för användning av åldersklassificeringar</i>		1986
Nro 27	Rikосnimikkeistö <i>Brottsnomenklatur</i> Crime nomenclature		1999
Nro 28	Kunnat ja kuntapohjaiset aluejaot 2012 <i>Kommuner och kommunbaserade indelningar 2012</i> Municipalities and Regional Divisions Based on Municipalities 2012		2012
	Kunnat ja kuntapohjaiset aluejaot 2012 (pdf) <i>Kommuner och kommunbaserade indelningar 2012</i> Municipalities and Regional Divisions Based on Municipalities 2012		2012
Nro 30	Tilastokeskuksen ammattieettinen opas		2006
No 30b	Guidelines on Professional Ethics		2006
Nro 31	Tuottajahintaindeksit 1990=100 Indeksien käyttäjän käsikirja Producer Price Indices 1990=100 Handbook for Indices Users		1993
Nro 32	Maanrakennuskustannusindeksi 1990=100 Käyttäjän käsikirja		1993
Nro 33	Ansiotasoindeksi 2005=100 (pdf) Käyttäjän käsikirja		2009
Nr 33b	<i>Förtjänstnivåindex 2005=100 (pdf)</i> <i>Användarhandbok</i>		2009
No 33c	The Index of Wage and Salary Earnings 2005=100 (pdf) Handbook for users		2009
Nro 34	Tuoteluokitus		1995

Nro 35	Väestölaskenta 2000 Käsikirja		2001
Nr 35b	<i>Folkräkningen 2000</i> <i>Handbok</i>		2001
No 35c	Population Census 2000 Handbook		2001
Nro 36	Siviiliasian nimikkeistö <i>Nomenklatur för civilmål</i> Nomenclature of civil cases		2002
Nro 37	Jäteluokitusopas		2005
No 37b	Guide to Waste Classification		1999
Nro 38	Vuoden 1950 väestölaskennan otosaineiston käsikirja		1997
Nro 39	Kuluttajahintaindeksi 2005=100 (pdf) Käyttäjän käsikirja	uudistettu painos	2008
Nr 39b	<i>Konsumentprisindex 2005=100 (pdf)</i> <i>Användarhandbok</i>		2008
No 39c	Consumer Price Index 2005=100 (pdf) Handbook for Users		2008
Nro 40	Maankäyttöluokitus <i>Markanvändningsklassificering</i> Land Use Classification		2000
Nro 41	Julkisyhteisöjen tehtävuokitus		2001
Nro 42	Rakennuskustannusindeksi 2000 =100 Käyttäjän käsikirja Building Cost Index 2000=100 User's Handbook		2001
Nro 43	Laatua tilastoissa	uudistettu painos	2007
No 43b	Quality Guidelines for Official Statistics		2002
Nro 44	Yksilöllisen kulutuksen käyttötarkoituksen mukainen luokitus (COICOP)		2002
Nro 45	Use of Registers and Administrative Data Sources for Statistical Purposes		2004
Nro 46	Kulutustutkimus 2006 (pdf) Käyttäjän käsikirja		2009
Nro 47	Työvoimakustannusindeksi 2008=100 (pdf) Käyttäjän käsikirja		2011
Nro 48	Koulutuksen järjestäjät ja oppilaitokset 2010 Käyttäjän käsikirja <i>Utbildningsanordnare och läroanstalter 2010</i> <i>Användarhandbok</i>		2011

Kunnat ja kuntapohjaiset aluejaot 2012 -julkaisussa esitellään yleisimmät tilastoissa käytettävät kuntapohjaiset alueluokitukset.

Käsikirja sisältää kuntien nimet ja tunnukset sekä tärkeimmät kuntaluokitukset: seutukunnat, maakunnat, suuralueet, aluehallintovirastot (AVI), elinkeino-, liikenne- ja ympäristökeskukset (ELY-keskukset), tilastollisen kuntaryhmittelyn ja kielisuhdeluokituksen.

ISSN 1797-5646
= Käsikirjoja
ISSN 2242-587X (pdf)
ISBN 978-952-244-368-7 (pdf)
ISSN 1457-2559 (print)
ISBN 978-952-244-339-7 (print)
Tuotenumero 3154 (print)

Tietopalvelu, Tilastokeskus
puh. 09 1734 2220
www.tilastokeskus.fi

Informationstjänst, Statistikcentralen
tel. +358 9 1734 2220
www.stat.fi

Information Service, Statistics Finland
tel. +358 9 1734 2220
www.stat.fi

Julkaisutilaukset, Edita Publishing Oy
puh. 020 450 05
asiakaspalvelu.publishing@edita.fi
www.editapublishing.fi

Beställning av publikationer, Edita Publishing Oy
tel. +358 20 450 05
www.editapublishing.fi

Publication orders, Edita Publishing Oy
tel. +358 20 450 05
www.editapublishing.fi