


Europarlamenttivaalit 1996

*Valet till Europaparlamentet
Elections for the European Parliament*



Europarlamenttivaalit 1996

*Valet till Europaparlamentet
Elections for the European Parliament*

Tiedustelut – Förfrågningar – Inquiries:

*Oikeustilastot:
Eeva Heinonen
Kaarina Jokinen
(09) 17 341*

*SVT Suomen virallinen tilasto
Finlands officiella statistik
Official Statistics of Finland*

Kansikuva – Omslagsbild – Cover Design: Mikko Nurmi

© 1997 Tilastokeskus

*Tietoja lainattaessa lähteenä on mainittava Tilastokeskus.
Uppgifterna får lånas med uppgivande av Statistikcentralen som källa.
Quoting is encouraged provided Statistics Finland is acknowledged as the source.*

*ISSN 0784-8439
= Vaalit
ISSN 1239-7415
ISBN 951-727-252-9*

Oy Edita Ab, Helsinki 1997

Alkusanat

Tämä julkaisu sisältää tietoja vuoden 1996 Europarlamenttivaaleista. Julkaisu sisältää vastaavat tiedot kuin sarjan edellisetkin julkaisut. Tilasto sisältää keskeiset tiedot puolueiden vaalituloksista ja äänestysvilkkaudesta sekä tiedot jokaisen ehdokkaan äänimäärästä kunnittain.

Suomessa asuvat Euroopan muiden maiden kansalaiset saivat ensimmäistä kertaa osallistua valtiollisiin vaaleihin. Tilastossa esitetään vaalipiirikohtaiset tiedot heidän vaaliosallistumisestaan. Tilastokeskus sai vaaleja koskevat perustiedot TT-Tietopalvelut Oy:n vaalitietopalvelun kautta.

Helsingissä, Tilastokeskuksessa, heinäkuussa 1997

Förord

Publikationen innehåller uppgifter om valet till Europaparlamentet 1996, uppgifterna är jämförbara med tidigare publicerade uppgifter i serien. Publikationen innehåller centrala uppgifter om partiernas valresultat och om valdeltagandet. Här finns också uppgifter om hur många röster varje kandidat fick i de olika kommunerna.

Det var första gången invånare i andra europeiska länder bosatta i Finland fick delta i statliga val. Statistiken tar upp deras valdeltagande efter valdistrikt. Primäruppgifterna för valet har Statistikcentralen fått via TT-Informationstjänst Ab.

Helsingfors, Statistikcentralen i juli 1997

Riitta Harala

Sisällys

Innehåll

Alkusanat	3
Europarlamenttivaalit 1996	9
Äänioikeus europarlamenttivaaleissa	9
Vaalikelpoisuus europarlamenttivaaleissa	10
Ehdokkaiden asettaminen	10
Tuloksen laskentatapa	11
Äänestysprosentin laskemisesta	12
Äänestysaktiivisuus	13
Vaalitulos	15
Naiset europarlamenttivaaleissa 1996	19
Naisten äänestysaktiivisuus	19
Naisten osuus ehdokkaista	20
Naisten osuus äänistä	21
Naisten osuus valituista europarlamentaari- koista	24
Naisten menestyminen yleisesti Euroopan parlamentin vaaleissa	25
Summary	27
Liite: Vaalipäivän äänestyslomake A1	

Förord	3
Valet till Europaparlamentet 1996	9
Rösträtt i valet till Europaparlamentet	9
Valbarhet i valet till Europaparlamentet	10
Att ställa upp kandidater	10
Resultaträkning	11
Om att räkna ut valdeltaganden	12
Valdeltagande	13
Valresultatet	15
Kvinnorna i valet till Europaparlamentet 1996	19
Kvinnornas valdeltagande	19
Andelen kvinnor bland kandidaterna	20
Kvinnornas andel av rösterna	21
Andelen kvinnor av dem som valts till Europaparlamentet	24
Kvinnornas allmänna framgång i valet till Europaparlamentet	25
Bilaga: Valdagens röstningsblankett A1	

Kartat – Karttor – Maps

Sivu–Sida–Page

Äänestysprosentti kunnittain <i>Röstningsaktivitet kommunvis</i> Voting turnout by municipality	28
Eniten ääniä saanut puolue kunnittain <i>Det parti som fått det största antalet röster efter kommun</i> The party with the most votes by municipality	29
20.10.1996 valitut Suomen edustajat Europarlamentissa – heidän äänimääränsä sekä kannatusosuutensa (%) koko maassa <i>De finländska ledamöter som valts till Europaparlamentet 20.10.1996</i> – antalet röster och deras väljarstöd (%) i hela landet Finnish representatives elected to the European Parliament on 20 October 1996 – their number of votes and proportion (%) votes cast in the whole country	30

Yhteenvedotauluja – Tabellsammanfattning – Table summary

A. Äänioikeutetut ja äänestäneet, sekä ennakolta äänestäneet sukupuolen mukaan vaalipiireittäin Europarlamenttivaaleissa 1996 <i>Röstberättigade, väljare och förhandsväljare efter kön och valkrets i valet till Europaparlamentet år 1996</i> Persons entitled to vote, persons who voted and advance voters by sex and constituency in the Elections for the European Parliament in 1996	46
B. Puolueiden äänimäärät vaalipiireittäin kuntamuodon mukaan Europarlamenttivaaleissa 1996 <i>Antalet röster som givits partierna efter valkrets och kommunform i valet till Europaparlamentet år 1996</i> Votes of parties by constituency and type of municipality in the Elections for the European Parliament in 1996	47

C.	Puolueiden äänimäärät ja äänestysprosentti vaalipiireittäin 1996 , sekä muutos edellisiin eduskuntavaaleihin verrattuna. <i>Antalet röster som givits partierna och valdeltagandet efter valkrets 1996 och förändring sedan senaste riksdagsval</i> Number of votes for the parties and turnout by constituencies and the change from the previous parliamentary elections	48
D.	Naisehdokkaat ja heidän äänimääränsä vaalipiireittäin 1996 <i>De kvinnliga kandidaterna och antalet röster efter valkrets 1996</i> The women candidates and number of votes for women candidates by constituency in 1996	49

Taulukot – Tabeller – Tables

1.	Äänioikeutetut ja äänestäneet sekä ennakolta äänestäneet sukupuolen mukaan kunnittain Europarlamenttivaaleissa 1996 <i>Röstberättigade, väljare och förhandsväljare efter kön kommunvis vid valet till Europaparlamentet 1996</i> Persons entitled to vote, persons who voted and advance voters by sex and municipality in the Elections for the European Parliament in 1996	50
2.	Hyväksytyt äänestysliput ja ennakkoäännet puolueen mukaan, sekä hylättyjen äänestyslippujen määrä kunnittain Europarlamenttivaaleissa 1996 <i>Giltiga röstsedlar och förhandsröster efter parti samt antalet kasserade röstsedlar kommunvis vid valet till Europaparlamentet 1996</i> Valid ballots and advance votes by party, disallowed ballots by municipality in the Elections for the European Parliament in 1996	66
3.	Valitut Europarlamenttiedustajat ja heidän äänimääränsä kunnittain 1996 <i>Ledamöter i Europaparlamentet som blivit valda och antalet röster efter kommun 1996</i> Candidates elected to the European Parliament in 1996 and their votes by municipality	95
4.	Ehdokkaat ja heidän äänimääränsä vaalipiireittäin Europarlamenttivaaleissa 1996 <i>Antalet röster för olika kandidater vid valet till Europaparlamentet 1996 efter valkrets</i> Candidates and their votes by constituencies in the Elections for the European Parliament in 1996	101
5.	Europarlamenttiehdokkaat ja heidän äänimääränsä kunnittain 1996 <i>Kandidater i Europarlamentsvalet och antalet röster kommunvis 1996</i> Candidates in the European Parliamentary Elections 1996 and their votes in each municipality	104
5.1	Suomen Sosialidemokraattinen Puolue <i>Finlands socialdemokratiska parti</i> Social Democratic Party of Finland.	104
5.2	Suomen Keskusta r.p. <i>Centern i Finland</i> Centre Party of Finland.	110
5.3	Kansallinen Kokoomus r.p. <i>Samlingspartiet</i> National Coalition Party	116

5.4	Vasemmistoliitto r.p. <i>Vänsterförbundet</i> Left Wing Alliance	122
5.5	Vihreä liitto r.p. <i>Gröna Förbundet</i> Green League	128
5.6	Ruotsalainen Kansanpuolue r.p. <i>Svenska folkpartiet i Finland</i> Swedish People's Party in Finland	134
5.7	Nuorsuomalainen Puolue r.p. <i>Ungfinska partiet</i> Progressive Finnish Party	140
5.8	Suomen Kristillinen Liitto <i>Finlands Kristliga Förbund</i> Christian League of Finland	146
5.8	Perussuomalaiset <i>Sannfinländarna</i> True Finns	146
5.9	Liberaalinen Kansanpuolue r.p. <i>Liberala folkpartiet</i> Liberal Party	152
5.10	Vapaan Suomen Liitto <i>Förbundet för det fria Finland</i> Alliance for Free Finland	158
5.11	Suomen Eläkeläisten Puolue r.p. <i>Finlands Pensionärsparti</i> Finnish Pensioners' Party	164
5.12	Luonnonlain puolue r.p. <i>Naturlagspartiet</i> Natural Law Party	170
5.13	Eläkeläiset Kansan Asialla r.p. <i>Pensionärer för Folket</i> Pensioners for the People	175
5.13	Vaihtoehto EU:lle <i>Alternativ till EU</i> Alternative to EU	175
6.	Europarlamenttiehdokkaiden ikä ja sukupuoli-jakautuma puolueittain 1996 <i>Ålders- och könsfördelning efter parti för kandidaterna vid valet till Europaparlamentet 1996</i> Age and gender distribution of the candidates by political party in the European Parliamentary Elections in 1996	181

Puolueet ja niiden ryhmittymät Euroopan parlamentissa
Partierna och deras politiska grupper i Europaparlamentet
Parties and political groups in European parliament

Puolueen lyhenne ja nimi
Partiets förkortning och namn
Party's abbreviation and name

Lyhenne ja poliittisen ryhmittymän nimi Euroopan parlamentissa
Förkortningar och namn på politiska grupper i Eruopaparlamentet
The abbreviation and name of the political group in the European Parliament

SDP	Suomen Sosialidemokraattinen Puolue <i>Finlands Socialdemokratiska Parti</i> Social Democratic Party of Finland	PSE	Euroopan sosialidemokraattisen puolueen ryhmä <i>Europeiska socialdemokratiska partiets grupp</i> Group of the Party of European Socialists
KESK CENT	Suomen Keskusta <i>Centern i Finland</i> Centre Party of Finland	ELDR	Euroopan demokraattisten ja uudistusmielisten liberaalien puolueeryhmä <i>Europeiska liberala, demokratiska och reformistiska partiets grupp</i> Group of the European Liberal, Democratic and Reformist Party
KOK SAML	Kansallinen Kokoomus <i>Samlingspartiet</i> National Coalition Party	PPE	Euroopan kansanpuolueen ryhmä <i>Europeiska folkpartiets grupp (Kristdemokratiska gruppen)</i> Group of the European People's Party
VAS VÄNST LEFT	Vasemmistoliitto <i>Vänsterförbundet</i> Left Wing Alliance	GUE- NGL	Euroopan yhtyneen vasemmiston konfederaatioryhmä – Pohjoismaiden vihreä vasemmisto <i>Gruppen Den europeiska enade vänstern – Nordisk grön vänster</i> Confederal Group of the European United Left – Nordic Green Left
VIHR GRÖNA GREENS	Vihreä Liitto <i>Gröna Förbundet</i> Green League	V	Euroopan parlamentin vihreä ryhmä <i>Gruppen De gröna i Europaparlamentet</i> The Green Group in the European Parliament
RKP SFP	Ruotsalainen Kansanpuolue <i>Svenska folkpartiet i Finland</i> Swedish People's Party in Finland	ELDR	Euroopan demokraattisten ja uudistusmielisten liberaalien puolueeryhmä <i>Europeiska liberala, demokratiska och reformistiska partiets grupp</i> Group of the European Liberal, Democratic and Reformist Party
SKL FKF	Suomen Kristillinen Liitto <i>Finlands Kristliga Förbund</i> Christian League of Finland	PPE	Euroopan kansanpuolueen ryhmä <i>Europeiska folkpartiets grupp (Kristdemokratiska gruppen)</i> Group of the European People's Party
LKP LFP	Liberaalinen Kansanpuolue <i>Liberala folkpartiet</i> Liberal Party	ELDR	Euroopan demokraattisten ja uudistusmielisten liberaalien puolueeryhmä <i>Europeiska liberala, demokratiska och reformistiska partiets grupp</i> Group of the European Liberal, Democratic and Reformist Party
NUORS. UNGF.	Nuorsuomalainen Puolue <i>Ungfinska partiet</i> Progressive Finnish Party	ELDR	Euroopan demokraattisten ja uudistusmielisten liberaalien puolueeryhmä <i>Europeiska liberala, demokratiska och reformistiska partiets grupp</i> Group of the European Liberal, Democratic and Reformist Party
PS SAF	Perussuomalaiset <i>Sannfinländarna</i> True Finns	EdN	Kansakuntien Eurooppa-ryhmä <i>Gruppen Nationernas Europa</i> Europe of Nations Group
VSL FFF	Vapaan Suomen Liitto <i>Förbundet för det Fria Finland</i> Alliance for Free Finland		
SEP FPP	Suomen Eläkeläisten Puolue <i>Finlands Pensionärsparti</i> Finnish Pensioners' Party	NI	Sitoutumattomat <i>Obundna</i> Non-attached
LLP NLP	Luonnonlain puolue <i>Naturlagspartiet</i> Natural Law Party	NI	Sitoutumattomat <i>Obundna</i> Non-attached
EKA PFF	Eläkeläiset Kansan Asialla <i>Pensionärer för Folket</i> Pensioners for the People		
VEU* ALT	Vaihtoehto EU:lle <i>Alternativ till EU</i> Alternative to EU	EdN	Kansakuntien Eurooppa-ryhmä <i>Gruppen Nationernas Europa</i> Europe of Nations Group

* Muu riippumaton ryhmä – *Annan obunden grupp* – Other independent group

Euroopan parlamenttiryhmittymistä käytetyt lyhenteet
Förkortningar som använts för partigruppernas namn i Europaparlamentet
Abbreviations for the names of the political groups in the European Parliament

PSE	Euroopan sosialidemokraattisen puolueen ryhmä <i>Europeiska socialdemokratiska partiets grupp</i> Group of the Party of European Socialists
PPE	Euroopan kansanpuolueen ryhmä <i>Europeiska folkpartiets grupp (Kristdemokratiska gruppen)</i> Group of the European People's Party
ELDR	Euroopan demokraattisten ja uudistusmielisten liberaalien puolueeryhmä <i>Europeiska liberala, demokratiska och reformistiska partiets grupp</i> Group of the European Liberal, Democratic and Reformist Party
GUE – NGL	Euroopan yhtyneen vasemmiston konfедераatioryhmä – Pohjoismaiden vihreä vasemmisto <i>Gruppen Den Europeiska enade vänstern – Nordisk grön vänster</i> Confederal Group of the European United Left – Nordic Green Left
UPE	Unioni Euroopan puolesta <i>Gruppen Union för Europa</i> Union for Europe Group
V	Euroopan parlamentin vihreä ryhmä <i>Gruppen De gröna i Europaparlamentet</i> The Green Group in the European Parliament
ARE	Euroopan radikaali-allianssin ryhmä <i>Gruppen Europeiska radikala alliansen</i> Group of the European Radical Alliance
EdN	Kansakuntien Eurooppa-ryhmä <i>Gruppen Nationernas Europa</i> Europe of Nations Group
NI	Sitoutumattomat <i>Obundna</i> Non-attached

Europarlamenttivaalit 1996

Valet till Europaparlamentet 1996

Euroopan 626-jäseninen parlamentti on EU:n elin, jonka tehtävänä on harjoittaa kaiken unionin toiminnan demokraattista valvontaa. Sen jäsenet on valittu välittömällä vaaleilla vuodesta 1979 lähtien ja se edustaa noin 370 miljoonaa kansalaista. Sen valiokunnat kokoontuvat Brysselissä ja täysistunnot pidetään Eurooppa-palatsissa Strasbourgissa. Kahdesatoista EU:n vanhassa jäsenmaassa europarlamenttivaalit pidettiin kesäkuussa 1994. Yhteiseen europarlamenttirytmiin vanhat ja uudet jäsenmaat siirtyvät kesäkuussa 1999.

Suomen liittyttyä Euroopan unionin jäseneksi eduskunta valitsi Euroopan parlamenttiin kuusitoista jäsentä, jotka edustivat Suomea siihen asti, kunnes 20.10.1996 suoritetuissa vaaleissa valittiin kuusitoista edustajaa Brysselissä ja Strasbourgissa toimivaan parlamenttiin.

Jokaisella puolueella oli mahdollisuus asettaa kuusitoista ehdokasta. Vaaleihin osallistui neljätoista puoluetta ja yksi ryhmittymä (Vaihtoehto EU:lle). Koska puolueet asettivat ehdokkaansa valtakunnallisesti, ehdolle asetetuissa oli paljon julkisuuden henkilöitä, joilla ei ollut varsinaista poliittista taustaa.

Euroopan parlamentin edustajien vaalit toimitettiin 20 päivänä lokakuuta Euroopan parlamentin edustajien vaaleista 1995 annetun lain (272/95) ja siihen myöhemmin tehtyjen lisäysten ja muutosten mukaisesti. Ennakköänestys alkoi 9.10.1996 ja päättyi kotimaassa 15.10.1996 ja ulkomailla 12.10.1996.

Äänioikeus europarlamenttivaaleissa

Suomessa toimitettavissa europarlamenttivaaleissa äänioikeutettuja olivat: 1) Suomen kansalaiset, jotka viimeistään vaalipäivänä täyttivät 18 vuotta 2) muun Euroopan unionin jäsenvaltion kansalaiset – jotka viimeistään vaalipäivänä täyttivät 18 vuotta – joilla oli kotikunta Suomessa 51. päivänä ennen vaalipäivää ja jotka eivät olleet menettäneet äänioikeuttaan siinä unionin jäsenvaltiossa, jonka kansalaisia he olivat. Äänioikeus oli näissä vaaleissa laajempi kuin aikaisemmissa valtiollisissa vaaleissa; äänioikeus ulotettiin nuoriin, jotka viimeistään vaalipäivänä täyttivät 18 vuotta (aikaisemmin ennen vaalivuotta) ja muihin Suomessa asuviin Euroopan unionin kansalaisiin. Ennen vaaleja Suomessa asui noin 12 000 äänioikeuskäistä muun Euroopan unionin jäsenmaan kansalaista. Äänioikeuden käyttäminen heidän osaltaan kuitenkin edellytti ilmoittautumista äänioikeusrekisteriin Suomessa.

Europarlamenttet, med 626 ledamöter är ett EU-organ, med uppgiften att demokratiskt övervaka all verksamhet inom unionen. Ledamöterna har sedan år 1979 valts genom indirekta val och parlamentet representerar ungefär 370 miljoner medborgare. Utskotten sammanträder i Bryssel och plena hålls i Europapalatset i Strasbourg. I de tolv gamla EU-länderna hölls valet till Europaparlamentet i juni 1994. I juni 1999 övergår de gamla och de nya medlemsländerna till en gemensam Europaparlamentsrytm.

Efter att Finland gick med i Europeiska unionen valde riksdagen sexton ledamöter till Europaparlamentet. De representerade Finland tills sexton ledamöter i valet 20.10.1996 valdes till parlamentet, som verkar i Bryssel och Strasbourg. Varje parti fick ställa upp sexton kandidater. Fjorton partier och en grupp (Alternativ till EU) deltog. Eftersom partierna ställde upp sina kandidater nationellt, fanns det en hel del offentliga personer utan egentlig politisk bakgrund bland kandidaterna.

Val av ledamöter till Europaparlamentet förrättades den 20 oktober 1996 i enlighet med lagen om val av företrädare för Finland i Europaparlamentet (272/95) med senare tillägg och ändringar. Det var möjligt att förhandstörsta i Finland 9–15.10.1996 och utomlands 9–12.10.1996.

Rösträtt i valet till Europaparlamentet

I valet till Europaparlamentet i Finland hade följande personer rösträtt: 1) Finska medborgare som senast valdagen fyllde 18 år 2) medborgare i andra medlemsländer i Europeiska unionen – som senast valdagen fyllde 18 år – som hade hemort i Finland den 51 dagen före valdagen och som inte förlorat sin rösträtt i det medlemsland där de var medborgare. Rösträtten i detta val var mer omfattande än i tidigare nationella val: rösträtten utsträcktes till unga, som senast valdagen fyllde 18 år (tidigare skulle man fylla 18 år före valåret) och till medborgare i andra EU-länder som bodde i Finland. Före valet bodde det ungefär 12 000 EU-medborgare i en ålder som möjliggör rösträtt i Finland. För deras del krävdes emellertid att de anmälde sig till registret över röstberättigade i Finland.

Ett register över röstberättigade sammanställdes. Registret omfattade alla röstberättigade personer i

Äänioikeutetuista laadittiin äänioikeusrekisteri, johon poimittiin kaikki äänioikeutetut henkilöt väestötietojärjestelmästä. Äänioikeusrekisteri korvasi aikaisemmat vaaliluettelot, äänestysalueiden vaaliluettelot ja vaalipiirien vaaliluettelot.

Vuoden 1996 vaaleissa muun Euroopan unionin jäsenvaltion kansalaisen oli ilmoittautumisen yhteydessä vakuutettava, että hän ei ollut jo äänestänyt samoissa vaaleissa (vuonna 1994 silloisissa Euroopan unionin jäsenvaltioissa toimitetut ja sen jälkeen Ruotsissa sekä Itävallassa toimitetut vaalit).

Vaalikelpoisuus europarlamenttivaaleissa

Europarlamenttivaaleissa on vaalikelpoinen jokainen Suomen kansalainen, jolla on vaaleissa äänioikeus ja joka ei ole holhouksen alainen. Sotilasta – asevelvollista lukuunottamatta – ei voida valita edustajaksi. Euroopan unionin muun jäsenvaltion kansalaisen vaalikelpoisuus on sama. Hänellä on siis oltava äänioikeus, mikä edellyttää, että hänellä on kotikuntalaisissa tarkoitettu kotikunta Suomessa. Eräiden laissa lueteltujen virkojen tai tointen hoitaminen on katsottu yhteensopimattomaksi Euroopan parlamentin jäsenyyden kanssa. Kysymys ei tässä tapauksessa ole vaalikelpoisuudesta, sillä tällaisen viran tai toimen haltija voi asettua ehdolle ja tulla valituksi Euroopan parlamenttiin. Valituksi tultuaan hänen on kuitenkin luovuttava viran tai toimen hoitamisesta.

Ehdokkaiden asettaminen

Europarlamenttivaalien viranomaistehtävistä eivät eduskuntavaaleista poiketen vastanneet vaalipiirien keskuslautakunnat, vaan Helsingin kaupungin vaalipiirin keskuslautakunta. Ehdokkaat oli mahdollista asettaa joko valtakunnallisesti tai vaalialueittain. Maa jaettiin neljään vaalialueeseen: eteläinen, läntinen, itäinen ja pohjoinen vaalialue. Jaossa käytettiin hyväksi voimassa olevaa vaalipiirijakoa.

Vaalialueittaisessa ehdokasasettelussa sama henkilö saattoi olla ehdokkaana vain yhdellä vaalialueella. Tätä ehdokkaiden asettamistapaa käyttäen saattoi puolueen tai vaaliliiton ehdokasmäärä kullakin vaalialueella olla enintään kahdeksan, kuitenkin niin, että ehdokkaita kaikilla vaalialueilla saattoi olla ehdokkaita yhteensä enintään kuusitoista. Valtakunnallisessa ehdokasasettelussa samat kuusitoista ehdokasta olivat ehdokkaina kaikilla vaalialueilla, joilla puolueella tai vaaliliitolla oli ehdokkaita. Ehdokkaita tuli olla

systemet över befolkningsdata. Registret över röstberättigade ersatte de tidigare vallängderna, vallängderna över röstringsområden och vallängderna över valkretsar.

I 1996 års val var medborgare i andra medlemsländer tvungna att försäkra att de inte redan röstat i samma val (år 1994 i de dåvarande medlemsländerna i Europeiska unionen och i de val som förrättats i Sverige och Österrike).

Valbarhet i valet till Europaparlamentet

Varje finsk medborgare som har rösträtt i val och som inte är omyndigförklarad är valbar i val till Europaparlamentet. Militärer- med undantag för värnpliktiga – kan inte väljas till representanter i parlamentet. Valbarheten för medborgare i andra medlemsländer i Europeiska unionen är densamma. De skall alltså vara röstberättigade, vilket förutsätter att de har hemkommun i Finland i enlighet med vad som avses i lagen om hemkommun. Skötsel av vissa tjänster eller ämbeten har ansetts vara oförenlig med medlemskap i Europaparlamentet. I sådana fall är det inte frågan om valbarhet, eftersom en person som innehar en tjänst eller ett ämbete av detta slag kan ställa upp som kandidat och bli invald i parlamentet. Efter att ha blivit invald är han/hon emellertid tvungen att lämna tjänsten eller ämbetet.

Att ställa upp kandidater

Till skillnad från riksdagsmannavalet svarade inte centralnämnderna för valkretsarna för myndighetsuppgiften i samband med valet till Europaparlamentet. Uppgiften sköttes i stället av centralnämnden för Helsingfors stads valkrets. Det var möjligt att ställa upp kandidater endera nationellt eller enligt valkrets. Landet delades in i fyra valområden: det södra, västra, östra och norra valområdet. I indelningen utnyttjades den existerande indelningen i valkrets.

I kandidatuppställningen efter valområde kunde en och samma person vara kandidat inom bara ett valområde. Detta innebär att ett parti eller ett valförbund kunde ställa upp maximalt åtta kandidater per valområde, dock med den begränsningen att det totala antalet kandidater inom samtliga valområden kunde vara högst sexton. I den nationella kandidatuppställning var samma sexton kandidater uppställda inom alla valområden där partiet eller valförbundet hade kandidater.

vähintään kahdella vaalialueella, jotta kysymyksessä olisi ollut valtakunnallinen ehdokasasettelu.

Käytännössä europarlamenttivaaleissa 1996 kaikki asettivat ehdokkaansa valtakunnallisesti. Vaalialuekohtaisia ehdokkaita ei siis ollut. Puolueiden ja vaaleihin osallistuneen ryhmittymän (VEU) asettamat ehdokkaat olivat samat jokaisella vaalialueella.

Samoin kuin eduskuntavaaleissa saivat ehdokkaita asettaa puolueräkisteriin merkityt puolueet ja valitsijayhdistykset. Puolueilla oli mahdollisuus solmia vaaliliittoja samoin kuin eduskuntavaaleissa. Jos vaalialueittaista ehdokasasettelua olisi käytetty, vaaliliitossa olisi tullut olla samat puolueet kullakin vaalialueella, joilla nämä puolueet asettavat ehdokkaita. Valitsijayhdistyksillä oli mahdollisuus yhtyä yhteislistoiksi. Valitsijayhdistyksen perustamiseen vaadittiin vähintään tuhat vaalialueeseen kuuluvien vaalipiirien äänioikeutettua henkilöä. Valitsijayhdistyksen antessa yhteislistan valtakunnallista ehdokasasettelua varten, tuli kunkin yhteislistan ehdokkaan asettamiseksi perustaa valitsijayhdistys kaikilla niillä vaalialueilla, joilla yhteislistalla on tarkoitus osallistua vaaleihin. Yksittäinen valitsijayhdistys oli aina vaalialuekohtainen.

Tuloksen laskentatapa

Yleisesti:

Europarlamenttivaaleissa jaettavana olevat kuusitoista edustajanpaikkaa jaetaan puolueiden, vaaliliittojen, yhteislistojen ja valitsijayhdistysten kesken niiden koko maassa yhteensä saamien äänimäärien mukaan noudattaen d'Hondtin menetelmää, riippumatta siitä, onko ehdokkaat asetettu vaalialueittain vai valtakunnallisesti. Puolue, vaaliliitto tai yhteislista saa ensimmäiseksi vertauslukuun puolueen, vaaliliiton tai yhteislistan koko äänimäärän, toinen vertausluku on puolet koko äänimäärästä, kolmas vertausluku kolmannes koko äänimäärästä, neljäs vertausluku neljännes jne. Yksittäisen yhteislistojen ulkopuolella olevan valitsijayhdistyksen ehdokkaan vertauslukuna on hänen vaalialueella saamansa äänimäärä.

Vertausluvut asetetaan suuruusjärjestykseen, jonka jälkeen kukin puolue, vaaliliitto, yhteislista tai yksittäinen vaalialueittaisesti asetettu ehdokas saa niin monta paikkaa Euroopan parlamenttiin kuin on saanut vertauslukuja kuudentoista suurimman joukkoon. Puolueiden, vaaliliittojen ja yhteislistojen sisäisesti paikat jakautuvat eri tavalla riippuen siitä onko ehdokkaat asetettu valtakunnallisesti vai vaalialueittain.

En förutsättning för nationell kandidatuppställning var att partiet eller valförbundet hade kandidater inom minst två valområden.

I praktiken ställde alla upp sina kandidater för valet till Europaparlamentet nationellt. Det fanns med andra ord inga kandidater som ställde upp bara i vissa valområden. Kandidaterna för de partier och den gruppering som deltog i valet (ALT) var desamma inom alla valområden.

På samma sätt som i riksdagsmannavalet kunde kandidater ställas upp av partier och valmansföreningar som var antecknade i partiregistret. Partierna hade möjligheter att ingå valförbund på samma sätt som i riksdagsmannavalet. Om kandidaterna hade ställts upp per valområde borde ett valförbund ha representerats av samma partier inom alla valområden där partierna i fråga ställde upp kandidater. Valmansföreningarna kunde gå samman på gemensamma listor. Det krävdes namn på minst tusen röstberättigade personer inom valkretsen i valområdet för att grunda en valmansförening. Då en valmansförening lämnade in en gemensam lista för nationell kandidatuppställning skulle det grundas en valmansförening för varje kandidat på den gemensamma listan i alla de valområden där man hade för avsikt att delta med gemensam lista. En enskild valmansförening gäller alltid ett valområde.

Resultaträkning

Allmänt:

De sexton mandaten i Europaparlamentet delas mellan partier, valförbund, gemensamma listor och valmansföreningar enligt det totala röstetalet för dessa i hela landet. Vid mandatfördelningen tillämpas d'Hondts metod oberoende av om kandidaterna ställts upp per valområde eller nationellt. Det första jämförelsetalet för ett parti, ett valförbund eller en gemensam lista är det totala röstetalet för partiet, valförbundet eller den gemensamma listan. Det andra jämförelsetalet är hälften av hela röstetalet, det tredje jämförelsetalet är en tredjedel av hela röstetalet, det fjärde jämförelsetalet en fjärdedel av hela röstetalet osv. Jämförelsetalet för en valmansförenings kandidat som står utanför de gemensamma listorna är kandidatens röstetal inom valområdet.

Jämförelsetalen placeras i storleksordning och därefter får varje parti, valförbund, gemensamma lista eller enskilda kandidat som ställts upp i ett valområde så många mandat i Europaparlamentet som den/det fått jämförelsetal bland sexton i topp. Inom partierna, valförbunden och de gemensamma listorna fördelas mandaten på olika sätt beroende på om kandidaterna ställts upp nationellt eller i valområden.

Valtakunnallisessa ehdokasasettelussa Euroopan parlamentin edustajainpaikat jaetaan puolueiden, vaaliliittojen ja yhteislistojen sisäisesti ehdokkaiden koko maassa saamien äänimäärien mukaisessa suuruusjärjestyksessä.

Vaalialueittaisessa ehdokasasettelussa paikkojen jaon ensimmäinen sääntö on, että puolueen, vaaliliiton tai yhteislistan saatua vain yhden paikan, saa kyseisen paikan sen vaalialueen, jossa ryhmittymä on saanut eniten ääniä, suurimman henkilökohtaisen äänimäärän saanut ehdokas. Jos ryhmittymä saa useampia paikkoja, jaetaan ne sen sisällä samassa suhteessa kuin koko maassa annetut äänet vaalialueiden kesken jakautuvat. Kultakin vaalialueelta, jolta ryhmittymä saa useampia edustajia, valitaan heidät henkilökohtaisten äänimäärien mukaisessa suuruusjärjestyksessä.

Vuoden 1996 vaaleissa:

Vuoden 1996 europarlamenttivaaleissa puolueet asettivat vain valtakunnallisia ehdokkaita, joten edustajainpaikat jaettiin puolueille vertauslukujen mukaan ja puolueiden sisällä koko maassa saatujen henkilökohtaisten äänimäärien mukaisessa suuruusjärjestyksessä. Ensimmäinen valintaperuste siis oli puolueen menestyminen suhteessa toisiin puolueisiin. Paikat jaettiin ensin puolueille, ja vasta puolueiden sisällä ehdokkaiden henkilökohtaiset äänimäärät ratkaisivat, ketkä saivat edustajapaikan. Tästä syystä sijoittuminen henkilökohtaisten äänten määrässä kuu-dentoista parhaan joukkoon ei välttämättä taannut ehdokkalle edustajapaikkaa.

Äänestysprosentin laskemisesta

Äänioikeutettujen luetteloinnissa tapahtui olennainen muutos aikaisempaan käytäntöön verrattuna. Näitä vaaleja edeltäneissä vaaleissa äänioikeutetuista laadittiin kahdenlaiset äänestysluettelot, kuntien äänestysalueitten ja vaalipiirien äänestysluettelot. Ensiksi mainittuun merkittiin kuntien äänestysalueilla asuvat äänioikeutetut, joilla oli ollut kotikuntalaissa tarkoitettu kotikunta Suomessa ja viimeksi mainittuun äänioikeutetut, joilla ei ollut kotikuntaa Suomessa (ulkosuomalaiset). Ulkomailla asuvat Suomen kansalaiset saivat aikaisemman käytännön mukaan äänestää ainoastaan ennakoäänestyksessä.

Äänestysprosentit (ja vaalitulokset) laskettiin vaalipiireittäin erikseen Suomessa asuvien kansalaisten ja ulkomailla asuvien Suomen kansalaisten osalta. Yleisenä äänestysprosenttina tilastoissa esitettiin kaksi äänestysprosenttia: Suomessa asuvien äänestysprosentti ja kokonaisäänestysprosentti, joka sisälsi myös ulkosuomalaisten äänestämisen. Näistä ensiksi

I den nationella kandidatuppställningen fördelas mandatet i Europaparlamentet inom partierna, valförbunden och de gemensamma listorna enligt kandidaternas röstetal i hela landet i storleksordning.

I uppställningen av kandidater i de olika valområdena är den första regeln i mandatfördelningen att om ett parti, ett valförbund eller en gemensam lista fått bara ett mandat går detta till den kandidat som fått det största personliga röstetalet i det valområde där gruppen fått det största röstetalet. Om en grupp får flera mandat fördelas de i relation till fördelningen av samtliga röster i de olika valområdena i hela landet. Ledamöterna väljs för varje valområde, där gruppen får flera ledamöter, i storleksordning enligt deras personliga röstetal.

I valet år 1996:

I valet till Europaparlamentet år 1996 ställde partierna upp bara nationella kandidater. Detta innebär att mandatet fördelades på partierna enligt jämförelsetalen och inom partierna enligt kandidaternas personliga röstetal i hela landet. Den primära valgrunden var alltså partiets framgång i relation till de övriga partierna. Mandatet fördelades först på partierna och först därefter avgjorde kandidaternas personliga röstetal vem som fick mandat. Av denna anledning garanterade en placering bland de sexton bästa i antalet röster inte nödvändigtvis att en kandidat blev invald.

Om att räkna ut valdeltaganden

I uppgörandet av vallängder över röstberättigade skedde en viktig förändring jämfört med tidigare praxis. I det föregående valet gjordes det upp två olika slag av vallängder, nämligen dels vallängder över röstningsområdena i kommunerna, dels vallängder över valkretsarna. I de förstnämnda antecknades de röstberättigade personer som bodde inom röstningsområdena i kommunerna och som hade hemkommun i Finland i enlighet med vad som avses i lagen om hemkommun. I de sistnämnda antecknades de röstberättigade personer som saknade hemkommun i Finland (utlandsfinländare). Finska medborgare som bor utomlands fick enligt tidigare praxis rösta bara i förhandsröstningen.

Valdeltagandet (och valresultatet) räknades efter valkrets separat för medborgare som bor i Finland och för finska medborgare som bor utomlands. I statistiken redovisades två olika procentuella tal för det allmänna valdeltagandet: valdeltagandet bland röstberättigade som är bosatta i Finland och det totala

mainittua on pidetty "oikeampana ja todellista tilannetta kuvaavana", koska kokonaisäänestysprosentissa ulkosuomalaisten huono äänestäminen selvästi alensi äänestysprosenttia.

Näissä vaaleissa molemmat edellä mainitut vaaliluettelot korvattiin äänioikeusrekisterillä, johon merkittiin kaikki äänioikeutetut asuinmaasta riippumatta. Lisäksi edellisiin valtiollisiin vaaleihin oli erona se, että ulkomailla asuvilla Suomen kansalaisilla oli mahdollisuus äänestää myös vaalipäivänä Suomessa. Vaalipiirien ja kuntien äänestysprosentteihin sisältyvät kaikki kyseisen alueen äänioikeutetut (Suomessa ja ulkomailla asuvat Suomen kansalaiset sekä Euroopan unionin jäsenvaltioiden kansalaiset, jotka ovat ilmoittautuneet äänioikeusrekisteriin). Tilastotauluissa esitetyt äänestysprosentit vastaavat siten aikaisemmissa valtiollisia vaaleja kuvaavissa tilastoissa prosenttia, joka sisälsi ulkosuomalaisten äänestämisen. Kuitenkin tilastotaulussa sivulla 46 on laskennallisesti (äänioikeutetun asuinmaan ja kansalaisuuden perusteella) muodostettu samat äänestysprosentit kuin edellisissä sarjan julkaisuissa.

Äänestysaktiivisuus

Europarlamenttivaaleissa oli kaikkiaan 4 108 703 äänioikeutettua, joista oikeuttaan käytti 2 366 504 henkilöä. Äänestämättä jätti 1 742 199 henkilöä. Hallituksen päätettyä järjestää europarlamenttivaalit samanaikaisesti kunnallisvaalien kanssa, uskottiin europarlamenttivaalien äänestysprosentin nousevan kunnallisvaalien imussa samalle tasolle, jolla se tavallisesti on kunnallisvaaleissa. Äänestysprosentti jäi kuitenkin alhaisemmaksi kuin viimeisimmissä eduskunta- tai kunnallisvaaleissa on totuttu. Europarlamenttivaalien äänestysprosentti oli 57,6. Ulkosuomalaisten äänestysprosentti oli 2,8 ja Suomessa asuvien äänestysprosentti oli 60,3. Suomessa asuviin sisältyvät myös Suomessa asuvat muiden Euroopan unionin jäsenmaiden kansalaiset.

Samanaikaisesti pidettyjen kunnallisvaalien äänestysprosentti oli hieman korkeampi, 61,3 %, äänestäminen oli laimeinta sitten vuoden 1945 vaalien jälkeen. Laskua vuoden 1992 kunnallisvaalien äänestysprosentista oli 9,6 prosenttiyksikköä. Alhaisia äänestysprosentteja on selitetty kaksien vaalien samanaikaisuudella, eli ihmiset kokivat kaksien vaalien äänestyspäätöksen teon liian monimutkaiseksi ja jäivät kokonaan kotiin. Toisaalta äänestysinnostuksen vähenemisellä on yhteyttä mm. taloudelliseen lamaan ja työttömyyteen. Tätä on selvitetty Tilastokeskuksen vaaliryöstönä tuottamassa ennakkotilastossa.

valdeltagandet, som dessutom omfattade utlandsfinländare. Den förstnämnda uppgiften har betraktats som korrektare och anses beskriva den verkliga situationen. Detta beror på att den låga aktiviteten bland utlandsfinländare märkbart sänkte det totala valdeltagandet.

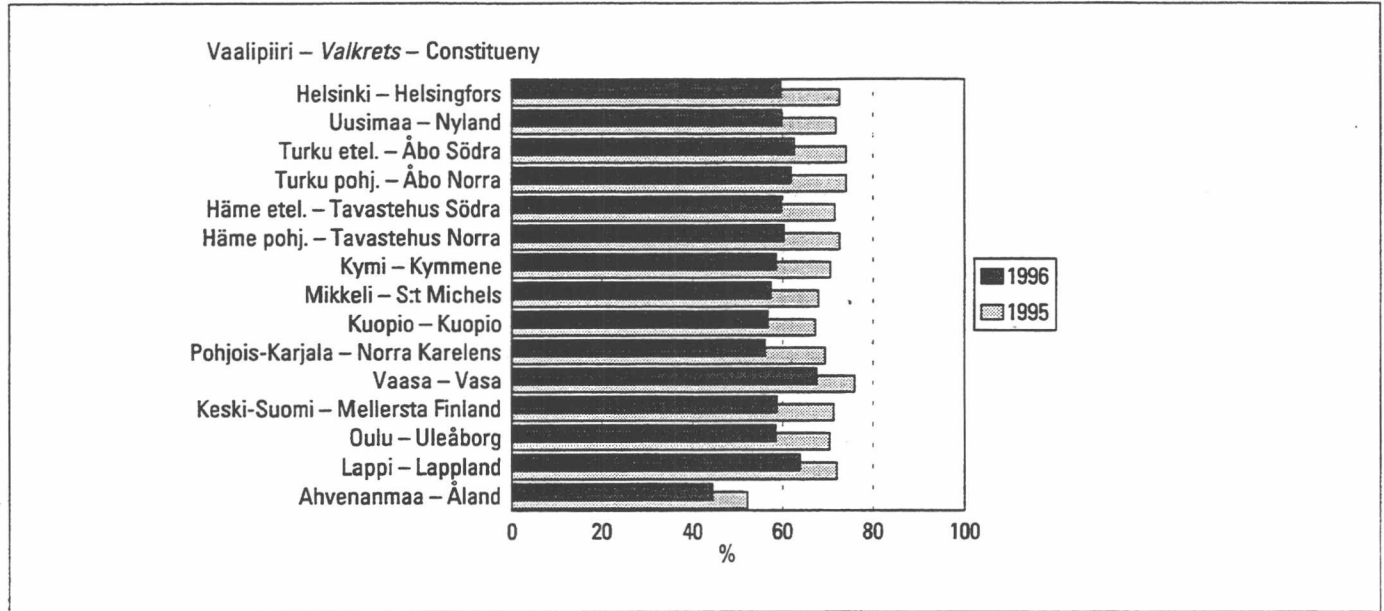
I detta val ersattes båda vallängderna med ett register över röstberättigade som upptog samtliga röstberättigade oberoende av bosättningsland. En annan skillnad jämfört med det föregående nationella valet var att finska medborgare som bor utomlands också kunde rösta på valdagen i Finland. I valdeltagandet i valkretsarna och kommunerna ingår alla röstberättigade inom området i fråga (medborgare som bor i Finland och utomlands samt medborgare i medlemsländer i Europeiska unionen som anmält sig till registret över röstberättigade). Det valdeltagande som presenteras i statistiktabelerna motsvarar därmed den uppgift om valdeltagandet i tidigare nationella val som inbegrep utlandsfinländare. I statistiktabel sidan 46 visas emellertid kalkylerade valdeltaganden (utgående från de röstberättigades bosättningsland och medborgarskap) som motsvarar uppgifterna i tidigare publikationer i serien.

Valdeltagande

Det fanns sammanlagt 4 108 703 röstberättigade personer i valet till Europaparlamentet. Av dessa utnyttjade 2 366 504 sin rösträtt. Detta innebär att 1 742 199 personer lät bli att rösta. Då regeringen beslöt att arrangera valet till Europaparlamentet samtidigt som kommunalvalet räknade man med att valdeltagandet i valet till Europaparlamentet skulle stiga till samma nivå som i kommunalval i allmänhet. Valdeltagandet var emellertid lägre än vad som varit vanligt i de senaste riksdagsmanna- och kommunalvalen. Valdeltagandet i valet till Europaparlamentet var 57,6 procent. Bland utlandsfinländare vare det 2,8 procent och bland personer som bor i Finland var det 60,3 procent. De som bor i Finland omfattar också medborgare i andra medlemsländer i Europeiska unionen.

Valdeltagandet var något högre i kommunalvalet som hölls samtidigt, nämligen 61,3 procent. Deltagandet var emellertid lägre än det varit sedan kommunalvalet år 1945. Jämfört med kommunalvalet år 1992 minskade valdeltagandet med 9,6 procentenheter. Det låga valdeltagandet har förklarats med att de två valen förrättades samtidigt. Människorna upplevde det som alltför besvärligt att fatta två röstningsbeslut och stannade hellre hemma. Å andra sidan är det minskade valdeltagandet förknippat bl.a. med den ekonomiska depressionen och arbetslösheten. Detta har utretts i den preliminära statistik som Statistikcentralen producerade under valnatten.

**Äänestysaktiivisuus europarlamenttivaaleissa 1996 ja eduskuntavaaleissa 1995 (Pl. ulkomailla asuvat Suomen kansalaiset)
Röstningsaktivitet i valet till Europaparlamentet 1996 och i riksdagsvalet 1995 (Exkl. finska medborgare bosatta utomlands)
Turnout in the European Parliament elections in 1996 and in parliamentary elections in 1995 (Excl. Finnish citizens resident abroad)**



Europarlamenttivaaleissa äänestettiin ahkerimmin Vaasan läänin vaalipiirin alueella, jossa äänestysprosentiksi saatiin 62,0. Seuraaviksi pääsivät Turun läänin eteläinen vaalipiiri (60,4 %) ja Turun läänin pohjoinen vaalipiiri (59,9 %). Heikointa äänestäminen oli Ahvenanmaan maakunnan alueella (35,2 %). Seuraavaksi vähiten ihmiset kävivät äänestämässä Pohjois-Karjalan läänin (54,8 %) ja Kuopion läänin (55,2 %) sekä Helsingin kaupungin vaalipiirin alueilla (55,2 %).

Kaupungeissa äänestysprosentti oli 56,2 % ja muissa kunnissa 60,5 %. Vuoden 1995 eduskuntavaaleissa vastaavat luvut olivat 71,5 % ja 72,6 %. Suurista kaupungeista vilkkainta äänestäminen oli Espoossa (60,9 %), Turussa (57,1 %) ja Tampereella (56,6 %), joissa päästiin yli kaupunkien yhteisen äänestysprosentin. Suurista kaupungeista heikointa äänestysaktiivisuus oli Oulussa (51,3 %), Lahdessa (52,1 %), Kuopiossa (52,3 %) ja Vantaalla (52,8 %).

I valet till Europaparlamentet röstades det flitigast i Vasa läns valkrets, där valdeltagandet var 62,0 procent. På de följande platserna kom Åbo läns södra valkrets (60,4 procent) och Åbo läns norra valkrets (59,9 procent). Minst aktiv var man i landskapet Åland (35,2 procent). Övriga områden med lågt valdeltagande var Norra Karelens läns valkrets (54,8 procent) och Kuopio läns valkrets (55,2 procent) samt Helsingfors stads valkrets (55,2 procent)

I städerna var valdeltagandet 56,2 procent och i de övriga kommunerna 60,5 procent. I riksdagsmannavalet år 1995 var motsvarande siffror 71,5 respektive 72,6 procent. Bland de stora städerna var valdeltagandet störst i Esbo (60,9 procent), Åbo (57,1 procent) och Tammerfors (56,6) där aktiviteten var större än i städerna i medeltal. Bland de stora städerna var valdeltagandet lägst i Uleåborg (51,3 procent), Lahtis (52,1 procent), Kuopio (52,3 procent) och Vanda (52,8 procent)

Äänestysprosentit suurimmissa kaupungeissa:

Valdeltagandet i de största städerna:

Voter turnout in major cities:

Kaupunki Stad City	Äänestysprosentti Valdeltagande, % Turnout	Kaupunki Stad City	Äänestysprosentti Valdeltagande, % Turnout
Kaupungit yht. – Städerna totalt – Cities total	56,2		
Helsinki – Helsingfors	55,2	Oulu – Uleåborg	51,3
Espoo – Esbo	60,9	Lahti – Lahtis	52,1
Tampere – Tammerfors	56,6	Kuopio – Kuopio	52,3
Vantaa – Vanda	52,8	Pori – Björneborg	55,1
Turku – Åbo	57,1	Jyväskylä – Jyväskylä	55,4

**Euroopan parlamenttiin valitut edustajat äänimääräjärjestyksessä:
Ledamöter som valts till Europaparlamentet enligt väljarstödet
Elected Euro-MPS in descending order of votes:**

Edustaja, puolue Ledamot, parti Representative, party	Äänimäärä Röstetal Votes	Äänimäärä-osuus % Röstandel % % of votes
Paavo Väyrynen, KESK/Cent.	157 668	7,0
Esko Seppänen, VAS/Vänst.	152 216	6,8
Kirsi Piha, KOK/Saml.	147 066	6,5
Pertti Paasio, SDP/Soc.dem.	118 795	5,3
Sirkka-Liisa Anttila, KESK/Cent.	112 719	5,0
Mirja Ryyänen, KESK/Cent.	85 886	3,8
Heidi Hautala, VIHR/Gröna	83 566	3,7
Jörn Donner, SDP/Soc.dem.	80 669	3,6
Marjo Matikainen-Kallström, KOK/Saml.	77 120	3,4
Riitta Myller, SDP/Soc.dem.	65 116	2,9
Kyösti Virrankoski, KESK/Cent.	54 315	2,4
Reino Paasilinna, SDP/Soc.dem.	54 228	2,4
Raimo Ilaskivi, KOK/Saml.	39 803	1,8
Astrid Thors, RKP/SFP	39 666	1,8
Jyrki Otila, KOK/Saml.	24 038	1,1
Outi Ojala, VAS/Vänst.	20 071	0,9

Euroopan parlamenttiin valituista kuudestatoista edustajanpaikasta Suomen Keskusta, SDP ja Kokoomus saivat kukin neljä paikkaa. Vasemmistoliitto sai kaksi paikkaa ja Vihreä Liitto sekä Ruotsalainen Kansanpuolue saivat molemmat yhden paikan. Euroopan parlamentin kokoontuessa valitut ehdokkaat noudattivat entisiä viiteryhmiään: Euroopan demokraattisten ja uudistusmielisten liberaalien puolue ryhmä (ELDR) sai viisi edustajaa, Euroopan sosiaalidemokraattisen puolueen ryhmä (PSE) neljä edustajaa, Euroopan kansanpuolueen ryhmä (PPE) neljä edustajaa, Euroopan yhtyneen vasemmiston konfederaatioryhmä (GUE-NGL) kaksi edustajaa ja Euroopan parlamentin vihreä (V) ryhmä yhden edustajan.

Suomen Keskustasta valituiksi tulivat Paavo Väyrynen, Sirkka-Liisa Anttila, Mirja Ryyänen ja Kyösti Virrankoski. Väyrynen sai koko vaalien suurimman henkilökohtaisen äänimäärän, 157 668 ääntä. Väyrynen menestyi erityisen hyvin pohjoisissa vaalipiireissä. Lapin läänin vaalipiirin äänistä hän sai 34 956, mikä on 38,3 prosenttia koko vaalipiirin äänistä. Myös Oulun läänin vaalipiirin alueella Väyrynen menestyi hyvin, saaden 16,9 prosenttia vaalipiirin äänistä. Sirkka-Liisa Anttila sai viidenneksi korkeimman henkilökohtaisen äänimäärän, 112 719 ääntä. Vahvimpia Anttilan tukialueita olivat Hämeen läänin eteläinen vaalipiiri (13,9 % äänistä) ja Turun läänin eteläinen vaalipiiri (11,4 % äänistä). Mirja Ryyänen sai Kuopion läänin vaalipiirin äänistä 36,9 %, mutta menestyi hyvin myös Keski-Suomen läänin vaali-

Av de sexton mandaten i Europaparlamenten gick fyra till Centern i Finland, SDP och Samlingspartiet. Vänsterförbundet fick två mandat och Gröna Förbundet och Svenska folkpartiet ett mandat var. Då Europaparlamentet sammanträdde följde de invalda kandidaterna sina tidigare referensgrupper: Europeiska liberala, demokratiska och reformistiska partiets grupp (ELDR) fick fem ledamöter, Europeiska socialdemokratiska partiets grupp (PSE) fyra, Europeiska folkpartiets grupp (Kristdemokratiska gruppen) (PPE) fyra, Gruppen Den europeiska enade vänstern – Nordisk grön vänster (GUE-NGL) två och Gruppen De gröna i Europaparlamentet (V) en ledamot.

Av kandidaterna för Centern i Finland valdes Paavo Väyrynen, Sirkka-Liisa Anttila, Mirja Ryyänen och Kyösti Virrankoski. Väyrynen fick det största personliga röstetalet i hela valet, 157 668 röster. Han klarade sig speciellt väl i de norra valkretsarna. Han fick 34 956 av rösterna i Lapplands läns valkrets, vilket är 38,3 procent av rösterna i hela valkretsen. Också i Uleåborgs läns valkrets hade Väyrynen stor framgång och fick 16,9 procent av rösterna. Sirkka-Liisa Anttila kom med 112 719 röster på femte plats vad gäller det personliga röstetalet. Hennes starkaste områden var Tavastehus läns södra valkrets (13,9 procent av rösterna) och Åbo läns södra valkrets (11,4 procent av rösterna). Mirja Ryyänen fick 36,9 procent av rösterna i Kuopio läns valkrets, men hon klarade sig väl också i Mellersta Finlands läns valkrets (14,0 procent av rösterna) och i S:t Michels läns valkrets (10,4 procent av rösterna).

Euroopan parlamentin puolueryhmien paikat 12.11.1996
Fördelningen av platser i de politiska grupperna i Europaparlamentet 12.11.1996
Distribution of seats in the European Parliament by political group on 12 November 1996

Puolueryhmä ¹⁾ Politisk grupp ¹⁾ Political group ¹⁾	Edustajien määrä Ledamöter totalt Number of representatives	Niistä Suomen edustajia Varav Finlands representanter Whereof Finnish
PSE	215	4
PPE	182	4
UPE	57	—
ELDR	43	5
GUE-NGL	33	2
V	27	1
ARE	20	—
NI	49	—

1) Ks. lyhenteet s. 8 – Se förkortningar sidan 8 – See abbreviations on page 8.

piirissä (14,0 % äänistä) ja Mikkelin läänin vaalipiirissä (10,4 % äänistä). Kyösti Virrankoski keräsi Vaasan läänin vaalipiirin äänistä 22,4 %. Kaikista saamistaan äänistä Virrankoski sai 89,2 % Vaasan läänin vaalipiiristä.

Kansallisesta Kokoomuksesta valituiksi tulivat Kirsi Piha, Marjo Matikainen-Kallström, Raimo Ilaskivi ja Jyrki Otila. Piha sai ehdokkaista kolmanneksi korkeimman äänimäärän, 147 066 ääntä (6,5 %). Prosentuaalisesti suurimman kannatuksen Piha sai Helsingissä (10,0 %) ja Uudellamaalla (9,3 %). Matikainen-Kallström sai 77 120 ääntä (3,4 %) ja menestyi suhteellisesti parhaiten Uudellamaalla (6,6 %) ja Helsingissä (4,5 %). Raimo Ilaskivi sai 39 803 ääntä (1,8 %). Suhteellisesti hän menestyi parhaiten Helsingissä, jossa sai 3,8 prosenttia annetuista äänistä. Jyrki Otila sai koko maassa 24 038 ääntä, joista 11 278 Hämeen läänin pohjoisen vaalipiirin alueelta (6,2 % vaalipiirin äänistä).

Suomen Sosialidemokraattisesta Puolueesta valituiksi tulivat Pertti Paasio, Jörn Donner, Riitta Myller ja Reino Paasilinna. Paasion äänimäärä 118 795 (5,3 % annetuista äänistä) oli vaalien neljänneksi suurin. Paasio sai Turun läänin eteläisen vaalipiirin äänistä 14,8 prosenttia (29 785 ääntä). Myös Turun läänin pohjoisessa vaalipiirissä hän menestyi hyvin, saaden äänistä 12,0 prosenttia. Jörn Donner sai 80 669 ääntä eli 3,6 prosenttia kaikista äänistä. Suhteellisesti suurinta hänen kannatuksensa oli Uudellamaalla (21 769 ääntä eli 6,3 %) ja Helsingissä (14 046 ääntä eli 5,8 %). Riitta Myller sai 65 116 ääntä, joista 26 293 Pohjois-Karjalan läänin vaalipiiristä (36,4 % vaalipiirin äänistä). Hän menestyi hyvin myös Mikkelin (8,2 %), Kuopion (7,7 %) ja Keski-Suomen läänien vaalipiireissä. Reino Paasilinna sai 54 228 ääntä (2,4 %). Suhteellisesti hän menestyi parhaiten Helsingissä (4,7 %), Hämeen läänin eteläisessä vaalipiirissä (3,9 %) ja Uudellamaalla (3,6 %).

Vasemmistoliiton ehdokkaista valittiin Euroopan parlamenttiin Esko Seppänen ja Outi Ojala. Seppänen

Kyösti Virrankoski fick 22,4 procent av rösterna i Vasa läns valkrets. Av samtliga röster för Virrankoski kom 89,2 procent i Vasa läns valkrets.

Av Samlingspartiets kandidater blev Kirsi Piha, Marjo Matikainen-Kallström, Raimo Ilaskivi och Jyrki Otila invalda. Piha fick det tredje högsta röstetalet av kandidaterna, 147 066 röster (6,5 procent). Procentuellt sett var hennes väljarstöd störst i Helsingfors (10,0 procent) och Nyland (9,3 procent). Matikainen-Kallström fick 77 120 röster (3,4 procent) och klarade sig relativt sett bäst i Nyland (6,6 procent) och Helsingfors (4,5 procent). Raimo Ilaskivi fick 39 803 röster (1,8 procent). Proportionellt sett var hans framgång störst i Helsingfors, där han fick 3,8 procent av rösterna. Jyrki Otila fick 24 038 röster i hela landet, av vilka 11 278 gavs i Tavastehus läns norra valkrets (6,2 procent av rösterna i valkretsen).

Av kandidaterna för Finlands Socialdemokratiska Parti valdes Pertti Paasio, Jörn Donner, Riitta Myller och Reino Paasilinna. Paasios röstetal på 118 795 (5,3 procent av rösterna) var det fjärde största i valet. Paasio fick 14,8 procent av rösterna i Åbo läns södra valkrets (29 785 röster). Också i Åbo läns norra valkrets klarade han sig bra och fick 12,0 procent av rösterna. Jörn Donner fick 80 669 röster, dvs 3,6 procent av samtliga röster. Relativt sett var hans väljarstöd störst i Nyland (21 769 röster, dvs. 6,3 procent) och Helsingfors (14 046 röster, dvs. 5,8 procent). Riitta Myller fick 65 116 röster, av vilka 26 293 gavs i Norra Karelens läns valkrets 36,4 procent av rösterna i valkretsen). Hon klarade sig bra också i S:t Michels läns valkrets (8,2 procent), Kuopio läns valkrets (7,7 procent) och Mellersta Finlands läns valkrets. Reino Paasilinna fick 54 228 röster (2,4 procent). Relativt sett var hans framgång störst i Helsingfors (4,7 procent), Tavastehus läns södra valkrets (3,9 procent) och i Nyland (3,6 procent).

Av Vänsterförbundets kandidater valdes Esko Seppänen och Outi Ojala till Europaparlamentet. Med sina 152 216 röster fick Seppänen näst mest röster av

oli äänimäärällään 152 216 (6,8 %) vaalien toiseksi eniten ääniä saanut ehdokas. Seppänen keräsi ääniä tasaisesti koko maassa, sillä hän sai yhdeksän vaalipiirin alueella yli 5 % annetuista äänistä. Suhteellisesti parhaiten hän menestyi Turun pohjoisen (10,4 %), Oulun (9,9 %) ja Lapin (9,6 %) vaalipiirien alueella. Eniten ääniä hän sai Uudellamaalla, 20 744 kappaletta (6,0 %). Seppänen sai Vasemmistoliiton äänistä 64,4 prosenttia. Outi Ojalan henkilökohtainen äänimäärä oli vasta 29:ksi paras (20 071), mutta Seppäsen imussa hänet valittiin Euroopan parlamenttiin. Ojala menestyi parhaiten Helsingissä (6 221 ääntä, 2,6 %) ja Uudellamaalla (4 196 ääntä, 1,2 %).

Vihreän Liiton ehdokkaista valittiin Heidi Hautala, jonka henkilökohtainen äänimäärä 83 566 oli vaalien 7:ksi suurin ja 3,7 prosenttia annetuista äänistä. Parhaan tuloksen Hautala saavutti Helsingissä (23 057 ääntä, 9,5 %) ja Uudellamaalla (19 757 ääntä, 5,8 %).

Ruotsalaisen Kansanpuolueen ehdokkaista valittiin Astrid Thors, joka sai 39 666 ääntä (1,8 %). Hän sai eniten ääniä Uudenmaan 14 519 (4,2 %) ja Vaasan 12 555 (5,8 %) läänien vaalipiirien alueilla. Suhteellisesti korkein Thorsin kannatus oli Ahvenanmaan maakunnan vaalipiirin alueella, jossa Thors sai 9,2 prosenttia äänistä (755 ääntä).

Eduskunnan vuonna 1995 valitsemista Euroopan parlamentin jäsenistä Keskustalla oli viisi paikkaa, joten se menetti yhden edustajanpaikan Vasemmistoliitolle, jolla ennestään oli vain yksi paikka. Yhden paikan menetyksestä huolimatta voidaan Suomen Keskustaa pitää vaalien voittajana. Se sai 548 041 ääntä eli 24,4 prosenttia annetuista äänistä. Puolueen suhteellinen kannatus nousi eduskuntavaaleista

alla kandidater i valet. Han samlade röster jämnt över hela landet och fick över 5 procent av rösterna i nio valkretsar. Relativt sett klarade han sig bäst i Åbo norra valkrets (10,4 procent), Uleåborgs valkrets (9,9 procent) och Lapplands valkrets (9,6 procent). Mest röster fick han i Nyland, 20 744 röster (6,0 procent). Seppänen fick 64,4 procent av Vänsterförbundets röster. Outi Ojalas personliga röstetal var på 29 plats (20 071 röster), men hon blev invald i Seppänens kölvatten. Ojala klarade sig bäst i Helsingfors (6 221 röster, dvs. 2,6 procent) och Nyland (4 196 röster, dvs. 1,2 procent).

Av Gröna Förbundets kandidater blev Heidi Hautala invald med ett personligt röstetal på 83 566 röster. Detta gav en sjunde plats bland kandidaterna och Hautala fick 3,7 procent av samtliga röster. Hennes framgång var störst i Helsingfors (23 057 röster, dvs. 9,5 procent) och Nyland (19 757 röster, dvs. 5,8 procent).

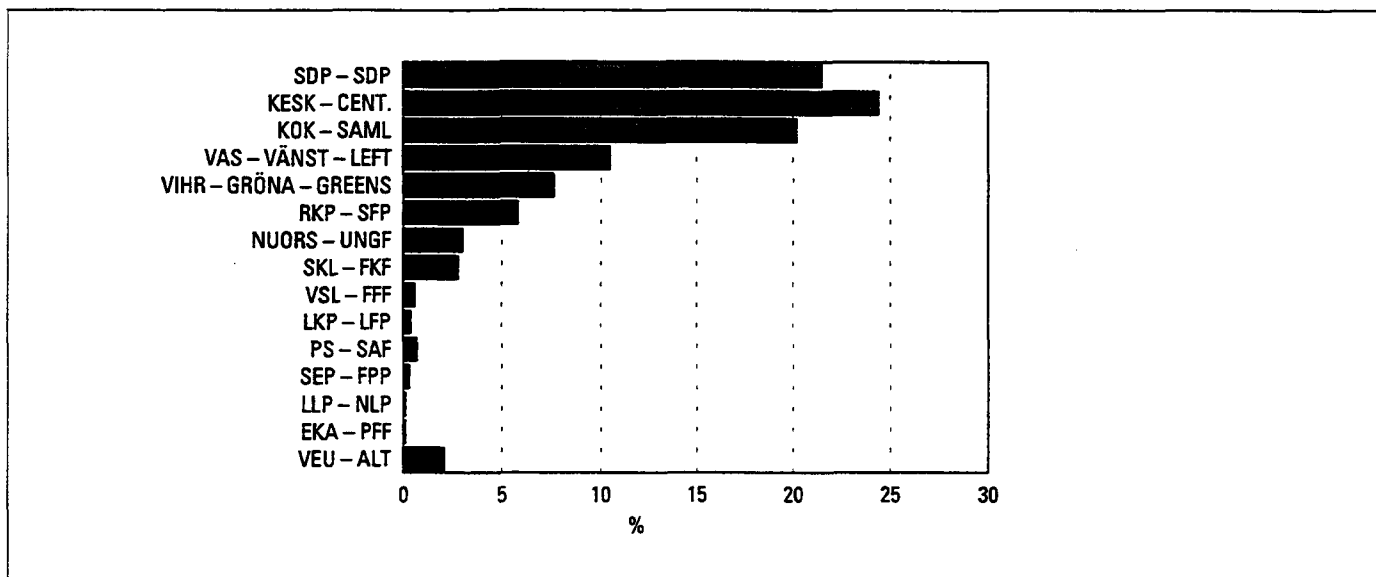
Av Svenska folkpartiets kandidater blev Astrid Thors invald med 39 666 röster (1,8 procent). Hon fick mest röster i Nylands läns valkrets (14 519 röster, dvs. 4,2 procent) och Vasa läns valkrets (12 555 röster, dvs. 5,8 procent). Relativt sett var Thors väljarstöd störst i landskapet Ålands valkrets, där hon fick 9,2 procent av rösterna (755 röster).

Av de ledamöter till Europaparlamentet som riksdagen valde år 1995 hade Centern i Finland fem, vilket innebär att partiet miste ett mandat till Vänsterförbundet, som tidigare hade bara ett mandat. Trots mandatförlusten kan Centern i Finland betraktas som vinnare i valet. Partiet fick 548 041 röster, dvs 24,4 procent av samtliga röster. Partiets relativa väljarstöd steg med 4,6 procent jämfört med riksdagsmannavalet. Finlands

Puolueiden suhteellinen kannatus europarlamenttivaaleissa 1996

Partiernas relativa väljarstöd i valet till Europaparlamentet 1996

Proportions of votes cast for different parties in the European Parliament elections in 1996



4,6 prosenttiyksikköä. Suomen Sosiaalidemokraattinen Puolue sai 482 577 ääntä eli 21,5 prosenttia äänistä. Eduskuntavaaleihin verrattuna puolue menetti äänistään 6,8 prosenttiyksikköä. Kokoomus sai 453 729 ääntä eli 20,2 prosenttia annetuista äänistä. Eduskuntavaaleihin nähden Kokoomus lisäsi kannatustaan 2,3 prosenttiyksikköä. Vasemmistoliitto sai 236 490 ääntä (10,5 %), Ruotsalainen Kansanpuolue sai 129 425 ääntä (5,8 %) ja Vihreä Liitto sai 170 670 ääntä (7,6 %).

Vaalipiireittäin tarkasteltuna Keskusta voitti jokaisessa vaalipiirissä. Eduskuntavaaleihin verrattuna sen voitto oli suurin Kuopion läänin vaalipiirissä, jossa se lisäsi kannatustaan peräti 16,1 prosenttiyksikköä ja sai 9 104 ääntä enemmän kuin eduskuntavaaleissa 1995. Eduskuntavaalien tulokseen verrattuna vaalien suurin häviöjä oli SDP, joka menetti äänisuuttaan kaikissa muissa vaalipiireissä, paitsi Pohjois-Karjalan läänin vaalipiirissä, jossa se onnistui lisäämään kannatustaan 0,5 prosenttiyksikköä. SDP:n suhteellinen kannatus väheni eniten Mikkelin läänin vaalipiirissä, jossa laskua eduskuntavaalien kannatuksesta tuli 11,9 prosenttiyksikköä. Myös Hämeen läänin eteläisessä vaalipiirissä kannatuksen lasku oli yli 10 prosenttiyksikköä. Kokoomuksen kannatus lisääntyi kymmenen vaalipiirin alueella ja laski neljän vaalipiirin alueella. Eniten kannatus nousi Hämeen läänin pohjoisen vaalipiirin alueella (5,5 prosenttiyksikköä) ja Turun läänin pohjoisen vaalipiirin alueella (5,1 prosenttiyksikköä). Suurinta kannatuksen lasku oli Pohjois-Karjalan läänin vaalipiirin alueella, 2,6 prosenttiyksikköä.

Socialdemokratiska Parti fick 482 577 röster, dvs. 21,5 procent av rösterna. Jämfört med riksdagsmannavalet innebar detta en nedgång på 6,8 procentenheter. Samlingspartiet fick 453 729 röster, dvs. 20,2 procent av rösterna. I förhållande till riksdagsmannavalet ökade partiets väljarstöd med 2,3 procentenheter. Vänsterförbundet fick 236 490 röster (10,5 procent), Svenska folkpartiet 129 425 röster (5,8 procent) och Gröna Förbundet 170 670 röster (7,6 procent).

Granskat efter valdistrikt vann Centern i Finland i varje valkrets. Jämfört med riksdagsmannavalet var partiets seger störst i Kuopio läns valdistrikt, där det ökade sitt väljarstöd med så mycket som 16,1 procentenheter och fick 9 104 fler röster än i riksdagsmannavalet år 1995. I jämförelse med resultatet i riksdagsmannavalet var den största förloraren SDP, som miste röster i alla valkretsar utom Norra Karelen läns valkrets. Där lyckades partiet öka sitt väljarstöd med 0,5 procentenheter. SDP:s relativa väljarstöd minskade mest i S:t Michels läns valkrets, där väljarstödet jämfört med riksdagsmannavalet minskade med 11,9 procentenheter. Också i Tavastehus läns södra valkrets minskade väljarstödet med över 10 procentenheter. Samlingspartiets väljarstöd ökade i tio valkretsar och minskade i fyra. Mest ökade väljarstödet i Tavastehus läns norra valkrets (med 5,5 procentenheter) och Åbo läns norra valkrets (med 5,1 procentenheter). Väljarstödet minskade mest i Norra Karelen läns valkrets, dvs. med 2,6 procentenheter.

**Puolueiden äänimäärät ja suhteellinen kannatus europarlamenttivaaleissa 1996 ja eduskuntavaaleissa 1995 sekä 1991
Partiernas röstetal och relativa väljarstöd i valet till Europaparlamentet 1996 och i riksdagsvalet 1995 och 1991
Number and proportion of votes cast for different parties in the European Parliament elections in 1996 and in parliamentary elections in 1995 and 1991**

Puolue Parti Party	1996		1995		1991	
	Äänet Röster Votes	%-osuus Andel i % % of votes	Äänet Röster Votes	%-osuus Andel i % % of votes	Äänet Röster Votes	%-osuus Andel i % % of votes
KESK – Cent.	548 041	24,4	552 003	19,8	676 717	24,8
SDP – SDP	482 577	21,5	785 637	28,3	603 080	22,1
KOK – SAML	453 729	20,2	497 624	17,9	526 487	19,3
VAS – VÄNST – LEFT	236 490	10,5	310 340	11,2	274 639	10,1
VIHR – GRÖNA – GREENS	170 670	7,6	181 198	6,5	185 894	6,8
RKP – SFP	129 425	5,8	142 874	5,1	149 476	5,5
NUORS – UNGF.	68 134	3	78 006	2,8	–	–
SKL – FKF	63 279	2,8	82 311	3	83 151	3,1
MUUT – Övriga – Other	97 066	4,3	150 868	5,4	218 875	8,3

Naiset europarlamenttivaaleissa 1996

Kvinnorna i valet till Europaparlamentet 1996

Naisten äänestysaktiivisuus

Naisten ja miesten välisessä äänestysaktiivisuudessa tapahtui muutos 1980-luvulla naisten hyväksi. Kunnallisvaaleissa 1984 naisten äänestysaktiivisuus ylitti miesten äänestysaktiivisuuden. Tämän jälkeen kaikissa kunnallisissa ja valtiollisissa vaaleissa – mukaan lukien vuoden 1994 EU-kansanäänestys – naisten äänestysaktiivisuus on ollut suurempi kuin miesten.

Vuoden 1996 europarlamenttivaalit noudattivat naisten äänestysaktiivisuuden osalta samaa linjaa suhteessa miesten äänestysaktiivisuuteen kuin mihin viime vaaleissa on totuttu. Kaikkien äänioikeutettujen yhteenlaskettu äänestysprosentti jäi poikkeuksellisen alhaiseksi, 57,6 prosenttiin. Naisten äänestysprosentti oli 58,4 ja miesten 56,7. Eroa äänestysvilkkauksessa oli naisten hyväksi 1,7 prosenttiyksikköä, mikä ei poikkea juurikaan siitä erosta, joka oli edellisissä vaaleissa. Vuoden 1991 eduskuntavaaleissa ero äänestysvilkkauksessa oli naisten hyväksi 2,2 prosenttiyksikköä ja vuoden 1995 vaaleissa 2,5 prosenttiyksikköä. Vuonna 1994 järjestetyssä EU-kansanäänestyksessä eroa naisten hyväksi oli yksi prosenttiyksikkö.

Vaasan läänin vaalipiirissä naisten äänestysaktiivisuus oli korkeinta. Äänioikeutetuista naisista äänioikeuttaan käytti 62,6 prosenttia. Verrattuna miesten äänestysvilkkaukseen suurin ero löytyy Turun läänin pohjoisesta vaalipiiristä, jossa naiset äänestivät 4,4 prosenttiyksikköä ahkerammin kuin miehet. Pienin ero oli Lapin läänin vaalipiirissä, jossa naisten äänestysaktiivisuus oli vain 1,0 prosenttiyksikköä korkeampi kuin miesten.

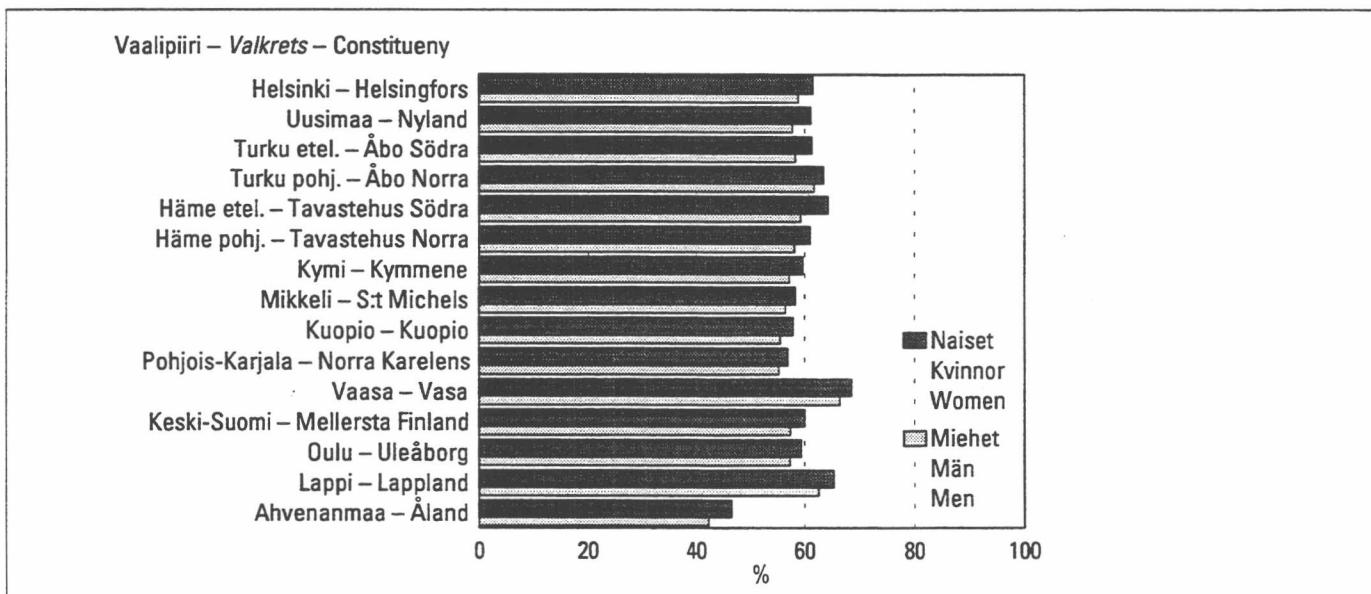
Kvinnornas valdeltagande

Under 1980-talet ökade valdeltagandet bland kvinnor i förhållande till valdeltagandet bland män. I kommunalvalet år 1984 röstade kvinnorna flitigare än männen. Efter det har valdeltagandet bland kvinnor varit större än bland män i alla kommunala och nationella val – EU-folkomröstningen år 1994 medräknad.

I valet till Europaparlamentet 1996 följde valdeltagandet bland kvinnor samma linje i förhållande till aktiviteten bland män, som i de senaste valen över huvud taget. Valdeltagandet bland samtliga röstberättigade var ovanligt lågt, 57,6 procent. Av kvinnorna deltog 58,4 procent och bland männen 56,7 procent. Skillnaden till kvinnornas fördel var 1,7 procentenheter, vilket inte nämnvärt avviker från skillnaden i de föregående valen. I riksdagsmannavalet år 1996 var skillnaden i valdeltagandet 2,2 procentenheter till kvinnornas fördel och år 1995 var den 2,5 procentenheter. I EU-folkomröstningen år 1994 var skillnaden till kvinnornas fördel en procentenhet.

Valdeltagandet bland kvinnor var högst i Vasa läns valkrets. Av de röstberättigade kvinnorna utnyttjade 62,6 procent sin rösträtt. Jämfört med männens valdeltagande var skillnaden störst i Åbo läns norra valkrets, där aktiviteten bland kvinnor var 4,4 procentenheter högre än bland män. Skillnaden var minst i Lapplands läns valkrets, där valdeltagandet bland kvinnor var bara 1,0 procentenheter högre än bland männen.

Naisten ja miesten äänestysaktiivisuus vaalipiireittäin europarlamenttivaaleissa 1996
Valdeltagandet bland kvinnor och män efter valkrets i valet till Europaparlamentet 1996
Turnout of women and men in the European Parliament elections in 1996



Naisten ja miesten äänestysaktiivisuus vaalipiireittäin europarlamenttivaaleissa 1996 (%) (mukaan lukien kaikki äänioikeutetut) – Valdeltagandet bland kvinnor och män i valet till Europaparlamentet 1996 efter valkrets (%) (samtlige röstberättigade medräknade)
Turnout of women and men in the European Parliament elections in 1996 (%) (including all entitled to vote)

Vaalipiiri Valkrets Constituency	Naiset Kvinnor Women	Miehet Män Men	Yhteensä Totalt Total
Koko maa – Hela landet	58,4	56,7	57,6
Helsinki – Helsingfors	56,0	54,3	55,2
Uusimaa – Nyland	59,2	56,9	58,1
Turun etel. – Åbo södra	60,9	59,8	60,4
Turun pohj. – Åbo norra	62,0	57,6	59,9
Hämeen etel. – Tavastehus södra	59,0	56,8	58,0
Hämeen pohj. – Tavastehus norra	59,3	57,4	58,4
Kymi – Kymmene	57,3	55,5	56,5
Mikkeli – S:t Michel	56,9	55,7	56,3
Kuopio – Kuopio	56,1	54,3	55,2
Pohj.-Karjala – Norra Karelen	55,5	54,2	54,8
Vaasa – Vasa	62,6	61,3	62,0
Keski-Suomi – Mellersta Finland	57,5	55,6	56,6
Oulu – Uleåborg	56,3	54,9	55,6
Lappi – Lapplands	58,8	57,8	58,3
Ahvenanmaa – Ålands	36,0	34,2	35,2

Naisten osuus ehdokkaista

Europarlamenttivaaleissa ehdokkaita oli muihin vaaleihin verrattuna vähän ja vaalit olivat lisäksi pitkälti henkilövaalit. Tämä vaikeuttaa suoraa vertaamista aikaisempiin vaaleihin. Lisäksi on otettava huomioon, että europarlamenttivaalit järjestettiin nyt ensimmäistä kertaa, joten suoranaista ja luotettavaa vertailukohtaa niille ei ole.

Europarlamenttivaaleissa oli ehdokkaana kaikkiaan 207 ehdokasta, joista miehiä oli 128 ja naisia 79. Ehdokkaita oli asettanut 14 puoluetta ja yksi ryhmittymä (Vaihtoehto EU:lle). Kullakin puolueella oli oikeus asettaa kaikkiaan 16 ehdokasta. Täydet kuusi ehdokasta asetti kymmenen puoluetta.

Eduskuntavaaleissa naisten osuus ehdokkaista suureni aina vuoteen 1991, jolloin se suurimmillaan oli 41,2 prosenttia. Eduskuntavaaleissa 1995 naisten osuus laski ensimmäisen kerran sitten vuoden 1962, ollen 39,1 prosenttia. Europarlamenttivaaleissa naisten osuus ehdokkaista oli 38,2 prosenttia, eli laskua viime eduskuntavaaleista oli 0,9 prosenttiyksikköä.

Puolueista eniten naisehdokkaita asetti Vasemmistoliitto, jolla oli kuudentoista ehdokkaan joukossa yhdeksän naista (56,3 %). SDP:n ja LKP:n ehdokkaiden joukossa oli kahdeksan naista (50,0 %). Seitsemän naisehdokkaan puolueita olivat Keskusta, Kokoomus ja Vihreät (43,8 %). Vihreitä lukuunottamatta kaikissa näissä puolueissa naisten prosentuaalinen ehdokasosuus kasvoi vuoden 1995 eduskuntavaaleista. Pienimmiksi naisehdokkaiden osuudet jäivät LLP:ssa (12,5 %), EKA:lla (16,6 %) ja PS:lla (25,0 %).

Andelen kvinnor bland kandidaterna

Jämfört med andra val var kandidaterna i valet till Europaparlamentet få och dessutom var det i stor utsträckning fråga om personval. Detta gör det svårt att göra direkta jämförelser med tidigare val. Beaktas bör ytterligare att valet till Europaparlamentet nu arrangerades för första gången och att man därför inte kan göra någon direkt och tillförlitlig jämförelse.

Det fanns sammanlagt 207 kandidater i valet till Europaparlamentet. Av dessa var 128 män och 79 kvinnor. 14 partier och en grupp (Alternativ till EU) ställde upp kandidater. Varje parti hade rätt att ställa upp 16 kandidater. Tio partier utnyttjade rätten till fullo och ställde upp 16 kandidater.

I riksdagsmannavalet ökade andelen kvinnor bland kandidaterna ända till år 1991, då den som störst var 41,2 procent. I riksdagsmannavalet år 1995 minskade andelen kvinnor för första gången sedan år 1962, och var 39,1 procent. I valet till Europaparlamentet var andelen kvinnor bland kandidaterna 38,2 procent. Jämfört med det senaste riksdagsmannavalet innebar detta en minskning på 0,9 procentenheter.

Av partierna uppställde Vänsterförbundet flest kvinnliga kandidater. Partiet hade nio kvinnor bland 16 kandidater (56,3 procent). SDP och Liberala folkpartiet vardera åtta kvinnor bland 16 kandidater (50,0 procent). Centerpartiet, Samlingspartiet och Gröna Förbundet hade alla sju kvinnliga kandidater (43,8 procent). Med undantag för Gröna Förbundet ökade den procentuella andelen kvinnliga kandidater i dessa partier från 1995 års riksdagsmannaval. Andelen kvinnliga kandidater var minst i Naturlagspartiet (12,5 procent), Pensionärer för folket (16,6 procent) och Sannfinländarna (25,0 procent).

Naispuoliset europarlamenttiehdokkaat olivat nuorempia kuin miespuoliset ehdokkaat. Alle 35-vuotiaita naisehdokkaita oli 22 (28 %), kun vastaavassa ryhmässä miehiä oli 19 (15 %). Yli 55-vuotiaita naisehdokkaita oli 18 (23 %), kun vastaavaan miesryhmään kuului 45 (35 %).

De kvinnliga kandidaterna i valet till Europaparlamentet var yngre än de manliga. Det fanns 22 kvinnliga kandidater som inte fyllt 35 år (28 procent), medan männen i samma åldersgrupp var 19 till antalet (15 procent). Det fanns 18 kvinnliga kandidater som fyllt 55 år (23 procent), medan antalet män i samma åldersgrupp var 45 (35 procent).

**Europarlamenttivaaliehdokkaiden ikä- ja sukupuolijakauma:
Ålders- och könsfördelningen bland kandidaterna till Europaparlamentet:
The age and sex distribution of European Parliament candidates**

Ikä Ålder Age	Yhteensä Totalt Total	Naiset Kvinnor Women	Miehet Män Men
-24	5	5	0
25-34	36	17	19
35-44	36	13	23
45-54	67	26	41
55-64	45	13	32
65-74	16	4	12
75-	2	1	1

Naisten osuus äänistä

Naisten saamaan ääniosuuteen on yleensä vaikuttanut heidän ehdokasosuutensa määrä. Eduskuntavaaleissa naisten saama ääniosuus kasvoi vuoden 1991 vaaleihin saakka kuten heidän suhteellinen ehdokasmääränsäkin. Vuonna 1995 naisten ehdokasosuuksa putosi 41,2 prosentista 39,1 prosenttiin ja samalla ääniosuus putosi 39,2 prosentista 36,6 prosenttiin.

Europarlamenttivaaleissa naisten ääniosuus nousi ennätykselliseen 43,6 prosenttiin. Ääniosuus ylittää 5,4 prosenttiyksiköllä ehdokasosuuden. Tämä on huomattava poikkeama viimeisiin eduskuntavaaleihin verrattuna. Kolmissa edellisissä eduskuntavaaleissa naisia on ollut prosentuaalisesti enemmän ehdolla kuin he ovat saaneet ääniä. Europarlamenttivaalien tulos naisten osalta ei kuitenkaan välttämättä tarkoita sitä, että näissä vaaleissa olisi sukupuoli ollut ratkaiseva tekijä äänestyspäätöksen kannalta. Koska vaalipiirinä europarlamenttivaaleissa oli koko maa, olivat vaalit voimakkaasti henkilövaalit. Tämä näkyi jo ehdokasasettelussa, sillä ehdolla oli julkisuuden henkilöitä, joilla ei ole varsinaista poliittista taustaa takanaan.

Naisten ääniosuus vaihteli puolueittain suuresti. Parhaiten naiset menestyivät Kokoomuksessa, jonka äänistä he saivat 66,8 prosenttia. Tästä huolimatta kukaan entisistä kolmesta Kokoomuksen naispuolisesta EU-parlamentaarikosta ei pystynyt lunastamaan jatkopaikkaa. Myös Vihreällä Liitolla naisten osuus äänisaaliista oli korkea, 65,2 prosenttia. Vihreällä Liitolla naisten osuus äänisaaliista on perinteisesti ollut korkea myös eduskuntavaaleissa. Vuoden 1995 eduskuntavaaleissa se oli 58,6 prosenttia. Heikoimmin naiset menestyivät Perussuomalaisissa, joi-

Kvinnornas andel av rösterna

Den andel röster kvinnorna fått har i allmänhet påverkats av andelen kvinnor bland kandidaterna. I riksdagsmannavalet ökade kvinnornas andel av rösterna ända till 1991 års val, liksom den relativa andelen kvinnor bland kandidaterna. År 1995 minskade andelen kvinnor bland kandidaterna från 41,2 procent till 39,1 procent och samtidigt minskade andelen röster från 39,2 procent till 36,6 procent.

I valet till Europaparlamentet steg kvinnornas andel av rösterna till rekordartade 43,6 procent. Andelen röster är 5,4 procentenheter högre än andelen kvinnliga kandidater. Detta avviker i betydande grad från det senaste riksdagsmannavalet. I de tre senaste riksdagsmannavalet har den procentuella andelen kvinnliga kandidater varit större än andelen röster som gått till kvinnor. Resultatet för kvinnornas del i valet till Europaparlamentet innebär emellertid inte nödvändigtvis att könet skulle ha varit en avgörande faktor. Eftersom valkretsen i valet till Europaparlamentet var hela landet var det frågan om ett utpräglat personval. Detta syntes redan i uppställningen av kandidater, eftersom ett flertal offentliga personer som saknade egentlig politisk bakgrund var uppställda.

Andelen röster som gick till de kvinnliga kandidaterna varierade stort från ett parti till ett annat. Kvinnorna klarade sig bäst i Samlingspartiet, där de fick 66,8 procent av rösterna. Trots detta kunde ingen av de tre före detta kvinnliga EU-parlamentariker i Samlingspartiet återta sitt mandat i parlamentet. Också bland Gröna Förbundet fick kvinnorna en stor andel av rösterna 65,2 procent. Kvinnorna bland Gröna Förbundet har av tradition fått många röster också i riksdagsmannavalet. År 1995 var andelen 58,6 procent.

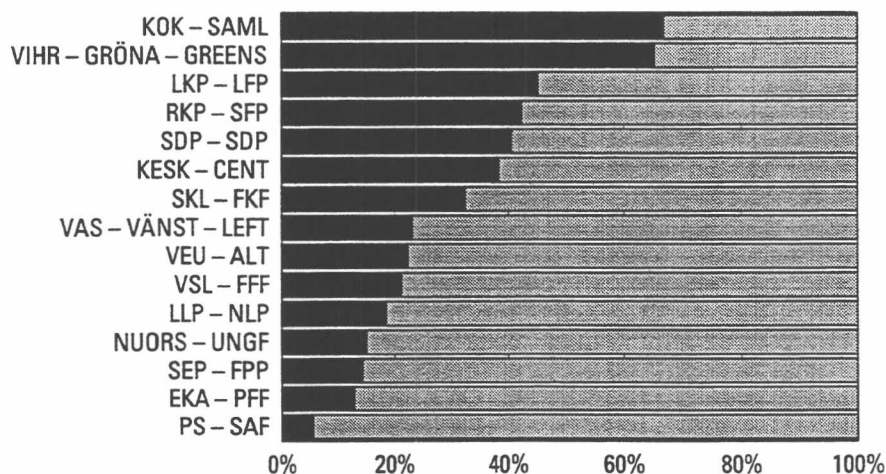
den saamista äänistä vain 5,6 prosenttia tuli heidän ainoalle naisehdokkaalleen.

Vaalipiireittäin tarkasteltuna naiset menestyivät parhaiten Kuopion läänin (62,5 % äänistä) ja Pohjois-Karjalan läänin vaalipiirissä (60,8 % äänistä). Tähän olivat vaikuttamassa vahvat paikalliset ehdokkaat Mirja Ryyänen ja Riitta Myller. Heikointa naisten menestys oli Ahvenanmaan (13,5 %), Lapin läänin (23,8 %) ja Vaasan läänin (27,3 %) vaalipiirien alueilla. Mainitut prosenttiluvut poikkeavat Kuopion ja Pohjois-Karjalan läänien osalta suuresti viimeisten eduskuntavaalien vastaavista luvuista. Kuopion läänin vaalipiirissä naisten osuus äänistä oli vuoden 1991 eduskuntavaaleissa 37,2 prosenttia ja 31,7 prosenttia vuonna 1995. Pohjois-Karjalan läänin vaalipiirissä vastaavat luvut olivat 45,0 prosenttia vuonna 1991 ja 37,1 prosenttia vuonna 1995. Ahvenanmaalla vaalien erikoispiirteenä oli, että vaaleista ei sää-

Sämst klarade sig kvinnorna i Sannfinländarna, där den enda kvinnliga kandidaten fick bara 5,6 procent av rösterna.

Granskat efter valkrets klarade sig kvinnorna bäst i Kuopio läns och Norra Karelen läns valkrets (62,5 respektive 60,8 procent av rösterna). Resultatet påverkades av de starka lokala kandidaterna Mirja Ryyänen och Riitta Myller. Sämst klarade sig kvinnorna i Ålands (13,5 procent), Lapplands läns (23,8 procent) och Vasa läns valkrets (27,3 procent). För Kuopio och Norra Karelen läns del avviker resultatet avsevärt från motsvarande siffror för det senaste riksdagsmannavalet. I Kuopio läns valkrets var kvinnornas andel av rösterna 37,2 procent i riksdagsmannavalet år 1991 och 31,7 procent år 1995. I Norra Karelen läns valkrets var motsvarande siffror 45,0 procent år 1991 och 37,1 procent år 1995. I Lapplands län har kvinnornas framgång i riksdagsmannaval varit ungefär tio procent större än i valet

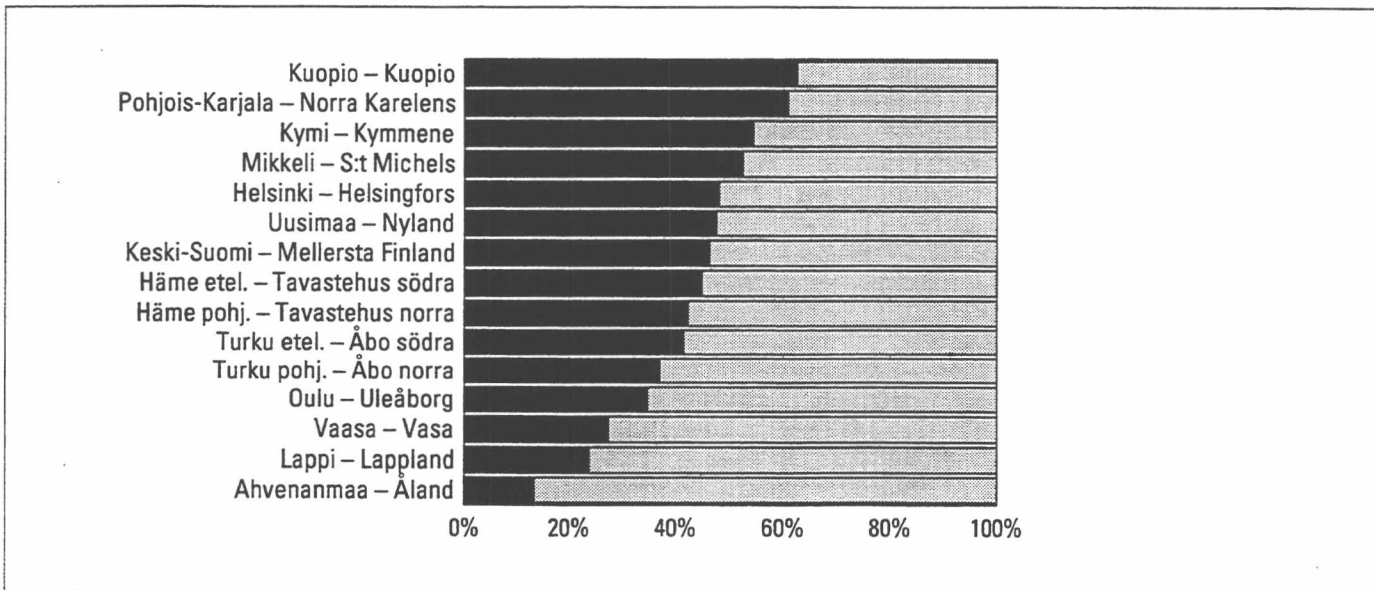
Naisten suhteellinen osuus puolueen koko äänimäärästä europarlamenttivaaleissa 1996
Kvinnornas väljarstöd i procent av partiets totala röstetal i valet till Europaparlamentet 1996
The percentage of the total vote won by women in the European Parliament elections in 1996



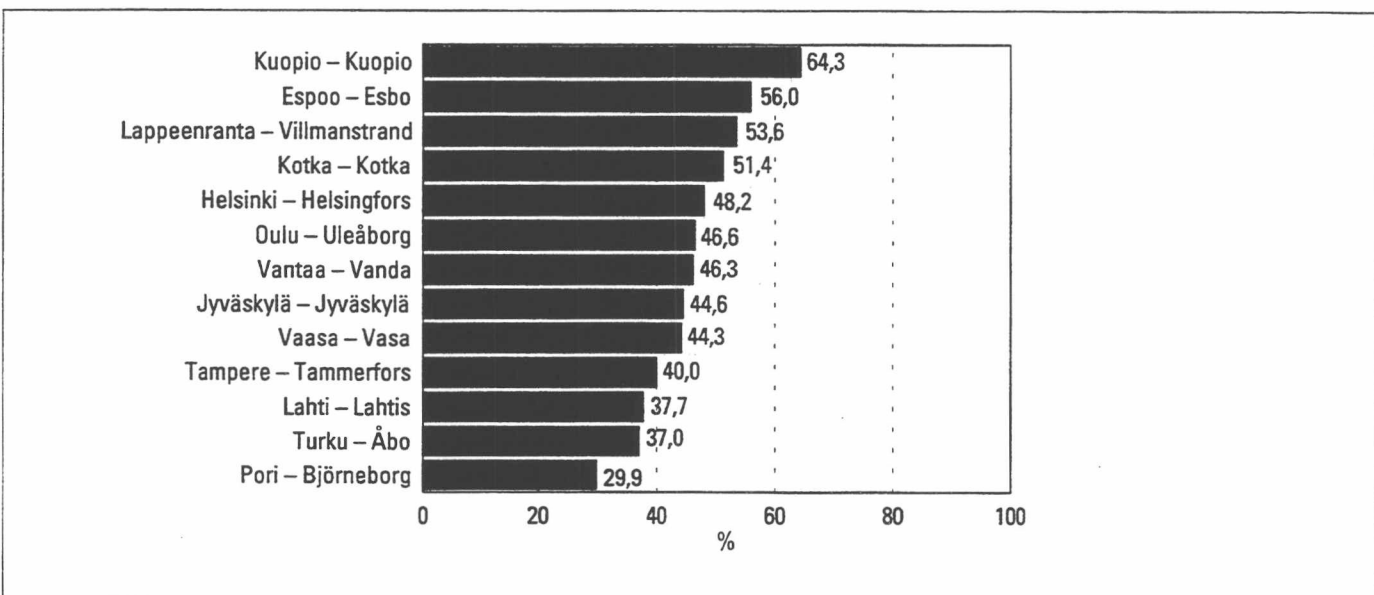
Naisten saama äänimäärä prosentteina puolueen koko äänimäärästä:
Kvinnornas väljarstöd i valet i procent av partiets totala röstetal:
The votes won by women as percentages of the total votes won by each party

Puolue Parti Party	%-osuus %-andel % of votes	Puolue Parti Party	%-osuus %-andel % of votes
Yhteensä - Totalt - Total	43,6	SKL - FKF	32,6
SDP - SDP	40,6	VSL - FFF	21,2
KESK - CENT	38,4	LKP - LFP	45,2
KOK - SAML	66,8	PS - SAF	5,6
VAS - VÄNST - LEFT	23,1	SEP - FPP	14,4
VIHR - GRÖNA - GREENS	65,2	LLP - NLP	18,5
RKP - SFP	42,3	EKA - PFF	13,0
NUORS - UNGF	15,1	VEU - ALT	22,3

Naisten osuus annetuista äänistä vaalipiireittäin europarlamenttivaaleissa 1996
Kvinnornas andel av rösterna valkretsvis i valet till Europaparlamentet 1996
The percentage of votes won by women by constituency in the European Parliament elections in 1996



Naisten osuus äänistä suurimmissa kaupungeissa europarlamenttivaaleissa 1996
Kvinnornas andel av rösterna i den största städerna i valet till Europaparlamentet 1996
The percentage of votes won by women in the biggest cities in the European Parliament elections in 1996



detty erikseen Ahvenanmaan osalta. Lapin läänissä naisten menestys on eduskuntavaaleissa ollut noin kymmenen prosenttia korkeampi kuin nyt pidetyissä europarlamenttivaaleissa. Vaasan läänin osalta naisten menestys eduskunta- ja europarlamenttivaaleissa ei poikkea juuri lainkaan toisistaan.

Naisten poikkeuksellisesta menestyksestä joissakin vaalipiireissä ei voi vetää johtopäätöstä, että europarlamenttivaaleissa olisi erityisesti haluttu äänestää naisia. Sen lisäksi, että europarlamenttivaalit olivat selvästi henkilövaalit, ne olivat myös alueelliset vaalit. Äänestäjät kokivat suuressa määrin tärkeäksi äänestää oman alueensa ehdokasta. Tämän vuoksi joitakin ehdokkaita äänestettiin selvästi yli puolue- ja sukupuolierorajojen.

till Europaparlamentet. För Vasa läns del avviker kvinnornas framgång i valet till Europaparlamentet inte nämnvärt från resultatet i det senaste riksdagsmannavalet.

Kvinnornas ovanliga framgång i vissa valkretsar förutsätter inte slutledningen att väljarna speciellt ville rösta på kvinnor i valet till Europaparlamentet. Utöver att valet till Europaparlamentet helt klart var ett personval, var det också ett regionalt val. Väljarna upplevde det i många fall som viktigt att rösta på en kandidat i den egna regionen. Av denna orsak fick vissa kandidater tydligen röster över parti- och konskillnadgränserna.

Suuremmista kaupungeista naiset yltivät yli viidkymmenen prosentin ääniosuuteen Kuopiossa, Espoossa, Lappeenrannassa ja Kotkassa. Kuopiossa naiset saivat 64,3 prosenttia annetuista äänistä. Porissa naisten ääniosuus jäi alle kolmekymmenen prosentin. Tässäkin tapauksessa naisten menestystä selittävät yksittäiset ehdokkaat, kuten Mirja Ryytänen yksin Kuopiossa keräämät yli 11 000 ääntä.

Naisten osuus valituista europarlamentaarikoista

Kuudestatoista valituksi tulleesta europarlamenttiedustajasta puolet eli kahdeksan paikkaa meni naisille. Eduskunnan vuonna 1995 valitsemista Euroopan parlamentin jäsenistä naisia oli kymmenen. Naiset menettivät vuoden 1996 vaaleissa siis kaksi paikkaa, mutta on otettava huomioon, että edellisiä edustajia ei valittu vaaleilla.

Suurista puolueista KESK, SDP ja KOK saivat kukin neljä edustajaa Euroopan parlamenttiin. Suurista puolueista naiset menestyivät huonoimmin SDP:ssa, jonka neljän valitun edustajan joukossa on vain yksi nainen, Riitta Myller. Hän sai kotiseutunsa vaalipiirissä Pohjois-Karjalassa kaikista annetuista äänistä 36,4 prosenttia. Sekä KESK että KOK saivat kaksi naisedustajaa Euroopan parlamenttiin. Keskustan naisedustajat ovat Sirkka-Liisa Anttila ja Mirja Ryytänen. Edellinen menestyi parhaiten Hämeen eteläisessä ja Turun eteläisessä vaalipiirissä, jälkimmäinen Kuopion vaalipiirissä, jossa hän sai kaikista annetuista äänistä 36,9 prosenttia. Kokoomuksen valitut naisedustajat ovat Kirsi Piha ja Marjo Matikainen-Kallström. He menestyivät parhaiten eteläisissä vaalipiireissä, etenkin Helsingin kaupungin ja Uudenmaan läänin vaalipiireissä. He menestyivät kuitenkin suhteellisen tasaisesti koko maassa, eikä heitä voi pitää paikallisina ehdokkaina, kuten esim. Keskustan Ryytänen ja SDP:n Myller olivat. Huomionarvoista on kummankin Kokoomuksen naisedustajan suhteellisen nuori ikä.

Muut puolueet saivat Euroopan parlamenttiin kolme naisedustajaa. Esko Seppäsen imussa Vasemmistoliiton toiseksi edustajaksi valittiin Outi Ojala. Hänen henkilökohtainen äänimääränsä oli valituksi tulleista pienin. Eniten Ojala keräsi ääniä Helsingin kaupungin ja Uudenmaan läänin vaalipiireistä. Vihreiden ainoaksi edustajaksi valittiin Heidi Hautala, joka uusi paikkansa. Parhaiten Hautala menestyi Helsingin vaalipiirissä (9,5 % äänistä) ja Uudenmaan vaalipiirissä (5,8 % äänistä). Hautala sai Vihreiden koko äänimäärästä 49,0 prosenttia. Hautalan menestys on jatkoa perinteelle, että vihreiden naisedokkaat ovat menestyneet hyvin vaaleissa. Myös RKP:n ainoaksi edustajaksi valittiin nainen, erityisesti ruotsinkielisillä alueilla menestynyt

I de större städerna nådde kvinnorna ett väljärsöd på över femtio procent, i Kuopio, Esbo, Villmanstrand och Kotka. I Kuopio fick kvinnorna 64,3 procent av rösterna men i Björneborg var kvinnornas andel av rösterna under trettio procent. Också i detta fall förklaras kvinnornas framgång av enstaka kandidater i stil med Mirja Ryytänen, som bara i Kuopio fick över 11 000 röster.

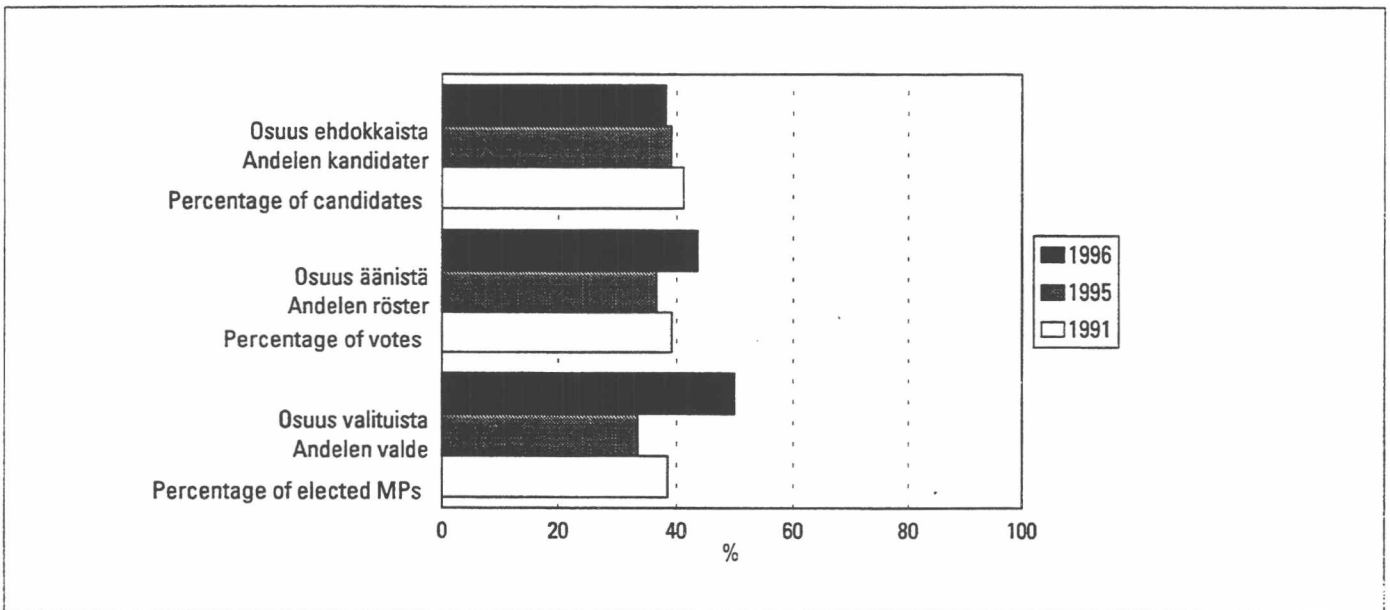
Andelen kvinnor av dem som valts till Europaparlamentet

Av de sexton invalda i Europaparlamentet var hälften, dvs åtta, kvinnor. Av de ledamöter som riksdagen valde år 1995 var tio, 62,5 procent, kvinnor. Kvinnorna förlorade alltså två mandat i valet år 1996, men beaktas bör, att de föregående representanterna inte utsågs genom val.

Av de stora partierna fick Centerpartiet, SDP och Samlingspartiet alla fyra representanter till Europaparlamentet. Bland de stora partierna klarade sig kvinnorna sämst i SDP, där bara en av de fyra representanterna är en kvinna, nämligen Riitta Myller. Hon fick 36,4 procent av rösterna i valkretsen i sinhemtrakte i Norra Karelen. Både Centerpartiet och Samlingspartiet fick in två kvinnliga representanter i Europaparlamentet. Centerpartiets kvinnliga representanter är Sirkka-Liisa Anttila och Mirja Ryytänen. Den förstnämnda klarade sig bäst i Tavastehus södra och Åbo södra valkrets, den sistnämnda i Kuopio valkrets, där hon fick 36,9 procent av rösterna. Samlingspartiets kvinnliga representanter är Kirsi Piha och Marjo Matikainen-Kallström. De klarade sig bäst i de södra valkretsarna, framför allt i Helsingfors stads och Nylands läns valkrets. Deras framgång var emellertid relativt jämn över hela landet och de kan därför inte betraktas som lokala kandidater på samma sätt som t.ex. Centerpartiets Ryytänen och SDP:s Myller. Samlingspartiets både kvinnliga kandidaters relativt unga ålder är också beaktansvärd.

De övriga partierna fick in tre kvinnliga kandidater i Europaparlamentet. Outi Ojala valdes in som Vänsterförbundets andra representant i kölvattnet efter Esko Seppänen. Hon hade det lägsta röstetalet av dem som blev invalda. Ojala fick mest röster i Helsingfors stads och Nylands läns valkrets. Heidi Hautala återvaldes som enda representant för Gröna Förbundet. Hon klarade sig bäst i Helsingfors stads valkrets (9,5 procent av rösterna) och i Nylands valkrets (5,8 procent av rösterna). Hautala fick 49,0 procent av Gröna Förbundets röster. Hennes framgång innebär en fortsättning på traditionen att Gröna Förbundets kvinnliga kandidater klarar sig väl i val. Också den enda representanten för SFP som blev invald är en kvinna, Astrid Thors, och hon hade stor framgång framför allt inom de svensk-

Naisten osuus ehdokkaista, äänistä ja valituista europarlamenttivaaleissa 1996 ja eduskuntavaaleissa 1995 sekä 1991
Andelen kvinnor av kandidaterna, kvinnornas andel av rösterna och andelen invalda kvinnor i valet till Europaparlamentet 1996 och i riksdagsmannavalet 1995 samt 1991
Women as a percentage of the candidates, votes and elected MPs in the European Parliament elections in 1996



Astrid Thors. Suhteellisesti parhaiten hän menestyi Ahvenanmaalla (9,2 % äänistä) ja Vaasan läänin vaalipiirissä (5,8 % äänistä). Lukumääräisesti eniten ääniä Thors sai Uudenmaan läänin vaalipiiristä. Thorsin osuus koko RKP:n äänisaaliista oli 30,7 prosenttia.

språkiga områdena. Relativt sett klarade hon sig bäst på Åland (9,2 procent av rösterna) och i Vasa läns valkrets (5,8 procent av rösterna). Absolut sett fick Thors mest röster i Nylands läns valkrets. Hennes andel av samtliga röster som gick till SFP var 30,7 procent.

Naisten menestyminen yleisesti Euroopan parlamentin vaaleissa

Naiset ovat menestyneet parhaiten uusissa Euroopan unionin jäsenmaissa pidetyissä europarlamenttivaaleissa. Naisten osuus kolmen uuden jäsenmaan – Suomen, Ruotsin ja Itävallan – europarlamenttiedustajista on suurempi kuin millään vanhalla jäsenmaalla (tilanne 8.11.1996). Naisten osuus Suomen europarlamenttiedustajaryhmästä on koko unionin suurin, 50 prosenttia. Ruotsin ryhmässä naisia on 41 prosenttia ja Itävallan ryhmässä 38 prosenttia. Naiset ovat hyvin edustettuina pohjoismaisissa ryhmissä, sillä myös Tanskan ryhmästä on naisia 38 prosenttia.

Vuoden 1994 kesäkuussa pidetyissä europarlamenttivaaleissa naisten menestys oli suomalaisen tasoon verrattuna heikko. Naiset saivat 145 paikkaa kaikkiaan 567:stä paikasta. Valituiksi tulleista oli naisia reilu neljäsosa (Suomen eduskuntavaaleissa 1995 naisia valittiin 33,5 %). Naisten menestys vaihteli maittain suuresti. Keskimääräistä paremmin naiset menestyivät Luxemburgissa (50 %), Tanskassa (44 %),

Kvinnornas allmänna framgång i valet till Europaparlamentet

Kvinnorna har haft mest framgång i valet till Europaparlamentet i de nya medlemsländerna i Europeiska unionen. Kvinnornas andel av ledamöterna från de tre nya medlemsländerna – Finland, Sverige och Österrike – är större än andelen kvinnliga ledamöter från något av de äldre medlemsländerna (situationen 8.11.1996). Finland har den största andelen kvinnliga ledamöter i Europaparlamentet, 50 procent. I Sveriges ledamotgrupp är 41 procent kvinnor och i Österrikes grupp 38 procent. Kvinnorna är väl representerade i de nordiska grupperna, eftersom också Danmarks ledamotgrupp till 38 procent består av kvinnor.

I de val till Europaparlamentet som hölls i juni 1994 var kvinnornas framgång svag jämfört med den finländska nivån. Kvinnorna fick 145 av totalt 567 mandat. Av de invalda var 25,6 procent kvinnor (i 1995 års riksdagsmannaval i Finland valdes 33,5 procent kvinnor). Kvinnornas framgång varierade stort

Saksassa (34 %), Espanjassa (33 %), Hollannissa (32 %), Belgiassa (32 %) ja Ranskassa (31 %). Keskimääräistä huonommin naiset menestyivät Irlannissa (20 %), Iso-Britanniassa (17 %), Kreikassa (16 %), Portugalissa (12 %) ja Italiassa (12 %).

Prosenttilukujen vertaaminen eri maitten välillä ei välttämättä anna oikeaa kuvaa naisten menestyksestä, koska paikkaluvut vaihtelevat suuresti maittain. Esim. vuoden 1994 vaaleissa naiset saivat Luxemburgille kuuluvista kuudesta paikasta kolme, jolloin heidän osuutensa kokonaispaikkaluvusta oli 50 prosenttia. Marraskuuhun 1996 mennessä heiltä oli vaihtunut yksi naisedustaja mieheen, jolloin naisten prosentuaalinen osuus oli 34 prosenttia. Koska vaihtuvuus Euroopan parlamentissa on suurta (vakavat sairastumiset, kuolemantapaukset jne.) oli niistä kahdeksasta maasta, jossa pidettiin vaalit 1994 kahdeksassa tapahtunut muutoksia naisosuuden suhteen vuoden 1996 marraskuuhun mennessä. Neljän maan osalta naisten paikkaluku oli vähentynyt yhdellä ja neljän maan osalta kasvanut yhdellä.

Naisten osuus europarlamentaarikoista on selvästi pienempi niissä maissa, joissa naiset muutenkin ottavat vähemmän osaa yhteiskunnalliseen päätöksentekoon. Esim. Italian vuoden 1994 vaalitulosta – valituista 87:stä edustajasta 10 oli naisia – tuntuu kovin epätasa-arvoiselta pohjoismaalaisesta näkökulmasta katsottuna.

från ett land till ett annat. Kvinnorna klarade sig bättre än genomsnittet i Luxemburg (50 procent), Danmark (44 procent), Tyskland (34 procent), Spanien (33 procent), Holland (32 procent), Belgien (32 procent) och Frankrike (31 procent). Sämre än genomsnittet klarade sig kvinnorna i Irland (20 procent), Storbritannien (17 procent), Grekland 16 procent), Portugal (12 procent) och Italien (12 procent).

En jämförelse av procenttal ger inte nödvändigtvis en korrekt bild av kvinnornas framgång, eftersom mandatsiffrorna varierar betydligt från land till land. I 1994 års val fick kvinnorna t.ex. tre av de sex mandat som tillfaller Luxemburg, och då var deras andel av de totala mandaten 50 procent. Före november 1996 hade en kvinnlig ledamot bytts ut mot en manlig, vilket innebar att kvinnornas andel av mandaten var 34 procent. Eftersom sammansättningen i Europaparlamentet ofta ändras (svåra sjukdomsfall, dödsfall osv.) hade det före november 1996 skett förändringar i andelen kvinnliga ledamöter i åtta av de tolv länder, där det förrättades val år 1994. För fyra länders del hade antalet kvinnliga mandat minskat med ett och för fyra länders del hade det ökat med ett.

Kvinnornas andel av ledamöterna i Europaparlamentet är betydligt mindre i de länder, där kvinnor också annars är mindre aktiva i det samhällliga beslutsfattandet. T.ex. valresultatet i Italien år 1994 – 10 kvinnor bland 87 invalda – upplevs ur nordisk synvinkel som väldigt ojämnt.

**Naisten osuus Euroopan parlamentissa maittain 8.11.1996:
Andelen kvinnor i Europaparlamentet landvis 8.11.1996
The percentage of women in the European Parliament by country on 8.11.1996**

	Edustajia Ledamöter Representatives	Naisia Kvinnor Women	Naisten %-osuus Den procentuella andelen kvinnor Women, %
Belgia – Belgien	25	8	32,0
Tanska – Danmark	16	6	37,5
Saksa – Tyskland	99	35	35,4
Kreikka – Grekland	25	4	16,0
Espanja – Spanien	64	21	32,8
Ranska – Frankrike	87	26	29,9
Irlanti – Irland	15	4	26,6
Italia – Italien	87	11	12,6
Luxemburg – Luxemburg	6	2	33,3
Hollanti – Holland	31	10	32,3
Itävalta – Österrike	21	8	38,1
Portugali – Portugal	25	2	8,0
Suomi – Finland	16	8	50,0
Ruotsi – Sverige	22	9	40,9
Iso-Britannia – Storbritannien	87	16	18,4

Summary

The first ever elections for Finnish members to the European Parliament were held on 20 October 1996 in accordance with the Act on the Elections of Finnish Representatives to the European Parliament (272/95) and the related amendments made at a later date. Advance voting was possible in Finland from 9 to 15 October and abroad from 9 to 12 October. In the elections a total of 16 members were elected to the European Parliament seated in Brussels and Strasbourg.

Persons entitled to vote in the European Parliament elections held in Finland were 1) Finnish citizens who turned 18 not later than the election day and 2) citizens of other EU States who turned 18 not later than the election day and who had their domicile in Finland on 30 August 1996, provided that they had not lost their right to vote in the European Parliament Elections in that Member State, the citizens of which they are.

A total of 14 parties and one group participated in the elections. Candidates were nominated either for the whole country or for each constituency. The country was divided into four constituencies of the same size category as follows: the Southern constituency, the Western constituency, the Eastern constituency and the Northern constituency. In practice, all candidates in the European Parliamentary elections of 1996 were nominated for the whole country. The candidates nominated by the parties and the participating political group were the same for each constituency.

The 16 seats to be allocated in the European Parliament were divided between the parties following the d'Hondt method according to comparative indices and within parties according to the total number of personal votes obtained by the candidates in the whole country. The primary selection criterion was the success of the party in relation to other parties. The seats were first allocated to parties and only thereafter the total number of votes obtained by each candidate within parties settled which of the candidates received a seat.

The voter turnout in the European Parliament elections amounted to 57.6 per cent. The turnout for Finnish citizens residing in Finland was 60.3 per cent and that of Finnish citizens resident abroad 2.8 per cent. The turnout for those residing in Finland was better than the European average, but low compared to national parliamentary elections. In the parliamentary elections of 1995 the turnout of those residing in Finland amounted to 71.9 per cent.


Of the 16 seats in the European Parliament, the Centre Party, the Social Democratic Party of Finland and the National Coalition Party each gained four seats. The Left Wing Alliance gained two seats and the Green League and the Swedish People's Party both gained one seat. Once the European Parliament assembled the selected candidates joined their equivalent reference groups as follows: the Group of the European Liberal, Democratic and Reformist Party (ELDR) received five representatives, the Group of the Party of European Socialists (PSE) four representatives, the Group of the European People's Party (PPE) four representatives, the Confederal Group of the European United Left - Nordic Green Left (GUE/NGL) two representatives and the Green Group in the European Parliament (V) one representative (See Table on page 16).

The Centre Party emerged as the winner of the elections. The party received 548 041 votes, i.e. 24.4 per cent of the given votes. The number of votes was 4.6 percentage points higher than in the parliamentary elections of 1995. The Social Democratic Party got 482 577 votes, 21.5 per cent of all the votes. In comparison to the 1995 parliamentary elections the support for the party was down by 6.8 percentage points. The National Coalition Party received 453 729 votes, i.e. 20.2 per cent of the votes cast, gaining in comparison to the last parliamentary elections by 2.3 percentage points. The Left Wing Alliance got 236 490 votes, i.e. 10.5 per cent of the votes, the Swedish People's Party got 129 425 votes, being 5.8 per cent, and the Green League 170 670 votes, amounting to 7.6 per cent of the votes cast. The rest of the parties and groups did not gain any representatives into the European Parliament.

Äänestysprosentti kunnittain Röstningsaktivitet kommunvis Voting turnout by municipality

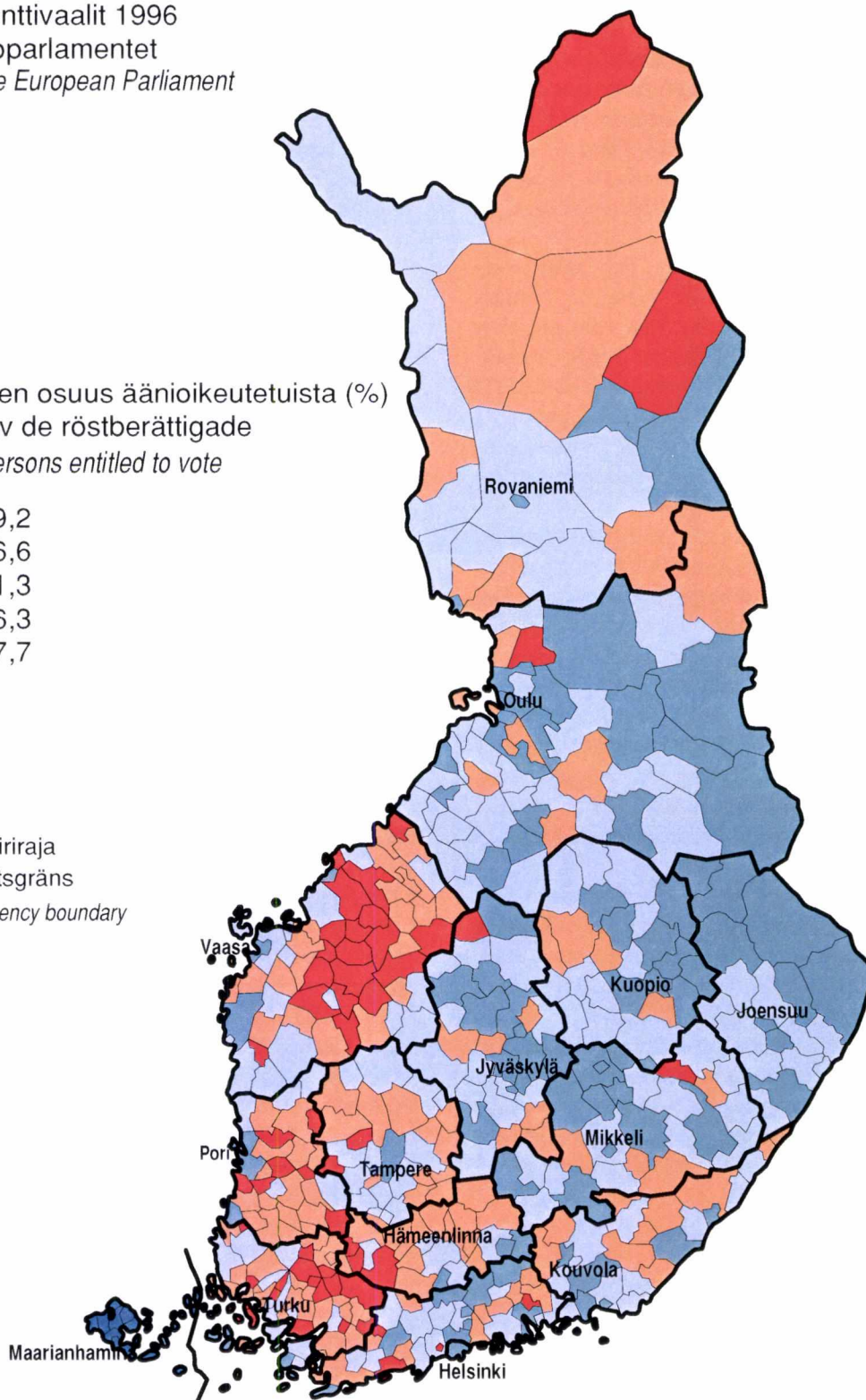
Europarlamenttivaalit 1996
Valet till Europarlamentet
Elections for the European Parliament

Äänestäneiden osuus äänioikeutetuista (%)
Väljare i % av de röstberättigade
Voters as % persons entitled to vote



Koko maa
Hela landet
Whole country
57,6 %

— Vaalipiiriraja
Valkretsgräns
Constituency boundary

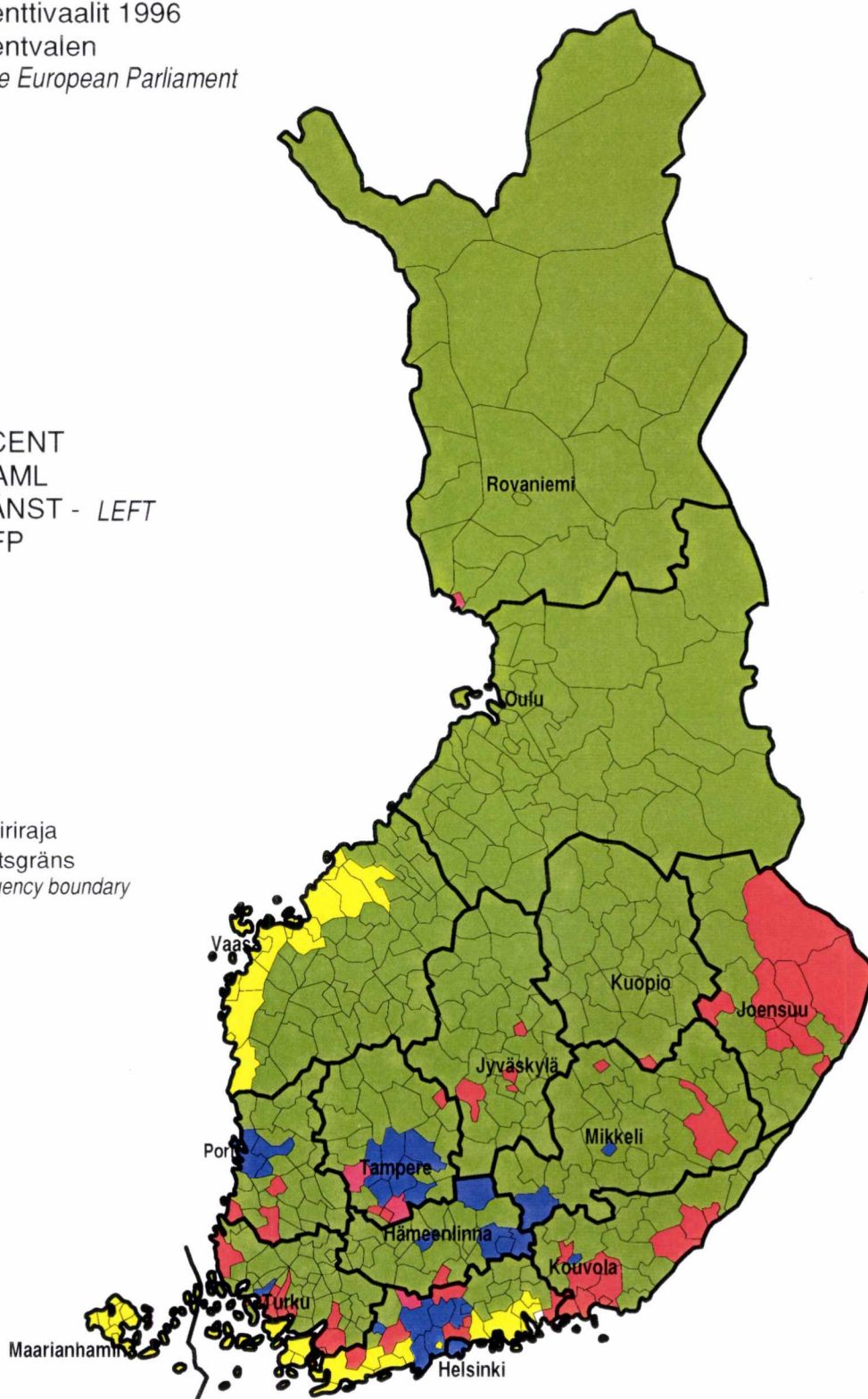


Eniten ääniä saanut puolue kunnittain
Det populäraste partiet kommunvis
The party with the most votes by municipality

Europarlamenttivaalit 1996
Europarlamentvalen
Elections for the European Parliament

- SDP
- KESK - CENT
- KOK - SAML
- VAS - VÄNST - LEFT
- RKP - SFP

— Vaalipiiriraja
Valkretsgräns
Constituency boundary



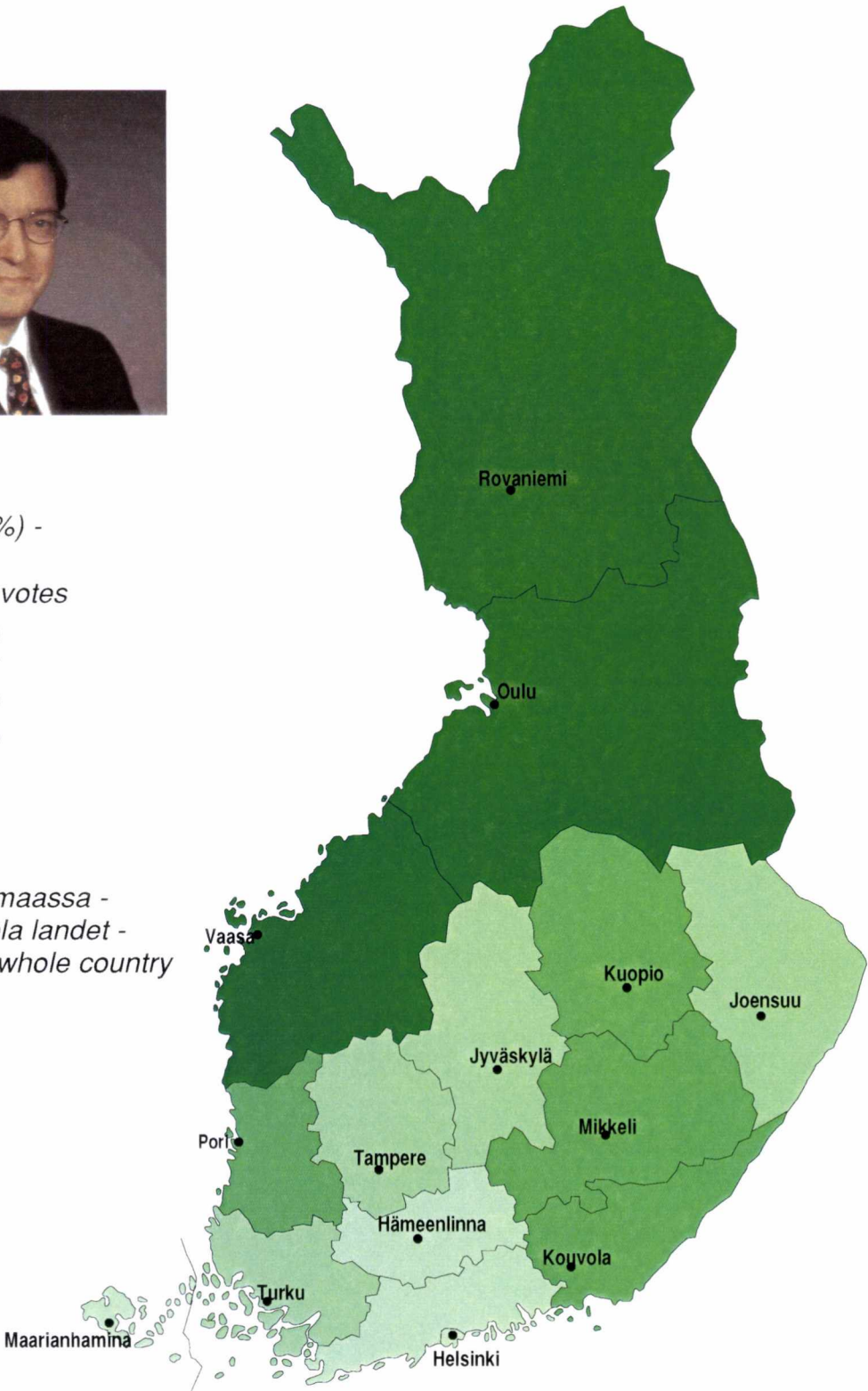
Paavo Väyrysen kannatus vaalipiireittäin
 Paavo Väyrynens väljarstöd valkretsvis
 Votes cast for Paavo Väyrynen by constituency



Kannatusosuus (%) -
 Väljarstöd (%) -
 Proportion (%) of votes

- 0,1 - 4,3
- 4,4 - 5,7
- 5,8 - 7,9
- 8,0 - 38,4

Äänimäärä koko maassa -
 Antalet röster i hela landet -
 Votes cast in the whole country
 157 668 (7,0 %)



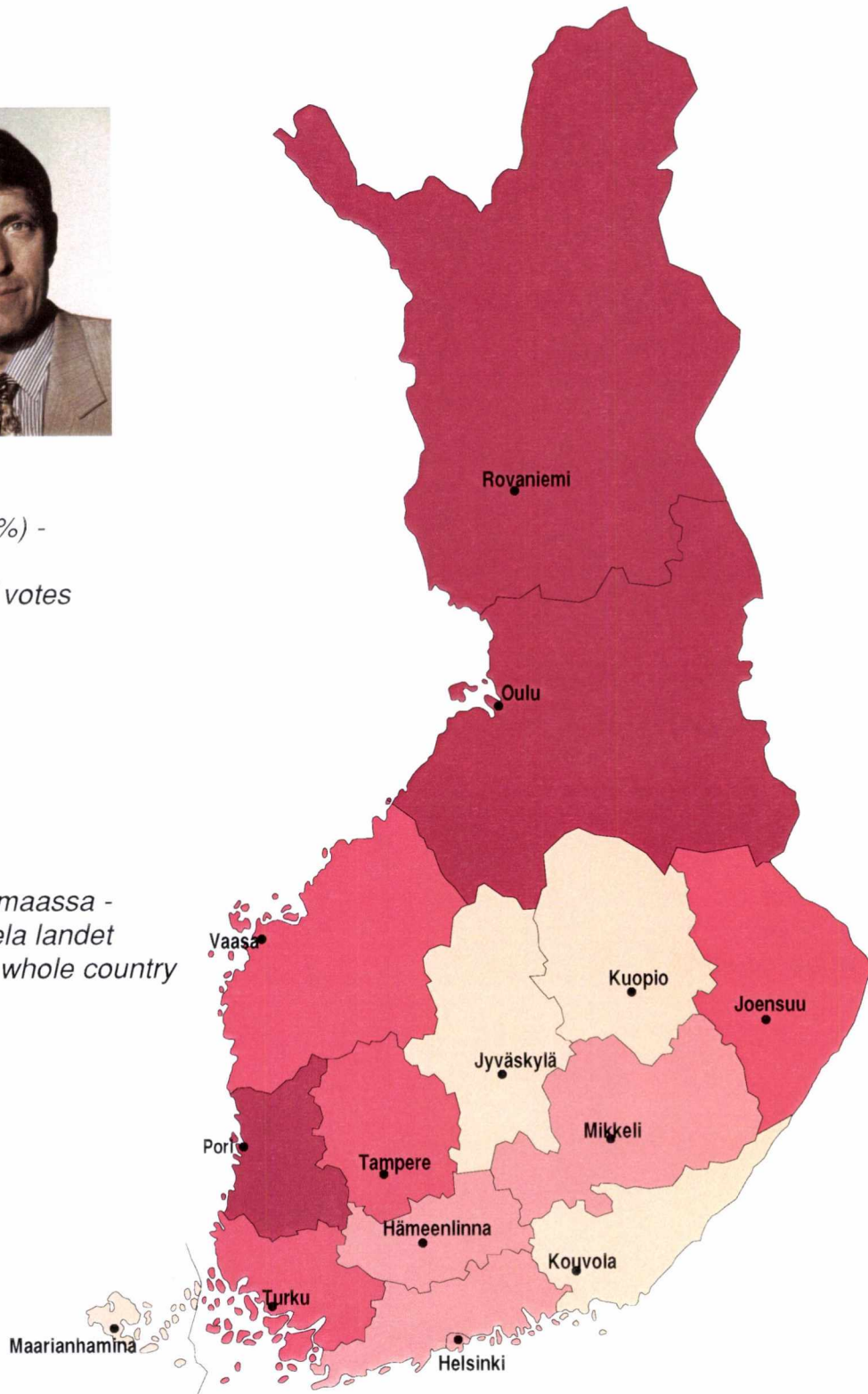
Esko Seppäsen kannatus vaalipiireittäin
Esko Seppänenens väljarstöd valkretsvis
Votes cast for Esko Seppänen by constituency



*Kannatusosuus (%) -
Väljarstöd (%) -
Proportion (%) of votes*

- 0,1 - 4,9
- 5,0 - 6,3
- 6,4 - 9,5
- 9,6 - 10,4

*Äänimäärä koko maassa -
Antalet röster i hela landet
Votes cast in the whole country
152 216 (6,8%)*



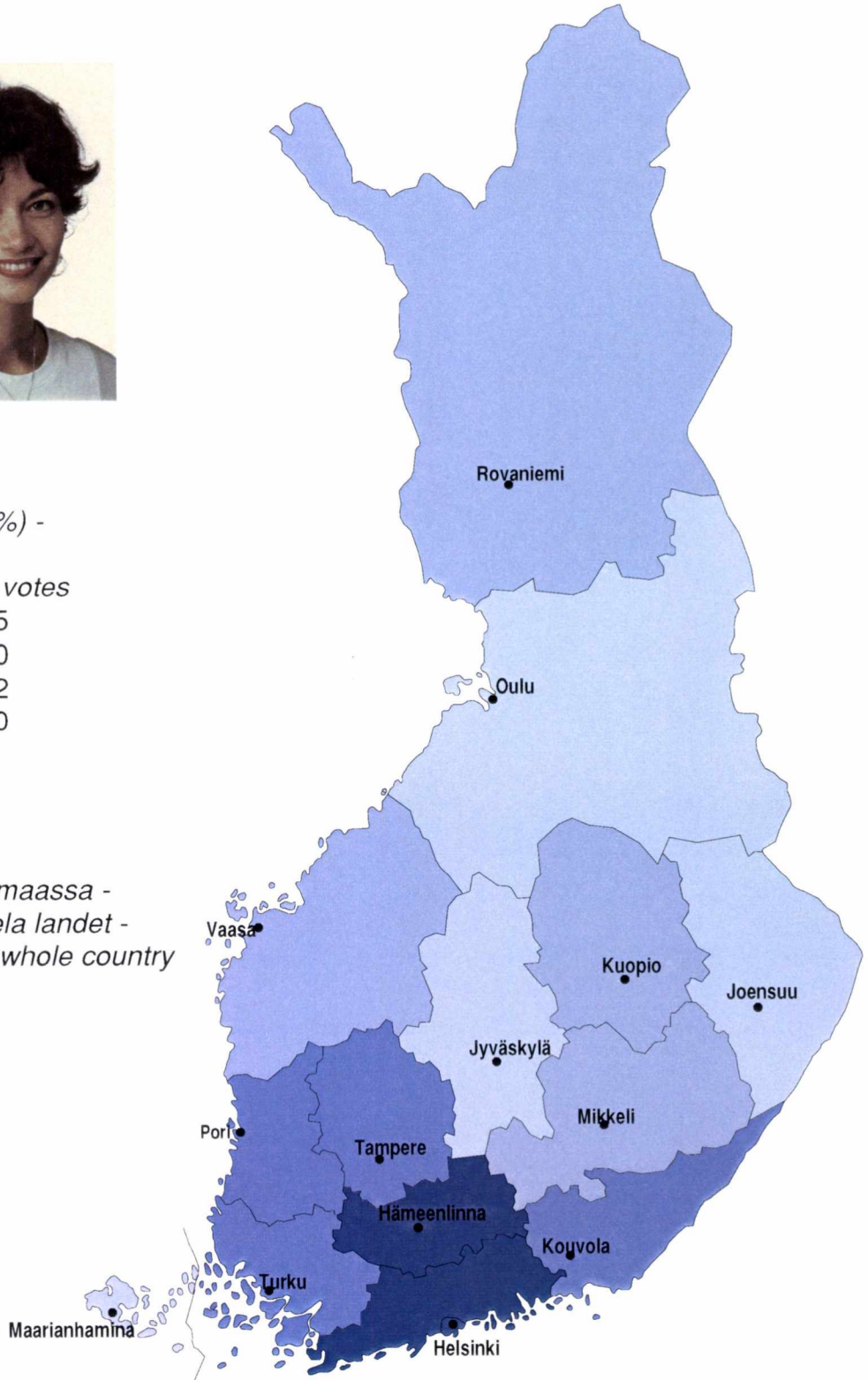
Kirsi Pihan kannatus vaalipiireittäin
 Kirsi Pihäs väljarstöd valkretsvis
 Votes cast for Kirsi Piha by constituency



Kannatusosuus (%) -
 Väljarstöd (%) -
 Proportion (%) of votes

0,2 - 4,5
4,6 - 6,0
6,1 - 8,2
8,3 - 10,0

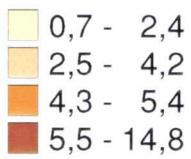
Äänimäärä koko maassa -
 Antalet röster i hela landet -
 Votes cast in the whole country
 147 066 (6.5 %)



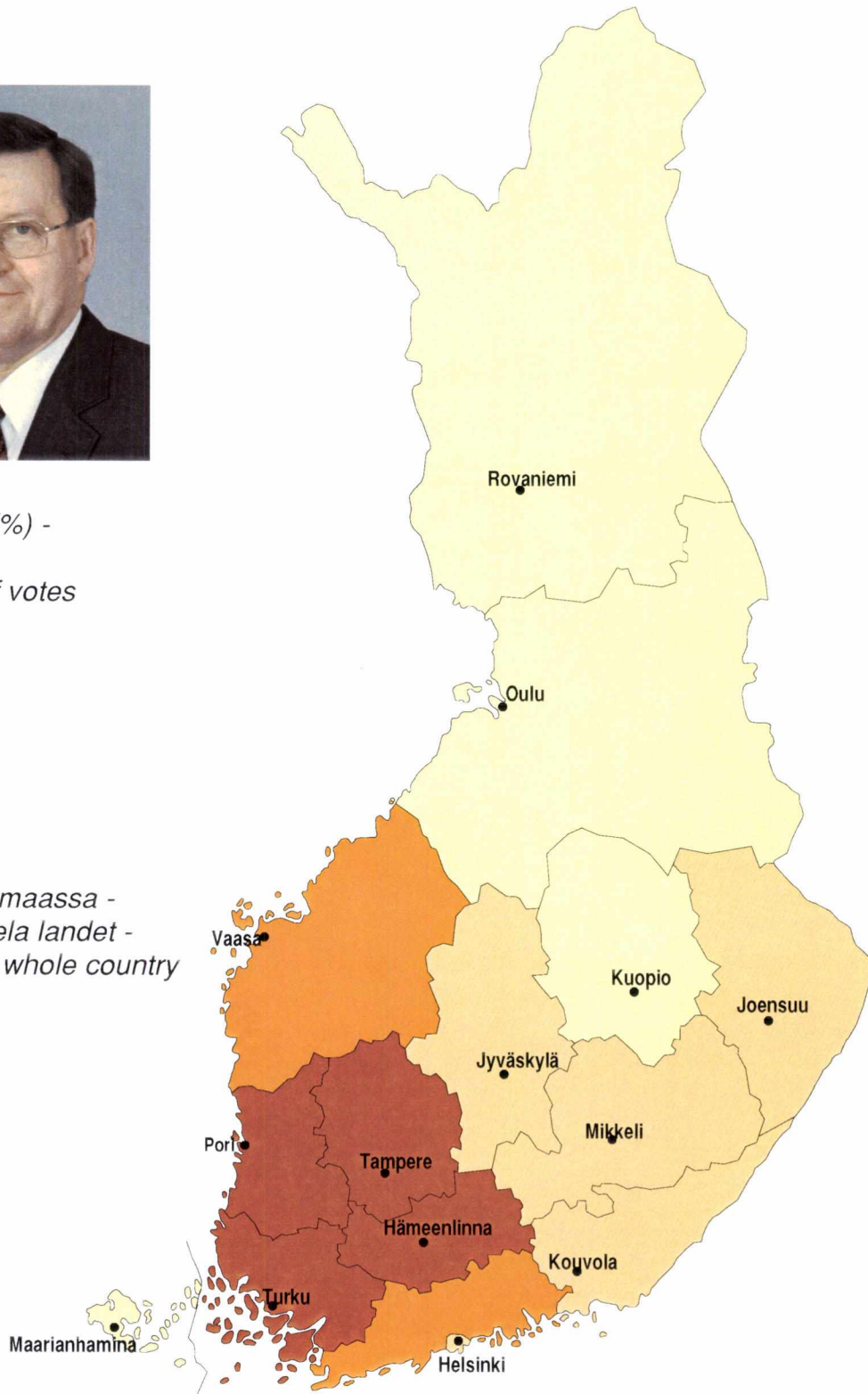
Pertti Paasion kannatus vaalipiireittäin
Pertti Paasios väljarstöd valkretsvis
Votes cast for Pertti Paasio by constituency



*Kannatusosuus (%) -
Väljarstöd (%) -
Proportion (%) of votes*



*Äänimäärä koko maassa -
Antalet röster i hela landet -
Votes cast in the whole country
118 795 (5,3 %)*



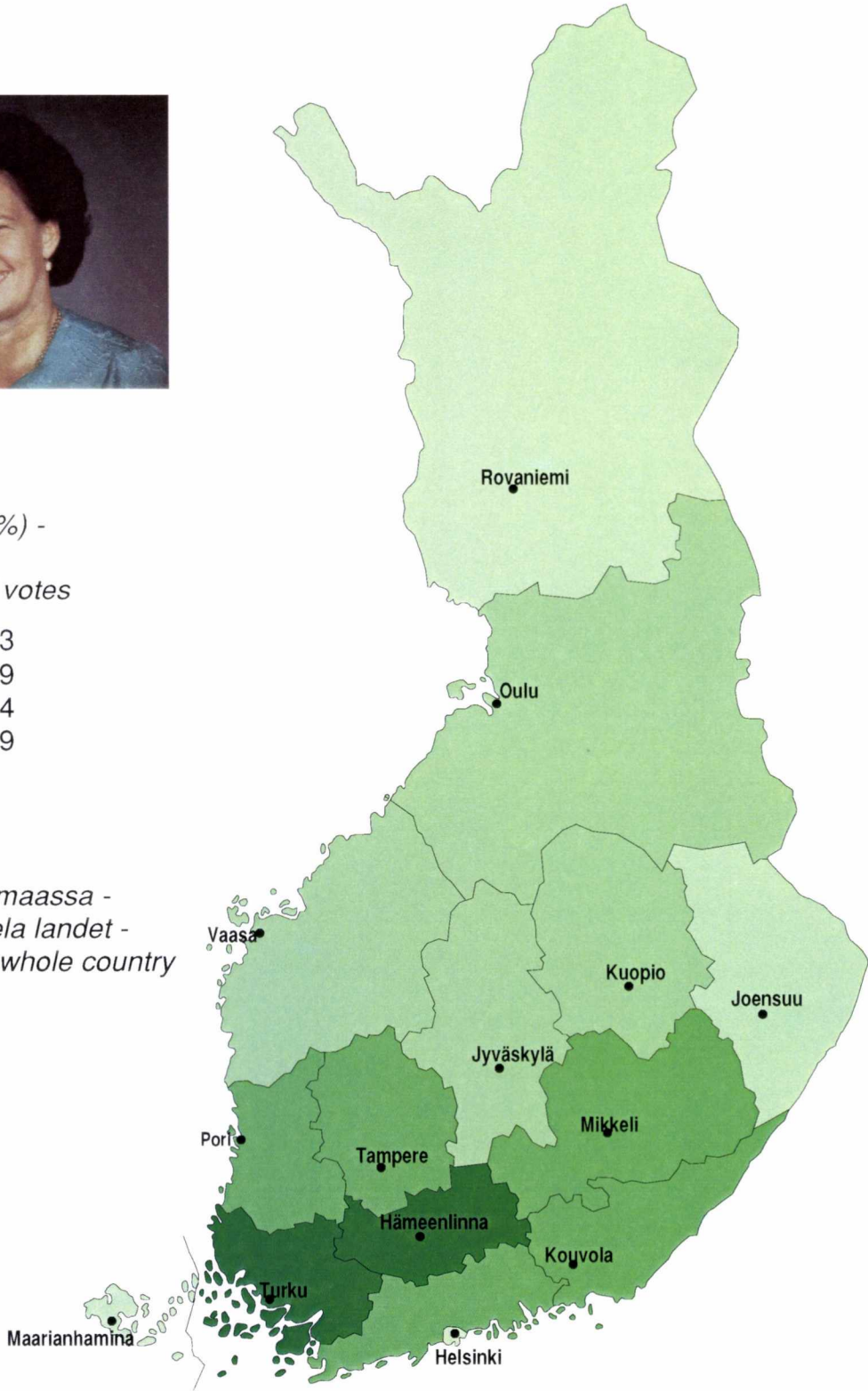
Sirkka-Liisa Anttilan kannatus vaalipiireittäin
Sirkka-Liisa Anttilas väljarstöd valkretsvis
Votes cast for Sirkka-Liisa Anttila by constituency



Kannatusosuus (%) -
Väljarstöd (%) -
Proportion (%) of votes

- 0,2 - 2,3
- 2,4 - 4,9
- 5,0 - 11,4
- 11,5 - 13,9

Äänimäärä koko maassa -
Antalet röster i hela landet -
Votes cast in the whole country
112 719 (5,0%)



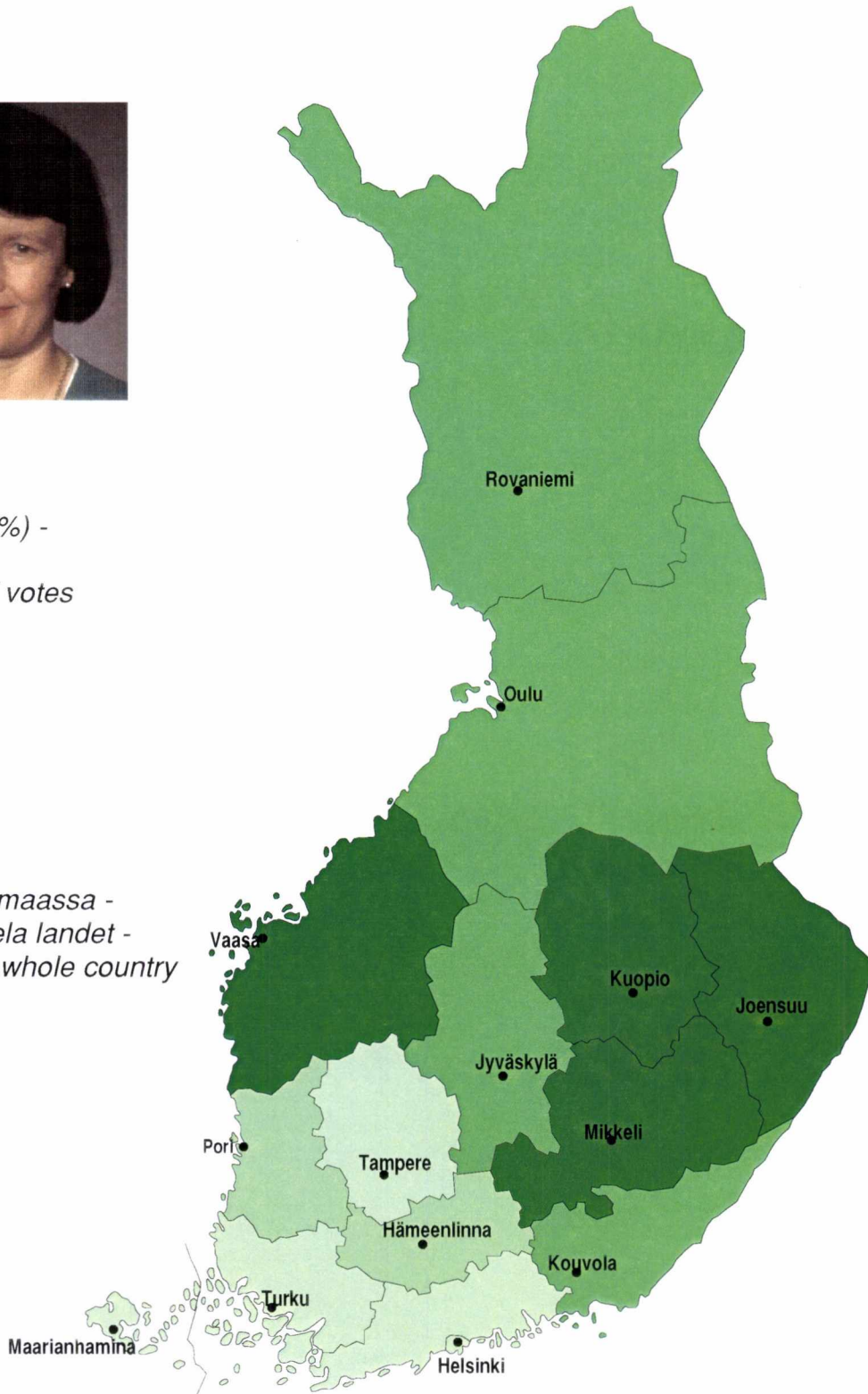
Mirja Rynänenen kannatus vaalipiireittäin
Mirja Rynänenens väljarstöd valkretsvis
Votes cast for Mirja Rynänen by constituency



*Kannatusosuus (%) -
Väljarstöd (%) -
Proportion (%) of votes*

- 0,0 - 0,6
- 0,7 - 0,9
- 1,0 - 5,8
- 5,9- 36,9

*Äänimäärä koko maassa -
Antalet röster i hela landet -
Votes cast in the whole country
85 886 (3,8%)*



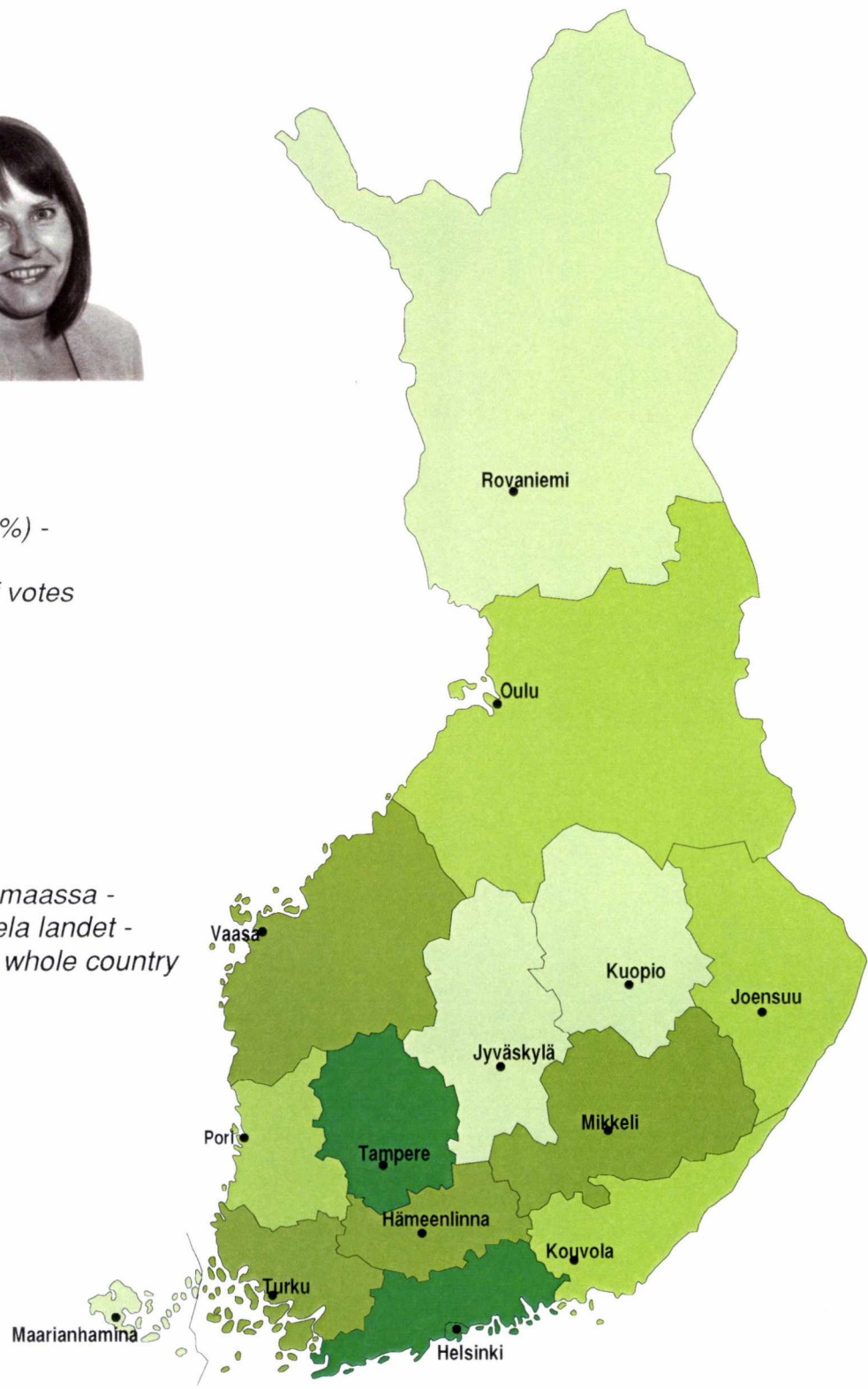
Heidi Hautalan kannatus vaalipiireittäin
 Heidi Hautalas väljarstöd valkretsvis
 Votes cast for Heidi Hautala by constituency



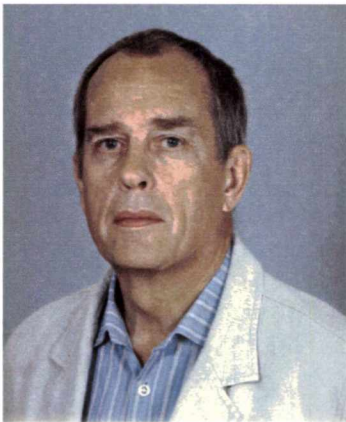
*Kannatusosuus (%) -
 Väljarstöd (%) -
 Proportion (%) of votes*

- 0,4 - 1,6
- 1,7 - 2,4
- 2,5 - 4,0
- 4,1 - 9,5


*Äänimäärä koko maassa -
 Antalet röster i hela landet -
 Votes cast in the whole country
 83 566 (3,7%)*



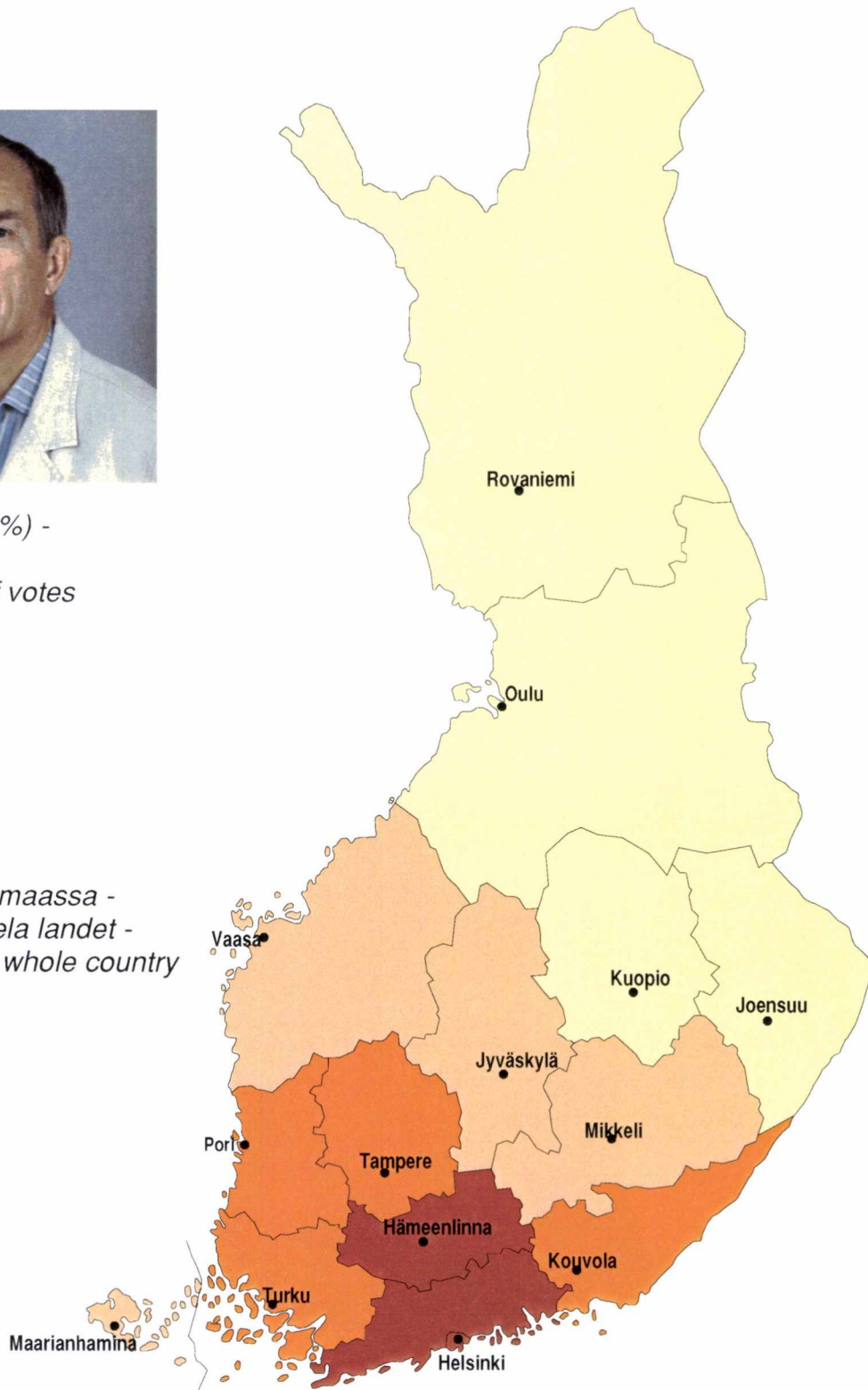
Jörn Donnerin kannatus vaalipiireittäin
Jörn Donners väljarstöd valkretsvis
Votes cast for Jörn Donner by constituency



Kannatusosuus (%) -
Väljarstöd (%) -
Proportion (%) of votes



Äänimäärä koko maassa -
Antalet röster i hela landet -
Votes cast in the whole country
80 669 (3,6%)



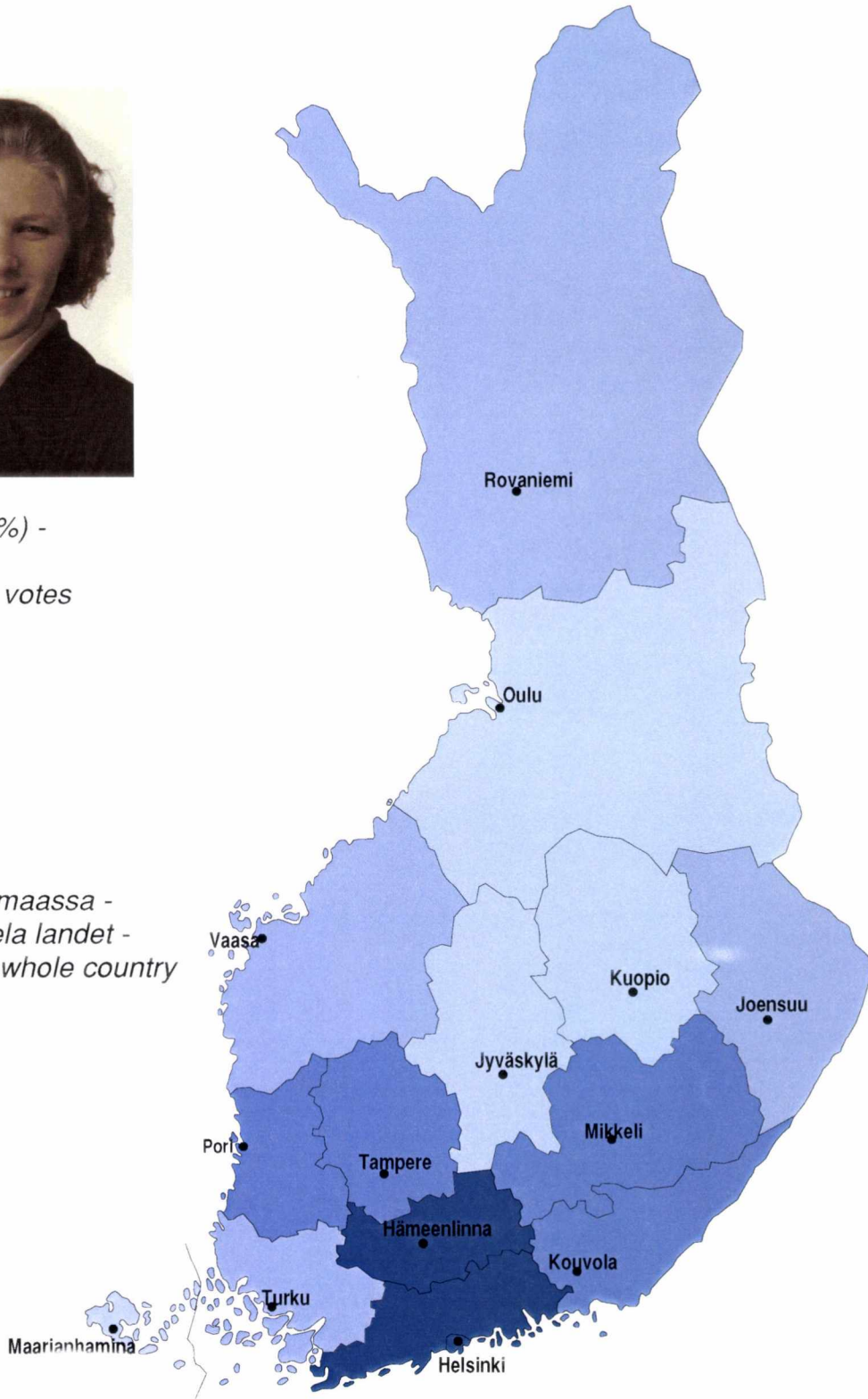
Marjo Matikainen-Kallströmin kannatus vaalipiireittäin
 Marjo Matikainen-Kallströms väljarstöd valkretsvis
 Votes cast for Marjo Matikainen-Kallström by constituency



Kannatusosuus (%) -
 Väljarstöd (%) -
 Proportion (%) of votes

- 0,2 - 1,9
- 2,0 - 2,9
- 3,0 - 3,9
- 4,0 - 6,6

Äänimäärä koko maassa -
 Antalet röster i hela landet -
 Votes cast in the whole country
 77 120 (3,4%)



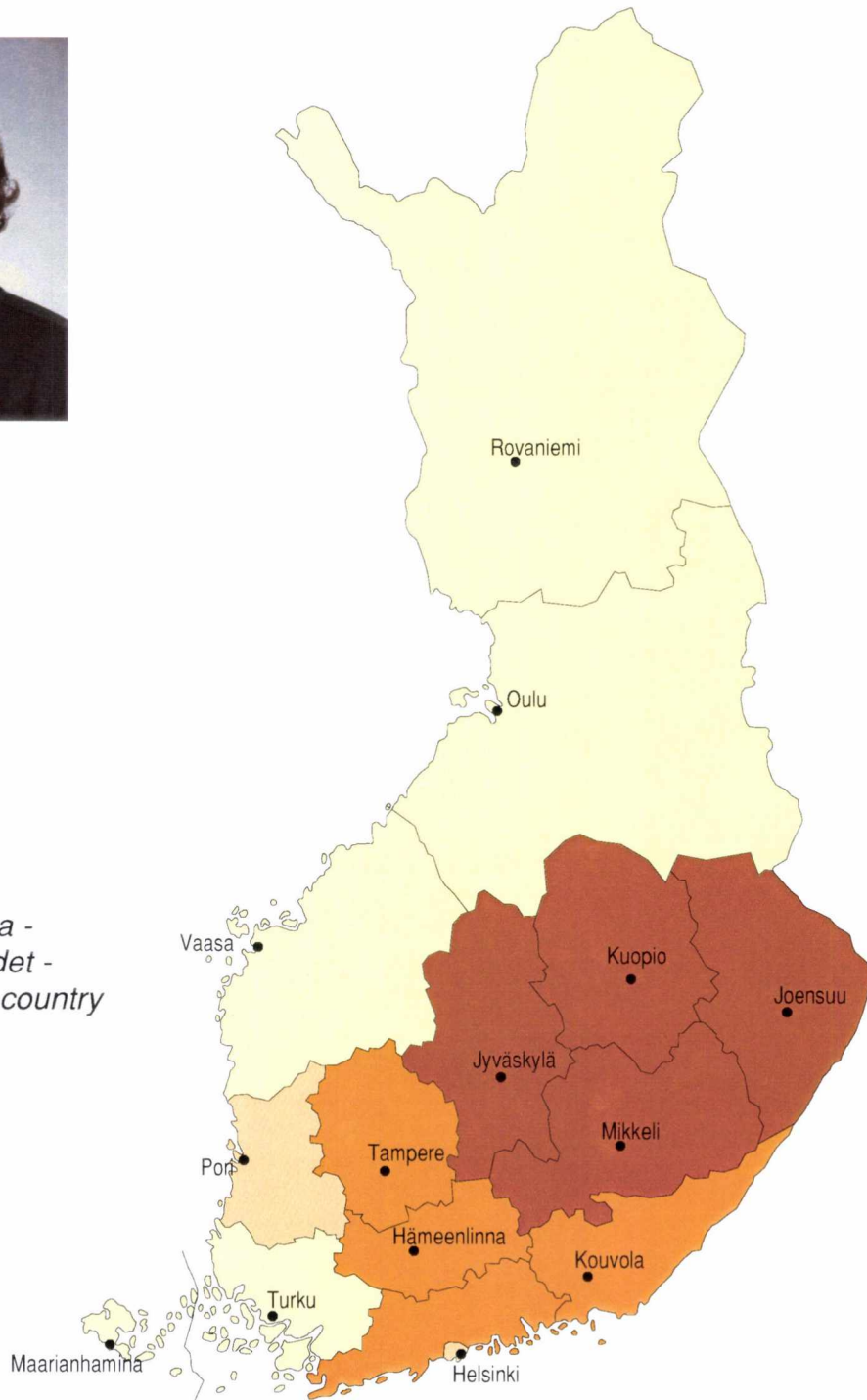
Riitta Myllerin kannatus vaalipiireittäin
Riitta Myllers väljarstöd valkretsvis
Votes cast for Riitta Myller by constituency



*Kannatusosuus (%) -
Väljarstöd (%) -
Proportion (%) of votes*

0,1 - 0,4
0,5 - 0,8
0,9 - 5,7
5,8 - 36,4


*Äänimäärä koko maassa -
Antalet röster i hela landet -
Votes cast in the whole country
65 116 (2,9%)*



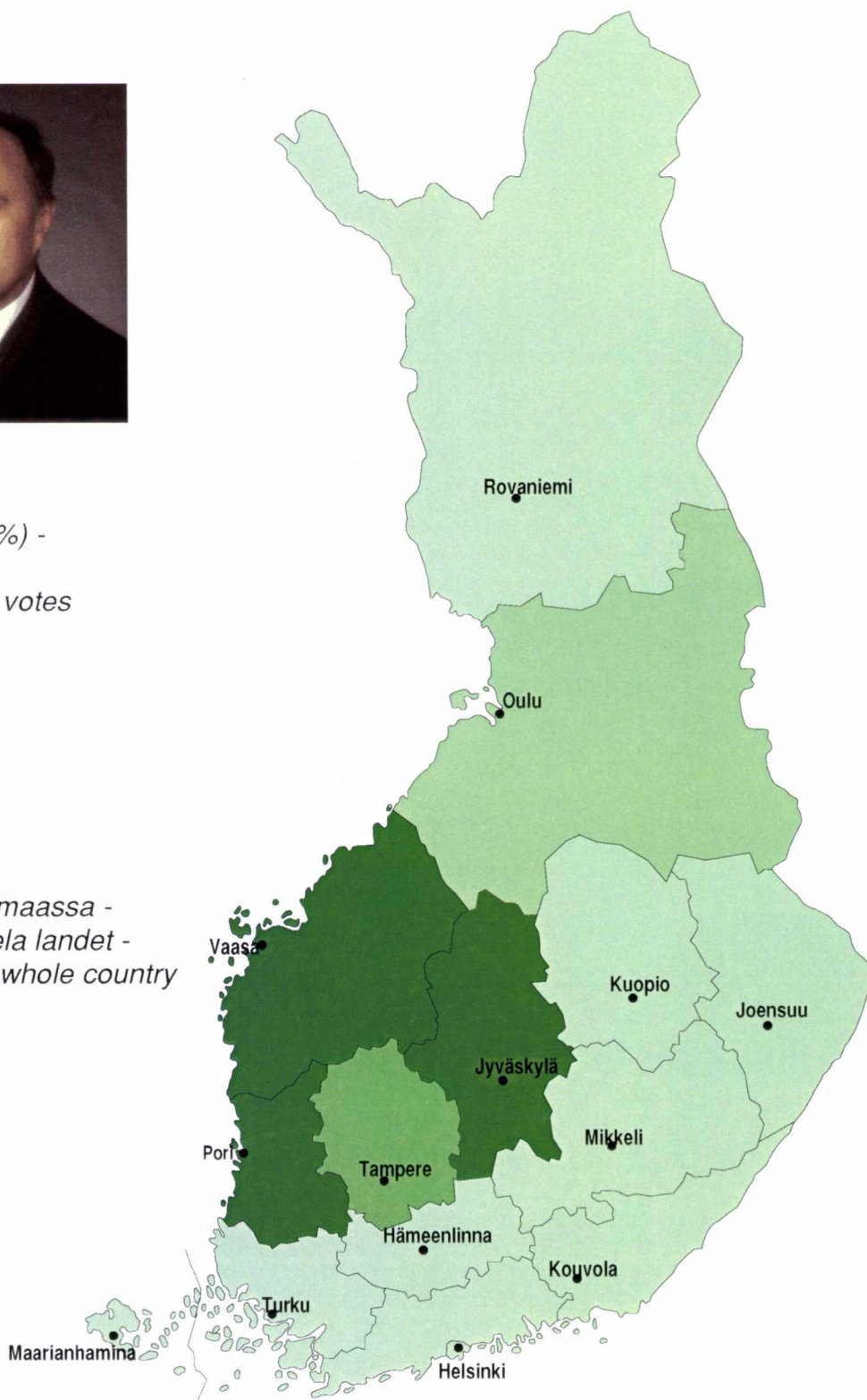
Kyösti Virrankosken kannatus vaalipiireittäin
Kyösti Virrankoskis väljarstöd valkretsvis
Votes cast for Kyösti Virrankoski by constituency



Kannatusosuus (%) -
Väljarstöd (%) -
Proportion (%) of votes



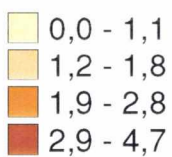
Äänimäärä koko maassa -
Antalet röster i hela landet -
Votes cast in the whole country
54 315 (2,4%)



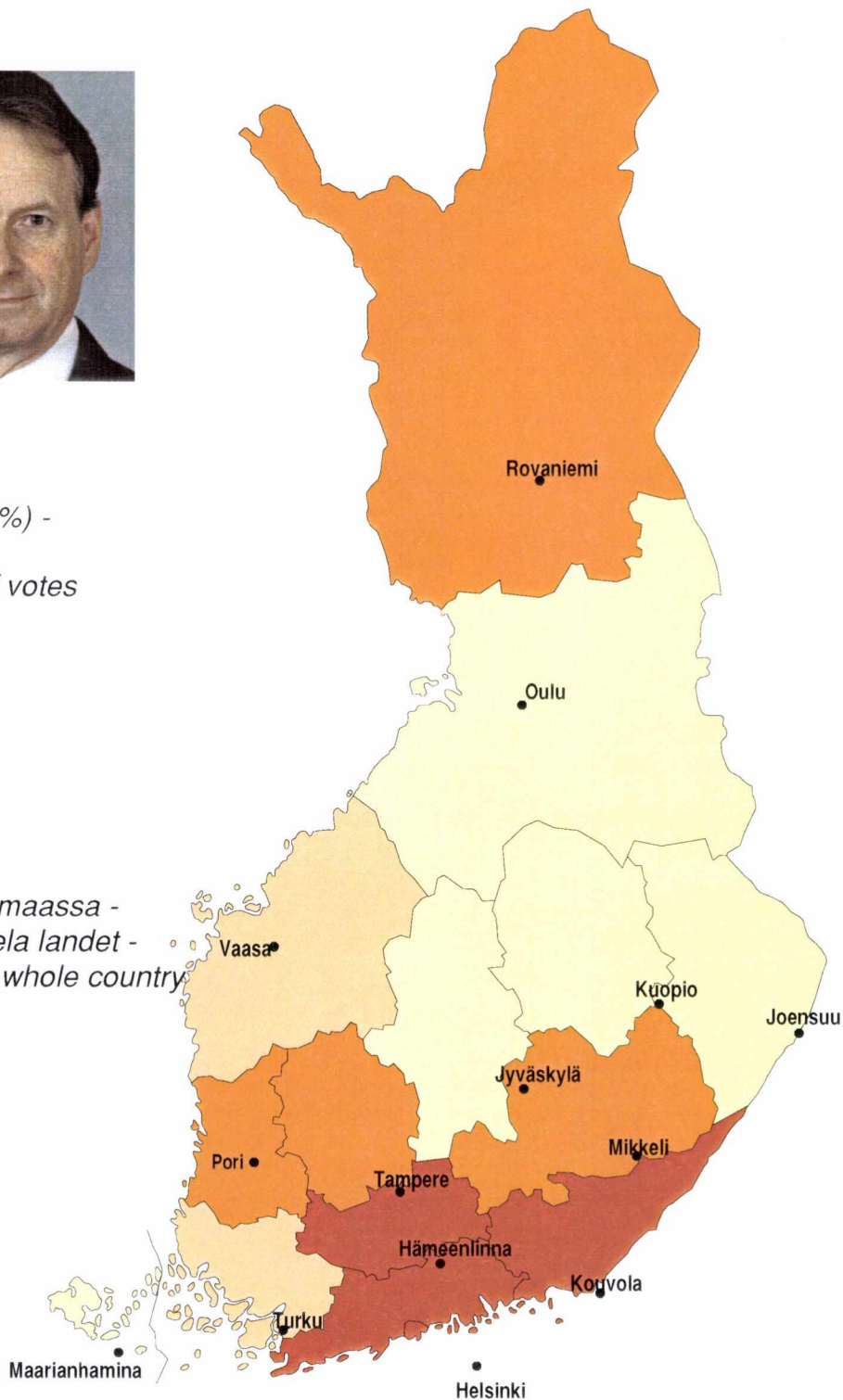
Reino Paasilinnan kannatus vaalipiireittäin
Reino Paasilinnas väljarstöd valkretsvis
Votes cast for Reino Paasilinna by constituency



Kannatusosuus (%) -
Väljarstöd (%) -
Proportion (%) of votes




Äänimäärä koko maassa -
Antalet röster i hela landet -
Votes cast in the whole country
54 228 (2,4%)



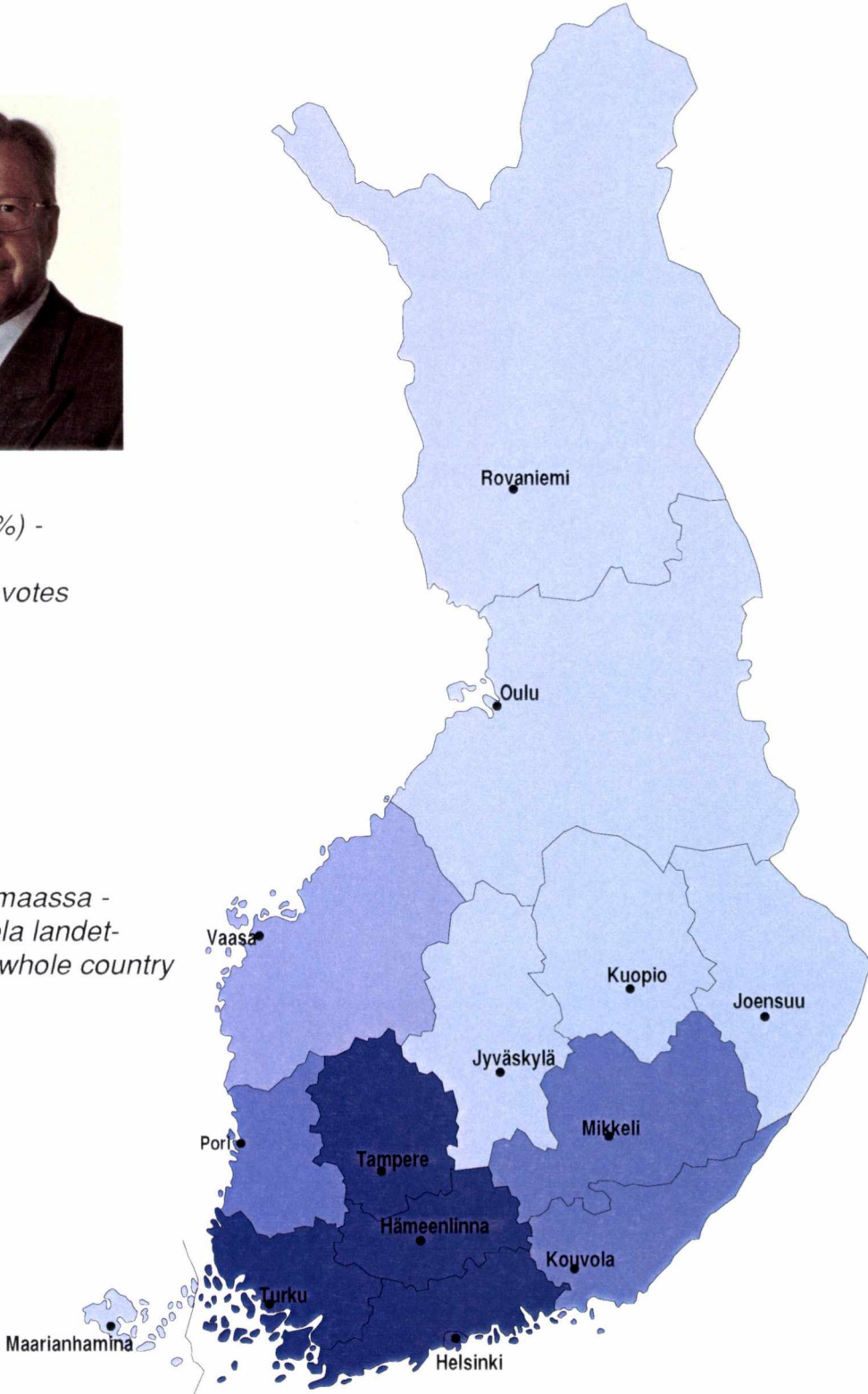
Raimo Ilaskiven kannatus vaalipiireittäin
 Raimo Ilaskivis väljarstöd valkretsvis
 Votes cast for Raimo Ilaskivi by constituency



Kannatusosuus (%) -
 Väljarstöd (%) -
 Proportion (%) of votes




Äänimäärä koko maassa -
 Antalet röster i hela landet -
 Votes cast in the whole country
 39 803 (1,8 %)



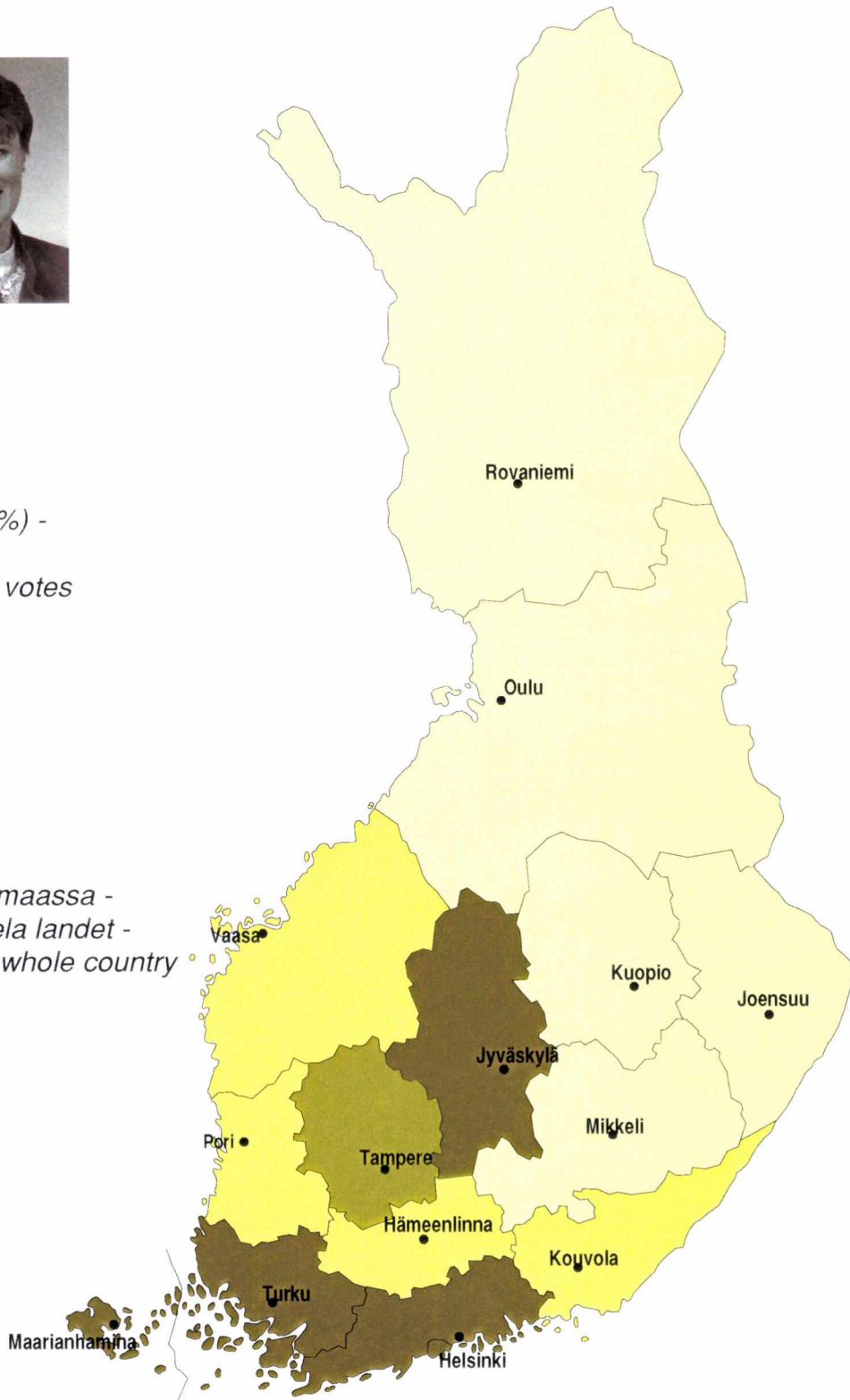
Astrid Thorsin kannatus vaalipiireittäin
Väljarstöd för Astrid Thors valkretsvis
Votes cast for Astrid Thors by constituency



Kannatusosuus (%) -
Väljarstöd (%) -
Proportion (%) of votes




Äänimäärä koko maassa -
Antalet röster i hela landet -
Votes cast in the whole country
39 666 (1,8%)



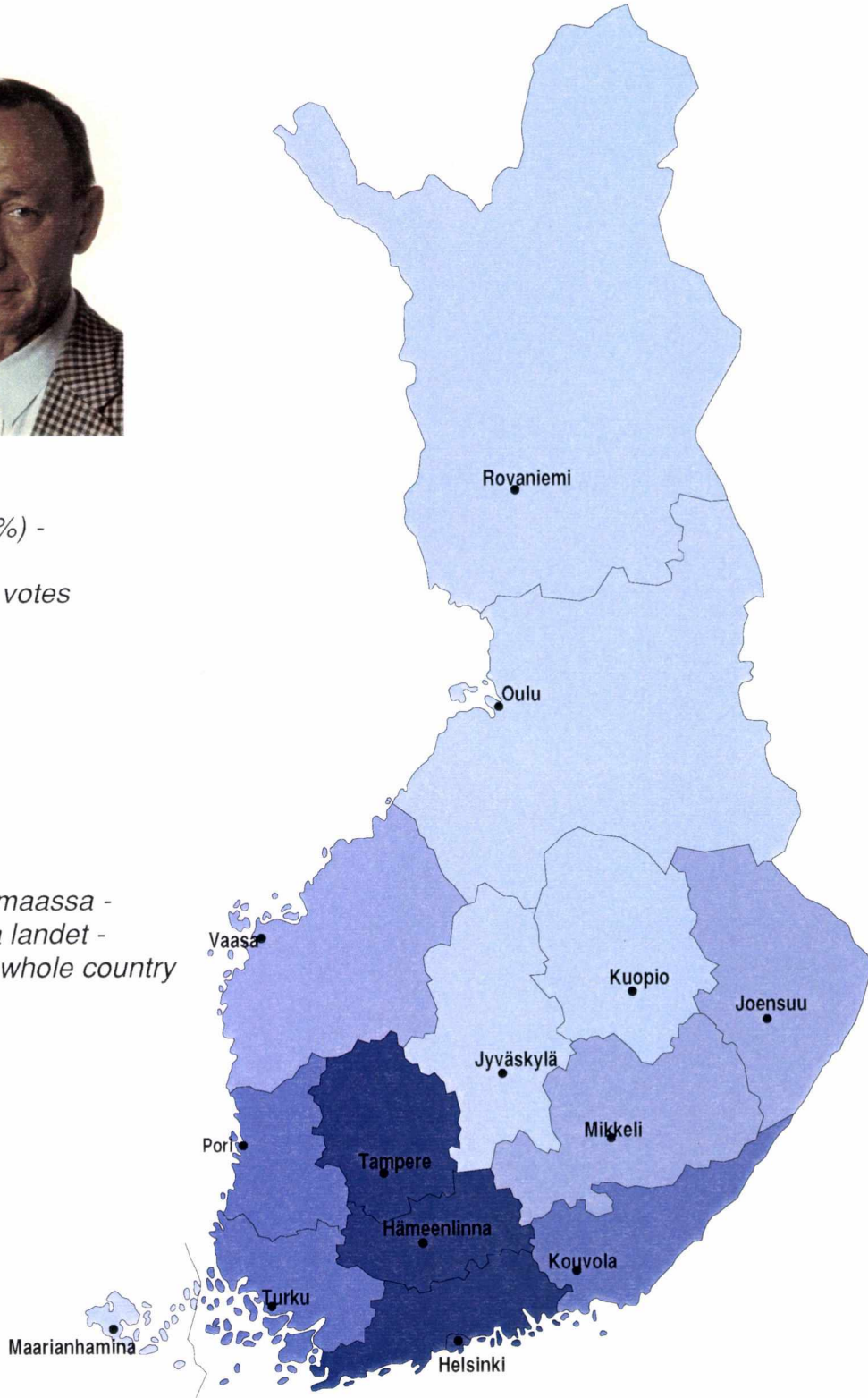
Jyrki Otilan kannatus vaalipiireittäin
Jyrki Otilas väljarstöd valkretsvis
Votes cast for Jyrki Otila by constituency



Kannatusosuus (%) -
Väljarstöd (%) -
Proportion (%) of votes




Äänimäärä koko maassa -
Antal röster i hela landet -
Votes cast in the whole country
24 038 (1,1 %)



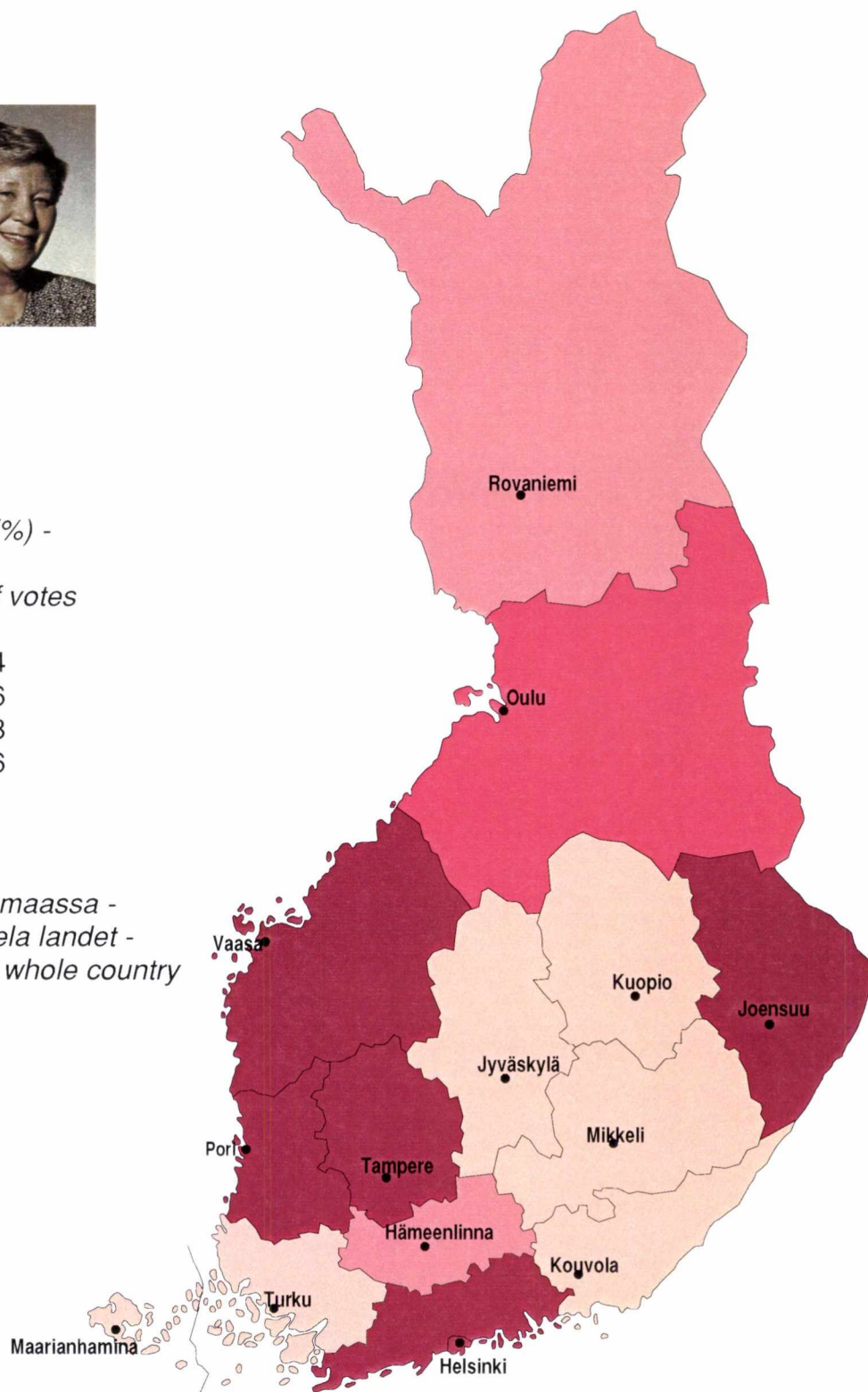
Outi Ojalan kannatus vaalipiireittäin
Outi Ojalas väljarstöd valkretsvis
Votes cast for Outi Ojala by constituency



*Kannatusosuus (%) -
Väljarstöd (%) -
Proportion (%) of votes*



*Äänimäärä koko maassa -
Antalet röster i hela landet -
Votes cast in the whole country
20 071 (0,9%)*



C. Puolueiden äänimäärät ja äänestysprosentti vaalipiireittäin 1996, sekä muutos edellisiin eduskuntavaaleihin verrattuna. Antalet röster som givits partierna och valdeltagandet efter valkrets 1996 och förändring sedan senaste riksdagsval
Number of votes for the parties and turnout by constituencies and the change from the previous parliamentary elections

Vaalipiiri Valkrets Constituency	Hyväksytyt äänestysliput puolueittain ja ryhmittäin Godkända röstsedlar efter parti och grupp Valid ballots by parties and groups															Äänioi- keudet. Ään. % Röster. Valdelt. Persons entitled to vote, Turnout	
	Yhteen- sä Summa Total	SDP	KESK CENT	KOK SAML	VAS VÄNST LEFT	VIER GRÖNA GREENS	RKP SFP	NUORS UNGF	SKL FKF	VSL FFF	LKP LFP	PS SAF	SEP FPP	LLP NLP	EKA PFF		VEU ALT
Koko maa-Kela landet- Whole country	2249411	482577	548041	453729	236490	170670	129425	68134	63279	13746	8305	15004	6357	3327	2640	47687	4108703
	% 100,0	21.5	24.4	20.2	10.5	7.6	5.8	3.0	2.8	0.6	0.4	0.7	0.3	0.1	0.1	2.1	57.6
-95	-	-6.8	4.5	2.3	-0.6	1.1	0.6	0.2	-0.1	-0.4	-0.2	-0.6	0.1	-0.1	-0.1	-	-11.0
Helsingin kaupungin- Helsingfors stads- Helsinki	243916	50534	14122	63549	22973	43217	18868	15247	5583	1281	726	482	872	365	178	5919	451590
	% 100,0	20.7	5.8	26.1	9.4	17.7	7.7	6.3	2.3	0.5	0.3	0.2	0.4	0.1	0.1	2.4	55.2
-95	-	-6.1	2.1	2.2	0.5	3.5	-2.3	0.3	0.4	-0.7	0.1	-0.3	0.1	-0.5	-0.2	-	-11.9
Uudenmaan läänin- Nylands läns-Uusimaa	343209	77077	37072	81307	29458	37872	39397	18234	9147	1782	1173	893	1028	576	333	7860	615780
	% 100,0	22.5	10.8	23.7	8.6	11.0	11.5	5.3	2.7	0.5	0.3	0.3	0.3	0.2	0.1	2.3	58.1
-95	-	-8.9	3.1	4.2	-0.7	2.9	-0.8	0.1	0.9	-0.5	-0.0	-0.2	0.1	-0.1	-0.0	-	-11.8
Turun l. etel.-Åbo l. södra-Turku South	201573	50117	40152	43456	25072	16106	10303	6023	3198	1629	586	594	424	455	216	3242	352722
	% 100,0	24.9	19.9	21.6	12.4	8.0	5.1	3.0	1.6	0.8	0.3	0.3	0.2	0.2	0.1	1.6	60.4
-95	-	-2.7	4.9	-1.7	-0.8	2.2	0.6	-1.3	-0.3	-0.1	0.1	-0.8	0.2	-0.1	-0.1	-	-11.0
Turun l.pohj.-Åbo l. norra-Turku North	119239	28694	29076	28573	16250	5018	934	2069	4125	923	423	669	346	179	104	1856	213978
	% 100,0	24.1	24.4	24.0	13.6	4.2	0.8	1.7	3.5	0.8	0.4	0.6	0.3	0.2	0.1	1.6	59.9
-95	-	-9.1	3.5	5.0	-1.0	1.1	0.8	0.9	0.0	0.3	-0.3	-1.6	0.1	-0.0	0.1	-	-11.8
Hämeen l.etel.- Tavastehus läns södra -Häme South	140925	32906	31347	37269	15626	9491	1127	3839	3732	834	623	364	393	206	399	2769	256741
	% 100,0	23.4	22.2	26.4	11.1	6.7	0.8	2.7	2.6	0.6	0.4	0.3	0.3	0.1	0.3	2.0	58.0
-95	-	-10.8	7.9	-0.1	1.7	0.8	0.8	0.8	-1.6	-0.1	0.1	-0.3	0.1	-0.1	-0.7	-	-11.7
Hämeen l.pohj.- Tavastehus läns norra -Häme North	182337	40486	28400	47189	27301	14416	1646	6626	5472	1260	1330	897	603	450	312	5949	330645
	% 100,0	22.2	15.6	25.9	15.0	7.9	0.9	3.6	3.0	0.7	0.7	0.5	0.3	0.2	0.2	3.3	58.4
-95	-	-8.3	2.3	5.5	0.9	1.1	0.9	1.1	0.4	-0.3	-0.7	-0.9	-0.1	-0.1	-0.4	-	-11.8
Kymen läänin- Kymmene läns- Kymi	144894	50617	30389	32414	8464	8944	1293	3826	3846	752	504	493	404	195	144	2609	270157
	% 100,0	34.9	21.0	22.4	5.8	6.2	0.9	2.6	2.7	0.5	0.3	0.3	0.3	0.1	0.1	1.8	56.5
-95	-	-3.9	2.1	0.8	-0.8	-0.5	0.9	1.3	-0.5	-0.4	-0.2	-0.1	0.3	-0.0	0.1	-	-11.7
Mikkelin läänin - S:t Michels läns Mikkeli	87335	19791	30365	18669	6047	4189	639	1620	3045	495	239	453	227	99	88	1369	164239
	% 100,0	22.7	34.8	21.4	6.9	4.8	0.7	1.9	3.5	0.6	0.3	0.5	0.3	0.1	0.1	1.6	56.3
-95	-	-11.9	7.8	4.5	3.0	-0.5	0.7	0.6	-1.1	-0.8	0.1	-3.8	0.1	-0.0	0.1	-	-10.1
Pohj.-Karj.läänin- Norra Karelen läns -Pohjois-Karjala	72170	28801	21007	7178	3578	3071	366	669	3303	465	733	603	186	79	51	2080	138389
	% 100,0	39.9	29.1	9.9	5.0	4.3	0.5	0.9	4.6	0.6	1.0	0.8	0.3	0.1	0.1	2.9	54.8
-95	-	0.5	2.1	-2.6	-0.5	-0.2	0.5	0.2	-2.1	-0.1	0.8	-1.2	0.2	-0.0	-0.1	-	-12.9
Kuopion läänin- Kuopio läns-Kuopio	107212	16364	51722	12750	12004	4263	557	1655	3155	802	341	1071	283	130	115	2000	203914
	% 100,0	15.3	48.2	11.9	11.2	4.0	0.5	1.5	2.9	0.7	0.3	1.0	0.3	0.1	0.1	1.9	55.2
-95	-	-9.4	16.1	-0.6	-4.8	-1.6	0.5	-0.3	-0.3	-0.5	0.1	-1.2	0.3	-0.0	-0.0	-	-10.2
Keski-Suomen läänin- Mellersta Finl.läns- Keski-Suomi	109057	24288	34263	17002	12663	6085	633	1890	7747	787	474	495	249	144	115	2222	205344
	% 100,0	22.3	31.4	15.6	11.6	5.6	0.6	1.7	7.1	0.7	0.4	0.5	0.2	0.1	0.1	2.0	56.6
-95	-	-9.0	5.9	2.4	-1.2	-0.5	0.6	0.2	0.1	-0.1	0.1	-0.2	0.2	0.0	0.1	-	-12.1
Vaasan läänin-Vasa läns-Vaasa	216615	25721	75055	29510	12112	6050	46077	1784	7142	1162	373	6686	652	160	361	3770	366986
	% 100,0	11.9	34.6	13.6	5.6	2.8	21.3	0.8	3.3	0.5	0.2	3.1	0.3	0.1	0.2	1.7	62.0
-95	-	-6.0	1.7	2.3	-0.3	0.2	1.4	-0.2	-0.5	0.0	-0.1	0.1	0.2	-0.0	0.2	-	-7.4
Oulun läänin - Uleåborgs läns- Oulu	181531	23280	82617	24724	28178	8351	702	2887	2715	1205	444	1102	511	210	145	4460	348136
	% 100,0	12.8	45.5	13.6	15.5	4.6	0.4	1.6	1.5	0.7	0.2	0.6	0.3	0.1	0.1	2.5	55.6
-95	-	-3.6	6.7	3.9	-0.9	-1.1	0.4	-0.6	-0.1	-1.6	-2.2	-0.6	0.3	0.0	0.1	-	-11.3
Lapin läänin- Lapplands läns- Lapland	91191	13613	41607	10095	16710	3413	318	1758	1010	362	332	200	178	77	78	1440	165936
	% 100,0	14.9	45.6	11.1	18.3	3.7	0.3	1.9	1.1	0.4	0.4	0.2	0.2	0.1	0.1	1.6	58.3
-95	-	-4.0	6.6	2.1	-7.3	1.4	0.3	0.9	-0.3	-0.1	0.1	-0.7	0.2	-0.0	0.1	-	-7.3
Ahvenanmaan maak.- Landskapet Ålands- Åland	8207	288	847	44	54	184	6565	7	59	7	4	2	1	2	1	142	24146
	% 100,0	3.5	10.3	0.5	0.7	2.2	80.0	0.1	0.7	0.1	0.0	0.0	0.0	0.0	0.0	1.7	35.2
-95	-	3.5	10.3	0.5	0.7	2.2	80.0	0.1	0.7	0.1	0.0	0.0	0.0	0.0	0.0	-	-5.5

D. Naisehdokkaat ja heidän äänimääränsä vaalipiireittäin 1996
De kvinnliga kandidaterna och antalet röster efter valkrets 1996
The women candidates and number of votes for women candidates by constituency in 1996

Sukupuoli Kön Sex	Yht. Summa Total	SDP	KESK CENT	KOK SAML	VAS VANST LEFT	VIHR GRÖNA GREENS	RKP SFP	NUORS UNGF	SKL FKF	VSL FFF	LKP LFP	PS SAF	SEP FPP	LLP NLP	EKA PFF	VEU ALT
Koko maa - Hela riket - Whole country	980633	195727	210202	303080	54706	111302	54704	10292	20617	2913	3750	839	913	617	342	10629
Helsingin kaup. - Helsingfors Helsinki	117532	14670	4585	47315	7406	27269	9319	1986	2504	231	238	64	125	125	48	1647
Uudenmaan l.-Nylands l.-Uusimaa	163809	23620	14157	64275	6548	24878	19704	2628	4164	483	524	139	205	126	48	2310
Turun l.e.-Åbo l.s.-Turku South	83650	5447	24623	25057	8756	11371	4878	1009	920	327	253	49	57	40	66	797
Turun l.p.-Åbo l.n.-Turku North	44119	5664	15948	12580	2397	3410	362	243	2543	191	270	44	51	30	23	363
Hämeen l.e.-Tavast.l.s.-Häme South	63446	10548	20917	20237	1514	6438	532	437	1537	171	332	55	56	21	21	630
Hämeen l.p.-Tavast.l.n.-Häme North	77199	9706	11765	28783	9766	9623	812	763	2868	292	947	61	92	98	23	1600
Kymen l.-Kymmene läns-Kymi	78826	34806	14420	19121	1122	6426	539	718	650	185	197	44	46	35	16	501
Mikkelin l.-S:t Michels l.-Mikkeli	45879	10582	13770	15660	1303	2844	403	209	502	141	76	55	36	15	9	274
Pohj.-Karjalan l.-Norra Karel. l.- Pohjois-Karjala	43901	26975	6420	5705	391	1245	174	98	2528	82	66	48	16	11	9	133
Kuopion l.-Kuopio läns-Kuopio	66970	10298	42046	8835	1559	2582	269	188	428	135	103	58	62	16	19	372
Keski-Suomen l.-Mell.Finlands l.- Keski-Suomi	50620	14604	19447	9266	1491	3996	272	287	378	196	124	29	47	22	22	439
Vaasan läänin-Vasa läns-Vaasa	59059	11915	7640	15761	1758	3706	16180	290	705	216	233	90	61	30	12	462
Oulun l.-Uleåborgs läns-Oulu	62816	13931	11078	21783	7861	5597	303	658	511	166	203	83	44	30	11	557
Lapin l.-Lapplands läns-Lappland	21700	2927	3370	8665	2792	1822	128	776	374	95	180	20	15	17	15	504
Ahvenanmaan-Ålands-Åland	1107	34	16	37	42	95	829	2	5	2	4	-	-	1	-	40

PROSENTTI - I PROCENT - PER CENT

Koko maa - Hela riket - Whole country	43,6	40,6	38,4	66,8	23,1	65,2	42,3	15,1	32,6	21,2	45,2	5,6	14,4	18,5	13,0	22,3
Helsingin kaup.-Helsingfors s.- Helsinki	48,2	29,0	32,5	74,5	32,2	63,1	49,4	13,0	44,9	18,0	32,8	13,3	14,3	34,2	27,0	27,8
Uudenmaan l.-Nylands l.-Uusimaa	47,7	30,6	38,2	79,1	22,2	65,7	50,0	14,4	45,5	27,1	44,7	15,6	19,9	21,9	14,4	29,4
Turun l.e.-Åbo l.s.-Turku South	41,5	10,9	61,3	57,7	34,9	70,6	47,3	16,8	28,8	20,1	43,2	8,2	13,4	8,8	30,6	24,6
Turun l.p.-Åbo l.n.-Turku North	37,0	19,7	54,8	44,0	14,8	68,0	38,8	11,7	61,6	20,7	63,8	6,6	14,7	16,8	22,1	19,6
Hämeen l.e.-Tavast.l.s.-Häme South	45,0	32,1	66,7	54,3	9,7	67,8	47,2	11,4	41,2	20,5	53,3	15,1	14,2	10,2	5,3	22,8
Hämeen l.p.-Tavast.l.n.-Häme North	42,3	24,0	41,4	61,0	35,8	66,8	49,3	11,5	52,4	23,2	71,2	6,8	15,3	21,8	7,4	26,9
Kymen l.-Kymmene läns-Kymi	54,4	68,8	47,5	59,0	13,3	71,8	41,7	18,8	16,9	24,6	39,1	8,9	11,4	17,9	11,1	19,2
Mikkelin l.-S:t Michels l.-Mikkeli	52,5	53,5	45,3	83,9	21,5	67,9	63,1	12,9	16,5	28,5	31,8	12,1	15,9	15,2	10,2	20,0
Pohj.-Karjalan l.-Norra Karel. l.- Pohjois-Karjala	60,8	93,7	30,6	79,5	10,9	40,5	47,5	14,6	76,5	17,6	9,0	8,0	8,6	13,9	17,6	6,4
Kuopion l.-Kuopio läns-Kuopio	62,5	62,9	81,3	69,3	13,0	60,6	48,3	11,4	13,6	16,8	30,2	5,4	21,9	12,3	16,5	18,6
Keski-Suomen l.-Mell.Finlands l.- Keski-Suomi	46,4	60,1	56,8	54,5	11,8	65,7	43,0	15,2	4,9	24,9	26,2	5,9	18,9	15,3	19,1	19,8
Vaasan läänin-Vasa läns-Vaasa	27,3	46,3	10,2	53,4	14,5	61,3	35,1	16,3	9,9	18,6	62,5	1,3	9,4	18,8	3,3	12,3
Oulun l.-Uleåborgs läns-Oulu	34,6	59,8	13,4	88,1	27,9	67,0	43,2	22,8	18,8	13,8	45,7	7,5	8,6	14,3	7,6	12,5
Lapin l.-Lapplands läns-Lappland	23,8	21,5	8,1	85,8	16,7	53,4	40,3	44,1	37,0	26,2	54,2	10,0	8,4	22,1	19,2	35,0
Ahvenanmaan-Ålands-Åland	13,5	11,8	1,9	84,1	77,8	51,6	12,6	28,6	8,5	28,6	00,0	-	-	50,0	-	28,2

TILASTOKESKUS / VAALITILASTOT

1. Äänioikeutetut ja äänestäneet sekä ennakolta äänestäneet sukupuolen mukaan kunnittain Europarlamenttivaaleissa 1996
Röstberättigade, väljare och förhandsväljare efter kön kommunvis vid valet till Europaparlamentet 1996
Persons entitled to vote, persons who voted and advance voters by sex and municipality in the Elections for the European Parliament in 1996

Vaaliipiiri ja kunta Valokrets och kommun Constituency and municipality	Alu- Omr. Dist.	Äänioikeutettuja Röstberättigade Persons entitled to vote			Äänestäneitä Väljare Persons who voted			Ennakolta äänestäneet Förhandsväljare Advance voters		
		Yhteensä Summa Total	Miehet Män Men	Naiset Kvinnor Women	Yhteensä Summa Total	Miehet Män Men	Naiset Kvinnor Women	Yhteensä Summa Total	Miehet Män Men	Naiset Kvinnor Women
Koko maa-Hela landet- Whole country	3494	4108703	1958518	2150185	2366504	1109770	1256734	816623	354060	462563
	-	-	-	-	57,6	56,7	58,4	34,5	31,9	36,8
Kaupungit-Städer- Urb.municipalities	1720	2750016	1282455	1467561	1545012	706483	838529	502513	212233	290280
	-	-	-	-	56,2	55,1	57,1	32,5	30,0	34,6
Muut kunnat-Övriga komm.-Oth.municip.	1774	1358687	676063	682624	821492	403287	418205	314110	141827	172283
	-	-	-	-	60,5	59,7	61,3	38,2	35,2	41,2
Helsingin kaupungin- Helsingfors stads- Helsinki	152	451590	197683	253907	249490	107405	142085	76990	30155	46835
	-	-	-	-	55,2	54,3	56,0	30,9	28,1	33,0
Helsinki-Helsingf.	152	451590	197683	253907	249490	107405	142085	76990	30155	46835
	-	-	-	-	55,2	54,3	56,0	30,9	28,1	33,0
Uudenmaan läänin- Nylands läns-Uusimaa	434	615780	296066	319714	357719	168432	189287	100638	43656	56982
	-	-	-	-	58,1	56,9	59,2	28,1	25,9	30,1
Kaupungit-Städer- Urb.municipalities	295	473444	225890	247554	271725	126900	144825	74879	32435	42444
	-	-	-	-	57,4	56,2	58,5	27,6	25,6	29,3
Espoo-Esbo	71	146726	69534	77192	89422	41691	47731	24690	10714	13976
	-	-	-	-	60,9	60,0	61,8	27,6	25,7	29,3
Hanko-Hangö	7	9102	4469	4633	4918	2385	2533	1368	627	741
	-	-	-	-	54,0	53,4	54,7	27,8	26,3	29,3
Vantaa-Vanda	73	126747	60737	66010	66916	31168	35748	17486	7664	9822
	-	-	-	-	52,8	51,3	54,2	26,1	24,6	27,5
Hyvinkää-Hyvinge	20	32453	15416	17037	17404	8069	9335	4966	2119	2847
	-	-	-	-	53,6	52,3	54,8	28,5	26,3	30,5
Järvenpää-Trask.	16	25414	12122	13292	14324	6689	7635	3234	1403	1831
	-	-	-	-	56,4	55,2	57,4	22,6	21,0	24,0
Karjaa-Karis	5	7207	3375	3832	4287	1949	2338	1247	513	734
	-	-	-	-	59,5	57,7	61,0	29,1	26,3	31,4
Karkkila-Högfors	5	6748	3276	3472	4380	2090	2290	1687	718	969
	-	-	-	-	64,9	63,8	66,0	38,5	34,4	42,3
Kauniainen-Grank.	3	6545	3012	3533	4916	2279	2637	1727	735	992
	-	-	-	-	75,1	75,7	74,6	35,1	32,3	37,6
Kerava-Kervo	13	22110	10589	11521	12461	5864	6597	2877	1294	1583
	-	-	-	-	56,4	55,4	57,3	23,1	22,1	24,0
Loviisa-Lovisa	6	6616	3182	3434	3927	1891	2036	1230	504	726
	-	-	-	-	59,4	59,4	59,3	31,3	26,7	35,7
Lohja-Lojo	20	26362	12772	13590	14984	7095	7889	4585	2008	2577
	-	-	-	-	56,8	55,6	58,1	30,6	28,3	32,7
Orimattila	13	10945	5254	5691	5989	2766	3223	1911	790	1121
	-	-	-	-	54,7	52,6	56,6	31,9	28,6	34,8
Porvoo-Borgå	29	34180	16353	17827	20059	9368	10691	5306	2271	3035
	-	-	-	-	58,7	57,3	60,0	26,5	24,2	28,4
Tammisaari-Ekenäs	14	12289	5799	6490	7738	3596	4142	2565	1075	1490
	-	-	-	-	63,0	62,0	63,8	33,1	29,9	36,0
Muut kunnat-Övriga komm.-Oth.municip.	139	142336	70176	72160	85994	41532	44462	25759	11221	14538
	-	-	-	-	60,4	59,2	61,6	30,0	27,0	32,7
Artjärvi-Artsjö	1	1359	681	678	850	427	423	391	165	226
	-	-	-	-	62,5	62,7	62,4	46,0	38,6	53,4
Askola	3	3173	1598	1575	1988	949	1039	675	286	389
	-	-	-	-	62,7	59,4	66,0	34,0	30,1	37,4
Inkoo-Ingå	5	3874	1945	1929	2662	1309	1353	815	362	453
	-	-	-	-	68,7	67,3	70,1	30,6	27,7	33,5

TILASTOKESKUS / VAALITILASTOT

1. (Jatk. - Forts. - Cont.)

Vaaliipiiri ja kunta Valkrets och kommun Constituency and municipality	Alueita Omr. Dist.	Äänioikeutettuja Röstberättigade Persons entitled to vote			Äänestäneitä Röstande Persons who voted			Ennakolta äänestäneet Förhandsröstande Advance voters		
		Yhteensä Summa Total	Miehet Män Men	Naiset Kvinnor Women	Yhteensä Summa Total	Miehet Män Men	Naiset Kvinnor Women	Yhteensä Summa Total	Miehet Män Men	Naiset Kvinnor Women
Karjalohja-Karislojo	1	1076	512	564	729	351	378	309	123	186
%	-	-	-	-	67,8	68,6	67,0	42,4	35,0	49,2
Kirkkonummi-Kyrkslätt	10	20347	10117	10230	12297	5944	6353	3098	1397	1701
%	-	-	-	-	60,4	58,8	62,1	25,2	23,5	26,8
Lapinjärvi-Lapptr.	8	2585	1249	1336	1667	810	857	505	219	286
%	-	-	-	-	64,5	64,9	64,1	30,3	27,0	33,4
Liljendahl	2	1179	547	632	838	392	446	247	98	149
%	-	-	-	-	71,1	71,7	70,6	29,5	25,0	33,4
Myrskylä-Mörskom	1	1604	781	823	1044	516	528	502	238	264
%	-	-	-	-	65,1	66,1	64,2	48,1	46,1	50,0
Mäntsälä	10	11591	5658	5933	6570	3121	3449	1788	778	1010
%	-	-	-	-	56,7	55,2	58,1	27,2	24,9	29,3
Nummi-Pusula	2	4557	2258	2299	2869	1351	1518	1363	570	793
%	-	-	-	-	63,0	59,8	66,0	47,5	42,2	52,2
Nurmijärvi	20	22072	10899	11173	12700	6161	6539	4114	1782	2332
%	-	-	-	-	57,5	56,5	58,5	32,4	28,9	35,7
Pernaja-Pernä	9	3114	1537	1577	1850	893	957	453	194	259
%	-	-	-	-	59,4	58,1	60,7	24,5	21,7	27,1
Pohja-Pojo	5	4223	2067	2156	2483	1203	1280	796	351	445
%	-	-	-	-	58,8	58,2	59,4	32,1	29,2	34,8
Pornainen-Borgnäs	5	2605	1293	1312	1775	873	902	497	223	274
%	-	-	-	-	68,1	67,5	68,8	28,0	25,5	30,4
Pukkila	1	1401	698	703	833	416	417	417	192	225
%	-	-	-	-	59,5	59,6	59,3	50,1	46,2	54,0
Ruotsinpyhtää-Strömfors	6	2644	1336	1308	1685	845	840	453	206	247
%	-	-	-	-	63,7	63,2	64,2	26,9	24,4	29,4
Sammatti	1	948	453	495	692	388	304	265	130	135
%	-	-	-	-	73,0	85,7	61,4	38,3	33,5	44,4
Sipoo-Sibbo	15	12070	5814	6256	7706	3650	4056	1971	821	1150
%	-	-	-	-	63,8	62,8	64,8	25,6	22,5	28,4
Siuntio-Sjundeå	5	3374	1738	1636	2185	1098	1087	614	285	329
%	-	-	-	-	64,8	63,2	66,4	28,1	26,0	30,3
Tuusula-Tusby	15	21621	10715	10906	12782	6206	6576	3366	1504	1862
%	-	-	-	-	59,1	57,9	60,3	26,3	24,2	28,3
Vihti-Vichtis	14	16919	8280	8639	9789	4629	5160	3120	1297	1823
%	-	-	-	-	57,9	55,9	59,7	31,9	28,0	35,3
Turun l. etel.-Åbo l. södra-Turku South	235	352722	166076	186646	213011	99379	113632	70290	30218	40072
%	-	-	-	-	60,4	59,8	60,9	33,0	30,4	35,3
Kaupungit-Städer-Urb. municipalities	127	251691	116548	135143	148367	67924	80443	45332	19176	26156
%	-	-	-	-	58,9	58,3	59,5	30,6	28,2	32,5
Kaarina-S:t Karins	9	14545	7011	7534	9300	4448	4852	1980	942	1038
%	-	-	-	-	63,9	63,4	64,4	21,3	21,2	21,4
Laitila	8	7222	3507	3715	4207	2043	2164	1448	652	796
%	-	-	-	-	58,3	58,3	58,3	34,4	31,9	36,8
Loimaa	2	5719	2541	3178	3553	1553	2000	1714	648	1066
%	-	-	-	-	62,1	61,1	62,9	48,2	41,7	53,3
Naantali-Nådendal	5	9767	4627	5140	6167	2902	3265	1809	779	1030
%	-	-	-	-	63,1	62,7	63,5	29,3	26,8	31,5
Parainen-Pargas	7	9944	4781	5163	5704	2646	3058	1681	744	937
%	-	-	-	-	57,4	55,3	59,2	29,5	28,1	30,6
Paimio-Pemar	5	7313	3533	3780	4748	2247	2501	1645	695	950
%	-	-	-	-	64,9	63,6	66,2	34,6	30,9	38,0
Raisio-Reso	10	17348	8400	8948	10244	4888	5356	2502	1097	1405
%	-	-	-	-	59,1	58,2	59,9	24,4	22,4	26,2
Salo	12	18515	8577	9938	11048	4909	6139	4048	1595	2453
%	-	-	-	-	59,7	57,2	61,8	36,6	32,5	40,0
Somero	8	7938	3867	4071	5397	2584	2813	2078	889	1189
%	-	-	-	-	68,0	66,8	69,1	38,5	34,4	42,3
Turku-Åbo	53	139397	62819	76578	79544	35742	43802	23289	9748	13541
%	-	-	-	-	57,1	56,9	57,2	29,3	27,3	30,9

TILASTOKESKUS / VAALITILASTOT

1. (Jatk. - Forts. - Cont.)

Vaali- piiri ja kunta Valkrets och kommun Constituency and municipality	Alu- eita Omr. Dist.	Äänioikeutettuja Röstberättigade Persons entitled to vote			Äänestäneitä Röstande Persons who voted			Ennakolta äänestäneet Förhandsröstande Advance voters		
		Yhteensä Summa Total	Miehet Män Men	Naiset Kvinnor Women	Yhteensä Summa Total	Miehet Män Men	Naiset Kvinnor Women	Yhteensä Summa Total	Miehet Män Men	Naiset Kvinnor Women
Uusikaup.-Nystad	8	13983	6885	7098	8455	3962	4493	3138	1387	1751
%	-	-	-	-	60,5	57,5	63,3	37,1	35,0	39,0
Muut kunnat-Övriga komm.-Oth.municip.	108	101031	49528	51503	64644	31455	33189	24958	11042	13916
%	-	-	-	-	64,0	63,5	64,4	38,6	35,1	41,9
Alastaro	2	2607	1289	1318	1725	834	891	769	340	429
%	-	-	-	-	66,2	64,7	67,6	44,6	40,8	48,1
Askainen-Villnäs	2	726	359	367	473	232	241	194	90	104
%	-	-	-	-	65,2	64,6	65,7	41,0	38,8	43,2
Aura	2	2464	1209	1255	1527	729	798	520	210	310
%	-	-	-	-	62,0	60,3	63,6	34,1	28,8	38,8
Dragsfjärd	5	3597	1739	1858	1917	916	1001	698	314	384
%	-	-	-	-	53,3	52,7	53,9	36,4	34,3	38,4
Halikko	7	6751	3276	3475	4341	2071	2270	1659	744	915
%	-	-	-	-	64,3	63,2	65,3	38,2	35,9	40,3
Houtskari-Houtskär	2	711	356	355	365	161	204	199	82	117
%	-	-	-	-	51,3	45,2	57,5	54,5	50,9	57,4
Iniö	1	287	129	158	146	74	72	117	57	60
%	-	-	-	-	50,9	57,4	45,6	80,1	77,0	83,3
Karinainen	1	1826	886	940	1308	649	659	575	253	322
%	-	-	-	-	71,6	73,3	70,1	44,0	39,0	48,9
Kemiö-Kimito	2	2859	1355	1504	1632	801	831	726	320	406
%	-	-	-	-	57,1	59,1	55,3	44,5	40,0	48,9
Kiikala	2	1570	788	782	1021	523	498	468	215	253
%	-	-	-	-	65,0	66,4	63,7	45,8	41,1	50,8
Kisko	1	1647	825	822	1083	549	534	621	290	331
%	-	-	-	-	65,8	66,5	65,0	57,3	52,8	62,0
Kodisjoki	1	426	223	203	304	154	150	151	59	92
%	-	-	-	-	71,4	69,1	73,9	49,7	38,3	61,3
Korpoo-Korpo	1	985	474	511	531	248	283	268	121	147
%	-	-	-	-	53,9	52,3	55,4	50,5	48,8	51,9
Koski Tl	1	2156	1054	1102	1435	683	752	604	258	346
%	-	-	-	-	66,6	64,8	68,2	42,1	37,8	46,0
Kustavi-Gustavs	1	891	415	476	572	276	296	268	124	144
%	-	-	-	-	64,2	66,5	62,2	46,9	44,9	48,6
Kuusjoki	1	1443	717	726	918	448	470	458	202	256
%	-	-	-	-	63,6	62,5	64,7	49,9	45,1	54,5
Lemu	1	1040	531	509	677	344	333	192	97	95
%	-	-	-	-	65,1	64,8	65,4	28,4	28,2	28,5
Lieto-Lundo	8	9555	4690	4865	6070	2906	3164	1603	708	895
%	-	-	-	-	63,5	62,0	65,0	26,4	24,4	28,3
Loimaan kunta- Loimaa kommun	5	4984	2483	2501	3239	1569	1670	1365	591	774
%	-	-	-	-	65,0	63,2	66,8	42,1	37,7	46,3
Marttila	2	1750	873	877	1164	576	588	476	202	274
%	-	-	-	-	66,5	66,0	67,0	40,9	35,1	46,6
Masku	3	3748	1827	1921	2402	1160	1242	715	311	404
%	-	-	-	-	64,1	63,5	64,7	29,8	26,8	32,5
Mellilä	1	1080	531	549	703	350	353	392	183	209
%	-	-	-	-	65,1	65,9	64,3	55,8	52,3	59,2
Merimasku	1	953	483	470	688	340	348	235	110	125
%	-	-	-	-	72,2	70,4	74,0	34,2	32,4	35,9
Mietoinen	2	1289	625	664	921	433	488	330	139	191
%	-	-	-	-	71,5	69,3	73,5	35,8	32,1	39,1
Muurla	1	1111	556	555	779	383	396	380	178	202
%	-	-	-	-	70,1	68,9	71,4	48,8	46,5	51,0
Mynämäki	7	4820	2320	2500	3025	1470	1555	973	424	549
%	-	-	-	-	62,8	63,4	62,2	32,2	28,8	35,3
Nauvo-Nagu	3	1272	619	653	803	388	415	376	163	213
%	-	-	-	-	63,1	62,7	63,6	46,8	42,0	51,3
Nousiainen-Nousis	3	3030	1517	1513	2001	998	1003	630	288	342
%	-	-	-	-	66,0	65,8	66,3	31,5	28,9	34,1
Oripää	2	1117	534	583	757	366	391	388	165	223
%	-	-	-	-	67,8	68,5	67,1	51,3	45,1	57,0
Perniö-Björnå	5	5049	2450	2599	3129	1511	1618	1486	648	838
%	-	-	-	-	62,0	61,7	62,3	47,5	42,9	51,8

TILASTOKESKUS / VAALITILASTOT

1. (Jatk. - Forts. - Cont.)

Vaali- piiri ja kunta Valkrets och kommun Constituency and municipality	Alu- eita Omr. Dist.	Äänioikeutettuja Röstberättigade Persons entitled to vote			Äänestäneitä Röstande Persons who voted			Ennakolta äänestäneet Förhandsröstande Advance voters		
		Yhteensä Summa Total	Miehet Män Men	Naiset Kvinnor Women	Yhteensä Summa Total	Miehet Män Men	Naiset Kvinnor Women	Yhteensä Summa Total	Miehet Män Men	Naiset Kvinnor Women
Pertteli	2	2794	1390	1404	1734	872	862	606	281	325
%	-	-	-	-	62.1	62.7	61.4	34.9	32.2	37.7
Piikkiö-Pikis	7	4859	2360	2499	2935	1439	1496	870	384	486
%	-	-	-	-	60.4	61.0	59.9	29.6	26.7	32.5
Pyhäranta	4	1866	947	919	1202	604	598	293	129	164
%	-	-	-	-	64.4	63.8	65.1	24.4	21.4	27.4
Pöytyä	5	2894	1442	1452	1939	958	981	760	343	417
%	-	-	-	-	67.0	66.4	67.6	39.2	35.8	42.5
Rusko	1	2245	1085	1160	1546	740	806	486	213	273
%	-	-	-	-	68.9	68.2	69.5	31.4	28.8	33.9
Rymättylä-Rimito	1	1509	768	741	1005	499	506	397	176	221
%	-	-	-	-	66.6	65.0	68.3	39.5	35.3	43.7
Sauvo-Sagu	2	2231	1086	1145	1499	714	785	500	215	285
%	-	-	-	-	67.2	65.7	68.6	33.4	30.1	36.3
Suomusjärvi	1	1093	544	549	787	388	399	409	185	224
%	-	-	-	-	72.0	71.3	72.7	52.0	47.7	56.1
Särkisalo-Finby	1	685	336	349	458	225	233	241	110	131
%	-	-	-	-	66.9	67.0	66.8	52.6	48.9	56.2
Taivassalo-Tövsala	1	1516	724	792	962	468	494	424	178	246
%	-	-	-	-	63.5	64.6	62.4	44.1	38.0	49.8
Tarvasjoki	1	1448	713	735	944	473	471	394	178	216
%	-	-	-	-	65.2	66.3	64.1	41.7	37.6	45.9
Vahto	1	1262	644	618	904	456	448	342	162	180
%	-	-	-	-	71.6	70.8	72.5	37.8	35.5	40.2
Vehmaa	1	2106	994	1112	1366	649	717	582	245	337
%	-	-	-	-	64.9	65.3	64.5	42.6	37.8	47.0
Velkua	1	184	96	88	143	74	69	89	45	44
%	-	-	-	-	77.7	77.1	78.4	62.2	60.8	63.8
Västana fjärd	1	764	370	394	459	221	238	174	77	97
%	-	-	-	-	60.1	59.7	60.4	37.9	34.8	40.8
Yläne	2	1831	896	935	1105	533	572	555	235	320
%	-	-	-	-	60.3	59.5	61.2	50.2	44.1	55.9
Turun l.pohj.-Åbo l. norra-Turku North	191	213978	102792	111186	128209	59221	68988	46111	20385	25726
%	-	-	-	-	59.9	57.6	62.0	36.0	34.4	37.3
Kaupungit-Städer- Urb.municipalities	103	138470	65698	72772	79248	35218	44030	27093	11757	15336
%	-	-	-	-	57.2	53.6	60.5	34.2	33.4	34.8
Harjavalta	4	6700	3156	3544	4116	1925	2191	1559	678	881
%	-	-	-	-	61.4	61.0	61.8	37.9	35.2	40.2
Huittinen	8	7460	3552	3908	4835	2294	2541	2078	893	1185
%	-	-	-	-	64.8	64.6	65.0	43.0	38.9	46.6
Kankaanpää	12	10605	5071	5534	6560	3122	3438	2883	1215	1668
%	-	-	-	-	61.9	61.6	62.1	43.9	38.9	48.5
Kokemäki-Kumo	5	7280	3505	3775	4577	1140	1465	1465	647	818
%	-	-	-	-	62.9	62.5	61.0	32.0	30.7	31.5
Pori-Björneborg	40	63195	29641	33554	34837	15449	19388	10838	4739	6099
%	-	-	-	-	55.1	52.1	57.8	31.1	30.7	31.5
Rauma-Raumo	22	30663	14799	15864	16972	8020	8952	5676	2480	3196
%	-	-	-	-	55.4	54.2	56.4	33.4	30.9	35.7
Vammala	12	12567	5974	6593	7351	3268	4083	2594	1105	1489
%	-	-	-	-	58.5	54.7	61.9	35.3	33.8	36.5
Muut kunnat-Öviga komm.-Oth.municip.	88	75508	37094	38414	48961	24003	24958	19018	8628	10390
%	-	-	-	-	64.8	64.7	65.0	38.8	35.9	41.6
Eura	6	7728	3706	4022	4927	2380	2547	1967	877	1090
%	-	-	-	-	63.8	64.2	63.3	39.9	36.8	42.8
Eurajoki-Euraäm.	6	4776	2345	2431	3033	1487	1546	1050	470	580
%	-	-	-	-	63.5	63.4	63.6	34.6	31.6	37.5
Honkajoki	3	1876	951	925	1110	575	535	501	229	272
%	-	-	-	-	59.2	60.5	57.8	45.1	39.8	50.8
Jämijärvi	1	1950	982	968	1310	644	666	776	344	432
%	-	-	-	-	67.2	65.6	68.8	59.2	53.4	64.9
Karvia	6	2717	1399	1318	1621	859	762	688	315	373
%	-	-	-	-	59.7	61.4	57.8	42.4	36.7	49.0

TILASTOKESKUS / VAALITILASTOT

1. (Jatk. - Forts. - Cont.)

Vaali- piiri ja kunta Valkrets och kommun Constituency and municipality	Alu- eita Omr. Dist.	Äänioikeutettuja Röstberättigade Persons entitled to vote			Äänestäneitä Röstande Persons who voted			Ennakolta äänestäneet Förhandsröstande Advance voters		
		Yhteensä Summa Total	Miehet Män Men	Naiset Kvinnor Women	Yhteensä Summa Total	Miehet Män Men	Naiset Kvinnor Women	Yhteensä Summa Total	Miehet Män Men	Naiset Kvinnor Women
Kiikoinen	1	1078	512	566	792	386	406	268	110	158
%	-	-	-	-	73,5	75,4	71,7	33,8	28,5	38,9
Kiukainen	2	3052	1497	1555	1947	950	997	744	357	387
%	-	-	-	-	63,8	63,5	64,1	38,2	37,6	38,8
Kullaa	3	1335	672	663	982	504	478	319	150	169
%	-	-	-	-	73,6	75,0	72,1	32,5	29,8	35,4
Köyliö-Kjulo	4	2519	1236	1283	1630	793	837	596	266	330
%	-	-	-	-	64,7	64,2	65,2	36,6	33,5	39,4
Lappi	5	2630	1286	1344	1694	824	870	560	250	310
%	-	-	-	-	64,4	64,1	64,7	33,1	30,3	35,6
Lavia	1	2059	999	1060	1296	623	673	767	345	422
%	-	-	-	-	62,9	62,4	63,5	59,2	55,4	62,7
Luvia	3	2600	1285	1315	1809	884	925	618	277	341
%	-	-	-	-	69,6	68,8	70,3	34,2	31,3	36,9
Merikarvia-Sastm.	6	3434	1715	1719	2023	1001	1022	844	377	467
%	-	-	-	-	58,9	58,4	59,5	41,7	37,7	45,7
Nakkila	7	4828	2365	2463	3198	1562	1636	996	444	552
%	-	-	-	-	66,2	66,0	66,4	31,1	28,4	33,7
Noormarkku-Norrn.	6	4938	2397	2541	3183	1551	1632	1128	510	618
%	-	-	-	-	64,5	64,7	64,2	35,4	32,9	37,9
Pomarkku-Pämark	2	2246	1132	1114	1541	738	803	726	324	402
%	-	-	-	-	68,6	65,2	72,1	47,1	43,9	50,1
Punkalaidun	2	3221	1600	1621	2225	1116	1109	1033	478	555
%	-	-	-	-	69,1	69,7	68,4	46,4	42,8	50,0
Siikainen	6	1805	936	869	1147	591	556	453	220	233
%	-	-	-	-	63,5	63,1	64,0	39,5	37,2	41,9
Suodenniemi	1	1199	589	610	781	393	388	409	194	215
%	-	-	-	-	65,1	66,7	63,6	52,4	49,4	55,4
Säkylä	4	4086	1936	2150	2662	1260	1402	1208	545	663
%	-	-	-	-	65,1	65,1	65,2	45,4	43,3	47,3
Ulvila-Ulvby	9	9728	4757	4971	6309	3021	3288	1612	741	871
%	-	-	-	-	64,9	63,5	66,1	25,6	24,5	26,5
Vampula	1	1557	782	775	1028	525	503	489	232	257
%	-	-	-	-	66,0	67,1	64,9	47,6	44,2	51,1
Äetsä	3	4146	2015	2131	2713	1336	1377	1266	573	693
%	-	-	-	-	65,4	66,3	64,6	46,7	42,9	50,3
Hämeen l.etel.- Tavastehus läns södra -Häme South	180	256741	121422	135319	148872	69000	79872	51692	21635	30057
%	-	-	-	-	58,0	56,8	59,0	34,7	31,4	37,6
Kaupungit-Städer- Urb.municipalities	70	151218	69392	81826	83568	37265	46303	27416	10978	16438
%	-	-	-	-	55,3	53,7	56,6	32,8	29,5	35,5
Forssa	11	15728	7424	8304	9654	4400	5254	3298	1319	1979
%	-	-	-	-	61,4	59,3	63,3	34,2	30,0	37,7
Hämeenlinna- Tavastehus	20	36220	16442	19778	21427	9245	12182	7050	2744	4306
%	-	-	-	-	59,2	56,2	61,6	32,9	29,7	35,3
Lahti-Lahtis	30	78744	35860	42884	41053	18353	22700	13514	5381	8133
%	-	-	-	-	52,1	51,2	52,9	32,9	29,3	35,8
Riihimäki	9	20526	9666	10860	11434	5267	6167	3554	1534	2020
%	-	-	-	-	55,7	54,5	56,8	31,1	29,1	32,8
Muut kunnat-Övriga komm.-Oth.municip.	110	105523	52030	53493	65304	31735	33569	24276	10657	13619
%	-	-	-	-	61,9	61,0	62,8	37,2	33,6	40,6
Asikkala	10	6894	3392	3502	4518	2137	2381	1755	757	998
%	-	-	-	-	65,5	63,0	68,0	38,8	35,4	41,9
Hattula	9	6981	3422	3559	4363	2118	2245	1449	631	818
%	-	-	-	-	62,5	61,9	63,1	33,2	29,8	36,4
Hauho	3	3260	1626	1634	2077	1033	1044	915	416	499
%	-	-	-	-	63,7	63,5	63,9	44,1	40,3	47,8
Hausjärvi	10	6185	3084	3101	3595	1659	1936	1222	515	707
%	-	-	-	-	58,1	53,8	62,4	34,0	31,0	36,5
Hollola	16	15166	7436	7730	8909	4293	4616	2633	1169	1464
%	-	-	-	-	58,7	57,7	59,7	29,6	27,2	31,7

TILASTOKESKUS / VAALITILASTOT

1. (Jatk. - Forts. - Cont.)

Vaali- piiri ja kunta Valkrets och kommun Constituency and municipality	Alu- eita Omr. Dist.	Äänioikeutettuja Röstberättigade Persons entitled to vote			Äänestäneitä Röstande Persons who voted			Ennakolta äänestäneet Förhandsröstande Advance voters		
		Yhteensä Summa Total	Miehet Män Men	Naiset Kvinnor Women	Yhteensä Summa Total	Miehet Män Men	Naiset Kvinnor Women	Yhteensä Summa Total	Miehet Män Men	Naiset Kvinnor Women
Humppila	1	2117	1041	1076	1445	701	744	666	300	366
%	-	-	-	-	68,3	67,3	69,1	46,1	42,8	49,2
Janakkala	9	12137	5907	6230	7283	3497	3786	3005	1283	1722
%	-	-	-	-	60,0	59,2	60,8	41,3	36,7	45,5
Jokioinen-Jockis	5	4365	2117	2248	3055	1460	1595	1103	480	623
%	-	-	-	-	70,0	69,0	71,0	36,1	32,9	39,1
Kalvola	4	2692	1303	1389	1776	871	905	609	270	339
%	-	-	-	-	66,0	66,8	65,2	34,3	31,0	37,5
Hämeenkoski	1	1771	867	904	1141	533	608	481	199	282
%	-	-	-	-	64,4	61,5	67,3	42,2	37,3	46,4
Kärkölä	4	3944	1960	1984	2448	1197	1251	886	382	504
%	-	-	-	-	62,1	61,1	63,1	36,2	31,9	40,3
Lammi	7	4594	2196	2398	2947	1365	1582	1143	476	667
%	-	-	-	-	64,1	62,2	66,0	38,8	34,9	42,2
Loppi	4	5802	2922	2880	3720	1851	1869	1274	570	704
%	-	-	-	-	64,1	63,3	64,9	34,2	30,8	37,7
Nastola	11	11362	5667	5695	6179	3053	3126	2157	957	1200
%	-	-	-	-	54,4	53,9	54,9	34,9	31,3	38,4
Padasjoki	4	3340	1645	1695	2087	1044	1043	887	408	479
%	-	-	-	-	62,5	63,5	61,5	42,5	39,1	45,9
Renko	1	1844	956	888	1175	593	582	557	267	290
%	-	-	-	-	63,7	62,0	65,5	47,4	45,0	49,8
Tammela	4	4844	2419	2425	3423	1703	1720	1206	532	674
%	-	-	-	-	70,7	70,4	70,9	35,2	31,2	39,2
Tuulos	1	1226	613	613	796	396	400	354	159	195
%	-	-	-	-	64,9	64,6	65,3	44,5	40,2	48,7
Urjala	5	4783	2340	2443	2953	1529	1424	1445	651	794
%	-	-	-	-	61,7	65,3	58,3	48,9	42,6	55,8
Ypäjä	1	2216	1117	1099	1414	702	712	529	235	294
%	-	-	-	-	63,8	62,8	64,8	37,4	33,5	41,3
Hämeen l.pohj.- Tavastehus läns norra -Häme North	216	330645	156239	174406	193073	89729	103344	68764	29320	39444
%	-	-	-	-	58,4	57,4	59,3	35,6	32,7	38,2
Kaupungit-Städer- Urb.municipalities	121	231119	107520	123599	132965	60955	72010	46131	19322	26809
%	-	-	-	-	57,5	56,7	58,3	34,7	31,7	37,2
Ikaalinen-Ikalis	7	6380	3056	3324	4158	1999	2159	2105	941	1164
%	-	-	-	-	65,2	65,4	65,0	50,6	47,1	53,9
Mänttä	3	6020	2887	3133	3517	1606	1911	1845	784	1061
%	-	-	-	-	58,4	55,6	61,0	52,5	48,8	55,5
Nokia	13	20754	9964	10790	12030	5683	6347	4149	1769	2380
%	-	-	-	-	58,0	57,0	58,8	34,5	31,1	37,5
Orivesi	6	7175	3365	3810	4273	2001	2272	1828	753	1075
%	-	-	-	-	59,6	59,5	59,6	42,8	37,6	47,3
Parkano	5	6567	3243	3324	4141	2006	2135	2341	1033	1308
%	-	-	-	-	63,1	61,9	64,2	56,5	51,5	61,3
Tampere-Tammerf.	61	153083	69986	83097	86630	39201	47429	26776	10992	15784
%	-	-	-	-	56,6	56,0	57,1	30,9	28,0	33,3
Toijala	4	6514	3092	3422	3873	1576	2297	1317	565	752
%	-	-	-	-	59,5	51,0	67,1	34,0	35,9	32,7
Valkeakoski	11	17442	8405	9037	10019	4777	5242	3774	1613	2161
%	-	-	-	-	57,4	56,8	58,0	37,7	33,8	41,2
Virrat-Virdois	11	7184	3522	3662	4324	2106	2218	1996	872	1124
%	-	-	-	-	60,2	59,8	60,6	46,2	41,4	50,7
Muut kunnat-Övriga komm.-Oth.municip.	95	99526	48719	50807	60108	28774	31334	22633	9998	12635
%	-	-	-	-	60,4	59,1	61,7	37,7	34,7	40,3
Hämeenkyrö- Tavastkyro	6	7657	3744	3913	4564	2199	2365	2058	904	1154
%	-	-	-	-	59,6	58,7	60,4	45,1	41,1	48,8
Juupajoki	1	1876	932	944	1166	574	592	610	272	338
%	-	-	-	-	62,2	61,6	62,7	52,3	47,4	57,1

TILASTOKESKUS / VAALITILASTOT

1. (Jatk. - Forts. - Cont.)

Vaali- piiri ja kunta Valkrets och kommun Constituency and municipality	Alu- eita Omr. Dist.	Äänioikeutettuja Röstberättigade Persons entitled to vote			Äänestäneitä Röstande Persons who voted			Ennakolta äänestäneet Förhandsröstande Advance voters		
		Yhteensä Summa Total	Miehet Män Men	Naiset Kvinnor Women	Yhteensä Summa Total	Miehet Män Men	Naiset Kvinnor Women	Yhteensä Summa Total	Miehet Män Men	Naiset Kvinnor Women
Kangasala	16	16559	7972	8587	9416	4204	5212	2994	1279	1715
%	-	-	-	-	56,9	52,7	60,7	31,8	30,4	32,9
Kihniö	1	2074	1046	1028	1251	631	620	602	283	319
%	-	-	-	-	60,3	60,3	60,3	48,1	44,8	51,5
Kuhmalahti	3	897	448	449	568	284	284	222	98	124
%	-	-	-	-	63,3	63,4	63,3	39,1	34,5	43,7
Kuorevesi	3	2410	1221	1189	1561	782	779	818	380	438
%	-	-	-	-	64,8	64,0	65,5	52,4	48,6	56,2
Kuru	3	2381	1219	1162	1532	783	749	614	282	332
%	-	-	-	-	64,3	64,2	64,5	40,1	36,0	44,3
Kylmäkoski	3	2055	1058	997	1293	664	629	516	240	276
%	-	-	-	-	62,9	62,8	63,1	39,9	36,1	43,9
Lempäälä	11	11497	5575	5922	6624	3146	3478	1969	837	1132
%	-	-	-	-	57,6	56,4	58,7	29,7	26,6	32,5
Luopioinen	5	2081	1031	1050	1292	651	641	571	263	308
%	-	-	-	-	62,1	63,1	61,0	44,2	40,4	48,0
Längelmäki	1	1578	780	798	1000	500	500	545	247	298
%	-	-	-	-	63,4	64,1	62,7	54,5	49,4	59,6
Mouhijärvi	2	2259	1139	1120	1538	774	764	683	319	364
%	-	-	-	-	68,1	68,0	68,2	44,4	41,2	47,6
Pirkkala-Birkkala	6	8855	4288	4567	5537	2636	2901	1688	757	931
%	-	-	-	-	62,5	61,5	63,5	30,5	28,7	32,1
Pälkäne	2	3316	1580	1736	2185	1050	1135	930	401	529
%	-	-	-	-	65,9	66,5	65,4	42,6	38,2	46,6
Ruovesi	5	4844	2342	2502	3211	1525	1686	1728	755	973
%	-	-	-	-	66,3	65,1	67,4	53,8	49,5	57,7
Sahalahti	3	1687	828	859	1073	527	546	439	192	247
%	-	-	-	-	63,6	63,6	63,6	40,9	36,4	45,2
Vesilahti	6	2502	1284	1218	1507	755	752	581	258	323
%	-	-	-	-	60,2	58,8	61,7	38,6	34,2	43,0
Viiala	3	4084	1972	2112	2402	1125	1277	988	411	577
%	-	-	-	-	58,8	57,0	60,5	41,1	36,5	45,2
Viljakkala	2	1562	778	784	1060	515	545	491	218	273
%	-	-	-	-	67,9	66,2	69,5	46,3	42,3	50,1
Vilppula	4	5013	2444	2569	2899	1396	1503	1345	623	722
%	-	-	-	-	57,8	57,1	58,5	46,4	44,6	48,0
Ylöjärvi	9	14339	7038	7301	8429	4053	4376	2241	979	1262
%	-	-	-	-	58,8	57,6	59,9	26,6	24,2	28,8
Kymen läänin- Kymmene läns- Kymi	260	270157	130352	139805	152523	72410	80113	52503	22936	29567
%	-	-	-	-	56,5	55,5	57,3	34,4	31,7	36,9
Kaupungit-Städer- Urb. municipalities	124	186666	88851	97815	102030	47601	54429	34470	14830	19640
%	-	-	-	-	54,7	53,6	55,6	33,8	31,2	36,1
Hamina-Fredriksh.	4	8355	3916	4439	4292	2008	2284	1954	817	1137
%	-	-	-	-	51,4	51,3	51,5	45,5	40,7	49,8
Imatra	12	26685	12755	13930	14684	6888	7796	5550	2342	3208
%	-	-	-	-	55,0	54,0	56,0	37,8	34,0	41,1
Kotka	31	47217	22612	24605	25345	11854	13491	8433	3585	4848
%	-	-	-	-	53,7	52,4	54,8	33,3	30,2	35,9
Kouvola	18	26076	11980	14096	15148	6757	8391	4485	1907	2578
%	-	-	-	-	58,1	56,4	59,5	29,6	28,2	30,7
Kuusankoski	10	17497	8364	9133	9630	4522	5108	3179	1344	1835
%	-	-	-	-	55,0	54,1	55,9	33,0	29,7	35,9
Lappeenranta- Villmanstrand	34	46012	21901	24111	24840	11605	13235	7112	3159	3953
%	-	-	-	-	54,0	53,0	54,9	28,6	27,2	29,9
Anjalankoski	15	14824	7323	7501	8091	3967	4124	3757	1676	2081
%	-	-	-	-	54,6	54,2	55,0	46,4	42,2	50,5
Muut kunnat-Övriga komm.-Oth. municip.	136	83491	41501	41990	50493	24809	25684	18033	8106	9927
%	-	-	-	-	60,5	59,8	61,2	35,7	32,7	38,7
Elimäki	7	6660	3278	3382	4023	1964	2059	1394	627	767
%	-	-	-	-	60,4	59,9	60,9	34,7	31,9	37,3

1. (Jatk. - Forts. - Cont.)

Vaaliipiiri ja kunta Valkrets och kommun Constituency and municipality	Alueita Omr. Dist.	Äänioikeutettuja Röstberättigade Persons entitled to vote			Äänestäneitä Röstande Persons who voted			Ennakolta äänestäneet Förhandsröstande Advance voters		
		Yhteensä Summa Total	Miehet Män Men	Naiset Kvinnor Women	Yhteensä Summa Total	Miehet Män Men	Naiset Kvinnor Women	Yhteensä Summa Total	Miehet Män Men	Naiset Kvinnor Women
Iitti	12	6088	2961	3127	3907	1886	2021	1265	533	732
%	-	-	-	-	64.2	63.7	64.6	32.4	28.3	36.2
Jaala	4	1655	828	827	1044	520	524	362	152	210
%	-	-	-	-	63.1	62.8	63.4	34.7	29.2	40.1
Joutseno	10	9169	4510	4659	5258	2549	2709	2048	901	1147
%	-	-	-	-	57.3	56.5	58.1	39.0	35.3	42.3
Lemi	2	2427	1258	1169	1565	803	762	394	182	212
%	-	-	-	-	64.5	63.8	65.2	25.2	22.7	27.8
Luumäki	8	4409	2182	2227	2724	1339	1385	951	421	530
%	-	-	-	-	61.8	61.4	62.2	34.9	31.4	38.3
Miehikkälä	7	2190	1087	1103	1247	627	620	389	171	218
%	-	-	-	-	56.9	57.7	56.2	31.2	27.3	35.2
Parikkala	6	4130	1961	2169	2530	1207	1323	1246	543	703
%	-	-	-	-	61.3	61.6	61.0	49.2	45.0	53.1
Pyhtää-Pyttis	5	4298	2143	2155	2584	1288	1296	920	446	474
%	-	-	-	-	60.1	60.1	60.1	35.6	34.6	36.6
Rautjärvi	8	4156	2039	2117	2532	1214	1318	1072	462	610
%	-	-	-	-	60.9	59.5	62.3	42.3	38.1	46.3
Ruokolahti	9	5115	2581	2534	3176	1561	1615	1213	537	676
%	-	-	-	-	62.1	60.5	63.7	38.2	34.4	41.9
Saari	1	1373	700	673	860	443	417	399	194	205
%	-	-	-	-	62.6	63.3	62.0	46.4	43.8	49.2
Savitaipale	6	3738	1868	1870	2246	1108	1138	676	297	379
%	-	-	-	-	60.1	59.3	60.9	30.1	26.8	33.3
Suomenniemi	1	776	399	377	504	246	258	185	77	108
%	-	-	-	-	64.9	61.7	68.4	36.7	31.3	41.9
Taipalsaari	8	3588	1811	1777	2317	1135	1182	609	276	333
%	-	-	-	-	64.6	62.7	66.5	26.3	24.3	28.2
Uukuniemi	1	544	273	271	339	170	169	187	93	94
%	-	-	-	-	62.3	62.3	62.4	55.2	54.7	55.6
Valkeala	12	8833	4460	4373	5133	2560	2573	1865	887	978
%	-	-	-	-	58.1	57.4	58.8	36.3	34.6	38.0
Vehkalahti-Veckel.	13	9678	4848	4830	5671	2786	2885	1823	847	976
%	-	-	-	-	58.6	57.5	59.7	32.1	30.4	33.8
Virolahti	10	3302	1601	1701	1974	960	1014	746	325	421
%	-	-	-	-	59.8	60.0	59.6	37.8	33.9	41.5
Ylämaa	6	1362	713	649	859	443	416	289	135	154
%	-	-	-	-	63.1	62.1	64.1	33.6	30.5	37.0
Mikkelin läänin - S:t Michels läns Mikkeli	195	164239	79008	85231	92451	43992	48459	37803	16396	21407
%	-	-	-	-	56.3	55.7	56.9	40.9	37.3	44.2
Kaupungit-Städer- Urb.municipalities	63	78191	36124	42067	42487	19365	23122	16252	6647	9605
%	-	-	-	-	54.3	53.6	55.0	38.3	34.3	41.5
Heinola	16	17674	8409	9265	10421	4880	5541	3541	1490	2051
%	-	-	-	-	59.0	58.0	59.8	34.0	30.5	37.0
Mikkeli-S:t Mich.	16	26557	11980	14577	14123	6269	7854	5039	1979	3060
%	-	-	-	-	53.2	52.3	53.9	35.7	31.6	39.0
Pieksämäki	7	10856	4976	5880	5461	2437	3024	2362	967	1395
%	-	-	-	-	50.3	49.0	51.4	43.3	39.7	46.1
Savonlinna-Nysl.	24	23104	10759	12345	12482	5779	6703	5310	2211	3099
%	-	-	-	-	54.0	53.7	54.3	42.5	38.3	46.2
Muut kunnat-Övriga komm.-Oth.municip.	132	86048	42884	43164	49964	24627	25337	21551	9749	11802
%	-	-	-	-	58.1	57.4	58.7	43.1	39.6	46.6
Anttola	1	1527	757	770	979	463	516	432	201	231
%	-	-	-	-	64.1	61.2	67.0	44.1	43.4	44.8
Enonkoski	4	1609	805	804	1039	517	522	571	256	315
%	-	-	-	-	64.6	64.2	64.9	55.0	49.5	60.3
Hartola	5	3266	1612	1654	1970	979	991	898	390	508
%	-	-	-	-	60.3	60.7	59.9	45.6	39.8	51.3
Haukivuori	2	2146	1054	1092	1208	581	627	526	229	297
%	-	-	-	-	56.3	55.1	57.4	43.5	39.4	47.4

TILASTOKESKUS / VAALITILASTOT

1. (Jatk. - Forts. - Cont.)

Vaali- piiri ja kunta Valkrets och kommun Constituency and municipality	Alu- eita Röstberättigade Omr. Dist.	Äänioikeutettuja Röstberättigade Persons entitled to vote			Äänestäneitä Röstande Persons who voted			Ennakolta äänestäneet Förhandsröstande Advance voters		
		Yhteensä Summa Total	Miehet Män Men	Naiset Kvinnor Women	Yhteensä Summa Total	Miehet Män Men	Naiset Kvinnor Women	Yhteensä Summa Total	Miehet Män Men	Naiset Kvinnor Women
Heinävesi	9	4071	2043	2028	2403	1198	1205	1165	543	622
%	-	-	-	-	59,0	58,6	59,4	48,5	45,3	51,6
Hirvensalmi	5	2300	1174	1126	1457	745	712	627	281	346
%	-	-	-	-	63,3	63,5	63,2	43,0	37,7	48,6
Joroinen-Jorois	6	4841	2399	2442	2750	1354	1396	1045	475	570
%	-	-	-	-	56,8	56,4	57,2	38,0	35,1	40,8
Juva	9	6571	3244	3327	3598	1766	1832	1517	667	850
%	-	-	-	-	54,8	54,4	55,1	42,2	37,8	46,4
Jäppilä	1	1365	701	664	762	378	384	452	210	242
%	-	-	-	-	55,8	53,9	57,8	59,3	55,6	63,0
Kangaslampi	3	1387	701	686	954	494	460	284	138	146
%	-	-	-	-	68,8	70,5	67,1	29,8	27,9	31,7
Kangasniemi	10	5743	2826	2917	3172	1530	1642	1148	513	635
%	-	-	-	-	55,2	54,1	56,3	36,2	33,5	38,7
Kerimäki	6	5004	2508	2496	2857	1404	1453	1066	482	584
%	-	-	-	-	57,1	56,0	58,2	37,3	34,3	40,2
Mikk.mlk-S:t Mich.	19	9167	4662	4505	5282	2651	2631	1811	852	959
%	-	-	-	-	57,6	56,9	58,4	34,3	32,1	36,5
Mäntyharju	6	6149	3021	3128	3448	1675	1773	1567	681	886
%	-	-	-	-	56,1	55,4	56,7	45,4	40,7	50,0
Pertunmaa	1	1884	950	934	1126	557	569	589	269	320
%	-	-	-	-	59,8	58,6	60,9	52,3	48,3	56,2
Pieksämäen mlk-lk	7	5082	2536	2546	2748	1350	1398	1202	559	643
%	-	-	-	-	54,1	53,2	54,9	43,7	41,4	46,0
Punkaharju	5	3632	1824	1808	2222	1086	1136	981	439	542
%	-	-	-	-	61,2	59,5	62,8	44,1	40,4	47,7
Puumala	3	2633	1301	1332	1720	834	886	851	375	476
%	-	-	-	-	65,3	64,1	66,5	49,5	45,0	53,7
Rantasalmi	6	3910	1931	1979	2247	1097	1150	1135	512	623
%	-	-	-	-	57,5	56,8	58,1	50,5	46,7	54,2
Ristiina	8	4161	2091	2070	2490	1256	1234	925	431	494
%	-	-	-	-	59,8	60,1	59,6	37,1	34,3	40,0
Savonranta	3	1200	623	577	684	368	316	322	163	159
%	-	-	-	-	57,0	59,1	54,8	47,1	44,3	50,3
Sulkava	7	3063	1497	1566	1842	893	949	914	420	494
%	-	-	-	-	60,1	59,7	60,6	49,6	47,0	52,1
Sysmä	5	4280	2087	2193	2437	1159	1278	1255	539	716
%	-	-	-	-	56,9	55,5	58,3	51,5	46,5	56,0
Virtasalmi	1	1057	537	520	569	292	277	268	124	144
%	-	-	-	-	53,8	54,4	53,3	47,1	42,5	52,0
Pohj.-Karj.läänin- Norra Karelen läns -Pohjois-Karjala	185	138389	67615	70774	75892	36636	39256	28149	12718	15431
%	-	-	-	-	54,8	54,2	55,5	37,1	34,7	39,3
Kaupungit-Städer- Urb.municipalities	84	77631	36882	40749	41525	19438	22087	14361	6245	8116
%	-	-	-	-	53,5	52,7	54,2	34,6	32,1	36,7
Joensuu	25	39978	18417	21561	21569	9773	11796	6226	2588	3638
%	-	-	-	-	54,0	53,1	54,7	28,9	26,5	30,8
Kitee	14	8642	4276	4366	4609	2281	2328	1543	715	828
%	-	-	-	-	53,3	53,3	53,3	33,5	31,3	35,6
Outokumpu	7	7061	3356	3705	4055	1938	2117	1884	831	1053
%	-	-	-	-	57,4	57,7	57,1	46,5	42,9	49,7
Liekka	27	13571	6734	6837	6983	3407	3576	2710	1226	1484
%	-	-	-	-	51,5	50,6	52,3	38,8	36,0	41,5
Nurmes	11	8379	4099	4280	4309	2039	2270	1998	885	1113
%	-	-	-	-	51,4	49,7	53,0	46,4	43,4	49,0
Muut kunnat-övriga komm.-Oth.municip.	101	60758	30733	30025	34367	17198	17169	13788	6473	7315
%	-	-	-	-	56,6	56,0	57,2	40,1	37,6	42,6
Eno	11	6048	3090	2958	3331	1645	1686	1726	801	925
%	-	-	-	-	55,1	53,2	57,0	51,8	48,7	54,9
Iloantsi-Ilomants	10	6120	3047	3073	3417	1665	1752	1620	751	869
%	-	-	-	-	55,8	54,6	57,0	47,4	45,1	49,6
Juuka	10	5627	2864	2763	3006	1505	1501	1110	518	592
%	-	-	-	-	53,4	52,5	54,3	36,9	34,4	39,4

TILASTOKESKUS / VAALITILASTOT

1. (Jatk. - Forts. - Cont.)

Vaalipiiri ja kunta Valkrets och kommun Constituency and municipality	Alue- Omr. Dist.	Äänioikeutettuja Röstberättigade Persons entitled to vote			Äänestäneitä Röstande Persons who voted			Ennakolta äänestäneet Förhandsröstande Advance voters		
		Yhteensä Summa Total	Miehet Män Men	Naiset Kvinnor Women	Yhteensä Summa Total	Miehet Män Men	Naiset Kvinnor Women	Yhteensä Summa Total	Miehet Män Men	Naiset Kvinnor Women
Kesälahti	3	2376	1180	1196	1360	679	681	629	299	330
%	-	-	-	-	57.2	57.5	56.9	46.2	44.0	48.5
Kiihtelysvaara	3	2012	1045	967	1233	642	591	484	242	242
%	-	-	-	-	61.3	61.4	61.1	39.3	37.7	40.9
Kontiolahti	11	7861	3979	3882	4552	2291	2261	1334	658	676
%	-	-	-	-	57.9	57.6	58.2	29.3	28.7	29.9
Liperi	14	8845	4440	4405	5088	2555	2533	1933	893	1040
%	-	-	-	-	57.5	57.5	57.5	38.0	35.0	41.1
Polvijärvi	10	4530	2294	2236	2660	1348	1312	997	472	525
%	-	-	-	-	58.7	58.8	58.7	37.5	35.0	40.0
Pyhäselkä	3	5008	2538	2470	2557	1265	1292	761	346	415
%	-	-	-	-	51.1	49.8	52.3	29.8	27.4	32.1
Rääkkylä	3	2702	1379	1323	1614	832	782	821	401	420
%	-	-	-	-	59.7	60.3	59.1	50.9	48.2	53.7
Tohmajärvi	10	4327	2183	2144	2509	1246	1263	935	425	510
%	-	-	-	-	58.0	57.1	58.9	37.3	34.1	40.4
Tuupovaara	5	2082	1057	1025	1209	592	617	550	247	303
%	-	-	-	-	58.1	56.0	60.2	45.5	41.7	49.1
Valtimo	7	2575	1305	1270	1449	741	708	662	311	351
%	-	-	-	-	56.3	56.8	55.7	45.7	42.0	49.6
Värtsilä	1	645	332	313	382	192	190	226	109	117
%	-	-	-	-	59.2	57.8	60.7	59.2	56.8	61.6
Kuopion läänin- Kuopio läns-Kuopio	201	203914	98530	105384	112645	53476	59169	41673	18350	23323
%	-	-	-	-	55.2	54.3	56.1	37.0	34.3	39.4
Kaupungit-Städer- Urb. municipalities	101	121664	57161	64503	64927	29865	35062	21742	9279	12463
%	-	-	-	-	53.4	52.2	54.4	33.5	31.1	35.5
Iisalmi-Idensalmi	17	18968	9115	9853	10246	4838	5408	3428	1446	1982
%	-	-	-	-	54.0	53.1	54.9	33.5	29.9	36.6
Kiuruvesi	10	8779	4335	4444	5164	2532	2632	2221	1005	1216
%	-	-	-	-	58.8	58.4	59.2	43.0	39.7	46.2
Kuopio	55	67523	30944	36579	35287	15705	19582	11106	4631	6475
%	-	-	-	-	52.3	50.8	53.5	31.5	29.5	33.1
Suonenjoki	7	6919	3355	3564	4037	1929	2108	1831	782	1049
%	-	-	-	-	58.3	57.5	59.1	45.4	40.5	49.8
Varkaus	12	19475	9412	10063	10193	4861	5332	3156	1415	1741
%	-	-	-	-	52.3	51.6	53.0	31.0	29.1	32.7
Muut kunnat-övriga komm.-Oth.municip.	100	82250	41369	40881	47718	23611	24107	19931	9071	10860
%	-	-	-	-	58.0	57.1	59.0	41.8	38.4	45.0
Juankoski	3	4979	2474	2505	2728	1327	1401	1211	548	663
%	-	-	-	-	54.8	53.6	55.9	44.4	41.3	47.3
Kaavi	5	3308	1641	1667	1795	869	926	773	362	411
%	-	-	-	-	54.3	53.0	55.5	43.1	41.7	44.4
Karttula	2	2640	1346	1294	1578	803	775	717	342	375
%	-	-	-	-	59.8	59.7	59.9	45.4	42.6	48.4
Keitele	3	2518	1279	1239	1566	758	808	718	319	399
%	-	-	-	-	62.2	59.3	65.2	45.8	42.1	49.4
Lapinlahti	9	6265	3095	3170	3520	1713	1807	1425	631	794
%	-	-	-	-	56.2	55.3	57.0	40.5	36.8	43.9
Leppävirta	11	9004	4487	4517	5144	2525	2619	1984	900	1084
%	-	-	-	-	57.1	56.3	58.0	38.6	35.6	41.4
Maaninka	2	3215	1606	1609	2034	1001	1033	982	428	554
%	-	-	-	-	63.3	62.3	64.2	48.3	42.8	53.6
Nilsia	6	5775	2911	2864	3145	1530	1615	1483	663	820
%	-	-	-	-	54.5	52.6	56.4	47.2	43.3	50.8
Pielavesi	9	5194	2660	2534	3201	1623	1578	1278	582	696
%	-	-	-	-	61.6	61.0	62.3	39.9	35.9	44.1
Rautalampi	2	3399	1711	1688	2018	1008	1010	897	403	494
%	-	-	-	-	59.4	58.9	59.8	44.4	40.0	48.9
Rautavaara	1	2176	1148	1028	1117	587	530	599	286	313
%	-	-	-	-	51.3	51.1	51.6	53.6	48.7	59.1
Siilinjärvi	16	13979	6931	7048	8193	3952	4241	2459	1088	1371
%	-	-	-	-	58.6	57.0	60.2	30.0	27.5	32.3
Sonkajärvi	10	4566	2362	2204	2657	1392	1265	925	453	472
%	-	-	-	-	58.2	58.9	57.4	34.8	32.5	37.3

TILASTOKESKUS / VAALITILASTOT

1. (Jatk. - Forts. - Cont.)

Vaali- piiri ja kunta Valkrets och kommun Constituency and municipality	Alu- eita Omr. Dist.	Äänioikeutettuja Röstberättigade Persons entitled to vote			Äänestäneitä Röstare Persons who voted			Ennakolta äänestäneet Förhandsröstande Advance voters		
		Yhteensä Summa Total	Miehet Män Men	Naiset Kvinnor Women	Yhteensä Summa Total	Miehet Män Men	Naiset Kvinnor Women	Yhteensä Summa Total	Miehet Män Men	Naiset Kvinnor Women
Tervo	2	1701	843	858	1018	492	526	613	278	335
%	-	-	-	-	59.8	58.4	61.3	60.2	56.5	63.7
Tuusniemi	5	2788	1407	1381	1568	804	764	720	346	374
%	-	-	-	-	56.2	57.1	55.3	45.9	43.0	49.0
Varpaisjärvi	6	2713	1401	1312	1567	799	768	728	336	392
%	-	-	-	-	57.8	57.0	58.5	46.5	42.1	51.0
Vehmersalmi	3	1837	937	900	1177	596	581	585	270	315
%	-	-	-	-	64.1	63.6	64.6	49.7	45.3	54.2
Vesanto	1	2508	1237	1271	1498	715	783	983	448	535
%	-	-	-	-	59.7	57.8	61.6	65.6	62.7	68.3
Vierämä	4	3685	1893	1792	2194	1117	1077	851	388	463
%	-	-	-	-	59.5	59.0	60.1	38.8	34.7	43.0
Keski-Suomen läänin- Mellersta Finl.läns- Keski-Suomi	184	205344	99404	105940	116188	55255	60933	42408	18676	23732
%	-	-	-	-	56.6	55.6	57.5	36.5	33.8	38.9
Kaupungit-Städer- Urb.municipalities	86	117964	55842	62122	65531	30435	35096	22713	9810	12903
%	-	-	-	-	55.6	54.5	56.5	34.7	32.2	36.8
Jyväskylä	34	60170	27475	32695	33316	14995	18321	9971	4232	5739
%	-	-	-	-	55.4	54.6	56.0	29.9	28.2	31.3
Jämsä	4	10424	5080	5344	5790	2786	3004	2321	1008	1313
%	-	-	-	-	55.5	54.8	56.2	40.1	36.2	43.7
Jämsänkoski	3	6251	3079	3172	3548	1730	1818	1461	683	778
%	-	-	-	-	56.8	56.2	57.3	41.2	39.5	42.8
Keuruu	10	9881	4777	5104	5739	2701	3038	2529	1085	1444
%	-	-	-	-	58.1	56.5	59.5	44.1	40.2	47.5
Saarijärvi	7	8673	4262	4411	4732	2256	2476	1810	802	1008
%	-	-	-	-	54.6	52.9	56.1	38.3	35.5	40.7
Suolahti	4	4818	2340	2478	2679	1255	1424	1051	433	618
%	-	-	-	-	55.6	53.6	57.5	39.2	34.5	43.4
Viitasaari	12	6785	3394	3391	3942	1901	2041	1656	712	944
%	-	-	-	-	58.1	56.0	60.2	42.0	37.5	46.3
Äänekoski	12	10962	5435	5527	5785	2811	2974	1914	855	1059
%	-	-	-	-	52.8	51.7	53.8	33.1	30.4	35.6
Muut kunnat-Övriga komm.-Oth.municip.	98	87380	43562	43818	50657	24820	25837	19695	8866	10829
%	-	-	-	-	58.0	57.0	59.0	38.9	35.7	41.9
Hankasalmi	3	4808	2364	2444	2663	1286	1377	1309	575	734
%	-	-	-	-	55.4	54.4	56.3	49.2	44.7	53.3
Joutsa	6	3637	1803	1834	2381	1171	1210	1019	452	567
%	-	-	-	-	65.5	64.9	66.0	42.8	38.6	46.9
Jyväskylän mlk-lk	15	23233	11410	11823	13092	6360	6732	4374	2003	2371
%	-	-	-	-	56.4	55.7	56.9	33.4	31.5	35.2
Kannonkoski	1	1543	779	764	838	409	429	436	187	249
%	-	-	-	-	54.3	52.5	56.2	52.0	45.7	58.0
Karstula	6	4608	2281	2327	2436	1165	1271	1035	452	583
%	-	-	-	-	52.9	51.1	54.6	42.5	38.8	45.9
Kinnula	2	1861	998	863	1277	678	599	533	260	273
%	-	-	-	-	68.6	67.9	69.4	41.7	38.3	45.6
Kivijärvi	2	1446	746	700	880	450	430	518	233	285
%	-	-	-	-	60.9	60.3	61.4	58.9	51.8	66.3
Konnevesi	5	2706	1401	1305	1664	842	822	655	290	365
%	-	-	-	-	61.5	60.1	63.0	39.4	34.4	44.4
Korpilahti	7	4037	1992	2045	2378	1112	1266	801	342	459
%	-	-	-	-	58.9	55.8	61.9	33.7	30.8	36.3
Kuhmoinen	4	2698	1310	1388	1559	757	802	680	296	384
%	-	-	-	-	57.8	57.8	57.8	43.6	39.1	47.9
Kyyjärvi	1	1618	819	799	918	457	461	525	241	284
%	-	-	-	-	56.7	55.8	57.7	57.2	52.7	61.6
Laukaa	13	12223	6052	6171	6838	3327	3511	2263	996	1267
%	-	-	-	-	55.9	55.0	56.9	33.1	29.9	36.1
Leivonmäki	1	1054	539	515	666	334	332	337	154	183
%	-	-	-	-	63.2	62.0	64.5	50.6	46.1	55.1
Luhanka	2	860	454	406	550	288	262	188	91	97
%	-	-	-	-	64.0	63.4	64.5	34.2	31.6	37.0
Multia	1	1839	962	877	1154	590	564	586	278	308
%	-	-	-	-	62.8	61.3	64.3	50.8	47.1	54.6
Muurame	5	5360	2654	2706	3185	1543	1642	1124	503	621
%	-	-	-	-	59.4	58.1	60.7	35.3	32.6	37.8

TILASTOKESKUS / VAALITILASTOT

1. (Jatk. - Forts. - Cont.)

Vaali- piiri ja kunta Valkrets och kommun Constituency and municipality	Alu- eita Omr. Dist.	Äänioikeutettuja Röstberättigade Persons entitled to vote			Äänestäneitä Röstande Persons who voted			Ennakolta äänestäneet Förhandsröstande Advance voters		
		Yhteensä Summa Total	Miehet Män Men	Naiset Kvinnor Women	Yhteensä Summa Total	Miehet Män Men	Naiset Kvinnor Women	Yhteensä Summa Total	Miehet Män Men	Naiset Kvinnor Women
Petäjävesi	5	2998	1530	1468	1815	886	929	542	249	293
	-	-	-	-	60,5	57,9	63,3	29,9	28,1	31,5
Pihtipudas	7	4516	2267	2249	2471	1201	1270	1248	561	687
	-	-	-	-	54,7	53,0	56,5	50,5	46,7	54,1
Pylkönmäki	1	994	515	479	570	293	277	336	165	171
	-	-	-	-	57,3	56,9	57,8	58,9	56,3	61,7
Sumiainen	2	1094	563	531	687	361	326	197	92	105
	-	-	-	-	62,8	64,1	61,4	28,7	25,5	32,2
Toivakka	3	1896	945	951	1111	547	564	450	199	251
	-	-	-	-	58,6	57,9	59,3	40,5	36,4	44,5
Uurainen	6	2351	1178	1173	1524	763	761	539	247	292
	-	-	-	-	64,8	64,8	64,9	35,4	32,4	38,4
Vaasan läänin-Vasa läns-Vaasa	443	366986	177785	189201	227575	109056	118519	82585	36202	46383
	-	-	-	-	62,0	61,3	62,6	36,3	33,2	39,1
Kaupungit-Övriga komm.-Oth.municip.	191	196868	93891	102977	117131	54993	62138	41377	17869	23508
	-	-	-	-	59,5	58,6	60,3	35,3	32,5	37,8
Alajärvi	17	7298	3587	3711	5046	2523	2523	1823	837	986
	-	-	-	-	69,1	70,3	68,0	36,1	33,2	39,1
Alavus-Alavo	15	8169	4005	4164	5102	2492	2610	2401	1091	1310
	-	-	-	-	62,5	62,2	62,7	47,1	43,8	50,2
Kannus	8	4892	2397	2495	3071	1494	1577	1002	410	592
	-	-	-	-	62,8	62,3	63,2	32,6	27,4	37,5
Kaskinen-Kaskö	1	1475	740	735	871	433	438	539	252	287
	-	-	-	-	59,1	58,5	59,6	61,9	58,2	65,5
Kauhava	9	6941	3327	3614	4626	2182	2444	2286	960	1326
	-	-	-	-	66,6	65,6	67,6	49,4	44,0	54,3
Kokkola-Karleby	17	29045	13867	15178	16684	7844	8840	6099	2662	3437
	-	-	-	-	57,4	56,6	58,2	36,6	33,9	38,9
Kristiinankaup. Kristinestad	10	8259	3984	4275	4792	2350	2442	1734	768	966
	-	-	-	-	58,0	59,0	57,1	36,2	32,7	39,6
Kurikka	10	8821	4269	4552	5761	2743	3018	2675	1142	1533
	-	-	-	-	65,3	64,3	66,3	46,4	41,6	50,8
Lapua-Lappo	20	11575	5638	5937	7768	3670	4098	3476	1514	1962
	-	-	-	-	67,1	65,1	69,0	44,7	41,3	47,9
Närpiö-Närpes	16	10139	5027	5112	5643	2806	2837	1193	521	672
	-	-	-	-	55,7	55,8	55,5	21,1	18,6	23,7
Pietarsaari- Jakobstad	9	17071	8087	8984	10035	4699	5336	2398	1042	1356
	-	-	-	-	58,8	58,1	59,4	23,9	22,2	25,4
Seinäjoki	8	23028	10569	12459	14059	6390	7669	6236	2624	3612
	-	-	-	-	61,1	60,5	61,6	44,4	41,1	47,1
Uusikaarlepyy- Nykarleby	10	6709	3251	3458	3921	1884	2037	642	256	386
	-	-	-	-	58,4	58,0	58,9	16,4	13,6	18,9
Vaasa-Vasa	32	47473	22219	25254	26245	11804	14441	7435	3155	4280
	-	-	-	-	55,3	53,1	57,2	28,3	26,7	29,6
Ähtäri-Etseri	9	5973	2924	3049	3507	1679	1828	1438	635	803
	-	-	-	-	58,7	57,4	60,0	41,0	37,8	43,9
Muut kunnat-Övriga komm.-Oth.municip.	252	170118	83894	86224	110444	54063	56381	41208	18333	22875
	-	-	-	-	64,9	64,4	65,4	37,3	33,9	40,6
Alahärmä	8	4270	2074	2196	2934	1432	1502	1194	511	683
	-	-	-	-	68,7	69,0	68,4	40,7	35,7	45,5
Evijärvi	7	2616	1306	1310	1805	890	915	527	235	292
	-	-	-	-	69,0	68,1	69,8	29,2	26,4	31,9
Halsua	2	1355	704	651	845	412	433	348	159	189
	-	-	-	-	62,4	58,5	66,5	41,2	38,6	43,6
Himanka	5	2628	1326	1302	1806	888	918	562	241	321
	-	-	-	-	68,7	67,0	70,5	31,1	27,1	35,0
Ilmajoki	13	9340	4605	4735	6219	3009	3210	2842	1271	1571
	-	-	-	-	66,6	65,3	67,8	45,7	42,2	48,9
Isojoki-Storå	1	2629	1330	1299	1524	784	740	745	345	400
	-	-	-	-	58,0	58,9	57,0	48,9	44,0	54,1
Isokyrö-Storkyro	4	4506	2190	2316	2809	1352	1457	1541	669	872
	-	-	-	-	62,3	61,7	62,9	54,9	49,5	59,8

TILASTOKESKUS / VAALITILASTOT

1. (Jatk. - Forts. - Cont.)

Vaali- piiri ja kunta Valkrets och kommun Constituency and municipality	Alu- eita Omr. Dist.	Äänioikeutettuja Röstberättigade Persons entitled to vote			Äänestäneitä Röstande Persons who voted			Ennakolta äänestäneet Förhandsröstande Advance voters		
		Yhteensä Summa Total	Miehet Män Men	Naiset Kvinnor Women	Yhteensä Summa Total	Miehet Män Men	Naiset Kvinnor Women	Yhteensä Summa Total	Miehet Män Men	Naiset Kvinnor Women
Jalasjärvi	11	7731	3810	3921	5013	2426	2587	2105	890	1215
%	-	-	-	-	64,8	63,7	66,0	42,0	36,7	47,0
Jurva	8	4204	2098	2106	2456	1208	1248	816	379	437
%	-	-	-	-	58,4	57,6	59,3	33,2	31,4	35,0
Karijoki-Bötom	2	1720	845	875	1152	560	592	509	219	290
%	-	-	-	-	67,0	66,3	67,7	44,2	39,1	49,0
Kauhajoki	10	12495	6242	6253	7328	3573	3755	3536	1565	1971
%	-	-	-	-	58,6	57,2	60,1	48,3	43,8	52,5
Kaustinen-Kaustby	6	3450	1677	1773	2270	1093	1177	755	333	422
%	-	-	-	-	65,8	65,2	66,4	33,3	30,5	35,9
Korsnäs	5	2248	1098	1150	1427	699	728	130	52	78
%	-	-	-	-	63,5	63,7	63,3	9,1	7,4	10,7
Kortesjärvi	1	2226	1111	1115	1498	748	750	787	360	427
%	-	-	-	-	67,3	67,3	67,3	52,5	48,1	56,9
Kruunupyö-Kronoby	8	5748	2794	2954	4000	1949	2051	965	420	545
%	-	-	-	-	69,6	69,8	69,4	24,1	21,5	26,6
Kuortane	8	3892	1911	1981	2716	1361	1355	1271	574	697
%	-	-	-	-	69,8	71,2	68,4	46,8	42,2	51,4
Kälviä-Kelviä	3	3523	1725	1798	2300	1132	1168	857	382	475
%	-	-	-	-	65,3	65,6	65,0	37,3	33,7	40,7
Laihia-Laihela	8	5835	2864	2971	3836	1876	1960	1818	816	1002
%	-	-	-	-	65,7	65,5	66,0	47,4	43,5	51,1
Lappajärvi	8	3504	1710	1794	2519	1265	1254	976	460	516
%	-	-	-	-	71,9	74,0	69,9	38,7	36,4	41,1
Lehtimäki	4	1775	879	896	1108	543	565	382	157	225
%	-	-	-	-	62,4	61,8	63,1	34,5	28,9	39,8
Lestijärvi	1	891	464	427	572	285	287	299	138	161
%	-	-	-	-	64,2	61,4	67,2	52,3	48,4	56,1
Lohtaja-Lochteä	3	2423	1216	1207	1604	783	821	543	247	296
%	-	-	-	-	66,2	64,4	68,0	33,9	31,5	36,1
Luoto-Larsmo	4	2646	1319	1327	1973	1009	964	455	215	240
%	-	-	-	-	74,6	76,5	72,6	23,1	21,3	24,9
Maalahti-Malax	7	5287	2596	2691	3375	1652	1723	617	271	346
%	-	-	-	-	63,8	63,6	64,0	18,3	16,4	20,1
Maksamaa-Maxmo	2	1018	510	508	622	307	315	174	78	96
%	-	-	-	-	61,1	60,2	62,0	28,0	25,4	30,5
Mustasaari-Korsh.	22	13642	6697	6945	8452	4098	4354	1502	694	808
%	-	-	-	-	62,0	61,2	62,7	17,8	16,9	18,6
Nurmo	4	7497	3672	3825	4985	2412	2573	2397	1069	1328
%	-	-	-	-	66,5	65,7	67,3	48,1	44,3	51,6
Oravainen-Oravais	7	2168	1072	1096	1364	688	676	318	141	177
%	-	-	-	-	62,9	64,2	61,7	23,3	20,5	26,2
Perho	3	2398	1192	1206	1608	796	812	507	223	284
%	-	-	-	-	67,1	66,8	67,3	31,5	28,0	35,0
Peräseinäjoki	6	3179	1585	1594	2137	1051	1086	1023	451	572
%	-	-	-	-	67,2	66,3	68,1	47,9	42,9	52,7
Pedersören k.	14	7568	3733	3835	5480	2701	2779	857	384	473
%	-	-	-	-	72,4	72,4	72,5	15,6	14,2	17,0
Soini	4	2319	1158	1161	1362	668	694	536	252	284
%	-	-	-	-	58,7	57,7	59,8	39,4	37,7	40,9
Teuva-Östermark	9	5839	2859	2980	3787	1860	1927	1901	867	1034
%	-	-	-	-	64,9	65,1	64,7	50,2	46,6	53,7
Toholampi	3	3327	1705	1622	2016	999	1017	643	297	346
%	-	-	-	-	60,6	58,6	62,7	31,9	29,7	34,0
Töysä	6	2462	1222	1240	1474	681	793	673	268	405
%	-	-	-	-	59,9	55,7	64,0	45,7	39,4	51,1
Ullava	2	913	471	442	597	306	291	166	72	94
%	-	-	-	-	65,4	65,0	65,8	27,8	23,5	32,3
Veteli-Vetil	2	3161	1567	1594	2017	1015	1002	1021	478	543
%	-	-	-	-	63,8	64,8	62,9	50,6	47,1	54,2
Vimpeli-Vindala	6	3038	1475	1563	1997	979	1018	558	250	308
%	-	-	-	-	65,7	66,4	65,1	27,9	25,5	30,3
Vähäkyrö-Lillk.	5	3871	1917	1954	2302	1126	1176	990	431	559
%	-	-	-	-	59,5	58,7	60,2	43,0	38,3	47,5
Vöyri-Vöörä	5	3324	1578	1746	2137	1033	1104	916	412	504
%	-	-	-	-	64,3	65,5	63,2	42,9	39,9	45,7
Ylihärnä	6	2579	1236	1343	1782	848	934	872	361	511
%	-	-	-	-	69,1	68,6	69,5	48,9	42,6	54,7
Ylistaro	9	4873	2351	2522	3236	1566	1670	1574	696	878
%	-	-	-	-	66,4	66,6	66,2	48,6	44,4	52,6

1. (Jatk. - Forts. - Cont.)

Vaali- piiri ja kunta Valkrets och kommun Constituency and municipality	Alu- eita Omr. Dist.	Äänioikeutettuja Röstberättigade Persons entitled to vote			Äänestäneitä Röstande Persons who voted			Ennakolta äänestäneet Förhandsröstande Advance voters		
		Yhteensä Summa Total	Miehet Män Men	Naiset Kvinnor Women	Yhteensä Summa Total	Miehet Män Men	Naiset Kvinnor Women	Yhteensä Summa Total	Miehet Män Men	Naiset Kvinnor Women
Oulun läänin - Uleåborgs läns- Oulu	360	348136	172056	176080	193602	94458	99144	71967	32768	39199
%	-	-	-	-	55,6	54,9	56,3	37,2	34,7	39,5
Kaupungit-Städer- Urb. municipalities	148	184127	88616	95511	98589	46842	51747	34396	15246	19150
%	-	-	-	-	53,5	52,9	54,2	34,9	32,5	37,0
Haapajarvi	7	6736	3360	3376	3591	1735	1856	1611	709	902
%	-	-	-	-	53,3	51,6	55,0	44,9	40,9	48,6
Haapavesi	9	6141	3095	3046	3722	1838	1884	1567	681	886
%	-	-	-	-	60,6	59,4	61,9	42,1	37,1	47,0
Kajaani-Kajana	28	28481	13652	14829	15442	7335	8107	5301	2420	2881
%	-	-	-	-	54,2	53,7	54,7	34,3	33,0	35,5
Kuhmo	26	9636	4941	4695	4752	2437	2315	1623	795	828
%	-	-	-	-	49,3	49,3	49,3	34,2	32,6	35,8
Nivala	7	8368	4179	4189	5005	2411	2594	1916	827	1089
%	-	-	-	-	59,8	57,7	61,9	38,3	34,3	42,0
Oulainen	7	6524	3154	3370	3903	1877	2026	1316	553	763
%	-	-	-	-	59,8	59,5	60,1	33,7	29,5	37,7
Oulu-Uleåborg	33	88571	41472	47099	45425	21006	24419	14395	6253	8142
%	-	-	-	-	51,3	50,7	51,8	31,7	29,8	33,3
Pyhäjärvi	9	5868	2993	2875	3363	1667	1696	1562	734	828
%	-	-	-	-	57,3	55,7	59,0	46,4	44,0	48,8
Raahe-Brahestad	10	13768	6892	6876	7303	3592	3711	2674	1216	1458
%	-	-	-	-	53,0	52,1	54,0	36,6	33,9	39,3
Ylivieska	12	10034	4878	5156	6083	2944	3139	2431	1058	1373
%	-	-	-	-	60,6	60,4	60,9	40,0	35,9	43,7
Muut kunnat-Övriga komm.-Oth. municip.	212	164009	83440	80569	95013	47616	47397	37571	17522	20049
%	-	-	-	-	57,9	57,1	58,8	39,5	36,8	42,3
Alavieska	1	2307	1170	1137	1410	685	725	627	270	357
%	-	-	-	-	61,1	58,5	63,8	44,5	39,4	49,2
Hailuoto-Karlö	1	837	444	393	522	274	248	282	143	139
%	-	-	-	-	62,4	61,7	63,1	54,0	52,2	56,0
Haukipudas	6	11375	5655	5720	5793	2881	2912	1903	900	1003
%	-	-	-	-	50,9	50,9	50,9	32,8	31,2	34,4
Hyrnsalmi	4	3058	1557	1501	1562	803	759	720	346	374
%	-	-	-	-	51,1	51,6	50,6	46,1	43,1	49,3
Ii	7	4669	2344	2325	2914	1456	1458	1194	559	635
%	-	-	-	-	62,4	62,1	62,7	41,0	38,4	43,6
Kalajoki	8	7293	3620	3673	4310	2075	2235	1283	540	743
%	-	-	-	-	59,1	57,3	60,8	29,8	26,0	33,2
Kempele	2	7435	3731	3704	4182	2071	2111	1394	650	744
%	-	-	-	-	56,2	55,5	57,0	33,3	31,4	35,2
Kestilä	1	1498	768	730	904	452	452	528	251	277
%	-	-	-	-	60,3	58,9	61,9	58,4	55,5	61,3
Kiiminki	7	6324	3186	3138	3701	1811	1890	1226	562	664
%	-	-	-	-	58,5	56,8	60,2	33,1	31,0	35,1
Kuivaniemi	3	1812	937	875	1082	545	537	441	196	245
%	-	-	-	-	59,7	58,2	61,4	40,8	36,0	45,6
Kuusamo	17	14451	7345	7106	8886	4472	4414	3466	1661	1805
%	-	-	-	-	61,5	60,9	62,1	39,0	37,1	40,9
Kärsämäki	3	2702	1394	1308	1480	718	762	631	280	351
%	-	-	-	-	54,8	51,5	58,3	42,6	39,0	46,1
Liminka-Limingo	2	3797	1933	1864	2098	1037	1061	742	338	404
%	-	-	-	-	55,3	53,6	56,9	35,4	32,6	38,1
Lumijoki	1	1204	600	604	726	367	359	335	156	179
%	-	-	-	-	60,3	61,2	59,4	46,1	42,5	49,9
Merijärvi	3	1141	598	543	617	301	316	284	125	159
%	-	-	-	-	54,1	50,3	58,2	46,0	41,5	50,3
Muhos	7	5888	2977	2911	3297	1657	1640	1552	721	831
%	-	-	-	-	56,0	55,7	56,3	47,1	43,5	50,7
Oulunsalo	3	4606	2357	2249	3017	1510	1507	900	437	463
%	-	-	-	-	65,5	64,1	67,0	29,8	28,9	30,7
Paltamo	5	3760	1909	1851	2145	1065	1080	946	442	504
%	-	-	-	-	57,0	55,8	58,3	44,1	41,5	46,7
Pattijoki	4	4266	2202	2064	2507	1277	1230	778	363	415
%	-	-	-	-	58,8	58,0	59,6	31,0	28,4	33,7
Piippola	1	1095	546	549	616	300	316	323	137	186
%	-	-	-	-	56,3	54,9	57,6	52,4	45,7	58,9

TILASTOKESKUS / VAALITILASTOT

1. (Jatk. - Forts. - Cont.)

Vaali- piiri ja kunta Valkrets och kommun Constituency and municipality	Alu- eita Omr. Dist.	Äänioikeutettuja Röstberättigade Persons entitled to vote			Äänestäneitä Röstande Persons who voted			Ennakolta äänestäneet Förhandsröstande Advance voters		
		Yhteensä Summa Total	Miehet Män Men	Naiset Kvinnor Women	Yhteensä Summa Total	Miehet Män Men	Naiset Kvinnor Women	Yhteensä Summa Total	Miehet Män Men	Naiset Kvinnor Women
Pudasjärvi	16	8444	4401	4043	4752	2406	2346	1792	821	971
%	-	-	-	-	56.3	54.7	58.0	37.7	34.1	41.4
Pulkkila	1	1520	777	743	935	457	478	492	223	269
%	-	-	-	-	61.5	58.8	64.3	52.6	48.8	56.3
Puolanka	7	3490	1813	1677	1965	1009	956	908	430	478
%	-	-	-	-	56.3	55.7	57.0	46.2	42.6	50.0
Pyhäjoki	5	3009	1516	1493	1842	910	932	558	250	308
%	-	-	-	-	61.2	60.0	62.4	30.3	27.5	33.0
Pyhäntä	1	1395	721	674	884	462	422	472	224	248
%	-	-	-	-	63.4	64.1	62.6	53.4	48.5	58.8
Rantsila	1	1769	915	854	1019	509	510	578	262	316
%	-	-	-	-	57.6	55.6	59.7	56.7	51.5	62.0
Reisjärvi	2	2721	1376	1345	1574	770	804	795	358	437
%	-	-	-	-	57.8	56.0	59.8	50.5	46.5	54.4
Ristijärvi	1	1608	817	791	928	455	473	549	246	303
%	-	-	-	-	57.7	55.7	59.8	59.2	54.1	64.1
Ruukki	5	3708	1860	1848	2200	1088	1112	897	406	491
%	-	-	-	-	59.3	58.5	60.2	40.8	37.3	44.2
Sievi	7	3686	1829	1857	2099	1025	1074	693	308	385
%	-	-	-	-	56.9	56.0	57.8	33.0	30.0	35.8
Siikajoki	2	1055	537	518	631	335	296	307	147	160
%	-	-	-	-	59.8	62.4	57.1	48.7	43.9	54.1
Sotkamo	16	9007	4542	4465	5107	2564	2543	2087	989	1098
%	-	-	-	-	56.7	56.5	57.0	40.9	38.6	43.2
Suomussalmi	23	9692	4969	4723	4976	2568	2408	1797	916	881
%	-	-	-	-	51.3	51.7	51.0	36.1	35.7	36.6
Vaala	9	3483	1746	1737	2149	1067	1082	917	409	508
%	-	-	-	-	61.7	61.1	62.3	42.7	38.3	47.0
Taivalkoski	9	4272	2248	2024	2618	1357	1261	974	467	507
%	-	-	-	-	61.3	60.4	62.3	37.2	34.4	40.2
Temmes	1	546	280	266	354	183	171	181	85	96
%	-	-	-	-	64.8	65.4	64.3	51.1	46.4	56.1
Tyrnävä	2	2824	1451	1373	1805	930	875	713	351	362
%	-	-	-	-	63.9	64.1	63.7	39.5	37.7	41.4
Utajärvi	5	2807	1465	1342	1618	836	782	700	340	360
%	-	-	-	-	57.6	57.1	58.3	43.3	40.7	46.0
Vihanti	5	2905	1475	1430	1792	901	891	718	325	393
%	-	-	-	-	61.7	61.1	62.3	40.1	36.1	44.1
Vuolijoki	4	2297	1176	1121	1366	672	694	681	317	364
%	-	-	-	-	59.5	57.1	61.9	49.9	47.2	52.4
Yli-Ii	3	1782	916	866	1283	640	643	678	300	378
%	-	-	-	-	72.0	69.9	74.2	52.8	46.9	58.8
Ylikiminki	1	2471	1337	1134	1347	715	632	529	271	258
%	-	-	-	-	54.5	53.5	55.7	39.3	37.9	40.8
Lapin läänin- Lapplands läns- Lapland	224	165936	82055	83881	96763	47411	49352	42883	19733	23150
%	-	-	-	-	58.3	57.8	58.8	44.3	41.6	46.9
Kaupungit-Städer- Urb. municipalities	51	79542	37874	41668	43778	20659	23119	18300	8053	10247
%	-	-	-	-	55.0	54.5	55.5	41.8	39.0	44.3
Kemi	11	21545	10388	11157	11606	5546	6060	4835	2190	2645
%	-	-	-	-	53.9	53.4	54.3	41.7	39.5	43.6
Kemijärvi	14	9875	4875	5000	5721	2803	2918	3060	1375	1685
%	-	-	-	-	57.9	57.5	58.4	53.5	49.1	57.7
Rovaniemi	8	28749	13154	15595	15447	6919	8528	6005	2513	3492
%	-	-	-	-	53.7	52.6	54.7	38.9	36.3	40.9
Tornio-Torneå	18	19373	9457	9916	11004	5391	5613	4400	1975	2425
%	-	-	-	-	56.8	57.0	56.6	40.0	36.6	43.2
Muut kunnat-Övriga komm.-Oth. municip.	173	86394	44181	42213	52985	26752	26233	24583	11680	12903
%	-	-	-	-	61.3	60.6	62.1	46.4	43.7	49.2
Enontekiö-Enontek.	8	2086	1084	1002	1271	637	634	537	257	280
%	-	-	-	-	60.9	58.8	63.3	42.3	40.3	44.2
Inari-Enare	10	6256	3251	3005	3842	1968	1874	1658	797	861
%	-	-	-	-	61.4	60.5	62.4	43.2	40.5	45.9
Keminmaa	9	7072	3503	3569	4592	2252	2340	2229	1035	1194
%	-	-	-	-	64.9	64.3	65.6	48.5	46.0	51.0
Kittilä	18	5082	2568	2514	3346	1666	1680	1543	689	854
%	-	-	-	-	65.8	64.9	66.8	46.1	41.4	50.8

1. (Jatk. - Forts. - Cont.)

Vaaliipiiri ja kunta Valkrets och kommun Constituency and municipality	Alu- eita Omr. Dist.	Äänioikeutettuja Röstberättigade Persons entitled to vote			Äänestäneitä Röstande Persons who voted			Ennakolta äänestäneet Förhandsröstande Advance voters		
		Yhteensä Summa Total	Miehet Män Men	Naiset Kvinnor Women	Yhteensä Summa Total	Miehet Män Men	Naiset Kvinnor Women	Yhteensä Summa Total	Miehet Män Men	Naiset Kvinnor Women
Kolari	5	3801	1941	1860	2291	1144	1147	1232	600	632
	-	-	-	-	60,3	58,9	61,7	53,8	52,4	55,1
Muonio	7	2230	1142	1088	1293	661	632	651	330	321
	-	-	-	-	58,0	57,9	58,1	50,3	49,9	50,8
Pelkosenniemi	1	1274	672	602	700	349	351	396	176	220
	-	-	-	-	54,9	51,9	58,3	56,6	50,4	62,7
Posio	13	4320	2261	2059	2708	1359	1349	1323	637	686
	-	-	-	-	62,7	60,1	65,5	48,9	46,9	50,9
Ranua	6	4064	2096	1968	2467	1234	1233	1390	667	723
	-	-	-	-	60,7	58,9	62,7	56,3	54,1	58,6
Rovaniemen mlk-lk	30	16665	8550	8115	9773	4968	4805	3971	1962	2009
	-	-	-	-	58,6	58,1	59,2	40,6	39,5	41,8
Salla	6	5416	2878	2538	3030	1599	1431	1671	822	849
	-	-	-	-	55,9	55,6	56,4	55,1	51,4	59,3
Savukoski	4	1334	744	590	980	530	450	488	240	248
	-	-	-	-	73,5	71,2	76,3	49,8	45,3	55,1
Simo	7	3213	1671	1542	2085	1057	1028	840	394	446
	-	-	-	-	64,9	63,3	66,7	40,3	37,3	43,4
Sodankylä	14	8575	4429	4146	5424	2733	2691	2521	1153	1368
	-	-	-	-	63,3	61,7	64,9	46,5	42,2	50,8
Tervola	5	3524	1768	1756	2020	1008	1012	989	458	531
	-	-	-	-	57,3	57,0	57,6	49,0	45,4	52,5
Pello	14	4650	2289	2361	2941	1494	1447	1260	590	670
	-	-	-	-	63,2	65,3	61,3	42,8	39,5	46,3
Utsjoki	3	1313	669	644	972	499	473	629	311	318
	-	-	-	-	74,0	74,6	73,4	64,7	62,3	67,2
Ylitornio-övert.	13	5519	2665	2854	3250	1594	1656	1255	562	693
	-	-	-	-	58,9	59,8	58,0	38,6	35,3	41,8
Ahvenanmaan maak.- Landskapet Ålands- Åland	34	24146	11435	12711	8491	3910	4581	2167	912	1255
	-	-	-	-	35,2	34,2	36,0	25,5	23,3	27,4
Kaupunki-Stad- Urb.municipality	4	9831	4483	5348	3651	1618	2033	1061	431	630
	-	-	-	-	37,1	36,1	38,0	29,1	26,6	31,0
Maarianhamina- Mariehamn	4	9831	4483	5348	3651	1618	2033	1061	431	630
	-	-	-	-	37,1	36,1	38,0	29,1	26,6	31,0
Muut kunnat-Övriga komm.-Oth.municip.	30	14315	6952	7363	4840	2292	2548	1106	481	625
	-	-	-	-	33,8	33,0	34,6	22,9	21,0	24,5
Brändö	6	529	258	271	201	103	98	50	23	27
	-	-	-	-	38,0	39,9	36,2	24,9	22,3	27,6
Eckerö	1	776	367	409	247	119	128	60	25	35
	-	-	-	-	31,8	32,4	31,3	24,3	21,0	27,3
Finström	4	2100	1000	1100	727	348	379	155	70	85
	-	-	-	-	34,6	34,8	34,5	21,3	20,1	22,4
Föglö	1	656	333	323	203	101	102	83	35	48
	-	-	-	-	30,9	30,3	31,6	40,9	34,7	47,1
Geta	1	482	229	253	145	70	75	17	9	8
	-	-	-	-	30,1	30,6	29,6	11,7	12,9	10,7
Hammarland	1	1269	633	636	346	165	181	33	19	14
	-	-	-	-	27,3	26,1	28,5	9,5	11,5	7,7
Jomala	4	2884	1392	1492	1017	476	541	223	103	120
	-	-	-	-	35,3	34,2	36,3	21,9	21,6	22,2
Kumlinge	3	483	231	252	202	95	107	57	23	34
	-	-	-	-	41,8	41,1	42,5	28,2	24,2	31,8
Kökar	1	347	181	166	95	42	53	37	12	25
	-	-	-	-	27,4	23,2	31,9	38,9	28,6	47,2
Lemland	2	1276	627	649	427	207	220	105	48	57
	-	-	-	-	33,5	33,0	33,9	24,6	23,2	25,9
Lumparland	1	326	158	168	146	69	77	24	10	14
	-	-	-	-	44,8	43,7	45,8	16,4	14,5	18,2
Saltvik	2	1715	832	883	511	233	278	110	41	69
	-	-	-	-	29,8	28,0	31,5	21,5	17,6	24,8
Sottunga	1	147	67	80	81	35	46	26	8	18
	-	-	-	-	55,1	52,2	57,5	32,1	22,9	39,1
Sund	1	958	464	494	330	154	176	71	32	39
	-	-	-	-	34,4	33,2	35,6	21,5	20,8	22,2
Vårdö	1	367	180	187	162	75	87	55	23	32
	-	-	-	-	44,1	41,7	46,5	34,0	30,7	36,8

TILASTOKESKUS / VAALITILASTOT

2. Hyväksytyt äänestysliput ja ennakkoaanet puolueen mukaan, sekä hylättyjen äänestyslippujen määrä kunnittain Europarlamentti-vaaleissa 1996
Giltiga röstsedlar och förhandsröster efter parti samt antalet kasserade röstsedlar kommunvis vid valet till Europaparlamentet
Valid ballots and advance votes by party, disallowed ballots by municipality in the Elections for the European Parliament in 1996

Vaalipiiri ja kunta Valkrets och kommun Constituency and municipality	Yhteensä Summa Total	KESK CENT	SDP	KOK SAML	VAS VÄNST LEFT	VIHR GRÖNA GREENS	RKP SFP	NUORS UNGF	SKL FKF	PS SAF	VSL FFF	LKP LFP	SEP FPP	LLP NLP	EKA PFF	VEU ALT	Hylätyt liput Kasserade sedlar Disallowed ballots
Koko maa-Hela landet- Whole country	2249411	548041	482577	453729	236490	170670	129425	68134	63279	15004	13746	8305	6357	3327	2640	47687	117093
%	100.0	24.4	21.5	20.2	10.5	7.6	5.8	3.0	2.8	0.7	0.6	0.4	0.3	0.1	0.1	2.1	4.9
ENN.1)	779547	203556	171672	160842	83716	43055	36803	24293	24095	5700	4960	3162	2434	1121	1337	12801	37076
%	100.0	26.1	22.0	20.6	10.7	5.5	4.7	3.1	3.1	0.7	0.6	0.4	0.3	0.1	0.2	1.6	4.5
Kaupungit-Städer- Urb.municipalities	1476827	249306	350867	332152	160592	138328	86948	55949	41331	7360	7824	5970	4420	2475	1790	31515	68185
%	100.0	15.9	23.8	22.5	10.9	9.4	5.9	3.8	2.8	0.5	0.5	0.4	0.3	0.2	0.1	2.1	4.4
ENN.1)	482327	85887	117894	113129	52783	32934	26204	19415	15141	2590	2601	2227	1614	829	889	8190	20186
%	100.0	17.8	24.4	23.5	10.9	6.8	5.4	4.0	3.1	0.5	0.5	0.5	0.3	0.2	0.2	1.7	4.0
Muut kunnat-Övriga komm.-Oth.municip.	772584	298735	131710	121577	75898	32342	42477	12185	21948	7644	5922	2335	1937	852	850	16172	48908
%	100.0	38.7	17.0	15.7	9.8	4.2	5.5	1.6	2.8	1.0	0.8	0.3	0.3	0.1	0.1	2.1	6.0
ENN.1)	297220	117669	53778	47713	30933	10121	10599	4878	8954	3110	2359	935	820	292	448	4611	16890
%	100.0	39.6	18.1	16.1	10.4	3.4	3.6	1.6	3.0	1.0	0.8	0.3	0.3	0.1	0.2	1.6	5.4
Helsingin kaupungin- Helsingfors stads- Helsinki	243916	14122	50534	63549	22973	43217	18868	15247	5583	482	1281	726	872	365	178	5919	5574
%	100.0	5.8	20.7	26.1	9.4	17.7	7.7	6.3	2.3	0.2	0.5	0.3	0.4	0.1	0.1	2.4	2.2
ENN.1)	75347	4365	16520	21597	6940	9437	6532	5001	2063	154	425	303	350	122	93	1445	1643
%	100.0	5.8	21.9	28.7	9.2	12.5	8.7	6.6	2.7	0.2	0.6	0.4	0.5	0.2	0.1	1.9	2.1
Helsinki-Helsingf.	243916	14122	50534	63549	22973	43217	18868	15247	5583	482	1281	726	872	365	178	5919	5574
%	100.0	5.8	20.7	26.1	9.4	17.7	7.7	6.3	2.3	0.2	0.5	0.3	0.4	0.1	0.1	2.4	2.2
ENN.1)	75347	4365	16520	21597	6940	9437	6532	5001	2063	154	425	303	350	122	93	1445	1643
%	100.0	5.8	21.9	28.7	9.2	12.5	8.7	6.6	2.7	0.2	0.6	0.4	0.5	0.2	0.1	1.9	2.1
Uudenmaan läänin- Nylands läns-Uusimaa	343209	37072	77077	81307	29458	37872	39397	18234	9147	893	1782	1173	1028	576	333	7860	14510
%	100.0	10.8	22.5	23.7	8.6	11.0	11.5	5.3	2.7	0.3	0.5	0.3	0.3	0.2	0.1	2.3	4.1
ENN.1)	96901	10662	23571	22907	8687	8013	11391	5292	2796	257	544	356	374	162	151	1738	3737
%	100.0	11.0	24.3	23.6	9.0	8.3	11.8	5.5	2.9	0.3	0.6	0.4	0.4	0.2	0.2	1.8	3.7
Kaupungit-Städer- Urb.municipalities	261576	22854	59664	64544	22878	30563	28643	15357	7154	615	1236	913	789	456	239	5671	10149
%	100.0	8.7	22.8	24.7	8.7	11.7	11.0	5.9	2.7	0.2	0.5	0.3	0.3	0.2	0.1	2.2	3.7
ENN.1)	72345	6188	17814	17911	6525	6258	8542	4427	2120	160	377	262	289	133	104	1235	2534
%	100.0	8.6	24.6	24.8	9.0	8.7	11.8	6.1	2.9	0.2	0.5	0.4	0.4	0.2	0.1	1.7	3.4
Espoo-Esbo	87567	5682	15863	26913	4822	12548	9078	7864	2002	147	364	313	207	120	51	1593	1855
%	100.0	6.5	18.1	30.7	5.5	14.3	10.4	9.0	2.3	0.2	0.4	0.4	0.2	0.1	0.1	1.8	2.1
ENN.1)	24196	1556	4946	7399	1403	2572	2724	2217	632	34	126	95	83	33	20	356	494
%	100.0	6.4	20.4	30.6	5.8	10.6	11.3	9.2	2.6	0.1	0.5	0.4	0.3	0.1	0.1	1.5	2.0
Hanko-Hango	4607	292	1401	510	325	305	1399	92	105	9	34	9	16	8	4	98	311
%	100.0	6.3	30.4	11.1	7.1	6.6	30.4	2.0	2.3	0.2	0.7	0.2	0.3	0.2	0.1	2.1	6.3
ENN.1)	1295	68	359	160	83	64	433	30	36	3	10	2	5	2	2	38	73
%	100.0	5.3	27.7	12.4	6.4	4.9	33.4	2.3	2.8	0.2	0.8	0.2	0.4	0.2	0.2	2.9	5.3
Vantaa-Vanda	64595	5442	16316	15567	7857	8414	2821	3358	2155	181	360	194	250	124	87	1469	2321
%	100.0	8.4	25.3	24.1	12.2	13.0	4.4	5.2	3.3	0.3	0.6	0.3	0.4	0.2	0.1	2.3	3.5
ENN.1)	16950	1440	4704	3937	2266	1633	707	949	629	45	95	59	105	34	43	304	536
%	100.0	8.5	27.8	23.2	13.4	9.6	4.2	5.6	3.7	0.3	0.6	0.3	0.6	0.2	0.3	1.8	3.1
Hyvinkää-Hyvinge	16694	2268	4523	4067	1966	1580	229	685	571	37	84	54	73	41	23	493	710
%	100.0	13.6	27.1	24.4	11.8	9.5	1.4	4.1	3.4	0.2	0.5	0.3	0.4	0.2	0.1	3.0	4.1
ENN.1)	4765	619	1405	1172	560	351	63	229	160	10	24	22	16	13	8	113	201
%	100.0	13.0	29.5	24.6	11.8	7.4	1.3	4.8	3.4	0.2	0.5	0.5	0.3	0.3	0.2	2.4	4.0
Järvenpää-Träsk.	13870	1630	3263	3534	1397	1741	248	773	563	40	52	95	66	38	8	422	454
%	100.0	11.8	23.5	25.5	10.1	12.6	1.8	5.6	4.1	0.3	0.4	0.7	0.5	0.3	0.1	3.0	3.2
ENN.1)	3167	357	811	881	329	309	42	199	104	9	18	21	19	8	2	58	67
%	100.0	11.3	25.6	27.8	10.4	9.8	1.3	6.3	3.3	0.3	0.6	0.7	0.6	0.3	0.1	1.8	2.1
Karjaa-Karis	4013	194	1316	241	194	237	1591	47	70	4	11	3	7	6	3	89	274
%	100.0	4.8	32.8	6.0	4.8	5.9	39.6	1.2	1.7	0.1	0.3	0.1	0.2	0.1	0.1	2.2	6.4
ENN.1)	1183	56	397	82	46	48	489	20	23	-	-	-	3	1	2	16	64
%	100.0	4.7	33.6	6.9	3.9	4.1	41.3	1.7	1.9	-	-	-	0.3	0.1	0.2	1.4	5.1

2. (Jatk. - Forts. - Cont.)

Vaalipiiri ja kunta Valkrets och kommun Constituency and municipality	Hyväksytyt äänestysliput puolueittain ja ryhmittäin Giltiga röstsedlar efter partier och grupper Valid ballots by parties and groups														Hylättyt liput Kasserade sedlar Disallowed ballots			
	Yhteensä Summa Total	KESK CENT	SDP	KOK SAML	VAS VÄNST LEFT	VIHR GRÖNA GREENS	RKP SFP	NUORS UNGF	SKL FKF	PS SAF	VSL FFF	LKP LFP	SEP FPP	LLP NLP	EKA PFF	VEU ALT		
Karkkila-Högfors	4069	682	879	691	1010	313	47	116	51	46	26	21	10	1	5	171	311	
%	100.0	16.8	21.6	17.0	24.8	7.7	1.2	2.9	1.3	1.1	0.6	0.5	0.2	0.0	0.1	4.2	7.1	
ENN.1)	1568	269	373	260	405	77	15	38	15	16	16	7	5	1	1	70	119	
%	100.0	17.2	23.8	16.6	25.8	4.9	1.0	2.4	1.0	1.0	0.4	0.4	0.1	0.1	0.1	4.5	7.1	
Kauniainen-Grank	4810	168	341	1216	92	433	1928	462	75	4	15	9	11	5	3	48	106	
%	100.0	3.5	7.1	25.3	1.9	9.0	40.1	9.6	1.6	0.1	0.3	0.2	0.2	0.1	0.1	1.0	2.2	
ENN.1)	1689	53	106	446	31	119	716	146	34	2	9	3	4	4	1	15	38	
%	100.0	3.1	6.3	26.4	1.8	7.0	42.4	8.6	2.0	0.1	0.5	0.2	0.2	0.2	0.1	0.9	2.2	
Kerava-Kervo	11998	1193	3055	2994	1330	1469	247	712	496	27	51	80	27	13	6	298	463	
%	100.0	9.9	25.5	25.0	11.1	12.2	2.1	5.9	4.1	0.2	0.4	0.7	0.2	0.1	0.1	2.5	3.7	
ENN.1)	2769	276	729	727	315	271	44	192	111	4	10	14	2	3	3	68	108	
%	100.0	10.0	26.3	26.3	11.4	9.8	1.6	6.9	4.0	0.1	0.4	0.5	0.1	0.1	0.1	2.5	3.8	
Loviisa-Lovisa	3740	182	1099	666	223	180	1087	92	63	14	26	8	5	6	2	87	187	
%	100.0	4.9	29.4	17.8	6.0	4.8	29.1	2.5	1.7	0.4	0.7	0.2	0.1	0.2	0.1	2.3	4.8	
ENN.1)	1169	56	330	199	61	51	382	28	28	4	7	2	2	1	2	16	61	
%	100.0	4.8	28.2	17.0	5.2	4.4	32.7	2.4	2.4	0.3	0.6	0.2	0.2	0.1	0.2	1.4	5.0	
Lohja-Lojo	13890	1581	3848	3476	2017	1107	616	402	329	44	69	47	39	43	14	258	1094	
%	100.0	11.4	27.7	25.0	14.5	8.0	4.4	2.9	2.4	0.3	0.5	0.3	0.3	0.3	0.1	1.9	7.3	
ENN.1)	4315	450	1226	1203	602	226	205	141	131	17	24	8	17	16	4	45	270	
%	100.0	10.4	28.4	27.9	14.0	5.2	4.8	3.3	3.0	0.4	0.6	0.2	0.4	0.4	0.1	1.0	5.9	
Orimattila	5606	1673	1113	1391	508	331	59	130	145	14	48	15	16	10	12	141	383	
%	100.0	29.8	19.9	24.8	9.1	5.9	1.1	2.3	2.6	0.2	0.9	0.3	0.3	0.2	0.2	2.5	6.4	
ENN.1)	1813	548	379	487	131	79	23	44	56	3	14	7	6	4	8	24	98	
%	100.0	30.2	20.9	26.9	7.2	4.4	1.3	2.4	3.1	0.2	0.8	0.4	0.3	0.2	0.4	1.3	5.1	
Porvoo-Borgå	18862	1636	4396	2984	1013	1581	5668	547	403	38	69	60	52	35	18	362	1197	
%	100.0	8.7	23.3	15.8	5.4	8.4	30.0	2.9	2.1	0.2	0.4	0.3	0.3	0.2	0.1	1.9	6.0	
ENN.1)	5027	377	1330	846	261	358	1439	156	112	8	16	20	19	12	7	66	279	
%	100.0	7.5	26.5	16.8	5.2	7.1	28.6	3.1	2.2	0.2	0.3	0.4	0.4	0.2	0.1	1.3	5.3	
Tammisaari-Ekenäs	7255	231	2251	294	124	324	3625	77	126	10	27	5	10	6	3	142	483	
%	100.0	3.2	31.0	4.1	1.7	4.5	50.0	1.1	1.7	0.1	0.4	0.1	0.1	0.1	0.0	2.0	6.2	
ENN.1)	2439	63	719	112	32	100	1260	38	49	5	8	2	3	1	1	46	126	
%	100.0	2.6	29.5	4.6	1.3	4.1	51.7	1.6	2.0	0.2	0.3	0.1	0.1	0.0	0.0	1.9	4.9	
Muut kunnat-Övriga komm.-Oth.municip.	81633	14218	17413	16763	6580	7309	10754	2877	1993	278	546	260	239	120	94	2189	4361	
%	100.0	17.4	21.3	20.5	8.1	9.0	13.2	3.5	2.4	0.3	0.7	0.3	0.3	0.1	0.1	2.7	5.1	
ENN.1)	24556	4474	5757	4996	2162	1755	2849	865	676	97	167	94	85	29	47	503	1203	
%	100.0	18.2	23.4	20.3	8.8	7.1	11.6	3.5	2.8	0.4	0.7	0.4	0.3	0.1	0.2	2.0	4.7	
Artjärvi-Artsjö	811	441	93	134	31	29	6	12	14	5	14	6	1	2	2	21	39	
%	100.0	54.4	11.5	16.5	3.8	3.6	0.7	1.5	1.7	0.6	1.7	0.7	0.1	0.2	0.2	2.6	4.6	
ENN.1)	376	197	54	66	20	12	3	3	8	-	2	2	1	-	2	6	15	
%	100.0	52.4	14.4	17.6	5.3	3.2	0.8	0.8	2.1	-	0.5	0.5	0.3	-	0.5	1.6	3.8	
Askola	1884	710	345	368	134	135	23	48	18	6	15	7	7	15	5	48	104	
%	100.0	37.7	18.3	19.5	7.1	7.2	1.2	2.5	1.0	0.3	0.8	0.4	0.4	0.8	0.3	2.5	5.2	
ENN.1)	649	237	139	141	35	40	6	14	6	2	5	3	3	2	4	12	26	
%	100.0	36.5	21.4	21.7	5.4	6.2	0.9	2.2	0.9	0.3	0.8	0.5	0.5	0.3	0.6	1.8	3.9	
Inkoo-Ingå	2491	140	452	202	89	172	1259	39	47	5	10	4	2	1	3	66	171	
%	100.0	5.6	18.1	8.1	3.6	6.9	50.5	1.6	1.9	0.2	0.4	0.2	0.1	0.0	0.1	2.6	6.4	
ENN.1)	759	45	162	70	35	44	343	17	20	-	4	2	1	-	1	15	56	
%	100.0	5.9	21.3	9.2	4.6	5.8	45.2	2.2	2.6	-	0.5	0.3	0.1	-	0.1	2.0	6.9	
Kerjalohja- Karisto	684	207	140	132	54	70	2	28	11	1	1	1	2	-	1	34	45	
%	100.0	30.3	20.5	19.3	7.9	10.2	0.3	4.1	1.6	0.1	0.1	0.1	0.3	-	0.1	5.0	6.2	
ENN.1)	294	71	70	66	21	28	1	16	7	1	-	-	1	-	-	12	15	
%	100.0	24.1	23.8	22.4	7.1	9.5	0.3	5.4	2.4	0.3	-	-	0.3	-	-	4.1	4.9	
Kirkkonummi- Kyrkslätt	11827	868	2428	2512	839	1488	2401	587	219	23	55	40	44	11	14	298	470	
%	100.0	7.3	20.5	21.2	7.1	12.6	20.3	5.0	1.9	0.2	0.5	0.3	0.4	0.1	0.1	2.5	3.8	
ENN.1)	2992	190	664	636	242	315	627	149	50	8	12	14	16	4	6	59	106	
%	100.0	6.4	22.2	21.3	8.1	10.5	21.0	5.0	1.7	0.3	0.4	0.5	0.5	0.1	0.2	2.0	3.4	
Lapinjärvi-Lapptr.	1582	482	281	179	47	49	437	15	23	1	22	2	2	1	-	41	85	
%	100.0	30.5	17.8	11.3	3.0	3.1	27.6	0.9	1.5	0.1	1.4	0.1	0.1	0.1	-	2.6	5.1	
ENN.1)	478	124	113	56	11	14	124	7	8	1	11	1	-	-	-	8	27	
%	100.0	25.9	23.6	11.7	2.3	2.9	25.9	1.5	1.7	0.2	2.3	0.2	-	-	-	1.7	5.3	
Liljendahl	785	92	115	37	11	23	488	2	13	1	4	2	1	-	-	16	53	
%	100.0	9.2	14.6	4.7	1.4	2.9	62.2	0.3	1.7	0.1	0.5	0.3	0.1	-	-	2.0	6.3	
ENN.1)	236	30	44	10	7	8	120	1	9	-	1	-	-	-	-	6	11	
%	100.0	12.7	18.6	4.2	3.0	3.4	50.8	0.4	3.8	-	0.4	-	-	-	-	2.5	4.5	
Myrskylä-Mörskom	949	350	148	185	40	39	101	17	10	16	19	4	2	-	2	16	95	
%	100.0	36.9	15.6	19.5	4.2	4.1	10.6	1.8	1.1	1.7	2.0	0.4	0.2	-	0.2	1.7	9.1	
ENN.1)	454	176	69	77	20	13	54	12	2	11	10	1	2	-	2	5	48	
%	100.0	38.8	15.2	17.0	4.4	2.9	11.9	2.6	0.4	2.4	2.2	0.2	0.4	-	0.4	1.1	9.6	
Mantsälä	6239	1747	1170	1572	537	457	80	192	158	21	39	30	30	8	7	191	331	
%	100.0	28.0	18.8	25.2	8.6	7.3	1.3	3.1	2.5	0.3	0.6	0.5	0.5	0.1	0.1	3.1	5.0	
ENN.1)	1740	504	352	434	145	88	16	63	52	10	18	8	5	2	4	39	48	
%	100.0	29.0	20.2	24.9	8.3	5.1	0.9	3.6	3.0	0.6	1.0	0.5	0.3	0.1	0.2	2.2	2.7	

TILASTOKESKUS / VAALITILASTOT

2. (Jatk. - Forts. - Cont.)

Vaalipiiri ja kunta Valkrets och kommun Constituency and municipality	Hyväsyttyt äänestysliput puolueittain ja ryhmittäin Giltiga röstsedlar efter partier och grupper Valid ballots by parties and groups															Hylättyt liput Kasserade sedlar Disallowed ballots		
	Yhteensä Summa Total	KESK CENT	SDP	KOK SAML	VAS VÄNST LEFT	VIHR GRÖNA GREENS	RKP SFP	NUORS UNGF	SKL FKF	PS SAF	VSL FFF	LKP LFP	SEP FPP	LLP NLP	EKA PFF	VEU ALT		
Nummi-Pusula	2707	957	517	425	331	177	16	38	59	69	28	8	6	8	3	65	162	
	%	100.0	35.4	19.1	15.7	12.2	6.5	1.4	2.2	2.5	1.0	0.3	0.2	0.3	0.1	2.4	5.6	
	ENN.1)	1289	431	273	207	169	58	8	22	38	32	9	6	3	4	3	26	74
	%	100.0	33.4	21.2	16.1	13.1	4.5	0.6	1.7	2.9	2.5	0.7	0.5	0.2	0.3	0.2	2.0	5.4
Nurmijärvi	12149	2291	2724	3063	1204	1284	198	534	310	30	67	41	48	19	11	325	551	
	%	100.0	18.9	22.4	25.2	9.9	10.6	1.6	4.4	2.6	0.2	0.6	0.3	0.4	0.2	0.1	2.7	4.3
	ENN.1)	3935	769	975	967	426	339	49	155	107	9	17	17	19	4	7	75	179
	%	100.0	19.5	24.8	24.6	10.8	8.6	1.2	3.9	2.7	0.2	0.4	0.4	0.5	0.1	0.2	1.9	4.4
Pernaja-Pernä	1714	153	383	108	70	72	813	17	29	5	11	7	4	1	1	40	136	
	%	100.0	8.9	22.3	6.3	4.1	4.2	47.4	1.0	1.7	0.3	0.6	0.4	0.2	0.1	2.3	7.4	
	ENN.1)	416	37	97	28	27	21	174	2	13	2	4	2	2	-	1	6	37
	%	100.0	8.9	23.3	6.7	6.5	5.0	41.8	0.5	3.1	0.5	1.0	0.5	0.5	-	0.2	1.4	8.2
Pohja-Pojo	2320	141	942	179	214	155	541	30	27	2	12	6	6	2	-	63	163	
	%	100.0	6.1	40.6	7.7	9.2	6.7	23.3	1.3	1.2	0.1	0.5	0.3	0.3	0.1	-	2.7	6.6
	ENN.1)	750	40	335	48	89	28	163	11	6	2	2	2	1	-	-	23	46
	%	100.0	5.3	44.7	6.4	11.9	3.7	21.7	1.5	0.8	0.3	0.3	0.3	0.1	-	-	3.1	5.8
Pornainen-Borgnäs	1689	539	383	366	141	116	16	26	30	8	10	5	4	1	4	40	86	
	%	100.0	31.9	22.7	21.7	8.3	6.9	0.9	1.5	1.8	0.5	0.6	0.3	0.2	0.1	2.4	4.8	
	ENN.1)	483	157	127	100	39	22	4	10	8	3	5	1	-	-	2	5	14
	%	100.0	32.5	26.3	20.7	8.1	4.6	0.8	2.1	1.7	0.6	1.0	0.2	-	-	0.4	1.0	2.8
Pukkila	790	372	104	151	46	48	9	13	8	2	6	1	6	2	1	21	43	
	%	100.0	47.1	13.2	19.1	5.8	6.1	1.1	1.6	1.0	0.3	0.8	0.1	0.8	0.3	0.1	2.7	5.2
	ENN.1)	400	176	56	84	23	24	6	7	5	2	1	1	4	1	1	9	17
	%	100.0	44.0	14.0	21.0	5.7	6.0	1.5	1.7	1.2	0.5	0.2	0.2	1.0	0.2	0.2	2.2	4.1
Ruotsinpyhtää- Strömfors	1563	329	486	254	78	48	239	30	24	7	24	4	-	1	-	39	122	
	%	100.0	21.0	31.1	16.3	5.0	3.1	15.3	1.9	1.5	0.4	1.5	0.3	-	0.1	-	2.5	7.2
	ENN.1)	432	63	177	71	21	16	50	11	6	1	8	2	-	-	-	6	21
	%	100.0	14.6	41.0	16.4	4.9	3.7	11.6	2.5	1.4	0.2	1.9	0.5	-	-	-	1.4	4.6
Sammatti	621	163	152	164	62	41	5	8	5	-	4	4	1	-	1	11	71	
	%	100.0	26.2	24.5	26.4	10.0	6.6	0.8	1.3	0.8	-	0.6	0.6	0.2	-	0.2	1.8	10.3
	ENN.1)	242	59	58	80	22	9	1	5	3	-	-	-	-	-	3	23	
	%	100.0	24.4	24.0	33.1	9.1	3.7	0.4	2.1	1.2	-	-	-	-	-	1.2	8.7	
Sipoo-Sibbo	7387	533	1187	921	312	613	3023	244	249	9	32	17	16	8	6	217	319	
	%	100.0	7.2	16.1	12.5	4.2	8.3	40.9	3.3	3.4	0.1	0.4	0.2	0.2	0.1	0.1	2.9	4.1
	ENN.1)	1896	126	362	204	80	138	775	62	77	2	6	5	9	1	1	48	75
	%	100.0	6.6	19.1	10.8	4.2	7.3	40.9	3.3	4.1	0.1	0.3	0.3	0.5	0.1	0.1	2.5	3.8
Siuntio-Sjundeå	2039	217	427	212	162	175	624	54	53	4	14	7	5	5	1	79	146	
	%	100.0	10.6	20.9	10.4	7.9	8.6	30.6	2.6	2.6	0.2	0.7	0.3	0.2	0.2	0.0	3.9	6.7
	ENN.1)	581	52	123	66	55	31	195	17	16	-	4	-	5	-	17	33	
	%	100.0	9.0	21.2	11.4	9.5	5.3	33.6	2.9	2.8	-	0.7	-	0.9	-	2.9	5.4	
Tuusula-Tusby	12116	1720	2799	3267	1244	1257	289	619	392	42	66	43	36	17	22	303	666	
	%	100.0	14.2	23.1	27.0	10.3	10.4	2.4	5.1	3.2	0.3	0.5	0.4	0.3	0.1	0.2	2.5	5.2
	ENN.1)	3207	392	840	824	370	294	90	168	114	8	13	16	8	8	9	53	159
	%	100.0	12.2	26.2	25.7	11.5	9.2	2.8	5.2	3.6	0.2	0.4	0.5	0.2	0.2	0.3	1.7	4.7
Vihti-Vichtis	9286	1786	2137	2332	934	861	184	324	294	21	93	21	16	18	10	255	503	
	%	100.0	19.2	23.0	25.1	10.1	9.3	2.0	3.5	3.2	0.2	1.0	0.2	0.2	0.2	0.1	2.7	5.1
	ENN.1)	2947	598	667	761	305	213	40	113	121	3	35	9	5	3	4	70	173
	%	100.0	20.3	22.6	25.8	10.3	7.2	1.4	3.8	4.1	0.1	1.2	0.3	0.2	0.1	0.1	2.4	5.5
Turun l. etel.-Åbo l. södra-Turku South	201573	40152	50117	43456	25072	16106	10303	6023	3198	594	1629	586	424	455	216	3242	11438	
	%	100.0	19.9	24.9	21.6	12.4	8.0	5.1	3.0	1.6	0.3	0.8	0.3	0.2	0.2	0.1	1.6	5.4
	ENN.1)	66952	14725	17000	14130	7828	3982	3773	2061	1211	205	586	211	156	143	97	844	3338
	%	100.0	22.0	25.4	21.1	11.7	5.9	5.6	3.1	1.8	0.3	0.9	0.3	0.2	0.2	0.1	1.3	4.7
Kaupungit-Städer- Urb.municipalities	141120	18801	38485	32665	19194	13103	6951	4921	2405	338	844	433	302	363	149	2166	7247	
	%	100.0	13.3	27.3	23.1	13.6	9.3	4.9	3.5	1.7	0.2	0.6	0.3	0.2	0.3	0.1	1.5	4.9
	ENN.1)	43417	6234	12185	10090	5601	3076	2367	1632	887	113	265	160	99	100	63	545	1915
	%	100.0	14.4	28.1	23.2	12.9	7.1	5.5	3.8	2.0	0.3	0.6	0.4	0.2	0.2	0.1	1.3	4.2
Kaarina-S:t Karins	8878	801	2357	2284	1262	1142	325	357	142	11	46	20	21	14	13	83	422	
	%	100.0	9.0	26.5	25.7	14.2	12.9	3.7	4.0	1.6	0.1	0.5	0.2	0.2	0.1	0.9	4.5	
	ENN.1)	1895	193	497	488	292	173	84	82	32	4	6	5	5	5	24	85	
	%	100.0	10.2	26.2	25.8	15.4	9.1	4.4	4.3	1.7	0.2	0.3	0.3	0.3	0.3	1.3	4.3	
Laitila	3925	1688	745	720	284	144	31	75	64	40	45	11	10	8	4	56	282	
	%	100.0	43.0	19.0	18.3	7.2	3.7	0.8	1.9	1.6	1.0	1.1	0.3	0.3	0.2	0.1	1.4	6.7
	ENN.1)	1341	584	256	212	122	58	9	33	26	12	13	1	-	3	-	12	107
	%	100.0	43.5	19.1	15.8	9.1	4.3	0.7	2.5	1.9	0.9	1.0	0.1	-	0.2	-	0.9	7.4
Loimaa	3317	914	492	851	625	170	17	68	67	18	31	4	9	-	2	49	236	
	%	100.0	27.6	14.8	25.7	18.8	5.1	0.5	2.1	2.0	0.5	0.9	0.1	0.3	-	0.1	1.5	6.6
	ENN.1)	1597	430	234	420	314	67	6	32	36	11	26	2	4	-	1	14	117
	%	100.0	26.9	14.7	26.3	19.7	4.2	0.4	2.0	2.3	0.7	1.6	0.1	0.3	-	0.1	0.9	6.8

2. (Jatk. - Forts. - Cont.)

Vaaliipiiri ja kunta Valkrets och kommun Constituency and municipality		Hyväksytyt äänestysliput puolueittain ja ryhmittain Giltiga röstsedlar efter partier och grupper Valid ballots by parties and groups														Hylätty liput Kasserade sedlar Disallowed ballots		
		Yhteensä Summa Total	KESK CENT	SDP	KOK SAML	VAS VÄNST LEFT	VIHR GRÖNA GREENS	RKP SEF	NUORS UNGF	SKL FKF	PS SAF	VSL FFF	LKP LFP	SEP FPP	LLP NLP	EKA PFF	VEU ALT	
Naantali-Nådendal		5865	582	1875	1747	544	521	119	248	79	9	21	23	12	11	3	71	302
	%	100.0	9.9	32.0	29.8	9.3	8.9	2.0	4.2	1.3	0.2	0.4	0.4	0.2	0.2	0.1	1.2	4.9
	ENN.1)	1743	190	617	507	135	104	36	79	28	1	6	10	5	4	1	20	66
	%	100.0	10.9	35.4	29.1	7.7	6.0	2.1	4.5	1.6	0.1	0.3	0.6	0.3	0.2	0.1	1.1	3.6
Parainen-Pargas		5341	440	1021	519	361	412	2264	105	55	14	13	14	8	11	5	99	363
	%	100.0	8.2	19.1	9.7	6.8	7.7	42.4	2.0	1.0	0.3	0.2	0.3	0.1	0.2	0.1	1.9	6.4
	ENN.1)	1604	126	311	123	96	118	736	29	14	5	8	4	1	1	1	31	77
	%	100.0	7.9	19.4	7.7	6.0	7.4	45.9	1.8	0.9	0.3	0.5	0.2	0.1	0.1	0.1	1.9	4.6
Paimio-Pemari		4527	1188	1007	1058	521	293	49	116	100	14	24	13	7	11	7	119	221
	%	100.0	26.2	22.2	23.4	11.5	6.5	1.1	2.6	2.2	0.3	0.5	0.3	0.2	0.2	0.2	2.6	4.7
	ENN.1)	1582	451	367	366	187	62	8	40	43	6	9	3	4	4	5	27	63
	%	100.0	28.5	23.2	23.1	11.8	3.9	0.5	2.5	2.7	0.4	0.6	0.2	0.3	0.3	0.3	1.7	3.8
Raisio-Reso		9673	1063	2849	2226	1890	735	134	312	150	16	55	37	20	40	9	137	571
	%	100.0	11.0	29.5	23.0	19.5	7.6	1.4	3.2	1.6	0.2	0.6	0.4	0.2	0.4	0.1	1.4	5.6
	ENN.1)	2409	287	773	520	462	117	41	96	41	1	21	13	2	7	5	23	93
	%	100.0	11.9	32.1	21.6	19.2	4.9	1.7	4.0	1.7	0.0	0.9	0.5	0.1	0.3	0.2	1.0	3.7
Salo		10539	1694	3354	2983	945	753	93	244	176	22	91	33	33	7	11	100	509
	%	100.0	16.1	31.8	28.3	9.0	7.1	0.9	2.3	1.7	0.2	0.9	0.3	0.3	0.1	0.1	0.9	4.6
	ENN.1)	3879	611	1314	1174	294	197	36	101	77	7	19	13	13	1	4	18	169
	%	100.0	15.8	33.9	30.3	7.6	5.1	0.9	2.6	2.0	0.2	0.5	0.3	0.3	0.0	0.1	0.5	4.2
Somero		5147	2661	716	674	491	184	49	52	68	21	46	98	3	9	3	72	250
	%	100.0	51.7	13.9	13.1	9.5	3.6	1.0	1.0	1.3	0.4	0.9	1.9	0.1	0.2	0.1	1.4	4.6
	ENN.1)	2003	1039	318	237	191	74	16	14	29	7	17	43	2	2	2	12	75
	%	100.0	51.9	15.9	11.8	9.5	3.7	0.8	0.7	1.4	0.3	0.8	2.1	0.1	0.1	0.1	0.6	3.6
Turku-Åbo		75919	6093	21068	18104	11525	8369	3788	3205	1351	113	401	157	157	238	88	1262	3625
	%	100.0	8.0	27.8	23.8	15.2	11.0	5.0	4.2	1.8	0.1	0.5	0.2	0.2	0.3	0.1	1.7	4.6
	ENN.1)	22364	1762	6310	5427	3263	1977	1370	1065	496	38	122	56	54	70	37	317	925
	%	100.0	7.9	28.2	24.3	14.6	8.8	6.1	4.8	2.2	0.2	0.5	0.3	0.2	0.3	0.2	1.4	4.0
Uusikaup.-Nystad		7989	1677	3001	1499	746	380	82	139	153	60	71	23	22	14	4	118	466
	%	100.0	21.0	37.6	18.8	9.3	4.8	1.0	1.7	1.9	0.8	0.9	0.3	0.3	0.2	0.1	1.5	5.5
	ENN.1)	3000	561	1188	616	245	129	25	61	65	21	18	10	9	3	2	47	138
	%	100.0	18.7	39.6	20.5	8.2	4.3	0.8	2.0	2.2	0.7	0.6	0.3	0.3	0.1	0.1	1.6	4.4
Muut kunnat-övriga komm.-öth.municip.		60453	21351	11632	10791	5878	3003	3352	1102	793	256	785	153	122	92	67	1076	4191
	%	100.0	35.3	19.2	17.9	9.7	5.0	5.5	1.8	1.3	0.4	1.3	0.3	0.2	0.2	0.1	1.8	6.5
	ENN.1)	23535	8491	4815	4040	2227	906	1406	429	324	92	321	51	57	43	34	299	1423
	%	100.0	36.1	20.5	17.2	9.5	3.8	6.0	1.8	1.4	0.4	1.4	0.2	0.2	0.2	0.1	1.3	5.7
Alastaro		1592	837	146	244	223	37	5	16	28	3	9	1	4	3	2	34	133
	%	100.0	52.6	9.2	15.3	14.0	2.3	0.3	1.0	1.8	0.2	0.6	0.1	0.3	0.2	0.1	2.1	7.7
	ENN.1)	725	372	72	120	97	22	2	5	13	-	4	-	1	3	2	12	44
	%	100.0	51.3	9.9	16.6	13.4	3.0	0.3	0.7	1.8	-	0.6	-	0.1	0.4	0.3	1.7	5.7
Askainen-Villnäs		439	206	88	68	42	15	1	5	4	4	4	-	-	-	-	2	34
	%	100.0	46.9	20.0	15.5	9.6	3.4	0.2	1.1	0.9	0.9	0.9	-	-	-	-	0.5	7.2
	ENN.1)	174	84	40	24	15	2	-	3	2	2	2	-	-	-	-	-	20
	%	100.0	48.3	23.0	13.8	8.6	1.1	-	1.7	1.1	1.1	1.1	-	-	-	-	-	10.3
Aura		1394	457	263	283	210	58	7	28	16	8	15	3	4	5	2	35	133
	%	100.0	32.8	18.9	20.3	15.1	4.2	0.5	2.0	1.1	0.6	1.1	0.2	0.3	0.4	0.1	2.5	8.7
	ENN.1)	479	154	93	96	83	20	1	9	3	3	2	2	1	1	2	9	41
	%	100.0	32.2	19.4	20.0	17.3	4.2	0.2	1.9	0.6	0.6	0.4	0.4	0.2	0.2	0.4	1.9	7.9
Dragsfjärd		1739	56	457	72	234	83	767	18	10	2	8	-	2	-	2	28	178
	%	100.0	3.2	26.3	4.1	13.5	4.8	44.1	1.0	0.6	0.1	0.5	-	0.1	-	0.1	1.6	9.3
	ENN.1)	650	28	186	28	88	34	262	13	2	-	3	-	1	-	2	3	48
	%	100.0	4.3	28.6	4.3	13.5	5.2	40.3	2.0	0.3	-	0.5	-	0.2	-	0.3	0.5	6.9
Halikko		4070	1186	1021	887	257	289	36	66	63	16	183	6	9	3	6	42	271
	%	100.0	29.1	25.1	21.8	6.3	7.1	0.9	1.6	1.5	0.4	4.5	0.1	0.2	0.1	0.1	1.0	6.2
	ENN.1)	1571	443	446	331	103	85	17	33	27	3	64	1	4	2	-	12	88
	%	100.0	28.2	28.4	21.1	6.6	5.4	1.1	2.1	1.7	0.2	4.1	0.1	0.3	0.1	-	0.8	5.3
Houtskari-Houtskär		317	16	15	10	6	22	232	1	4	-	2	2	-	-	1	6	48
	%	100.0	5.0	4.7	3.2	1.9	6.9	73.2	0.3	1.3	-	0.6	0.6	-	-	0.3	1.9	13.2
	ENN.1)	183	12	12	6	4	12	127	1	4	-	-	2	-	-	1	2	16
	%	100.0	6.6	6.6	3.3	2.2	6.6	69.4	0.5	2.2	-	-	1.1	-	-	0.5	1.1	8.0
Iniö		139	10	12	7	2	2	105	-	-	-	-	-	-	-	-	1	7
	%	100.0	7.2	8.6	5.0	1.4	1.4	75.5	-	-	-	-	-	-	-	-	0.7	4.8
	ENN.1)	113	6	11	6	2	1	86	-	-	-	-	-	-	-	-	1	4
	%	100.0	5.3	9.7	5.3	1.8	0.9	76.1	-	-	-	-	-	-	-	-	0.9	3.4
Karinainen		1201	509	154	337	82	37	6	21	9	5	11	7	2	1	-	20	107
	%	100.0	42.4	12.8	28.1	6.8	3.1	0.5	1.7	0.7	0.4	0.9	0.6	0.2	0.1	-	1.7	8.2
	ENN.1)	541	234	80	142	36	15	3	12	5	2	3	-	2	1	-	6	34
	%	100.0	43.3	14.8	26.2	6.7	2.8	0.6	2.2	0.9	0.4	0.6	-	0.4	0.2	-	1.1	5.9
Kemiö-Kimito		1522	284	242	84	49	66	724	10	6	2	15	4	1	3	1	31	110
	%	100.0	18.7	15.9	5.5	3.2	4.3	47.6	0.7	0.4	0.1	1.0	0.3	0.1	0.2	0.1	2.0	6.7
	ENN.1)	686	119	134	43	26	35	297	6	3	2	4	3	1	2	1	10	40
	%	100.0	17.3	19.5	6.3	3.8												

TILASTOKESKUS / VAALITILASTOT

2. (Jatk. - Forts. - Cont.)

Vaali piiri ja kunta Valkrets och kommun Constituency and municipality		Hyväksytyt äänestysliput puolueittain ja ryhmittain Giltiga röstsedlar efter partier och grupper Valid ballots by parties and groups																Hylätyt liput Kasserade sedlar Disallowed ballots
		Yhteensä Summa Total	KESK CENT	SDP	KOK SAML	VAS VÄNST LEFT	VIHR GRÖNA GREENS	RKP SFP	NUORS UNGF	SKL FKF	PS SAF	VSL FFF	LKP LFP	SEP FPP	LLP NLP	EKA PFF	VEU ALT	
Kiikala		993	527	157	123	64	23	8	16	7	1	38	1	-	2	1	25	28
	%	100.0	53.1	15.8	12.4	6.4	2.3	0.8	1.6	0.7	0.1	3.8	0.1	-	0.2	0.1	2.5	2.7
	ENN. 1)	457	235	71	66	33	7	3	8	1	-	23	-	-	1	-	9	11
	%	100.0	51.4	15.5	14.4	7.2	1.5	0.7	1.8	0.2	-	5.0	-	-	0.2	-	2.0	2.4
Kisko		998	394	206	160	103	59	4	9	9	3	20	2	6	1	3	19	85
	%	100.0	39.5	20.6	16.0	10.3	5.9	0.4	0.9	0.9	0.3	2.0	0.2	0.6	0.1	0.3	1.9	7.8
	ENN. 1)	580	230	133	94	56	34	-	6	3	3	5	2	3	-	2	9	41
	%	100.0	39.7	22.9	16.2	9.7	5.9	-	1.0	0.5	0.5	0.9	0.3	0.5	-	0.3	1.6	6.6
Kodisjärvi		271	117	46	46	23	8	2	3	19	1	1	-	2	1	-	2	33
	%	100.0	43.2	17.0	17.0	8.5	3.0	0.7	1.1	7.0	0.4	0.4	-	0.7	0.4	-	0.7	10.9
	ENN. 1)	135	54	30	18	10	4	1	2	14	1	1	-	-	-	-	-	16
	%	100.0	40.0	22.2	13.3	7.4	3.0	0.7	1.5	10.4	0.7	0.7	-	-	-	-	-	10.6
Korppoo-Korpo		497	20	62	43	20	26	300	6	4	-	2	-	3	-	-	11	34
	%	100.0	4.0	12.5	8.7	4.0	5.2	60.4	1.2	0.8	-	0.4	-	0.6	-	-	2.2	6.4
	ENN. 1)	251	11	32	28	7	17	141	5	1	-	-	-	2	-	-	7	17
	%	100.0	4.4	12.7	11.2	2.8	6.8	56.2	2.0	0.4	-	-	-	0.8	-	-	2.8	6.3
Koski Tl		1381	839	118	215	77	39	8	25	6	4	16	-	6	3	1	24	54
	%	100.0	60.8	8.5	15.6	5.6	2.8	0.6	1.8	0.4	0.3	1.2	-	0.4	0.2	0.1	1.7	3.8
	ENN. 1)	588	340	72	96	35	9	7	10	2	1	7	-	1	2	1	5	16
	%	100.0	57.8	12.2	16.3	6.0	1.5	1.2	1.7	0.3	0.2	1.2	-	0.2	0.3	0.2	0.9	2.6
Kustavi-Gustavs		540	167	115	155	42	20	9	4	13	-	2	2	1	2	1	7	32
	%	100.0	30.9	21.3	28.7	7.8	3.7	1.7	0.7	2.4	-	0.4	0.2	0.2	0.4	0.2	1.3	5.6
	ENN. 1)	256	71	61	67	27	7	2	3	12	-	-	1	-	2	1	2	12
	%	100.0	27.7	23.8	26.2	10.5	2.7	0.8	1.2	4.7	-	-	0.4	-	0.8	0.4	0.8	4.5
Kuusjärvi		878	485	110	123	51	28	1	2	2	9	40	2	2	1	2	20	40
	%	100.0	55.2	12.5	14.0	5.8	3.2	0.1	0.2	0.2	1.0	4.6	0.2	0.2	0.1	0.2	2.3	4.4
	ENN. 1)	430	240	61	58	28	7	-	1	1	3	23	-	-	-	2	6	28
	%	100.0	55.8	14.2	13.5	6.5	1.6	-	0.2	0.2	0.7	5.3	-	-	-	0.5	1.4	6.1
Lemu		651	220	124	119	101	42	3	18	4	-	5	-	-	1	-	14	26
	%	100.0	33.8	19.0	18.3	15.5	6.5	0.5	2.8	0.6	-	0.8	-	-	0.2	-	2.2	3.8
	ENN. 1)	187	64	37	34	33	8	2	4	-	-	1	-	-	-	-	4	5
	%	100.0	34.2	19.8	18.2	17.6	4.3	1.1	2.1	-	-	0.5	-	-	-	-	2.1	2.6
Lieto-Lundo		5681	1346	1299	1255	863	399	60	151	129	25	28	28	9	8	5	76	389
	%	100.0	23.7	22.9	22.1	15.2	7.0	1.1	2.7	2.3	0.4	0.5	0.5	0.2	0.1	0.1	1.3	6.4
	ENN. 1)	1488	447	324	297	201	69	13	32	45	8	13	9	4	4	2	20	115
	%	100.0	30.0	21.8	20.0	13.5	4.6	0.9	2.2	3.0	0.5	0.9	0.6	0.3	0.1	1.3	7.2	
Loimaan kunta- Loimaa kommun		3016	1652	303	430	333	106	12	45	37	10	36	4	9	2	2	35	223
	%	100.0	54.8	10.0	14.3	11.0	3.5	0.4	1.5	1.2	0.3	1.2	0.1	0.3	0.1	0.1	1.2	6.9
	ENN. 1)	1270	672	146	196	134	44	3	19	21	1	20	1	5	1	-	7	95
	%	100.0	52.9	11.5	15.4	10.6	3.5	0.2	1.5	1.7	0.1	1.6	0.1	0.4	0.1	-	0.6	7.0
Marttila		1093	650	109	150	46	31	5	20	13	45	9	3	1	5	-	6	71
	%	100.0	59.5	10.0	13.7	4.2	2.8	0.5	1.8	1.2	4.1	0.8	0.3	0.1	0.5	-	0.5	6.1
	ENN. 1)	449	250	57	60	17	12	3	5	6	23	4	3	1	2	-	6	27
	%	100.0	55.7	12.7	13.4	3.8	2.7	0.7	1.1	1.3	5.1	0.9	0.7	0.2	0.4	-	1.3	5.7
Masku		2283	553	531	560	239	188	35	75	32	6	21	5	1	2	34	119	
	%	100.0	24.2	23.3	24.5	10.5	8.2	1.5	3.3	1.4	0.3	0.9	0.2	0.0	0.0	1.5	5.0	
	ENN. 1)	678	162	156	175	74	45	12	27	6	1	1	1	1	-	2	15	37
	%	100.0	23.9	23.0	25.8	10.9	6.6	1.8	4.0	0.9	0.1	0.1	0.1	0.1	-	0.3	2.2	5.2
Mellilä		666	383	70	95	55	8	1	3	11	2	7	2	3	-	-	26	37
	%	100.0	57.5	10.5	14.3	8.3	1.2	0.2	0.5	1.7	0.3	1.1	0.3	0.5	-	-	3.9	5.3
	ENN. 1)	375	212	45	51	34	5	-	-	5	-	5	1	3	-	-	14	17
	%	100.0	56.5	12.0	13.6	9.1	1.3	-	-	1.3	-	1.3	0.3	0.8	-	-	3.7	4.3
Merimasku		643	171	184	148	55	42	7	15	5	5	1	-	1	1	2	6	45
	%	100.0	26.6	28.6	23.0	8.6	6.5	1.1	2.3	0.8	0.8	0.2	-	0.2	0.2	0.3	0.9	6.5
	ENN. 1)	220	62	58	47	23	11	2	8	2	-	-	-	1	1	1	4	15
	%	100.0	28.2	26.4	21.4	10.5	5.0	0.9	3.6	0.9	-	-	-	0.5	0.5	0.5	1.8	6.4
Mietoinen		857	350	116	164	114	41	8	19	8	2	7	7	1	-	-	20	64
	%	100.0	40.8	13.5	19.1	13.3	4.8	0.9	2.2	0.9	0.2	0.8	0.8	0.1	-	-	2.3	6.9
	ENN. 1)	312	126	49	55	48	11	2	9	6	-	2	1	-	-	-	3	18
	%	100.0	40.4	15.7	17.6	15.4	3.5	0.6	2.9	1.9	-	0.6	0.3	-	-	-	1.0	5.5
Muurla		743	209	188	188	51	40	3	18	10	1	26	-	1	1	1	6	36
	%	100.0	28.1	25.3	25.3	6.9	5.4	0.4	2.4	1.3	0.1	3.5	-	0.1	0.1	0.1	0.8	4.6
	ENN. 1)	359	106	89	97	22	14	1	11	5	1	13	-	-	-	-	21	21
	%	100.0	29.5	24.8	27.0	6.1	3.9	0.3	3.1	1.4	0.3	3.6	-	-	-	-	5.5	5.5
Mynämäki		2798	1141	472	466	356	151	22	62	26	17	19	3	9	8	2	44	227
	%	100.0	40.8	16.9	16.7	12.7	5.4	0.8	2.2	0.9	0.6	0.7	0.1	0.3	0.3	0.1	1.6	7.5
	ENN. 1)	911	347	192	140	132	37	8	21	6	4	8	-	1	5	1	9	62
	%	100.0	38.1	21.1	15.4	14.5	4.1	0.9	2.3	0.7	0.4	0.9	-	0.1	0.5	0.1	1.0	6.4
Nauvo-Nagu		722	50	57	32	49	34	455	11	8	3	6	1	-	-	-	16	81
	%	100.0	6.9	7.9	4.4	6.8	4.7	63.0	1.5	1.1	0.4	0.8	0.1	-	-	-	2.2	10.1
	ENN. 1)	346	19	32	21	23	16	211	7	5	1	6	1	-	-	-	4	30
	%	100.0	5.5	9.2	6.1	6.6	4.6	61.0	2.0	1.4	0.3	1.7	0.3	-	-	-	1.2	8.0

2. (Jatk. - Forts. - Cont.)

Vaalipiiri ja kunta Valkrets och kommun Constituency and municipality	Hyväksytyt äänestysliput puolueittain ja ryhmittäin Giltiga röstsedlar efter partier och grupper Valid ballots by parties and groups																Hylätty liput Kasserade sedlar Disallowed ballots
	Yhteensä Summa Total	KESK CENT	SDP	KOK SAML	VAS VÄNST LEFT	VIHR GRÖNA GREENS	RKP SFP	NUORS UNGF	SKL FKF	PS SAF	VSL FFF	LKP LFP	SEP FPP	LLP NLP	EKA PFF	VEU ALT	
Nousiainen-Nousis	1857	740	322	350	211	104	16	27	14	7	10	4	5	7	1	39	144
%	100.0	39.8	17.3	18.8	11.4	5.6	0.9	1.5	0.8	0.4	0.5	0.2	0.3	0.4	0.1	2.1	7.2
ENN.1)	607	242	115	109	65	32	5	11	6	1	5	-	3	3	1	9	23
%	100.0	32.9	15.5	15.0	9.2	5.3	0.8	1.8	1.0	0.2	0.8	-	0.5	0.5	0.2	1.5	3.7
Oripää	697	360	106	113	79	12	5	4	6	1	5	-	2	-	1	3	60
%	100.0	51.6	15.2	16.2	11.3	1.7	0.7	0.6	0.9	0.1	0.7	-	0.3	-	0.1	0.4	7.9
ENN.1)	354	164	55	70	52	3	-	2	1	1	2	-	2	-	1	1	34
%	100.0	46.3	15.5	19.8	14.7	0.8	-	0.6	0.3	0.3	0.6	-	0.6	-	0.3	0.3	8.8
Pernio-Björna	2960	946	886	508	214	169	32	58	22	11	56	8	3	5	8	34	169
%	100.0	32.0	29.9	17.2	7.2	5.7	1.1	2.0	0.7	0.4	1.9	0.3	0.1	0.2	0.3	1.1	5.4
ENN.1)	1428	424	502	233	110	62	13	31	8	3	22	3	1	1	6	9	58
%	100.0	29.7	35.2	16.3	7.7	4.3	0.9	2.2	0.6	0.2	1.5	0.2	0.1	0.1	0.4	0.6	3.9
Pertteli	1656	626	390	300	139	74	16	20	14	4	36	9	1	1	2	24	78
%	100.0	37.8	23.6	18.1	8.4	4.5	1.0	1.2	0.8	0.2	2.2	0.5	0.1	0.1	0.1	1.4	4.5
ENN.1)	586	227	167	96	44	14	5	6	5	1	14	1	-	-	2	4	20
%	100.0	38.7	28.5	16.4	7.5	2.4	0.9	1.0	0.9	0.2	2.4	0.2	-	-	0.3	0.7	3.3
Piikkiö-Pikis	2720	519	706	621	351	188	44	90	86	9	23	10	6	5	2	60	215
%	100.0	19.1	26.0	22.8	12.9	6.9	1.6	3.3	3.2	0.3	0.8	0.4	0.2	0.2	0.1	2.2	7.3
ENN.1)	804	160	224	159	117	39	16	18	38	4	9	2	4	2	-	12	66
%	100.0	19.9	27.9	19.8	14.6	4.9	2.0	2.2	4.7	0.5	1.1	0.2	0.5	0.2	-	1.5	7.6
Pyhäranta	1099	346	315	225	73	35	8	18	35	2	7	6	7	2	-	20	103
%	100.0	31.5	28.7	20.5	6.6	3.2	0.7	1.6	3.2	0.2	0.6	0.5	0.6	0.2	-	1.8	8.6
ENN.1)	270	81	72	62	22	5	2	12	9	-	2	-	2	-	-	1	23
%	100.0	30.0	26.7	23.0	8.1	1.9	0.7	4.4	3.3	-	0.7	-	0.7	-	-	0.4	7.8
Pöytyä	1801	845	266	268	184	67	13	21	14	22	14	5	4	4	2	72	138
%	100.0	46.9	14.8	14.9	10.2	3.7	0.7	1.2	0.8	1.2	0.8	0.3	0.2	0.2	0.1	4.0	7.1
ENN.1)	716	347	106	107	65	18	5	8	7	12	6	5	3	1	1	25	44
%	100.0	48.5	14.8	14.9	9.1	2.5	0.7	1.1	1.0	1.7	0.8	0.7	0.4	0.1	0.1	3.5	5.8
Rusko	1434	343	354	319	169	119	12	44	26	-	10	3	4	1	-	30	112
%	100.0	23.9	24.7	22.2	11.8	8.3	0.8	3.1	1.8	-	0.7	0.2	0.3	0.1	-	2.1	7.2
ENN.1)	449	126	106	88	57	27	4	19	11	-	4	1	4	-	-	2	37
%	100.0	28.1	23.6	19.6	12.7	6.0	0.9	4.2	2.4	-	0.9	0.2	0.9	-	-	0.4	7.6
Rymättylä-Rimito	960	408	161	199	65	45	16	19	15	-	11	3	-	-	-	18	45
%	100.0	42.5	16.8	20.7	6.8	4.7	1.7	2.0	1.6	-	1.1	0.3	-	-	-	1.9	4.5
ENN.1)	372	151	84	77	19	11	6	9	3	-	5	2	-	-	-	5	25
%	100.0	40.6	22.6	20.7	5.1	3.0	1.6	2.4	0.8	-	1.3	0.5	-	-	-	1.3	6.3
Sauvo-Sagu	1432	655	255	239	80	61	27	28	21	6	11	4	1	2	2	40	67
%	100.0	45.7	17.8	16.7	5.6	4.3	1.9	2.0	1.5	0.4	0.8	0.3	0.1	0.1	0.1	2.8	4.5
ENN.1)	483	218	89	87	21	20	9	8	12	3	6	3	-	2	-	5	17
%	100.0	45.1	18.4	18.0	4.3	4.1	1.9	1.7	2.5	0.6	1.2	0.6	-	0.4	-	1.0	3.4
Suomusjärvi	706	277	158	123	67	27	5	7	0	-	15	1	1	4	2	18	81
%	100.0	39.2	22.4	17.4	9.5	3.8	0.7	1.0	0.1	-	2.1	0.1	0.1	0.6	0.3	2.5	10.3
ENN.1)	378	147	91	60	38	15	2	5	-	-	6	1	1	2	-	10	31
%	100.0	38.9	24.1	15.9	10.1	4.0	0.5	1.3	-	-	1.6	0.3	0.3	0.5	-	2.6	7.6
Särkisalo-Finby	444	90	145	98	13	18	49	9	8	-	7	1	2	-	-	4	14
%	100.0	20.3	32.7	22.1	2.9	4.1	11.0	2.0	1.8	-	1.6	0.2	0.5	-	-	0.9	3.1
ENN.1)	234	50	84	54	7	7	21	1	3	-	2	1	2	-	-	2	7
%	100.0	21.4	35.9	23.1	3.0	3.0	9.0	0.4	1.3	-	0.9	0.4	0.9	-	-	0.9	2.9
Taivassalo-Toivsala	906	393	146	192	72	30	12	16	4	7	8	1	4	1	1	19	56
%	100.0	43.4	16.1	21.2	7.9	3.3	1.3	1.8	0.4	0.8	0.9	0.1	0.4	0.1	0.1	2.1	5.8
ENN.1)	408	170	72	85	37	14	6	7	2	5	5	1	1	-	1	2	16
%	100.0	41.7	17.6	20.8	9.1	3.4	1.5	1.7	0.5	1.2	1.2	0.2	0.2	-	0.2	0.5	3.8
Tarvasjoki	895	435	92	200	41	36	6	14	10	-	14	6	4	3	4	30	49
%	100.0	48.6	10.3	22.3	4.6	4.0	0.7	1.6	1.1	-	1.6	0.7	0.4	0.3	0.4	3.4	5.2
ENN.1)	371	198	32	89	14	13	2	4	3	-	5	-	1	2	1	7	23
%	100.0	53.4	8.6	24.0	3.8	3.5	0.5	1.1	0.8	-	1.3	-	0.3	0.5	0.3	1.9	5.8
Vahto	838	325	172	155	83	33	4	18	8	6	3	-	-	-	-	31	66
%	100.0	38.8	20.5	18.5	9.9	3.9	0.5	2.1	1.0	0.7	0.4	-	-	-	-	3.7	7.3
ENN.1)	320	159	53	55	24	6	1	5	1	1	2	-	-	-	-	13	22
%	100.0	49.7	16.6	17.2	7.5	1.9	0.3	1.6	0.3	0.3	0.6	-	-	-	-	4.1	6.4
Vehmaa	1313	578	230	250	153	31	7	13	9	5	5	5	1	3	2	21	53
%	100.0	44.0	17.5	19.0	11.7	2.4	0.5	1.0	0.7	0.4	0.4	0.4	0.1	0.2	0.2	1.6	3.9
ENN.1)	561	222	122	124	68	10	-	4	3	2	-	2	1	1	-	2	21
%	100.0	39.6	21.7	22.1	12.1	1.8	-	0.7	0.5	0.4	-	0.4	0.2	0.2	-	0.4	3.6
Velkua	140	52	23	28	8	7	5	8	1	-	-	-	-	-	3	5	3
%	100.0	37.1	16.4	20.0	5.7	5.0	3.6	5.7	0.7	-	-	-	-	-	2.1	3.6	2.1
ENN.1)	89	38	15	13	5	4	2	6	1	-	-	-	-	-	1	4	-
%	100.0	42.7	16.9	14.6	5.6	4.5	2.2	6.7	1.1	-	-	-	-	-	1.1	4.5	-
Västanfjärd	422	19	108	4	11	18	246	3	4	1	2	-	-	-	-	6	37
%	100.0	4.5	25.6	0.9	2.6	4.3	58.3	0.7	0.9	0.2	0.5	-	-	-	-	1.4	8.1
ENN.1)	159	3	38	1	6	3	99	3	4	-	-	-	-	-	-	2	15
%	100.0	1.9	23.9	0.6	3.8	1.9	62.3	1.9	2.5	-	-	-	-	-	-	1.3	8.6
Yläne	1049	559	132	135	118	35	3	18	12	1	17	4	-	2	1	12	56
%	100.0	53.3	12.6	12.9	11.2	3.3	0.3	1.7	1.1	0.1	1.6	0.4	-	0.2	0.1	1.1	5.1
ENN.1)	532	264	69	75	65	20	2	10	7	-	12	1	-	2	-	5	23
%	100.0	49.6	13.0	14.1	12.2	3.8	0.4	1.9	1.3	-	2.3	0.2	-	0.4	-	0.9	

TILASTOKESKUS / VAALITILASTOT

2. (Jatk. - Forts. - Cont.)

Vaaliipiiri ja kunta Valkrets och kommun Constituency and municipality	Hyväksytyt äänestysliput puolueittain ja ryhmittain Giltiga röstsedlar efter partier och grupper Valid ballots by parties and groups														Hylätyt liput Kasserade sedlar Disallowed ballots		
	Yhteensä Summa Total	KESK CENT	SDP	KOK SAMLA	VAS VÄNST LEFT	VIHR GRÖNA GREENS	RKP SFP	NUORS UNGF	SKL FKF	PS SAF	VSL FFF	LKP LFP	SEP FFP	LLP NLP		EKA PFF	VEU ALT
Turun l.pohj.-Åbo l. norra-Turku North	119239	29076	28694	28573	16250	5018	934	2069	4125	669	923	423	346	179	104	1856	8970
%	100.0	24.4	24.1	24.0	13.6	4.2	0.8	1.7	3.5	0.6	0.8	0.4	0.3	0.2	0.1	1.6	7.0
ENN.1)	43394	10945	10203	10583	5750	1516	391	911	1603	288	320	139	119	66	58	502	2717
%	100.0	25.2	23.5	24.4	13.3	3.5	0.9	2.1	3.7	0.7	0.7	0.3	0.3	0.2	0.1	1.2	5.9
Kaupungit-Städer- Urb.municipalities	73931	12980	19439	19497	10728	3579	573	1552	2756	370	510	319	226	130	69	1203	5317
%	100.0	17.6	26.3	26.4	14.5	4.8	0.8	2.1	3.7	0.5	0.7	0.4	0.3	0.2	0.1	1.6	6.7
ENN.1)	25601	4626	6505	7120	3536	1048	191	675	1015	149	150	109	79	52	37	309	1492
%	100.0	18.1	25.4	27.8	13.8	4.1	0.7	2.6	4.0	0.6	0.6	0.4	0.3	0.2	0.1	1.2	5.5
Harjavalta	3869	710	1161	866	668	142	21	56	133	7	30	13	8	7	4	43	247
%	100.0	18.4	30.0	22.4	17.3	3.7	0.5	1.4	3.4	0.2	0.8	0.3	0.2	0.2	0.1	1.1	6.0
ENN.1)	1501	327	418	345	242	50	6	21	54	3	10	7	6	1	1	10	58
%	100.0	21.8	27.8	23.0	16.1	3.3	0.4	1.4	3.6	0.2	0.7	0.5	0.4	0.1	0.1	0.7	3.7
Huittinen	4421	1551	532	1071	635	159	21	62	212	18	39	25	11	4	3	78	414
%	100.0	35.1	12.0	24.2	14.4	3.6	0.5	1.4	4.8	0.4	0.9	0.6	0.2	0.1	0.1	1.8	8.6
ENN.1)	1917	640	267	487	276	55	6	27	96	6	13	11	5	2	2	24	161
%	100.0	33.4	13.9	25.4	14.4	2.9	0.3	1.4	5.0	0.3	0.7	0.6	0.3	0.1	0.1	1.3	7.7
Kankaanpää	6138	1975	1108	1401	843	218	30	83	212	112	27	17	24	6	8	74	422
%	100.0	32.2	18.1	22.8	13.7	3.6	0.5	1.4	3.5	1.8	0.4	0.3	0.4	0.1	0.1	1.2	6.4
ENN.1)	2738	801	486	662	400	92	15	44	107	66	13	11	10	4	5	22	145
%	100.0	29.3	17.8	24.2	14.6	3.4	0.5	1.6	3.9	2.4	0.5	0.4	0.4	0.1	0.2	0.8	5.0
Kokemäki-Kumo	4220	1599	763	778	564	155	24	71	106	22	39	10	18	12	5	54	357
%	100.0	37.9	18.1	18.4	13.4	3.7	0.6	1.7	2.5	0.5	0.9	0.2	0.4	0.3	0.1	1.3	7.8
ENN.1)	1379	557	218	292	150	38	9	30	39	6	12	3	2	3	4	16	86
%	100.0	40.4	15.8	21.2	10.9	2.8	0.7	2.2	2.8	0.4	0.9	0.2	0.1	0.2	0.3	1.2	5.9
Pori-Björneborg	32469	3713	8857	9269	5994	1584	253	738	913	86	258	105	92	72	30	505	2368
%	100.0	11.4	27.3	28.5	18.5	4.9	0.8	2.3	2.8	0.3	0.8	0.3	0.3	0.2	0.1	1.6	6.8
ENN.1)	10237	1073	2689	3205	1779	453	89	327	315	20	70	35	31	28	14	109	601
%	100.0	10.5	26.3	31.3	17.4	4.4	0.9	3.2	3.1	0.2	0.7	0.3	0.3	0.3	0.1	1.1	5.5
Rauma-Raumo	16041	1722	5525	4550	1370	962	163	402	751	47	71	120	55	22	12	269	931
%	100.0	10.7	34.4	28.4	8.5	6.0	1.0	2.5	4.7	0.3	0.4	0.7	0.3	0.1	0.1	1.7	5.5
ENN.1)	5369	616	1918	1514	444	239	48	156	237	17	24	35	19	11	6	85	307
%	100.0	11.5	35.7	28.2	8.3	4.5	0.9	2.9	4.4	0.3	0.4	0.7	0.4	0.2	0.1	1.6	5.4
Vammala	6773	1710	1493	1562	654	359	61	140	429	78	46	29	18	7	7	180	578
%	100.0	25.2	22.0	23.1	9.7	5.3	0.9	2.1	6.3	1.2	0.7	0.4	0.3	0.1	0.1	2.7	7.9
ENN.1)	2460	612	509	615	245	121	18	70	167	31	8	7	6	3	5	43	134
%	100.0	24.9	20.7	25.0	10.0	4.9	0.7	2.8	6.8	1.3	0.3	0.3	0.2	0.1	0.2	1.7	5.2
Muut kunnat-övinga komm.-Oth.municip.	45308	16096	9255	9076	5522	1439	361	517	1369	299	413	104	120	49	35	653	3653
%	100.0	35.5	20.4	20.0	12.2	3.2	0.8	1.1	3.0	0.7	0.9	0.2	0.3	0.1	0.1	1.4	7.5
ENN.1)	17793	6319	3698	3463	2214	468	200	236	588	139	170	30	40	14	21	193	1225
%	100.0	35.5	20.8	19.5	12.4	2.6	1.1	1.3	3.3	0.8	1.0	0.2	0.2	0.1	0.1	1.1	6.4
Eura	4517	1223	1238	738	655	143	140	58	183	9	37	10	9	4	2	68	410
%	100.0	27.1	27.4	16.3	14.5	3.2	3.1	1.3	4.1	0.2	0.8	0.2	0.2	0.1	0.0	1.5	8.3
ENN.1)	1834	457	491	260	312	47	117	23	90	-	15	1	1	1	-	19	133
%	100.0	24.9	26.8	14.2	17.0	2.6	6.4	1.3	4.9	-	0.8	0.1	0.1	0.1	-	1.0	6.8
Eurajoki-Euraäm.	2759	985	735	478	230	93	15	25	113	6	8	11	8	1	3	48	274
%	100.0	35.7	26.6	17.3	8.3	3.4	0.5	0.9	4.1	0.2	0.3	0.4	0.3	0.0	0.1	1.7	9.0
ENN.1)	975	365	240	176	91	34	6	10	33	1	2	3	1	1	2	10	75
%	100.0	37.4	24.6	18.1	9.3	3.5	0.6	1.0	3.4	0.1	0.2	0.3	0.1	0.1	0.2	1.0	7.1
Honkajoki	1045	614	46	134	123	20	4	14	19	32	11	1	4	2	3	18	65
%	100.0	58.8	4.4	12.8	11.8	1.9	0.4	1.3	1.8	3.1	1.1	0.1	0.4	0.2	0.3	1.7	5.9
ENN.1)	479	280	22	69	47	10	2	10	8	8	9	1	2	1	2	8	22
%	100.0	58.5	4.6	14.4	9.8	2.1	0.4	2.1	1.7	1.7	1.9	0.2	0.4	0.2	0.4	1.7	4.4
Jamijärvi	1209	638	153	138	118	13	7	7	77	22	9	5	3	1	1	17	101
%	100.0	52.8	12.7	11.4	9.8	1.1	0.6	0.6	6.4	1.8	0.7	0.4	0.2	0.1	0.1	1.4	7.7
ENN.1)	723	393	98	75	71	6	4	2	50	14	4	1	1	-	1	3	53
%	100.0	54.4	13.6	10.4	9.8	0.8	0.6	0.3	6.9	1.9	0.6	0.1	0.1	-	0.1	0.4	6.8
Karvia	1541	955	101	250	82	22	4	12	38	40	9	3	7	1	2	15	80
%	100.0	62.0	6.6	16.2	5.3	1.4	0.3	0.8	2.5	2.6	0.6	0.2	0.5	0.1	0.1	1.0	4.9
ENN.1)	660	379	45	115	45	10	1	6	15	32	2	2	5	-	1	2	28
%	100.0	57.4	6.8	17.4	6.8	1.5	0.2	0.9	2.3	4.8	0.3	0.3	0.8	-	0.2	0.3	4.1
Kiikoinen	726	418	59	115	48	17	1	4	39	3	9	1	3	-	1	8	66
%	100.0	57.6	8.1	15.8	6.6	2.3	0.1	0.6	5.4	0.4	1.2	0.1	0.4	-	0.1	1.1	8.3
ENN.1)	248	132	26	36	13	4	-	2	23	2	4	1	3	-	-	2	20
%	100.0	53.2	10.5	14.5	5.2	1.6	-	0.8	9.3	0.8	1.6	0.4	1.2	-	-	0.8	7.5
Kiukainen	1825	697	485	315	173	48	4	14	45	4	8	2	5	3	2	20	122
%	100.0	38.2	26.6	17.3	9.5	2.6	0.2	0.8	2.5	0.2	0.4	0.1	0.3	0.2	0.1	1.1	6.3
ENN.1)	719	271	218	121	59	17	2	5	15	2	2	1	2	1	-	3	25
%	100.0	37.7	30.3	16.8	8.2	2.4	0.3	0.7	2.1	0.3	0.3	0.1	0.3	0.1	-	0.4	3.4
Kullaa	901	327	160	197	120	23	3	14	28	6	15	2	1	1	-	4	81
%	100.0	36.3	17.8	21.9	13.3	2.6	0.3	1.6	3.1	0.7	1.7	0.2	0.1	0.1	-	0.4	8.2
ENN.1)	304	119	45	76	32	5	2	6	7	2	6	1	1	1	-	1	15
%	100.0	39.1	14.8	25.0	10.5	1.6	0.7	2.0	2.3	0.7	2.0	0.3	0.3	0.3	-	0.3	4.7

TILASTOKESKUS / VAALITILASTOT

2. (Jatk. - Forts. - Cont.)

Vaalipiiri ja kunta Valkrets och kommun Constituency and municipality	Hyväksytyt äänestysliput puolueittain ja ryhmittäin Giltiga röstsedlar efter partier och grupper Valid ballots by parties and groups																	Hylätyt liput Kasserade sedlar Disallowed ballots
	Yhteensä Summa Total	KESK CENT	SDP	KOK SAML	VAS VÄNST LEFT	VIHR GRÖNA GREENS	RKP SFP	NUORS UNGF	SKL PKF	PS SAF	VSL FFF	LKP LFP	SEP FPP	LLP NLP	EKA PFF	VEU ALT		
Hämeenlinna- Tavastehus	20243	3026	5755	5715	1792	1800	150	645	583	62	86	70	74	23	130	332	1184	
	100.0	14.9	28.4	28.2	8.9	8.9	0.7	3.2	2.9	0.3	0.4	0.3	0.4	0.1	0.6	1.6	5.5	
	ENN.1)	6729	816	1952	2149	555	425	54	276	232	17	24	22	21	8	89	321	
	100.0	12.1	29.0	31.9	8.2	6.3	0.8	4.1	3.4	0.3	0.4	0.3	0.3	0.1	1.3	1.3	4.6	
Lahti-Lahtis	39288	3765	9872	13297	4597	3134	371	1590	1028	96	220	236	93	93	137	759	1765	
	100.0	9.6	25.1	33.8	11.7	8.0	0.9	4.0	2.6	0.2	0.6	0.6	0.2	0.2	0.3	1.9	4.3	
	ENN.1)	13038	1323	3137	4613	1418	849	126	686	404	27	63	84	38	39	55	176	476
	100.0	10.1	24.1	35.4	10.9	6.5	1.0	5.3	3.1	0.2	0.5	0.6	0.3	0.3	0.4	1.3	3.5	
Riihimäki	10741	1370	3200	2781	1289	937	130	262	422	24	54	37	59	13	14	149	693	
	100.0	12.8	29.8	25.9	12.0	8.7	1.2	2.4	3.9	0.2	0.5	0.3	0.5	0.1	0.1	1.4	6.1	
	ENN.1)	3363	384	1099	877	364	248	33	86	164	7	15	23	26	3	9	25	191
	100.0	11.4	32.7	26.1	10.8	7.4	1.0	2.6	4.9	0.2	0.4	0.7	0.8	0.1	0.3	0.7	5.4	
Muut kunnat-Övriga komm.-Öth.municip.	61611	19846	12295	14160	6494	3094	425	1200	1583	171	446	224	140	70	111	1352	3693	
	100.0	32.2	20.0	23.0	10.5	5.0	0.7	1.9	2.6	0.3	0.7	0.4	0.2	0.1	0.2	2.2	5.7	
	ENN.1)	23162	7347	5055	5307	2418	965	165	491	660	47	182	76	55	17	55	322	1114
	100.0	31.7	21.8	22.9	10.4	4.2	0.7	2.1	2.8	0.2	0.8	0.3	0.2	0.1	0.2	2.2	1.4	4.6
Asikkala	4219	1271	663	1209	311	242	42	126	164	8	28	11	7	10	8	119	299	
	100.0	30.1	15.7	28.7	7.4	5.7	1.0	3.0	3.9	0.2	0.7	0.3	0.2	0.2	0.2	2.8	6.6	
	ENN.1)	1654	464	300	492	113	106	18	46	64	1	10	2	3	1	7	27	101
	100.0	28.1	18.1	29.7	6.8	6.4	1.1	2.8	3.9	0.1	0.6	0.1	0.2	0.1	0.4	1.6	5.8	
Mantta	4098	1181	960	1016	310	240	38	95	114	7	20	17	16	5	16	63	265	
	100.0	28.8	23.4	24.8	7.6	5.9	0.9	2.3	2.8	0.2	0.5	0.4	0.4	0.1	0.4	1.5	6.1	
	ENN.1)	1375	371	334	362	104	58	14	39	40	3	9	7	2	9	16	74	74
	100.0	27.0	24.3	26.3	7.6	4.2	1.0	2.8	2.9	0.2	0.7	0.5	0.5	0.1	0.7	1.2	5.1	
Hauho	1919	774	348	421	152	66	16	26	32	8	19	4	8	3	4	38	158	
	100.0	40.3	18.1	21.9	7.9	3.4	0.8	1.4	1.7	0.4	1.0	0.2	0.4	0.2	0.2	2.0	7.6	
	ENN.1)	865	335	156	208	62	37	4	15	18	4	9	1	3	1	11	50	50
	100.0	38.7	18.0	24.0	7.2	4.3	0.5	1.7	2.1	0.5	1.0	0.1	0.3	0.1	0.1	1.3	5.5	
Hausjärvi	3371	1024	777	673	347	178	23	62	144	10	32	12	7	5	5	72	224	
	100.0	30.4	23.0	20.0	10.3	5.3	0.7	1.8	4.3	0.3	0.9	0.4	0.2	0.1	0.1	2.1	6.2	
	ENN.1)	1155	326	290	235	129	45	9	24	62	3	9	4	3	1	2	13	67
	100.0	28.2	25.1	20.3	11.2	3.9	0.8	2.1	5.4	0.3	0.8	0.3	0.3	0.1	0.2	1.1	5.5	
Hollola	8592	1571	1551	3222	800	539	62	246	264	22	55	43	12	11	15	179	317	
	100.0	18.3	18.1	37.5	9.3	6.3	0.7	2.9	3.1	0.3	0.6	0.5	0.1	0.1	0.2	2.1	3.6	
	ENN.1)	2540	500	486	912	243	137	24	82	89	5	14	13	2	1	4	28	93
	100.0	19.7	19.1	35.9	9.6	5.4	0.9	3.2	3.5	0.2	0.6	0.5	0.1	0.0	0.2	1.1	3.5	
Humppila	1362	661	207	161	196	54	3	12	19	4	9	2	2	1	-	31	83	
	100.0	48.5	15.2	11.8	14.4	4.0	0.2	0.9	1.4	0.3	0.7	0.1	0.1	0.1	-	2.3	5.7	
	ENN.1)	630	298	110	80	96	13	3	5	10	2	4	2	-	1	-	6	36
	100.0	47.3	17.5	12.7	15.2	2.1	0.5	0.8	1.6	0.3	0.6	0.3	-	0.2	-	1.0	5.4	
Janakkala	6837	1733	1685	1213	1290	359	46	91	195	15	38	11	25	9	9	118	446	
	100.0	25.3	24.6	17.7	18.9	5.3	0.7	1.3	2.9	0.2	0.6	0.2	0.4	0.1	0.1	1.7	6.1	
	ENN.1)	2875	664	856	528	462	135	26	41	94	7	15	6	10	2	5	24	130
	100.0	23.1	29.8	18.4	16.1	4.7	0.9	1.4	3.3	0.2	0.5	0.2	0.3	0.1	0.2	0.8	4.3	
Jokioinen-Jockis	2918	1370	475	254	504	164	9	23	29	5	19	5	3	2	3	53	137	
	100.0	46.9	16.3	8.7	17.3	5.6	0.3	0.8	1.0	0.2	0.7	0.2	0.1	0.1	0.1	1.8	4.5	
	ENN.1)	1056	432	202	110	202	59	3	5	10	2	5	2	1	1	1	21	47
	100.0	40.9	19.1	10.4	19.1	5.6	0.3	0.5	0.9	0.2	0.5	0.2	0.1	0.1	0.1	2.0	4.3	
Kalvola	1646	492	485	307	127	67	18	27	42	10	8	3	4	2	6	48	130	
	100.0	29.9	29.5	18.7	7.7	4.1	1.1	1.6	2.6	0.6	0.5	0.2	0.2	0.1	0.4	2.9	7.3	
	ENN.1)	592	136	218	114	58	15	9	12	12	1	2	2	-	2	9	17	
	100.0	23.0	36.8	19.3	9.8	2.5	1.5	2.0	2.0	0.2	0.3	0.3	0.3	-	0.3	1.5	2.8	
Hämeenkoski	1085	431	171	258	73	26	6	29	37	-	6	3	4	2	3	36	56	
	100.0	39.7	15.8	23.8	6.7	2.4	0.6	2.7	3.4	-	0.6	0.3	0.4	0.2	0.3	3.3	4.9	
	ENN.1)	459	175	73	107	29	10	4	15	23	-	4	2	2	1	13	22	
	100.0	38.1	15.9	23.3	6.3	2.2	0.9	3.3	5.0	-	0.9	0.4	0.4	0.2	0.2	2.8	4.6	
Karkola	2304	695	509	600	174	103	13	59	30	14	25	7	2	1	5	67	144	
	100.0	30.2	22.1	26.0	7.6	4.5	0.6	2.6	1.3	0.6	1.1	0.3	0.1	0.0	0.2	2.9	5.9	
	ENN.1)	828	261	197	208	69	23	3	25	9	3	11	1	1	1	15	58	
	100.0	31.5	23.8	25.1	8.3	2.8	0.4	3.0	1.1	0.4	1.3	0.1	0.1	0.1	0.1	1.8	6.5	
Lammi	2822	1066	519	683	129	144	19	42	84	10	30	26	6	4	6	54	125	
	100.0	37.8	18.4	24.2	4.6	5.1	0.7	1.5	3.0	0.4	1.1	0.9	0.2	0.1	0.2	1.9	4.2	
	ENN.1)	1117	370	212	309	52	53	7	19	35	3	22	10	3	1	5	16	26
	100.0	33.1	19.0	27.7	4.7	4.7	0.6	1.7	3.1	0.3	2.0	0.9	0.3	0.1	0.4	1.4	2.3	
Loppi	3461	1295	635	627	450	153	24	50	60	14	35	8	13	-	6	91	259	
	100.0	37.4	18.3	18.1	13.0	4.4	0.7	1.4	1.7	0.4	1.0	0.2	0.4	-	0.2	2.6	7.0	
	ENN.1)	1230	469	237	231	166	37	7	18	21	1	12	2	6	-	5	18	44
	100.0	38.1	19.3	18.8	13.5	3.0	0.6	1.5	1.7	0.1	1.0	0.2	0.5	-	0.4	1.5	3.5	

2. (Jatk. - Forts. - Cont.)

Vaalipiiri ja kunta Valkrets och kommun Constituency and municipality	Hyväksytyt äänestysliput puolueittain ja ryhmittain Giltiga röstsedlar efter partier och grupper Valid ballots by parties and groups																Hylätyt liput Kasserade sedlar Disallowed ballots
	Yhteensä Summa Total	KESK CENT	SDP	KOK SAML	VAS VÄNST LEFT	VIHR GRÖNA GREENS	RKP SFP	NUORS UNGF	SKL FKF	PS SAF	VSL FFF	LKP LFP	SEP FPP	LLP NLP	EKA PFF	VEU ALT	
Nastola	5833	1188	1417	1593	628	357	49	171	181	13	37	33	14	8	13	131	346
%	100.0	20.4	24.3	27.3	10.8	6.1	0.8	2.9	3.1	0.2	0.6	0.6	0.2	0.1	0.2	2.2	5.6
ENN.1)	2060	462	484	551	208	107	12	73	84	1	15	9	8	2	6	38	97
%	100.0	22.4	23.5	26.7	10.1	5.2	0.6	3.5	4.1	0.0	0.7	0.4	0.4	0.1	0.3	1.8	4.5
Padasjoki	1910	521	359	557	201	57	14	39	51	14	19	7	5	1	4	61	177
%	100.0	27.3	18.8	29.2	10.5	3.0	0.7	2.0	2.7	0.7	1.0	0.4	0.3	0.1	0.2	3.2	8.5
ENN.1)	836	221	164	247	94	23	6	20	27	7	8	3	1	-	1	14	51
%	100.0	26.4	19.6	29.5	11.2	2.8	0.7	2.4	3.2	0.8	1.0	0.4	0.1	-	0.1	1.7	5.7
Renko	1119	510	255	182	62	35	8	14	23	-	3	4	1	-	3	19	56
%	100.0	45.6	22.8	16.3	5.5	3.1	0.7	1.3	2.1	-	0.3	0.4	0.1	-	0.3	1.7	4.8
ENN.1)	540	245	122	92	37	9	4	7	12	-	2	2	1	-	3	4	17
%	100.0	45.4	22.6	17.0	6.9	1.7	0.7	1.3	2.2	-	0.4	0.4	0.2	-	0.6	0.7	3.1
Tammela	3235	1637	497	431	339	131	17	30	55	5	17	9	2	1	1	63	188
%	100.0	50.6	15.4	13.3	10.5	4.0	0.5	0.9	1.7	0.2	0.5	0.3	0.1	0.0	0.0	1.9	5.5
ENN.1)	1149	570	219	160	104	28	5	11	18	1	10	2	-	1	1	19	57
%	100.0	49.6	19.1	13.9	9.1	2.4	0.4	1.0	1.6	0.1	0.9	0.2	-	0.1	0.1	1.7	4.7
Tuulos	749	298	139	194	34	29	4	10	5	2	5	1	6	1	1	20	47
%	100.0	39.8	18.6	25.9	4.5	3.9	0.5	1.3	0.7	0.3	0.7	0.1	0.8	0.1	0.1	2.7	5.9
ENN.1)	335	129	65	98	13	13	1	3	3	-	5	-	1	-	-	4	19
%	100.0	38.5	19.4	29.3	3.9	3.9	0.3	0.9	0.9	-	1.5	-	0.3	-	-	1.2	5.4
Urjala	2790	1369	509	396	213	103	8	30	41	8	28	11	2	2	3	67	163
%	100.0	49.1	18.2	14.2	7.6	3.7	0.3	1.1	1.5	0.3	1.0	0.4	0.1	0.1	0.1	2.4	5.5
ENN.1)	1354	649	272	196	110	39	5	23	23	2	13	4	1	1	1	15	91
%	100.0	47.9	20.1	14.5	8.1	2.9	0.4	1.7	1.7	0.1	1.0	0.3	0.1	0.1	0.1	1.1	6.3
Ypäjä	1341	759	134	163	154	47	6	18	13	2	13	7	1	2	-	22	73
%	100.0	56.6	10.0	12.2	11.5	3.5	0.4	1.3	1.0	0.1	1.0	0.5	0.1	0.1	-	1.6	5.2
ENN.1)	512	270	58	67	67	18	1	8	6	1	3	2	-	-	-	11	17
%	100.0	52.7	11.3	13.1	13.1	3.5	0.2	1.6	1.2	0.2	0.6	0.4	-	-	-	2.1	3.2
Hämeen l.pohj.- Tavastehus läns norra -Häme North	182337	28400	40486	47189	27301	14416	1646	6626	5472	897	1260	1330	603	450	312	5949	10736
%	100.0	15.6	22.2	25.9	15.0	7.9	0.9	3.6	3.0	0.5	0.7	0.7	0.3	0.2	0.2	3.3	5.6
ENN.1)	65202	10831	15418	16468	9891	3683	562	2488	2257	378	462	461	243	135	155	1770	3562
%	100.0	16.6	23.6	25.3	15.2	5.6	0.9	3.8	3.5	0.6	0.7	0.7	0.4	0.2	0.2	2.7	5.2
Kaupungit-Städer- Urb.municipalities	126037	16385	28968	32941	19595	11120	1245	5088	3679	557	780	914	412	317	192	3844	6928
%	100.0	13.0	23.0	26.1	15.5	8.8	1.0	4.0	2.9	0.4	0.6	0.7	0.3	0.3	0.2	3.0	5.2
ENN.1)	43830	6112	10720	11288	6767	2774	434	1898	1525	241	267	323	157	94	91	1139	2301
%	100.0	13.9	24.5	25.8	15.4	6.3	1.0	4.3	3.5	0.5	0.6	0.7	0.4	0.2	0.2	2.6	5.0
Ikaalinen-Ikalis	3966	1581	603	831	317	149	23	69	200	21	36	10	13	5	5	103	192
%	100.0	39.9	15.2	21.0	8.0	3.8	0.6	1.7	5.0	0.5	0.9	0.3	0.3	0.1	0.1	2.6	4.6
ENN.1)	2031	824	336	416	172	53	11	35	112	8	16	4	1	2	3	38	74
%	100.0	40.6	16.5	20.5	8.5	2.6	0.5	1.7	5.5	0.4	0.8	0.2	0.0	0.1	0.1	1.9	3.5
Mänttä	3168	419	1111	770	378	153	20	82	103	18	21	12	13	4	3	61	349
%	100.0	13.2	35.1	24.3	11.9	4.8	0.6	2.6	3.3	0.6	0.7	0.4	0.4	0.1	0.1	1.9	9.9
ENN.1)	1675	179	639	418	193	72	14	56	54	7	10	7	6	2	-	18	170
%	100.0	10.7	38.1	25.0	11.5	4.3	0.8	3.3	3.2	0.4	0.6	0.4	0.4	0.1	-	1.1	9.2
Nokia	11168	1471	2498	2148	2899	756	85	330	338	40	52	66	54	32	19	380	862
%	100.0	13.2	22.4	19.2	26.0	6.8	0.8	3.0	3.0	0.4	0.5	0.6	0.5	0.3	0.2	3.4	7.2
ENN.1)	3879	516	1008	718	969	174	30	115	122	14	24	23	29	11	12	114	270
%	100.0	13.3	26.0	18.5	25.0	4.5	0.8	3.0	3.1	0.4	0.6	0.6	0.7	0.3	0.3	2.9	6.5
Orivesi	3924	949	924	963	352	192	27	131	147	21	44	12	13	12	5	132	349
%	100.0	24.2	23.5	24.5	9.0	4.9	0.7	3.3	3.7	0.5	1.1	0.3	0.3	0.3	0.1	3.4	8.2
ENN.1)	1669	416	431	411	138	56	9	63	55	6	25	5	4	6	4	40	159
%	100.0	24.9	25.8	24.6	8.3	3.4	0.5	3.8	3.3	0.4	1.5	0.3	0.2	0.4	0.2	2.4	8.7
Parkano	3765	1319	682	787	326	104	25	52	169	117	54	32	16	3	3	76	376
%	100.0	35.0	18.1	20.9	8.7	2.8	0.7	1.4	4.5	3.1	1.4	0.8	0.4	0.1	0.1	2.0	9.1
ENN.1)	2155	735	436	422	202	60	15	29	101	82	14	16	7	3	3	30	186
%	100.0	34.1	20.2	19.6	9.4	2.8	0.7	1.3	4.7	3.8	0.6	0.7	0.3	0.1	0.1	1.4	7.9
Tampere-Tammerf.	82925	7368	19319	23747	11789	8889	933	3998	2279	266	439	618	263	243	117	2657	3705
%	100.0	8.9	23.3	28.6	14.2	10.7	1.1	4.8	2.7	0.3	0.5	0.7	0.3	0.3	0.1	3.2	4.3
ENN.1)	25751	2145	6266	7424	3834	2105	312	1420	866	97	134	181	96	64	47	760	1025
%	100.0	8.3	24.3	28.8	14.9	8.2	1.2	5.5	3.4	0.4	0.5	0.7	0.4	0.2	0.2	3.0	3.8
Toijala	3595	565	1059	920	440	220	31	75	98	12	32	26	11	4	8	94	278
%	100.0	15.7	29.5	25.6	12.2	6.1	0.9	2.1	2.7	0.3	0.9	0.7	0.3	0.1	0.2	2.6	7.2
ENN.1)	1230	164	397	350	126	56	8	32	41	4	12	6	6	1	5	22	87
%	100.0	13.3	32.3	28.5	10.2	4.6	0.7	2.6	3.3	0.3	1.0	0.5	0.5	0.1	0.4	1.8	6.6

TILASTOKESKUS / VAALITILASTOT

2. (Jatk. - Forts. - Cont.)

Vaalipiiri ja kunta Valkrets och kommun Constituency and municipality	Hyväksytyt äänestysliput puolueittain ja ryhmittäin Giltiga röstsedlar efter partier och grupper Valid ballots by parties and groups															Hylätyt liput Kasserade sedlar Disallowed ballots	
	Yhteensä Summa Total	KESK GENT	SDP	KOK SAML	VAS VÄNST LEFT	VIHR GRÖNA GREENS	RKP SFP	NUORS UNGF	SKL FKF	PS SAF	VSL FFF	LKP LFP	SEP FPP	LLP NLP	EKA PFF	VEU ALT	
Valkeakoski	9415	1088	1977	2089	2668	489	79	278	194	33	70	128	17	7	13	285	604
%	100.0	11.6	21.0	22.2	28.3	5.2	0.8	3.0	2.1	0.4	0.7	1.4	0.2	0.1	0.1	3.0	6.0
ENN.1)	3522	387	813	816	942	134	29	109	79	6	18	77	3	3	7	99	252
%	100.0	11.0	23.1	23.2	26.7	3.8	0.8	3.1	2.2	0.2	0.5	2.2	0.1	0.1	0.2	2.8	6.7
Virrat-Virtdois	4111	1625	795	686	426	168	22	73	151	29	32	10	12	7	19	56	213
%	100.0	39.5	19.3	16.7	10.4	4.1	0.5	1.8	3.7	0.7	0.8	0.2	0.3	0.2	0.5	1.4	4.9
ENN.1)	1918	746	394	313	191	64	6	39	95	17	14	4	5	2	10	18	78
%	100.0	38.9	20.5	16.3	10.0	3.3	0.3	2.0	5.0	0.9	0.7	0.2	0.3	0.1	0.5	0.9	3.9
Muut kunnat-övriga komm.-öth.municip.	56300	12015	11518	14248	7706	3296	401	1538	1793	340	480	416	191	133	120	2105	3808
%	100.0	21.3	20.5	25.3	13.7	5.9	0.7	2.7	3.2	0.6	0.9	0.7	0.3	0.2	0.2	3.7	6.3
ENN.1)	21372	4719	4698	5180	3124	909	128	590	732	137	195	138	86	41	64	631	1261
%	100.0	22.1	22.0	24.2	14.6	4.3	0.6	2.8	3.4	0.6	0.9	0.6	0.4	0.2	0.3	3.0	5.6
Hämeenkyrö- Tavastkyrö	4256	1255	614	1015	672	196	34	85	141	28	35	40	21	5	2	113	308
%	100.0	29.5	14.4	23.8	15.8	4.6	0.8	2.0	3.3	0.7	0.8	0.9	0.5	0.1	0.0	2.7	6.7
ENN.1)	1927	598	275	435	320	67	16	48	81	9	17	11	11	3	1	35	131
%	100.0	31.0	14.3	22.6	16.6	3.5	0.8	2.5	4.2	0.5	0.9	0.6	0.6	0.2	0.1	1.8	6.4
Juupajoki	1096	327	251	230	96	50	2	23	32	8	15	3	6	1	3	49	70
%	100.0	29.8	22.9	21.0	8.8	4.6	0.2	2.1	2.9	0.7	1.4	0.3	0.5	0.1	0.3	4.5	6.0
ENN.1)	566	151	162	117	58	16	1	8	13	2	8	1	5	-	3	21	44
%	100.0	26.7	28.6	20.7	10.2	2.8	0.2	1.4	2.3	0.4	1.4	0.2	0.9	-	0.5	3.7	7.2
Kangasala	8920	1172	1742	3062	1065	630	62	345	275	37	58	58	28	27	24	335	496
%	100.0	13.1	19.5	34.3	11.9	7.1	0.7	3.9	3.1	0.4	0.7	0.7	0.3	0.3	0.3	3.8	5.3
ENN.1)	2894	391	633	932	387	162	21	99	88	16	19	21	16	8	13	88	100
%	100.0	13.5	21.9	32.2	13.4	5.6	0.7	3.4	3.0	0.6	0.7	0.7	0.6	0.3	0.4	3.0	3.3
Kihniö	1137	497	148	178	67	18	3	21	106	45	15	3	4	1	3	28	114
%	100.0	43.7	13.0	15.7	5.9	1.6	0.3	1.8	9.3	4.0	1.3	0.3	0.4	0.1	0.3	2.5	9.1
ENN.1)	570	239	84	81	32	13	-	8	60	30	6	1	2	1	1	12	32
%	100.0	41.9	14.7	14.2	5.6	2.3	-	1.4	10.5	5.3	1.1	0.2	0.4	0.2	0.2	2.1	5.3
Kuhmalahti	527	189	68	107	35	17	1	5	13	2	18	4	1	2	4	61	41
%	100.0	35.9	12.9	20.3	6.6	3.2	0.2	0.9	2.5	0.4	3.4	0.8	0.2	0.4	0.8	11.6	7.2
ENN.1)	204	78	22	42	18	8	-	3	8	-	2	2	-	1	2	18	18
%	100.0	38.2	10.8	20.6	8.8	3.9	-	1.5	3.9	-	1.0	1.0	-	0.5	1.0	8.8	8.1
Kuorevesi	1405	400	376	266	132	46	10	46	40	4	11	6	12	3	1	52	156
%	100.0	28.5	26.8	18.9	9.4	3.3	0.7	3.3	2.8	0.3	0.8	0.4	0.9	0.2	0.1	3.7	10.0
ENN.1)	739	198	224	139	78	15	4	26	17	-	6	4	3	2	1	22	79
%	100.0	26.8	30.3	18.8	10.6	2.0	0.5	3.5	2.3	-	0.8	0.5	0.4	0.3	0.1	3.0	9.7
Kuru	1456	455	285	300	188	55	8	22	37	15	26	6	1	4	1	53	76
%	100.0	31.3	19.6	20.6	12.9	3.8	0.5	1.5	2.5	1.0	1.8	0.4	0.1	0.3	0.1	3.6	5.0
ENN.1)	588	183	125	104	88	20	3	13	18	4	10	2	1	2	-	15	26
%	100.0	31.1	21.3	17.7	15.0	3.4	0.5	2.2	3.1	0.7	1.7	0.3	0.2	0.3	-	2.6	4.2
Kylmäkoski	1204	471	241	216	107	43	5	16	25	14	7	6	3	-	1	49	89
%	100.0	39.1	20.0	17.9	8.9	3.6	0.4	1.3	2.1	1.2	0.6	0.5	0.2	-	0.1	4.1	6.9
ENN.1)	488	162	102	107	48	18	1	3	14	7	3	3	2	-	-	18	28
%	100.0	33.2	20.9	21.9	9.8	3.7	0.2	0.6	2.9	1.4	0.6	0.6	0.4	-	-	3.7	5.4
Lempäälä	6276	979	1355	1707	946	437	54	199	271	22	48	55	29	15	8	151	348
%	100.0	15.6	21.6	27.2	15.1	7.0	0.9	3.2	4.3	0.4	0.8	0.9	0.5	0.2	0.1	2.4	5.3
ENN.1)	1900	267	439	534	290	95	19	79	99	8	13	18	8	4	-	27	69
%	100.0	14.1	23.1	28.1	15.3	5.0	1.0	4.2	5.2	0.4	0.7	0.9	0.4	0.2	-	1.4	3.5
Luopioinen	1217	317	196	278	194	53	2	18	19	2	23	1	2	1	11	100	75
%	100.0	26.0	16.1	22.8	15.9	4.4	0.2	1.5	1.6	0.2	1.9	0.1	0.2	0.1	0.9	8.2	5.8
ENN.1)	552	120	110	137	93	19	1	11	10	1	11	-	-	-	6	33	19
%	100.0	21.7	19.9	24.8	16.8	3.4	0.2	2.0	1.8	0.2	2.0	-	-	-	1.1	6.0	3.3
Längelmäki	910	296	187	197	57	32	10	16	35	10	12	3	1	5	4	45	90
%	100.0	32.5	20.5	21.6	6.3	3.5	1.1	1.8	3.8	1.1	1.3	0.3	0.1	0.5	0.4	4.9	9.0
ENN.1)	488	151	106	107	36	17	4	11	16	4	7	1	1	1	3	23	57
%	100.0	30.9	21.7	21.9	7.4	3.5	0.8	2.3	3.3	0.8	1.4	0.2	0.2	0.2	0.6	4.7	10.5
Mouhijärvi	1389	443	217	277	220	46	7	21	39	13	10	6	4	1	-	85	149
%	100.0	31.9	15.6	19.9	15.8	3.3	0.5	1.5	2.8	0.9	0.7	0.4	0.3	0.1	-	6.1	9.7
ENN.1)	627	194	111	121	102	20	1	10	27	2	6	3	3	-	-	27	56
%	100.0	30.9	17.7	19.3	16.3	3.2	0.2	1.6	4.3	0.3	1.0	0.5	0.5	-	-	4.3	8.2
Pirkkala-Birkkala	5217	514	1258	1629	616	513	54	228	160	21	21	30	26	11	6	130	320
%	100.0	9.9	24.1	31.2	11.8	9.8	1.0	4.4	3.1	0.4	0.4	0.6	0.5	0.2	0.1	2.5	5.8
ENN.1)	1612	146	422	479	219	132	20	87	41	6	12	7	12	2	5	22	76
%	100.0	9.1	26.2	29.7	13.6	8.2	1.2	5.4	2.5	0.4	0.7	0.4	0.7	0.1	0.3	1.4	4.5
Pälkäne	2037	401	370	598	140	120	18	43	56	9	34	5	3	4	29	207	148
%	100.0	19.7	18.2	29.4	6.9	5.9	0.9	2.1	2.7	0.4	1.7	0.2	0.1	0.2	1.4	10.2	6.8
ENN.1)	883	156	181	261	65	44	6	25	32	-	16	1	3	1	18	74	47
%	100.0	17.7	20.5	29.6	7.4	5.0	0.7	2.8	3.6	-	1.8	0.1	0.3	0.1	2.0	8.4	5.1

2. (Jatk. - Forts. - Cont.)

Vaalipiiri ja kunta Valkrets och kommun Constituency and municipality	Hyväksytyt äänestysliput puolueittain ja ryhmittain Giltiga röstsedlar efter partier och grupper Valid ballots by parties and groups																Hylätyt liput Kasserade sedlar Disallowed ballots
	Yhteensä Summa Total	KESK CENT	SDP	KOK SAML	VAS VÄNST LEFT	VIHR GRÖNA GREENS	RKP SFP	NUORS UNGF	SKL FKF	PS SAF	VSL FFF	LKP LFP	SEP FPP	LLP NLP	EKA PFF	VEU ALT	
Ruovesi	2981	914	495	610	510	132	24	46	52	22	16	44	10	6	2	98	230
%	100.0	30.7	16.6	20.5	17.1	4.4	0.8	1.5	1.7	0.7	0.5	1.5	0.3	0.2	0.1	3.3	7.2
ENN.1)	1623	451	289	348	316	48	11	30	34	10	5	24	5	2	2	48	105
%	100.0	27.8	17.8	21.4	19.5	3.0	0.7	1.8	2.1	0.6	0.3	1.5	0.3	0.1	0.1	3.0	6.1
Sahalahti	988	263	185	209	148	44	8	13	33	5	2	3	-	2	1	72	85
%	100.0	26.6	18.7	21.2	15.0	4.5	0.8	1.3	3.3	0.5	0.2	0.3	-	0.2	0.1	7.3	7.9
ENN.1)	405	115	87	83	63	10	1	8	13	1	1	1	-	-	1	21	34
%	100.0	28.4	21.5	20.5	15.6	2.5	0.2	2.0	3.2	0.2	0.2	0.2	-	-	0.2	5.2	7.7
Vesilahti	1433	612	196	305	117	60	5	21	43	3	22	6	3	2	3	35	74
%	100.0	42.7	13.7	21.3	8.2	4.2	0.3	1.5	3.0	0.2	1.5	0.4	0.2	0.1	0.2	2.4	4.9
ENN.1)	563	210	101	122	53	18	1	10	18	3	10	4	1	-	2	10	18
%	100.0	37.3	17.9	21.7	9.4	3.2	0.2	1.8	3.2	0.5	1.8	0.7	0.2	-	0.4	1.8	3.1
Viiala	2164	249	657	384	528	99	17	41	74	3	18	15	10	3	3	63	238
%	100.0	11.5	30.4	17.7	24.4	4.6	0.8	1.9	3.4	0.1	0.8	0.7	0.5	0.1	0.1	2.9	9.9
ENN.1)	879	108	268	165	220	26	6	16	32	1	12	8	4	1	-	12	109
%	100.0	12.3	30.5	18.8	25.0	3.0	0.7	1.8	3.6	0.1	1.4	0.9	0.5	0.1	-	1.4	11.0
Viljakkala	990	357	141	172	165	29	4	16	37	3	17	10	1	-	-	38	70
%	100.0	36.1	14.2	17.4	16.7	2.9	0.4	1.6	3.7	0.3	1.7	1.0	0.1	-	-	3.8	6.6
ENN.1)	463	174	71	89	76	12	3	5	9	1	4	4	1	-	-	14	28
%	100.0	37.6	15.3	19.2	16.4	2.6	0.6	1.1	1.9	0.2	0.9	0.9	0.2	-	-	3.0	5.7
Vilppula	2717	790	693	491	320	100	12	50	110	33	25	5	11	6	1	70	182
%	100.0	29.1	25.5	18.1	11.8	3.7	0.4	1.8	4.0	1.2	0.9	0.2	0.4	0.2	0.0	2.6	6.3
ENN.1)	1273	337	338	242	178	36	2	33	41	16	12	3	5	2	1	27	72
%	100.0	26.5	26.6	19.0	14.0	2.8	0.2	2.6	3.2	1.3	0.9	0.2	0.4	0.2	0.1	2.1	5.4
Ylöjärvi	7980	1114	1843	2017	1383	576	61	263	195	41	47	107	15	34	13	271	449
%	100.0	14.0	23.1	25.3	17.3	7.2	0.8	3.3	2.4	0.5	0.6	1.3	0.2	0.4	0.2	3.4	5.3
ENN.1)	2128	290	548	535	384	113	7	57	61	16	15	19	3	11	5	64	113
%	100.0	13.6	25.8	25.1	18.0	5.3	0.3	2.7	2.9	0.8	0.7	0.9	0.1	0.5	0.2	3.0	5.0
Kymen läänin- Kymmene läns- Kymi	144894	30389	50617	32414	8464	8944	1293	3826	3846	493	752	504	404	195	144	2609	7629
%	100.0	21.0	34.9	22.4	5.8	6.2	0.9	2.6	2.7	0.3	0.5	0.3	0.3	0.1	0.1	1.8	5.0
ENN.1)	50178	9889	17690	11803	3042	2457	489	1588	1647	175	250	181	125	62	77	703	2325
%	100.0	19.7	35.3	23.5	6.1	4.9	1.0	3.2	3.3	0.3	0.5	0.4	0.2	0.1	0.2	1.4	4.4
Kaupungit-Städer- Urb.municipalities	97159	12723	37971	23534	6454	6825	833	2889	2455	267	469	397	279	143	99	1821	4871
%	100.0	13.1	39.1	24.2	6.6	7.0	0.9	3.0	2.5	0.3	0.5	0.4	0.3	0.1	0.1	1.9	4.8
ENN.1)	32971	3942	12856	8459	2312	1766	320	1187	1065	81	157	145	90	50	50	491	1499
%	100.0	12.0	39.0	25.7	7.0	5.4	1.0	3.6	3.2	0.2	0.5	0.4	0.3	0.2	0.2	1.5	4.3
Hamina-Fredriksh.	4099	382	1487	1270	289	272	38	135	90	16	33	12	11	2	4	58	193
%	100.0	9.3	36.3	31.0	7.1	6.6	0.9	3.3	2.2	0.4	0.8	0.3	0.3	0.0	0.1	1.4	4.5
ENN.1)	1882	137	676	640	147	105	16	62	51	4	13	8	8	-	2	13	72
%	100.0	7.3	35.9	34.0	7.8	5.6	0.9	3.3	2.7	0.2	0.7	0.4	0.4	-	0.1	0.7	3.7
Imatra	14049	1405	6422	3306	857	816	85	374	253	55	67	54	44	9	16	286	635
%	100.0	10.0	45.7	23.5	6.1	5.8	0.6	2.7	1.8	0.4	0.5	0.4	0.3	0.1	0.1	2.0	4.3
ENN.1)	5339	496	2494	1285	319	249	21	154	134	24	27	24	11	7	8	86	211
%	100.0	9.3	46.7	24.1	6.0	4.7	0.4	2.9	2.5	0.4	0.5	0.4	0.2	0.1	0.1	1.6	3.8
Kotka	24167	1756	10194	5283	2403	1829	302	667	750	56	138	93	56	39	24	577	1178
%	100.0	7.3	42.2	21.9	9.9	7.6	1.2	2.8	3.1	0.2	0.6	0.4	0.2	0.2	0.1	2.4	4.6
ENN.1)	8068	495	3390	1836	862	472	118	256	328	16	41	41	16	13	13	171	365
%	100.0	6.1	42.0	22.8	10.7	5.9	1.5	3.2	4.1	0.2	0.5	0.5	0.2	0.2	0.2	2.1	4.3
Kouvola	14303	1904	4574	4502	668	982	130	533	531	50	41	55	38	35	7	253	845
%	100.0	13.3	32.0	31.5	4.7	6.9	0.9	3.7	3.7	0.3	0.3	0.4	0.3	0.2	0.0	1.8	5.6
ENN.1)	4258	518	1263	1447	184	238	46	230	207	12	16	15	10	11	3	58	227
%	100.0	12.2	29.7	34.0	4.3	5.6	1.1	5.4	4.9	0.3	0.4	0.4	0.2	0.3	0.1	1.4	5.1
Kuusankoski	9049	906	4457	1739	630	498	113	239	177	29	52	35	19	11	12	132	581
%	100.0	10.0	49.3	19.2	7.0	5.5	1.2	2.6	2.0	0.3	0.6	0.4	0.2	0.1	0.1	1.5	6.0
ENN.1)	3000	219	1504	618	240	126	50	97	64	9	19	8	8	3	7	28	179
%	100.0	7.3	50.1	20.6	8.0	4.2	1.7	3.2	2.1	0.3	0.6	0.3	0.3	0.1	0.2	0.9	5.6
Lappeenranta- Villmanstrand	23882	4332	8034	6100	1132	2132	104	793	492	43	103	107	81	35	30	364	958
%	100.0	18.1	33.6	25.5	4.7	8.9	0.4	3.3	2.1	0.2	0.4	0.4	0.3	0.1	0.1	1.5	3.9
ENN.1)	6856	1223	2199	1936	309	461	39	305	197	9	25	25	25	12	11	80	256
%	100.0	17.8	32.1	28.2	4.5	6.7	0.6	4.4	2.9	0.1	0.4	0.4	0.4	0.2	0.2	1.2	3.6
Anjalankoski	7610	2038	2803	1334	475	296	61	148	162	18	35	41	30	12	6	151	481
%	100.0	26.8	36.8	17.5	6.2	3.9	0.8	1.9	2.1	0.2	0.5	0.5	0.4	0.2	0.1	2.0	5.9
ENN.1)	3568	854	1330	697	251	115	30	83	84	7	16	24	12	4	6	55	189
%	100.0	23.9	37.3	19.5	7.0	3.2	0.8	2.3	2.4	0.2	0.4	0.7	0.3	0.1	0.2	1.5	5.0

TILASTOKESKUS / VAALITILASTOT

2. (Jatk. - Forts. - Cont.)

Vaalipiiri ja kunta Valkrets och kommun Constituency and municipality	Hyväksytyt äänestysliput puolueittain ja ryhmittäin Giltiga röstsedlar efter partier och grupper Valid ballots by parties and groups																	Hylätyt liput Kasserade sedlar Disallowed ballots
	Yhteensä Summa Total	KESK CENT	SDP	KOK SAML	VAS VÄNST LEFT	VIHR GRÖNA GREENS	RKP SFP	NUORS UNGF	SKL FKF	PS SAF	VSL FFF	LKP LFP	SEP FPP	LLP NLP	EKA PFF	VEU ALT		
Muut kunnat-Övriga komm.-Oth.municip.	47735	17666	12646	8880	2010	2119	460	937	1391	226	283	107	125	52	45	788	2758	
%	100.0	37.0	26.5	18.6	4.2	4.4	1.0	2.0	2.9	0.5	0.6	0.2	0.3	0.1	0.1	1.7	5.5	
ENN.1)	17207	5947	4834	3344	730	691	169	401	582	94	93	36	35	12	27	212	826	
%	100.0	34.6	28.1	19.4	4.2	4.0	1.0	2.3	3.4	0.5	0.5	0.2	0.2	0.1	0.2	1.2	4.6	
Elimäki	3786	1478	827	752	168	201	32	89	92	13	33	6	11	2	7	75	237	
%	100.0	39.0	21.8	19.9	4.4	5.3	0.8	2.4	2.4	0.3	0.9	0.2	0.3	0.1	0.2	2.0	5.9	
ENN.1)	1321	527	271	297	44	71	11	27	33	4	8	1	3	1	6	17	73	
%	100.0	39.9	20.5	22.5	3.3	5.4	0.8	2.0	2.5	0.3	0.6	0.1	0.2	0.1	0.5	1.3	5.2	
Iitti	3608	1198	903	738	239	160	45	97	55	15	24	12	8	4	7	103	299	
%	100.0	33.2	25.0	20.5	6.6	4.4	1.2	2.7	1.5	0.4	0.7	0.3	0.2	0.1	0.2	2.9	7.7	
ENN.1)	1190	376	314	254	72	47	17	40	18	6	9	6	2	2	3	24	75	
%	100.0	31.6	26.4	21.3	6.1	3.9	1.4	3.4	1.5	0.5	0.8	0.5	0.2	0.2	0.3	2.0	5.9	
Jaala	995	386	210	196	66	50	7	22	15	4	11	3	4	-	-	21	49	
%	100.0	38.8	21.1	19.7	6.6	5.0	0.7	2.2	1.5	0.4	1.1	0.3	0.4	-	-	2.1	4.7	
ENN.1)	352	129	73	68	35	14	3	11	6	1	6	1	-	-	-	5	10	
%	100.0	36.6	20.7	19.3	9.9	4.0	0.9	3.1	1.7	0.3	1.7	0.3	-	-	-	1.4	2.8	
Joutseno	5029	1253	1886	909	250	289	32	104	120	34	18	27	4	4	3	96	229	
%	100.0	24.9	37.5	18.1	5.0	5.7	0.6	2.1	2.4	0.7	0.4	0.5	0.1	0.1	0.1	1.9	4.4	
ENN.1)	1960	468	778	356	95	86	10	57	51	13	5	8	2	-	1	30	88	
%	100.0	23.9	39.7	18.2	4.8	4.4	0.5	2.9	2.6	0.7	0.3	0.4	0.1	-	0.1	1.5	4.3	
Lemi	1438	714	242	256	42	79	6	29	23	15	4	3	5	3	2	15	127	
%	100.0	49.7	16.8	17.8	2.9	5.5	0.4	2.0	1.6	1.0	0.3	0.2	0.3	0.2	0.1	1.0	8.1	
ENN.1)	368	183	52	65	8	19	2	13	11	8	1	1	1	-	2	2	26	
%	100.0	49.7	14.1	17.7	2.2	5.2	0.5	3.5	3.0	2.2	0.3	0.3	0.3	-	0.5	0.5	6.6	
Luumäki	2603	1182	471	554	81	89	19	43	87	9	10	7	3	2	3	39	121	
%	100.0	45.4	18.1	21.3	3.1	3.4	0.7	1.7	3.3	0.3	0.4	0.3	0.3	0.1	0.1	1.5	4.4	
ENN.1)	908	383	157	214	33	27	7	21	39	5	4	2	3	-	2	11	43	
%	100.0	42.2	17.3	23.6	3.6	3.0	0.8	2.3	4.3	0.6	0.4	0.2	0.3	-	0.2	1.2	4.5	
Miehikkälä	1185	692	158	186	20	20	3	17	57	2	8	-	4	-	-	18	62	
%	100.0	58.4	13.3	15.7	1.7	1.7	0.3	1.4	4.8	0.2	0.7	-	0.3	-	-	1.5	5.0	
ENN.1)	376	188	63	69	9	6	-	9	21	2	1	-	1	-	-	7	13	
%	100.0	50.0	16.8	18.4	2.4	1.6	-	2.4	5.6	0.5	0.3	-	0.3	-	-	1.9	3.3	
Parikkala	2386	1135	502	357	80	73	12	32	138	10	8	2	7	3	2	25	144	
%	100.0	47.6	21.0	15.0	3.4	3.1	0.5	1.3	5.8	0.4	0.3	0.1	0.3	0.1	0.1	1.0	5.7	
ENN.1)	1182	522	295	172	36	35	6	17	74	4	4	2	3	2	1	9	64	
%	100.0	44.2	25.0	14.6	3.0	3.0	0.5	1.4	6.3	0.3	0.3	0.2	0.3	0.2	0.1	0.8	5.1	
Pyhtää-Pyttis	2426	502	804	463	205	110	159	63	52	4	10	4	1	3	1	45	158	
%	100.0	20.7	33.1	19.1	8.5	4.5	6.6	2.6	2.1	0.2	0.4	0.2	0.0	0.1	0.0	1.9	6.1	
ENN.1)	873	173	301	180	66	32	70	17	19	2	1	2	-	1	1	8	47	
%	100.0	19.8	34.5	20.6	7.6	3.7	8.0	1.9	2.2	0.2	0.1	0.2	-	0.1	0.1	0.9	5.1	
Rautjärvi	2400	854	806	351	94	107	10	24	76	7	17	6	11	2	2	33	132	
%	100.0	35.6	33.6	14.6	3.9	4.5	0.4	1.0	3.2	0.3	0.7	0.2	0.5	0.1	0.1	1.4	5.2	
ENN.1)	1026	338	359	160	41	47	5	15	33	3	7	2	5	1	-	10	46	
%	100.0	32.9	35.0	15.6	4.0	4.6	0.5	1.5	3.2	0.3	0.7	0.2	0.5	0.1	-	1.0	4.3	
Ruokolahti	3002	1081	869	558	140	114	11	42	86	18	21	3	9	3	3	44	174	
%	100.0	36.0	28.9	18.6	4.7	3.8	0.4	1.4	2.9	0.6	0.7	0.1	0.3	0.1	0.1	1.5	5.5	
ENN.1)	1154	383	337	246	50	40	3	22	40	7	10	1	1	2	1	11	59	
%	100.0	33.2	29.2	21.3	4.3	3.5	0.3	1.9	3.5	0.6	0.9	0.1	0.1	0.2	0.1	1.0	4.9	
Saari	820	527	92	57	37	18	4	9	28	10	16	-	3	1	3	15	40	
%	100.0	64.3	11.2	7.0	4.5	2.2	0.5	1.1	3.4	1.2	2.0	-	0.4	0.1	0.4	1.8	4.7	
ENN.1)	380	220	49	29	20	10	2	6	14	8	9	-	2	-	2	9	19	
%	100.0	57.9	12.9	7.6	5.3	2.6	0.5	1.6	3.7	2.1	2.4	-	0.5	-	0.5	2.4	4.8	
Savitaipale	2078	946	382	369	52	96	11	46	81	25	20	3	13	5	1	28	168	
%	100.0	45.5	18.4	17.8	2.5	4.6	0.5	2.2	3.9	1.2	1.0	0.1	0.6	0.2	0.0	1.3	7.5	
ENN.1)	630	242	157	114	22	24	3	28	21	8	5	-	1	1	1	3	46	
%	100.0	38.4	24.9	18.1	3.5	3.8	0.5	4.4	3.3	1.3	0.8	-	0.2	0.2	0.2	0.5	6.8	
Suomenniemi	467	253	89	63	16	12	6	1	8	6	3	3	-	-	-	7	37	
%	100.0	54.2	19.1	13.5	3.4	2.6	1.3	0.2	1.7	1.3	0.6	0.6	-	-	-	1.5	7.3	
ENN.1)	179	93	40	23	9	4	2	1	5	1	-	-	-	-	-	1	6	
%	100.0	52.0	22.3	12.8	5.0	2.2	1.1	0.6	2.8	0.6	-	-	-	-	-	0.6	3.2	
Taipalsaari	2203	667	591	531	65	139	6	66	79	5	10	4	5	6	1	28	114	
%	100.0	30.3	26.8	24.1	3.0	6.3	0.3	3.0	3.6	0.2	0.5	0.2	0.2	0.3	0.0	1.3	4.9	
ENN.1)	581	181	145	157	23	29	1	18	20	2	1	-	-	-	1	3	28	
%	100.0	31.2	25.0	27.0	4.0	5.0	0.2	3.1	3.4	0.3	0.2	-	-	-	0.2	0.5	4.6	
Uukuniemi	328	185	44	53	7	13	3	3	8	3	5	1	-	-	-	3	11	
%	100.0	56.4	13.4	16.2	2.1	4.0	0.9	0.9	2.4	0.9	1.5	0.3	-	-	-	0.9	3.2	
ENN.1)	180	100	21	34	4	8	1	-	4	2	3	1	-	-	-	2	7	
%	100.0	55.6	11.7	18.9	2.2	4.4	0.6	-	2.2	1.1	1.7	0.6	-	-	-	1.1	3.7	
Valkeala	4858	1650	1294	987	178	256	46	103	186	15	29	10	16	3	5	80	275	
%	100.0	34.0	26.6	20.3	3.7	5.3	0.9	2.1	3.8	0.3	0.6	0.2	0.3	0.1	0.1	1.6	5.4	
ENN.1)	1781	572	477	366	72	88	13	50	95	5	9	4	2	-	4	24	84	
%	100.0	32.1	26.8	20.6	4.0	4.9	0.7	2.8	5.3	0.3	0.5	0.2	0.1	-	0.2	1.3	4.5	

2. (Jatk. - Forts. - Cont.)

Vaaliipiiri ja kunta Valkrets och kommun Constituency and municipality	Hyväksytyt äänestysliput puolueittain ja ryhmittäin Giltiga röstsedlar efter partier och grupper Valid ballots by parties and groups																Hylätyt liput Kasserade sedlar Disallowed ballots
	Yhteensä Summa Total	KESK CENT	SDP	KOK SAML	VAS VÄNST LEFT	VIHR GRÖNA GREENS	RKP SFP	NUORS UNGF	SKL FKF	PS SAF	VSL FFF	LKP LFP	SEP FFP	LLP NLP	EKA PFF	VEU ALT	
Vehkalahti-Veckel.	5408	1510	1923	1101	210	213	37	107	152	20	25	8	13	6	5	78	263
%	100.0	27.9	35.6	20.4	3.9	3.9	0.7	2.0	2.8	0.4	0.5	0.1	0.2	0.1	0.1	1.4	4.6
ENN.1)	1759	422	690	358	74	68	11	29	60	8	8	3	6	1	1	20	64
%	100.0	24.0	39.2	20.4	4.2	3.9	0.6	1.6	3.4	0.5	0.5	0.2	0.3	0.1	0.1	1.1	3.5
Virolahti	1876	914	422	320	42	50	9	34	38	7	6	1	4	2	1	26	98
%	100.0	48.7	22.5	17.1	2.2	2.7	0.5	1.8	2.0	0.4	0.3	0.1	0.2	0.1	0.1	1.4	5.0
ENN.1)	721	301	184	143	11	23	2	19	13	4	1	1	3	1	1	14	25
%	100.0	41.7	25.5	19.8	1.5	3.2	0.3	2.6	1.8	0.6	0.1	0.1	0.4	0.1	0.1	1.9	3.4
Ylämaa	839	539	131	79	18	30	2	6	10	4	5	4	-	2	-	9	20
%	100.0	64.2	15.6	9.4	2.1	3.6	0.2	0.7	1.2	0.5	0.6	0.5	-	0.2	-	1.1	2.3
ENN.1)	286	146	71	39	6	13	-	1	5	1	1	1	-	-	-	2	3
%	100.0	51.0	24.8	13.6	2.1	4.5	-	0.3	1.7	0.3	0.3	0.3	-	-	-	0.7	1.0
Mikkelin läänin - S:t Michels län Mikkeli	87335	30365	19791	18669	6047	4189	639	1620	3045	453	495	239	227	99	88	1369	5116
%	100.0	34.8	22.7	21.4	6.9	4.8	0.7	1.9	3.5	0.5	0.6	0.3	0.3	0.1	0.1	1.6	5.5
ENN.1)	35967	11912	8425	8301	2396	1534	213	788	1303	192	199	113	95	44	48	404	1836
%	100.0	33.1	23.4	23.1	6.7	4.3	0.6	2.2	3.6	0.5	0.6	0.3	0.3	0.1	0.1	1.1	4.9
Kaupungit-Städer- Urb. municipalities	40463	9139	10634	10722	3469	2455	364	1016	1345	178	172	129	120	63	41	616	2024
%	100.0	22.6	26.3	26.5	8.6	6.1	0.9	2.5	3.3	0.4	0.4	0.3	0.3	0.2	0.1	1.5	4.8
ENN.1)	15627	3233	4189	4566	1242	834	111	457	533	70	62	56	45	26	22	181	625
%	100.0	20.7	26.8	29.2	7.9	5.3	0.7	2.9	3.4	0.4	0.4	0.4	0.3	0.2	0.1	1.2	3.8
Heinola	9742	1474	2208	2766	1325	654	80	431	357	42	51	32	35	24	11	252	679
%	100.0	15.1	22.7	28.4	13.6	6.7	0.8	4.4	3.7	0.4	0.5	0.3	0.4	0.2	0.1	2.6	6.5
ENN.1)	3337	451	736	1078	419	194	23	174	134	12	19	16	8	5	5	63	204
%	100.0	13.5	22.1	32.3	12.6	5.8	0.7	5.2	4.0	0.4	0.6	0.5	0.2	0.1	0.1	1.9	5.8
Mikkeli-S:t Mich.	13604	3246	3175	4517	665	919	174	257	313	50	50	35	39	22	10	132	519
%	100.0	23.9	23.3	33.2	4.9	6.8	1.3	1.9	2.3	0.4	0.4	0.3	0.3	0.2	0.1	1.0	3.7
ENN.1)	4887	959	1115	1868	245	312	43	117	119	18	17	12	14	12	5	31	152
%	100.0	19.6	22.8	38.2	5.0	6.4	0.9	2.4	2.4	0.4	0.3	0.2	0.3	0.2	0.1	0.6	3.0
Pieksämäki	5191	1218	1563	1137	416	236	43	93	311	29	19	9	14	4	6	93	270
%	100.0	23.5	30.1	21.9	8.0	4.5	0.8	1.8	6.0	0.6	0.4	0.2	0.3	0.1	0.1	1.8	4.9
ENN.1)	2281	527	733	533	168	74	14	53	111	10	6	7	3	3	3	32	81
%	100.0	23.1	32.1	23.4	7.4	3.2	0.6	2.3	4.9	0.4	0.3	0.3	0.3	0.1	0.1	1.4	3.4
Savonlinna-Nysl.	11926	3201	3688	2302	1063	646	67	235	364	57	52	53	32	13	14	139	556
%	100.0	26.8	30.9	19.3	8.9	5.4	0.6	2.0	3.1	0.5	0.4	0.4	0.3	0.1	0.1	1.2	4.5
ENN.1)	5122	1296	1605	1087	410	254	31	113	169	30	20	21	16	6	9	55	188
%	100.0	25.3	31.3	21.2	8.0	5.0	0.6	2.2	3.3	0.6	0.4	0.4	0.3	0.1	0.2	1.1	3.5
Muut kunnat-övriga komm.-oth. municip.	46872	21226	9157	7947	2578	1734	275	604	1700	275	323	110	107	36	47	753	3092
%	100.0	45.3	19.5	17.0	5.5	3.7	0.6	1.3	3.6	0.6	0.7	0.2	0.2	0.1	0.1	1.6	6.2
ENN.1)	20340	8679	4236	3735	1154	700	102	331	770	122	137	57	50	18	26	223	1211
%	100.0	42.7	20.8	18.4	5.7	3.4	0.5	1.6	3.8	0.6	0.7	0.3	0.2	0.1	0.1	1.1	5.6
Anttola	936	390	210	211	33	27	4	13	18	2	5	-	4	-	5	14	43
%	100.0	41.7	22.4	22.5	3.5	2.9	0.4	1.4	1.9	0.2	0.5	-	0.4	-	0.5	1.5	4.4
ENN.1)	413	179	105	90	10	8	-	7	7	1	3	-	-	-	-	3	19
%	100.0	43.3	25.4	21.8	2.4	1.9	-	1.7	1.7	0.2	0.7	-	-	-	-	0.7	4.4
Eronkoski	964	441	265	92	44	35	3	6	53	4	4	2	1	-	1	13	75
%	100.0	45.7	27.5	9.5	4.6	3.6	0.3	0.6	5.5	0.4	0.4	0.2	0.1	-	0.1	1.3	7.2
ENN.1)	534	227	169	55	24	15	3	1	29	1	2	1	-	-	1	6	37
%	100.0	42.5	31.6	10.3	4.5	2.8	0.6	0.2	5.4	0.2	0.4	0.2	-	-	0.2	1.1	6.5
Hartola	1831	748	274	368	126	71	11	39	78	4	29	-	8	5	2	68	139
%	100.0	40.9	15.0	20.1	6.9	3.9	0.6	2.1	4.3	0.2	1.6	-	0.4	0.3	0.1	3.7	7.1
ENN.1)	852	333	134	198	51	27	7	27	32	2	12	-	4	2	2	21	46
%	100.0	39.1	15.7	23.2	6.0	3.2	0.8	3.2	3.8	0.2	1.4	-	0.5	0.2	0.2	2.5	5.1
Haukivuori	1121	599	228	130	37	28	9	11	35	10	7	4	2	2	4	15	87
%	100.0	53.4	20.3	11.6	3.3	2.5	0.8	1.0	3.1	0.9	0.6	0.4	0.2	0.2	0.4	1.3	7.2
ENN.1)	484	220	119	71	22	8	3	7	16	6	1	3	-	-	4	4	42
%	100.0	45.5	24.6	14.7	4.5	1.7	0.6	1.4	3.3	1.2	0.2	0.6	-	-	0.8	0.8	8.0
Heinävesi	2283	1066	472	255	181	67	6	15	82	63	22	14	3	2	1	34	120
%	100.0	46.7	20.7	11.2	7.9	2.9	0.3	0.7	3.6	2.8	1.0	0.6	0.1	0.1	0.0	1.5	5.0
ENN.1)	1110	487	241	131	87	33	3	4	45	41	9	8	2	2	1	16	55
%	100.0	43.9	21.7	11.8	7.8	3.0	0.3	0.4	4.1	3.7	0.8	0.7	0.2	0.2	0.1	1.4	4.7
Hirvensalmi	1353	649	248	255	50	36	11	23	42	4	8	1	6	1	-	19	104
%	100.0	48.0	18.3	18.8	3.7	2.7	0.8	1.7	3.1	0.3	0.6	0.1	0.4	0.1	-	1.4	7.1
ENN.1)	581	225	132	136	31	12	1	14	16	-	4	-	2	1	-	7	46
%	100.0	38.7	22.7	23.4	5.3	2.1	0.2	2.4	2.8	-	0.7	-	0.3	0.2	-	1.2	7.3

TILASTOKESKUS / VAALITILASTOT

2. (Jatk. - Forts. - Cont.)

Vaalipiiri ja kunta Valkrets och kommun Constituency and municipality	Hyväksytyt äänestysliput puolueittain ja ryhmittäin Giltiga röstsedlar efter partier och grupper Valid ballots by parties and groups																Hylättyt liput Kasserade sedlar Disallowed ballots
	Yhteensä Summa Total	KESK CENT	SDP	KOK SAML	VAS VÄNST LEFT	VIHR GRÖNA GREENS	RKP SFP	NUORS UNGF	SKL FKF	PS SAF	VSL FFF	LKP LFP	SEP FPP	LLP NLP	EKA PFF	VEU ALT	
Joroinen-Jorois	2583	1114	546	331	172	103	20	33	153	8	29	5	8	2	2	57	167
%	100.0	43.1	21.1	12.8	6.7	4.0	0.8	1.3	5.9	0.3	1.1	0.2	0.3	0.1	0.1	2.2	6.1
ENN.1)	977	439	204	113	73	34	9	17	46	1	12	2	4	2	1	20	68
%	100.0	44.9	20.9	11.6	7.5	3.5	0.9	1.7	4.7	0.1	1.2	0.2	0.4	0.2	0.1	2.0	6.5
Juva	3381	1756	576	489	175	125	16	27	108	15	25	9	5	2	5	48	217
%	100.0	51.9	17.0	14.5	5.2	3.7	0.5	0.8	3.2	0.4	0.7	0.3	0.1	0.1	0.1	1.4	6.0
ENN.1)	1428	669	297	222	87	44	4	15	49	8	15	3	3	1	3	8	89
%	100.0	46.8	20.8	15.5	6.1	3.1	0.3	1.1	3.4	0.6	1.1	0.2	0.2	0.1	0.2	0.6	5.9
Jäppilä	692	384	111	77	31	17	1	4	46	3	1	4	2	-	-	11	70
%	100.0	55.5	16.0	11.1	4.5	2.5	0.1	0.6	6.6	0.4	0.1	0.6	0.3	-	-	1.6	9.2
ENN.1)	410	236	66	45	19	8	-	2	21	3	1	3	2	-	-	4	42
%	100.0	57.6	16.1	11.0	4.6	2.0	-	0.5	5.1	0.7	0.2	0.7	0.5	-	-	1.0	9.3
Kangaslampi	879	403	195	130	42	14	1	10	48	2	8	2	3	-	1	20	75
%	100.0	45.8	22.2	14.8	4.8	1.6	0.1	1.1	5.5	0.2	0.9	0.2	0.3	-	0.1	2.3	7.9
ENN.1)	260	106	71	38	14	7	-	6	10	-	4	-	1	-	-	3	24
%	100.0	40.8	27.3	14.6	5.4	2.7	-	2.3	3.8	-	1.5	-	0.4	-	-	1.2	8.5
Kangasniemi	2888	1547	452	432	120	72	9	20	139	21	25	7	5	3	1	35	284
%	100.0	53.6	15.7	15.0	4.2	2.5	0.3	0.7	4.8	0.7	0.9	0.2	0.2	0.1	0.0	1.2	9.0
ENN.1)	1058	511	201	173	42	36	2	7	57	5	7	6	3	1	1	6	90
%	100.0	48.3	19.0	16.4	4.0	3.4	0.2	0.7	5.4	0.5	0.7	0.6	0.3	0.1	0.1	0.6	7.8
Kerimäki	2656	1159	636	350	203	86	13	26	112	12	7	1	7	3	-	41	201
%	100.0	43.6	23.9	13.2	7.6	3.2	0.5	1.0	4.2	0.5	0.3	0.0	0.3	0.1	-	1.5	7.0
ENN.1)	1005	455	227	144	76	30	2	15	37	1	3	1	1	-	-	13	61
%	100.0	45.3	22.6	14.3	7.6	3.0	0.2	1.5	3.7	0.1	0.3	0.1	0.1	-	-	1.3	5.7
Mikk.mlk-S:t Mich.	5018	2183	944	1094	206	249	46	42	118	33	22	12	7	3	4	55	264
%	100.0	43.5	18.8	21.8	4.1	5.0	0.9	0.8	2.4	0.7	0.4	0.2	0.1	0.1	0.1	1.1	5.0
ENN.1)	1723	645	350	427	80	82	16	16	59	15	5	6	4	2	2	14	88
%	100.0	37.4	20.3	24.8	4.6	4.8	0.9	0.9	3.4	0.9	0.3	0.3	0.2	0.1	0.1	0.8	4.9
Mäntylharju	3167	1169	548	798	139	142	32	104	108	21	25	10	7	5	6	53	281
%	100.0	36.9	17.3	25.2	4.4	4.5	1.0	3.3	3.4	0.7	0.8	0.3	0.2	0.2	0.2	1.7	8.1
ENN.1)	1435	480	230	424	51	62	16	64	60	9	9	6	5	2	2	15	132
%	100.0	33.4	16.0	29.5	3.6	4.3	1.1	4.5	4.2	0.6	0.6	0.4	0.3	0.1	0.1	1.0	8.4
Pertunmaa	1048	460	165	223	57	40	3	13	35	15	6	1	3	-	2	25	78
%	100.0	43.9	15.7	21.3	5.4	3.8	0.3	1.2	3.3	1.4	0.6	0.1	0.3	-	0.2	2.4	6.9
ENN.1)	558	219	105	141	32	20	-	8	13	5	3	1	2	-	1	8	31
%	100.0	39.2	18.8	25.3	5.7	3.6	-	1.4	2.3	0.9	0.5	0.2	0.4	-	0.2	1.4	5.3
Pieksämäen mlk-lk	2614	1184	551	391	165	102	20	20	103	9	15	5	2	-	-	39	134
%	100.0	45.3	21.1	15.0	6.3	3.9	0.8	1.1	3.9	0.3	0.6	0.2	0.1	-	-	1.5	4.9
ENN.1)	1139	483	242	174	92	42	8	20	52	3	6	3	-	-	-	14	63
%	100.0	42.4	21.2	15.3	8.1	3.7	0.7	1.8	4.6	0.3	0.5	0.3	-	-	-	1.2	5.2
Punkaharju	2081	822	508	302	103	132	15	36	100	8	9	8	4	1	-	33	141
%	100.0	39.5	24.4	14.5	4.9	6.3	0.7	1.7	4.8	0.4	0.4	0.4	0.2	0.0	-	1.6	6.3
ENN.1)	932	358	217	159	36	62	6	21	49	5	5	5	2	-	-	7	49
%	100.0	38.4	23.3	17.1	3.9	6.7	0.6	2.3	5.3	0.5	0.5	0.5	0.2	-	-	0.8	5.0
Puumala	1623	776	328	266	65	53	11	19	57	4	13	5	1	-	1	24	97
%	100.0	47.8	20.2	16.4	4.0	3.3	0.7	1.2	3.5	0.2	0.8	0.3	0.1	-	0.1	1.5	5.6
ENN.1)	799	397	164	120	27	23	5	7	36	1	9	3	1	-	-	6	52
%	100.0	49.7	20.5	15.0	3.4	2.9	0.6	0.9	4.5	0.1	1.1	0.4	0.1	-	-	0.8	6.1
Rantasalmi	2156	1052	451	275	169	90	6	14	38	11	16	6	2	-	2	24	91
%	100.0	48.8	20.9	12.8	7.8	4.2	0.3	0.6	1.8	0.5	0.7	0.3	0.1	-	0.1	1.1	4.0
ENN.1)	1095	487	264	158	93	40	1	6	22	1	9	1	2	-	2	9	40
%	100.0	44.5	24.1	14.4	8.5	3.7	0.1	0.5	2.0	0.1	0.8	0.1	0.2	-	0.2	0.8	3.5
Ristiina	2338	945	437	554	104	79	24	50	71	6	8	7	8	2	2	41	152
%	100.0	40.4	18.7	23.7	4.4	3.4	1.0	2.1	3.0	0.3	0.3	0.3	0.3	0.1	0.1	1.8	6.1
ENN.1)	884	333	166	236	34	32	7	24	28	4	3	2	2	1	1	11	41
%	100.0	37.7	18.8	26.7	3.8	3.6	0.8	2.7	3.2	0.5	0.3	0.2	0.2	0.1	0.1	1.2	4.4
Savonranta	651	283	183	63	85	13	2	-	7	3	3	3	3	-	-	3	33
%	100.0	43.5	28.1	9.7	13.1	2.0	0.3	-	1.1	0.5	0.5	0.5	0.5	-	-	0.5	4.8
ENN.1)	315	132	92	34	41	5	1	-	4	1	3	1	-	-	-	1	7
%	100.0	41.9	29.2	10.8	13.0	1.6	0.3	-	1.3	0.3	1.0	0.3	-	-	-	0.3	2.2
Sulkava	1724	851	349	239	121	52	2	14	38	5	12	2	6	2	3	28	118
%	100.0	49.4	20.2	13.9	7.0	3.0	0.1	0.8	2.2	0.3	0.7	0.1	0.3	0.1	0.2	1.6	6.4
ENN.1)	874	410	182	131	67	22	2	9	26	4	2	1	4	2	1	11	40
%	100.0	46.9	20.8	15.0	7.7	2.5	0.2	1.0	3.0	0.5	0.2	0.1	0.5	0.2	0.1	1.3	4.4
Sysmä	2351	962	377	561	130	82	9	52	92	10	18	2	7	2	5	42	86
%	100.0	40.9	16.0	23.9	5.5	3.5	0.4	2.2	3.9	0.4	0.8	0.1	0.3	0.1	0.2	1.8	3.5
ENN.1)	1218	497	212	287	56	40	5	32	54	3	7	1	4	2	4	14	37
%	100.0	40.8	17.4	23.6	4.6	3.3	0.4	2.6	4.4	0.2	0.6	0.1	0.3	0.2	0.3	1.1	2.9
Virtasalmi	534	283	103	61	20	19	1	3	21	2	6	-	3	1	-	11	35
%	100.0	53.0	19.3	11.4	3.7	3.6	0.2	0.6	3.9	0.4	1.1	-	0.6	0.2	-	2.1	6.2
ENN.1)	256	151	46	28	9	8	1	2	2	2	3	-	2	-	-	2	12
%	100.0	59.0	18.0	10.9	3.5	3.1	0.4	0.8	0.8	0.8	1.2	-	0.8	-	-	0.8	4.5

2. (Jatk. - Forts. - Cont.)

Vaalipiiri ja kunta Valkrets och kommun Constituency and municipality	Hyväksytyt äänestysliput puolueittain ja ryhmittäin Giltiga röstsedlar efter partier och grupper Valid ballots by parties and groups															Hylätty liput Kasserade sedlar Disallowed ballots	
	Yhteensä Summa Total	KESK CENT	SDP	KOK SAML	VAS VÄNST LEFT	VIHR GRÖNA GREENS	RKP SFP	NUORS UNGF	SKL FKF	PS SAF	VSL FFF	LKP LFP	SEP FPP	LLP NLP	EKA PPF	VEU ALT	
Pohj.-Karj.läänin- Norra Karelen läns -Pohjois-Karjala	72170	21007	28801	7178	3578	3071	366	669	3303	603	465	733	186	79	51	2080	3722
%	100.0	29.1	39.9	9.9	5.0	4.3	0.5	0.9	4.6	0.8	0.6	1.0	0.3	0.1	0.1	2.9	4.9
ENN. 1)	26972	8258	10158	2927	1462	944	113	270	1435	239	188	328	58	40	30	522	1177
%	100.0	30.6	37.7	10.9	5.4	3.5	0.4	1.0	5.3	0.9	0.7	1.2	0.2	0.1	0.1	1.9	4.2
Kaupungit-Städer- Urb.municipalities	39703	9478	17201	4708	2008	1824	205	449	1713	233	178	454	132	48	22	1050	1822
%	100.0	23.9	43.3	11.9	5.1	4.6	0.5	1.1	4.3	0.6	0.4	1.1	0.3	0.1	0.1	2.6	4.4
ENN. 1)	13822	3578	5458	1870	779	517	56	176	728	72	65	196	35	27	11	254	539
%	100.0	25.9	39.5	13.5	5.6	3.7	0.4	1.3	5.3	0.5	0.5	1.4	0.3	0.2	0.1	1.8	3.8
Joensuu	20898	3635	9903	2940	961	1326	101	281	662	87	70	283	83	20	9	537	671
%	100.0	17.4	47.4	14.1	4.6	6.3	0.5	1.3	3.2	0.4	0.3	1.4	0.4	0.1	0.0	2.6	3.1
ENN. 1)	6070	1089	2597	1075	319	329	20	99	236	19	22	101	12	10	2	140	156
%	100.0	17.9	42.8	17.7	5.3	5.4	0.3	1.6	3.9	0.3	0.4	1.7	0.2	0.2	0.0	2.3	2.5
Kitee	4369	1678	1366	435	108	129	12	30	241	34	21	38	7	7	2	261	240
%	100.0	38.4	31.3	10.0	2.5	3.0	0.3	0.7	5.5	0.8	0.5	0.9	0.2	0.2	0.0	6.0	5.2
ENN. 1)	1497	615	425	159	36	45	5	8	107	14	8	24	4	3	1	43	46
%	100.0	41.1	28.4	10.6	2.4	3.0	0.3	0.5	7.1	0.9	0.5	1.6	0.3	0.2	0.1	2.9	3.0
Outokumpu	3777	915	1452	376	330	112	28	33	357	48	20	43	8	2	1	52	278
%	100.0	24.2	38.4	10.0	8.7	3.0	0.7	0.9	9.5	1.3	0.5	1.1	0.2	0.1	0.0	1.4	6.9
ENN. 1)	1758	460	640	201	144	60	8	17	154	17	7	23	4	-	-	23	126
%	100.0	26.2	36.4	11.4	8.2	3.4	0.5	1.0	8.8	1.0	0.4	1.3	0.2	-	-	1.3	6.7
Liekka	6589	1747	3103	642	347	159	40	63	231	26	33	57	18	9	6	108	394
%	100.0	26.5	47.1	9.7	5.3	2.4	0.6	1.0	3.5	0.4	0.5	0.9	0.3	0.1	0.1	1.6	5.6
ENN. 1)	2579	677	1178	273	154	43	15	26	125	6	10	28	9	6	5	24	131
%	100.0	26.3	45.7	10.6	6.0	1.7	0.6	1.0	4.8	0.2	0.4	1.1	0.3	0.2	0.2	0.9	4.8
Nurmes	4070	1503	1377	315	262	98	24	42	222	38	34	33	16	10	4	92	239
%	100.0	36.9	33.8	7.7	6.4	2.4	0.6	1.0	5.5	0.9	0.8	0.8	0.4	0.2	0.1	2.3	5.5
ENN. 1)	1918	737	618	162	126	40	8	26	106	16	18	20	6	8	3	24	80
%	100.0	38.4	32.2	8.4	6.6	2.1	0.4	1.4	5.5	0.8	0.9	1.0	0.3	0.4	0.2	1.3	4.0
Muut kunnat-Övriga komm.-Oth.municip.	32467	11529	11600	2470	1570	1247	161	220	1590	370	287	279	54	31	29	1030	1900
%	100.0	35.5	35.7	7.6	4.8	3.8	0.5	0.7	4.9	1.1	0.9	0.9	0.2	0.1	0.1	3.2	5.5
ENN. 1)	13150	4680	4700	1057	683	427	57	94	707	167	123	132	23	13	19	268	638
%	100.0	35.6	35.7	8.0	5.2	3.2	0.4	0.7	5.4	1.3	0.9	1.0	0.2	0.1	0.1	2.0	4.6
Eno	3188	826	1430	278	278	65	17	19	138	19	25	17	2	7	3	44	163
%	100.0	26.1	45.1	8.8	8.8	2.1	0.5	0.6	4.4	0.6	0.8	0.5	0.1	0.2	0.1	1.4	4.9
ENN. 1)	1647	445	764	134	134	26	9	10	65	12	13	11	-	5	3	16	79
%	100.0	27.0	46.4	8.1	8.1	1.6	0.5	0.6	3.9	0.7	0.8	0.7	-	0.3	0.2	1.0	4.6
Iloantsi-Iloants	3240	1040	1200	208	177	334	10	29	112	31	30	17	6	1	4	41	177
%	100.0	32.1	37.0	6.4	5.5	10.3	0.3	0.9	3.5	1.0	0.9	0.5	0.2	0.0	0.1	1.3	5.2
ENN. 1)	1559	516	571	116	85	132	8	15	57	11	14	11	4	-	1	18	61
%	100.0	33.1	36.6	7.4	5.5	8.5	0.5	1.0	3.7	0.7	0.9	0.7	0.3	-	0.1	1.2	3.8
Juuka	2803	1176	922	188	132	52	9	13	155	21	32	12	4	2	4	81	203
%	100.0	42.0	32.9	6.7	4.7	1.9	0.3	0.5	5.5	0.7	1.1	0.4	0.1	0.1	0.1	2.9	6.8
ENN. 1)	1035	431	334	75	58	14	1	7	60	10	10	4	1	1	3	26	75
%	100.0	41.6	32.3	7.2	5.6	1.4	0.1	0.7	5.8	1.0	1.0	0.4	0.1	0.1	0.3	2.5	6.8
Kesälahti	1303	583	355	135	53	37	2	7	86	10	3	5	1	1	3	22	57
%	100.0	44.7	27.2	10.4	4.1	2.8	0.2	0.5	6.6	0.8	0.2	0.4	0.1	0.1	0.2	1.7	4.2
ENN. 1)	607	280	170	63	18	17	-	2	42	3	1	3	-	1	2	5	22
%	100.0	46.1	28.0	10.4	3.0	2.8	-	0.3	6.9	0.5	0.2	0.5	-	0.2	0.3	0.8	3.5
Kiihtelysvaara	1155	419	425	95	32	29	5	6	60	15	7	13	3	-	-	46	78
%	100.0	36.3	36.8	8.2	2.8	2.5	0.4	0.5	5.2	1.3	0.6	1.1	0.3	-	-	4.0	6.3
ENN. 1)	466	178	170	30	8	5	4	5	33	7	3	6	1	-	-	16	18
%	100.0	38.2	36.5	6.4	1.7	1.1	0.9	1.1	7.1	1.5	0.6	1.3	0.2	-	-	3.4	3.7
Kontiolahti	4295	1110	1926	433	211	164	17	38	170	37	20	49	6	4	3	107	257
%	100.0	25.8	44.8	10.1	4.9	3.8	0.4	0.9	4.0	0.9	0.5	1.1	0.1	0.1	0.1	2.5	5.6
ENN. 1)	1263	332	523	147	75	39	5	13	63	12	4	17	3	1	2	27	71
%	100.0	26.3	41.4	11.6	5.9	3.1	0.4	1.0	5.0	1.0	0.3	1.3	0.2	0.1	0.2	2.1	5.3
Liperi	4847	1854	1700	370	125	155	54	47	203	97	27	71	17	4	4	119	241
%	100.0	38.3	35.1	7.6	2.6	3.2	1.1	1.0	4.2	2.0	0.6	1.5	0.4	0.1	0.1	2.5	4.7
ENN. 1)	1872	694	678	165	52	45	13	21	78	48	10	33	7	-	2	26	61
%	100.0	37.1	36.2	8.8	2.8	2.4	0.7	1.1	4.2	2.6	0.5	1.8	0.4	-	0.1	1.4	3.2
Polvijärvi	2525	1101	801	111	88	76	11	7	161	45	19	17	6	3	1	78	135
%	100.0	43.6	31.7	4.4	3.5	3.0	0.4	0.3	6.4	1.8	0.8	0.7	0.2	0.1	0.0	3.1	5.1
ENN. 1)	964	397	326	39	46	22	1	2	78	19	9	5	4	2	-	14	33
%	100.0	41.2	33.8	4.0	4.8	2.3	0.1	0.2	8.1	2.0	0.9	0.5	0.4	0.2	-	1.5	3.3
Pyhäselkä	2421	801	885	216	113	88	7	27	119	31	12	42	2	3	1	74	136
%	100.0	33.1	36.6	8.9	4.7	3.6	0.3	1.1	4.9	1.3	0.5	1.7	0.1	0.1	0.0	3.1	5.3
ENN. 1)	730	239	259	64	43	26	3	6	37	11	5	20	1	1	-	15	31
%	100.0	32.7	35.5	8.8	5.9	3.6	0.4	0.8	5.1	1.5	0.7	2.7	0.1	0.1	-	2.1	4.1

TILASTOKESKUS / VAALITILASTOT

2. (Jatk. - Forts. - Cont.)

Vaaliipiiri ja kunta Valkrets och kommun Constituency and municipality		Hyväksytyt äänestysliput puolueittain ja ryhmittäin Giltiga röstsedlar efter partier och grupper Valid ballots by parties and groups															Hylättyt liput Kasserade sedlar Disallowed ballots	
		Yhteensä Summa Total	KESK CENT	SDP	KOK SAML	VAS VÄNST LEFT	VIHR GRÖNA GREENS	RKP SFP	NUORS UNGF	SKL FKF	PS SAF	VSL FFF	LKP LFP	SEP FPP	LLP NLP	EKA PFF	VEU ALT	
Raakkylä		1529	743	375	100	81	36	4	3	84	31	5	11	-	3	1	52	85
	%	100.0	48.6	24.5	6.5	5.3	2.4	0.3	0.2	5.5	2.0	0.3	0.7	-	0.2	0.1	3.4	5.3
	ENN.1)	774	381	190	64	33	16	4	3	42	17	4	8	-	1	1	10	47
	%	100.0	49.2	24.5	8.3	4.3	2.1	0.5	0.4	5.4	2.2	0.5	1.0	-	0.1	0.1	1.3	5.7
Tohmajärvi		2342	748	762	181	102	53	10	9	154	11	13	12	5	3	-	279	167
	%	100.0	31.9	32.5	7.7	4.4	2.3	0.4	0.4	6.6	0.5	0.6	0.5	0.2	0.1	-	11.9	6.7
	ENN.1)	864	282	297	72	40	16	3	3	64	7	5	7	2	1	-	65	71
	%	100.0	32.6	34.4	8.3	4.6	1.9	0.3	0.3	7.4	0.8	0.6	0.8	0.2	0.1	-	7.5	7.6
Tuupovaara		1128	384	367	79	30	115	7	6	34	6	76	6	-	-	1	17	81
	%	100.0	34.0	32.5	7.0	2.7	10.2	0.6	0.5	3.0	0.5	6.7	0.5	-	-	0.1	1.5	6.7
	ENN.1)	522	176	176	47	15	44	2	1	15	3	33	3	-	-	1	6	28
	%	100.0	33.7	33.7	9.0	2.9	8.4	0.4	0.2	2.9	0.6	6.3	0.6	-	-	0.2	1.1	5.1
Valtimo		1353	630	329	55	141	30	7	9	82	10	12	6	2	-	3	37	96
	%	100.0	46.6	24.3	4.1	10.4	2.2	0.5	0.7	6.1	0.7	0.9	0.4	0.1	-	0.2	2.7	6.6
	ENN.1)	635	266	167	30	71	18	3	6	46	4	6	3	-	-	3	12	27
	%	100.0	41.9	26.3	4.7	11.2	2.8	0.5	0.9	7.2	0.6	0.9	0.5	-	-	0.5	1.9	4.1
Värtsilä		358	114	123	21	7	13	1	-	32	6	6	1	-	-	1	33	24
	%	100.0	31.8	34.4	5.9	2.0	3.6	0.3	-	8.9	1.7	1.7	0.3	-	-	0.3	9.2	6.3
	ENN.1)	212	63	75	11	5	7	1	-	27	3	6	1	-	-	1	12	14
	%	100.0	29.7	35.4	5.2	2.4	3.3	0.5	-	12.7	1.4	2.8	0.5	-	-	0.5	5.7	6.2
Kuopion läänin- Kuopio läns-Kuopio		107212	51722	16364	12750	12004	4263	557	1655	3155	1071	802	341	283	130	115	2000	5433
	%	100.0	48.2	15.3	11.9	11.2	4.0	0.5	1.5	2.9	1.0	0.7	0.3	0.3	0.1	0.1	1.9	4.8
	ENN.1)	39843	19125	6056	4938	4725	1304	164	683	1146	448	345	133	121	50	46	559	1830
	%	100.0	48.0	15.2	12.4	11.9	3.3	0.4	1.7	2.9	1.1	0.9	0.3	0.3	0.1	0.1	1.4	4.4
Kaupungit-Städer- Urb.municipalities		61952	25819	11285	8718	6555	3179	381	1282	2201	423	298	223	183	95	79	1231	2975
	%	100.0	41.7	18.2	14.1	10.6	5.1	0.6	2.1	3.6	0.7	0.5	0.4	0.3	0.2	0.1	2.0	4.6
	ENN.1)	20831	8454	3789	3239	2337	919	105	505	657	165	120	84	69	38	27	323	911
	%	100.0	40.6	18.2	15.5	11.2	4.4	0.5	2.4	3.2	0.8	0.6	0.4	0.3	0.2	0.1	1.6	4.2
Iisalmi-Idensalmi		9741	4790	1411	1032	1332	413	62	107	155	97	37	71	30	11	9	184	505
	%	100.0	49.2	14.5	10.6	13.7	4.2	0.6	1.1	1.6	1.0	0.4	0.7	0.3	0.1	0.1	1.9	4.9
	ENN.1)	3271	1544	469	407	444	119	24	38	60	43	20	33	13	5	4	48	157
	%	100.0	47.2	14.3	12.4	13.6	3.6	0.7	1.2	1.8	1.3	0.6	1.0	0.4	0.2	0.1	1.5	4.6
Kiuruvesi		4843	3057	329	278	705	99	22	31	74	76	46	10	9	5	8	94	321
	%	100.0	63.1	6.8	5.7	14.6	2.0	0.5	0.6	1.5	1.6	0.9	0.2	0.2	0.1	0.2	1.9	6.2
	ENN.1)	2090	1296	137	113	345	44	8	12	35	37	25	2	2	3	2	29	131
	%	100.0	62.0	6.6	5.4	16.5	2.1	0.4	0.6	1.7	1.8	1.2	0.1	0.1	0.1	0.1	1.4	5.9
Kuopio		34033	14445	6140	5250	2981	2120	192	901	665	168	142	86	102	67	45	729	1254
	%	100.0	42.4	18.0	15.4	8.8	6.2	0.6	2.6	2.0	0.5	0.4	0.3	0.3	0.2	0.1	2.1	3.6
	ENN.1)	10763	4301	1926	1909	964	605	47	369	246	52	49	31	37	26	13	188	343
	%	100.0	40.0	17.9	17.7	9.0	5.6	0.4	3.4	2.3	0.5	0.5	0.3	0.3	0.2	0.1	1.7	3.1
Suonenjoki		3770	1898	542	441	467	111	13	48	87	42	29	8	15	4	3	62	267
	%	100.0	50.3	14.4	11.7	12.4	2.9	0.3	1.3	2.3	1.1	0.8	0.2	0.4	0.1	0.1	1.6	6.6
	ENN.1)	1732	874	280	210	203	36	2	22	42	17	13	5	7	1	1	19	99
	%	100.0	50.5	16.2	12.1	11.7	2.1	0.1	1.3	2.4	1.0	0.8	0.3	0.4	0.1	0.1	1.1	5.4
Varkaus		9565	1629	2863	1717	1070	436	92	195	1220	40	44	48	27	8	14	162	628
	%	100.0	17.0	29.9	18.0	11.2	4.6	1.0	2.0	12.8	0.4	0.5	0.5	0.3	0.1	0.1	1.7	6.2
	ENN.1)	2975	439	977	600	381	115	24	64	274	16	13	13	10	3	7	39	181
	%	100.0	14.8	32.8	20.2	12.8	3.9	0.8	2.2	9.2	0.5	0.4	0.4	0.3	0.1	0.2	1.3	5.7
Muut kunnat-Övriga komm.-Oth.municip.		45260	25903	5079	4032	5449	1084	176	373	954	648	504	118	100	35	36	769	2458
	%	100.0	57.2	11.2	8.9	12.0	2.4	0.4	0.8	2.1	1.4	1.1	0.3	0.2	0.1	0.1	1.7	5.2
	ENN.1)	19012	10671	2267	1699	2388	385	59	178	489	283	225	49	52	12	19	236	919
	%	100.0	56.1	11.9	8.9	12.6	2.0	0.3	0.9	2.6	1.5	1.2	0.3	0.3	0.1	0.1	1.2	4.6
Juankoski		2595	1428	376	210	307	62	9	18	36	42	36	6	6	2	6	51	133
	%	100.0	55.0	14.5	8.1	11.8	2.4	0.3	0.7	1.4	1.6	1.4	0.2	0.2	0.1	0.2	2.0	4.9
	ENN.1)	1160	616	194	103	135	25	2	9	16	13	16	4	4	-	4	19	51
	%	100.0	53.1	16.7	8.9	11.6	2.2	0.2	0.8	1.4	1.1	1.4	0.3	0.3	-	0.3	1.6	4.2
Kaavi		1664	916	250	103	149	32	5	18	47	17	91	4	2	2	1	27	131
	%	100.0	55.0	15.0	6.2	9.0	1.9	0.3	1.1	2.8	1.0	5.5	0.2	0.1	0.1	0.1	1.6	7.3
	ENN.1)	732	405	102	50	72	9	3	4	28	4	42	1	1	-	1	10	41
	%	100.0	55.3	13.9	6.8	9.8	1.2	0.4	0.5	3.8	0.5	5.7	0.1	0.1	-	0.1	1.4	5.3
Karttula		1487	799	150	106	247	46	5	19	52	16	14	3	5	2	-	23	91
	%	100.0	53.7	10.1	7.1	16.6	3.1	0.3	1.3	3.5	1.1	0.9	0.2	0.3	0.1	-	1.5	5.8
	ENN.1)	673	348	69	54	119	8	2	8	33	7	7	3	3	1	-	11	44
	%	100.0	51.7	10.3	8.0	17.7	1.2	0.3	1.2	4.9	1.0	1.0	0.4	0.4	0.1	-	1.6	6.1
Keitele		1476	838	157	122	249	18	5	13	30	7	11	-	3	1	-	22	90
	%	100.0	56.8	10.6	8.3	16.9	1.2	0.3	0.9	2.0	0.5	0.7	-	0.2	0.1	-	1.5	5.7
	ENN.1)	686	385	92	49	108	8	2	10	15	1	6	-	1	1	-	8	32
	%	100.0	56.1	13.4	7.1	15.7	1.2	0.3	1.5	2.2	0.1	0.9	-	0.1	0.1	-	1.2	4.5

TILASTOKESKUS / VAALITILASTOT

2. (Jatk. - Forts. - Cont.)

Vaalipiiri ja kunta Valkrets och kommun Constituency and municipality	Hyväksytyt äänestysliput Giltiga röstsedlar efter partier och grupper Valid ballots by parties and groups	Hylätyt liput Kasserade sedlar Disallowed ballots															
	Yhteensä Summa Total	KESK CENT	SDP	KOK SAML	VAS VÄNST LEFT	VIHR GRÖNA GREENS	RKP SFP	NUORS UNGF	SKL FKF	PS SAF	VSL FFF	LKP LFP	SEP FPP	LLP NLP	EKA PFF	VEU ALT	
Lapinlahti	3351	2031	338	231	361	101	23	24	76	49	36	11	11	5	2	52	169
ENN.1)	1368	800	152	98	144	44	7	14	38	25	14	5	6	2	-	19	4.8
%	100.0	58.5	11.1	7.2	10.5	3.2	0.5	1.0	2.8	1.8	1.0	0.4	0.4	0.1	-	1.4	57
Leppävirta	4846	2613	842	410	401	151	28	66	141	26	31	16	25	2	2	92	298
ENN.1)	1892	970	368	148	183	56	8	28	58	10	17	4	12	-	1	29	5.8
%	100.0	51.3	19.5	7.8	9.7	3.0	0.4	1.5	3.1	0.5	0.9	0.2	0.6	-	0.1	1.5	92
Maaninka	1939	1378	130	112	151	34	8	16	13	60	8	6	2	2	1	18	95
ENN.1)	941	629	83	57	96	13	2	8	5	30	4	5	2	2	1	4	4.7
%	100.0	66.8	8.8	6.1	10.2	1.4	0.2	0.9	0.5	3.2	0.4	0.5	0.2	0.2	0.1	0.4	41
Nilsia	3030	1885	294	251	307	46	13	16	82	36	24	16	7	3	2	48	95
ENN.1)	1439	901	131	115	148	17	5	10	54	14	15	8	5	1	1	14	3.7
%	100.0	62.6	9.1	8.0	10.3	1.2	0.3	0.7	3.8	1.0	1.0	0.6	0.3	0.1	0.1	1.0	44
Pielavesi	3093	1676	175	142	828	36	4	19	42	39	64	4	7	1	-	56	108
ENN.1)	1236	54.2	5.7	4.6	26.8	1.2	0.1	0.6	1.4	1.3	2.1	0.1	0.2	0.0	-	1.8	3.4
%	100.0	50.7	6.5	5.6	28.1	1.2	0.1	1.2	1.5	1.5	1.9	0.2	0.2	0.1	-	1.1	42
Rautalampi	1940	1091	258	171	190	58	7	19	59	30	15	3	4	1	4	30	78
ENN.1)	875	490	105	81	91	27	3	11	38	11	6	-	1	-	2	9	3.9
%	100.0	56.2	13.3	9.3	10.4	3.1	0.3	1.3	4.3	1.3	0.7	-	0.1	-	0.2	1.0	22
Rautavaara	996	468	100	50	253	14	5	6	39	10	21	2	3	-	4	21	121
ENN.1)	541	275	46	31	130	7	3	3	27	4	7	-	1	-	2	5	10.8
%	100.0	50.8	8.5	5.7	24.0	1.3	0.6	0.6	5.0	0.7	1.3	-	0.2	-	0.4	0.9	58
Siilinjärvi	7810	3875	995	1393	742	294	30	78	114	62	55	23	9	9	3	128	383
ENN.1)	2353	1150	314	431	218	80	8	25	35	28	17	11	3	3	2	28	4.7
%	100.0	48.9	13.3	18.3	9.3	3.4	0.3	1.1	1.5	1.2	0.7	0.5	0.1	0.1	0.1	1.2	106
Sonkajarvi	2521	1499	225	156	320	42	6	4	50	123	15	6	5	2	4	64	136
ENN.1)	887	506	86	77	98	12	-	1	21	53	7	1	3	1	2	19	5.1
%	100.0	57.0	9.7	8.7	11.0	1.4	-	0.1	2.4	6.0	0.8	0.1	0.3	0.1	0.2	2.1	38
Tervo	976	619	91	70	109	18	-	6	22	15	8	-	2	-	-	16	42
ENN.1)	583	358	56	42	70	8	-	5	17	12	6	-	1	-	-	8	4.1
%	100.0	61.4	9.6	7.2	12.0	1.4	-	0.9	2.9	2.1	1.0	-	0.2	-	-	1.4	30
Tuusniemi	1460	790	162	128	219	22	9	9	52	12	25	5	1	2	-	24	108
ENN.1)	668	344	80	75	100	8	2	6	31	3	11	-	1	-	-	7	6.9
%	100.0	51.5	12.0	11.2	15.0	1.2	0.3	0.9	4.6	0.4	1.6	-	0.1	-	-	1.0	52
Varpaisjärvi	1459	975	106	89	126	22	4	11	31	43	18	3	4	1	4	22	108
ENN.1)	675	421	66	50	68	10	2	3	20	20	6	1	2	-	2	4	6.9
%	100.0	62.4	9.8	7.4	10.1	1.5	0.3	0.4	3.0	3.0	0.9	0.1	0.3	-	0.3	0.6	53
Vehmersalmi	1104	751	115	58	83	14	1	6	23	12	12	4	3	-	-	22	73
ENN.1)	542	357	58	34	46	7	1	3	14	4	6	1	2	-	-	9	6.2
%	100.0	65.9	10.7	6.3	8.5	1.3	0.2	0.6	2.6	0.7	1.1	0.2	0.4	-	-	1.7	43
Vesanto	1459	953	181	128	89	34	5	13	25	10	4	2	-	-	-	15	39
ENN.1)	959	620	124	85	66	18	4	7	14	9	4	1	-	-	-	7	2.6
%	100.0	64.7	12.9	8.9	6.9	1.9	0.4	0.7	1.5	0.9	0.4	0.1	-	-	-	0.7	24
Vieremä	2054	1318	134	102	318	40	9	12	20	39	16	4	1	-	3	38	140
ENN.1)	802	469	61	50	149	13	4	8	7	16	10	1	1	-	1	12	6.4
%	100.0	58.5	7.6	6.2	18.6	1.6	0.5	1.0	0.9	2.0	1.2	0.1	0.1	-	0.1	1.5	49
Keski-Suomen läänin- Mellersta Finl.läns- Keski-Suomi	109057	34263	24288	17002	12663	6085	633	1890	7747	495	787	474	249	144	115	2222	7131
ENN.1)	40064	13137	9083	6323	4480	1658	202	753	2990	158	273	187	109	54	58	599	6.1
%	100.0	32.8	22.7	15.8	11.2	4.1	0.5	1.9	7.5	0.4	0.7	0.5	0.3	0.1	0.1	1.5	5.5
Kaupungit-Städer- Urb.municipalities	61877	15584	15260	10991	7642	4304	402	1248	3909	237	432	284	140	83	56	1305	3654
ENN.1)	21527	5598	5415	3964	2532	1146	137	496	1447	75	140	111	56	30	28	352	5.6
%	100.0	26.0	25.2	18.4	11.8	5.3	0.6	2.3	6.7	0.3	0.7	0.5	0.3	0.1	0.1	1.6	1186
Jyväskylä	31857	6326	8082	6544	3932	3030	199	802	1729	59	162	96	81	42	27	746	1459
ENN.1)	9588	1955	2511	2118	1073	708	52	285	559	10	46	37	29	16	12	177	4.4
%	100.0	20.4	26.2	22.1	11.2	7.4	0.5	3.0	5.8	0.1	0.5	0.4	0.3	0.2	0.1	1.8	383

TILASTOKESKUS / VAALITILASTOT

2. (Jatk. - Forts. - Cont.)

Vaali piiri ja kunta Valkrets och kommun Constituency and municipality		Hyväksytyt äänestysliput puolueittain ja ryhmittäin Giltiga röstsedlar efter partier och grupper Valid ballots by parties and groups															Hylätyt liput Kasserade sedlar Disallowed ballots	
		Yhteensä Summa Total	KESK CENT	SDP	KOK SAML	VAS VÄNST LEFT	VIHR GRÖNA GREENS	RKP SFP	NUORS UNGF	SKL FKF	PS SAF	VSL FFF	LKP LFP	SEP FPP	LLP NLP	EKA PFF	VEU ALT	
Jämsä	%	5423	1493	1417	1053	576	199	52	105	193	34	111	24	15	7	6	138	367
	ENN.1)	100.0	27.5	26.1	19.4	10.6	3.7	1.0	1.9	3.6	0.6	2.0	0.4	0.3	0.1	0.1	2.5	6.3
	%	2161	655	526	415	220	66	20	47	94	12	27	10	7	3	5	54	160
	%	100.0	30.3	24.3	19.2	10.2	3.1	0.9	2.2	4.3	0.6	1.2	0.5	0.3	0.1	0.2	2.5	6.9
Jämsänkoski	%	3262	661	978	558	581	127	24	57	116	19	32	11	7	5	1	85	286
	ENN.1)	100.0	20.3	30.0	17.1	17.8	3.9	0.7	1.7	3.6	0.6	1.0	0.3	0.2	0.2	0.0	2.6	8.1
	%	1366	240	447	243	253	44	10	22	51	12	7	2	4	2	1	28	95
	%	100.0	17.6	32.7	17.8	18.5	3.2	0.7	1.6	3.7	0.9	0.5	0.1	0.3	0.1	0.1	2.0	6.5
Keuruu	%	5305	1776	1143	918	448	231	28	85	353	33	31	124	12	4	7	112	434
	ENN.1)	100.0	33.5	21.5	17.3	8.4	4.4	0.5	1.6	6.7	0.6	0.6	2.3	0.2	0.1	0.1	2.1	7.6
	%	2353	789	507	403	207	99	6	50	167	14	15	52	4	-	3	37	176
	%	100.0	33.5	21.5	17.1	8.8	4.2	0.3	2.1	7.1	0.6	0.6	2.2	0.2	-	0.1	1.6	7.0
Saarijärvi	%	4480	1951	707	585	301	177	28	43	534	44	26	9	8	8	5	54	252
	ENN.1)	100.0	43.5	15.8	13.1	6.7	4.0	0.6	1.0	11.9	1.0	0.6	0.2	0.2	0.2	0.1	1.2	5.3
	%	1743	711	302	251	125	66	16	26	193	11	12	3	6	4	3	14	67
	%	100.0	40.8	17.3	14.4	7.2	3.8	0.9	1.5	11.1	0.6	0.7	0.2	0.3	0.2	0.2	0.8	3.7
Suolahti	%	2410	420	723	287	523	97	11	40	245	12	17	-	3	4	2	26	269
	ENN.1)	100.0	17.4	30.0	11.9	21.7	4.0	0.5	1.7	10.2	0.5	0.7	-	0.1	0.2	0.1	1.1	10.0
	%	944	176	284	123	206	23	2	15	91	3	12	-	2	1	1	5	107
	%	100.0	18.6	30.1	13.0	21.8	2.4	0.2	1.6	9.6	0.3	1.3	-	0.2	0.1	0.1	0.5	10.2
Viitasaari	%	3650	1470	811	443	318	115	26	51	289	19	27	6	5	5	4	61	292
	ENN.1)	100.0	40.3	22.2	12.1	8.7	3.2	0.7	1.4	7.9	0.5	0.7	0.2	0.1	0.1	0.1	1.7	7.4
	%	1536	573	375	204	112	45	13	26	140	10	9	3	3	3	2	18	120
	%	100.0	37.3	24.4	13.3	7.3	2.9	0.8	1.7	9.1	0.7	0.6	0.2	0.2	0.2	0.1	1.2	7.2
Äänekoski	%	5490	1487	1399	603	963	328	34	65	450	17	26	14	9	8	4	83	295
	ENN.1)	100.0	27.1	25.5	11.0	17.5	6.0	0.6	1.2	8.2	0.3	0.5	0.3	0.2	0.1	0.1	1.5	5.1
	%	1836	499	463	207	336	95	18	25	152	3	12	4	1	1	1	19	78
	%	100.0	27.2	25.2	11.3	18.3	5.2	1.0	1.4	8.3	0.2	0.7	0.2	0.1	0.1	0.1	1.0	4.1
Muut kunnat-övriga komm.-öth.municip.	%	47180	18679	9028	6011	5021	1781	231	642	3838	258	355	190	109	61	59	917	3477
	ENN.1)	100.0	39.6	19.1	12.7	10.6	3.8	0.5	1.4	8.1	0.5	0.8	0.4	0.2	0.1	0.1	1.9	6.9
	%	18537	7539	3668	2359	1948	512	65	257	1543	83	133	76	53	24	30	247	1158
	%	100.0	40.7	19.8	12.7	10.5	2.8	0.4	1.4	8.3	0.4	0.7	0.4	0.3	0.1	0.2	1.3	5.9
Hankasalmi	%	2478	1278	344	223	274	65	9	17	141	13	50	3	9	2	4	46	185
	ENN.1)	100.0	51.6	13.9	9.0	11.1	2.6	0.4	0.7	5.7	0.3	2.0	0.1	0.4	0.1	0.2	1.9	6.9
	%	1247	637	165	126	142	28	3	7	91	5	18	3	5	1	2	14	62
	%	100.0	51.1	13.2	10.1	11.4	2.2	0.2	0.6	7.3	0.4	1.4	0.2	0.4	0.1	0.2	1.1	4.7
Joutsa	%	2094	955	320	431	104	68	10	33	100	11	20	6	6	3	5	22	287
	ENN.1)	100.0	45.6	15.3	20.6	5.0	3.2	0.5	1.6	4.8	0.5	1.0	0.3	0.3	0.1	0.2	1.1	12.1
	%	900	381	162	201	42	26	2	22	41	4	9	3	2	-	-	5	119
	%	100.0	42.3	18.0	22.3	4.7	2.9	0.2	2.4	4.6	0.4	1.0	0.3	0.2	-	-	0.6	11.7
Jyväskylän mlk-1k	%	12346	3242	3117	1869	1712	735	70	250	870	42	67	33	37	24	17	261	746
	ENN.1)	100.0	26.3	25.2	15.1	13.9	6.0	0.6	2.0	7.0	0.3	0.5	0.3	0.3	0.2	0.1	2.1	5.7
	%	4152	1109	1090	576	605	179	18	100	325	15	19	11	18	11	6	70	222
	%	100.0	26.7	26.3	13.9	14.6	4.3	0.4	2.4	7.8	0.4	0.5	0.3	0.4	0.3	0.1	1.7	5.1
Kannonkoski	%	781	418	146	74	48	13	1	4	52	4	7	-	-	1	1	12	57
	ENN.1)	100.0	53.5	18.7	9.5	6.1	1.7	0.1	0.5	6.7	0.5	0.9	-	-	0.1	0.1	1.5	6.8
	%	408	227	76	46	23	5	1	2	20	-	6	-	-	-	1	1	28
	%	100.0	55.6	18.6	11.3	5.6	1.2	0.2	0.5	4.9	-	1.5	-	-	-	0.2	0.2	6.4
Karstula	%	2299	1201	323	282	70	42	5	21	257	35	16	4	4	2	4	33	137
	ENN.1)	100.0	52.2	14.0	12.3	3.0	1.8	0.2	0.9	11.2	1.5	0.7	0.2	0.2	0.1	0.2	1.4	5.6
	%	977	493	159	137	28	13	2	11	101	10	10	1	1	-	4	7	58
	%	100.0	50.5	16.3	14.0	2.9	1.3	0.2	1.1	10.3	1.0	1.0	0.1	0.1	-	0.4	0.7	5.6
Kinnula	%	1173	732	159	81	89	17	2	3	37	3	11	4	3	1	-	31	104
	ENN.1)	100.0	62.4	13.6	6.9	7.6	1.4	0.2	0.3	3.2	0.3	0.9	0.3	0.3	0.1	-	2.6	8.1
	%	494	295	71	36	46	8	1	1	15	2	4	1	2	-	-	12	39
	%	100.0	59.7	14.4	7.3	9.3	1.6	0.2	0.2	3.0	0.4	0.8	0.2	0.4	-	-	2.4	7.3
Kivijärvi	%	837	491	169	83	21	15	3	4	24	3	7	-	3	-	1	13	43
	ENN.1)	100.0	58.7	20.2	9.9	2.5	1.8	0.4	0.5	2.9	0.4	0.8	-	0.4	-	0.1	1.6	4.9
	%	502	287	105	53	17	11	2	4	10	2	2	-	3	-	1	5	16
	%	100.0	57.2	20.9	10.6	3.4	2.2	0.4	0.8	2.0	0.4	0.4	-	0.6	-	0.2	1.0	3.1
Konnevesi	%	1548	755	214	96	140	28	4	10	238	13	14	3	3	2	2	26	116
	ENN.1)	100.0	48.8	13.8	6.2	9.0	1.8	0.3	0.6	15.4	0.8	0.9	0.2	0.2	0.1	0.1	1.7	7.0
	%	620	299	82	48	70	9	1	1	91	5	3	2	1	-	1	7	35
	%	100.0	48.2	13.2	7.7	11.3	1.5	0.2	0.2	14.7	0.8	0.5	0.3	0.2	-	0.2	1.1	5.3
Korpilahti	%	2194	935	343	253	281	110	13	33	127	13	16	6	3	4	3	54	184
	ENN.1)	100.0	42.6	15.6	11.5	12.8	5.0	0.6	1.5	5.8	0.6	0.7	0.3	0.1	0.2	0.1	2.5	7.7
	%	761	331	123	105	87	26	4	13	48	1	3	1	1	3	3	12	40
	%	100.0	43.5	16.2	13.8	11.4	3.4	0.5	1.7	6.3	0.1	0.4	0.1	0.1	0.4	0.4	1.6	5.0
Kuhmoinen	%	1449	487	312	314	114	47	9	31	56	8	20	4	3	2	3	39	110
	ENN.1)	100.0	33.6	21.5	21.7	7.9	3.2	0.6	2.1	3.9	0.6	1.4	0.3	0.2	0.1	0.2	2.7	7.1
	%	617	193	137	149	49	19	3										

2. (Jatk. - Forts. - Cont.)

Vaali Valkrets och kommun Constituency and municipality	Yhteensä Summa Total	KESK CENT	SDP	KOK SAML	VAS VÄNST LEFT	VIHR GRÖNA GREENS	RKP SFP	NUORS UNCF	SKL FKF	PS SAF	VSL FFF	LKP LFP	SEP FPP	LLP NLP	EKA PFF	VEU ALT	Hylätyt liput Kasserade sedlar Disallowed ballots
Kyyjärvi	835	523	97	57	22	5	5	9	77	17	3	1	2	2	1	14	83
%	100.0	62.6	11.6	6.8	2.6	0.6	0.6	1.1	9.2	2.0	0.4	0.1	0.2	0.2	0.1	1.7	9.0
ENN.1)	485	315	58	29	6	4	4	7	45	5	2	-	2	2	1	5	40
%	100.0	64.9	12.0	6.0	1.2	0.8	0.8	1.4	9.3	1.0	0.4	-	0.4	0.4	0.2	1.0	7.6
Laukaa	6359	2492	1297	679	802	245	39	85	450	40	42	23	12	9	4	140	479
%	100.0	39.2	20.4	10.7	12.6	3.9	0.6	1.3	7.1	0.6	0.7	0.4	0.2	0.1	0.1	2.2	7.0
ENN.1)	2154	863	485	201	260	54	11	33	158	16	18	9	6	4	1	35	109
%	100.0	40.1	22.5	9.3	12.1	2.5	0.5	1.5	7.3	0.7	0.8	0.4	0.3	0.2	0.0	1.6	4.8
Leivonmäki	614	290	62	92	62	21	7	8	49	4	5	1	1	1	2	9	52
%	100.0	47.2	10.1	15.0	10.1	3.4	1.1	1.3	8.0	0.7	0.8	0.2	0.2	0.2	0.3	1.5	7.8
ENN.1)	318	151	37	54	28	9	2	4	23	1	1	1	-	-	1	6	19
%	100.0	47.5	11.6	17.0	8.8	2.8	0.6	1.3	7.2	0.3	0.3	0.3	-	-	0.3	1.9	5.6
Luhanka	488	236	76	95	28	11	2	8	14	5	3	3	2	-	-	5	62
%	100.0	48.4	15.6	19.5	5.7	2.3	0.4	1.6	2.9	1.0	0.6	0.6	0.4	-	-	1.0	11.3
ENN.1)	168	67	32	42	14	6	-	2	4	-	-	1	-	-	-	-	20
%	100.0	39.9	19.0	25.0	8.3	3.6	-	1.2	2.4	-	-	0.6	-	-	-	-	10.6
Multia	1082	377	159	153	130	22	17	6	112	5	7	68	1	-	-	25	72
%	100.0	34.8	14.7	14.1	12.0	2.0	1.6	0.6	10.4	0.5	0.6	6.3	0.1	-	-	2.3	6.2
ENN.1)	562	192	85	98	67	11	2	2	63	2	3	33	1	-	-	3	24
%	100.0	34.2	15.1	17.4	11.9	2.0	0.4	0.4	11.2	0.4	0.5	5.9	0.2	-	-	0.5	4.1
Muurame	2967	825	655	542	469	158	12	55	156	6	16	4	3	4	3	59	218
%	100.0	27.8	22.1	18.3	15.8	5.3	0.4	1.9	5.3	0.2	0.5	0.1	0.1	0.1	0.1	2.0	6.8
ENN.1)	1064	286	263	177	187	39	2	18	66	-	6	-	1	-	-	19	60
%	100.0	26.9	24.7	16.6	17.6	3.7	0.2	1.7	6.2	-	0.6	-	0.1	-	-	1.8	5.3
Petäjävesi	1683	678	288	198	148	52	12	18	216	7	12	9	4	1	2	38	132
%	100.0	40.3	17.1	11.8	8.8	3.1	0.7	1.1	12.8	0.4	0.7	0.5	0.2	0.1	0.1	2.3	7.3
ENN.1)	508	187	87	65	51	18	5	4	70	3	4	-	1	-	2	11	34
%	100.0	36.8	17.1	12.8	10.0	3.5	1.0	0.8	13.8	0.6	0.8	-	0.2	-	0.4	2.2	6.3
Pihtipudas	2332	1260	422	180	224	52	2	19	88	4	17	8	8	2	1	45	139
%	100.0	54.0	18.1	7.7	9.6	2.2	0.1	0.8	3.8	0.2	0.7	0.3	0.3	0.1	0.0	1.9	5.6
ENN.1)	1189	632	245	98	115	21	1	6	40	1	6	4	4	1	1	14	59
%	100.0	53.2	20.6	8.2	9.7	1.8	0.1	0.5	3.4	0.1	0.5	0.3	0.3	0.1	0.1	1.2	4.7
Pylkönmäki	541	289	67	29	42	3	2	-	92	2	6	1	1	-	1	6	29
%	100.0	53.4	12.4	5.4	7.8	0.6	0.4	-	17.0	0.4	1.1	0.2	0.2	-	0.2	1.1	5.1
ENN.1)	321	176	40	20	20	2	-	-	51	2	6	1	1	-	1	1	15
%	100.0	54.8	12.5	6.2	6.2	0.6	-	-	15.9	0.6	1.9	0.3	0.3	-	0.3	0.3	4.5
Sumiainen	638	315	75	43	66	22	3	10	82	4	2	4	-	-	1	11	49
%	100.0	49.4	11.8	6.7	10.3	3.4	0.5	1.6	12.9	0.6	0.3	0.6	-	-	0.2	1.7	7.1
ENN.1)	172	94	17	14	18	4	-	3	18	-	1	-	-	-	1	2	25
%	100.0	54.7	9.9	8.1	10.5	2.3	-	1.7	10.5	-	0.6	-	-	-	0.6	1.2	12.7
Toivakka	1024	435	184	125	67	25	3	7	149	3	5	3	2	-	1	15	87
%	100.0	42.5	18.0	12.2	6.5	2.4	0.3	0.7	14.6	0.3	0.5	0.3	0.2	-	0.1	1.5	7.8
ENN.1)	426	188	66	41	29	12	-	1	80	1	2	1	2	-	1	2	24
%	100.0	44.1	15.5	9.6	6.8	2.8	-	0.2	18.8	0.2	0.5	0.2	0.5	-	0.2	0.5	5.3
Uurainen	1418	465	199	112	108	25	1	11	451	16	9	2	2	1	3	13	106
%	100.0	32.8	14.0	7.9	7.6	1.8	0.1	0.8	31.8	1.1	0.6	0.1	0.1	0.1	0.2	0.9	7.0
ENN.1)	492	136	83	43	44	8	1	4	159	5	3	-	-	1	2	3	47
%	100.0	27.6	16.9	8.7	8.9	1.6	0.2	0.8	32.3	1.0	0.6	-	-	0.2	0.4	0.6	8.7
Vaasan läänin-Vasa läns-Vaasa	216615	75055	25721	29510	12112	6050	46077	1784	7142	6686	1162	373	652	160	361	3770	10960
%	100.0	34.6	11.9	13.6	5.6	2.8	21.3	0.8	3.3	3.1	0.5	0.2	0.3	0.1	0.2	1.7	4.8
ENN.1)	79182	30273	10147	13376	5090	1887	10426	794	2488	2578	445	147	222	56	182	1071	3403
%	100.0	38.2	12.8	16.9	6.4	2.4	13.2	1.0	3.1	3.3	0.6	0.2	0.3	0.1	0.2	1.4	4.1
Kaupungit-Övriga komm.-Oth.municip.	111359	29653	17479	16418	7651	4275	24213	1253	3829	2956	601	278	357	114	266	2016	5772
%	100.0	26.6	15.7	14.7	6.9	3.8	21.7	1.1	3.4	2.7	0.5	0.2	0.3	0.1	0.2	1.8	4.9
ENN.1)	39664	11658	6509	6925	3071	1269	6068	542	1358	1064	221	106	106	40	137	590	1713
%	100.0	29.4	16.4	17.5	7.7	3.2	15.3	1.4	3.4	2.7	0.6	0.3	0.3	0.1	0.3	1.5	4.1
Alajarvi	4903	2365	189	448	163	56	22	19	117	1388	111	5	4	1	3	12	143
%	100.0	48.2	3.9	9.1	3.3	1.1	0.4	0.4	2.4	28.3	2.3	0.1	0.1	0.0	0.1	0.2	2.8
ENN.1)	1779	822	76	221	65	21	5	12	53	454	38	1	1	-	1	7	44
%	100.0	46.2	4.4	12.4	3.7	1.2	0.3	0.7	3.0	25.5	2.1	0.1	0.1	-	0.1	0.4	2.4
Alavus-Alavo	4883	2742	456	721	286	104	11	36	144	130	20	13	13	3	159	45	219
%	100.0	56.2	9.3	14.8	5.9	2.1	0.2	0.7	2.9	2.7	0.4	0.3	0.3	0.1	3.3	0.9	4.3
ENN.1)	2295	1235	257	344	152	42	6	22	74	52	7	1	5	2	78	18	106
%	100.0	53.8	11.2	15.0	6.6	1.8	0.3	1.0	3.2	2.3	0.3	0.0	0.2	0.1	3.4	0.8	4.4

TILASTOKESKUS / VAALITILASTOT

2. (Jatk. - Forts. - Cont.)

Vaalipiiri ja kunta Valkrets och kommun Constituency and municipality	Hyväksytyt äänestysliput puolueittain ja ryhmittäin Giltiga röstsedlar efter partier och grupper Valid ballots by parties and groups																Hylättyt liput Kasserade sedlar disallowed ballots
	Yhteensä Summa Total	KESK CENT	SDP	KOK SAML	VAS VÄNST LEFT	VIHR GRÖNA GREENS	RKP SFP	NUORS UNGF	SKL FKF	PS SAF	VSL FFF	LKP LFP	SEP FPP	LLP NLP	EKA PFF	VEU ALT	
Kannus	2871	1726	314	325	139	74	12	24	57	63	17	6	8	2	-	104	200
%	100.0	60.1	10.9	11.3	4.8	2.6	0.4	0.8	2.0	2.2	0.6	0.2	0.3	0.1	-	3.6	6.5
ENN.1)	952	539	128	127	53	17	3	9	22	20	4	3	2	-	-	25	50
%	100.0	56.6	13.4	13.3	5.6	1.8	0.3	0.9	2.3	2.1	0.4	0.3	0.2	-	-	2.6	5.0
Kaskinen-Kaskö	827	61	219	109	115	34	238	7	11	10	8	1	4	-	1	9	44
%	100.0	7.4	26.5	13.2	13.9	4.1	28.8	0.8	1.3	1.2	1.0	0.1	0.5	-	0.1	1.1	5.1
ENN.1)	513	39	144	73	77	13	130	5	9	7	7	-	4	-	2	4	26
%	100.0	7.6	28.1	14.2	15.0	2.5	25.3	1.0	1.8	1.4	1.4	-	0.8	-	0.2	0.8	4.8
Kauhava	4482	3025	381	481	214	54	11	41	80	135	26	9	11	2	3	9	144
%	100.0	67.5	8.5	10.7	4.8	1.2	0.2	0.9	1.8	3.0	0.6	0.2	0.2	0.0	0.1	0.2	3.1
ENN.1)	2230	1434	230	286	94	26	4	22	45	56	15	7	3	1	1	6	56
%	100.0	64.3	10.3	12.8	4.2	1.2	0.2	1.0	2.0	2.5	0.7	0.3	0.1	0.0	0.0	0.3	2.4
Kokkola-Karleby	15700	3776	2804	2057	1446	822	2803	213	805	212	83	82	54	24	19	500	984
%	100.0	24.1	17.9	13.1	9.2	5.2	17.9	1.4	5.1	1.4	0.5	0.5	0.3	0.2	0.1	3.2	5.9
ENN.1)	5779	1292	1059	839	624	234	1057	90	268	70	32	30	14	14	13	143	320
%	100.0	22.4	18.3	14.5	10.8	4.0	18.3	1.6	4.6	1.2	0.6	0.5	0.2	0.2	0.2	2.5	5.2
Kristiinankaup. Kristinestad	4531	674	388	349	188	109	2553	28	116	51	12	6	12	1	-	44	261
%	100.0	14.9	8.6	7.7	4.1	2.4	56.3	0.6	2.6	1.1	0.3	0.1	0.3	0.0	-	1.0	5.4
ENN.1)	1664	260	161	162	69	45	851	16	50	21	5	3	9	-	-	12	70
%	100.0	15.6	9.7	9.7	4.1	2.7	51.1	1.0	3.0	1.3	0.3	0.2	0.5	-	-	0.7	4.0
Kurikka	5403	2637	778	1080	332	106	36	49	152	115	26	8	25	4	4	51	358
%	100.0	48.8	14.4	20.0	6.1	2.0	0.7	0.9	2.8	2.1	0.5	0.1	0.5	0.1	0.1	0.9	6.2
ENN.1)	2499	1165	365	522	162	58	20	26	82	55	12	4	5	2	1	20	176
%	100.0	46.6	14.6	20.9	6.5	2.3	0.8	1.0	3.3	2.2	0.5	0.2	0.2	0.1	0.0	0.8	6.6
Lapua-Lappo	7414	3740	757	1787	353	117	24	43	222	242	40	10	18	6	13	42	354
%	100.0	50.4	10.2	24.1	4.8	1.6	0.3	0.6	3.0	3.3	0.5	0.1	0.2	0.1	0.2	0.6	4.6
ENN.1)	3346	1575	400	871	184	48	5	25	90	99	16	3	6	1	7	16	130
%	100.0	47.1	12.0	26.0	5.5	1.4	0.1	0.7	2.7	3.0	0.5	0.1	0.2	0.0	0.2	0.5	3.7
Närpiö-Närpes	5391	94	153	35	47	33	4835	6	121	4	14	4	-	4	-	41	252
%	100.0	1.7	2.8	0.6	0.9	0.6	89.7	0.1	2.2	0.1	0.3	0.1	-	0.1	-	0.8	4.5
ENN.1)	1159	20	39	6	19	16	993	2	39	1	4	2	-	1	-	17	34
%	100.0	1.7	3.4	0.5	1.6	1.4	85.7	0.2	3.4	0.1	0.3	0.2	-	0.1	-	1.5	2.8
Pietarsaari- Jakobstad	9418	595	1721	492	1175	272	4165	49	483	67	25	9	11	8	8	338	617
%	100.0	6.3	18.3	5.2	12.5	2.9	44.2	0.5	5.1	0.7	0.3	0.1	0.1	0.1	0.1	3.6	6.1
ENN.1)	2282	176	402	144	385	75	871	12	98	23	6	1	4	2	2	81	116
%	100.0	7.7	17.6	6.3	16.9	3.3	38.2	0.5	4.3	1.0	0.3	0.0	0.2	0.1	0.1	3.5	4.8
Seinäjäki	13535	4609	2679	3678	687	628	79	170	426	246	64	43	69	12	18	127	524
%	100.0	34.1	19.8	27.2	5.1	4.6	0.6	1.3	3.1	1.8	0.5	0.3	0.5	0.1	0.1	0.9	3.7
ENN.1)	6061	1938	1275	1753	329	212	27	83	207	108	33	19	24	4	11	38	175
%	100.0	32.0	21.0	28.9	5.4	3.5	0.4	1.4	3.4	1.8	0.5	0.3	0.4	0.1	0.2	0.6	2.8
Uusikaarlepyy- Nykarleby	3698	83	167	35	88	23	2981	2	179	8	13	4	-	2	-	113	223
%	100.0	2.2	4.5	0.9	2.4	0.6	80.6	0.1	4.8	0.2	0.4	0.1	-	0.1	-	3.1	5.7
ENN.1)	615	21	36	16	23	5	456	-	24	1	4	-	-	-	-	29	27
%	100.0	3.4	5.9	2.6	3.7	0.8	74.1	-	3.9	0.2	0.7	-	-	-	-	4.7	4.2
Vaasa-Vasa	24999	2201	5913	4199	2143	1714	6432	530	756	205	127	71	121	45	11	531	1246
%	100.0	8.8	23.7	16.8	8.6	6.9	25.7	2.1	3.0	0.8	0.5	0.3	0.5	0.2	0.0	2.1	4.7
ENN.1)	7119	640	1692	1288	702	409	1637	201	226	61	34	30	26	13	4	156	316
%	100.0	9.0	23.8	18.1	9.9	5.7	23.0	2.8	3.2	0.9	0.5	0.4	0.4	0.2	0.1	2.2	4.3
Ähtäri-Etseri	3304	1325	560	622	275	129	11	36	160	80	15	7	7	-	27	50	203
%	100.0	40.1	16.9	18.8	8.3	3.9	0.3	1.1	4.8	2.4	0.5	0.2	0.2	-	0.8	1.5	5.8
ENN.1)	1371	502	243	273	133	48	3	17	71	36	4	2	3	-	18	18	67
%	100.0	36.6	17.7	19.9	9.7	3.5	0.2	1.2	5.2	2.6	0.3	0.1	0.2	-	1.3	1.3	4.7
Muut kunnat-Övriga komm.-Oth.municip.	105256	45402	8242	13092	4461	1775	21864	531	3313	3730	561	95	295	46	95	1754	5188
%	100.0	43.1	7.8	12.4	4.2	1.7	20.8	0.5	3.1	3.5	0.5	0.1	0.3	0.0	0.1	1.7	4.7
ENN.1)	39518	18615	3638	6451	2019	618	4358	252	1130	1514	224	41	116	16	45	481	1690
%	100.0	47.1	9.2	16.3	5.1	1.6	11.0	0.6	2.9	3.8	0.6	0.1	0.3	0.0	0.1	1.2	4.1
Alahärmä	2829	1933	167	370	149	28	14	16	43	51	34	3	-	1	1	19	105
%	100.0	68.3	5.9	13.1	5.3	1.0	0.5	0.6	1.5	1.8	1.2	0.1	-	0.0	0.0	0.7	3.6
ENN.1)	1159	763	80	165	79	6	5	8	21	12	15	2	-	-	1	2	35
%	100.0	65.8	6.9	14.2	6.8	0.5	0.4	0.7	1.8	1.0	1.3	0.2	-	-	0.1	0.2	2.9
Evijärvi	1745	1193	104	114	129	19	6	10	30	110	6	1	2	1	2	18	60
%	100.0	68.4	6.0	6.5	7.4	1.1	0.3	0.6	1.7	6.3	0.3	0.1	0.1	0.1	1.0	1.0	3.3
ENN.1)	516	299	45	47	50	13	2	5	14	34	4	1	2	-	-	-	11
%	100.0	57.9	8.7	9.1	9.7	2.5	0.4	1.0	2.7	6.6	0.8	0.2	0.4	-	-	-	2.1

Vaaliipiiri ja kunta Valkrets och kommun Constituency and municipality		Hyväksytyt äänestysliput puolueittain ja ryhmittäin Giltiga röstsedlar efter partier och grupper Valid ballots by parties and groups														Hylättyt liput Kasserade sedlar Disallowed ballots			
		Yhteensä Summa Total	KESK CENT	SDP	KOK SAML	VAS VÄNST LEFT	VIHR GRÖNA GREENS	RKP SFP	NUORS UNGF	SKL FKF	PS SAF	VSL FFF	LKP LFP	SEP FPP	LLP NLP	EKA PFF	VEU ALT		
Halsua	804	540	32	35	20	12	-	6	29	89	10	-	2	-	3	26	41		
	%	100.0	67.2	4.0	4.4	2.5	1.5	-	0.7	3.6	11.1	1.2	-	0.2	-	0.4	3.2	4.9	
ENN.1)	327	205	13	18	9	3	-	4	8	52	4	-	-	-	2	9	21		
	%	100.0	62.7	4.0	5.5	2.8	0.9	-	1.2	2.4	15.9	1.2	-	-	-	0.6	2.8	6.0	
Himanka	1690	987	133	106	233	45	7	4	28	8	4	2	-	-	2	131	116		
	%	100.0	58.4	7.9	6.3	13.8	2.7	0.4	0.2	1.7	0.5	0.2	0.1	-	-	0.1	7.8	6.4	
ENN.1)	523	232	58	49	102	17	3	1	3	3	3	1	-	-	1	50	39		
	%	100.0	44.4	11.1	9.4	19.5	3.3	0.6	0.2	0.6	0.6	0.6	0.2	-	-	0.2	9.6	6.9	
Ilmajoki	5883	3114	869	1136	169	138	28	36	116	163	27	13	22	5	4	43	336		
	%	100.0	52.9	14.8	19.3	2.9	2.3	0.5	0.6	2.0	2.8	0.5	0.2	0.4	0.1	0.1	0.7	5.4	
ENN.1)	2691	1317	433	594	85	50	10	23	59	75	14	6	9	1	2	13	151		
	%	100.0	48.9	16.1	22.1	3.2	1.9	0.4	0.9	2.2	2.5	0.5	0.2	0.3	0.0	0.1	0.5	5.3	
Isojoki-Storå	1429	915	84	205	71	13	2	2	28	71	12	3	7	1	1	14	95		
	%	100.0	64.0	5.9	14.3	5.0	0.9	0.1	0.1	2.0	5.0	0.8	0.2	0.5	0.1	1.0	6.2		
ENN.1)	705	462	41	100	42	3	1	2	14	22	7	3	5	1	1	1	40		
	%	100.0	65.5	5.8	14.2	6.0	0.4	0.1	0.3	2.0	3.1	1.0	0.4	0.7	0.1	0.1	5.4		
Isokyrö-Storkyro	2718	1465	278	630	104	41	16	14	75	49	15	4	6	-	3	18	91		
	%	100.0	53.9	10.2	23.2	3.8	1.5	0.6	0.5	2.8	1.8	0.6	0.1	0.2	-	0.1	0.7	3.2	
ENN.1)	1505	800	169	356	57	20	8	7	47	20	10	4	2	-	2	3	36		
	%	100.0	53.2	11.2	23.7	3.8	1.3	0.5	0.5	3.1	1.3	0.7	0.3	0.1	-	0.1	0.2	2.3	
Jalasjärvi	4726	2828	359	804	208	69	25	23	115	197	28	6	9	3	8	44	287		
	%	100.0	59.8	7.6	17.0	4.4	1.5	0.5	0.5	2.4	4.2	0.6	0.1	0.2	0.1	0.2	0.9	5.7	
ENN.1)	2003	1096	161	411	100	35	15	13	50	95	7	4	3	1	3	9	102		
	%	100.0	54.7	8.0	20.5	5.0	1.7	0.7	0.6	2.5	4.7	0.3	0.2	0.1	0.0	0.1	0.4	4.8	
Jurva	2308	1235	177	361	307	46	11	6	46	63	16	4	4	7	3	22	148		
	%	100.0	53.5	7.7	15.6	13.3	2.0	0.5	0.3	2.0	2.7	0.7	0.2	0.2	0.3	0.1	1.0	6.0	
ENN.1)	782	410	53	129	96	19	2	1	20	30	4	2	1	3	2	10	34		
	%	100.0	52.4	6.8	16.5	12.3	2.4	0.3	0.1	2.6	3.8	0.5	0.3	0.1	0.4	0.3	1.3	4.2	
Karjajoki-Bötom	1085	690	40	205	57	12	12	2	8	42	4	-	4	-	-	9	67		
	%	100.0	63.6	3.7	18.9	5.3	1.1	1.1	0.2	0.7	3.9	0.4	-	0.4	-	-	0.8	5.8	
ENN.1)	480	319	22	82	27	2	3	1	5	16	-	-	2	-	-	1	29		
	%	100.0	66.5	4.6	17.1	5.6	0.4	0.6	0.2	1.0	3.3	-	-	0.4	-	-	0.2	5.7	
Kauhajoki	6966	4002	496	1329	328	162	25	51	115	245	23	2	127	5	5	51	362		
	%	100.0	57.5	7.1	19.1	4.7	2.3	0.4	0.7	1.7	3.5	0.3	0.0	1.8	0.1	0.1	0.7	4.9	
ENN.1)	3398	1832	271	720	180	74	8	35	62	133	7	-	58	2	2	14	138		
	%	100.0	53.9	8.0	21.2	5.3	2.2	0.2	1.0	1.8	3.9	0.2	-	1.7	0.1	0.1	0.4	3.9	
Kaustinen-Kaustby	2121	1388	121	155	58	57	16	24	38	169	17	2	5	-	1	70	149		
	%	100.0	65.4	5.7	7.3	2.7	2.7	0.8	1.1	1.8	8.0	0.8	0.1	0.2	-	0.0	3.3	6.6	
ENN.1)	706	437	36	63	23	19	8	10	14	63	5	-	2	-	-	26	49		
	%	100.0	61.9	5.1	8.9	3.3	2.7	1.1	1.4	2.0	8.9	0.7	-	0.3	-	-	3.7	6.5	
Korsnäs	1354	3	27	7	10	2	1280	-	10	-	3	1	-	-	-	11	73		
	%	100.0	0.2	2.0	0.5	0.7	0.1	94.5	-	0.7	-	0.2	0.1	-	-	0.8	5.1		
ENN.1)	125	-	3	1	1	2	116	-	-	-	1	-	-	-	-	1	5		
	%	100.0	-	2.4	0.8	0.8	1.6	92.8	-	-	-	0.8	-	-	-	0.8	3.8		
Kortesjärvi	1446	1127	64	106	27	11	4	10	17	67	7	1	-	-	1	4	52		
	%	100.0	77.9	4.4	7.3	1.9	0.8	0.3	0.7	1.2	4.6	0.5	0.1	-	-	0.1	3.3	3.5	
ENN.1)	755	574	40	61	13	4	2	8	10	37	4	-	-	-	1	1	32		
	%	100.0	76.0	5.3	8.1	1.7	0.5	0.3	1.1	1.3	4.9	0.5	-	-	-	0.1	0.1	4.1	
Kruunupyö-Kronoby	3846	295	127	62	26	32	2961	6	212	51	9	4	-	-	-	61	154		
	%	100.0	7.7	3.3	1.6	0.7	77.0	0.2	5.5	1.3	0.2	0.1	-	-	-	1.6	3.8		
ENN.1)	929	51	48	17	10	9	716	-	50	9	4	1	-	-	-	14	36		
	%	100.0	5.5	5.2	1.8	1.1	77.1	-	5.4	1.0	0.4	0.1	-	-	-	1.5	3.7		
Kuortane	2575	1500	149	478	57	51	7	26	89	166	15	1	5	-	7	24	141		
	%	100.0	58.3	5.8	18.6	2.2	2.0	0.3	1.0	3.5	6.4	0.6	0.0	0.2	-	0.3	0.9	5.2	
ENN.1)	1202	688	61	252	29	17	3	12	52	63	8	1	2	-	5	9	69		
	%	100.0	57.2	5.1	21.0	2.4	1.4	0.2	1.0	4.3	5.2	0.7	0.1	0.2	-	0.4	0.7	5.4	
Kälviä-Kelviä	2127	1252	176	238	89	49	14	23	141	55	18	-	7	-	-	65	173		
	%	100.0	58.9	8.3	11.2	4.2	2.3	0.7	1.1	6.6	2.6	0.8	-	0.3	-	3.1	7.5		
ENN.1)	796	476	79	92	31	17	3	6	45	22	2	-	-	-	-	23	61		
	%	100.0	59.8	9.9	11.6	3.9	2.1	0.4	0.8	5.7	2.8	0.3	-	-	-	2.9	7.1		
Laihia-Laihela	3627	1708	584	615	324	98	30	43	59	99	18	3	6	3	4	33	209		
	%	100.0	47.1	16.1	17.0	8.9	2.7	0.8	1.2	1.6	2.7	0.5	0.1	0.2	0.1	0.1	0.9	5.4	
ENN.1)	1738	842	302	282	145	23	15	17	29	54	11	2	4	-	3	9	80		
	%	100.0	48.4	17.4	16.2	8.3	1.3	0.9	1.0	1.7	3.1	0.6	0.1	0.2	-	0.2	0.5	4.4	
Lappajärvi	2427	1611	143	212	65	34	10	17	41	257	11	-	3	2	2	19	92		
	%	100.0	66.4	5.9	8.7	2.7	1.4	0.4	0.7	1.7	10.6	0.5	-	0.1	0.1	0.8	3.7		
ENN.1)	958	603	78	116	30	9	3	9	14	87	4	-	-	1	-	4	18		
	%	100.0	62.9	8.1	12.1	3.1	0.9	0.3	0.9	1.5	9.1	0.4	-	-	0.1	-	0.4	1.8	
Lehtimäki	1067	663	38	67	25	28	3	6	39	183	3	1	2	-	4	5	41		
	%	100.0	62.1	3.6	6.3	2.3	2.6	0.3	0.6	3.7	17.2	0.3	0.1	0.2	-	0.4	0.5	3.7	
ENN.1)	373	238	17	20	5	12	1	1	19	56	1	-	2	-	-	1	9		
	%	100.0																	

TILASTOKESKUS / VAALITILASTOT

2. (Jatk. - Forts. - Cont.)

Vaalipiiri ja kunta Valkrets och kommun Constituency and municipality	Yhteensä Summa Total	KESK CENT	SDP	KOK SAML	VAS VÄNST LEFT	VIHR GRÖNA GREENS	RKP SFP	NUORS UNGF	SKL FKF	PS SAF	VSL FFF	LKP LFP	SEP FPP	LLP NLP	EKA PFF	VEU ALT	Hylätyt liput Kasserade sedlar Disallowed ballots
Lestijärvi	541	301	59	31	73	7	2	2	6	8	6	-	1	1	1	43	31
%	100.0	55.6	10.9	5.7	13.5	1.3	0.4	0.4	1.1	1.5	1.1	-	0.2	0.2	0.2	7.9	5.4
ENN.1)	283	151	27	21	44	3	1	-	3	5	4	-	1	1	-	22	16
%	100.0	53.4	9.5	7.4	15.5	1.1	0.4	-	1.1	1.8	1.4	-	0.4	0.4	-	7.8	5.4
Lohtaja-Lochteä	1528	1003	151	118	46	32	9	6	63	22	3	4	10	-	-	61	76
%	100.0	65.6	9.9	7.7	3.0	2.1	0.6	0.4	4.1	1.4	0.2	0.3	0.7	-	-	4.0	4.7
ENN.1)	512	319	46	45	21	13	3	1	26	9	3	3	4	-	-	19	31
%	100.0	62.3	9.0	8.8	4.1	2.5	0.6	0.2	5.1	1.8	0.6	0.6	0.8	-	-	3.7	5.7
Luoto-Larsmo	1833	30	206	12	15	12	1060	4	442	-	4	1	1	1	1	44	140
%	100.0	1.6	11.2	0.7	0.8	0.7	57.8	0.2	24.1	-	0.2	0.1	0.1	0.1	0.1	2.4	7.1
ENN.1)	428	6	63	9	5	2	257	2	72	-	1	-	-	-	-	11	27
%	100.0	1.4	14.7	2.1	1.2	0.5	60.0	0.5	16.8	-	0.2	-	-	-	-	2.6	5.9
Maalahti-Malax	3300	70	100	17	20	30	2961	7	20	3	41	4	-	-	-	27	75
%	100.0	2.1	3.0	0.5	0.6	0.9	89.7	0.2	0.6	0.1	1.2	0.1	-	-	-	0.8	2.2
ENN.1)	601	20	26	4	9	12	506	3	4	1	10	2	-	-	-	4	16
%	100.0	3.3	4.3	0.7	1.5	2.0	84.2	0.5	0.7	0.2	1.7	0.3	-	-	-	0.7	2.6
Maksamaa-Maxmo	557	8	27	6	4	4	477	-	18	-	4	-	-	-	-	9	65
%	100.0	1.4	4.8	1.1	0.7	0.7	85.6	-	3.2	-	0.7	-	-	-	-	1.6	10.5
ENN.1)	156	3	12	-	1	-	130	-	6	-	2	-	-	-	-	2	18
%	100.0	1.9	7.7	-	0.6	-	83.3	-	3.8	-	1.3	-	-	-	-	1.3	10.3
Mustasaari-Korsh.	8008	267	633	398	210	197	5857	41	226	21	23	4	10	5	1	115	444
%	100.0	3.3	7.9	5.0	2.6	2.5	73.1	0.5	2.8	0.3	0.3	0.0	0.1	0.1	0.0	1.4	5.3
ENN.1)	1434	61	157	113	51	45	914	14	53	3	4	1	2	1	-	15	68
%	100.0	4.3	10.9	7.9	3.6	3.1	63.7	1.0	3.7	0.2	0.3	0.1	0.1	0.1	-	1.0	4.5
Nurmo	4812	1921	586	1649	178	134	14	50	112	104	22	4	12	-	2	24	173
%	100.0	39.9	12.2	34.3	3.7	2.8	0.3	1.0	2.3	2.2	0.5	0.1	0.2	-	0.0	0.5	3.5
ENN.1)	2318	913	278	855	96	42	2	20	48	43	12	-	1	-	1	7	79
%	100.0	39.4	12.0	36.9	4.1	1.8	0.1	0.9	2.1	1.9	0.5	-	0.0	-	0.0	0.3	3.3
Oravainen-Oravais	1307	34	54	17	48	11	1091	3	19	2	5	2	-	-	-	21	57
%	100.0	2.6	4.1	1.3	3.7	0.8	83.5	0.2	1.5	0.2	0.4	0.2	-	-	-	1.6	4.2
ENN.1)	311	14	13	4	27	5	229	2	8	-	2	-	-	-	-	7	7
%	100.0	4.5	4.2	1.3	8.7	1.6	73.6	0.6	2.6	-	0.6	-	-	-	-	2.3	2.2
Perho	1512	999	128	86	93	19	4	2	11	126	12	3	1	1	-	27	96
%	100.0	66.1	8.5	5.7	6.2	1.3	0.3	0.1	0.7	8.3	0.8	0.2	0.1	0.1	-	1.8	6.0
ENN.1)	475	288	43	37	49	4	1	2	5	37	1	-	-	-	-	8	32
%	100.0	60.6	9.1	7.8	10.3	0.8	0.2	0.4	1.1	7.8	0.2	-	-	-	-	1.7	6.3
Peräseinäjoki	2043	1202	151	306	121	31	14	6	99	74	16	-	4	2	5	12	94
%	100.0	58.8	7.4	15.0	5.9	1.5	0.7	0.3	4.8	3.6	0.8	-	0.2	0.1	0.2	0.6	4.4
ENN.1)	986	547	69	176	74	11	7	3	54	33	6	-	-	2	2	2	37
%	100.0	55.5	7.0	17.8	7.5	1.1	0.7	0.3	5.5	3.3	0.6	-	-	0.2	0.2	0.2	3.6
Pedersören k.	5261	186	239	45	49	29	4086	4	460	3	19	3	-	-	1	137	219
%	100.0	3.5	4.5	0.9	0.9	0.6	77.7	0.1	8.7	0.1	0.4	0.1	-	-	0.0	2.6	4.0
ENN.1)	835	45	69	14	10	8	591	1	61	3	6	-	-	-	-	27	22
%	100.0	5.4	8.3	1.7	1.2	1.0	70.8	0.1	7.3	0.4	0.7	-	-	-	-	3.2	2.6
Soini	1328	779	46	88	66	12	3	4	111	197	12	1	2	1	3	3	34
%	100.0	58.7	3.5	6.6	5.0	0.9	0.2	0.3	8.4	14.8	0.9	0.1	0.2	0.1	0.2	0.2	2.5
ENN.1)	529	288	20	42	23	9	2	3	54	79	3	-	-	1	3	2	7
%	100.0	54.4	3.8	7.9	4.3	1.7	0.4	0.6	10.2	14.9	0.6	-	-	0.2	0.6	0.4	1.3
Teuva-Östermark	3602	1858	273	807	378	60	17	11	54	90	11	4	10	1	-	28	185
%	100.0	51.6	7.6	22.4	10.5	1.7	0.5	0.3	1.5	2.5	0.3	0.1	0.3	0.0	-	0.8	4.9
ENN.1)	1821	896	144	445	206	26	8	6	28	35	6	2	6	1	-	12	80
%	100.0	49.2	7.9	24.4	11.3	1.4	0.4	0.3	1.5	1.9	0.3	0.1	0.3	0.1	-	0.7	4.2
Toholampi	1964	1152	182	116	55	28	5	5	43	45	8	5	4	-	2	314	52
%	100.0	58.7	9.3	5.9	2.8	1.4	0.3	0.3	2.2	2.3	0.4	0.3	0.2	-	0.1	16.0	2.6
ENN.1)	626	340	84	43	25	12	-	1	18	15	5	2	1	-	-	80	17
%	100.0	54.3	13.4	6.9	4.0	1.9	-	0.2	2.9	2.4	0.8	0.3	0.2	-	-	12.8	2.6
Toysä	1413	895	85	190	52	25	2	3	42	77	11	1	1	-	18	11	61
%	100.0	63.3	6.0	13.4	3.7	1.8	0.1	0.2	3.0	5.4	0.8	0.1	0.1	-	1.3	0.8	4.1
ENN.1)	646	402	42	89	31	13	-	1	19	32	4	1	-	-	9	3	27
%	100.0	62.2	6.5	13.8	4.8	2.0	-	0.2	2.9	5.0	0.6	0.2	-	-	1.4	0.5	4.0
Ullava	551	369	23	17	12	8	1	2	9	58	8	-	1	1	1	41	46
%	100.0	67.0	4.2	3.1	2.2	1.5	0.2	0.4	1.6	10.5	1.5	-	0.2	0.2	0.2	7.4	7.7
ENN.1)	154	98	12	10	1	1	-	-	2	9	5	-	1	-	-	15	12
%	100.0	63.6	7.8	6.5	0.6	0.6	-	-	1.3	5.8	3.2	-	0.6	-	-	9.7	7.2
Veteli-Vetil	1910	1090	140	136	60	21	6	6	55	332	4	2	3	1	1	53	107
%	100.0	57.1	7.3	7.1	3.1	1.1	0.3	0.3	2.9	17.4	0.2	0.1	0.2	0.1	0.1	2.8	5.3
ENN.1)	964	524	79	83	38	4	3	5	27	173	2	1	2	1	1	21	57
%	100.0	54.4	8.2	8.6	3.9	0.4	0.3	0.5	2.8	17.9	0.2	0.1	0.2	0.1	0.1	2.2	5.6
Vimpeli-Vindala	1895	1005	92	164	259	29	2	7	53	241	15	1	5	-	3	19	102
%	100.0	53.0	4.9	8.7	13.7	1.5	0.1	0.4	2.8	12.7	0.8	0.1	0.3	-	0.2	1.0	5.1
ENN.1)	537	247	26	63	85	10	-	3	17	77	4	-	1	-	1	3	21
%	100.0	46.0	4.8	11.7	15.8	1.9	-	0.6	3.2	14.3	0.7	-	0.2	-	0.2	0.6	3.8

TILASTOKESKUS / VAALITILASTOT

2. (Jatk. - Forts. - Cont.)

Vaali- ja kunta Valkrets och kommun Constituency and municipality	Hyväksytyt äänestysliput puolueittain ja ryhmittäin Giltiga röstsedlar efter partier och grupper Valid ballots by parties and groups																Hylätyt liput Kasserade sedlar Disallowed ballots
	Yhteensä Summa Total	KESK CENT	SDP	KOK SAML	VAS VÄNST LEFT	VIHR GRÖNA GREENS	RKP SFP	NUORS UNGF	SKL FKF	PS SAF	VSL FFF	LKP LFP	SEP FPP	LLP NLP	EKA PFF	VEU ALT	
Vahäkylä-Lillk.	2195	984	368	430	155	66	22	20	46	57	12	2	5	1	2	25	107
%	100.0	44.8	16.8	19.6	7.1	3.0	1.0	0.9	2.1	2.6	0.5	0.1	0.2	0.0	0.1	1.1	4.6
ENN.1)	958	492	143	182	48	13	11	5	23	26	4	1	3	-	1	6	32
%	100.0	51.4	14.9	19.0	5.0	1.4	1.1	0.5	2.4	2.7	0.4	0.1	0.3	-	0.1	0.6	3.2
Vöyri-Vörä	2067	128	63	20	15	20	1746	6	25	8	7	1	4	-	1	23	70
%	100.0	6.2	3.0	1.0	0.7	1.0	84.5	0.3	1.2	0.4	0.3	0.0	0.2	-	0.0	1.1	3.3
ENN.1)	883	33	36	9	11	8	759	4	7	5	2	-	-	-	-	9	33
%	100.0	3.7	4.1	1.0	1.2	0.9	86.0	0.5	0.8	0.6	0.2	-	-	-	-	1.0	3.6
Ylihärkä	1723	1014	144	406	37	17	6	4	30	38	15	-	1	-	1	10	59
%	100.0	58.9	8.4	23.6	2.1	1.0	0.3	0.2	1.7	2.2	0.9	-	0.1	-	0.1	0.6	3.3
ENN.1)	854	486	75	214	26	6	3	2	13	17	9	-	1	-	1	18	59
%	100.0	56.9	8.8	25.1	3.0	0.7	0.4	0.2	1.5	2.0	1.1	-	0.1	-	0.1	0.1	2.1
Ylistaro	3133	1658	324	798	59	36	8	13	90	89	23	2	9	3	1	20	103
%	100.0	52.9	10.3	25.5	1.9	1.1	0.3	0.4	2.9	2.8	0.7	0.1	0.3	0.1	0.0	0.6	3.2
ENN.1)	1536	798	164	418	24	17	7	11	46	29	14	1	1	-	1	5	38
%	100.0	52.0	10.7	27.2	1.6	1.1	0.5	0.7	3.0	1.9	0.9	0.1	0.1	-	0.1	0.3	2.4
Oulun läänin - Uleåborgs läns- Oulu	181531	82617	23280	24724	28178	8351	702	2887	2715	1102	1205	444	511	210	145	4460	12071
%	100.0	45.5	12.8	13.6	15.5	4.6	0.4	1.6	1.5	0.6	0.7	0.2	0.3	0.1	0.1	2.5	6.2
ENN.1)	67679	30418	8993	9391	10804	2566	284	1232	1133	435	453	204	223	82	82	1379	4288
%	100.0	44.9	13.3	13.9	16.0	3.8	0.4	1.8	1.7	0.6	0.7	0.3	0.3	0.1	0.1	2.0	6.0
Kaupungit-Städer- Urb.municipalities	93300	34308	15245	15330	14566	5546	456	2037	1587	448	516	284	269	130	68	2510	5289
%	100.0	36.8	16.3	16.4	15.6	5.9	0.5	2.2	1.7	0.5	0.6	0.3	0.3	0.1	0.1	2.7	5.4
ENN.1)	32731	11964	5469	5620	5075	1543	180	862	621	161	180	121	111	51	40	733	1665
%	100.0	36.6	16.7	17.2	15.5	4.7	0.5	2.6	1.9	0.5	0.5	0.4	0.3	0.2	0.1	2.2	4.8
Haapajarvi	3369	1907	438	362	315	103	12	24	40	55	30	4	8	2	2	67	222
%	100.0	56.6	13.0	10.7	9.3	3.1	0.4	0.7	1.2	1.6	0.9	0.1	0.2	0.1	0.1	2.0	6.2
ENN.1)	1532	822	209	178	163	42	7	19	25	27	10	2	6	1	2	19	79
%	100.0	53.7	13.6	11.6	10.6	2.7	0.5	1.2	1.6	1.8	0.7	0.1	0.4	0.1	0.1	1.2	4.9
Haapavesi	3407	2050	219	290	529	80	24	23	65	12	26	11	8	3	3	64	315
%	100.0	60.2	6.4	8.5	15.5	2.3	0.7	0.7	1.9	0.4	0.8	0.3	0.2	0.1	0.1	1.9	8.5
ENN.1)	1448	836	80	148	245	33	12	14	34	4	11	4	5	2	2	18	119
%	100.0	57.7	5.5	10.2	16.9	2.3	0.8	1.0	2.3	0.3	0.8	0.3	0.3	0.1	0.1	1.2	7.6
Kajaani-Kajana	14742	4933	1970	2036	3806	860	82	211	243	64	110	94	79	30	9	215	700
%	100.0	33.5	13.4	13.8	25.8	5.8	0.6	1.4	1.6	0.4	0.7	0.6	0.5	0.2	0.1	1.5	4.5
ENN.1)	5083	1638	738	761	1217	269	30	97	115	24	40	40	30	15	5	64	218
%	100.0	32.2	14.5	15.0	23.9	5.3	0.6	1.9	2.3	0.5	0.8	0.8	0.6	0.3	0.1	1.3	4.1
Kuhmo	4509	2527	425	402	688	122	10	46	143	17	48	3	14	2	4	58	243
%	100.0	56.0	9.4	8.9	15.3	2.7	0.2	1.0	3.2	0.4	1.1	0.1	0.3	0.0	0.1	1.3	5.1
ENN.1)	1558	783	180	153	251	51	6	20	57	10	14	3	9	1	1	19	65
%	100.0	50.3	11.6	9.8	16.1	3.3	0.4	1.3	3.7	0.6	0.9	0.2	0.6	0.1	0.1	1.2	4.0
Nivala	4686	3037	463	439	348	84	9	31	41	56	36	2	12	4	5	119	319
%	100.0	64.8	9.9	9.4	7.4	1.8	0.2	0.7	0.9	1.2	0.8	0.0	0.3	0.1	0.1	2.5	6.4
ENN.1)	1800	1183	185	173	132	25	-	11	17	23	12	1	3	2	2	31	116
%	100.0	65.7	10.3	9.6	7.3	1.4	-	0.6	0.9	1.3	0.7	0.1	0.2	0.1	0.1	1.7	6.1
Oulainen	3670	2087	340	514	365	92	25	32	70	39	15	4	5	3	5	74	233
%	100.0	56.9	9.3	14.0	9.9	2.5	0.7	0.9	1.9	1.1	0.4	0.1	0.1	0.1	0.1	2.0	6.0
ENN.1)	1245	623	128	214	147	26	5	13	30	19	9	-	2	-	4	25	71
%	100.0	50.0	10.3	17.2	11.8	2.1	0.4	1.0	2.4	1.5	0.7	-	0.2	-	0.3	2.0	5.4
Oulu-Uleåborg	43280	11103	9209	9047	6221	3654	238	1500	718	122	135	136	110	67	23	997	2145
%	100.0	25.7	21.3	20.9	14.4	8.4	0.5	3.5	1.7	0.3	0.3	0.3	0.3	0.2	0.1	2.3	4.7
ENN.1)	13803	3537	2949	3004	1981	891	100	613	249	27	41	58	37	23	14	279	592
%	100.0	25.6	21.4	21.8	14.4	6.5	0.7	4.4	1.8	0.2	0.3	0.4	0.3	0.2	0.1	2.0	4.1
Pyhäjärvi	3149	1604	378	292	563	68	8	31	69	16	34	10	6	5	4	61	214
%	100.0	50.9	12.0	9.3	17.9	2.2	0.3	1.0	2.2	0.5	1.1	0.3	0.2	0.2	0.1	1.9	6.4
ENN.1)	1450	685	204	152	269	33	4	14	27	8	14	5	5	3	3	24	112
%	100.0	47.2	14.1	10.5	18.6	2.3	0.3	1.0	1.9	0.6	1.0	0.3	0.3	0.2	0.2	1.7	7.2
Raahe-Brahestad	6871	2327	995	1077	1131	270	27	86	129	35	38	10	14	6	5	721	432
%	100.0	33.9	14.5	15.7	16.5	3.9	0.4	1.3	1.9	0.5	0.6	0.1	0.2	0.1	0.1	10.5	5.9
ENN.1)	2549	830	414	439	432	98	10	41	40	10	10	6	6	-	3	210	125
%	100.0	32.6	16.2	17.2	16.9	3.8	0.4	1.6	1.6	0.4	0.4	0.2	0.2	-	0.1	8.2	4.7
Ylivieska	5617	2733	808	871	600	213	21	53	69	32	44	10	13	8	8	134	466
%	100.0	48.7	14.4	15.5	10.7	3.8	0.4	0.9	1.2	0.6	0.8	0.2	0.2	0.1	0.1	2.4	7.7
ENN.1)	2263	1027	382	398	238	75	6	20	27	9	19	2	8	4	4	44	168
%	100.0	45.4	16.9	17.6	10.5	3.3	0.3	0.9	1.2	0.4	0.8	0.1	0.4	0.2	0.2	1.9	6.9

TILASTOKESKUS / VAALITILASTOT

2. (Jatk. - Forts. - Cont.)

Vaalipiiri ja kunta Valkrets och kommun Constituency and municipality	Hyväksytyt äänestysliput puolueittain ja ryhmittäin Giltiga röstsedlar efter partier och grupper Valid ballots by parties and groups	Hylätyt liput Kasserade sedlar Disallowed ballots															
Yhteensä Summa Total	KESK CENT	SDP	KOK SAML	VAS VÄNST LEFT	VIHR GRÖNA GREENS	RKP SFP	NUORS UNGF	SKL FKF	PS SAF	VSL FFF	LKP LFP	SEP PPP	LLP NLP	EKA PFF	VEU ALT		
Muut kunnat-Övriga komm.-öth.municip.	88231	48309	8035	9394	13612	2805	246	850	1128	654	689	160	242	80	77	1950	6782
%	100.0	54.8	9.1	10.6	15.4	3.2	0.3	1.0	1.3	0.7	0.8	0.2	0.3	0.1	0.1	2.2	7.1
ENN.1)	34948	18454	3524	3771	5729	1023	104	370	512	274	273	83	112	31	42	646	2623
%	100.0	52.8	10.1	10.8	16.4	2.9	0.3	1.1	1.5	0.8	0.8	0.2	0.3	0.1	0.1	1.8	7.0
Alavieska	1305	909	56	72	150	25	2	4	23	17	14	-	1	1	2	29	105
%	100.0	69.7	4.3	5.5	11.5	1.9	0.2	0.3	1.8	1.3	1.1	-	0.1	0.1	0.2	2.2	7.4
ENN.1)	581	392	23	33	76	11	-	2	16	5	5	-	1	1	1	15	46
%	100.0	67.5	4.0	5.7	13.1	1.9	-	0.3	2.8	0.9	0.9	-	0.2	0.2	0.2	2.6	7.3
Hailuoto-Karlo	492	220	70	74	63	29	1	4	6	3	2	-	2	2	-	16	30
%	100.0	44.7	14.2	15.0	12.8	5.9	0.2	0.8	1.2	0.6	0.4	-	0.4	0.4	-	3.3	5.7
ENN.1)	264	101	45	47	34	13	1	3	1	3	-	-	1	2	-	13	18
%	100.0	38.3	17.0	17.8	12.9	4.9	0.4	1.1	0.4	1.1	-	-	0.4	0.8	-	4.9	6.4
Haukipudas	5418	2279	749	551	1354	192	15	80	45	17	31	9	13	4	1	78	375
%	100.0	42.1	13.8	10.2	25.0	3.5	0.3	1.5	0.8	0.3	0.6	0.2	0.2	0.1	0.0	1.4	6.5
ENN.1)	1791	664	305	180	490	51	7	32	15	6	16	2	2	1	-	20	112
%	100.0	37.1	17.0	10.1	27.4	2.8	0.4	1.8	0.8	0.3	0.9	0.1	0.1	0.1	-	1.1	5.9
Hyrnsalmi	1425	780	93	96	333	26	3	5	33	8	18	1	8	1	1	19	137
%	100.0	54.7	6.5	6.7	23.4	1.8	0.2	0.4	2.3	0.6	1.3	0.1	0.6	0.1	0.1	1.3	8.8
ENN.1)	653	342	44	54	155	13	1	3	15	6	7	1	4	-	-	8	67
%	100.0	52.4	6.7	8.3	23.7	2.0	0.2	0.5	2.3	0.9	1.1	0.2	0.6	-	-	1.2	9.3
Ii	2676	1185	346	269	601	99	13	20	15	10	4	3	5	4	2	100	238
%	100.0	44.3	12.9	10.1	22.5	3.7	0.5	0.7	0.6	0.4	0.1	0.1	0.2	0.1	0.1	3.7	8.2
ENN.1)	1104	461	159	116	255	43	8	4	6	7	2	3	2	-	-	38	90
%	100.0	41.8	14.4	10.5	23.1	3.9	0.7	0.4	0.5	0.6	0.2	0.3	0.2	-	-	3.4	7.5
Kalajoki	4042	2320	260	580	438	98	12	32	61	30	42	3	11	3	4	148	268
%	100.0	57.4	6.4	14.3	10.8	2.4	0.3	0.8	1.5	0.7	1.0	0.1	0.3	0.1	0.1	3.7	6.2
ENN.1)	1207	632	77	188	165	32	4	9	25	12	10	2	5	1	2	43	76
%	100.0	52.4	6.4	15.6	13.7	2.7	0.3	0.7	2.1	1.0	0.8	0.2	0.4	0.1	0.2	3.6	5.9
Kempele	3953	1608	560	734	582	173	9	75	48	16	14	21	10	5	2	96	229
%	100.0	40.7	14.2	18.6	14.7	4.4	0.2	1.9	1.2	0.4	0.4	0.5	0.3	0.1	0.1	2.4	5.5
ENN.1)	1319	522	211	231	229	31	3	23	17	5	4	9	2	1	2	29	75
%	100.0	39.6	16.0	17.5	17.4	2.4	0.2	1.7	1.3	0.4	0.3	0.7	0.2	0.1	0.2	2.2	5.4
Kestila	828	561	76	34	73	17	4	7	15	3	10	1	4	1	-	22	76
%	100.0	67.8	9.2	4.1	8.8	2.1	0.5	0.8	1.8	0.4	1.2	0.1	0.5	0.1	-	2.7	8.4
ENN.1)	474	322	52	14	49	9	3	6	5	3	4	1	2	-	-	4	54
%	100.0	67.9	11.0	3.0	10.3	1.9	0.6	1.3	1.1	0.6	0.8	0.2	0.4	-	-	0.8	10.2
Kiiminki	3461	1566	502	443	519	138	11	70	72	32	13	8	8	2	-	77	240
%	100.0	45.2	14.5	12.8	15.0	4.0	0.3	2.0	2.1	0.9	0.4	0.2	0.2	0.1	-	2.2	6.5
ENN.1)	1131	464	174	143	198	42	4	30	31	9	6	5	1	1	-	23	95
%	100.0	41.0	15.4	12.6	17.5	3.7	0.4	2.7	2.7	0.8	0.5	0.4	0.1	0.1	-	2.0	7.7
Kuivaniemi	981	631	62	51	165	29	1	3	6	4	9	1	2	1	2	14	101
%	100.0	64.3	6.3	5.2	16.8	3.0	0.1	0.3	0.6	0.4	0.9	0.1	0.2	0.1	0.2	1.4	9.3
ENN.1)	406	243	30	26	75	12	1	1	4	1	3	1	1	-	1	7	35
%	100.0	59.9	7.4	6.4	18.5	3.0	0.2	0.2	1.0	0.2	0.7	0.2	0.2	-	0.2	1.7	7.9
Kuusamo	8336	5337	636	1180	502	298	30	89	57	28	31	31	17	11	8	81	550
%	100.0	64.0	7.6	14.2	6.0	3.6	0.4	1.1	0.7	0.3	0.4	0.4	0.2	0.1	0.1	1.0	6.2
ENN.1)	3228	2001	295	430	208	120	14	38	33	14	19	18	10	3	2	23	238
%	100.0	62.0	9.1	13.3	6.4	3.7	0.4	1.2	1.0	0.4	0.6	0.6	0.3	0.1	0.1	0.7	6.9
Kärsämäki	1366	867	100	83	136	29	4	9	13	15	79	1	1	-	1	28	114
%	100.0	63.5	7.3	6.1	10.0	2.1	0.3	0.7	1.0	1.1	5.8	0.1	0.1	-	0.1	2.0	7.7
ENN.1)	579	338	51	47	62	10	1	5	7	9	37	1	1	-	1	9	52
%	100.0	58.4	8.8	8.1	10.7	1.7	0.2	0.9	1.2	1.6	6.4	0.2	0.2	-	0.2	1.6	8.2
Liminka-Limingo	1958	1058	188	258	257	74	1	29	26	8	10	4	1	2	1	41	140
%	100.0	54.0	9.6	13.2	13.1	3.8	0.1	1.5	1.3	0.4	0.5	0.2	0.1	0.1	0.1	2.1	6.7
ENN.1)	699	369	57	99	105	23	-	7	12	6	2	3	1	-	1	14	43
%	100.0	52.8	8.2	14.2	15.0	3.3	-	1.0	1.7	0.9	0.3	0.4	0.1	-	0.1	2.0	5.8
Lumijoki	657	408	52	77	64	16	1	2	4	5	4	-	-	1	-	23	69
%	100.0	62.1	7.9	11.7	9.7	2.4	0.2	0.3	0.6	0.8	0.6	-	-	0.2	-	3.5	9.5
ENN.1)	296	185	24	38	27	8	1	1	2	1	1	-	-	-	-	8	39
%	100.0	62.5	8.1	12.8	9.1	2.7	0.3	0.3	0.7	0.3	0.3	-	-	-	-	2.7	11.6
Merijärvi	575	475	6	21	39	6	3	2	3	4	3	-	2	-	-	11	42
%	100.0	82.6	1.0	3.7	6.8	1.0	0.5	0.3	0.5	0.7	0.5	-	0.3	-	-	1.9	6.8
ENN.1)	259	209	4	13	19	2	2	-	2	3	1	-	1	-	-	3	25
%	100.0	80.7	1.5	5.0	7.3	0.8	0.8	-	0.8	1.2	0.4	-	0.4	-	-	1.2	8.8
Muhos	3026	1340	388	354	590	114	5	51	49	36	15	5	6	1	1	71	271
%	100.0	44.3	12.8	11.7	19.5	3.8	0.2	1.7	1.6	1.2	0.5	0.2	0.2	0.0	0.0	2.3	8.2
ENN.1)	1430	599	208	161	317	48	2	22	25	13	6	3	4	1	-	21	122
%	100.0	41.9	14.5	11.3	22.2	3.4	0.1	1.5	1.7	0.9	0.4	0.2	0.3	0.1	-	1.5	7.9
Oulunsalo	2827	1300	330	539	333	149	10	32	33	9	16	4	4	4	4	60	190
%	100.0	46.0	11.7	19.1	11.8	5.3	0.4	1.1	1.2	0.3	0.6	0.1	0.1	0.1	0.1	2.1	6.3
ENN.1)	831	390	107	138	106	35	3	16	11	2	4	2	-	2	2	13	69
%	100.0	46.9	12.9	16.6	12.8	4.2	0.4	1.9	1.3	0.2	0.5	0.2	-	0.2	0.2	1.6	7.7

Vaaliipiiri ja kunta Valokrets och kommun Constituency and municipality	Hyväksytyt äänestysliput puolueittain ja ryhmittäin Giltiga röstsedlar efter partier och grupper Valid ballots by parties and groups	Yhteensä Summa Total	KESK CENT	SDP	KOK SAML	VAS VANST LEFT	VIHR GRÖNA GREENS	RKP SFP	NUORS UNGF	SKL FKF	PS SAF	VSL FFF	LKP LFP	SEP FPP	LLP NLP	EKA PFF	VEU ALT	Hylätyt liput Kasserade sedlar Disallowed ballots
Paltamo		1979	974	179	137	458	71	3	11	75	8	26	3	5	2	1	26	166
	z	100.0	49.2	9.0	6.9	23.1	3.6	0.2	0.6	3.8	0.4	1.3	0.2	0.3	0.1	0.1	1.3	7.7
	ENN. 1)	874	421	84	64	206	29	2	5	37	1	9	2	3	1	1	9	72
	z	100.0	48.2	9.6	7.3	23.6	3.3	0.2	0.6	4.2	0.1	1.0	0.2	0.3	0.1	0.1	1.0	7.6
Pattijoki		2328	1194	282	259	278	57	8	23	41	9	6	6	6	1	-	158	179
	z	100.0	51.3	12.1	11.1	11.9	2.4	0.3	1.0	1.8	0.4	0.3	0.3	0.3	0.0	-	6.8	7.1
	ENN. 1)	732	382	116	81	85	9	1	5	11	4	2	4	2	-	-	30	46
	z	100.0	52.2	15.8	11.1	11.6	1.2	0.1	0.7	1.5	0.5	0.3	0.5	0.3	-	-	4.1	5.9
Piippola		565	329	91	39	58	10	1	2	12	2	2	-	-	-	7	12	51
	z	100.0	58.2	16.1	6.9	10.3	1.8	0.2	0.4	2.1	0.4	0.4	-	-	-	1.2	2.1	8.3
	ENN. 1)	307	183	50	23	26	4	-	1	9	1	-	-	-	-	5	5	16
	z	100.0	59.6	16.3	7.5	8.5	1.3	-	0.3	2.9	0.3	-	-	-	-	1.6	1.6	5.0
Pudasjärvi		4362	2723	277	429	604	88	14	36	26	48	25	5	19	6	1	61	390
	z	100.0	62.4	6.4	9.8	13.8	2.0	0.3	0.8	0.6	1.1	0.6	0.1	0.4	0.1	0.0	1.4	8.2
	ENN. 1)	1646	961	132	187	226	31	7	20	11	19	10	3	10	4	1	24	146
	z	100.0	58.4	8.0	11.4	13.7	1.9	0.4	1.2	0.7	1.2	0.6	0.2	0.6	0.2	0.1	1.5	8.1
Pulkkila		877	501	60	83	162	13	1	9	10	7	5	2	1	2	2	19	58
	z	100.0	57.1	6.8	9.5	18.5	1.5	0.1	1.0	1.1	0.8	0.6	0.2	0.1	0.2	0.2	2.2	6.2
	ENN. 1)	467	264	32	55	87	3	-	2	5	4	2	1	-	1	1	10	25
	z	100.0	56.5	6.9	11.8	18.6	0.6	-	0.4	1.1	0.9	0.4	0.2	-	0.2	0.2	2.1	5.1
Puolanka		1811	1000	77	121	462	49	6	12	31	8	18	1	3	1	1	21	154
	z	100.0	55.2	4.3	6.7	25.5	2.7	0.3	0.7	1.7	0.4	1.0	0.1	0.2	0.1	0.1	1.2	7.8
	ENN. 1)	853	472	41	64	202	25	3	4	19	4	11	1	2	-	-	5	55
	z	100.0	55.3	4.8	7.5	23.7	2.9	0.4	0.5	2.2	0.5	1.3	0.1	0.2	-	-	0.6	6.1
Pyhäjoki		1700	1087	85	115	211	47	3	10	33	5	34	3	2	-	-	65	142
	z	100.0	63.9	5.0	6.8	12.4	2.8	0.2	0.6	1.9	0.3	2.0	0.2	0.1	-	-	3.8	7.7
	ENN. 1)	519	324	25	27	69	22	-	4	14	2	9	1	1	-	-	21	39
	z	100.0	62.4	4.8	5.2	13.3	4.2	-	0.8	2.7	0.4	1.7	0.2	0.2	-	-	4.0	7.0
Pyhäntä		827	532	58	89	74	14	2	7	4	15	7	1	2	-	1	21	57
	z	100.0	64.3	7.0	10.8	8.9	1.7	0.2	0.8	0.5	1.8	0.8	0.1	0.2	-	0.1	2.5	6.4
	ENN. 1)	432	288	25	39	45	2	1	3	3	9	4	-	1	-	1	11	40
	z	100.0	66.7	5.8	9.0	10.4	0.5	0.2	0.7	0.7	2.1	0.9	-	0.2	-	0.2	2.5	8.5
Rantsila		972	672	57	47	111	17	5	4	5	13	5	-	4	1	-	31	47
	z	100.0	69.1	5.9	4.8	11.4	1.7	0.5	0.4	0.5	1.3	0.5	-	0.4	0.1	-	3.2	4.6
	ENN. 1)	550	397	33	29	48	8	-	2	4	7	2	-	3	1	-	16	28
	z	100.0	72.2	6.0	5.3	8.7	1.5	-	0.4	0.7	1.3	0.4	-	0.5	0.2	-	2.9	4.8
Reisjärvi		1469	951	75	170	167	15	5	9	14	5	4	4	1	-	6	43	105
	z	100.0	64.7	5.1	11.6	11.4	1.0	0.3	0.6	1.0	0.3	0.3	0.3	0.1	-	0.4	2.9	6.7
	ENN. 1)	734	473	36	79	94	7	1	3	12	2	3	1	1	-	5	17	61
	z	100.0	64.4	4.9	10.8	12.8	1.0	0.1	0.4	1.6	0.3	0.4	0.1	0.1	-	0.7	2.3	7.7
Ristijärvi		864	531	33	71	136	23	2	8	22	4	14	2	4	1	2	11	64
	z	100.0	61.5	3.8	8.2	15.7	2.7	0.2	0.9	2.5	0.5	1.6	0.2	0.5	0.1	0.2	1.3	6.9
	ENN. 1)	511	316	17	31	91	9	2	7	15	2	5	2	2	1	2	9	38
	z	100.0	61.8	3.3	6.1	17.8	1.8	0.4	1.4	2.9	0.4	1.0	0.4	0.4	0.2	0.4	1.8	6.9
Ruukki		2054	1232	104	189	269	47	5	25	14	34	19	1	8	3	3	101	146
	z	100.0	60.0	5.1	9.2	13.1	2.3	0.2	1.2	0.7	1.7	0.9	0.0	0.4	0.1	0.1	4.9	6.6
	ENN. 1)	847	474	46	88	140	9	2	14	5	16	10	-	2	-	-	41	50
	z	100.0	56.0	5.4	10.4	16.5	1.1	0.2	1.7	0.6	1.9	1.2	-	0.2	-	-	4.8	5.6
Sievi		1933	1281	93	175	224	20	3	17	17	13	17	1	1	1	-	70	166
	z	100.0	66.3	4.8	9.1	11.6	1.0	0.2	0.9	0.9	0.7	0.9	0.1	0.1	0.1	-	3.6	7.9
	ENN. 1)	644	397	33	70	82	9	1	7	9	3	6	-	1	-	-	26	49
	z	100.0	61.6	5.1	10.9	12.7	1.4	0.2	1.1	1.4	0.5	0.9	-	0.2	-	-	4.0	7.1
Siikajoki		590	381	49	60	38	12	3	8	6	7	3	-	1	-	-	22	41
	z	100.0	64.6	8.3	10.2	6.4	2.0	0.5	1.4	1.0	1.2	0.5	-	0.2	-	-	3.7	6.5
	ENN. 1)	293	182	33	34	14	9	1	6	3	3	2	-	-	-	-	6	14
	z	100.0	62.1	11.3	11.6	4.8	3.1	0.3	2.0	1.0	1.0	0.7	-	-	-	-	2.0	4.6
Sotkamo		4827	2350	326	499	1159	140	18	35	108	13	76	12	16	5	5	65	280
	z	100.0	48.7	6.8	10.3	24.0	2.9	0.4	0.7	2.2	0.3	1.6	0.2	0.3	0.1	0.1	1.3	5.5
	ENN. 1)	1967	899	137	229	502	51	8	21	43	3	31	6	7	1	3	26	120
	z	100.0	45.7	7.0	11.6	25.5	2.6	0.4	1.1	2.2	0.2	1.6	0.3	0.4	0.1	0.2	1.3	5.7
Suomussalmi		4654	2178	312	394	1164	348	16	31	67	16	37	7	37	5	3	39	322
	z	100.0	46.8	6.7	8.5	25.0	7.5	0.3	0.7	1.4	0.3	0.8	0.2	0.8	0.1	0.1	0.8	6.5
	ENN. 1)	1701	741	133	186	408	136	5	16	27	2	11	2	19	5	2	8	96
	z	100.0	43.6	7.8	10.9	24.0	8.0	0.3	0.9	1.6	0.1	0.6	0.1	1.1	0.3	0.1	0.5	5.3
Vaala		1967	1015	199	204	378	53	3	21	22	15	13	4	3	2	2	33	182
	z	100.0	51.6	10.1	10.4	19.2	2.7	0.2	1.1	1.1	0.8	0.7	0.2	0.2	0.1	0.1	1.7	8.5
	ENN. 1)	847	398	107	97	171	22	2	13	11	6	4	-	2	-	-	12	70
	z	100.0	47.0	12.6	11.5	20.2	2.6	0.2	1.5	1.3	0.7	0.5	-	0.2	-	0.2	1.4	7.6
Taivalkoski		2352	1371	356	206	201	63	5	12	18	55	11	6	10	2	3	33	266
	z	100.0	58.3	15.1	8.8	8.5	2.7	0.2	0.5	0.8	2.3	0.5	0.3	0.4	0.1	0.1	1.4	10.2
	ENN. 1)	875	450	155	93	96	26	3	5	7	20	3	5	3	1	-	8	99
	z	100.0	51.4	17.7	10.6	11.0	3.0	0.3	0.6	0.8	2.3	0.3	0.6	0.3	0.1	-	0.9	10.2
Temmes		328	185	34	35	47												

TILASTOKESKUS / VAALITILASTOT

2. (Jatk. - Forts. - Cont.)

Vaalipiiri ja kunta Valkrets och kommun Constituency and municipality	Hyväksytyt äänestysliput puolueittain ja ryhmittäin Giltiga röstsedlar efter partier och grupper Valid ballots by parties and groups																Hylätyt liput Kasserade sedlar Disallowed ballots
	Yhteensä Summa Total	KESK CENT	SDP	KOK SAML	VAS VÄNST LEFT	VIHR GRÖNA GREENS	RKP SFP	NUORS UNGF	SKL FKF	PS SAF	VSL FFF	LKP LFP	SEP FPP	LLP NLP	EKA PFF	VEU ALT	
Tyrnävä	1660	1057	122	152	209	30	3	17	10	14	13	1	3	-	1	28	145
%	100.0	63.7	7.3	9.2	12.6	1.8	0.2	1.0	0.6	0.8	0.8	0.1	0.2	-	0.1	1.7	8.0
ENN.1)	677	442	43	66	82	11	1	9	2	8	5	-	-	-	1	7	36
%	100.0	65.3	6.4	9.7	12.1	1.6	0.1	1.3	0.3	1.2	0.7	-	-	-	0.1	1.0	5.0
Utajärvi	1475	805	174	134	209	25	6	6	19	49	6	4	6	1	2	29	143
%	100.0	54.6	11.8	9.1	14.2	1.7	0.4	0.4	1.3	3.3	0.4	0.3	0.4	0.1	0.1	2.0	8.8
ENN.1)	644	325	79	64	95	17	3	3	8	24	5	3	6	1	1	10	56
%	100.0	50.5	12.3	9.9	14.8	2.6	0.5	0.5	1.2	3.7	0.8	0.5	0.9	0.2	0.2	1.6	8.0
Vihanti	1622	917	151	134	271	38	1	5	26	10	10	-	2	2	-	55	170
%	100.0	56.5	9.3	8.3	16.7	2.3	0.1	0.3	1.6	0.6	0.6	-	0.1	0.1	-	3.4	9.5
ENN.1)	655	360	76	60	108	16	1	3	10	2	3	-	1	1	-	14	63
%	100.0	55.0	11.6	9.2	16.5	2.4	0.2	0.5	1.5	0.3	0.5	-	0.2	0.2	-	2.1	8.8
Vuolijoki	1267	589	214	90	229	61	2	4	22	11	10	1	6	-	3	25	99
%	100.0	46.5	16.9	7.1	18.1	4.8	0.2	0.3	1.7	0.9	0.8	0.1	0.5	-	0.2	2.0	7.2
ENN.1)	643	266	129	53	116	39	1	3	12	2	5	-	4	-	3	10	38
%	100.0	41.4	20.1	8.2	18.0	6.1	0.2	0.5	1.9	0.3	0.8	-	0.6	-	0.5	1.6	5.6
Yli-Ii	1179	832	62	52	151	18	2	12	4	6	6	-	4	-	1	29	104
%	100.0	70.6	5.3	4.4	12.8	1.5	0.2	1.0	0.3	0.5	0.5	-	0.3	-	0.1	2.5	8.1
ENN.1)	619	427	38	30	79	13	2	7	1	4	3	-	2	-	1	12	59
%	100.0	69.0	6.1	4.8	12.8	2.1	0.3	1.1	0.2	0.6	0.5	-	0.3	-	0.2	1.9	8.7
Ylikiiminki	1243	778	91	94	143	23	3	9	12	38	6	3	1	2	4	36	104
%	100.0	62.6	7.3	7.6	11.5	1.9	0.2	0.7	1.0	3.1	0.5	0.2	0.1	0.2	0.3	2.9	7.7
ENN.1)	484	293	32	40	61	7	2	4	6	18	1	-	1	1	1	17	45
%	100.0	60.5	6.6	8.3	12.6	1.4	0.4	0.8	1.2	3.7	0.2	-	0.2	0.2	0.2	3.5	8.5
Lapin läänin- Lapplands läns- Lapland	91191	41607	13613	10095	16710	3413	318	1758	1010	200	362	332	178	77	78	1440	5572
%	100.0	45.6	14.9	11.1	18.3	3.7	0.3	1.9	1.1	0.2	0.4	0.4	0.2	0.1	0.1	1.6	5.8
ENN.1)	40351	17926	6390	4640	7380	1371	134	821	504	93	173	169	92	37	46	575	2532
%	100.0	44.4	15.8	11.5	18.3	3.4	0.3	2.0	1.2	0.2	0.4	0.4	0.2	0.1	0.1	1.4	5.9
Kaupungit-Städer- Urb.municipalities	41579	15797	7915	5401	7713	1849	169	967	545	61	116	217	85	32	43	669	2199
%	100.0	38.0	19.0	13.0	18.6	4.4	0.4	2.3	1.3	0.1	0.3	0.5	0.2	0.1	0.1	1.6	5.0
ENN.1)	17343	6285	3541	2338	3251	639	72	439	272	32	60	97	36	15	27	239	957
%	100.0	36.2	20.4	13.5	18.7	3.7	0.4	2.5	1.6	0.2	0.3	0.6	0.2	0.1	0.2	1.4	5.2
Kemi	10906	2983	2297	1149	3278	394	44	187	154	16	40	85	43	10	15	211	700
%	100.0	27.4	21.1	10.5	30.1	3.6	0.4	1.7	1.4	0.1	0.4	0.8	0.4	0.1	0.1	1.9	6.0
ENN.1)	4527	1151	1058	487	1345	117	19	88	85	9	22	25	19	5	6	91	308
%	100.0	25.4	23.4	10.8	29.7	2.6	0.4	1.9	1.9	0.2	0.5	0.6	0.4	0.1	0.1	2.0	6.4
Kemijärvi	5318	2706	764	472	797	266	10	85	88	19	17	11	7	2	2	72	403
%	100.0	50.9	14.4	8.9	15.0	5.0	0.2	1.6	1.7	0.4	0.3	0.2	0.1	0.0	0.0	1.4	7.0
ENN.1)	2840	1305	482	275	455	144	6	46	51	13	13	8	4	2	2	34	220
%	100.0	46.0	17.0	9.7	16.0	5.1	0.2	1.6	1.8	0.5	0.5	0.3	0.1	0.1	0.1	1.2	7.2
Rovaniemi	14947	4761	3399	2673	1963	888	68	559	184	13	30	93	21	19	14	262	500
%	100.0	31.9	22.7	17.9	13.1	5.9	0.5	3.7	1.2	0.1	0.2	0.6	0.1	0.1	0.1	1.8	3.2
ENN.1)	5824	1810	1371	1094	776	276	30	233	76	4	7	48	7	8	10	74	181
%	100.0	31.1	23.5	18.8	13.3	4.7	0.5	4.0	1.3	0.1	0.1	0.8	0.1	0.1	0.2	1.3	3.0
Tornio-Torneå	10408	5347	1455	1107	1675	301	47	136	119	13	29	28	14	1	12	124	596
%	100.0	51.4	14.0	10.6	16.1	2.9	0.5	1.3	1.1	0.1	0.3	0.3	0.1	0.0	0.1	1.2	5.4
ENN.1)	4152	2019	630	482	675	102	17	72	60	6	18	16	6	-	9	40	248
%	100.0	48.6	15.2	11.6	16.3	2.5	0.4	1.7	1.4	0.1	0.4	0.4	0.1	-	0.2	1.0	5.6
Muut kunnat-Övriga komm.-Oth.municip.	49612	25810	5698	4694	8997	1564	149	791	465	139	246	115	93	45	35	771	3373
%	100.0	52.0	11.5	9.5	18.1	3.2	0.3	1.6	0.9	0.3	0.5	0.2	0.2	0.1	0.1	1.6	6.4
ENN.1)	23008	11641	2849	2302	4129	732	62	382	232	61	113	72	56	22	19	336	1575
%	100.0	50.6	12.4	10.0	17.9	3.2	0.3	1.7	1.0	0.3	0.5	0.3	0.2	0.1	0.1	1.5	6.4
Enontekiö-Enontek.	1150	579	113	150	125	65	5	15	45	4	20	2	1	-	5	21	121
%	100.0	50.3	9.8	13.0	10.9	5.7	0.4	1.3	3.9	0.3	1.7	0.2	0.1	-	0.4	1.8	9.5
ENN.1)	492	230	59	78	41	37	2	6	16	1	9	1	1	-	1	10	45
%	100.0	46.7	12.0	15.9	8.3	7.5	0.4	1.2	3.3	0.2	1.8	0.2	0.2	-	0.2	2.0	8.4
Inari-Enare	3536	1275	528	598	637	209	24	83	45	16	33	6	5	1	3	73	306
%	100.0	36.1	14.9	16.9	18.0	5.9	0.7	2.3	1.3	0.5	0.9	0.2	0.1	0.0	0.1	2.1	8.0
ENN.1)	1541	502	251	298	255	104	5	43	23	4	14	2	3	1	1	35	117
%	100.0	32.6	16.3	19.3	16.5	6.7	0.3	2.8	1.5	0.3	0.9	0.1	0.2	0.1	0.1	2.3	7.1
Keminmaa	4352	2397	425	386	789	115	10	53	71	11	16	13	13	2	4	47	240
%	100.0	55.1	9.8	8.9	18.1	2.6	0.2	1.2	1.6	0.3	0.4	0.3	0.3	0.0	0.1	1.1	5.2
ENN.1)	2098	1145	230	167	396	45	4	29	35	7	7	8	6	1	2	16	131
%	100.0	54.6	11.0	8.0	18.9	2.1	0.2	1.4	1.7	0.3	0.3	0.4	0.3	0.0	0.1	0.8	5.9
Kittilä	3123	1441	245	270	913	66	10	46	21	8	14	6	3	2	3	75	223
%	100.0	46.1	7.8	8.6	29.2	2.1	0.3	1.5	0.7	0.3	0.4	0.2	0.1	0.1	0.1	2.4	6.7
ENN.1)	1430	629	127	136	419	34	6	20	7	5	9	3	3	-	2	30	113
%	100.0	44.0	8.9	9.5	29.3	2.4	0.4	1.4	0.5	0.3	0.6	0.2	0.2	-	0.1	2.1	7.3

2. (Jatk. - Forts. - Cont.)

Vaalipiiri ja kunta Valkrets och kommun Constituency and municipality		Hyväksytyt äänestysliput puolueittain ja ryhmittäin Giltige röstsedlar efter partier och grupper Valid ballots by parties and groups															Hylätyt liput Kasserade sedlar Disallowed ballots		
		Yhteensä Summa Total	KESK CENT	SDP	KOK SAML	VAS VÄNST LEFT	VIHR GRÖNA GREENS	RKP SFP	NUORS UNGF	SKL FKF	PS SAF	VSL FFF	LKP LFP	SEP FPP	LLP NLP	EKA PFF	VEU ALT		
Kolari	%	2084	994	245	131	549	41	8	31	7	3	11	3	1	4	1	55	207	
	%	100.0	47.7	11.8	6.3	26.3	2.0	0.4	1.5	0.3	0.1	0.5	0.1	0.0	0.2	0.0	2.6	9.0	
	ENN.1)	1133	515	154	74	304	20	7	15	3	2	5	3	-	2	1	28	99	
%	100.0	45.5	13.6	6.5	26.8	1.8	0.6	1.3	0.3	0.2	0.4	0.3	-	0.2	0.1	2.5	8.0		
Muonio	%	1188	539	168	171	177	45	5	20	21	1	8	2	2	3	3	23	105	
	%	100.0	45.4	14.1	14.4	14.9	3.8	0.4	1.7	1.8	0.1	0.7	0.2	0.2	0.3	0.3	1.9	8.1	
	ENN.1)	597	269	81	99	75	20	4	15	13	-	4	2	2	-	3	10	54	
%	100.0	45.1	13.6	16.6	12.6	3.4	0.7	2.5	2.2	-	0.7	0.3	0.3	-	0.5	1.7	8.3		
Pelkosenniemi	%	638	328	45	37	88	74	-	12	6	4	8	1	2	2	1	30	62	
	%	100.0	51.4	7.1	5.8	13.8	11.6	-	1.9	0.9	0.6	1.3	0.2	0.3	0.3	0.2	4.7	8.9	
	ENN.1)	363	197	21	23	53	34	-	6	4	3	4	-	2	2	-	14	33	
%	100.0	54.3	5.8	6.3	14.6	9.4	-	1.7	1.1	0.8	1.1	-	0.6	0.6	-	3.9	8.3		
Posio	%	2545	1766	179	179	259	42	2	24	24	4	19	19	6	2	1	19	163	
	%	100.0	69.4	7.0	7.0	10.2	1.7	0.1	0.9	0.9	0.2	0.7	0.7	0.2	0.1	0.0	0.7	6.0	
	ENN.1)	1243	818	103	102	126	20	1	16	14	3	10	13	4	2	1	10	80	
%	100.0	65.8	8.3	8.2	10.1	1.6	0.1	1.3	1.1	0.2	0.8	1.0	0.3	0.2	0.1	0.8	6.0		
Ranua	%	2304	1565	237	202	172	37	5	23	11	12	9	-	4	3	1	23	163	
	%	100.0	67.9	10.3	8.8	7.5	1.6	0.2	1.0	0.5	0.5	0.4	-	0.2	0.1	0.0	1.0	6.6	
	ENN.1)	1303	891	150	111	88	26	2	14	3	3	1	-	4	-	1	9	87	
%	100.0	68.4	11.5	8.5	6.8	2.0	0.2	1.1	0.2	0.2	0.1	-	0.3	-	0.1	0.7	6.3		
Rovaniemen mlk-lk	%	9326	4492	1561	949	1398	335	33	224	66	25	28	42	22	5	3	143	447	
	%	100.0	48.2	16.7	10.2	15.0	3.6	0.4	2.4	0.7	0.3	0.3	0.5	0.2	0.1	0.0	1.5	4.6	
	ENN.1)	3761	1818	663	359	550	118	9	92	29	14	8	28	9	5	3	56	210	
%	100.0	48.3	17.6	9.5	14.6	3.1	0.2	2.4	0.8	0.4	0.2	0.7	0.2	0.1	0.1	1.5	5.3		
Salla	%	2838	1496	274	195	665	78	6	32	27	6	8	1	3	1	2	44	192	
	%	100.0	52.7	9.7	6.9	23.4	2.7	0.2	1.1	1.0	0.2	0.3	0.0	0.1	0.0	0.1	1.6	6.3	
	ENN.1)	1559	814	149	108	370	48	1	17	16	1	5	-	3	-	1	26	112	
%	100.0	52.2	9.6	6.9	23.7	3.1	0.1	1.1	1.0	0.1	0.3	-	0.2	-	0.1	1.7	6.7		
Savukoski	%	914	494	66	90	133	82	2	13	4	3	3	-	2	-	2	20	66	
	%	100.0	54.0	7.2	9.8	14.6	9.0	0.2	1.4	0.4	0.3	0.3	-	0.2	-	0.2	2.2	6.7	
	ENN.1)	457	237	40	48	68	42	-	6	2	1	1	-	1	-	1	10	31	
%	100.0	51.9	8.8	10.5	14.9	9.2	-	1.3	0.4	0.2	0.2	-	0.2	-	0.2	2.2	6.4		
Simo	%	1955	1159	167	156	327	46	4	22	19	7	8	1	5	2	1	31	130	
	%	100.0	59.3	8.5	8.0	16.7	2.4	0.2	1.1	1.0	0.4	0.4	0.1	0.3	0.1	0.1	1.6	6.2	
	ENN.1)	785	454	75	65	141	12	1	13	7	3	2	-	3	-	1	8	55	
%	100.0	57.8	9.6	8.3	18.0	1.5	0.1	1.7	0.9	0.4	0.3	-	0.4	-	0.1	1.0	6.5		
Sodankylä	%	5053	2534	591	496	955	166	15	107	36	14	23	12	12	11	3	78	371	
	%	100.0	50.1	11.7	9.8	18.9	3.3	0.3	2.1	0.7	0.3	0.5	0.2	0.2	0.2	0.1	1.5	6.8	
	ENN.1)	2360	1149	298	255	448	82	5	44	19	4	13	9	6	3	-	25	161	
%	100.0	48.7	12.6	10.8	19.0	3.5	0.2	1.9	0.8	0.2	0.6	0.4	0.3	0.1	-	1.1	6.4		
Tervola	%	1871	1099	154	91	425	26	4	15	15	7	7	1	3	1	-	23	149	
	%	100.0	58.7	8.2	4.9	22.7	1.4	0.2	0.8	0.8	0.4	0.4	0.1	0.2	0.1	-	1.2	7.4	
	ENN.1)	929	513	76	53	235	10	2	6	8	4	5	1	2	1	-	13	60	
%	100.0	55.2	8.2	5.7	25.3	1.1	0.2	0.6	0.9	0.4	0.5	0.1	0.2	0.1	-	1.4	6.1		
Pello	%	2765	1469	323	224	624	33	7	31	11	5	18	-	4	1	-	15	176	
	%	100.0	53.1	11.7	8.1	22.6	1.2	0.3	1.1	0.4	0.2	0.7	-	0.1	0.0	-	0.5	6.0	
	ENN.1)	1179	553	167	135	251	15	5	22	7	3	8	-	3	1	-	9	81	
%	100.0	46.9	14.2	11.5	21.3	1.3	0.4	1.9	0.6	0.3	0.7	-	0.3	0.1	-	0.8	6.4		
Utsjoki	%	915	482	102	151	46	52	4	13	21	2	3	5	1	2	-	31	57	
	%	100.0	52.7	11.1	16.5	5.0	5.7	0.4	1.4	2.3	0.2	0.3	0.5	0.1	0.2	-	3.4	5.9	
	ENN.1)	592	303	68	93	34	43	4	5	16	1	3	1	1	2	-	18	37	
%	100.0	51.2	11.5	15.7	5.7	7.3	0.7	0.8	2.7	0.2	0.5	0.2	0.2	0.3	-	3.0	5.9		
Ylitornio-övert.	%	3055	1701	275	218	715	52	5	27	15	7	10	1	4	3	2	20	195	
	%	100.0	55.7	9.0	7.1	23.4	1.7	0.2	0.9	0.5	0.2	0.3	0.0	0.1	0.1	0.1	0.7	6.0	
	ENN.1)	1186	604	137	98	275	22	4	13	10	2	5	1	3	2	1	9	69	
%	100.0	50.9	11.6	8.3	23.2	1.9	0.3	1.1	0.8	0.2	0.4	0.1	0.3	0.2	0.1	0.8	5.5		
Ahvenanmaan maak.- Landskapet Ålands- Åland	%	8207	847	288	44	54	184	6565	7	59	2	7	4	1	2	1	142	284	
	%	100.0	10.3	3.5	0.5	0.7	2.2	80.0	0.1	0.7	0.0	0.1	0.0	0.0	0.0	0.0	1.7	3.3	
	ENN.1)	2125	133	104	22	14	62	1737	3	13	-	4	-	-	-	-	32	42	
%	100.0	6.3	4.9	1.0	0.7	2.9	81.7	0.1	0.6	-	0.2	-	-	-	0.0	1.5	1.9		
Kaupunki-Stad- Urb.municipality	%	3541	162	176	25	34	92	2943	4	21	2	3	-	1	-	1	77	110	
	%	100.0	4.6	5.0	0.7	1.0	2.6	83.1	0.1	0.6	0.1	0.1	-	0.0	-	0.0	2.2	3.0	
	ENN.1)	1043	40	65	13	6	32	862	1	4	-	1	-	-	-	1	18	18	
%	100.0	3.8	6.2	1.2	0.6	3.1	82.6	0.1	0.4	-	0.1	-	-	-	0.1	1.7	1.7		
Maarianhamina- Mariehamn	%	3541	162	176	25	34	92	2943	4	21	2	3	-	1	-	1	77	110	
	%	100.0	4.6	5.0	0.7	1.0	2.6	83.1	0.1	0.6	0.1	0.1	-	0.0	-	0.0	2.2	3.0	
	ENN.1)	1043	40	65	13	6	32	862	1	4	-	1	-	-	-	1	18	18	
%	100.0	3.8	6.2	1.2	0.6	3.1	82.6	0.1	0.4	-	0.1	-	-	-	0.1	1.7	1.7		

2. (Jatk. - Forts. - Cont.)

Vaalipiiri ja kunta Valkrets och kommun Constituency and municipality	Hyväksytyt äänestysliput puolueittain ja ryhmittäin Giltiga röstsedlar efter partier och grupper Valid ballots by parties and groups															Hylätyt liput Kasserade sedlar Disallowed ballots	
	Yhteensä Summa Total	KESK CENT	SDP	KOK SAML	VAS VÄNST LEFT	VIHR GRÖNA GREENS	RKP SFP	NUORS UNGF	SKL FKF	PS SAF	VSL FFF	LKP LFP	SEP FPP	LLP NLP	EKA PFF	VEU ALT	
Muut kunnat-Övriga komm.-Oth.municipip.	4666	685	112	19	20	92	3622	3	38	-	4	4	-	2	-	65	174
%	100.0	14.7	2.4	0.4	0.4	2.0	77.6	0.1	0.8	-	0.1	0.1	-	0.0	-	1.4	3.6
ENN.1)	1082	93	39	9	8	30	875	2	9	-	3	-	-	-	-	14	24
%	100.0	8.6	3.6	0.8	0.7	2.8	80.9	0.2	0.8	-	0.3	-	-	-	-	1.3	2.2
Brandö	198	23	6	1	-	4	160	-	-	-	1	1	-	-	-	2	3
%	100.0	11.6	3.0	0.5	-	2.0	80.8	-	-	-	0.5	0.5	-	-	-	1.0	1.5
ENN.1)	50	3	2	-	-	2	41	-	-	-	1	-	-	-	-	1	-
%	100.0	6.0	4.0	-	-	4.0	82.0	-	-	-	2.0	-	-	-	-	2.0	-
Eckerö	229	54	3	1	-	7	161	1	-	-	-	-	-	-	-	2	18
%	100.0	23.6	1.3	0.4	-	3.1	70.3	0.4	-	-	-	-	-	-	-	0.9	7.3
ENN.1)	56	9	-	-	-	1	46	-	-	-	-	-	-	-	-	-	4
%	100.0	16.1	-	-	-	1.8	82.1	-	-	-	-	-	-	-	-	-	6.7
Finström	701	89	20	5	5	5	565	-	1	-	-	-	-	1	-	10	26
%	100.0	12.7	2.9	0.7	0.7	0.7	80.6	-	0.1	-	-	-	-	0.1	-	1.4	3.6
ENN.1)	151	10	5	2	-	1	132	-	-	-	-	-	-	-	-	1	4
%	100.0	6.6	3.3	1.3	-	0.7	87.4	-	-	-	-	-	-	-	-	0.7	2.6
Föglö	200	42	4	-	1	6	139	-	3	-	-	-	-	-	-	5	3
%	100.0	21.0	2.0	-	0.5	3.0	69.5	-	1.5	-	-	-	-	-	-	2.5	1.5
ENN.1)	82	6	4	-	1	3	66	-	2	-	-	-	-	-	-	-	1
%	100.0	7.3	4.9	-	1.2	3.7	80.5	-	2.4	-	-	-	-	-	-	-	1.2
Geta	141	17	4	2	-	4	107	-	1	-	-	1	-	-	-	5	4
%	100.0	12.1	2.8	1.4	-	2.8	75.9	-	0.7	-	-	0.7	-	-	-	3.5	2.8
ENN.1)	17	2	-	2	-	-	12	-	-	-	-	-	-	-	-	1	-
%	100.0	11.8	-	11.8	-	-	70.6	-	-	-	-	-	-	-	-	5.9	-
Hammarland	331	72	10	-	-	4	236	-	3	-	-	2	-	1	-	3	15
%	100.0	21.8	3.0	-	-	1.2	71.3	-	0.9	-	-	0.6	-	0.3	-	0.9	4.3
ENN.1)	30	2	2	-	-	-	26	-	-	-	-	-	-	-	-	-	3
%	100.0	6.7	6.7	-	-	-	86.7	-	-	-	-	-	-	-	-	-	9.1
Jomala	977	104	25	5	5	20	778	-	22	-	1	-	-	-	-	17	40
%	100.0	10.6	2.6	0.5	0.5	2.0	79.6	-	2.3	-	0.1	-	-	-	-	1.7	3.9
ENN.1)	221	13	9	2	2	7	183	-	2	-	-	-	-	-	-	3	2
%	100.0	5.9	4.1	0.9	0.9	3.2	82.8	-	0.9	-	-	-	-	-	-	1.4	0.9
Kumlinge	200	15	2	1	4	3	173	-	-	-	-	-	-	-	-	2	2
%	100.0	7.5	1.0	0.5	2.0	1.5	86.5	-	-	-	-	-	-	-	-	1.0	1.0
ENN.1)	57	3	2	-	4	1	45	-	-	-	-	-	-	-	-	2	-
%	100.0	5.3	3.5	-	7.0	1.8	78.9	-	-	-	-	-	-	-	-	3.5	-
Kökar	91	5	3	1	-	2	77	-	-	-	1	-	-	-	-	2	4
%	100.0	5.5	3.3	1.1	-	2.2	84.6	-	-	-	1.1	-	-	-	-	2.2	4.2
ENN.1)	34	2	2	1	-	-	27	-	-	-	1	-	-	-	-	1	3
%	100.0	5.9	5.9	2.9	-	-	79.4	-	-	-	2.9	-	-	-	-	2.9	8.1
Lemland	407	54	10	1	-	11	326	-	3	-	-	-	-	-	-	2	20
%	100.0	13.3	2.5	0.2	-	2.7	80.1	-	0.7	-	-	-	-	-	-	0.5	4.7
ENN.1)	103	5	8	1	-	3	83	-	3	-	-	-	-	-	-	-	2
%	100.0	4.9	7.8	1.0	-	2.9	80.6	-	2.9	-	-	-	-	-	-	-	1.9
Lumparland	137	19	-	1	-	-	114	-	-	-	1	-	-	-	-	2	9
%	100.0	13.9	-	0.7	-	-	83.2	-	-	-	0.7	-	-	-	-	1.5	6.2
ENN.1)	24	-	-	1	-	-	22	-	-	-	1	-	-	-	-	-	-
%	100.0	-	-	4.2	-	-	91.7	-	-	-	4.2	-	-	-	-	-	-
Saltvik	497	98	11	-	2	12	368	-	1	-	-	-	-	-	-	5	14
%	100.0	19.7	2.2	-	0.4	2.4	74.0	-	0.2	-	-	-	-	-	-	1.0	2.7
ENN.1)	108	22	1	-	1	5	77	-	1	-	-	-	-	-	-	1	2
%	100.0	20.4	0.9	-	0.9	4.6	71.3	-	0.9	-	-	-	-	-	-	0.9	1.8
Sottunga	80	6	1	-	-	1	72	-	-	-	-	-	-	-	-	-	1
%	100.0	7.5	1.2	-	-	1.2	90.0	-	-	-	-	-	-	-	-	-	1.2
ENN.1)	26	1	1	-	-	1	23	-	-	-	-	-	-	-	-	-	-
%	100.0	3.8	3.8	-	-	3.8	88.5	-	-	-	-	-	-	-	-	-	-
Sund	319	53	11	1	2	9	236	1	2	-	-	-	-	-	-	4	11
%	100.0	16.6	3.4	0.3	0.6	2.8	74.0	0.3	0.6	-	-	-	-	-	-	1.3	3.3
ENN.1)	69	6	2	-	-	3	54	1	1	-	-	-	-	-	-	2	2
%	100.0	8.7	2.9	-	-	4.3	78.3	1.4	1.4	-	-	-	-	-	-	2.9	2.8
Vårdö	158	34	2	-	1	4	110	1	2	-	-	-	-	-	-	4	4
%	100.0	21.5	1.3	-	0.6	2.5	69.6	0.6	1.3	-	-	-	-	-	-	2.5	2.5
ENN.1)	54	9	1	-	-	3	38	1	-	-	-	-	-	-	-	2	1
%	100.0	16.7	1.9	-	-	5.6	70.4	1.9	-	-	-	-	-	-	-	3.7	1.8

3. Valitut Europarlamenttiedustajat ja heidän äänimääränsä kunnittain 1996
 Ledamöter i Europaparlamentet som blivit valda och antalet röster efter kommun 1996
 Candidates elected to the European Parliament in 1996 and their votes by municipality

Vaalipiiri, kunta Valkrets, kommun Constituency, municipality	Väyry- nen	Sep- pänen	Piha	Paa- sio	Ant- tila	Ryy- nänen	Hau- tala	Don- ner	Mati- kainen	Myl- ler - Kall.	Vir- ran- koski	Paa- si linna	Ilas- kivi	Thors	Ojala	Ojala
Koko maa - Hela riket - Whole country	157668	152216	147066	118795	112719	85886	83566	80669	77120	65116	54315	54228	39803	39666	24038	20071
Helsingin kaupungin - Helsingfors stads - Helsinki	4049	14276	24405	8875	2722	1229	23057	14046	10961	1964	311	11464	9211	7166	2168	6221
Helsinki-Helsingfors	4049	14276	24405	8875	2722	1229	23057	14046	10961	1964	311	11464	9211	7166	2168	6221
Uudenmaan läänin - Nylands läns - Uusimaa	12251	20744	31902	16200	11465	1717	19757	21769	22508	3106	451	12424	8134	14519	2985	4196
Espoo-Esbo	1678	3211	9721	2907	969	501	6531	4225	8343	491	148	2454	2610	3057	800	996
Hanko-Hangö	130	226	251	324	58	6	133	757	111	21	-	91	57	673	23	22
Hyvinkää-Hyvinge	783	1455	1629	1137	620	105	847	1013	1110	171	25	792	407	42	164	246
Järvenpää	645	1062	1409	667	280	87	967	731	882	251	9	625	350	51	176	180
Karjaa-Karis	90	133	105	256	57	8	111	779	60	12	-	62	26	665	6	14
Karkkila	163	787	289	202	336	8	124	154	150	29	-	232	88	8	33	105
Kauniainen-Grankulla	42	61	440	53	33	18	239	143	293	18	2	25	136	609	34	18
Kerava-Kervä	457	948	1278	611	209	59	826	681	785	171	17	570	272	57	114	201
Lohja-Lojo	504	1145	1354	1145	553	33	504	898	1029	86	15	612	345	179	175	101
Loviisa-Lovisa	77	160	223	236	30	16	103	422	270	62	-	129	68	459	19	24
Orimattila	490	350	456	243	869	71	189	202	245	48	2	220	93	5	49	44
Porvoo-Borgå	616	753	1268	886	447	53	839	1672	893	89	17	567	238	2493	98	86
Tammisaari-Ekenäs	101	75	133	317	89	4	130	1809	64	7	2	27	41	1658	16	12
Vantaa-Vanda	1863	5538	6424	3407	1123	316	4492	3533	3775	969	99	3038	1747	876	640	1351
Artjärvi-Artsjö	119	22	40	18	257	14	10	21	25	6	3	24	18	1	-	2
Askola	206	97	144	51	361	22	65	78	101	19	4	66	29	7	14	15
Inkoo-Ingå	69	58	71	96	48	4	78	258	60	4	1	35	34	547	10	3
Karjalohja-Karislojo	54	41	45	49	101	7	27	24	33	3	1	27	24	-	4	7
Kirkkonummi-Kyrkslätt	278	590	1074	477	161	36	782	743	724	69	19	408	224	734	99	135
Lapinjärvi-Lappträsk	167	37	57	65	257	5	15	79	65	13	3	50	16	122	7	2
Liljendal	36	7	9	35	34	-	13	58	15	2	-	5	4	200	2	-
Myrskylä-Mörskom	115	30	84	37	187	3	24	28	45	5	2	29	19	27	2	3
Mäntsälä	520	418	666	274	738	52	223	196	383	53	18	215	148	13	67	54
Nummi-Pusula	224	252	167	155	609	15	81	93	103	7	3	95	38	1	14	27
Nurmijärvi	723	913	1288	593	854	96	708	598	752	102	19	568	295	38	121	149
Pernaja-Pernå	69	49	50	96	59	7	41	196	35	8	-	25	7	328	2	3
Pohja-Pojo	53	136	71	253	46	2	67	405	55	10	1	82	15	288	8	23
Pornainen-Porgnäs	197	113	134	66	222	10	65	86	129	17	-	103	34	6	16	9
Pukkila	94	34	61	23	228	8	25	24	34	5	-	19	12	2	6	3
Ruotsinpyhtää-Strömfors	106	53	72	99	155	15	25	80	137	21	2	84	8	106	5	10
Sammatti	39	43	50	32	87	2	23	39	69	3	-	16	9	-	5	4
Sipoo-Sibbo	209	248	396	211	152	13	305	465	229	37	3	145	122	949	22	36
Siuntio-Sjundeå	86	112	85	87	66	11	81	183	71	9	-	55	18	217	11	16
Tuusula-Tusby	767	919	1399	592	432	51	657	629	835	231	27	524	347	59	121	155
Vihti	481	668	959	500	738	59	407	467	598	57	9	405	235	42	102	140
Turun läänin eteläinen - Åbo läns södra - Turku South	8824	15455	14324	29785	22975	898	6992	7743	5652	654	180	2238	4612	3676	1331	905
Kaarina-S:t Karins	226	725	730	1485	307	29	354	347	271	28	5	94	207	93	70	40
Laitila	388	207	278	466	986	44	51	93	101	3	7	30	87	2	32	3
Loimaa	144	395	277	281	618	9	62	66	113	2	-	29	129	1	40	35
Naantali-Nädendal	147	366	579	574	215	26	251	207	223	22	5	56	194	22	44	9
Paimio-Pemar	237	335	317	550	670	35	133	145	170	15	5	51	117	10	38	31
Parainen-Pargas	147	211	206	469	170	12	183	377	66	11	2	13	63	1017	19	19
Raisio-Reso	328	1069	744	1508	353	46	321	416	298	67	6	129	211	37	79	68
Salo	421	688	1153	2059	839	36	359	455	508	33	10	190	255	18	117	35
Somero	284	364	246	323	2205	18	108	103	114	12	3	78	65	1	23	20
Turku-Åbo	1723	6895	5861	12652	1891	266	3711	3612	1943	294	57	896	2019	1345	446	435
Uusikaupunki-Nystad	485	479	541	2480	807	55	155	173	222	14	11	74	161	17	62	18
Alastaro	153	147	82	83	606	3	13	16	35	8	4	6	33	-	12	10
Askainen-Villnäs	66	18	13	43	122	4	5	12	8	1	-	7	8	-	1	2
Aura	79	121	85	153	298	13	18	45	45	1	-	13	33	2	9	7
Dragsfjärd	19	67	21	241	19	-	27	172	20	-	-	9	5	170	2	11
Halikko	223	174	336	637	777	27	126	126	151	16	-	64	67	6	27	8
Houtskari-Houtskar	12	-	2	1	2	-	8	13	2	-	-	-	-	111	-	-
Iniö	1	-	3	5	4	1	-	7	-	-	-	-	1	40	1	-
Karinainen	97	58	73	108	358	7	20	9	38	-	1	7	90	-	4	4
Kemiö-Kimmo	70	32	32	125	190	4	26	82	19	3	3	8	8	238	4	3
KiiKala	95	39	34	92	388	5	13	22	28	1	3	15	13	1	4	6
Kisko	88	76	53	107	257	5	34	35	43	2	-	20	11	-	8	2
Kodisjoki	21	16	15	26	71	6	3	7	12	1	1	1	4	-	1	-
Korppoo-Korpo	8	9	14	14	3	1	11	39	9	-	-	4	6	124	2	1
Koski	115	52	58	71	638	5	18	15	27	1	2	7	24	-	9	1
Kustavi-Gustavs	44	35	40	82	82	2	11	16	20	1	1	4	8	1	9	-
Kuusjoki	79	33	39	63	365	4	11	13	16	1	1	11	4	-	5	-
Lemu	52	61	32	80	135	5	17	12	12	3	-	2	12	2	7	4
Lieto	271	570	401	810	780	37	189	154	162	22	5	49	144	14	60	30
Loimaan kunta-Loimaa komm.	232	192	141	159	1281	9	48	32	58	8	4	24	38	-	9	12
Marttila	92	36	50	61	509	3	10	16	17	1	1	8	5	-	5	4
Masku	118	164	183	289	266	13	87	66	90	11	2	18	61	5	10	9
Mellila	52	45	25	42	304	1	2	9	16	1	3	4	7	-	4	-
Merimasku	38	39	40	108	104	4	23	16	22	3	-	4	13	-	9	2
Mietoinen	88	72	34	56	200	9	12	24	26	1	2	4	22	1	9	1
Muurla	55	31	55	118	109	2	19	25	44	1	-	15	12	2	4	2
Mynämäki	284	231	149	281	702	8	58	67	67	7	6	21	50	3	7	15
Nauvo-Nagu	18	11	14	17	27	-	11	28	4	1	2	1	5	230	3	2
Nousiainen	188	126	99	191	428	15	44	40	36	7	-	11	32	2	17	4
Oripää	50															

TILASTOKESKUS / VAALITILASTOT

3. Valitut Europarlamenttiedustajat ja heidän äänimääränsä kunnittain 1996
Ledamöter i Europaparlamentet som blivit valda och antalet röster efter kommun 1996
Candidates elected to the European Parliament in 1996 and their votes by municipality

Vaalipiiri, kunta Valokrets, kommun Constituency, municipality	Väyry- nen	Sep- pänen	Piha	Paa- sio	Ant- tila	Ryy- nänen	Hau- tala	Don- ner	Mati- kainen	Myl- ler	Vir- ran- koski	Paa- si linna	Iilas- kivi	Thors	Ojala	Ojala
Pertteli	135	108	131	257	402	15	34	43	50	4	2	30	15	1	5	3
Piikkiö-Pikis	147	215	183	433	244	12	92	97	98	6	2	31	62	7	27	12
Pyhärinta	104	56	61	204	178	2	13	29	27	4	3	22	17	1	9	5
Pöytyä	157	112	67	151	586	19	30	46	26	4	3	15	22	1	12	5
Rusko	68	110	104	230	181	3	48	34	47	4	1	10	28	1	10	3
Rymättylä-Rimite	78	38	54	101	248	10	24	14	23	-	-	10	19	2	10	2
Sauvo-Sägu	137	55	83	145	413	8	13	44	41	5	-	14	20	4	9	2
Suomusjärvi	57	50	42	84	180	1	15	23	27	2	-	25	8	1	1	2
Särkisalo-Finby	14	12	37	77	57	-	10	33	22	3	-	5	10	22	2	-
Taivassalo-Tövsala	75	46	51	102	255	5	13	18	39	1	4	5	23	3	4	3
Tarvasjoki	68	30	53	52	311	6	14	13	30	1	-	6	23	-	9	-
Vahto	72	53	43	118	199	9	15	19	19	4	1	6	17	2	6	-
Vehmaa	141	109	76	147	378	6	9	19	29	3	-	13	28	-	4	4
Velkua	14	5	7	11	22	1	2	2	4	1	2	2	3	3	1	-
Västanfjärd	10	2	1	34	7	-	7	73	1	-	-	-	1	104	-	-
Yläne	107	75	48	82	386	9	18	13	16	4	3	12	14	-	3	-
Turun läänin pohjoinen - Åbo läns norra - Turku North	7921	12399	7174	14259	11710	755	2408	4057	3602	554	1132	3333	1636	117	883	1055
Härjavalta	153	467	241	508	149	13	69	146	141	30	4	166	41	4	19	55
Huittinen	348	539	288	201	889	23	80	84	120	14	12	78	62	1	41	22
Kankaanpää	506	632	413	528	712	81	91	146	227	22	197	121	95	2	54	52
Kokemäki-Kumo	426	450	206	336	541	28	68	93	95	23	17	119	32	4	23	41
Pori-Björneborg	1292	4643	2030	4061	1055	137	807	1537	930	195	94	1130	436	52	176	448
Rauma-Raumo	514	1045	1219	3258	491	67	439	712	674	64	23	533	337	24	143	104
Vammala	546	472	517	801	702	69	183	131	256	36	48	131	149	5	153	27
Eura	361	472	232	608	573	21	62	154	104	26	18	126	59	7	25	36
Eurajoki	313	175	125	395	394	30	39	97	73	9	12	90	16	-	9	11
Honkajoki	161	93	36	22	246	26	6	8	25	1	120	3	6	-	5	4
Jämijärvi	128	89	46	96	369	4	8	9	21	6	38	12	9	-	7	5
Karvia	230	54	30	45	316	13	8	14	26	4	281	8	10	-	2	7
Kiikoinen	127	37	21	38	199	3	7	5	27	-	3	9	6	-	6	1
Kiukainen	172	130	79	244	290	10	25	46	23	7	4	72	11	-	4	12
Kullaa	109	87	36	76	121	13	10	26	19	4	2	19	9	-	4	7
Köyliö-Kjulo	164	92	54	175	364	10	27	43	36	7	4	34	6	-	10	3
Lappi	159	79	64	244	320	11	15	40	25	10	10	20	11	-	6	4
Lavia	158	111	38	45	231	14	14	25	32	2	18	22	25	-	9	5
Luvia	159	120	108	142	160	14	32	78	43	11	3	51	20	7	20	5
Merikarvia	225	168	102	132	282	11	17	62	55	5	65	32	18	-	17	9
Nakkila	241	336	165	316	318	22	49	83	92	8	18	91	34	1	16	20
Noormarkku-Norrmark	193	349	173	274	253	27	54	91	91	11	10	73	46	3	12	27
Pomarkku-Pämark	142	222	53	133	260	9	17	17	25	1	20	22	12	-	5	10
Punkalaidun	156	172	106	151	705	14	26	24	38	9	8	29	20	-	10	11
Siikainen	146	82	25	71	253	16	16	18	10	4	46	29	10	-	2	3
Suodenniemi	85	65	32	34	171	7	3	6	20	2	10	9	10	-	17	1
Säkylä	162	200	166	322	351	15	48	64	87	5	14	38	44	2	17	10
Ulvila-Ulvsby	307	661	383	648	373	22	138	214	181	18	24	183	60	4	40	79
Vampula	104	90	19	48	340	4	14	10	28	2	2	11	14	-	3	5
Aetsä	134	267	167	307	282	21	36	74	78	18	7	72	28	1	28	31
Hämeen l. etel.- Tavasteh.läns södra - Häme South	5008	8781	11578	9975	19586	872	5005	5568	5740	2064	128	5517	2669	160	1450	749
Forssa	154	908	546	851	2950	15	286	256	191	67	5	212	119	13	92	53
Hämeenlinna-Tavastehus	471	825	1936	1948	1343	73	843	933	1097	355	18	842	549	31	228	103
Lahti	1288	2932	3727	2528	1064	307	1728	1862	1774	860	26	1825	827	39	412	267
Riihimäki	297	788	1080	942	540	31	565	594	583	158	9	499	264	28	133	100
Asikkala	328	168	313	142	724	44	138	141	156	45	5	135	76	-	56	14
Hattula	156	170	389	351	677	21	108	126	187	45	5	146	94	5	45	8
Hauho	103	63	144	117	560	15	41	39	64	8	3	56	43	-	13	4
Hausjärvi	167	217	229	212	647	33	88	129	129	39	9	121	63	6	41	13
Hollola	317	526	707	351	855	76	288	255	301	123	9	311	102	5	64	45
Humppila	50	80	54	102	568	7	26	21	23	10	-	25	11	-	9	3
Janakkala	248	246	439	524	1076	29	176	257	230	73	8	264	110	6	57	28
Jokioinen	76	325	107	217	1175	14	77	66	44	13	1	76	19	-	19	12
Kalvola	49	64	119	157	335	6	35	76	47	15	2	78	36	6	18	7
Hämeenkoski	60	42	65	44	314	17	15	14	24	13	1	32	18	-	11	2
Kärkölä	125	105	166	112	445	25	47	100	83	34	1	99	32	2	14	10
Lammi	109	65	196	150	781	10	71	71	93	31	6	105	47	4	30	5
Loppi	184	294	255	163	904	25	77	108	122	23	3	123	54	-	36	19
Nastola	314	379	487	328	575	70	206	255	272	96	4	248	64	8	53	24
Padasjoki	113	116	153	97	260	31	30	56	86	11	2	85	41	3	26	12
Renko	58	24	60	87	366	3	18	36	31	10	1	52	13	-	12	1
Tammela	126	211	141	240	1402	11	70	66	79	17	6	68	41	2	28	8
Tuulos	36	17	72	41	228	2	4	27	36	7	-	13	7	-	7	2
Urjala	119	128	139	203	1137	5	46	58	63	10	2	89	26	2	42	8
Ypäjä	60	88	54	68	660	2	22	22	25	1	2	13	13	-	4	1
Hämeen l. pohj.- Tavasteh.läns norra - Häme North	8175	15060	11913	10110	10372	935	7547	5518	5631	1868	1345	5072	3893	286	11278	1903
Ikaalinen	334	221	237	166	739	24	83	74	122	18	66	64	55	1	125	21
Mänttä	151	272	262	289	110	22	89	132	160	75	8	118	89	-	75	24
Nokia	391	1882	615	677	596	34	397	295	290	108	24	358	196	13	454	192
Orivesi	279	215	233	227	442	36	102	117	123	32	14	113	65	2	177	27
Parkano	407	230	267	272	466	30	62	65	132	17	208	76	76	4	107	12
Tampere-Tammerfors	2322	6615	5830	4323	1735	290	4705	2893	2500	947	174	2262	1961	210	7240	1089
Toijala	129	216	263	298	270	12	124	136	154	44	7	153	105	2	144	21
Valkeakoski	351	479	612	647	430	27	253	284	331	84	11	332	193	10	215	44
Virrat-virvois	426	303	239	229	447	60	90	89	110	45	476	94	52	1	74	34

3. Valitut Europarlamenttiedustajat ja heidän äänimääränsä kunnittain 1996
 Ledamöter i Europaparlamentet som blivit valda och antalet röster efter kommun 1996
 Candidates elected to the European Parliament in 1996 and their votes by municipality

Vaalipiiri, kunta Vallekrets, kommun Constituency, municipality	Väyry- nen	Sep- pänen	Piha	Paa- sio	Ant- tila	Ryy- nänen	Hau- ntala	Don- ner	Mati- kainen	Myl- ler - Kall.	Vir- ran- koski	Paa- si linna	Ilas- kivi	Thors	Ojala	Ojala
Hämeenkyrö-Tavastkyro	354	351	311	170	600	27	108	79	121	19	14	85	87	3	164	40
Juupajoki	87	53	74	87	149	12	23	21	20	8	10	38	28	-	29	5
Kangasala	337	677	458	425	468	34	314	224	259	119	9	209	174	6	436	71
Kihniö	157	62	73	33	130	9	5	23	16	4	94	12	21	-	10	1
Kuhalampi	52	23	6	22	104	6	9	6	15	2	1	7	6	-	22	1
Kuorevesi	159	101	74	71	124	39	27	38	63	15	13	39	31	2	34	2
Kuru	139	137	87	70	200	3	24	33	41	16	21	38	20	2	50	9
Kylmäkoski	70	58	65	60	303	5	19	37	31	8	4	31	11	-	33	5
Kymppälä	278	475	442	341	369	43	239	196	213	64	12	201	144	7	367	67
Luopioinen	63	99	51	54	163	18	25	26	44	2	4	25	32	-	24	16
Längelmäki	60	41	37	46	152	23	12	25	28	2	9	18	19	-	29	1
Mouhijärvi	127	144	80	68	210	10	18	31	36	6	7	33	10	-	27	8
Pirkkala	138	416	355	335	167	20	256	167	173	35	13	124	154	11	421	48
Pälkäne	110	63	156	88	201	16	54	40	68	16	5	49	48	1	85	5
Ruovesi	252	240	132	135	398	31	58	51	92	26	38	66	43	2	118	27
Sahalahti	56	71	40	46	148	8	23	26	21	4	5	20	19	-	23	14
Vesilahti	154	57	74	48	343	16	30	25	48	12	7	22	12	-	67	7
Viiala	63	280	111	182	119	8	55	62	62	24	3	146	37	1	81	18
Viikkala	92	88	30	42	148	4	15	15	18	1	2	15	25	1	32	2
Vilppula	299	242	172	187	271	38	40	64	84	43	68	95	39	2	62	8
Ylöjärvi	338	949	527	472	370	30	288	244	256	72	18	229	141	5	553	84
Kymen läänin - Kymmene läns - Kymi	8703	6602	9841	5472	8963	3232	3354	5368	5591	5357	114	4245	1904	206	775	555
Anjalankoski	609	350	434	235	607	161	128	237	279	131	8	157	82	5	42	34
Hamina-Fredrikshamn	127	239	428	181	84	45	128	193	269	61	3	134	101	6	29	8
Imatra	407	695	1009	678	276	153	329	560	690	1505	7	407	170	10	78	46
Kotka	600	1814	2057	1647	387	199	833	1369	916	501	11	1184	355	61	182	181
Kouvola	545	526	1141	457	394	197	356	581	702	278	7	550	301	19	84	52
Kuusankoski	289	514	499	383	198	97	204	434	319	245	3	415	90	21	49	30
Lappeenranta-Villmanstrand	1154	899	1521	745	1069	506	567	796	719	1296	20	410	276	12	111	84
Elimäki	350	130	217	87	713	80	67	115	148	42	3	97	52	6	20	14
Iitti	276	180	220	90	601	84	72	109	145	51	6	100	56	1	22	15
Jaala	101	47	53	11	153	40	19	26	39	8	2	63	11	-	4	-
Joutseno	324	208	253	181	332	195	114	149	201	380	2	105	43	1	19	11
Lemi	241	26	64	22	225	75	29	31	43	29	4	8	10	-	7	7
Luumäki	317	67	172	37	376	127	32	31	88	44	4	40	41	1	13	3
Miehikkälä	183	13	65	18	224	60	11	23	29	3	2	11	11	-	8	1
Parikkala	359	61	103	28	272	212	39	23	66	104	6	13	25	-	5	2
Pyykkä-Pyttis	139	147	208	133	197	37	52	99	98	43	4	79	26	48	9	20
Rautjärvi	259	72	120	53	235	93	41	61	55	124	-	38	22	2	7	5
Ruokolahti	340	111	168	68	261	183	46	50	132	165	-	53	38	2	7	13
Saari	162	32	18	2	137	77	7	5	11	17	-	4	4	-	-	-
Savitaipale	277	40	103	25	272	114	28	33	60	35	4	24	18	-	3	1
Suomenniemi	73	13	22	15	63	32	3	8	11	8	-	4	4	2	1	2
Taipalsaari	220	51	124	54	176	67	32	55	76	115	2	31	27	3	11	7
Dukuniemi	53	7	16	-	53	34	3	-	7	19	1	1	6	-	-	-
Valkeala	508	146	324	103	578	154	100	127	158	71	6	97	53	5	26	6
Vehkalahti	440	165	380	169	564	119	90	201	236	55	5	181	58	-	26	12
Virolahti	235	34	105	40	376	58	16	39	81	19	3	34	21	1	11	1
Ylämaa	115	15	17	10	140	33	8	13	13	8	1	5	3	-	1	-
Mikkelin läänin - S:t Michels läns - Mikkelii	6414	4274	4316	3288	4319	9101	2140	2155	2877	7151	109	1678	1093	26	436	266
Heinola	525	1012	844	497	418	112	372	408	542	244	21	400	158	7	67	51
Mikkeli-S:t Michel	397	533	735	580	179	521	462	436	499	947	8	221	236	6	89	36
Pieksämäki	277	342	273	252	121	430	126	175	177	731	6	105	64	2	28	23
Savonlinna-Nyslott	635	583	669	448	285	1234	333	269	386	2005	4	248	149	5	70	43
Anttola	67	26	28	40	53	72	11	18	23	46	3	18	35	-	5	-
Eronkoski	106	32	30	31	51	179	16	12	20	160	-	13	12	-	1	-
Hartola	228	90	94	47	255	128	32	37	64	47	5	44	29	-	7	1
Haukivuori	132	25	30	41	86	164	11	16	19	61	4	22	7	-	2	2
Heinavesi	187	127	70	56	72	662	22	32	42	269	2	25	16	-	9	11
Hirvensalmi	139	42	58	44	109	112	16	17	48	70	4	25	13	-	4	2
Joroinen	187	123	95	122	131	621	43	56	63	206	5	29	24	-	11	7
Juva	308	137	112	95	268	559	65	50	56	167	4	46	31	-	4	4
Jäppilä	60	19	12	18	49	211	9	16	11	34	-	9	11	-	2	-
Kangaslampi	81	28	37	20	45	220	4	22	21	92	1	12	5	-	8	6
Kangasniemi	391	95	93	107	227	525	47	57	58	118	10	25	26	-	12	10
Kerimäki	285	107	107	81	107	468	42	48	80	326	5	57	25	1	8	5
Mikkelin mlk-St Michels lk	314	158	191	153	233	333	125	100	129	264	5	57	64	-	35	9
Mäntylä	295	113	159	114	215	224	80	68	168	112	1	43	33	-	17	3
Pertunmaa	104	44	37	39	127	68	15	24	35	17	2	29	6	-	2	1
Pieksämäen mlk- lk	300	132	119	124	151	492	56	43	78	196	4	38	15	-	7	7
Punkaharju	210	61	68	45	81	304	60	47	38	262	2	31	22	1	5	4
Puumala	199	48	74	35	108	231	25	24	39	129	-	14	14	-	7	7
Rantasalmi	243	92	62	58	124	480	43	28	49	231	2	27	8	1	11	4
Ristiina	166	73	102	65	118	174	42	55	86	126	3	25	26	1	7	11
Savonranta	67	50	16	28	35	104	5	16	10	92	1	13	4	-	1	4
Sulkava	192	81	52	35	164	304	24	26	40	123	2	41	12	-	4	3
Sysmä	250	90	141	82	470	56	44	43	76	53	4	55	42	2	13	10
Virtasalmi	69	11	8	31	37	113	10	12	20	23	1	6	6	-	-	2
Pohj.-Karjalan l.- Norra Karel. läns - Pohjois-Karjala	4148	2641	3202	524	2044	4235	879	810	1061	26293	45	333	635	29	188	179
Joensuu	546	655	1260	126	167	640	465	301	375	9141	11	115	243	17	89	69
Kitee	464	87	214	36	198	266	46	37	60							

TILASTOKESKUS / VAALITILASTOT

3. Valitut Europarlamenttiedustajat ja heidän äänimääränsä kunnittain 1996

Ledamöter i Europaparlamentet som blivit valda och antalet röster efter kommun 1996

Candidates elected to the European Parliament in 1996 and their votes by municipality

Vaalipiiri, kunta Valkrets, kommun Constituency, municipality	Väyry- nen	Sep- pänen	Piha	Paa- sio	Ant- tila	Ryy- nänen	Hau- nala	Don- ner	Mati- kainen	Myl- ler - Kall.	Vir- ran- koski	Paa- si linna	Ilas- kivi	Thors Ojala	Ojala	
Outokumpu	207	225	148	52	62	205	46	63	81	1258	3	23	34	2	9	37
Eno	164	221	114	19	55	126	20	34	43	1335	2	13	20	-	9	6
Ilomantsi	171	154	85	23	75	109	12	14	31	1122	2	7	27	-	1	2
Juuka	267	86	78	13	132	298	13	25	34	838	-	12	25	-	6	2
Kesälahti	136	48	71	26	98	109	12	9	24	279	2	13	5	-	4	3
Kiihtelysvaara	61	24	36	8	23	94	6	12	15	395	1	2	8	-	1	2
Kontiolahti	219	142	217	30	67	218	42	50	59	1763	5	19	38	1	11	6
Liperi	357	107	177	33	242	435	48	37	73	1567	1	10	37	1	9	2
Polvijärvi	225	56	45	16	129	228	26	24	21	720	6	14	10	1	3	7
Pyhäselkä	201	89	110	11	69	147	28	22	37	825	-	8	11	1	3	4
Rääkkylä	176	60	42	5	111	113	7	20	15	327	1	4	7	-	-	2
Tohmajärvi	182	63	69	11	120	135	12	23	36	686	2	10	21	-	3	3
Tuupovaara	65	24	29	6	40	42	4	12	13	334	1	4	4	-	1	1
Valtimo	147	101	29	11	116	144	10	12	6	278	1	9	7	1	1	2
Värtsilä	15	6	16	1	14	10	2	1	2	118	-	1	-	-	-	-
Kuopion läänin - Kuopio läns - Kuopio	5887	6755	3824	2656	2267	39566	1807	1835	2477	8225	67	1023	913	32	412	829
Iisalmi	584	889	371	286	204	3597	163	197	283	508	5	128	65	2	41	95
Kiuruvesi	437	298	72	88	136	2315	37	50	79	76	10	35	25	-	8	27
Kuopio	1120	1818	1664	1013	329	11721	885	759	944	3172	15	375	412	13	196	293
Suonenjoki	203	367	143	76	73	1472	46	55	120	278	1	30	41	1	16	22
Varkaus	322	685	571	342	118	878	241	278	327	1658	1	147	119	6	62	141
Juankoski	162	195	65	54	96	1046	16	24	34	234	-	18	18	1	4	27
Kaavi	116	95	36	29	49	676	12	17	24	147	1	14	12	-	4	7
Karttula	90	120	25	36	47	596	15	15	26	66	-	7	7	-	7	10
Keitele	147	51	33	28	50	575	7	21	29	66	3	12	13	-	1	3
Lapinlahti	255	169	76	78	92	1594	41	38	56	132	2	24	14	1	3	22
Leppävirta	354	272	155	97	115	1961	80	72	101	523	3	38	24	2	11	22
Maaninka	116	65	16	16	102	1099	11	10	18	82	2	6	4	-	2	8
Nilsia	194	149	86	78	101	1476	19	41	55	1011	1	16	17	1	6	31
Pielavesi	190	79	38	25	74	1336	17	21	33	74	3	13	17	-	2	4
Rautalampi	127	131	50	45	49	832	30	26	40	120	1	16	17	-	5	15
Rautavaara	51	136	14	19	41	338	6	5	15	48	-	7	3	-	5	2
Siihtijärvi	435	479	193	150	169	2993	108	111	136	527	8	56	34	2	19	49
Sonkajärvi	197	222	46	45	60	1153	17	24	46	67	1	25	15	-	3	21
Tervo	86	42	20	17	57	427	7	4	17	47	-	7	3	-	3	2
Tuusniemi	120	143	30	24	42	565	8	9	20	98	3	6	19	2	3	10
Varpaisjärvi	102	86	30	30	50	772	3	8	17	27	2	16	4	1	4	3
Vehmersalmi	179	50	15	18	58	470	4	11	11	54	1	8	5	-	1	4
Vesanto	91	55	43	42	53	752	20	15	19	76	3	12	17	-	5	1
Vierämä	209	159	32	20	102	922	14	24	27	44	1	7	8	-	1	10
Keski-Suomen l.- Mellersta Finlands läns - Keski-Suomi	8781	9376	5218	4705	3786	15317	2854	2823	2679	6356	1453	1612	1113	64	556	857
Jyväskylä	1508	2901	1850	1753	508	2842	1461	1111	816	2664	170	539	382	26	165	354
Jämsä	408	427	344	174	325	470	89	115	201	156	35	69	130	8	36	39
Jämsänkoski	185	430	184	153	100	223	48	74	138	191	12	46	36	3	36	40
Keuruu	488	361	322	251	276	510	123	143	139	160	195	97	51	2	56	29
Saarijärvi	472	246	164	138	152	1043	86	77	155	164	93	64	44	2	18	14
Suolahti	115	434	105	126	41	164	48	77	68	263	11	37	12	-	14	20
Viitasaari	363	240	149	138	197	683	66	55	103	142	41	51	31	2	12	18
Äänekoski	411	752	228	287	165	650	139	149	124	404	36	90	44	2	13	80
Hankasalmi	275	208	84	52	133	730	28	37	33	97	26	30	16	1	7	17
Joutsa	283	77	135	57	130	373	40	42	66	49	25	32	20	1	14	7
Jyväskylän mlk- lk	723	1128	559	585	281	1579	325	390	301	965	92	207	115	6	59	81
Kannonkoski	105	33	19	27	47	196	7	9	19	25	32	12	6	-	-	3
Karstula	219	47	97	60	106	613	13	29	48	83	180	13	16	-	4	6
Kinnula	278	55	32	23	39	288	7	7	7	8	68	8	7	-	1	4
Kivijärvi	167	15	31	46	26	206	7	12	24	39	58	5	7	-	1	3
Konnevesi	147	99	27	35	85	433	9	27	19	64	5	9	9	-	2	3
Korpilähti	263	191	77	55	126	447	46	40	40	67	19	24	16	-	11	25
Kuhmoinen	116	79	96	55	169	103	19	30	53	28	25	37	20	2	16	8
Kyyjärvi	126	17	16	17	29	268	3	6	6	11	54	7	7	1	2	-
Laukaa	573	551	261	268	213	1299	124	164	101	333	90	98	50	2	33	48
Leivonmäki	70	41	35	7	52	131	7	5	13	10	3	3	2	-	4	1
Luhanka	56	22	28	18	59	82	5	10	14	9	3	5	10	-	5	-
Multia	102	107	11	23	45	152	10	11	19	5	40	16	3	-	7	7
Muurame	203	418	161	132	88	384	61	76	64	176	21	46	40	3	11	12
Petäjävesi	207	105	44	51	86	268	23	31	22	66	22	21	7	2	12	10
Pihtipudas	495	167	63	69	113	514	26	31	33	72	37	13	8	1	4	12
Pylkönmäki	85	40	5	19	24	142	1	4	11	7	25	5	1	-	1	1
Sumiainen	93	51	15	8	41	146	13	10	7	19	4	5	4	-	2	3
Toivakka	99	49	40	37	72	179	11	28	25	32	15	11	9	-	3	7
Uurainen	146	85	36	41	58	199	9	23	10	47	16	11	10	-	7	5
Vaasan läänin - Vasa läns - Vaasa	12261	9022	8535	6922	5057	2027	2632	4823	3674	372	48424	1418	1859	12555	727	867
Alajärvi	347	150	180	47	69	59	21	30	50	-	1748	11	25	3	4	3
Alavus-Alavo	299	254	214	126	113	27	43	52	103	4	2137	40	45	-	16	7
Kannus	491	111	119	144	273	117	36	34	38	9	518	29	33	1	8	6
Kaskinen-Kasko	15	74	40	54	8	1	13	44	17	2	22	16	8	91	4	10
Kauhava	121	186	128	58	33	16	26	33	41	-	2786	18	16	2	10	11
Kokkola-Karleby	1175	1114	668	1104	463	338	401	608	470	78	986	198	181	947	85	127
Kristiinankaupunki-Kristin- kurikka	117	116	122	98	78	14	49	115	57	7	374	23	31	683	11	18
Lapua-Lappo	409	279	362	177	131	90	60	56	157	10	2873	55	54	6	24	23
Närpö-Närpes	48	22	9	52	5	1	16	82	7	-	24	1	1	819	1	4

3. Valitut Europarlamenttiedustajat ja heidän äänimääränsä kunnittain 1996
Ledamöter i Europaparlamentet som blivit valda och antalet röster efter kommun 1996
Candidates elected to the European Parliament in 1996 and their votes by municipality

Vaalipiiri, kunta Valkrets, kommun Constituency, municipality	Väyry- nen	Sep- pänen	Piha	Paa- sio	Ant- tila	Ryy- nänen	Hau- tala	Don- ner	Mati- kainen - Kall.	Myl- ler	Vir- ran- koski	Paa- si linna	Ilas- kivi	Thors	Otila	Ojala
Pietarsaari-Jakobstad	213	827	193	651	59	23	134	567	85	31	148	69	59	1868	25	132
Seinäjoki	643	549	993	649	247	143	292	374	420	37	2996	130	185	7	95	49
Dusikaarlepyy-Nykarleby	43	38	18	39	8	2	8	94	4	1	21	4	2	923	1	4
Vaasa-Vasa	430	1380	1615	1094	146	94	624	1186	657	49	675	290	385	2164	146	177
Ahtari	261	238	167	155	104	29	55	75	68	10	780	70	26	-	17	13
Alahärmä	140	124	93	26	54	37	13	22	38	3	1619	10	12	6	8	6
Evijärvi	136	104	30	40	30	21	11	11	23	-	965	11	7	2	1	15
Halsua	229	16	12	13	86	26	9	4	10	-	137	1	6	-	1	1
Himanka	339	187	38	66	177	47	19	17	18	2	313	11	10	2	-	22
Ilmajoki	308	131	337	202	135	106	72	73	123	8	2349	32	58	2	18	6
Isojoki-Storå	89	52	53	12	61	12	10	19	27	2	720	13	20	-	5	7
Isokyrö-Storkyro	145	86	140	88	87	24	15	27	35	6	1120	9	22	1	8	5
Jalasjärvi	425	153	190	104	182	46	29	42	83	4	2018	21	56	-	20	11
Jurva	155	243	106	34	39	12	20	16	45	2	941	12	29	1	7	25
Karijoki-Bötom	92	42	40	3	33	6	5	8	15	-	520	2	28	1	2	2
Kauhajoki	359	264	457	128	191	33	69	59	134	9	3185	22	89	5	40	13
Kaustinen-Kaustby	440	43	57	39	254	62	36	19	33	1	447	11	8	3	5	4
Korsnäs	1	4	1	6	1	19	-	1	-	-	-	-	2	157	-	-
Kortesjärvi	51	22	40	17	30	9	6	4	15	1	1005	3	3	1	2	-
Kruunupyö-Kronoby	166	13	24	34	49	11	19	73	10	2	45	3	3	869	5	2
Kuortane	139	49	99	40	66	20	24	20	54	5	1209	6	17	-	4	3
Kälviä	362	71	78	87	248	65	27	24	50	3	328	8	27	3	5	2
Laihia	210	257	212	156	105	29	36	69	62	3	1228	29	58	5	8	32
Lappajärvi	228	54	77	27	37	13	13	20	12	9	1254	9	15	-	10	2
Lehtimäki	124	19	20	12	17	15	15	2	7	3	467	-	4	1	3	1
Lestijärvi	122	59	9	26	29	21	5	7	8	1	74	6	4	-	1	3
Lohtaja	327	34	34	75	177	63	15	19	32	4	300	7	7	-	6	2
Luoto-Larsmo	21	10	5	118	2	1	8	76	4	1	3	1	2	468	-	1
Maalahti-Malax	17	9	4	25	6	1	13	55	3	-	42	2	4	177	1	-
Maksamaa-Maxmo	8	2	4	4	-	-	1	20	-	-	-	-	1	195	-	-
Mustasaari-Korsholm	51	108	175	123	18	9	76	221	66	1	101	16	30	1173	14	8
Nurmo	234	147	244	128	107	52	57	45	124	6	1342	31	40	4	19	7
Oravainen-Oravais	16	25	1	27	2	-	3	20	2	-	11	1	3	547	1	1
Perho	319	74	40	50	91	57	7	14	8	3	458	2	8	-	-	1
Peräseinäjoki	179	113	61	38	56	14	16	17	51	2	889	12	16	-	4	-
Pedersören kunta	77	39	17	83	18	8	10	108	11	7	61	7	4	985	1	4
Soini	112	55	35	11	18	6	6	8	8	1	621	1	9	-	2	1
Teuva-Östermark	206	287	148	83	93	17	21	32	56	4	1425	17	29	3	3	22
Toholampi	392	39	34	68	231	58	13	14	20	4	289	24	9	1	2	4
Toysä	156	49	35	33	38	12	9	7	10	2	645	3	14	-	3	-
Ullava	109	12	3	5	47	12	7	1	3	2	153	3	3	-	1	-
Veteli-Vetil	259	53	44	62	140	56	11	13	34	12	475	9	7	-	-	-
Vimpeli-Vindala	128	196	48	24	36	6	12	14	19	2	752	6	14	-	3	31
Vähäkylä-Lillkyro	105	117	123	82	75	9	27	56	58	5	684	28	37	4	17	9
Vöyri-Vörä	29	6	4	17	7	1	10	34	4	-	84	2	1	421	1	-
Ylihärmä	69	32	70	30	38	12	9	17	23	1	855	7	11	2	6	-
Ylistaro	207	49	135	60	73	23	17	33	54	-	1282	14	33	-	5	3
Oulun läänin - Uleåborgs län - Oulu	30281	18045	6354	3926	5622	4798	3730	2773	2845	803	487	1778	1338	56	618	1023
Haapajarvi	800	255	95	70	144	88	52	35	59	8	28	24	20	-	4	13
Haapavesi	555	399	74	44	140	103	50	38	36	7	8	20	11	-	5	15
Kajaani	1696	2095	683	391	320	767	360	276	324	289	10	188	132	3	97	109
Kuhmo	685	446	133	82	177	237	51	48	59	67	3	33	20	-	4	21
Nivala	1189	285	90	71	266	156	37	47	68	6	24	38	25	-	6	12
Oulainen	761	292	104	55	164	75	50	32	69	5	14	32	27	-	8	16
Oulu-Uleåborg	3975	3876	2227	1400	588	503	1757	1103	813	108	61	612	544	38	204	359
Pyhäjärvi	557	393	87	94	162	331	33	43	68	23	10	36	23	-	5	19
Raahe-Brahestad	772	697	285	195	151	63	136	148	92	29	7	91	61	1	30	45
Ylivieska	1061	504	200	109	245	185	86	93	90	11	37	38	37	1	23	19
Alavieska	310	130	18	17	100	43	9	8	7	-	2	8	4	-	4	-
Hailuoto-Karilä	61	39	15	16	19	10	5	4	12	1	3	3	4	-	4	1
Haukipudas	369	589	160	142	57	27	98	65	48	5	2	58	28	3	23	22
Hyrnynsalmi	371	248	26	11	62	62	4	7	12	10	2	7	4	-	3	12
Ii	435	391	64	60	40	13	27	40	30	5	3	35	10	-	7	11
Kalajoki	838	299	99	44	295	76	43	49	52	4	91	36	19	3	16	29
Kempele	561	335	181	105	86	57	71	57	73	2	4	40	32	1	14	30
Kestilä	168	44	8	9	44	16	11	6	5	-	1	7	-	-	8	2
Kiiminki	530	336	112	105	63	45	62	51	63	11	2	41	28	1	8	17
Kuivaniemi	322	78	21	15	40	7	18	5	10	1	3	6	4	-	-	4
Kuusamo	2321	362	330	95	178	222	131	78	154	17	8	40	38	2	28	19
Käräsämäki	242	108	20	16	58	48	6	17	15	1	3	7	5	-	5	3
Liminka	306	144	64	27	104	28	26	23	27	3	3	20	6	-	5	12
Lumijoki	158	31	17	17	55	16	9	6	9	2	-	4	6	-	-	4
Merijärvi	129	32	10	1	49	9	2	1	1	-	7	1	1	-	-	-
Muhos	491	398	80	80	97	47	55	30	46	2	5	32	21	-	11	16
Oulunsalo	480	195	136	62	56	31	73	57	57	5	-	20	22	-	13	13
Paltamo	410	287	51	40	83	107	24	24	30	21	-	23	12	-	3	9
Pattijoki	366	178	86	52	60	26	35	36	16	-	3	26	8	1	5	12
Piippola	141	54	14	25	25	10	3	8	5	2	1	6	3	-	-	-
Pudasjärvi	1108	316	90	31	96	51	47	31	91	6	6	22	24	1	5	16
Pulkkila	208	110	15	11	43	18	5	9	6	1	2	4	3	1	1	5
Puolanka	629	356	37	12	62	64	21	8	21	9	2	10	1	-	1	9
Pyhäjoki	307	122	31	18	92	18	29	17	11	1	4	16	4	-	3	10
Pyhäntä	202	56	22	8	26	20	6	4	5	1	-	7	5	-	4	1
Rantsila	234	87	11	9	54	15	3	10	4	-	2	3	2	-	3	1
Reisjärvi	428	109	40	15	139	61	8	5	21	1	36	4	4	-	3	6
Ristijärvi	279	94	13	5	33	45	8	6	6	4	3	6	6	-	2	2

TILASTOKESKUS / VAALITILASTOT

3. Valitut Europarlamenttiedustajat ja heidän äänimääränsä kunnittain 1996
 Ledamöter i Europaparlamentet som blivit valda och antalet röstor efter kommun 1996
 Candidates elected to the European Parliament in 1996 and their votes by municipality

Vaalipiiri, kunta Valkrets, kommun Constituency, municipality	Väyry- nen	Sep- pänen	Piha	Paa- sio	Ant- tila	Ryy- nänen	Hau- tala	Don- ner	Mati- Kainen - Kall.	Myl- ler	Vir- ran- koski	Paa- si linna	Ilas- kivi	Thors	Ojala	Ojala
Ruukki	444	190	31	13	93	23	23	10	22	3	4	7	9	-	3	13
Sievi	536	175	39	12	166	69	9	18	17	1	54	8	12	-	5	10
Siikajoki	122	31	14	6	22	8	3	9	1	1	1	3	6	-	4	1
Sotkamo	832	845	138	53	208	360	67	46	115	67	9	31	35	-	15	37
Suomussalmi	1078	813	117	53	149	399	49	38	71	30	4	30	20	-	6	20
Taivalkoski	511	142	55	46	64	40	29	19	21	3	-	14	10	-	3	4
Temmes	76	30	6	8	18	9	3	3	3	5	-	2	2	-	-	3
Tyrnävä	366	123	24	14	103	23	15	15	8	1	1	14	13	-	2	17
Utajärvi	311	149	43	27	55	12	9	17	14	-	5	11	5	-	1	2
Vaala	442	230	46	36	79	59	19	25	16	3	-	20	9	-	7	7
Vihanti	300	228	34	23	67	14	21	19	15	1	3	5	5	-	4	4
Vuolijoki	252	137	30	49	52	64	15	12	14	19	4	11	3	-	4	4
Yli-ii	274	68	9	11	22	9	8	6	2	-	1	6	2	-	2	2
Ylikiihinkki	282	114	19	16	51	9	9	11	11	1	1	12	3	-	5	5
Lapin läänin - Lapplands läns - Lapland	34956	8776	4463	2012	1817	1203	1375	1225	1809	344	69	2090	790	19	230	464
Kemi	2485	1621	464	519	116	69	160	298	179	113	6	482	86	2	32	114
Kemijärvi	2311	436	172	109	117	81	84	32	78	16	4	108	43	-	9	14
Rovaniemi	3772	1140	1237	388	220	242	351	252	490	79	7	307	256	8	66	75
Tornio-Torneå	4497	1062	507	271	233	147	131	193	140	35	8	348	48	2	20	60
Enontekiö	506	84	78	9	19	15	24	17	28	2	4	13	12	1	2	5
Inari-Enare	990	343	261	70	88	48	86	66	82	12	3	126	51	-	21	40
Keminmaa	2080	458	164	86	67	62	46	34	53	10	2	109	34	1	8	14
Kittilä	1215	416	139	33	75	34	27	16	33	8	3	39	24	-	4	6
Kolari	850	215	60	23	50	17	20	13	31	6	1	42	10	-	4	13
Muonio	426	110	79	20	37	11	23	15	61	4	1	19	7	-	1	3
Pelkosenniemi	267	57	18	2	17	21	47	7	10	2	1	6	2	-	1	1
Pello	1269	278	86	32	50	55	21	16	69	2	2	42	7	-	1	4
Posio	1498	133	87	20	82	34	15	10	28	1	2	18	16	-	5	8
Ranua	1340	85	81	29	79	32	10	14	43	3	2	19	11	-	3	3
Rovaniemen mlk- lk	3823	683	466	187	173	119	147	80	191	17	13	152	62	4	21	36
Salla	1275	284	95	18	67	36	18	11	29	3	4	23	11	1	5	18
Savukoski	424	79	42	13	27	8	27	6	14	1	-	12	11	-	1	3
Simo	951	191	58	33	40	22	20	26	38	4	-	31	11	-	1	7
Sodankylä	2174	466	205	75	112	65	70	68	115	12	-	58	38	-	17	18
Tervola	936	207	39	13	51	31	8	10	9	3	2	79	10	-	2	11
Utsjoki	406	31	52	16	30	10	18	19	44	5	3	8	17	-	4	2
Ylitornio-Övertorneå	1461	397	73	46	67	44	22	22	44	6	1	49	23	-	2	9
Ahvenanmaa - Landskapet Ålands - Åland	9	10	17	86	14	1	29	156	13	5	-	3	3	755	1	2
Maarianhamina-Mariehamn	1	4	9	54	4	-	22	91	10	4	-	3	2	362	1	2
Brändö-Brändö	1	-	-	3	1	-	-	3	1	-	-	-	-	27	-	-
Eckerö-Eckerö	-	-	-	1	-	-	-	1	-	-	-	-	-	10	-	-
Finström-Finström	2	-	1	3	2	-	1	12	2	-	-	-	-	64	-	-
Föglö-Föglö	-	-	-	2	1	-	1	2	-	-	-	-	-	15	-	-
Geta-Geta	-	-	2	1	-	-	1	3	-	-	-	-	-	16	-	-
Hammarland-Hammarland	-	-	-	5	-	-	-	3	-	-	-	-	-	27	-	-
Jomala-Jomala	1	1	3	11	-	-	2	12	-	1	-	-	-	79	-	-
Kumlinge-Kumlinge	1	2	1	-	-	-	1	2	-	-	-	-	-	5	-	-
Kökar-Kökar	-	-	-	1	-	-	-	2	-	-	-	-	-	2	-	-
Lemland-Lemland	1	-	-	-	-	-	-	9	-	-	-	-	1	42	-	-
Lumparland-Lumparland	-	-	1	-	-	-	-	-	-	-	-	-	-	16	-	-
Saltvik-Saltvik	1	1	-	5	3	1	-	6	-	-	-	-	-	38	-	-
Sottunga-Sottunga	-	-	-	-	-	-	1	-	-	-	-	-	-	17	-	-
Sund-Sund	1	2	-	-	1	-	-	8	-	-	-	-	-	25	-	-
Vårdö-Vårdö	-	-	-	-	2	-	-	2	-	-	-	-	-	10	-	-

4. Ehdokkaat ja heidän äänimääränsä vaalipiireittain Europarlamenttivaaleissa 1996
Antalet röster för olika kandidater vid valet till Europaparlamentet 1996 efter valkrets
Candidates and their votes by constituencies in the elections for the European Parliament in 1996

Puolue ja ehdokas Parti och kandidat Party and candidate	Yh- teensä Summa Total	Hel- sinki Hel- sing- fors	Uusi- maa Ny- land	Turku Åbo Åbo södra norra	Turku Åbo Åbo södra norra	Häme Åbo Tavas- tehus södra	Häme Åbo Tavas- tehus norra	Kymi Kym- mene	Mik- kel S:t Mich- hels	Poh- Karj. Norra Kar.	Kuo- pio	Keski- Suomi Mell. Fin- land	Vaasa Vasa	Oulu Uleå- borg	Lappi Lapp- land	Ah- venan- maa Åland
KOK - SAML																
Haaramäki Ossi	13277	309	433	234	167	198	319	130	147	58	149	474	10239	354	65	1
Ilaskivi Raimo	39803	9211	8134	4612	1636	2669	3893	1904	1093	635	913	1113	1859	1338	790	3
Jouppila Riitta	21030	1274	1314	507	192	326	392	224	126	114	289	225	2227	11836	1981	3
Järvenpää Heikki	14213	953	1303	371	161	506	469	9058	317	185	144	370	122	162	92	-
Katainen Jyrki	3646	346	323	90	67	97	142	121	98	111	1946	64	118	88	34	1
Kunnas Tarmo	11891	1830	1493	535	507	419	1115	302	189	59	160	4809	216	173	84	-
Lahesmaa Petri	12967	357	411	10381	554	196	414	67	38	16	41	77	286	71	58	-
Laurila Ritva	21312	6555	4919	2487	658	1070	2861	767	233	173	205	344	598	250	191	1
Matikainen-Kallström Marjo	77120	10961	22508	5652	3602	5740	5631	5591	2877	1061	2477	2679	3674	2845	1809	13
Ollila Pirkko-Liisa	10152	229	442	766	562	538	6863	126	54	25	44	120	291	66	25	1
Otala Jyrki	24038	2168	2985	1331	883	1450	11278	775	436	188	412	556	727	618	230	1
Piepponen Anna Kaarina	7964	2745	1802	470	169	414	575	837	102	81	89	167	174	244	94	1
Piha Kirsi	147066	24405	31902	14324	7174	11578	11913	9841	4316	3202	3824	5218	8535	6354	4463	17
Rusanen Pirjo	18436	1146	1388	851	223	571	548	1735	7952	1049	1907	513	262	188	102	1
Toivonen Jyösti	18069	965	1807	635	330	11436	673	874	666	59	119	239	112	101	53	-
Turunen Pekka	12745	95	143	210	11688	61	103	62	25	162	31	34	70	36	24	1
VSL - VSL																
Hakalehto Ilkka	5271	819	809	476	397	319	630	267	164	90	187	248	329	398	134	4
Hakamies Ahti	839	57	88	57	44	55	45	53	45	188	57	39	59	40	12	-
Helin-Savolainen Inga	518	29	89	64	32	43	45	26	32	15	23	21	36	46	17	-
Kirves Satu	656	35	84	55	45	42	67	52	37	22	29	76	49	41	22	-
Koivisto Jouni	378	29	26	65	34	42	30	27	12	8	16	19	25	33	12	-
Kortteisto Marja-Terttu	484	71	92	44	30	24	72	26	13	7	14	27	28	23	13	-
Laihanen Kauko	319	32	60	23	20	28	26	25	10	9	11	20	18	19	18	-
Lapiolahti Jorma	478	10	37	37	14	27	19	15	16	4	78	15	32	155	19	-
Lievonen Ari	452	16	36	17	7	21	17	17	10	22	196	23	23	32	15	-
Nylund Leena	366	10	45	112	30	23	12	24	10	6	17	20	25	20	12	-
Pesonen Antti	956	17	51	42	64	50	63	50	43	18	43	41	381	76	17	-
Savolainen Aili	544	65	107	24	30	21	49	38	28	23	34	35	49	23	18	-
Sorvari Ahti	651	30	77	46	43	38	56	53	21	12	27	146	39	44	18	1
Tavasti Olavi	1005	16	75	515	75	68	44	47	22	15	30	23	21	43	11	-
Vihanto Markku	484	24	40	24	34	15	38	13	11	17	22	17	19	199	11	-
Backman Kaisa	345	21	66	28	24	18	47	19	21	9	18	17	29	13	13	2
VAS - VÄNST - LEFT																
Aalto Hilikka	3051	134	268	147	165	241	203	220	815	67	237	134	113	201	105	1
Haring Kari	3862	71	140	79	64	49	94	63	46	34	2988	58	38	95	43	-
Harjuniemi Tanja	3678	296	290	118	137	98	183	58	53	31	125	107	176	353	1653	-
Helle Esko	13349	583	1211	456	979	5069	1821	473	307	86	422	464	318	830	330	-
Ilivitzky Inna	7855	118	134	59	179	108	6935	36	19	19	35	54	82	56	20	1
Kaakkuriniemi Tapani	1545	29	56	31	30	20	55	33	24	21	36	1063	39	72	36	-
Lapintie Annika	7654	245	305	5930	398	125	141	57	42	29	75	68	117	73	49	-
Leinonen Tiina	3575	121	237	143	191	94	191	79	42	31	126	134	115	1997	74	-
Ojala Outi	20071	6221	4196	905	1055	749	1903	555	266	179	829	857	867	1023	464	2
Pellinen Irma	5046	103	83	52	56	31	59	38	25	10	58	57	84	4034	356	-
Puuronen Vesa	915	58	83	33	42	23	86	36	19	314	46	29	27	69	50	-
Rönkä-Nieminen Raija	1432	51	877	68	53	41	51	49	25	16	37	34	30	61	39	-
Seppänen Esko	152216	14276	20744	15455	12399	8781	15060	6602	4274	2641	6755	9376	9022	18045	8776	10
Sund Ralf	3589	495	563	176	277	122	353	93	43	59	135	116	849	223	84	1
Söderlund Nina	2344	117	158	1334	163	27	100	30	16	9	37	46	174	63	32	38
Ylitalo Jaakko	6308	55	113	86	62	48	66	42	31	32	63	66	61	983	4599	1
KESK - CENT																
Anttila Sirkka-Liisa	112719	2722	11465	22975	11710	19586	10372	8963	4319	2044	2267	3786	5057	5622	1817	14
Arola Pauliina	2058	212	224	223	111	216	142	110	88	43	84	95	183	217	109	1
Graeffe Gunnar	2703	40	64	73	104	45	2079	26	27	23	26	71	67	44	12	2
Julkunen Petri	3682	54	113	71	54	46	62	71	50	70	95	91	200	2840	64	1
Karjalainen Kukka-Maaria	2084	294	351	298	95	111	117	156	141	23	38	102	88	190	80	-
Kava Ritva	3781	35	73	104	3153	40	79	35	35	21	20	37	48	65	36	-
Keskitalo Petri	29172	936	3345	2166	1867	3111	2239	1992	1290	602	976	1764	2736	4695	1452	1
Laitalainen Tuulia	1011	40	238	59	56	48	63	40	41	28	32	54	153	102	57	-
Pohjamo Samuli	31132	98	153	56	54	45	65	94	33	77	74	86	584	29378	335	-
Puska Pekka	25460	677	1549	2004	558	527	690	2016	1420	9042	1660	1416	1603	2026	271	1
Rehn Olli	32293	3353	4943	2111	1414	1504	1957	2936	7229	574	850	1122	1475	1762	1057	6
Ryyänen Mirja	85886	1229	1717	898	755	872	935	3232	9101	4235	39566	15317	2027	4798	1203	1
Salmen Olof	1214	19	46	44	24	16	23	17	23	6	41	32	65	26	21	811
Virrankoski Jyösti	54315	311	451	180	1132	128	1345	114	109	45	67	1453	48424	487	69	-
Väkevä-Harjula Irene	2663	53	89	66	68	44	57	1884	45	26	39	56	84	84	68	-
Väyränen Paavo	157668	4049	12251	8824	7921	5008	8175	8703	6414	4148	5887	8781	12261	30281	34956	9
PS - SAF																
Vistbacka Raimo	10368	180	327	297	355	182	343	198	203	253	464	289	6395	773	107	2
Leppänen Urpo	1874	148	291	161	89	85	124	193	92	162	154	74	109	153	39	-
Savola Terttu	839	64	139	49	44	55	61	44	55	48	58	29	90	83	20	-
Soini Timo	1923	90	136	87	181	42	369	58	103	140	395	103	92	93	34	-
SKL - FKF																
Almgren Esko	5099	352	559	275	134	385	268	2039	245	88	145	124	271	162	49	3
Hiltunen Leea	3313	107	170	170	2058	131	159	81	79	18	65	64	120	61	28	2
Hovi Jouko	1929	98	163	111	227	86	168	62	55	18	49	52	698	102	36	4
Kankaanniemi Toimi	24125	1553	2572	1188	1034	1340	1826	815	1684	492	1113	6687	2427	971	420	3
Korkeamäki Riku	1213	26	55	29	23	36	34	20	17	18	22	44	111	731	47	-
Kärkkäinen Kari	1964	66	119	62	38	74	100	74	227	66	917	65	71	53	32	-
Laakkonen Pirkko	3517	110	109	44	48	69	89	98	131	2365	194	46	72	119	21	2
Lindberg Väinö	962	48	85	352	33	89	50	27	16	47	51	40	66	49	9	-

TILASTOKESKUS / VAALITILASTOT

4. Ehdokkaat ja heidän äänimääränsä vaalipiireittäin Europarlamenttivaaleissa 1996
Antalet röstet för olika kandidater vid valet till Europaparlamentet 1996 efter valkrets
Candidates and their votes by constituencies in the elections for the European Parliament in 1996

Puolue ja ehdokas Party and candidate	Yhteensä Total	Hel-sinki Hel-sing-fors	Uusi-maa Nyl-land	Turku etel. Åbo Åbo södra	Turku pohj. Åbo Åbo norra	Häme etel. Tavas-tehus Häme etel. södra	Häme pohj. Tavas-tehus Häme pohj. norra	Kymi Kym-mene Kymi-mene	Mik-keli S:t Mic-hels	Poh. Karj. Norra Karj. Norra	Kuo-pio Kuo-pio	Keski-Suomi Mell.-Fin-land	Vaasa Vasa	Oulu Uleå-borg	Lappi Lapp-land	Ah-venan-maa Åland
Perret Henrik	5749	874	1300	191	52	116	87	104	64	20	38	36	2725	81	17	44
Rauhala Leena	2450	57	111	106	55	160	1619	52	39	35	34	39	74	48	21	-
Santavuori Ritva	11337	2230	3774	600	382	1177	1001	419	253	110	135	229	439	283	304	1
Tynkkynen Olli	1621	62	130	70	41	69	71	55	235	26	392	321	68	55	26	-
SDP - SDP																
Donner Jörn	80669	14046	21769	7743	4057	5568	5518	5368	2155	810	1835	2823	4823	2773	1225	156
Eskeinen Juha	2725	298	1350	85	100	142	142	111	68	26	70	74	110	75	71	3
Hacklin Iris	7823	120	200	79	96	175	752	89	77	35	52	6019	70	41	16	2
Hurskainen Sinikka	39344	1222	2445	829	1068	1554	1470	26728	1386	286	661	578	514	412	188	3
Iivari Ulpu	32695	7395	7921	1657	1414	4057	2978	1236	1129	166	630	720	1042	1015	1331	4
Kumpula Miapetra	12334	403	607	323	784	394	441	234	117	69	106	201	8180	250	220	5
Liikkanen Antti	7705	149	287	112	156	190	173	182	126	45	221	107	186	588	5182	1
Myller Riitta	65116	1964	3106	654	554	2064	1868	5357	7151	26293	8225	6356	372	803	344	5
Paasilinna Reino	54228	11464	12424	2238	3333	5517	5072	4245	1678	333	1023	1612	1418	1778	2090	3
Paasio Pertti	118795	8875	16200	29785	14259	9975	10110	5472	3288	524	2656	4705	6922	3926	2012	86
Piikivi Leena	12984	227	347	255	155	156	186	86	75	23	79	92	242	10648	412	1
Prusti Riitta	18443	2279	5510	1179	1284	1704	1703	877	521	80	432	499	1352	665	347	11
Rahkonen Susanna	6988	1060	3484	471	309	444	308	199	126	23	113	139	143	97	69	3
Rönholm Mikko	8036	502	734	4507	560	473	302	193	147	34	103	136	178	116	49	2
Sänkiäho Risto	11981	388	491	145	509	434	9382	114	68	24	44	154	124	62	40	2
Vesa Hannu	2711	142	202	55	56	59	81	126	1679	30	114	73	45	31	17	1
RKP - SFP																
Finne-Elonen Laura	2160	237	1524	80	25	29	32	28	28	45	29	31	39	20	9	4
Föhr Juha	3344	812	755	292	115	150	208	181	64	84	101	110	256	150	61	5
Homén Carl-Olaf (Homi)	24753	5557	12042	2001	180	261	342	357	94	54	111	157	3304	138	60	95
Höglund Bo-Sanfrid	4175	65	123	48	111	11	10	20	4	6	9	8	3734	12	7	7
Jansson Gunnar	7339	361	736	412	26	22	32	22	12	11	10	14	147	14	8	5512
Korhman Johan	2183	124	1752	97	15	22	24	21	12	3	6	7	81	5	5	9
Lauren Anders	1776	55	211	1329	9	10	14	11	7	4	6	12	87	4	10	7
Lillas Alice	2078	38	63	33	9	11	21	12	14	7	10	10	1824	15	3	8
Melin Ingvar S.	6156	1617	2090	429	65	63	71	76	23	11	17	27	1603	32	14	18
Norrman Ralf	20815	140	1020	528	12	20	51	21	8	7	8	7	18898	14	9	72
Saijonmaa Arja	7735	1220	1932	845	187	279	417	251	315	64	187	155	1585	179	74	45
Sjölund-Oikarinen Birgitta	853	94	598	24	8	6	14	15	9	18	4	2	41	15	3	2
Thors Astrid	39666	7166	14519	3676	117	160	286	206	26	29	32	64	12555	56	19	755
Törnudd Klaus	1636	606	664	128	22	21	48	30	8	9	14	11	46	17	8	4
Wallin Stefan	2544	212	300	161	17	15	34	15	4	3	6	8	1741	13	8	7
von Weissenberg Marina	2212	564	1068	220	16	47	42	27	11	11	7	10	136	18	20	15
LKP - LFP																
Huopalahti Päivi	644	98	107	27	32	42	29	30	16	17	26	22	30	83	85	-
Kirkinen Heikki	1926	232	220	55	23	69	163	104	93	626	91	64	49	105	32	-
Kivitalo Jukka	424	6	38	13	20	24	18	19	11	7	5	212	11	18	22	-
Majander Kirsi	369	20	57	22	22	113	21	24	14	5	7	15	18	18	12	1
Majava Altti	352	61	59	25	17	15	24	22	6	3	11	7	13	59	30	-
Papunen Sari	382	23	39	26	25	16	129	19	14	7	13	21	21	21	7	1
Pyökkänen Ellen	243	18	67	12	12	41	13	9	5	12	14	10	14	6	8	2
Rahjarvi Antti	212	16	93	10	7	7	11	12	6	6	14	11	9	6	4	-
Riihijärvi Heikki	370	25	47	17	18	20	51	21	14	6	90	14	19	23	5	-
Ryttilä Pekka	783	118	152	66	49	128	93	72	24	13	9	24	17	10	8	-
Sorva Jukka	286	13	15	132	5	15	9	7	7	2	8	10	8	12	43	-
Suonmaa-Korsi Laura	198	10	20	15	91	4	12	5	2	4	3	6	8	5	13	-
Sällylä Anne	1541	57	156	128	64	108	724	53	22	18	32	38	42	59	40	-
Talola Kaarina	207	7	60	13	21	7	14	52	2	2	7	3	10	3	6	-
Wärm-Auvinen Eivor	166	5	18	10	3	1	5	5	1	1	1	9	90	8	9	-
Yrjölä Jouko	202	17	25	15	14	13	14	50	2	4	10	8	14	8	8	-
VIHR - GRÖNA - GREENS																
Aaltonen Ulla-Maija	6890	911	1741	536	337	514	664	387	207	124	231	310	365	411	149	3
Nellig Juhani	1638	95	88	27	22	26	46	69	88	1032	76	20	14	27	8	-
Andersson Janina	10001	1229	1570	3360	412	405	653	339	203	99	234	452	442	390	156	57
Augustson Karl	1106	219	424	161	17	26	47	19	8	6	11	15	66	11	6	70
Hautala Heidi	83566	23057	19757	6992	2408	5005	7547	3354	2140	879	1807	2854	2632	3730	1375	29
Juntunen Katja	2289	247	262	108	59	117	210	76	72	42	97	86	69	789	53	2
Katajamäki Hannu	1178	62	84	72	38	35	52	25	19	12	19	28	679	37	15	1
Könkkölä Kalle	2492	548	513	189	100	153	228	119	75	44	95	118	83	155	72	-
Lonka Harriet	1578	232	191	67	28	89	122	587	42	22	62	39	40	41	13	3
Luukkainen Hannele	4322	1408	1120	245	119	229	319	146	95	52	85	145	119	182	57	1
Mannermaa Mika	2040	235	219	1098	49	59	84	45	14	11	23	43	32	105	23	-
Nikula Paavo	3726	1066	1591	118	59	136	209	115	70	18	49	69	69	115	41	1
Pykälinen Tuija Maaret	2656	185	237	63	47	79	108	1537	85	27	66	110	39	54	19	-
Ripaoja Esko	1370	66	135	41	26	43	95	44	57	13	31	54	43	151	571	-
Sauri Pekka	4897	1506	1140	270	109	483	412	174	114	51	109	174	131	170	54	-
Wuori Matti	40921	12151	8800	2759	1188	2092	3620	1908	900	639	1268	1568	1227	1983	801	17
SEP - FPP																
Veivo Jouko	743	140	102	52	39	52	66	57	35	21	28	32	39	59	21	-
Liljamo-Akinskij Aulikki	206	38	43	8	10	12	26	10	2	3	13	18	13	4	6	-
Eriksson Eila	253	34	61	20	12	13	21	15	14	5	7	11	23	14	3	-
Mäenpää Aatos	261	19	20	23	25	10	15	11	4	6	12	12	82	12	10	-
Närvänen Paavo	266	21	35	15	24	14	63	19	13	3	12	14	12	13	8	-
Tossavainen Leo	197	17	45	11	13	7	23	18	9	10	12	5	12	11	4	-
Heino Salme	217	31	67	14	16	21	15	9	5	2	6	4	13	12	2	-
Hämäläinen Patrik	247	28	50	17	22	43	13	14	8	10	9	11	11	7	4	-

4. Ehdokkaat ja heidän äänimääränsä vaalipiireittäin Europarlamenttivaaleissa 1996
Antalet röster för olika kandidater vid valet till Europaparlamentet 1996 efter valkrets
Candidates and their votes by constituencies in the elections for the European Parliament in 1996

Puolue ja ehdokas Party and candidate	Yh- teensä Summa Total	Hel- sinki Hel- sing- fors	Uusi- maa Ny- land	Turku etel. Åbo södra	Turku pohj. Åbo norra	Häme etel. Tavas- tehus södra	Häme pohj. Tavas- tehus norra	Kymi Kym- mene S:t Mik- hels	Mik- keli S:t Mic- hels	Poh. Karj. Norra Kar.	Kuo- pio Suomi Fin- land	Keski- Suomi Mell. Fin- land	Vaasa Vasa	Oulu Uleå- borg	Lappi Lapp- land	Ah- venan- maa Åland
Järviharju Matti	1607	190	200	79	78	98	141	101	42	69	60	45	320	147	36	1
Järvinen Kari	192	29	28	14	4	12	23	10	6	5	5	14	24	14	4	-
Roivas Marjatta	237	22	34	15	13	10	30	12	15	6	36	14	12	14	4	-
Römpötti Kalevi	168	23	55	8	6	12	9	11	6	2	8	9	3	6	10	-
Seppänen Eero	697	18	81	53	48	35	74	32	26	16	41	32	48	150	43	-
Siirala Martti	778	196	166	78	24	40	58	63	36	16	18	18	25	27	13	-
Vaetoja Taisto	288	66	41	17	12	14	26	22	6	12	16	10	15	21	10	-
EKA - EKA																
Sirkia Paavo	832	54	94	62	33	209	76	56	30	18	41	43	46	46	23	1
Laaksonen Aino	342	48	48	66	23	21	23	16	9	9	19	22	12	11	15	-
Luttinen Pauli	211	15	69	14	6	19	14	11	7	4	12	6	14	17	3	-
Tiiliä Paul	305	21	37	27	6	14	138	10	9	3	9	4	8	8	11	-
Tuokkola Lauri	630	26	48	37	14	74	42	27	17	4	11	18	262	37	13	-
Käkkönen Toivo	320	14	37	10	22	62	19	24	16	13	23	22	19	26	13	-
NUORS - UNGF.																
Haukka Sakari	1404	74	125	52	37	40	879	35	20	7	23	35	33	27	17	-
Hein Inka	1995	796	644	128	20	49	103	47	33	16	23	40	41	43	12	-
Hellsten Tommy	2246	527	689	130	62	72	266	116	66	14	46	64	62	86	46	-
Hirvelä Sara	3856	531	778	237	124	191	279	224	101	48	111	144	132	291	665	-
Iloniemi Jaakko	42539	10016	10596	4100	1398	2787	3881	2210	1076	406	1182	1221	1153	1749	761	3
Kaiwanto Petri	811	148	245	59	29	38	81	33	18	16	20	47	26	39	12	-
Kasvi Jyrki	1200	219	445	69	22	43	109	78	27	23	16	47	38	47	17	-
Leminaho Minna	1189	114	162	404	32	41	68	35	14	12	12	23	21	174	76	1
Louvo Anna-Kaarina	705	70	120	19	16	24	34	327	13	5	9	16	19	26	7	-
Pusa Olli	595	65	257	26	25	33	75	21	16	12	20	8	11	19	7	-
Pöyry Sirkka	2035	356	787	181	39	103	231	69	30	12	21	36	56	102	11	1
Raivio Marjo	512	119	137	40	12	29	48	16	18	5	12	28	21	22	5	-
Risilakki Eeropekka	386	169	91	25	11	10	29	14	6	3	5	7	4	10	2	-
Rissanen Pentti	1304	360	534	63	30	47	68	44	23	31	21	21	19	26	16	1
Tarkka Jukka	5874	1421	2278	405	128	254	379	203	120	52	106	117	130	189	91	1
Tiusanen Tauno	1483	262	346	85	84	78	96	354	39	7	28	36	18	37	13	-
LLP - NLP																
Lahtinen Timo	489	29	62	44	38	30	144	28	16	8	14	21	16	25	13	1
Heikkilä Hannu	165	9	18	58	7	9	8	11	9	5	3	8	12	5	3	-
Skalski Wojtek	276	66	65	11	11	11	19	29	4	7	9	8	8	19	8	-
Saaristo Tuulikki	435	104	100	31	17	15	44	27	13	8	12	17	21	18	8	-
Uusitupa Heikki	224	27	48	67	7	8	11	10	7	7	5	9	10	6	2	-
Roponen Pekka	219	13	44	15	7	56	21	11	12	4	9	5	6	13	3	-
Mäntylä Tero	243	12	42	24	14	13	39	19	9	11	8	16	21	13	2	-
Santtila Ilkka	146	6	26	2	6	6	13	2	7	11	7	3	10	40	7	-
Suominen Juha	188	13	20	16	8	15	53	7	7	3	5	16	8	14	3	-
Mahal-Ali-Marttila Katja	182	21	26	9	13	6	54	8	2	3	4	5	9	12	9	1
Kaila Kari	92	18	18	10	6	1	7	4	2	1	2	6	4	11	2	-
Nieminen Erkki	59	9	7	5	4	5	4	6	2	1	2	4	2	6	2	-
Silander Markus	146	10	12	8	6	12	12	5	2	2	38	12	13	5	9	-
Tunkelo Juh	99	17	24	8	6	7	12	5	-	2	2	3	10	2	1	-
Ylinen Jouni	230	5	16	139	7	10	3	13	2	4	1	9	7	10	4	-
Nokela Kari	134	6	48	8	22	2	6	10	5	2	9	1	3	11	1	-
VEU - ALT																
Aaltonen Sami	17561	2141	3401	1164	881	1310	1577	1309	730	467	770	1035	976	1265	533	2
Eronen Tuomo	3310	128	254	132	115	124	224	198	153	1250	332	159	74	114	52	1
Jussila Anneli	2094	190	268	158	121	152	486	127	69	43	92	114	86	145	41	2
Kittilä Urho	1869	38	102	188	129	131	1042	42	25	13	29	41	28	51	10	-
Klötzer Ulla	7517	1359	1928	595	218	438	1004	327	179	69	245	290	333	340	155	37
Lahnalampi Risto	1760	43	99	56	32	82	82	43	43	17	56	91	838	260	18	-
Siuwatti Asser	6262	365	598	471	199	251	878	306	59	127	277	190	357	1959	225	-
Tolppanen Annikki	1018	98	114	44	24	40	110	47	26	21	35	35	43	72	308	1
Wallgren Thomas	4722	1472	942	351	96	180	462	169	69	61	129	221	206	209	76	79
Österholm Henrik	1574	85	154	83	41	61	84	41	16	12	35	46	829	45	22	20

5.1 Europarlamenttiehdokkaat ja heidän äänimääränsä kunnittain 1996. Suomen Sosialidemokraattinen Puolue
Kandidater i Europaparlamentsvalet och antalet röster kommunvis 1996. Finlands Socialdemokratiska Parti
Candidates in the European Parliamentary elections in 1996 and their votes in each municipality. SDP

SDP

Vaalipiiri ja kunta Valkrets och kommun Constituency and municipality	Donner	Eske-	Hack- linen lin	Hurs- kai- nen	Iiva- ri	Kum- pula	Liik- kanen	Myl- ler	Paa- si- linna	Paa- sio	Pii- kivi	Prus- ti	Rah- konen	Rönn- holm	Sän- kiaho	Vesa
Koko maa - Hela riket - Whole country	80669	2725	7823	39344	32695	12334	7705	65116	54228	118795	12984	18443	6988	8036	11981	2711
Helsingin kaupungin - Helsingfors stads - Helsinki	14046	298	120	1222	7395	403	149	1964	11464	8875	227	2279	1060	502	388	142
Helsinki-Helsingfors	14046	298	120	1222	7395	403	149	1964	11464	8875	227	2279	1060	502	388	142
Uudenmaan läänin - Nylands läns - Uusimaa	21769	1350	200	2445	7921	607	287	3106	12424	16200	347	5510	3484	734	491	202
Espoo-Esbo	4225	58	32	311	1256	101	52	491	2454	2907	68	1698	1889	176	107	38
Hanko-Hangö	757	6	4	27	67	8	2	21	91	324	7	41	26	15	4	1
Hyyvinkää-Hyvinge	1013	25	8	201	579	50	16	171	792	1137	28	296	125	40	33	9
Järvenpää	731	16	12	114	400	32	12	251	625	667	12	233	100	13	26	19
Karjaa-Karis	779	4	4	15	60	5	3	12	62	256	2	86	15	8	4	1
Karkkila	154	7	3	41	115	4	5	29	232	202	4	55	20	5	3	-
Kauniainen-Grankulla	143	5	-	11	26	4	-	18	25	53	1	23	24	2	4	2
Kerava-Kervä	681	28	11	111	402	32	15	171	570	611	19	251	73	29	34	17
Lojja-Lojo	898	27	10	94	477	29	14	86	612	1145	18	246	125	38	21	8
Lohiisa-Lovisa	422	5	3	49	88	8	12	62	129	236	6	51	15	8	3	2
Orimattila	202	9	4	80	125	5	16	48	220	243	4	99	25	12	12	9
Porvoo-Borgå	1672	39	12	166	495	25	19	89	567	886	20	218	71	74	26	17
Tammisaari-Ekenäs	1809	4	3	12	23	12	1	7	27	317	2	21	7	2	3	1
Vantaa-Vanda	3533	961	46	478	1921	147	44	969	3038	3407	84	956	448	150	102	32
Artjärvi-Artsjö	21	-	-	6	4	1	1	6	24	18	-	12	-	-	-	-
Askola	78	3	6	28	35	5	3	19	66	51	1	33	10	5	1	1
Inkoo-Ingå	258	-	-	5	19	3	2	4	35	96	2	15	9	-	3	-
Karjalohja-Karislojo	24	-	-	2	20	2	-	3	27	49	-	6	7	-	-	-
Kirkkonummi-Kyrkslätt	743	29	4	55	225	37	12	69	408	477	10	213	100	30	15	1
Lapinjärvi-Lappträsk	79	2	-	28	24	1	1	13	50	65	-	7	5	4	1	1
Liljendal	58	1	1	-	3	-	-	1	2	5	-	3	3	1	-	2
Myrskylä-Mörskom	28	4	1	14	13	-	-	1	5	29	-	9	4	1	2	-
Mäntsälä	196	7	5	54	143	10	8	53	215	274	6	104	72	11	6	6
Nummi-Pusula	93	7	-	18	87	2	6	7	95	155	2	29	11	4	1	-
Nurmijärvi	598	25	5	110	337	23	8	102	568	593	13	188	88	30	30	6
Pernaja-Pernå	196	-	-	7	22	3	-	8	25	96	-	17	6	1	1	1
Pohja-Pojo	405	-	2	20	55	3	3	10	82	253	7	88	8	3	2	1
Pornainen-Pörgnäs	86	2	1	18	41	6	4	17	103	66	3	24	6	-	-	6
Pukkila	24	2	-	8	7	-	-	5	19	23	-	8	6	1	1	-
Ruotsinpyhtää-Strömfors	80	3	-	97	38	3	2	21	84	99	-	29	19	6	3	2
Sammatti	39	1	2	3	19	-	2	3	16	32	1	17	13	3	-	1
Sipoo-Sibbo	465	7	2	76	129	7	3	37	145	211	4	62	15	13	7	4
Siuntio-Sjundeå	183	1	1	11	33	1	5	9	55	87	2	18	15	3	3	-
Tuusula-Tusby	629	27	6	98	368	15	8	231	524	592	10	177	54	30	21	9
Vihti	467	35	11	77	265	23	6	57	405	500	11	177	70	16	12	5
Turun läänin eteläinen - Åbo läns södra - Turku South	7743	85	79	829	1657	323	112	654	2238	29785	255	1179	471	4507	145	55
Kaarina-S:t Karins	347	3	4	40	60	13	5	28	94	1485	10	50	15	199	4	-
Laitila	93	1	3	21	28	12	2	3	30	466	7	16	6	54	1	2
Loimaa	66	2	2	11	32	4	-	2	29	281	4	14	2	37	6	-
Naantali-Nådendal	207	1	-	24	28	5	3	22	56	574	29	28	16	868	8	6
Paimio-Pemar	145	5	2	26	53	11	2	15	51	550	6	47	16	69	8	1
Parainen-Pargas	377	3	1	16	23	7	1	11	13	469	4	37	3	53	3	-
Raisio-Reso	416	4	8	44	83	34	8	67	129	1508	16	87	26	407	8	4
Salo	455	5	5	84	150	33	9	33	190	2059	21	108	46	142	7	3
Somero	103	5	2	34	77	2	-	12	78	323	3	37	11	18	7	4
Turku-Åbo	3612	32	24	262	650	132	36	294	896	12652	53	418	219	1712	57	19
Uusikaupunki-Nystad	173	2	2	40	35	4	5	14	74	2480	45	36	13	75	2	1
Alastaro	16	-	-	8	4	1	1	8	6	83	2	7	3	7	-	-
Askainen-Villnäs	12	-	-	3	4	-	-	1	7	43	-	1	-	15	1	-
Aura	45	-	-	3	15	4	1	1	13	153	-	8	1	16	1	2
Dragsfjärd	172	2	-	2	4	1	4	-	9	241	-	8	3	11	-	-
Halikko	126	2	-	27	35	3	4	16	64	637	6	31	11	52	6	1
Houtskari-Houtskär	13	-	-	-	-	-	-	-	-	1	-	1	-	-	-	-
Iniö	7	-	-	-	-	-	-	-	-	5	-	-	-	-	-	-
Karinainen	9	1	1	7	2	-	-	-	7	108	-	2	-	17	-	-
Kemå-Kimbo	82	1	-	4	10	-	-	3	8	125	1	3	1	4	-	-
Kiikala	22	-	1	2	10	-	2	1	15	92	1	3	3	4	1	-
Kisko	35	1	1	4	15	1	2	2	20	107	1	4	3	9	-	1
Kodisjoki	7	-	-	-	3	1	-	1	1	26	1	3	-	3	-	-
Korppoo-Korpo	39	-	-	1	2	-	-	-	4	14	-	-	-	2	-	-
Koski	15	-	-	3	3	1	-	1	7	71	-	6	-	11	-	-
Kustavi-Gustavs	16	-	-	-	1	-	1	1	4	82	-	1	2	7	-	-
Kuusjoki	13	-	-	4	4	-	-	1	11	63	5	4	1	3	-	1
Lemu	12	-	1	1	5	-	-	3	2	80	1	1	-	18	-	-
Lieto	154	3	2	24	45	10	2	22	49	810	6	39	10	117	5	1
Loimaan kunta-Loimaa komm.	32	-	2	7	28	5	1	8	24	159	-	8	1	22	6	-
Marttila	16	-	-	3	4	-	1	1	8	61	-	6	2	6	1	-
Masku	66	1	2	13	18	2	-	11	18	289	2	19	7	82	1	-
Mellila	9	-	-	2	5	-	2	1	4	42	-	-	-	4	-	1
Merimasku	16	-	1	3	7	1	1	3	4	108	1	2	2	34	-	1
Mietoinen	24	-	-	3	3	5	1	1	4	56	-	3	-	15	1	-
Muurla	25	-	-	6	13	2	-	1	15	118	-	3	2	3	-	-
Mynämäki	67	-	3	6	16	2	2	7	21	281	6	12	-	49	-	-
Nauvo-Nagu	28	1	-	1	-	-	-	1	1	17	2	2	2	1	1	-
Nousiainen	40	2	-	6	12	2	1	7	11	191	-	10	10	30	-	-
Oripää	12	-	-	4	4	-	-	-	6	71	-	2	2	5	-	-
Pernio-Bjärnä	99	2	3	20	35	6	5	5	49	576	3	22	5	56	-	-

TILASTOKESKUS / VAALITILASTOT

5.1 Europarlamenttiedokkaat ja heidän äänimääränsä kunnittain 1996, Suomen Sosialidemokraattinen Puolue
Kandidater i Europaparlamentsvalet och antalet röster kommunvis 1996, Finlands Socialdemokratiska Parti
Candidates in the European Parliamentary elections in 1996 and their votes in each municipality. SDP

Vaalipiiri ja kunta Valikrets och kommun Constituency and municipality	SDP															
	Donner	Eske-	Hack- linen lin	Hurs- kai- nen	Iiva- ri	Kum- pula	Liik- kanen	Myl- ler	Paa- si- linna	Paa- sio	Pii- kivi	Prus- ti	Rah- konen	Rönn- holm	Sän- kiaho	Vesa
Pertteli	43	-	1	5	20	3	-	4	30	257	3	6	4	14	-	-
Piikkiö-Pikis	97	-	1	13	30	-	1	6	31	433	2	14	7	69	1	1
Pyhäranta	29	1	1	14	7	2	2	4	22	204	1	8	3	12	3	2
Pöytyä	46	-	3	3	12	6	-	4	15	151	1	8	1	15	1	-
Rusko	34	-	-	6	6	2	2	4	10	230	2	14	3	38	2	1
Rymättylä-Rimito	14	-	1	2	3	-	-	-	10	101	-	1	1	26	1	1
Sauvo-Sägu	44	-	2	1	13	-	-	5	14	145	2	8	3	18	-	-
Suomusjärvi	23	1	-	1	9	2	-	2	25	84	2	5	-	3	1	-
Särkisalo-Finby	33	-	-	5	9	1	-	3	5	77	3	3	1	5	-	-
Taivassalo-Tövsala	18	-	-	1	3	-	1	1	5	102	1	4	-	10	-	-
Tarvasjoki	13	-	-	2	5	-	-	1	6	52	-	3	1	8	-	1
Vahto	19	-	-	-	4	1	2	4	6	118	1	3	2	12	-	-
Vehmaa	19	-	-	4	7	2	-	3	13	147	1	10	1	22	1	-
Velkua	2	-	-	1	-	-	-	1	2	11	-	1	-	5	-	-
Västänfjärd	73	-	-	-	-	-	-	-	-	34	-	-	-	-	-	1
Yläne	13	-	-	2	3	-	1	4	12	82	-	2	-	13	-	-
Turun läänin pohjoinen - Åbo läns norra - Turku North	4057	100	96	1068	1414	784	156	554	3333	14259	155	1284	309	560	509	56
Harjavalta	146	2	1	48	54	46	10	30	166	508	12	62	24	37	14	1
Huittinen	84	3	3	26	33	14	6	14	78	201	1	29	4	21	15	-
Kankaanpää	146	3	3	64	35	80	6	22	121	528	4	46	14	14	19	3
Kokemäki-Kumo	93	6	-	38	35	17	7	23	119	336	4	32	16	18	18	1
Pori-Björneborg	1537	30	48	307	407	253	39	195	1130	4061	34	434	102	127	131	22
Rauma-Raumo	712	11	12	143	187	122	34	64	533	3258	38	201	55	113	33	9
Vammala	131	4	5	49	150	23	6	36	131	801	3	61	9	19	60	5
Eura	154	5	2	47	71	44	6	26	126	608	11	69	6	37	24	2
Eurajoki	97	4	1	25	44	4	4	9	90	395	8	26	8	16	4	-
Honkajoki	8	-	-	3	2	2	-	1	3	22	-	4	-	-	1	-
Jämijärvi	9	-	-	8	4	9	-	6	12	96	-	3	-	2	4	-
Karvia	14	1	1	8	4	6	-	4	8	45	1	3	-	3	3	-
Kiikoinen	5	-	1	3	1	1	-	-	9	38	-	-	-	1	-	-
Kiukainen	46	3	3	19	23	13	7	7	72	244	5	22	4	11	2	4
Kullaa	26	2	-	4	10	5	-	4	19	76	1	5	2	1	5	-
KYliö-KJulo	43	1	2	14	13	10	2	7	34	175	4	10	-	3	1	2
Lappi	40	1	3	24	24	17	2	10	20	244	1	19	4	5	1	-
Lavia	25	-	1	4	12	1	-	2	22	45	-	6	-	4	-	-
Luvia	78	-	1	13	17	8	-	11	51	142	4	23	4	14	27	-
Merikarvia	62	2	1	23	30	20	2	5	32	132	3	10	5	12	17	1
Nakkila	83	6	-	32	54	15	5	8	91	316	4	36	12	9	12	-
Noormarkku-Norrmark	91	4	2	19	18	13	3	11	73	274	4	23	6	7	7	-
Pomarkku-Påmark	17	2	-	7	7	8	2	1	22	133	2	9	-	1	5	1
Punkalaidun	24	-	-	16	27	-	1	9	29	151	-	8	1	5	25	2
Siikainen	18	-	1	3	6	4	-	4	29	71	-	8	2	-	2	-
Suodenniemi	6	-	-	4	9	-	-	2	9	34	-	3	-	1	6	-
Säkylä	64	4	1	15	35	13	1	5	38	322	-	23	10	21	5	-
Ulvila-Ulvsby	214	4	1	73	52	26	9	18	183	648	9	78	11	46	36	3
Vampula	10	-	1	-	4	3	1	2	11	48	-	1	2	3	1	-
Äetsä	74	2	2	29	46	7	3	18	72	307	2	30	8	9	31	-
Hämeen l. etel.- Tavasteh.läns södra - Häme South	5568	142	175	1554	4057	394	190	2064	5517	9975	156	1704	444	473	434	59
Forssa	256	13	3	41	203	12	8	67	212	851	4	56	12	27	17	2
Hämeenlinna-Tavastehus	933	21	29	305	560	76	29	355	842	1948	30	312	67	118	123	7
Lahti	1862	39	43	421	1187	160	57	860	1825	2528	36	505	153	93	87	16
Riihimäki	594	12	8	109	542	24	14	158	499	942	18	145	66	36	26	7
Asikkala	141	2	2	38	74	5	3	45	135	142	-	50	7	13	3	3
Hattula	126	5	6	50	114	12	4	45	146	351	3	64	11	10	13	-
Hauho	39	3	1	19	40	1	2	8	56	117	2	28	5	10	14	3
Hausjärvi	129	1	8	40	122	10	8	39	121	212	4	45	16	14	8	-
Hollola	255	5	8	110	201	10	15	123	311	351	12	95	18	19	13	5
Humppila	21	3	-	2	32	-	1	10	25	102	-	5	2	4	-	-
Janakkala	257	6	5	81	273	23	6	73	264	524	9	75	24	41	22	2
Jokioinen	66	5	5	5	40	3	4	13	76	217	3	19	5	12	1	1
Kalvola	76	4	4	28	61	8	3	15	78	157	2	27	-	6	14	2
Hämeenkoski	14	-	11	17	22	3	3	13	32	44	-	7	3	-	1	1
Kärkölä	100	5	6	32	56	7	7	34	99	112	7	33	6	2	2	1
Lammi	71	3	3	33	50	2	2	31	105	150	3	30	9	12	14	1
Loppi	108	2	4	21	123	8	2	23	123	163	3	25	10	14	3	3
Nastola	255	8	12	133	136	16	12	96	248	328	10	97	17	11	36	2
Padasjoki	56	1	5	14	47	2	6	11	85	97	1	26	2	5	1	-
Renko	36	-	8	9	31	1	-	10	52	87	1	11	1	6	1	1
Tammela	66	1	1	16	46	-	3	17	68	240	3	21	4	9	1	1
Tuulos	27	-	1	12	17	7	1	7	13	41	1	5	-	1	6	-
Urjala	58	1	1	14	65	4	-	10	89	203	3	19	6	8	28	-
Ypäjä	22	2	1	4	15	-	-	1	13	68	1	4	-	2	-	1
Hämeen l. pohj.- Tavasteh.läns norra - Häme North	5518	142	752	1470	2978	441	173	1868	5072	10110	186	1703	308	302	9382	81
Ikaalinen	74	2	3	25	46	6	1	18	64	166	1	24	6	4	163	-
Mänttä	132	5	122	60	74	21	6	75	118	289	4	53	6	16	128	2
Nokia	295	19	14	83	296	19	12	108	358	677	10	108	19	22	451	7
Orivesi	117	5	30	43	88	10	6	32	113	227	9	43	6	3	189	3
Parkano	65	1	10	26	50	7	8	17	76	272	4	25	19	4	97	1
Tampere-Tammerfors	2893	52	198	570	1212	218	79	947	2262	4323	72	776	139	94	5448	36
Toijala	136	1	8	46	90	17	2	44	153	298	4	48	10	11	190	1
Talveakoski	284	14	13	87	193	13	11	84	332	647	7	87	9	17	177	2
Virrat-virdois	89	4	9	33	48	24	1	45	94	229	6	32	4	12	157	8

5.1 Europarlamenttiehdokkaat ja heidän äänimääränsä kunnittain 1996, Suomen Sosialidemokraattinen Puolue
Kandidater i Europaparlamentsvalet och antalet röster kommunvis 1996, Finlands Socialdemokratiska Parti
Candidates in the European Parliamentary elections in 1996 and their votes in each municipality, SDP

Vaalipiiri ja kunta Valkrets och kommun Constituency and municipality	SDP															
	Donner	Eske-linen	Hack-lin	Hurskainen	Iivarinen	Kumpula	Liikkanen	Myllyler	Paa-silinna	Paa-sio	Pii-kivi	Prusti	Rahkonen	Rönnholm	Sankio	Vesa
Hämeenkyrö-Tavastkyro	79	2	4	22	49	6	1	19	85	170	3	36	10	8	119	1
Juupajoki	21	1	3	10	14	5	-	8	38	87	1	14	3	3	43	-
Kangasala	224	5	19	82	112	18	9	119	209	425	5	69	9	26	410	1
Kihniö	23	-	1	2	10	4	1	4	12	33	1	3	2	2	50	-
Kuusalahti	6	-	5	2	11	1	-	2	7	22	-	-	1	-	11	-
Kuorevesi	38	-	97	27	23	4	-	15	39	71	2	21	3	1	33	2
Kuru	33	-	5	14	26	1	1	16	38	70	2	6	2	2	69	-
Kylmäkoski	37	-	1	13	28	1	2	8	31	60	3	5	1	9	41	1
Lempäälä	196	4	25	47	103	14	7	64	201	341	5	62	8	11	264	3
Luopioinen	26	-	2	19	21	-	-	2	25	54	2	8	2	1	32	2
Längelmäki	25	-	52	5	17	2	1	2	18	46	1	4	1	1	12	-
Mouhijärvi	31	2	3	13	20	-	-	6	33	68	-	9	1	3	26	2
Pirkkala	167	4	15	45	93	10	4	35	124	335	7	69	11	16	322	1
Pälkäne	40	1	9	18	27	-	2	16	49	88	5	14	-	3	96	2
Ruovesi	51	2	15	25	42	3	1	26	66	135	4	15	5	6	98	1
Sahalahti	25	2	-	10	16	2	1	4	20	46	2	4	1	1	48	2
Vesilahti	25	1	2	9	13	1	1	12	22	48	2	9	1	-	50	-
Viala	62	-	3	43	51	8	3	24	146	182	4	29	2	9	91	-
Viljakkala	15	1	2	7	10	-	-	1	15	42	3	5	1	-	38	1
Vilppula	64	4	67	27	49	4	3	43	95	187	4	26	6	6	107	1
Ylöjärvi	244	10	15	57	146	22	10	72	229	472	13	99	20	11	422	1
Kymen läänin - Kymmene läns - Kymi	5368	111	89	26728	1236	234	182	5357	4245	5472	86	877	199	193	114	126
Anjalankoski	237	10	5	1867	57	13	18	131	157	235	4	42	9	10	4	4
Hamina-Fredrikshamn	193	-	-	807	35	9	9	61	134	181	5	33	8	7	4	1
Imatra	560	13	8	2859	181	30	11	1505	407	678	5	100	13	25	11	16
Kotka	1369	19	15	4746	317	42	33	501	1184	1647	16	187	40	40	20	18
Kouvola	581	5	9	2368	106	26	35	278	550	457	8	98	17	17	14	5
Kuusankoski	434	11	6	2737	83	15	15	245	415	383	3	63	19	10	12	6
Lappeenranta-Villmanstrand	796	21	12	4335	152	37	15	1296	410	745	14	105	35	30	13	18
Elimäki	115	1	1	416	17	5	3	42	97	87	1	25	3	7	1	6
Iitti	109	2	4	440	43	2	3	51	100	90	3	33	11	3	3	6
Jaala	26	-	1	86	6	-	2	8	63	11	-	2	2	3	-	-
Joutseno	149	5	2	931	48	13	4	380	105	181	4	33	3	9	9	10
Lemi	31	-	-	138	6	2	1	29	8	22	1	2	1	1	-	-
Luusäki	31	3	1	271	7	5	4	44	40	37	2	10	2	5	5	4
Miehikkälä	23	1	-	95	5	-	-	3	11	18	-	1	-	1	-	-
Parikkala	23	2	2	301	10	5	1	104	13	28	1	5	1	-	6	6
Pyhtää-Pyttis	99	3	1	390	25	1	1	43	79	133	1	14	5	5	-	4
Rautjärvi	61	3	-	477	22	6	3	124	38	53	1	11	1	2	2	2
Ruokolampi	50	1	1	460	24	8	3	165	53	68	3	23	1	4	2	3
Saari	5	-	-	61	2	-	-	17	4	2	-	-	-	-	-	1
Savitaipale	33	2	1	234	12	-	3	35	24	25	-	5	1	5	1	1
Suomenniemi	55	-	-	44	1	-	-	8	4	15	-	2	-	-	-	7
Taipalsaari	8	-	14	283	9	1	2	115	31	54	1	13	6	1	3	3
Ukuniemi	-	-	-	23	-	-	-	19	1	-	1	-	-	-	-	-
Valkeala	127	5	5	795	24	8	7	71	97	103	6	28	10	3	3	2
Vehkalahti	201	3	-	1209	34	5	4	55	181	169	5	35	9	4	6	3
Virolahti	39	1	1	267	5	1	5	19	34	40	1	6	2	-	1	-
Ylämaa	13	-	-	88	5	-	-	8	5	10	-	1	-	1	-	-
Mikkelin läänin - S:t Michels läns - Mikkel	2155	68	77	1386	1129	117	126	7151	1678	3288	75	521	126	147	68	1679
Heinola	408	5	6	123	291	18	17	244	400	497	7	102	19	18	14	39
Mikkeli-S:t Michel	436	11	9	176	160	16	17	947	221	580	13	82	25	19	7	456
Pieksämäki	175	4	5	80	60	12	17	731	105	252	3	36	10	7	2	64
Savonlinna-Nyslott	269	15	9	210	110	20	14	2005	248	448	11	67	19	12	3	228
Anttola	18	-	6	27	14	1	2	46	18	40	1	2	-	1	-	34
Enonkoski	12	-	-	20	7	2	3	160	13	31	-	4	1	-	1	11
Hartola	37	-	1	29	34	2	1	47	44	47	1	6	2	7	1	15
Haukivuori	16	-	4	15	19	1	2	61	22	41	2	5	2	2	-	36
Heinävesi	32	4	-	41	13	2	4	269	25	56	2	8	-	3	2	11
Hirvensalmi	17	-	1	22	16	1	1	70	25	44	-	5	3	1	-	42
Joroinen	56	-	-	28	24	3	10	206	29	122	2	14	5	4	1	42
Juva	50	4	1	52	34	1	2	167	46	95	3	11	3	4	3	100
Jäppilä	16	-	-	8	5	1	1	34	9	18	3	5	1	-	-	10
Kangaslampi	22	1	-	10	12	2	2	92	12	20	2	9	-	1	-	10
Kangasniemi	57	4	12	31	24	3	2	118	25	107	2	14	-	5	3	45
Kerimäki	48	1	-	42	25	3	3	326	57	81	4	17	4	3	6	16
Mikkelin mlk-St Michels lk	100	7	4	84	52	7	5	264	57	153	5	28	6	4	6	162
Mäntyharju	68	3	3	59	38	2	4	112	43	114	4	24	2	7	6	59
Pertunmaa	24	1	-	9	9	1	1	17	29	39	-	7	1	1	-	26
Pieksämäen mlk- lk	43	1	4	24	30	4	1	196	38	124	5	21	8	7	1	44
Punkaharju	47	-	2	49	18	3	1	262	31	45	-	12	2	4	1	31
Puumala	24	-	1	73	12	1	2	129	14	35	-	7	2	4	2	22
Rantasalmi	28	1	2	29	16	2	4	231	27	58	1	12	1	4	1	34
Ristiina	55	3	2	48	25	3	2	126	25	65	3	12	4	3	4	57
Savonranta	16	1	-	12	4	1	-	92	13	28	-	2	1	-	-	13
Sulkava	26	-	1	46	19	1	4	123	41	35	1	2	-	19	-	31
Sysmä	43	2	4	31	50	4	3	53	55	82	-	5	5	7	4	29
Virtasalmi	12	-	-	8	8	-	1	23	6	31	-	2	-	-	-	12
Pohj.-Karjalan l.- Norra Kareel. läns - Pohjois-Karjala	810	26	35	286	166	69	45	26293	333	524	23	80	23	34	24	30
Joensuu	301	5	14	86	40	20	6	9141	115	126	8	16	10	4	7	4
Kitee	37	1	4	15	10	3	2	1225	18	36	-	10	-	1	1	3
Liekka	87	5	2	22	17	8	7	2849	26	56	4	9	-	3	5	3
Nurmes	27	2	1	8	8	4	7	1233	25	41	1	6	5	4	3	2

5.1 Europarlamenttiehdokkaat ja heidän äänimääränsä kunnittain 1996, Suomen Sosialidemokraattinen Puolue
 Kandidater i Europaparlamentsvalet och antalet röster kommunvis 1996, Finlands Socialdemokratiska Parti
 Candidates in the European Parliamentary elections in 1996 and their votes in each municipality, SDP

Vaalipiiri ja kunta Valkrets och kommun Constituency and municipality	SDP	Donner	Eske-	Hack-	Hurs-	Iiva-	Kum-	Liik-	Myl-	Paa-	Paa-	Pii-	Prus-	Rah-	Rönn-	Sän-	Vesa
			linen	lin	kai- nen	ri	pula	kanen	ler	si- linna	sio	kivi	ti	konen	holm	skiaho	
Outokumpu	63	-	-	25	13	5	4	1258	23	52	-	3	1	2	-	3	
Eno	34	1	1	11	6	-	1	1335	13	19	1	6	-	2	-	-	
Ilomantsi	14	-	1	13	9	5	1	1122	7	23	1	1	-	3	-	-	
Juuka	25	3	-	10	5	5	2	838	12	13	2	-	-	1	3	3	
Kesälahti	9	1	-	10	10	2	1	279	13	26	1	1	1	-	-	1	
Kiittelysaara	12	1	1	2	1	1	1	395	2	8	-	1	-	-	-	-	
Kontiolahti	50	3	2	14	10	4	7	1763	19	30	-	12	1	3	2	6	
Liperi	37	-	1	22	13	7	-	1567	10	33	1	5	-	2	-	2	
Polvijärvi	24	-	1	10	7	1	1	720	14	16	1	1	1	2	1	1	
Pyhäselkä	22	1	2	6	2	1	-	825	8	11	3	3	-	-	-	-	
Rääkkylä	20	1	2	11	-	1	2	327	4	5	-	1	-	-	-	-	
Tohmajärvi	23	-	1	12	4	1	-	686	10	11	-	4	4	6	-	-	
Tuupovaara	12	1	2	2	4	-	-	334	4	6	-	-	-	-	1	1	
Valtimo	12	1	-	5	7	1	3	278	9	11	-	1	-	-	-	1	
Värtsilä	1	-	-	2	-	-	-	118	1	1	-	-	-	-	-	-	
Kuopion läänin - Kuopio läns - Kuopio	1835	70	52	661	630	106	221	8225	1023	2656	79	432	113	103	44	114	
Iisalmi	197	8	6	91	66	13	22	508	128	286	6	57	7	8	3	5	
Kiuruvesi	50	4	1	19	21	-	8	76	35	88	4	9	6	1	4	3	
Kuopio	759	17	18	181	168	47	97	3172	375	1013	23	152	27	43	14	34	
Suonenjoki	55	2	2	28	33	2	14	278	30	76	4	7	2	-	2	7	
Varkaus	278	13	6	94	119	16	24	1658	147	342	7	55	46	22	10	26	
Juankoski	24	1	2	14	12	1	3	234	18	54	-	7	3	2	1	-	
Kaavi	17	3	-	14	10	2	3	147	14	29	2	-	-	3	1	5	
Karttula	15	3	2	8	3	-	2	66	7	36	1	3	2	-	1	1	
Keitele	21	-	1	7	9	1	2	66	12	28	3	5	1	-	-	1	
Lapinlahti	38	2	-	19	18	2	4	132	24	78	5	13	2	-	-	1	
Leppävirta	72	3	7	29	24	6	8	523	38	97	2	18	3	3	2	7	
Maaninka	10	-	-	5	5	-	-	82	6	16	-	4	1	-	-	1	
Nilsia	41	-	1	17	9	2	3	101	16	78	-	14	5	4	-	3	
Pielavesi	21	-	-	12	14	2	1	74	13	25	2	6	-	3	-	2	
Rautalampi	26	-	1	19	15	-	2	120	16	45	2	6	2	-	-	4	
Rautavaara	5	3	-	7	3	-	2	48	7	19	-	5	-	-	-	1	
Sillinjärvi	111	5	-	37	36	7	12	527	56	150	6	32	1	6	2	7	
Sonkajärvi	24	4	-	9	20	-	6	67	25	45	5	11	1	3	3	2	
Tervo	4	-	1	6	7	-	-	47	7	17	-	1	-	-	1	-	
Tuusniemi	9	2	2	5	9	1	2	98	6	24	-	4	-	-	-	-	
Varpaisjärvi	8	-	1	5	6	-	3	27	16	30	-	7	-	2	-	1	
Vehmersalmi	11	-	1	7	6	2	2	54	8	18	2	1	1	1	-	1	
Vesanto	15	-	-	10	11	1	-	76	12	42	1	9	2	2	-	-	
Vieremä	24	-	-	18	6	1	1	44	7	20	4	6	1	-	-	2	
Keski-Suomen l. - Mellersta Finlands läns - Keski-Suomi	2823	74	6019	578	720	201	107	6356	1612	4705	92	499	139	136	154	73	
Jyväskylä	1111	17	1251	152	173	81	24	2664	539	1753	29	134	43	39	54	18	
Jämsä	115	5	747	22	47	2	6	156	69	174	8	29	17	7	11	2	
Jämsänkoski	74	6	406	18	26	10	4	191	46	153	3	21	4	9	5	2	
Keuruu	143	2	334	35	52	10	9	160	97	251	4	25	3	7	11	-	
Saarijärvi	77	2	181	12	22	3	4	164	64	138	1	24	6	4	2	3	
Suolahti	77	1	137	24	26	6	2	263	37	126	2	13	2	1	4	2	
Viitasaari	55	3	324	27	33	6	3	142	51	138	3	12	5	5	2	2	
Äänekoski	149	6	304	31	51	6	4	404	90	287	7	31	8	5	9	7	
Hankasalmi	37	3	72	12	16	4	2	97	30	52	2	9	1	-	5	2	
Joutsen	42	-	79	16	13	2	3	49	32	57	-	18	1	3	1	4	
Jyväskylän mlk- lk	390	11	599	77	74	37	11	965	207	585	10	68	28	24	22	9	
Kannonkoski	9	-	50	7	8	-	2	25	12	27	-	3	-	3	-	-	
Karstula	29	1	102	11	12	-	-	83	13	60	-	7	2	1	1	1	
Kinnula	7	1	100	-	5	1	3	8	8	23	-	3	-	-	-	-	
Kivijärvi	12	-	52	3	1	3	1	39	5	46	3	-	1	3	-	-	
Konnevesi	27	-	50	4	9	-	3	64	9	35	1	4	1	4	1	1	
Korpilahti	40	-	128	5	8	1	2	67	24	55	2	3	3	3	2	-	
Kuhmoinen	30	2	105	16	14	1	2	28	37	55	1	13	-	2	6	-	
Kyyjärvi	6	-	35	11	4	3	1	11	7	17	-	2	-	-	-	-	
Laukaa	164	5	282	37	45	6	7	333	98	268	4	26	7	3	7	5	
Leivonmäki	5	-	22	2	7	1	1	10	3	7	-	4	-	-	-	-	
Luhanka	10	-	27	1	3	1	-	9	5	18	-	2	-	-	-	-	
Multia	11	-	84	2	7	-	2	5	16	23	2	3	-	-	3	1	
Muurame	76	2	147	11	21	7	4	176	46	132	4	22	2	2	2	1	
Petäjävesi	31	1	74	12	13	5	1	66	21	51	-	8	1	4	-	-	
Pihtipudas	31	3	195	13	6	3	4	72	13	69	5	4	-	2	2	-	
Pylkönmäki	4	-	20	1	2	-	-	7	6	19	-	2	-	-	3	3	
Sumiainen	10	1	16	1	4	-	-	19	5	8	-	3	-	-	-	8	
Toivakka	28	-	50	6	6	1	1	32	11	37	1	3	4	3	-	1	
Uurainen	23	1	46	9	12	1	1	47	11	41	-	3	-	2	1	1	
Vaasan läänin - Vasa läns - Vaasa	4823	110	70	514	1042	8180	186	372	1418	6922	242	1352	143	178	124	45	
Alajärvi	30	1	1	5	11	64	1	-	11	47	3	7	2	3	2	1	
Alavus-Alavo	52	3	2	14	22	145	1	4	40	126	5	26	2	5	9	-	
Kannus	34	-	1	15	25	14	2	9	29	144	19	14	2	3	2	1	
Kaskinen-Kasko	44	1	2	7	7	59	-	2	16	54	-	17	5	3	1	1	
Kauhava	33	1	-	2	10	204	20	-	18	58	5	12	5	6	4	3	
Kokkola-Karleby	608	8	11	71	139	316	25	78	198	1104	67	128	17	21	9	4	
Kristiinankaupunki-Kristin.	115	33	-	9	22	53	1	7	23	98	3	14	7	2	1	-	
Kurikka	94	2	3	16	32	323	6	13	52	168	7	44	3	7	5	3	
Lapua-Lappo	56	4	5	8	40	320	2	10	55	177	4	58	6	5	7	-	
Närpiö-Närpes	82	-	1	1	3	7	-	-	1	52	-	2	1	1	1	1	

5.1 Europarlamenttiehdokkaat ja heidän äänimääränsä kunnittain 1996. Suomen Sosialidemokraattinen Puolue
 Kandidater i Europaparlamentsvalet och antalet röster kommunvis 1996. Finlands Socialdemokratiska Parti
 Candidates in the European Parliamentary elections in 1996 and their votes in each municipality. SDP

SDP

Vaalipiiri ja kunta Valkrets och kommun Constituency and municipality	Donner	Eske- linen	Hack- lin	Hurs- kai- nen	Iiva- ri	Kum- pula	Liik- kanen	Myl- ler	Paa- si- linna	Paa- sio	Pii- ki- vi	Prus- ti	Rah- konen	Rönn- holm	Sän- kiaho	Vesa
Pietarsaari-Jakobstad	567	5	3	23	63	186	16	31	69	651	26	59	6	8	6	2
Seinäjäki	374	8	7	59	131	1107	9	37	130	649	11	115	7	14	17	4
Dusikaarlepyy-Nykarleby	94	1	1	2	2	18	-	1	4	39	-	3	-	1	-	1
Vaasa-Vasa	1186	8	12	65	156	2521	30	49	290	1094	17	414	23	30	12	6
Ahtäri	75	1	6	34	43	105	2	10	70	155	6	34	8	4	7	-
Alahärmä	22	-	2	5	3	86	3	3	10	26	1	6	-	-	-	-
Evijärvi	11	-	-	4	6	24	-	-	11	40	-	7	-	1	-	-
Halsua	4	-	-	2	2	10	-	-	1	13	-	-	-	-	-	-
Himanka	17	-	-	3	8	6	1	2	11	66	6	5	4	1	-	3
Ilmajoki	73	7	-	16	33	449	3	8	32	202	1	37	1	2	4	1
Isojoki-Storå	19	1	-	-	6	27	1	2	13	12	-	2	-	1	-	-
Isokyrö-Storkyro	27	2	-	9	13	99	3	6	9	88	3	16	1	2	-	-
Jalasjärvi	42	1	-	11	11	127	5	4	21	104	3	24	1	4	-	1
Jurva	16	-	1	3	12	86	1	2	12	34	1	9	-	-	-	-
Karijoki-Bötom	8	-	-	1	5	15	-	-	2	3	1	4	-	1	-	-
Kauhajoki	59	3	1	14	16	192	7	9	22	128	1	28	5	7	2	2
Kaustinen-Kaustby	19	-	-	4	5	30	1	1	11	39	1	8	-	1	1	-
Korsnäs	19	-	-	-	-	2	-	-	-	6	-	-	-	-	-	-
Kortesjärvi	4	-	-	-	6	28	3	1	3	17	-	1	-	-	1	-
Kruunupyö-Kronoby	73	-	-	1	-	3	1	2	3	34	3	4	1	2	-	-
Kuortane	20	-	1	4	8	54	1	5	6	40	-	7	-	1	2	-
Kälviä	24	-	-	6	8	18	1	3	8	87	6	11	2	1	1	-
Laihia	69	3	1	18	17	204	8	3	29	156	7	51	4	10	3	1
Lappajärvi	20	2	1	1	39	24	1	9	9	27	-	8	-	-	-	1
Lehtimäki	2	1	-	-	3	10	2	3	-	12	-	5	-	-	-	-
Lestijärvi	7	-	-	2	3	7	-	1	6	26	2	1	-	1	2	1
Lohtaja	19	2	-	3	5	15	5	4	7	75	6	8	2	-	-	-
Luoto-Larsmo	76	-	-	2	-	4	1	1	1	118	-	1	1	-	-	1
Maalahti-Malax	55	-	-	1	-	13	-	-	2	25	1	3	-	-	-	-
Maksamaa-Maxmo	20	-	-	-	-	-	-	-	-	4	-	3	-	-	-	-
Mustasaari-Korsholm	221	2	-	9	13	183	4	1	16	123	2	38	7	9	2	3
Nurmo	45	2	1	11	23	300	3	6	31	128	1	21	2	5	6	1
Oravainen-Oravais	20	-	-	-	-	5	-	-	1	27	-	-	1	-	-	-
Perho	14	-	2	11	2	37	-	3	2	50	1	4	-	1	-	1
Peräseinäjoki	17	2	-	5	9	55	1	2	12	38	1	8	-	-	1	-
Pedersören kunta	108	-	-	2	5	16	2	7	7	83	2	3	1	3	-	-
Soini	8	1	1	-	2	19	1	1	1	11	-	-	1	-	-	-
Teuva-Östermark	32	-	1	5	8	97	3	4	17	83	-	16	2	4	1	-
Toholampi	14	1	-	3	14	33	3	4	24	68	8	5	2	1	2	-
Toysä	7	-	-	3	5	18	1	2	3	33	-	3	2	-	7	1
Ullava	1	-	-	-	2	4	1	2	3	5	1	1	1	1	1	-
Veteli-Vetil	13	-	1	3	2	24	-	12	9	62	1	9	2	1	1	-
Vimpeli-Vindala	14	1	1	4	3	30	-	2	6	24	1	6	-	-	-	-
Vähäkyrö-Lillkyro	56	-	1	7	15	141	2	5	28	82	3	23	2	2	1	-
Vöyri-Vörå	34	-	-	1	1	2	-	-	2	17	1	3	1	1	-	-
Ylihärmä	17	1	-	3	8	64	1	1	7	30	3	4	3	2	-	-
Ylistaro	33	2	-	6	15	177	1	-	14	60	1	12	-	-	2	1
Oulun läänin - Uleåborgs län - Oulu	2773	75	41	412	1015	250	588	803	1778	3926	10648	665	97	116	62	31
Haapajärvi	35	1	1	16	19	7	11	8	24	70	225	10	4	-	3	4
Haapavesi	38	-	1	11	9	2	9	7	20	44	60	12	1	4	-	1
Kajaani	276	4	2	46	126	28	58	289	188	391	437	95	8	11	8	3
Kuhmo	48	7	2	4	33	2	12	67	33	82	104	20	4	3	4	-
Nivala	47	1	-	12	19	4	2	6	38	71	234	19	1	4	4	1
Oulainen	32	2	-	12	16	5	7	5	32	55	157	10	1	5	1	-
Oulu-Uleåborg	1103	21	7	76	297	75	177	108	612	1400	5052	198	33	24	16	10
Pyhäjärvi	43	-	3	25	28	4	12	23	36	94	92	12	3	3	-	-
Raahe-Brahestad	148	3	2	18	48	10	17	29	91	195	374	42	5	7	6	-
Ylivieska	93	1	1	13	32	46	16	11	38	109	418	21	1	5	3	-
Alavieska	8	-	-	2	1	-	1	-	8	17	17	2	-	-	-	-
Hailuoto-karlo	4	-	-	2	2	-	5	1	3	16	33	3	1	-	-	-
Haukipudas	65	3	1	10	36	4	9	5	58	142	395	12	1	5	3	-
Hyrynsalmi	7	-	-	1	5	2	-	10	7	11	47	2	-	1	-	-
Ii	40	1	-	5	16	1	17	5	35	60	146	16	1	3	-	-
Kalajoki	49	2	1	12	5	4	7	4	36	44	78	13	1	2	1	1
Kempele	57	3	1	7	19	4	11	2	40	105	297	10	-	4	-	-
Kestilä	6	1	-	1	4	-	1	-	7	9	45	2	-	-	-	-
Kiiminki	51	6	3	11	13	2	12	11	41	105	225	15	2	4	-	1
Kuivaniemi	5	-	-	3	5	-	5	1	6	15	20	1	-	-	1	-
Kuusamo	78	4	1	11	45	8	31	17	40	95	280	11	6	5	3	1
Kärsämäki	17	-	-	3	8	1	3	1	7	16	42	1	-	-	1	-
Liminka	23	-	1	3	6	2	7	3	20	27	89	5	-	1	-	1
Lumijoki	6	-	-	1	3	1	1	2	4	17	16	1	-	-	-	-
Merijärvi	1	-	-	-	-	-	-	-	1	1	2	1	-	-	-	-
Muhos	30	1	4	6	14	-	20	2	32	80	188	7	2	1	1	-
Oulunsalo	57	-	-	5	7	1	10	5	20	62	151	9	2	1	-	-
Paltamo	24	-	-	6	3	1	10	21	23	40	40	10	-	-	-	1
Pattijoki	36	2	1	7	8	3	7	-	26	52	129	9	1	1	-	-
Piippola	8	-	-	7	5	-	-	2	6	25	37	-	1	-	-	-
Pudasjärvi	31	1	1	8	18	4	29	6	22	31	116	4	1	4	1	-
Pulkkila	9	-	-	2	2	3	-	1	4	11	26	2	-	-	-	-
Puolanka	8	1	-	4	4	1	3	9	10	12	20	3	1	1	-	-
Pyhäjoki	17	1	1	-	2	-	4	1	16	18	23	1	1	-	-	-
Pyhäntä	4	1	-	1	9	-	-	1	7	8	25	2	-	-	-	-
Rantsila	10	-	-	2	2	1	-	-	3	9	26	2	1	-	-	1
Reisjärvi	5	-	2	7	12	1	3	1	4	15	17	5	2	-	1	-
Ristijärvi	6	2	-	1	-	-	3	4	6	5	5	1	-	-	-	-

TILASTOKESKUS / VAALITILASTOT

5.1 Europarlamenttiehdokkaat ja heidän äänimääränsä kunnittain 1996. Suomen Sosialidemokraattinen Puolue
Kandidater i Europaparlamentsvalet och antalet röster kommunvis 1996. Finlands Socialdemokratiska Parti
Candidates in the European Parliamentary elections in 1996 and their votes in each municipality. SDP

Vaalipiiri ja kunta Valkrets och kommun Constituency and municipality	SDP	Donner	Eske- linen lin	Hack- lin	Hurs- kai- nen	liva- ri	Kum- pula	Liik- kanen	Myl- ler	Paa- si- linna	Paa- sio	Pii- kivi	Prus- ti	Rah- konen	Rönn- holm	Sän- kiaho	Vesa
Ruukki	10	1	-	-	14	2	2	3	7	13	46	5	-	-	1	-	
Sievi	18	-	1	6	7	2	3	1	8	12	33	2	-	-	-	-	
Siikajoki	9	-	-	3	3	1	-	1	3	6	20	1	-	-	-	2	
Sotkamo	46	2	-	9	33	4	8	67	31	53	53	11	3	4	1	1	
Suomussalmi	38	-	-	9	13	2	12	30	30	53	101	16	3	4	-	1	
Taivalkoski	19	2	-	4	18	2	7	3	14	46	235	4	-	2	-	-	
Temmes	3	-	-	-	2	-	2	5	2	8	11	1	-	-	-	-	
Tyrnävä	15	-	-	2	2	-	-	1	14	14	66	5	2	1	-	-	
Utajärvi	17	-	2	6	6	-	7	-	11	27	91	2	2	3	-	-	
Vaala	25	-	-	3	13	1	7	3	20	36	82	9	-	-	-	-	
Vihanti	19	-	-	1	4	5	4	1	5	23	82	3	-	2	1	1	
Vuolijoki	12	1	2	6	14	3	12	19	11	49	66	14	2	1	2	-	
Yli-i	6	-	-	-	1	-	2	-	6	11	35	-	-	-	-	1	
Ylikiiminki	11	-	-	2	4	1	2	1	12	16	39	3	-	-	-	-	
Lapin läänin - Lapplands läns - Lapland	1225	71	16	188	1331	220	5182	344	2090	2012	412	347	69	49	40	17	
Kemi	298	17	3	43	119	17	444	113	482	519	135	76	11	11	7	2	
Kemijärvi	32	12	1	13	171	24	224	16	108	109	27	21	2	2	2	-	
Rovaniemi	252	19	3	35	309	23	1827	79	307	388	54	65	15	6	12	5	
Tornio-Torneå	193	5	1	24	115	35	292	35	348	271	79	33	11	5	7	1	
Enontekiö	17	1	-	2	8	-	48	2	13	9	2	11	-	-	-	-	
Inari-Enare	66	1	2	8	36	21	147	12	126	70	10	19	5	2	2	1	
Keminmaa	34	2	2	7	39	5	90	10	109	86	19	14	5	1	1	1	
Kittilä	16	1	-	3	18	4	112	8	39	33	1	4	5	-	1	-	
Kolari	13	-	-	3	14	4	129	6	42	23	8	-	1	-	2	-	
Muonio	15	2	-	2	20	3	73	4	19	20	2	4	-	2	1	1	
Pelkosenniemi	7	-	-	-	4	1	20	2	6	2	2	-	-	-	-	1	
Pello	16	1	-	1	28	6	173	2	42	32	9	10	1	-	2	-	
Posio	10	-	-	2	19	-	98	1	18	20	7	1	3	-	-	-	
Ranua	14	-	-	4	24	-	127	3	19	29	4	9	-	3	1	-	
Rovaniemen mlk- lk	80	8	-	22	135	5	890	17	152	187	13	36	4	10	-	2	
Salla	11	-	2	5	139	-	59	3	23	18	3	7	1	1	-	2	
Savukoski	6	-	-	-	13	1	19	1	12	13	-	1	-	-	-	-	
Simo	26	-	-	-	15	1	37	4	31	33	13	7	-	-	-	-	
Sodankylä	68	2	1	9	65	68	208	12	58	75	8	11	1	4	1	-	
Tervola	10	-	1	1	8	-	28	3	79	13	5	4	2	-	-	-	
Utsjoki	19	-	-	-	6	-	39	5	8	16	3	6	-	-	-	-	
Ylitornio-Övertorneå	22	-	-	4	26	2	98	6	49	46	8	8	2	2	1	1	
Ahvenanmaa - Landskapet Ålands - Åland	156	3	2	3	4	5	1	5	3	86	1	11	3	2	2	1	
Maarianhamina-Mariehamn	91	-	2	3	3	4	1	4	3	54	-	6	2	2	1	-	
Brändö-Brändö	3	-	-	-	-	-	-	-	-	3	-	-	-	-	-	-	
Eckerö-Eckerö	1	-	-	-	-	-	-	-	-	1	-	1	-	-	-	-	
Finström-Finström	12	3	-	-	-	-	-	-	-	3	1	1	-	-	-	-	
Föglö-Föglö	2	-	-	-	-	-	-	-	-	2	-	-	-	-	-	-	
Geta-Geta	3	-	-	-	-	-	-	-	-	1	-	-	-	-	-	-	
Hammarland-Hammarland	3	-	-	-	-	1	-	-	-	5	-	1	-	-	-	-	
Jomala-Jomala	12	-	-	-	1	-	-	1	-	11	-	-	-	-	-	-	
Kumlinge-Kumlinge	2	-	-	-	-	-	-	-	-	-	-	-	-	-	-	-	
Kökar-Kökar	2	-	-	-	-	-	-	-	-	1	-	-	-	-	-	-	
Lemland-Lemland	9	-	-	-	-	-	-	-	-	-	-	-	-	-	-	1	
Lumparland-Lumparland	-	-	-	-	-	-	-	-	-	-	-	-	-	-	-	-	
Saltvik-Saltvik	6	-	-	-	-	-	-	-	-	5	-	-	-	-	-	-	
Sottunga-Sottunga	-	-	-	-	-	-	-	-	-	-	-	-	1	-	-	-	
Sund-Sund	8	-	-	-	-	-	-	-	-	-	-	-	2	-	-	1	
Vårdö-Vårdö	2	-	-	-	-	-	-	-	-	-	-	-	-	-	-	-	

5.2 Europarlamenttiehdokkaat ja heidän äänimääränsä kunnittain 1996. Suomen Keskusta

Kandidater i Europaparlamentsvalet och antalet röster kommunvis 1996. Centern i Finland

Candidates in the European Parliamentary elections in 1996 and their votes in each municipality, Centre Party of Finland

KESK. CENT

Vaalipiiri ja kunta Valokrets och kommun Constituency and municipality	Antti- la	Arola	Graef- fe	Jul- ku- nen	Karja- lai- nen	Kava	Keski- talo	Laita- lai- nen	Poh- jamo	Puska	Rehn	Ryy- nä- nen	Sal- men	Vir- ran- koski	Väkevä- Harjula	Väyry- nen
Koko maa - Hela riket - Whole country	112719	2058	2703	3882	2084	3781	29172	1011	31132	25460	32293	85886	1214	54315	2663	157668
Helsingin kaupungin - Helsingfors stads - Helsinki	2722	212	40	54	294	35	936	40	98	677	3353	1229	19	311	53	4049
Helsinki-Helsingfors	2722	212	40	54	294	35	936	40	98	677	3353	1229	19	311	53	4049
Uudenmaan läänin - Mylunds läns - Uusimaa	11465	224	64	113	351	73	3345	238	153	1549	4943	1717	46	451	89	12251
Espoo-Esbo	969	39	20	19	66	13	440	18	45	509	1195	501	10	148	12	1678
Hanko-Hango	58	6	4	1	2	35	-	-	-	8	32	6	1	-	1	130
Hyvinkää-Hyvinge	620	14	2	7	29	2	271	7	6	109	274	105	2	25	12	783
Järvenpää	280	14	7	8	11	5	210	19	5	82	243	87	1	9	4	645
Karjaa-Karis	57	1	1	1	2	-	10	-	-	5	17	8	2	-	-	90
Karkkila	336	4	3	4	5	3	55	3	2	16	78	8	-	-	2	163
Kauniainen-Grankulla	33	4	-	-	-	1	16	-	1	9	40	18	-	2	2	42
Kerava-Kervä	209	9	2	2	8	2	126	85	9	47	159	59	1	17	1	457
Lohja-Lojo	553	13	3	4	19	1	140	2	9	60	218	33	3	15	4	504
Loviisa-Lovisa	30	2	-	-	1	1	22	1	-	8	23	16	-	-	1	77
Orimattila	869	6	4	3	10	-	77	2	2	25	106	71	3	2	3	490
Porvoo-Borgå	447	7	1	5	13	3	198	3	7	64	200	53	1	17	1	616
Tammisaari-Ekenäs	89	1	-	-	2	2	10	2	-	2	12	4	3	2	1	101
Vantaa-Vanda	1123	45	8	29	85	16	568	40	28	224	972	316	6	99	20	1863
Artjärvi-Artsjö	257	1	-	-	4	1	17	-	1	4	19	14	-	3	1	119
Askola	361	1	-	2	3	-	42	3	1	9	54	22	1	4	1	206
Inkoo-Ingå	48	-	-	-	1	1	8	-	1	1	6	4	-	1	-	69
Karjalohja-Karislojo	101	-	-	-	-	1	7	-	-	10	26	7	-	1	-	54
Kirkkonummi-Kyrkslätt	161	3	1	2	8	4	132	4	5	56	155	36	4	19	-	278
Lapinjärvi-Lappträsk	257	1	-	-	1	-	22	1	-	4	20	5	-	3	1	167
Liljendal	34	-	-	-	-	-	1	-	-	-	1	-	-	-	-	36
Myrskylä-Mörskom	187	2	-	1	1	-	14	-	1	3	21	3	-	2	-	115
Mäntsälä	738	6	1	2	9	3	191	7	9	35	150	52	2	18	4	520
Nummi-Pusula	609	2	-	1	3	-	37	1	-	18	42	15	1	3	1	224
Nurmijärvi	854	15	-	6	21	2	192	3	9	76	270	96	-	19	5	723
Pernaja-Pernå	59	1	-	-	-	-	4	-	-	5	8	7	-	-	-	69
Pohja-Pojo	46	1	-	-	5	-	9	1	-	8	15	2	-	1	-	53
Pornainen-Porgnäs	222	3	1	2	-	1	31	1	-	5	66	10	-	-	-	197
Pukkila	228	1	-	1	2	-	17	-	1	5	15	8	-	-	-	94
Ruotsinpyhtää-Strömfors	155	-	-	-	2	-	22	-	-	2	24	15	-	2	1	106
Sammatti	87	-	-	-	3	1	11	2	-	1	17	2	-	-	-	39
Sipoo-Sibbo	152	5	3	1	3	-	53	6	2	14	65	13	2	3	2	209
Siuntio-Sjundeå	66	1	-	-	2	2	13	-	1	9	26	11	-	-	-	86
Tuusula-Tusby	432	9	-	1	10	1	151	22	3	61	177	51	2	27	6	767
Vihti	738	7	3	4	21	5	193	5	5	55	197	59	1	9	3	481
Turun läänin eteläinen - Äbo läns södra - Turku South	22975	223	73	71	298	104	2166	59	56	2004	2111	898	44	180	66	8824
Kaarina-S:t Karins	307	8	-	1	5	1	60	1	-	75	80	29	2	5	1	226
Laitila	986	13	1	3	6	2	87	3	3	61	79	44	1	7	4	388
Loimaa	618	11	1	1	1	6	49	1	2	24	43	9	2	-	2	144
Naantali-Nädendal	215	2	-	-	6	1	54	1	4	69	49	26	1	5	2	147
Paimio-Pemars	670	5	1	1	4	6	78	2	-	55	89	35	-	5	-	237
Parainen-Pargas	170	-	2	-	1	2	33	1	1	32	34	12	1	2	2	147
Raisio-Reso	353	5	3	1	9	6	96	1	1	118	86	46	-	6	4	328
Salo	839	7	1	6	10	2	151	4	-	61	138	36	3	10	5	421
Somero	2205	7	2	3	5	1	74	2	1	17	36	18	1	3	2	284
Turku-Åbo	1891	50	25	18	189	18	442	16	20	815	523	266	18	57	22	1723
Uusikaupunki-Nystad	807	12	3	7	8	9	90	2	7	86	92	55	-	11	3	485
Alastaro	606	3	-	4	-	3	34	1	-	15	10	3	1	4	-	153
Askainen-Villnäs	122	-	-	-	-	-	3	-	-	3	6	4	1	-	1	66
Aura	298	1	1	-	2	1	22	-	2	14	22	13	-	-	2	79
Dragsfjärd	19	2	1	-	-	-	3	1	-	5	5	-	1	-	-	19
Halikko	777	9	-	4	2	1	82	4	3	15	38	27	1	-	-	223
Houtskari-Houtskär	2	-	-	-	-	-	1	-	-	-	-	-	1	-	-	12
Inio	4	-	-	-	-	-	-	-	-	4	-	1	-	-	-	1
Karinainen	358	6	-	1	-	1	17	-	-	10	11	7	-	1	-	97
Kemiö-Kimito	190	1	1	-	-	-	4	1	-	3	7	4	-	3	-	70
Kiikala	388	-	-	-	-	1	12	-	-	3	20	5	-	3	-	95
Kisko	257	2	1	-	2	-	12	-	1	5	19	5	-	-	2	88
Kodisjoki	71	1	-	-	-	4	7	-	-	2	3	6	-	1	1	21
Korppoo-Korpo	3	-	-	1	-	-	1	-	-	3	1	1	1	-	1	8
Koski	638	3	2	1	1	2	24	-	-	11	33	5	-	2	2	115
Kustavi-Gustavs	82	-	-	-	3	-	15	-	-	9	11	2	-	1	-	44
Kuusjoki	365	5	-	-	2	-	12	1	1	3	12	4	-	1	-	79
Lemu	135	-	-	-	-	-	10	1	-	8	9	5	-	-	-	52
Lieto	780	9	5	1	3	5	58	1	-	92	76	37	1	5	2	271
Loimaan kunta-Loimaa komm.	1281	2	3	1	1	1	50	1	2	18	46	9	-	4	1	232
Marttila	509	6	-	-	1	2	19	-	-	8	9	3	-	1	-	92
Masku	266	5	2	-	1	2	37	-	-	53	52	13	-	2	2	118
Mellilä	304	-	-	-	-	-	14	-	-	2	7	1	-	3	-	52
Merimasku	104	1	-	1	-	-	7	-	-	7	9	4	-	-	-	38
Mietoinen	200	-	3	-	3	2	23	-	-	4	16	9	-	2	-	88
Muurila	109	-	-	1	-	1	17	-	-	2	22	2	-	-	-	55
Mynämäki	702	14	-	1	3	4	56	1	-	30	31	8	1	6	-	284
Nauvo-Nagu	27	-	-	1	1	-	-	-	-	-	-	-	1	2	-	18
Nousiainen	428	2	2	-	1	-	31	2	-	27	42	15	-	-	2	188
Oripää	278	2	1	1	-	-	5	-	2	7	9	3	-	2	-	50
Perniö-Bjärnä	564	7	-	2	10	1	61	1	2	25	45	20	1	5	-	202

5.2 Europarlamenttiehdokkaat ja heidän äänimääränsä kunnittain 1996, Suomen Keskusta

Kandidater i Europaparlamentsvalet och antalet röster kommunvis 1996, Centern i Finland

Candidates in the European Parliamentary elections in 1996 and their votes in each municipality, Centre Party of Finland

KESK. CENT

Valupiiri ja kunta Valkrets och kommun Constituency and municipality	Antti- la	Arola	Graef- fe	Jul- ku- nen	Karja- lai- nen	Kava	Keski- taio	Laita- lai- nen	Poh- jamo	Puska	Rehn	Ryy- nä- nen	Sal- men	Vir- ran- koski	Vakeva- Harjula nen	Väyry- nen
Pertteli	402	3	1	1	1	-	29	-	-	6	31	15	-	2	-	135
Piikkiö-Pikis	244	2	1	3	4	1	27	1	1	38	36	12	-	2	-	147
Pyhäranta	178	1	-	-	3	7	19	1	-	14	14	2	-	3	-	104
Pöytyä	586	4	2	-	2	1	21	1	-	25	20	19	2	3	2	157
Rusko	181	-	-	2	-	2	20	1	2	33	26	3	3	1	1	68
Rymättylä-Rimito	248	1	-	-	-	2	38	-	-	10	21	10	-	-	-	78
Sauvo-Sagu	413	1	1	2	1	1	39	3	-	15	34	8	-	-	-	137
Suomusjärvi	180	1	1	-	3	1	16	1	-	4	12	1	-	-	-	57
Särkisalo-Finby	57	1	-	-	-	-	8	-	-	3	7	-	-	-	-	14
Taivassalo-Tövsala	255	1	-	-	1	1	18	-	-	6	27	5	-	4	-	75
Tarvasjoki	311	2	1	-	2	-	22	-	-	10	13	6	-	-	-	68
Vahto	199	-	-	-	-	-	16	1	-	11	16	9	-	1	-	72
Vehmaa	378	2	4	1	1	-	15	-	1	18	11	6	-	-	-	141
Velkua	22	-	-	-	-	-	3	-	-	2	8	1	-	2	-	14
Västansfjärd	7	1	1	-	-	-	-	-	-	-	-	-	-	-	-	10
Yläne	386	2	-	1	-	3	24	1	-	8	15	9	-	3	-	107
Turun läänin pohjoinen - Åbo läns norra - Turku North	11710	111	104	54	95	3153	1867	56	54	558	1414	755	24	1132	68	7921
Harjavalta	149	1	2	3	1	318	32	3	-	7	20	13	1	4	3	153
Huittinen	889	8	1	2	4	105	72	1	2	22	59	23	-	12	3	348
Kankaanpää	712	11	8	2	1	156	171	4	3	28	93	81	1	197	1	506
Kokemäki-Kumo	541	5	4	2	2	414	64	1	3	18	70	28	-	17	4	426
Pori-Björneborg	1055	27	19	11	20	336	339	15	9	126	218	137	4	94	11	1292
Rauma-Raumo	491	8	13	5	7	115	194	8	15	89	143	67	6	23	24	514
Vammala	702	5	17	2	6	49	132	4	-	28	98	69	3	48	1	546
Eura	573	3	1	3	4	86	79	5	2	19	45	21	-	18	3	361
Eurajoki	394	4	3	2	5	94	63	1	2	18	42	30	1	12	1	313
Honkajoki	246	-	-	-	1	18	15	-	-	2	25	26	-	120	-	161
Jämijärvi	369	1	-	3	3	39	28	-	-	2	22	4	-	38	1	128
Karvia	316	1	4	2	2	33	24	-	-	8	40	13	1	281	-	230
Kiikoinen	199	-	1	1	-	52	15	2	-	8	7	3	-	3	-	127
Kiukainen	290	4	3	-	1	136	22	-	4	9	41	10	1	4	-	172
Kullaa	121	-	2	-	2	45	8	-	-	4	21	13	-	2	-	109
Köyliö-Kjulo	364	1	-	1	4	153	33	1	-	6	28	10	-	4	1	164
Lappi	320	4	4	-	1	75	22	2	6	15	21	11	-	10	-	159
Lavia	231	2	5	2	1	75	34	-	1	4	11	14	1	18	-	158
Luvia	160	-	-	2	2	63	37	-	1	6	23	14	-	3	2	159
Merikarvia	282	4	-	-	1	56	63	-	1	17	34	11	-	65	2	225
Nakkila	318	2	2	2	4	181	45	-	-	10	52	22	-	18	1	241
Noormarkku-Norrmark	253	6	3	1	5	104	68	3	2	8	37	27	-	10	-	193
Pomarkku-Pämark	260	-	-	1	-	41	16	-	-	5	26	9	-	20	3	142
Punkalaidun	705	3	1	2	1	58	44	1	2	10	28	14	2	8	-	156
Siiikainen	253	-	-	1	4	35	26	-	-	12	19	16	-	46	-	146
Suodenniemi	171	2	-	-	1	21	17	-	1	5	10	7	-	10	-	85
Säkylä	351	2	2	1	2	72	49	2	-	15	43	15	1	14	2	162
Ulvila-Ulvvsby	373	5	6	2	7	114	95	2	-	28	76	22	1	24	4	307
Vampula	340	1	1	-	-	26	19	1	-	7	12	4	-	2	-	104
Äetsä	282	1	2	-	3	83	41	-	-	22	50	21	1	7	1	134
Hämeen l. etel.- Tavasteh.läns södra - Häme South	19586	216	45	46	111	40	3111	48	45	527	1504	872	16	128	44	5008
Forssa	2950	3	3	2	5	-	120	2	1	24	49	15	3	5	4	154
Hämeenlinna-Tavastehus	1343	12	10	4	11	4	863	5	3	56	145	73	2	18	6	471
Lahti	1064	22	9	18	30	10	332	5	10	171	451	307	3	26	19	1288
Riihimäki	540	111	4	4	6	3	165	7	10	35	143	31	1	9	4	297
Asikkala	724	6	2	1	4	3	77	-	1	16	60	44	-	5	-	328
Hattula	677	5	3	-	3	-	239	1	1	13	53	21	2	5	2	156
Hauho	560	-	2	1	3	1	61	2	-	4	19	15	-	3	-	103
Hausjärvi	647	8	1	-	1	1	73	3	1	22	57	33	1	9	-	167
Hollola	855	13	2	2	2	5	118	3	6	39	123	76	-	9	1	317
Humppila	568	-	-	-	1	-	22	-	-	2	11	7	-	-	-	50
Janakkala	1076	13	-	2	7	2	258	3	3	23	59	29	-	8	2	248
Jokioinen	1175	3	-	2	3	3	57	-	1	6	28	14	-	1	1	76
Kalvola	335	1	1	-	1	-	77	2	-	5	13	6	-	2	-	49
Hämeenkoski	314	1	-	1	1	1	18	1	-	4	12	17	-	1	-	60
Kärkölä	445	1	-	2	12	-	45	2	-	9	28	25	-	1	-	125
Lammilampi	781	-	-	1	4	2	112	3	-	8	28	10	1	6	1	109
Loppi	904	7	1	1	2	2	94	2	6	13	47	25	3	3	1	184
Nastola	575	5	-	2	7	-	90	4	1	37	77	70	-	4	2	314
Padasjoki	260	2	1	-	2	-	69	2	-	18	21	31	-	2	-	113
Renko	366	-	-	-	2	-	62	-	-	6	12	3	-	1	-	58
Tammela	1402	2	-	-	2	1	43	-	1	9	33	11	-	6	1	126
Tuulos	228	-	-	2	-	-	20	-	-	-	10	2	-	-	-	36
Urjala	1137	-	6	1	1	1	79	-	-	4	14	5	-	2	-	119
Ypäjä	660	1	-	-	1	1	17	1	-	3	11	2	-	2	-	60
Hämeen l. pohj.- Tavasteh.läns norra - Häme North	10372	142	2079	62	117	79	2239	63	65	690	1957	935	23	1345	57	8175
Ikaalinen	739	5	221	1	3	6	101	3	3	19	52	24	-	66	4	334
Mänttä	110	1	4	2	3	-	49	-	-	17	51	22	1	8	-	151
Nokia	596	4	102	3	8	2	147	5	7	49	92	34	2	24	5	391
Orivesi	442	2	38	1	2	1	65	2	1	25	38	36	3	14	-	279
Parkano	466	6	19	2	1	3	79	2	1	25	67	30	1	208	2	407
Tampere-Tammerfors	1735	53	971	20	51	20	668	24	22	207	788	290	8	174	15	2322
Toijala	270	3	17	1	4	-	67	-	1	13	39	12	1	7	1	129
Valkeakoski	430	6	19	2	8	1	88	2	3	29	107	27	1	11	3	351
Virrat-virdois	447	1	29	2	2	5	70	5	1	30	67	60	1	476	3	426

TILASTOKESKUS / VAALITILASTOT

5.2 Europarlamenttiehdokkaat ja heidän äänimääränsä kunnittain 1996, Suomen Keskusta
Kandidater i Europaparlamentsvalet och antalet röster kommunvis 1996, Centern i Finland
Candidates in the European Parliamentary elections in 1996 and their votes in each municipality, Centre Party of Finland

KESK, CENT

Vaalipiiri ja kunta Valkrets och kommun Constituency and municipality	Antti- la	Arola	Graef- fe	Jul- ku- nen	Karja- lai- nen	Kava	Keski- talo	Laita- lai- nen	Poh- jamo	Puska	Rehn	Ryy- nä- nen	Sal- men	Vir- ran- koski	Väkeva- Marjula	Väyry- nen
Hämeenkyrö-Tavastkyro	600	3	66	3	1	2	92	1	-	32	59	27	-	14	1	354
Juupajoki	149	3	13	2	-	4	27	-	2	5	12	12	1	10	-	87
Kangasala	468	6	59	5	5	1	115	1	2	37	91	34	-	9	2	337
Kihniö	130	-	48	2	1	-	19	1	-	8	28	9	-	94	-	157
Kuhmalahti	104	-	9	-	-	-	4	1	1	2	9	6	-	1	-	52
Kuorevesi	124	2	6	-	1	-	20	-	-	13	23	39	-	13	-	159
Kuru	200	2	19	1	6	2	34	-	1	8	17	3	-	21	2	139
Kylmäkoski	303	2	34	-	2	1	31	2	-	5	12	5	-	4	-	70
Lempäälä	369	14	56	3	1	2	95	2	3	23	72	43	-	12	6	278
Luopioinen	163	3	13	1	1	-	25	2	1	11	11	18	1	4	-	63
Längelmäki	152	1	10	2	2	1	20	-	-	4	11	23	-	9	1	60
Mouhijärvi	210	2	18	1	1	5	26	-	-	6	30	10	-	7	-	127
Pirkkala	167	2	42	3	-	2	50	-	1	22	53	20	-	13	1	138
Pälkäne	201	3	12	-	1	1	26	2	-	6	17	16	-	5	1	110
Ruovesi	398	2	48	-	2	4	73	2	1	23	37	31	1	38	2	252
Sahalahti	148	3	15	1	-	-	17	-	1	2	7	8	-	5	-	56
Vesilähti	343	1	19	-	1	2	40	1	-	6	21	16	-	7	1	154
Viala	119	2	7	-	-	-	27	3	-	6	10	8	-	3	-	63
Viljakkala	148	1	69	-	2	2	18	-	1	3	15	4	-	2	-	92
Vilppula	271	3	4	1	3	4	52	1	1	15	25	38	1	68	4	299
Ylöjärvi	370	6	92	3	4	8	94	1	11	39	96	30	1	18	3	338
Kymen läänin - Kymmene läns - Kymi	8963	110	26	71	156	35	1992	40	94	2016	2936	3232	17	114	1884	8703
Anjalankoski	607	7	-	3	8	3	176	3	8	55	101	161	2	8	287	609
Bamina-Fredrikshamn	84	3	-	2	1	1	35	2	2	17	37	45	-	3	23	127
Imatra	276	11	7	2	11	1	137	3	6	195	174	153	1	7	14	407
Kotka	387	9	5	12	19	6	157	2	12	86	174	199	3	11	74	600
Kouvola	394	7	3	6	10	1	184	3	8	74	189	197	1	7	275	545
Kuusankoski	198	7	1	4	4	-	113	2	14	39	64	97	-	3	71	289
Lappeenranta-Villmanstrand	1069	19	2	11	28	7	251	4	7	531	579	506	2	20	142	1154
Elimäki	713	6	-	1	7	1	108	1	5	22	88	80	-	3	93	350
Iitti	601	7	2	2	7	2	72	4	4	18	83	84	-	6	30	276
Jaala	153	1	-	-	5	-	20	-	2	10	23	40	-	2	29	101
Joutseno	332	6	1	4	7	2	94	-	3	112	143	195	2	2	26	324
Lemi	225	2	-	1	2	2	24	1	2	50	56	75	-	4	29	241
Luumäki	376	2	1	2	-	1	69	2	4	68	151	127	-	4	58	317
Miehikkälä	224	-	-	-	2	1	28	1	-	8	46	60	-	2	137	183
Parikkala	272	3	-	-	2	1	37	-	1	152	78	212	-	6	12	359
Pyhtää-Pyttis	197	4	-	-	3	-	39	2	2	13	53	37	-	4	9	139
Rautjärvi	235	2	-	2	7	1	50	-	3	91	98	93	1	-	12	259
Ruokolahti	261	3	1	2	9	-	54	3	-	107	108	183	-	-	10	340
Saari	137	1	1	-	-	-	6	-	-	123	15	77	-	-	5	162
Savitaipale	272	2	2	4	4	3	30	2	3	49	157	114	3	4	20	277
Suomenniemi	63	-	-	1	3	-	10	1	-	5	63	32	-	-	2	73
Taipalsaari	176	2	-	-	1	-	38	1	2	53	82	67	-	2	20	220
Uukuniemi	53	-	-	3	1	-	3	-	1	31	5	34	-	1	-	53
Vakeala	578	1	-	1	7	2	115	-	3	37	117	154	1	6	120	508
Vehkalahti	564	3	-	3	6	-	89	3	-	32	129	119	-	5	117	440
Virolahti	376	2	-	1	2	-	35	-	2	18	94	58	-	3	88	235
Ylämaa	140	-	-	1	2	-	18	-	-	20	29	33	1	1	181	115
Mikkelin läänin - S:t Michels läns - Mikkel	4319	88	27	50	141	35	1290	41	33	1420	7229	9101	23	109	45	6414
Heinola	418	6	1	2	11	2	127	2	4	54	186	112	-	21	3	525
Mikkeli-S:t Michel	179	13	3	6	21	3	118	3	3	78	1882	521	5	8	6	397
Pieksämäki	121	8	1	6	8	3	68	1	-	103	182	430	-	6	4	277
Savonlinna-Nyslott	285	12	-	9	11	2	161	5	3	417	414	1234	6	4	3	635
Anttola	53	2	-	-	1	1	11	-	-	5	175	72	-	3	-	67
Enonkoski	51	1	-	-	1	-	17	2	-	34	48	179	-	-	2	106
Hartola	255	2	-	-	-	-	41	1	-	7	74	128	1	5	4	228
Haukivuori	86	2	-	-	4	-	15	1	-	13	178	164	-	4	-	132
Heinävesi	72	2	-	2	4	-	40	2	2	49	41	662	1	2	-	187
Hirvensalmi	109	2	-	1	21	-	23	-	-	6	231	112	-	4	1	139
Joroinen	131	2	1	4	5	1	53	1	1	43	57	621	2	5	-	187
Juva	268	6	4	-	4	2	49	3	6	35	502	559	1	4	5	308
Jäppilä	49	-	-	1	1	1	15	-	-	15	30	211	1	-	-	60
Kangaslampi	45	2	1	-	2	1	16	-	-	14	18	220	-	1	2	81
Kangasniemi	227	3	1	3	5	1	71	2	2	38	267	525	1	10	-	391
Kerimäki	107	6	1	2	5	2	41	1	1	123	111	468	-	5	1	285
Mikkelin mlk-St Michels lk	233	4	1	1	7	-	74	1	-	25	119	333	3	5	3	314
Mäntyharju	215	2	-	2	5	1	59	3	4	29	327	224	-	1	2	295
Pertunmaa	127	2	7	-	2	3	16	2	-	10	117	68	-	2	-	104
Pieksämäen mlk- lk	151	4	-	6	2	2	45	1	1	41	133	492	1	4	1	300
Punkaharju	81	2	-	-	2	1	30	7	3	96	82	304	-	2	2	210
Puumala	108	-	1	-	2	1	32	-	-	18	184	231	-	-	-	199
Rantasalmi	124	1	2	3	1	2	44	1	1	49	98	480	1	2	-	243
Ristiina	118	1	2	1	4	3	42	1	1	22	405	174	-	3	2	166
Savonranta	35	-	-	-	2	1	10	-	-	36	27	104	-	1	-	67
Sulkava	164	2	-	1	4	-	38	-	-	43	98	304	-	2	3	192
Sysmä	470	1	1	-	6	-	23	-	1	13	136	56	-	4	1	250
Virtasalmi	37	-	-	-	-	-	11	1	-	4	47	113	-	1	-	69
Pohj.-Karjalan l.- Norra Karel. läns - Pohjois-Karjala	2044	43	23	70	23	21	602	28	77	9042	574	4235	6	45	26	4148
Joensuu	167	4	1	20	7	2	104	1	40	1924	158	640	1	11	9	546
Kitee	198	3	2	6	-	4	60	1	3	606	62	266	1	2	-	464
Lieksa	201	2	2	2	2	-	61	2	-	649	44	467	1	1	2	311
Nurmes	125	3	3	5	1	-	43	3	8	590	32	449	-	4	3	234

5.2 Europarlamenttiehdokkaat ja heidän äänimääränsä kunnittain 1996, Suomen Keskusta
 Kandidater i Europaparlamentsvalet och antalet röster kommunvis 1996, Centern i Finland
 Candidates in the European Parliamentary elections in 1996 and their votes in each municipality, Centre Party of Finland

KESK, CENT

Vaalipiiri ja kunta Valkrets och kommun Constituency and municipality	Antti- la	Arola	Graef- fe	Jul- ku- nen	Karja- lai- nen	Kava	Keski- talo	Laita- lai- nen	Poh- jamo	Puska	Rehn	Ryy- nä- nen	Sal- men	Vir- ran- koski	Väkevä- Harjula	Väyry- nen
Outokumpu	62	2	3	-	2	1	39	2	1	362	24	205	-	3	2	207
Eno	55	6	-	3	1	2	19	3	3	422	16	126	2	2	2	164
Iloantasi	75	-	1	7	1	1	22	3	1	628	17	109	-	2	2	171
Juuka	132	4	2	3	-	2	31	1	3	407	25	298	-	-	1	267
Kesälahti	98	-	-	-	-	-	20	-	1	192	25	109	-	2	-	136
Kiihtelysvaara	23	-	-	3	1	-	7	1	-	220	8	94	-	1	-	61
Kontiolahti	67	3	4	-	2	-	28	3	4	527	28	218	1	5	1	219
Liperi	242	3	1	5	1	1	47	-	2	728	30	435	-	1	1	357
Pelvijärvi	129	3	1	2	1	1	13	-	1	467	24	228	-	6	-	225
Pyhäselkä	69	5	1	5	1	2	35	3	2	300	28	147	-	-	2	201
Rääkkylä	111	1	1	2	1	-	18	1	2	309	7	113	-	1	-	176
Tohmajärvi	120	1	1	1	1	1	23	-	1	253	27	135	-	2	-	182
Tuupovaara	40	-	-	-	1	3	10	1	-	213	8	42	-	1	-	65
Valtimo	116	3	-	5	-	1	18	1	3	181	10	144	-	1	-	147
Värtsilä	14	-	-	1	-	-	4	2	2	64	1	10	-	-	1	15
Kuopion läänin - Kuopio läns - Kuopio	2267	84	26	95	38	20	976	32	74	1660	850	39566	41	67	39	5887
Iisalmi	204	8	2	9	3	2	118	1	24	105	123	3597	3	5	2	584
Kiuruvesi	136	8	1	2	2	2	67	4	4	31	36	2315	1	10	1	437
Kuopio	329	14	7	41	10	5	227	4	19	650	262	11721	12	15	9	1120
Suonenjoki	73	5	1	-	1	-	36	2	2	76	24	1472	2	1	-	203
Varkaus	118	3	2	5	4	1	95	5	2	101	80	878	1	1	11	322
Juankoski	96	4	-	2	2	1	23	1	-	50	37	1046	2	-	2	162
Kaavi	49	1	-	1	1	2	17	1	1	35	7	676	3	1	5	116
Karttula	47	2	-	1	1	-	15	1	-	36	10	596	-	-	-	90
Keitele	50	-	-	7	-	-	14	-	1	25	15	575	-	3	1	147
Lapinlahti	92	8	-	1	1	-	21	1	1	34	20	1594	1	2	-	255
Leppävirta	115	3	1	2	-	1	50	5	5	66	42	1961	2	3	3	354
Maaninka	102	3	1	-	1	2	8	-	-	29	13	1099	2	2	-	116
Nilsia	101	4	-	3	-	-	36	1	2	48	18	1476	1	1	-	194
Pielavesi	74	4	-	-	1	-	22	-	1	22	20	1336	2	3	1	190
Rautalampi	49	3	1	2	-	1	17	-	2	44	11	832	-	1	1	127
Rautavaara	41	2	-	-	-	-	12	1	-	19	4	338	-	-	-	51
Sillinjärvi	169	2	1	9	3	1	74	2	2	125	46	2993	4	8	1	435
Sonkajärvi	60	1	-	3	-	-	34	1	3	32	12	1153	1	1	1	197
Tervo	57	-	2	-	-	-	10	-	-	24	11	427	2	-	-	86
Tuusniemi	42	-	2	1	1	-	8	1	-	35	12	565	-	3	-	120
Varpaisjärvi	50	1	1	2	-	-	16	1	2	19	4	772	2	2	1	102
Vehmersalmi	58	1	2	-	2	-	8	-	-	19	11	470	-	1	-	179
Vesanto	53	2	1	1	-	1	19	-	1	20	9	752	-	3	-	91
Vieremä	102	5	1	3	5	1	29	-	2	15	23	922	-	1	-	209
Keski-Suomen l. - Mellersta Finlands läns - Keski-Suomi	3786	95	71	91	102	37	1764	54	86	1416	1122	15317	32	1453	56	8781
Jyväskylä	508	31	11	27	29	5	356	15	24	458	327	2842	3	170	12	1508
Jämsä	325	2	5	4	6	2	117	3	4	53	56	470	2	35	1	408
Jämsänkoski	100	8	2	3	1	3	51	4	2	36	29	223	-	12	2	185
Keuruu	276	4	7	2	7	3	154	4	3	72	48	510	1	195	2	488
Saarijärvi	152	1	1	2	1	3	88	3	3	43	42	1043	2	93	2	472
Suolahti	41	1	1	1	2	1	20	-	3	36	23	164	-	11	1	115
Viitasaari	197	2	5	2	5	1	76	-	5	42	46	683	-	41	2	363
Äänekoski	165	5	-	4	3	-	86	4	-	65	49	650	2	36	7	411
Hankasalmi	133	2	2	4	3	-	39	3	1	39	17	730	3	26	1	275
Joutsa	130	4	1	2	10	-	59	2	2	16	42	373	1	25	5	283
Jyväskylän mlk- ik	281	15	8	13	10	1	183	4	7	171	141	1579	4	92	10	723
Kannonkoski	47	2	-	-	-	-	23	-	-	7	6	196	-	32	-	105
Karstula	106	1	1	2	1	1	36	2	1	21	16	613	1	180	-	219
Kinnula	39	1	1	-	2	1	27	-	6	14	7	288	-	68	-	278
Kivijärvi	26	1	-	1	-	-	18	-	-	7	6	206	1	58	-	167
Konnevesi	85	2	14	2	1	1	27	-	2	18	16	433	1	5	1	147
Korpilahti	126	-	4	-	3	2	28	1	2	19	21	447	-	19	-	263
Kuhmoinen	169	1	2	8	-	2	28	-	1	4	25	103	1	25	2	116
Kyyjärvi	29	1	-	1	-	-	28	-	1	8	7	268	-	54	-	126
Laukaa	213	2	2	4	4	4	106	2	4	114	70	1299	5	90	-	573
Leivonmäki	52	2	-	1	-	-	10	2	-	12	5	131	-	3	2	70
Luhanka	59	-	-	1	-	-	14	-	1	12	8	82	-	3	-	56
Multia	45	-	-	-	2	-	15	-	-	9	12	152	-	40	-	102
Muurame	88	2	1	1	6	1	47	2	-	38	27	384	1	21	3	203
Petäjävesi	86	1	-	1	2	2	34	1	3	22	27	268	-	22	2	207
Pihtipudas	113	1	-	1	3	2	45	-	5	15	25	514	3	37	1	495
Pylkönmäki	24	-	1	-	-	-	4	-	-	4	4	142	-	25	-	85
Sumiainen	41	-	-	1	-	-	6	1	5	15	3	146	-	4	-	93
Toivakka	72	1	-	1	1	2	23	-	1	31	10	179	-	15	-	99
Uurainen	58	2	2	2	-	-	16	1	-	15	7	199	1	16	-	146
Vaasan läänin - Vasa läns - Vaasa	5057	183	67	200	88	48	2736	153	584	1603	1475	2027	65	48424	84	12261
Alajärvi	69	2	23	10	2	2	58	-	3	18	21	59	2	1748	1	347
Alavus-Alavo	113	4	-	5	3	2	84	5	4	27	28	27	1	2137	3	299
Kannus	273	3	-	16	2	2	116	62	70	17	38	117	1	518	-	491
Kaskinen-Kaskö	8	-	-	-	1	-	4	-	-	5	5	1	-	22	-	15
Kauhava	33	2	-	-	-	1	31	2	1	11	19	16	1	2786	1	121
Kokkola-Karleby	463	7	1	9	14	3	272	20	126	125	227	338	1	986	9	1175
Kristiinankaupunki-Kristin.	78	3	2	2	2	3	38	1	-	21	16	14	1	374	2	117
Kurikka	137	10	1	3	-	1	96	1	2	39	44	41	6	1886	2	368
Lapua-Lappo	131	3	4	3	3	-	104	4	3	34	77	90	-	2873	2	409
Närpiö-Närpes	5	1	-	1	2	1	1	-	4	1	4	1	1	24	-	48

TILASTOKESKUS / VAALITILASTOT

5.2 Europarlamenttiedokkaat ja heidän äänimääränsä kunnittain 1996, Suomen Keskusta

Kandidater i Europaparlamentsvalet och antalet röster kommunvis 1996, Centern i Finland

Candidates in the European Parliamentary elections in 1996 and their votes in each municipality, Centre Party of Finland

Vaali piiri ja kunta Valkrets och kommun Constituency and municipality	KESK. CENT															
	Antti- la	Arola	Graef- fe	Jul- ku- nen	Karja- lai- nen	Kava	Keski- talo	Laita- lai- nen	Poh- jamo	Puska	Rehn	Ryy- nä- nen	Sal- men	Vir- ran- koski	Väkevä- Harjula	Väyry- nen
Pietarsaari-Jakobstad	59	3	1	3	4	1	65	-	4	36	33	23	1	148	1	213
Seinäjoki	247	20	5	7	7	4	213	6	7	142	163	143	1	2996	5	643
Uusikaarlepyy-Nykarleby	8	-	-	-	-	-	1	1	3	-	2	2	2	21	-	43
Vaasa-Vasa	146	18	4	32	7	5	130	5	10	493	143	94	4	675	5	430
Ahtari	104	6	2	1	1	-	71	-	2	35	28	29	2	780	3	261
Alahärmä	54	4	-	2	1	2	40	1	1	9	16	37	7	1619	-	140
Evijärvi	30	1	-	2	-	-	19	-	-	9	8	21	-	965	2	136
Halsua	86	3	-	3	-	-	25	3	13	4	11	26	-	137	-	229
Himanka	177	2	-	6	2	1	43	2	26	9	19	47	-	313	1	339
Ilmajoki	135	12	1	8	2	2	94	1	1	52	39	106	-	2349	4	308
Isojoki-Storå	61	2	-	2	-	1	14	3	4	2	3	12	1	720	1	89
Isokyrö-Storkyro	87	1	1	7	2	-	28	1	2	24	20	24	1	1120	2	145
Jalasjärvi	182	7	2	4	4	-	67	-	-	27	38	46	-	2018	8	425
Jurva	39	2	-	2	2	-	46	3	1	19	10	12	-	941	3	155
Karjajoki-Botom	33	-	1	2	-	-	14	1	-	13	6	6	2	520	-	92
Kauhajoki	191	1	1	7	2	1	126	-	4	51	37	33	1	3185	3	359
Kaustinen-Kaustby	254	2	1	7	3	2	65	3	35	26	40	62	-	447	1	440
Korsnäs	-	-	-	-	-	-	-	-	-	-	1	-	-	1	-	1
Kortesjärvi	30	-	2	3	3	-	13	-	1	6	4	9	-	1005	-	51
Kruunupyö-Kronoby	49	1	-	1	1	-	4	2	1	7	7	11	-	45	-	166
Kuortane	66	3	-	-	-	1	32	-	1	8	19	20	1	1209	-	139
Kälviä	248	4	1	5	1	-	98	5	54	7	39	65	1	361	1	362
Laihia	105	3	1	4	2	3	48	1	3	44	21	29	5	1228	1	210
Lappajärvi	37	2	-	4	-	-	34	-	2	17	18	13	1	1254	1	228
Lehtimäki	17	2	1	1	-	-	18	-	-	11	6	15	1	467	-	124
Lestijärvi	29	2	-	-	1	1	20	2	15	4	10	21	-	74	-	122
Lohtaja	177	4	1	7	-	1	59	3	22	9	28	63	1	300	1	327
Luoto-Larsmo	2	-	-	-	-	-	-	-	-	-	3	1	-	3	-	21
Maalanti-Malax	6	1	-	1	-	-	-	-	-	1	-	1	-	42	1	17
Maksamaa-Maxmo	-	-	-	-	-	-	-	-	-	-	-	-	-	-	-	8
Mustasaari-Korsholm	18	3	-	-	2	-	12	-	-	55	13	9	3	101	-	51
Nurmo	107	8	1	2	1	-	85	-	4	42	37	52	2	1342	4	234
Oravainen-Oravais	2	-	-	-	-	-	2	-	-	-	2	-	1	11	-	16
Perho	91	3	1	-	-	-	35	-	6	13	15	57	-	458	1	319
Peräseinäjoki	56	6	3	1	2	1	21	-	-	16	13	14	-	889	1	179
Pedersören kunta	18	-	1	-	-	2	6	1	-	4	5	8	2	61	1	77
Soini	18	-	-	1	-	-	13	-	-	3	5	6	-	621	-	112
Teuva-Östermark	93	4	1	3	1	3	43	2	24	14	17	17	2	1425	3	206
Toholampi	231	4	-	6	2	1	68	7	56	7	26	58	2	289	3	392
Toysä	38	3	1	3	1	1	20	1	-	6	8	12	-	645	-	156
Ullava	47	2	-	-	2	-	13	1	24	1	5	12	-	153	-	109
Veteli-Vetil	140	4	1	4	1	-	79	-	31	15	25	56	-	475	-	259
Vimpeli-Vindala	36	-	-	1	-	-	55	2	2	10	8	6	-	752	5	128
Vähäkyrö-Lillkyro	75	4	1	4	-	-	38	1	4	33	24	9	1	684	1	105
Vöyri-Vörå	7	-	-	-	1	-	2	-	-	1	3	1	-	84	-	29
Ylihärmä	38	-	-	3	-	-	18	-	1	8	5	12	5	855	-	69
Yliistö	73	1	1	2	-	-	35	-	7	12	13	23	1	1282	1	207
Oulun läänin - Uleåborgs län - Oulu	5622	217	44	2840	190	65	4695	102	29378	2026	1762	4798	26	487	84	30281
Haapajärvi	144	3	2	3	7	4	90	3	682	10	40	88	-	28	3	800
Haapavesi	140	5	1	4	5	2	88	-	1102	12	23	103	-	8	2	555
Kajaani	320	16	4	551	9	7	251	5	392	671	224	767	4	10	6	1696
Kuhmo	177	4	5	1116	4	3	54	2	57	134	45	237	-	3	1	685
Nivala	266	4	2	6	6	-	107	4	1209	19	39	156	2	24	4	1189
Oulainen	164	8	2	3	5	2	137	4	847	19	43	75	1	14	2	761
Oulu-Uleåborg	588	46	9	44	37	6	838	12	4411	130	432	503	3	61	8	3975
Pyhäjärvi	162	5	-	4	3	-	84	-	389	26	29	331	3	10	1	557
Raahen-Brahestad	151	6	2	3	5	4	391	6	854	23	35	63	1	7	4	772
Ylivieska	245	5	-	10	5	-	220	8	874	31	50	185	1	37	1	1061
Alavieska	100	-	-	5	1	-	49	-	383	4	11	43	-	2	1	310
Hailuoto-Karlö	19	-	-	-	-	-	12	-	108	3	3	10	-	3	1	61
Haukipudas	57	5	2	3	6	-	72	1	1690	20	22	27	-	2	3	369
Hyrnsalmi	62	3	1	165	2	1	27	-	21	46	16	62	-	2	1	371
Ii	40	1	-	3	2	-	56	1	607	3	18	13	1	3	2	435
Kalajoki	295	9	-	10	3	3	116	5	824	14	34	76	1	91	1	838
Kempele	86	7	3	3	2	2	118	1	689	19	53	57	1	4	2	561
Kestilä	44	2	-	5	2	-	43	-	268	2	10	16	-	1	-	168
Kiiminki	63	4	2	4	5	1	101	5	751	8	42	45	2	2	1	530
Kuivaniemi	40	3	-	-	-	-	21	-	224	6	4	7	-	3	1	322
Kuusamo	178	11	3	22	7	4	170	8	2231	37	111	222	1	8	3	2321
Kärsämäki	58	2	-	8	1	-	39	1	444	7	13	48	-	3	1	242
Liminka	104	6	-	5	2	1	72	1	500	8	21	28	-	3	1	306
Lumijoki	55	3	2	-	-	-	24	1	137	5	7	16	-	-	-	158
Merijärvi	49	-	-	1	-	-	29	1	246	1	3	9	-	7	-	129
Muhos	97	4	-	4	4	2	82	3	564	14	20	47	-	5	3	491
Oulunsalo	56	1	1	9	1	1	72	3	605	12	27	31	-	1	1	480
Paltamo	83	1	-	120	3	1	52	-	77	101	19	107	-	-	-	410
Pattijoki	60	2	1	4	1	-	140	-	556	10	22	26	1	3	2	366
Piippola	25	2	-	-	1	-	16	-	122	2	9	10	-	1	-	141
Pudasjärvi	96	5	-	8	3	1	97	2	1293	16	35	51	-	6	2	1108
Pulkkila	43	1	-	-	3	-	33	1	185	2	5	18	-	2	-	208
Puolanka	62	4	-	68	-	-	45	1	60	45	19	64	-	2	1	629
Pyhäjoki	92	2	-	3	2	2	71	-	572	3	11	18	-	4	-	307
Pyhäntä	26	1	-	7	1	-	32	1	223	5	14	20	-	-	-	202
Rantsila	54	1	-	3	-	-	30	-	310	7	15	15	-	2	1	234
Reisjärvi	139	2	-	-	-	-	42	1	217	8	15	61	-	36	2	428
Ristijärvi	33	-	-	51	2	1	25	-	35	48	9	45	-	3	-	279

5.2 Europarlamenttiehdokkaat ja heidän äänimääränsä kunnittain 1996. Suomen Keskusta
Kandidater i Europaparlamentsvalet och antalet röster kommunvis 1996. Centern i Finland
Candidates in the European Parliamentary elections in 1996 and their votes in each municipality. Centre Party of Finland

KESK. CENT

Vaalipiiri ja kunta Valkrets och kommun Constituency and municipality	Antti- la	Arola	Graef- fe	Jul- ku- nen	Karja- lai- nen	Kava	Keski- talo	Laita- lai- nen	Poh- jamo	Puska	Rehn	Ryy- nä- nen	Sal- men	Vir- ran- koski	Väkevä- Harjula	Väyry- nen
Ruukki	93	1	-	3	12	1	91	3	536	11	6	23	-	4	4	444
Sievi	166	3	-	3	4	1	53	-	363	9	18	69	2	54	-	536
Sikajoki	22	-	-	1	1	-	23	-	195	3	5	8	-	1	-	122
Sotkamo	208	3	-	340	9	1	143	4	119	256	63	360	-	9	3	832
Suomussalmi	149	10	-	154	4	3	113	1	96	118	41	399	2	4	6	1078
Taivaalkoski	64	1	-	2	-	2	37	1	694	5	13	40	-	-	1	511
Temmes	18	-	-	9	1	-	20	-	48	1	3	9	-	-	-	76
Tyrnävä	103	2	-	5	1	1	47	-	492	5	9	23	-	1	2	366
Utajärvi	55	1	-	3	2	2	50	6	341	5	10	12	-	5	2	311
Vaala	79	3	-	12	6	-	47	1	329	22	15	59	-	-	-	442
Vihanti	67	2	1	2	3	1	40	1	466	8	8	14	-	3	1	300
Vuolijoki	52	3	-	48	4	-	26	-	86	41	8	64	-	4	1	252
Yli-ii	22	1	1	1	2	4	32	3	475	3	3	9	-	1	1	274
Ylikiminki	51	3	-	2	1	1	27	1	379	8	12	9	-	1	1	282
Lapin läänin - Lapplands läns - Lapland	1817	109	12	64	80	36	1452	57	335	271	1057	1203	21	69	68	34956
Kemi	116	7	2	6	7	8	118	10	31	33	70	69	1	6	14	2485
Kemijärvi	117	4	1	1	1	3	96	4	12	12	52	81	2	4	5	2311
Rovaniemi	220	16	-	11	13	4	160	20	31	48	204	242	4	7	9	3772
Tornio-Torneå	233	13	1	5	10	5	187	4	58	48	121	147	-	8	10	4497
Enontekiö	19	1	-	2	-	-	16	-	1	1	13	15	-	4	1	506
Inari-Enare	88	4	1	2	3	1	77	5	4	6	42	48	1	3	-	990
Keminmaa	67	8	-	4	2	-	76	1	23	12	55	62	-	2	5	2080
Kittilä	75	4	-	1	1	-	61	3	-	5	35	34	-	3	4	1215
Kolari	50	1	1	1	2	-	44	-	4	1	20	17	-	1	2	850
Muonio	37	7	-	1	2	-	30	-	1	5	16	11	-	1	2	426
Pelkosenniemi	17	2	-	-	-	-	10	-	1	1	7	21	-	1	1	267
Pello	50	-	-	-	5	-	51	-	6	4	23	55	2	2	2	1269
Posio	82	3	-	-	6	2	63	3	32	11	30	34	-	2	2	1498
Ranua	79	1	1	4	3	1	36	-	36	9	18	32	1	2	2	1340
Rovaniemen mlk- lk	173	14	-	6	5	4	146	4	18	22	137	119	3	13	5	3823
Salla	67	3	1	4	5	-	45	-	8	9	36	36	2	4	1	1275
Savukoski	27	4	-	1	-	-	16	-	2	5	6	8	-	-	1	424
Simo	40	3	-	2	1	3	52	1	44	14	25	22	-	-	1	951
Sodankylä	112	6	3	6	6	-	83	1	6	7	62	65	2	-	1	2174
Tervola	51	1	-	2	4	1	28	-	8	5	28	31	2	2	-	936
Utsjoki	30	2	-	1	1	-	12	-	3	1	13	10	-	3	-	406
Ylitornio-Övertorneå	67	5	1	4	3	4	45	1	6	12	44	44	1	1	2	1461
Ahvenanmaa - Landskapet Ålands - Åland	14	1	2	1	-	-	1	-	-	1	6	1	811	-	-	9
Maarianhamina-Mariehamn	4	-	-	-	-	-	-	-	-	1	1	-	155	-	-	1
Brändö-Brändö	1	-	-	-	-	-	-	-	-	-	1	-	20	-	-	1
Eckerö-Eckerö	-	-	-	-	-	-	-	-	-	-	-	-	54	-	-	-
Finström-Finström	2	1	1	-	-	-	-	-	-	-	-	-	83	-	-	2
Föglö-Föglö	1	-	-	-	-	-	-	-	-	-	1	-	40	-	-	-
Geta-Geta	-	-	-	-	-	-	-	-	-	-	-	-	17	-	-	-
Hammarland-Hammarland	-	-	-	-	-	-	-	-	-	-	-	-	72	-	-	-
Jomala-Jomala	-	-	1	-	-	-	-	-	-	-	2	-	100	-	-	1
Kumlinge-Kumlinge	-	-	-	-	-	-	-	-	-	-	-	-	14	-	-	1
Kökar-Kökar	-	-	-	-	-	-	-	-	-	-	-	-	5	-	-	-
Lemland-Lemland	-	-	-	1	-	-	-	-	-	-	-	-	52	-	-	1
Lumparland-Lumparland	-	-	-	-	-	-	-	-	-	-	-	-	19	-	-	-
Saltvik-Saltvik	3	-	-	-	-	-	-	-	-	-	1	1	92	-	-	1
Sottunga-Sottunga	-	-	-	-	-	-	-	-	-	-	-	-	6	-	-	-
Sund-Sund	1	-	-	-	-	-	1	-	-	-	-	-	50	-	-	1
Vårdö-Vårdö	2	-	-	-	-	-	-	-	-	-	-	-	32	-	-	-

TILASTOKESKUS / VAALITILASTOT

5.3 Europarlamenttiehdokkaat ja heidän äänimääränsä kunnittain 1996. Kansallinen Kokoomus
Kandidater i Europarlametsvalet och antalet röster kommunvis 1996. Samlingspartiet
Candidates in the European Parliamentary elections in 1996 and their votes in each municipality, National Coalition Party

KOK, SAML

Vaalipiiri ja kunta Valikrets och kommun Constituency and municipality	Haara- mäki	Ilas- kivi	Joup- pila	Jär- ven- pää	Katai- nen	Kun- nas	Lahe- maa	Lau- rila	Mati- kai- nen- Kall.	Olli- la	Oti- la	Piep- ponen	Piha	Rusa- nen	Toi- vonen	Turu- nen
Koko maa - Hela riket - Whole country	13277	39803	21030	14213	3646	11891	12967	21312	77120	10152	24038	7964	147066	18436	18069	12745
Helsingin kaupungin - Helsingfors stads - Helsinki	309	9211	1274	953	346	1830	357	6555	10961	229	2168	2745	24405	1146	965	95
Helsinki-Helsingfors	309	9211	1274	953	346	1830	357	6555	10961	229	2168	2745	24405	1146	965	95
Uudenmaan läänin - Nylands läns - Uusimaa	433	8134	1314	1303	323	1493	411	4919	22508	442	2985	1802	31902	1388	1807	143
Espoo-Esbo	103	2610	501	430	88	648	163	1707	8343	88	800	833	9721	460	367	51
Hanko-Hango	3	57	4	2	1	5	10	19	111	4	23	10	251	3	6	1
Hyvinkää-Hyvinge	25	407	59	60	22	62	13	218	1110	25	164	56	1629	64	145	8
Järvenpää	34	350	54	100	18	53	15	192	882	10	176	73	1409	79	86	3
Karjaa-Karis	3	26	7	2	2	7	2	10	60	-	6	1	105	1	7	2
Karkkila	5	88	12	8	4	10	2	39	150	9	33	10	289	13	16	3
Kaunainen-Grankulla	10	136	30	33	10	38	5	99	293	10	34	40	440	20	15	3
Kerava-Kervä	13	272	35	51	10	46	13	179	785	12	114	54	1278	59	70	3
Lohja-Lojo	28	345	57	41	6	47	17	212	1029	12	175	46	1354	64	39	4
Lovisa-Lovisa	5	68	7	13	-	5	3	33	270	-	19	4	223	7	9	-
Orimattila	9	93	9	25	7	8	2	31	245	12	49	15	456	13	417	-
Porvoo-Borgå	10	238	43	46	8	35	18	156	893	18	98	41	1268	46	61	5
Tammisaari-Ekenäs	1	41	4	6	1	5	5	11	64	1	16	2	133	2	1	1
Vantaa-Vanda	92	1747	240	228	87	276	67	1038	3775	63	640	379	6424	276	212	23
Artjärvi-Artsjö	-	18	-	3	-	3	-	8	25	2	-	3	40	1	30	1
Askola	2	29	6	13	-	4	2	28	101	4	14	6	144	7	8	-
Inkoo-Ingå	-	34	-	-	1	6	-	10	60	1	10	4	71	4	1	-
Karjalohja-Karislojo	3	24	1	1	-	-	-	5	33	5	4	5	45	1	1	2
Kirkkonummi-Kyrkslätt	15	224	38	24	15	42	15	124	724	7	99	42	1074	42	26	1
Lapinjärvi-Lappträsk	-	16	1	12	2	2	-	7	65	-	7	-	57	2	7	1
Liljendal	1	4	-	-	-	-	-	2	15	1	2	-	9	2	-	1
Myrskylä-Mörskom	1	19	-	4	-	3	-	6	45	4	2	4	84	3	9	1
Mäntsälä	9	148	33	29	9	16	4	80	383	23	67	19	666	33	46	7
Nummi-Pusula	2	38	5	9	-	2	2	18	103	34	14	3	167	7	18	3
Nurmijärvi	12	295	47	39	11	57	13	215	752	53	121	56	1288	44	57	3
Pernaja-Perná	-	7	2	4	-	-	1	-	35	2	2	1	50	1	3	-
Pohja-Pojo	-	15	1	2	2	2	1	7	55	-	8	5	71	3	7	-
Pornainen-Porgnäs	4	34	5	5	1	1	-	28	129	3	16	-	134	1	5	-
Pukkila	-	12	3	2	-	1	-	5	34	8	6	2	61	3	14	-
Ruotsinpyhtää-Strömfors	2	8	2	9	-	-	-	5	137	1	5	1	72	5	6	1
Sammatti	-	9	2	4	-	1	-	11	69	2	5	6	50	4	-	1
Sipoo-Sibbo	5	122	11	14	5	14	8	55	229	2	22	9	396	14	11	4
Siuntio-Sjundea	2	18	3	2	-	5	2	8	71	-	11	1	85	3	1	-
Tuusula-Tusby	23	347	54	51	3	54	11	199	835	11	121	38	1399	64	49	8
Vihti	11	235	38	31	9	35	16	154	598	15	102	33	959	37	57	2
Turun läänin eteläinen - Åbo läns södra - Turku South	234	4612	507	371	90	535	10381	2487	5652	766	1331	470	14324	851	635	210
Kaarina-S:t Karins	9	207	31	22	1	24	658	115	271	14	70	33	730	47	41	11
Laitila	2	87	4	10	1	8	110	43	101	10	32	5	278	7	5	17
Loimaa	5	129	5	7	-	12	164	47	113	15	40	8	277	9	20	-
Naantali-Nädendal	12	194	13	12	1	17	473	75	223	16	44	20	579	40	19	9
Paimio-Pemar	4	117	16	18	3	21	243	53	170	15	38	8	317	20	8	7
Parainen-Pargas	4	63	4	4	1	6	97	28	66	3	19	5	206	8	3	2
Raisio-Reso	12	211	27	12	3	21	549	118	298	27	79	21	744	64	33	7
Salo	21	255	39	18	6	32	582	127	508	44	117	28	1153	33	13	7
Somero	1	65	4	10	3	7	83	41	114	39	23	1	246	8	27	2
Turku-Åbo	88	2019	242	127	40	247	4701	1284	1943	140	446	228	5861	406	276	56
Uusikaupunki-Nystad	10	161	21	12	5	23	291	72	222	20	62	12	541	24	13	10
Alastaro	4	33	2	1	-	-	33	11	35	22	12	-	82	4	1	4
Askainen-Villnäs	1	8	1	-	-	-	26	3	8	3	1	2	13	1	1	-
Aura	-	33	2	-	-	1	72	14	45	6	9	3	85	3	7	3
Dragsfjärd	1	5	2	-	2	2	7	7	20	-	2	3	21	-	-	-
Halikko	7	67	9	13	1	6	183	36	151	20	27	4	336	14	11	2
Houtskari-Houtskär	-	-	-	-	-	-	1	2	2	-	-	1	2	-	1	1
Iniö	1	1	-	-	-	-	1	-	-	-	1	-	3	-	-	-
Karinen	-	90	2	8	1	1	86	12	38	8	4	3	73	2	6	3
Kemiö-Kimito	-	8	2	2	-	1	10	2	19	-	4	1	32	2	-	1
Kiikala	2	13	1	-	-	-	14	9	28	13	4	-	34	3	2	-
Kisko	1	11	4	1	-	4	15	3	43	12	8	3	53	-	2	-
Kodisjoki	-	4	-	-	-	-	3	-	12	1	1	-	15	-	-	10
Korppoo-Korpo	1	6	-	-	4	1	2	-	9	-	2	1	14	3	-	-
Koski	-	24	1	6	-	2	47	18	27	15	9	2	58	2	3	1
Kustavi-Gustavs	3	8	-	-	-	4	60	6	20	3	9	-	40	1	1	-
Kuusjoki	-	4	3	-	-	1	38	3	16	11	5	-	39	1	2	-
Lemu	-	12	1	1	-	-	45	4	12	2	7	1	32	2	-	-
Lieto	3	144	13	6	3	8	292	87	162	12	60	6	401	25	29	4
Loimaan kunta-Loimaa komm.	3	38	5	5	1	4	77	20	58	43	9	4	141	6	14	2
Marttila	2	5	1	1	1	1	33	10	17	21	5	1	50	-	2	-
Masku	2	61	7	3	1	4	142	24	90	8	10	8	183	7	6	4
Mellilä	1	7	1	2	-	-	34	-	16	3	4	1	25	1	-	-
Merimasku	2	13	2	3	1	3	38	6	22	3	9	3	40	2	-	1
Mietoinen	2	22	5	7	-	1	31	8	26	15	9	-	34	1	2	1
Muurla	1	12	2	2	-	2	45	9	44	2	4	4	55	5	1	-
Mynämäki	4	50	4	11	1	1	114	16	67	15	7	1	149	14	7	5
Nauvo-Nagu	1	5	-	-	-	-	1	2	4	-	3	-	14	1	1	-
Nousiainen	7	32	5	5	1	5	97	15	36	12	17	9	99	6	2	2
Oripää	-	28	-	-	1	-	23	3	11	11	4	1	27	3	-	1
Pernio-Bjärnä	3	50	7	6	1	6	66	25	86	21	3	4	201	11	15	3

5.3 Europarlamenttiehdokkaat ja heidän äänimääränsä kunnittain 1996. Kansallinen Kokoomus
 Kandidater i Europaparlamentsvalet och antalet röster kommunvis 1996. Samlingspartiet
 Candidates in the European Parliamentary elections in 1996 and their votes in each municipality. National Coalition Party

KOK. SAML

Vaalipiiri ja kunta Valkrets och kommun Constituency and municipality	Haara- mäki	Ilas- kivi	Joup- pila	Jär- ven- pää	Katai- nen	Kun- nas	Lahes- maa	Lau- rila	Mat- kai- nen- Kall.	Olli- la	Oti- la	Piep- ponen	Piha	Rusa- nen	Toi- vonen	Turu- nen
Pertteli	2	15	2	4	1	2	59	7	50	11	5	1	131	3	6	1
Piikkiö-Pikis	2	62	2	6	1	1	158	26	98	16	27	8	183	8	21	2
Pyhärinta	-	17	-	4	1	31	35	2	27	12	9	2	61	1	1	22
Pöytyä	4	22	4	2	1	-	80	10	26	20	12	5	67	6	6	3
Rusko	1	28	1	5	-	3	79	19	47	7	10	4	104	4	6	1
Rymättylä-Rimito	1	19	-	3	-	7	61	9	23	5	10	3	54	1	3	-
Sauvo-Sagu	-	20	1	1	1	3	38	7	41	18	9	2	83	8	7	-
Suomusjärvi	1	8	1	1	1	-	16	3	27	8	1	4	42	7	1	2
Särkisalo-Finby	-	10	-	2	-	2	12	4	22	3	2	-	37	3	1	-
Taivassalo-Tövsala	1	23	3	-	1	-	44	7	39	9	4	1	51	4	4	1
Tarvasjoki	1	23	-	2	-	-	46	8	30	20	9	-	53	4	4	-
Vahto	-	17	-	3	-	3	52	6	19	-	6	-	43	5	-	1
Vehmaa	-	28	4	2	-	4	75	12	29	3	4	2	76	9	1	1
Velkua	-	3	-	1	-	1	7	3	4	-	1	-	7	1	-	-
Västana fjärd	-	1	-	-	-	-	-	-	-	-	-	-	1	-	-	-
Yläne	1	14	1	-	-	2	32	6	16	9	3	2	48	1	-	-
Turun läänin pohjoinen - Åbo läns norra - Turku North	167	1636	192	161	67	507	554	658	3602	562	883	169	7174	223	330	11688
Harjavalta	3	41	7	1	2	11	23	22	141	6	19	7	241	1	10	331
Huittinen	5	62	5	6	5	9	18	18	120	32	41	10	288	8	14	430
Kankaanpää	13	95	6	2	2	9	18	41	227	32	54	13	413	7	22	447
Kokemäki-Kumo	7	32	4	6	2	10	13	16	95	11	23	-	206	4	16	333
Pori-Björneborg	46	436	59	44	26	162	148	166	930	59	176	46	2030	69	99	4773
Rauma-Raumo	19	337	30	33	8	116	108	111	674	24	143	24	1219	26	36	1642
Vammala	17	149	14	15	9	36	26	79	256	128	153	15	517	18	53	77
Eura	9	59	6	2	1	13	24	21	104	6	25	9	232	6	12	209
Eurajoki	1	16	4	2	-	18	21	3	73	5	9	3	125	1	-	197
Honkajoki	3	6	-	-	-	1	2	-	25	3	5	2	36	-	1	50
Jämijärvi	-	9	2	-	-	3	2	6	21	9	7	2	46	1	1	29
Karvia	3	10	2	1	-	4	2	5	26	2	2	1	30	1	1	160
Kiikoinen	-	6	-	2	-	5	1	-	27	12	6	-	21	-	2	31
Kiukainen	1	11	2	-	1	2	6	-	23	28	4	1	79	3	11	141
Kullaa	2	9	-	2	1	1	2	2	19	6	4	1	36	2	-	110
Köyliö-Kjulo	-	6	1	2	1	5	4	11	36	1	10	4	54	1	2	64
Lappi	2	11	1	1	-	10	16	6	25	1	6	1	64	5	3	104
Lavia	1	25	1	1	1	3	3	8	32	28	9	-	38	2	2	85
Luvia	-	20	2	2	-	15	8	14	43	2	20	-	108	5	1	215
Merikarvia	3	18	7	3	1	3	8	8	55	12	17	2	102	3	4	124
Nakkila	2	34	12	2	2	7	7	13	92	8	16	4	165	5	7	282
Noormarkku-Norrmark	7	46	3	4	-	10	15	9	91	8	12	4	173	7	1	404
Powarkku-Pämark	1	12	2	2	1	-	3	3	25	1	5	2	53	7	-	122
Punkalaidun	5	20	3	6	-	4	16	12	38	19	10	-	106	3	8	49
Siikainen	1	10	1	2	1	-	-	3	10	-	2	-	25	-	-	43
Suodenniemi	3	10	-	2	-	4	-	9	20	44	17	-	32	-	1	14
Säkylä	3	44	5	3	-	12	19	18	87	11	17	3	166	13	5	234
Ulvila-Ulvsby	6	60	8	8	3	27	17	25	181	28	40	11	383	16	8	836
Vampula	-	14	3	1	-	1	7	7	28	9	3	-	19	2	3	46
Aetsä	4	28	2	6	-	6	17	18	78	27	28	2	167	6	7	106
Hämeen l. etel.- Tavasteh.läns södra - Häme South	198	2669	326	506	97	419	196	1070	5740	538	1450	414	11578	571	11436	61
Forssa	12	119	10	12	2	16	41	99	191	29	92	10	546	14	122	1
Hämeenlinna-Tavastehus	43	549	74	75	16	86	39	222	1097	53	228	66	1936	82	1138	11
Lahti	42	827	74	137	31	141	26	224	1774	39	412	133	3727	213	5479	18
Riihimäki	16	264	40	49	8	39	11	137	583	23	133	69	1080	69	254	6
Asikkala	1	76	11	16	3	13	5	30	156	7	56	9	313	22	488	3
Hattula	6	94	17	17	5	9	8	47	187	37	45	14	389	10	129	2
Hauho	4	43	1	6	-	12	4	13	64	37	13	3	144	3	74	-
Hausjärvi	1	63	8	8	3	9	2	25	129	40	41	6	229	10	96	3
Hollola	10	102	19	26	5	15	8	34	301	11	64	17	707	40	1860	3
Humppila	1	11	5	3	-	1	4	6	23	25	9	3	54	3	12	1
Janakkala	9	110	16	25	7	16	4	38	230	33	57	21	439	22	183	3
Jokioinen	2	19	3	3	-	5	3	11	44	16	19	7	107	4	11	-
Kalvola	1	36	1	2	1	5	3	19	47	10	18	2	119	6	35	2
Hämeenkoski	2	18	1	5	1	8	-	4	24	6	11	2	65	2	109	-
Kärkölä	3	32	1	8	-	7	1	12	83	33	14	2	166	11	226	1
Lammi	7	47	7	13	4	3	2	26	93	8	30	6	196	6	235	-
Loppi	5	54	7	14	2	4	4	24	122	21	36	14	255	3	62	-
Nastola	9	64	12	33	5	7	2	28	272	7	53	12	487	28	574	-
Padasjoki	2	41	4	18	-	6	3	9	86	8	26	3	153	7	190	1
Renko	1	13	2	10	-	-	4	4	31	10	12	4	60	5	25	1
Tammela	15	41	1	13	1	7	10	25	79	14	28	5	141	6	44	1
Tuulos	-	7	2	3	-	2	-	9	36	5	7	2	72	2	47	-
Urjala	4	26	7	4	-	3	3	15	63	53	42	2	139	1	33	1
Ypäjä	2	13	3	6	3	5	9	9	25	13	4	2	54	2	10	3
Hämeen l. pohj.- Tavasteh.läns norra - Häme North	319	3893	392	469	142	1115	414	2861	5631	6863	11278	575	11913	548	673	103
Ikaalinen	5	55	12	3	3	11	9	31	122	183	125	5	237	10	16	4
Mänttä	9	89	12	12	1	24	11	30	160	37	75	11	262	20	17	-
Nokia	14	196	14	19	4	167	26	100	290	177	454	23	615	30	17	2
Orivesi	5	65	11	17	5	15	3	57	123	218	177	9	233	8	15	2
Parkano	17	76	8	6	1	12	13	25	132	85	107	6	267	10	8	14
Tampere-Tammerfors	110	1961	193	187	72	592	180	1704	2500	2192	7240	343	5830	284	318	41
Toijala	8	105	7	9	1	26	18	59	154	87	144	7	263	9	23	-
Valkeakoski	17	193	31	46	8	36	15	115	331	365	215	20	612	23	62	-
Virrat-virdois	17	52	6	17	1	3	14	36	110	87	74	16	239	7	7	-

5.3 Europarlamenttiehdokkaat ja heidän äänimääränsä kunnittain 1996. Kansallinen Kokoomus
Kandidater i Europaparlamentsvalet och antalet röster kommunvis 1996. Samlingspartiet
Candidates in the European Parliamentary elections in 1996 and their votes in each municipality. National Coalition Party

Vaalipiiri ja kunta Valkrets och kommun Constituency and municipality	Haara- mäki	Ilas- kivi	Joup- pila	Jär- ven- pää	Katai- nen	Kun- nas	Lahes- maa	Lau- rila	Mati- kai- la	Olli- la	Oti- la	Piep- ponen	Piha	Rusa- nen	Toi- vonen	Turu- nen	Turu- nen
KOK, SAML																	
Hämeenkyrö-Tavastkyro	5	87	12	8	2	15	13	50	121	205	164	6	311	7	6	3	
Juupajoki	-	28	2	2	-	1	-	13	20	49	29	2	74	2	5	3	
Kangasala	20	174	16	23	4	17	16	97	259	1456	436	15	458	20	51	-	
Kihniö	6	21	2	9	-	2	5	6	16	17	10	6	73	-	1	4	
Kuhmalampi	-	6	-	1	-	-	2	6	15	43	22	-	6	3	3	-	
Kuorevesi	4	31	2	-	2	2	1	11	63	22	34	8	74	11	-	1	
Kuru	-	20	2	10	3	2	6	10	41	56	50	6	87	3	3	-	
Kylmäkoski	1	11	2	4	-	2	2	16	31	36	33	1	65	10	2	-	
Lempäälä	17	144	10	10	6	34	9	89	213	305	367	21	442	12	26	2	
Luopioinen	1	32	-	3	1	6	-	15	44	86	24	1	51	1	13	-	
Längelmäki	1	19	-	8	1	-	3	8	28	55	29	2	37	3	3	-	
Mouhijärvi	2	10	3	5	3	6	2	4	36	91	27	2	80	3	2	1	
Pirkkala	12	154	14	20	6	55	24	98	173	232	421	24	355	18	17	6	
Palkane	3	48	4	3	4	3	5	28	68	162	85	-	156	8	15	6	
Ruovesi	6	43	4	9	2	13	5	64	92	97	118	9	132	8	6	2	
Sahalahti	-	19	2	2	-	2	-	10	21	78	23	2	40	7	3	-	
Vesilampi	2	12	6	4	-	2	1	20	48	62	67	1	74	-	5	1	
Viihde	5	37	-	4	1	8	5	18	62	39	81	8	111	-	3	-	
Viljakkala	5	25	2	2	-	1	5	12	18	37	62	-	30	-	3	-	
Vilppula	5	39	-	10	2	11	7	29	84	58	62	1	172	7	4	-	
Ylöjärvi	22	141	15	16	9	47	14	100	256	246	553	20	527	21	20	10	
Kymen läänin - Kymmene läns - Kymi	130	1904	224	9058	121	302	67	767	5591	126	775	837	9841	1735	874	62	
Anjalankoski	1	82	12	273	3	36	2	35	279	20	42	27	434	50	38	-	
Hamina-Fredrikshamn	2	101	12	245	5	11	2	39	269	1	29	18	428	62	45	1	
Imatra	12	170	23	677	12	17	6	64	690	11	78	219	1009	147	151	20	
Kotka	19	355	51	833	24	63	12	219	916	14	182	65	2057	329	136	8	
Kouvola	11	301	20	1488	17	40	7	80	702	19	84	69	1141	381	139	3	
Kuusankoski	10	90	12	490	7	16	3	34	319	7	49	24	499	144	33	2	
Lappeenranta-Villmanstrand	18	276	31	2666	10	42	10	84	719	11	111	240	1521	259	95	7	
Elimäki	2	52	7	182	6	6	1	19	148	10	20	6	217	35	37	4	
Iitti	2	56	9	135	2	5	4	26	145	15	22	12	220	30	53	2	
Jaala	1	11	1	60	4	1	-	2	39	-	4	1	53	12	5	2	
Joutseno	7	43	6	261	2	11	5	26	201	2	19	38	253	14	17	4	
Lemi	2	10	-	107	-	2	-	4	43	1	7	7	64	6	2	1	
Luumäki	2	41	3	173	1	7	-	16	88	1	13	14	172	10	12	1	
Miehikkälä	3	11	2	52	2	-	-	5	29	-	8	-	65	5	3	1	
Parikkala	1	25	3	87	3	7	4	13	66	2	5	8	103	23	6	1	
Pyhtäa-Pyttis	-	26	7	70	4	7	1	13	98	-	9	6	208	8	5	1	
Rautjärvi	3	22	6	94	4	3	-	8	55	-	7	8	120	9	12	-	
Ruokolampi	7	38	4	134	2	-	2	13	132	-	7	20	168	18	12	1	
Saari	3	4	-	15	-	-	-	2	11	1	-	-	18	3	-	-	
Savitaipale	5	18	1	133	2	5	1	5	60	-	3	9	103	16	7	1	
Suomenniemi	2	4	-	9	2	1	-	1	11	-	1	-	22	9	-	-	
Taipalsaari	-	27	2	222	2	2	-	9	76	1	11	22	124	21	12	-	
Uukuniemi	2	6	-	17	1	-	-	-	7	-	-	-	16	4	-	-	
Valkeala	8	53	2	280	2	11	1	11	158	3	26	7	324	77	23	1	
Vehkalahti	4	58	7	253	3	7	5	26	236	7	26	12	380	53	24	-	
Virolahti	2	21	2	66	-	1	1	13	81	-	11	5	105	7	5	-	
Ylämaa	1	3	1	36	1	1	-	-	13	-	1	-	17	3	2	-	
Mikkelin läänin - S:t Michels läns - Mikkelii	147	1093	126	317	98	189	38	233	2877	54	436	102	4316	7952	666	25	
Heinola	20	158	24	27	12	19	4	54	542	13	67	15	844	615	349	3	
Mikkeli-S:t Michel	23	236	19	46	21	25	10	33	499	10	89	26	735	2688	54	3	
Pieksämäki	11	64	11	10	11	53	5	13	177	-	28	7	273	460	12	2	
Savonlinna-Nyslott	10	149	20	50	9	17	2	48	386	1	70	18	669	834	17	2	
Anttola	4	35	1	2	1	-	-	2	23	-	5	1	28	108	1	-	
Enonkoski	-	12	-	2	1	1	1	1	20	-	1	-	30	23	-	-	
Hartola	6	29	2	8	1	4	1	7	64	1	7	2	94	93	44	5	
Haukivuori	2	7	2	2	-	2	1	2	19	1	2	1	30	54	5	-	
Heinävesi	-	16	3	8	8	4	-	3	42	-	9	1	70	83	8	-	
Hirvensalmi	8	13	2	2	1	1	-	-	48	-	4	2	58	115	1	-	
Joroinen	3	24	3	2	5	3	1	2	63	2	11	1	95	108	7	1	
Juva	-	31	2	22	3	4	1	4	56	3	4	3	112	238	5	1	
Jäppilä	2	11	-	1	1	-	1	2	11	-	2	-	12	34	-	-	
Kangaslampi	1	5	-	1	1	3	-	-	21	-	8	1	37	50	2	-	
Kangasniemi	4	26	2	13	4	14	-	3	58	1	12	4	93	194	3	1	
Kerimäki	-	25	5	6	2	2	-	6	80	1	8	3	107	101	3	1	
Mikkelin mlk-St Michels lk	7	64	4	16	5	3	2	9	129	2	35	3	191	612	11	1	
Mäntyharju	3	33	6	14	-	4	2	18	168	-	17	2	159	361	11	-	
Pertunmaa	22	6	-	9	-	-	1	-	35	1	2	1	37	104	5	-	
Pieksämäen mlk- lk	3	15	4	4	5	8	1	8	78	1	7	2	119	128	7	1	
Punkaharju	2	22	1	11	1	6	1	2	38	-	5	3	68	140	2	-	
Puumala	3	14	-	14	2	-	-	1	39	-	7	1	74	108	2	1	
Rantasalmi	3	8	7	3	1	3	1	4	49	1	11	2	62	119	-	1	
Ristiina	1	26	3	9	-	6	1	4	86	2	7	1	102	293	12	1	
Savonranta	3	4	-	1	-	-	-	3	10	1	1	1	16	23	-	-	
Sulkava	2	12	1	4	-	3	-	1	40	6	4	-	52	109	4	1	
Sysmä	1	42	3	29	2	3	2	3	76	7	13	1	141	138	100	-	
Virtasalmi	3	6	1	1	1	1	-	-	20	-	-	-	8	19	1	-	
Pohj.-Karjalan l.- Norra Karel. läns - Pohjois-Karjala	58	635	114	185	111	59	16	173	1061	25	188	81	3202	1049	59	162	
Joensuu	7	243	56	72	56	31	6	72	375	6	89	37	1260	530	22	78	
Kitee	4	33	4	12	6	2	-	15	60	1	15	5	214	56	3	5	
Liekka	6	68	9	21	8	6	-	20	87	2	13	7	314	64	8	9	
Nurmes	6	37	9	10	7	-	1	6	49	1	10	4	148	23	3	1	

5.3 Europarlamenttiedokkaat ja heidän äänimääränsä kunnittain 1996. Kansallinen Kokoomus
Kandidater i Europaparlamentsvalet och antalet röster kommunvis 1996. Samlingspartiet
Candidates in the European Parliamentary elections in 1996 and their votes in each municipality, National Coalition Party

Vaalipiiri ja kunta Constituency and municipality	Haara- mäki	Ilas- kivi	Joup- pila	Jär- ven- pää	Katai- nen	Kun- nas	Lahes- maa	Lau- rila	Mati- kai- nen- Kall.	Olli- la	Oti- la	Piep- ponen	Piha	Rusa- nen	Toi- vonen	Turu- nen
Outokumpu	5	34	6	4	11	3	-	12	81	2	9	5	148	30	4	22
Eno	1	20	1	9	3	2	2	2	43	-	9	3	114	53	-	16
Ilomantsi	4	27	3	10	2	-	1	10	31	3	1	-	85	29	2	-
Juuka	2	25	3	4	1	3	1	5	34	-	6	1	78	19	-	6
Kesälahti	1	5	1	3	1	-	-	3	24	-	4	-	71	19	3	-
Kiihtelysvaara	-	8	3	2	-	-	1	-	15	-	1	-	36	27	1	1
Kontiolahti	4	38	7	12	8	4	2	6	59	2	11	6	217	49	2	6
Liperi	7	37	6	7	3	2	-	9	73	1	9	3	177	29	3	4
Polvijärvi	1	10	2	3	1	1	1	1	21	-	3	2	45	14	2	4
Pyhäselkä	2	11	2	4	1	2	-	5	37	-	3	2	110	34	-	3
Rääkkylä	-	7	1	1	1	1	-	1	15	4	-	2	42	23	2	-
Tohmajärvi	-	21	1	4	-	2	1	4	36	1	3	1	69	33	2	3
Tuupovaara	6	4	-	6	1	-	-	2	13	1	1	2	29	11	2	1
Valtimo	2	7	-	1	1	-	-	-	6	-	1	1	29	4	-	3
Värtsilä	-	-	-	-	-	-	-	-	2	1	-	-	16	2	-	-
Kuopion läänin - Kuopio läns - Kuopio	149	913	289	144	1946	160	41	205	2477	44	412	89	3824	1907	119	31
Iisalmi	31	65	40	6	51	12	1	15	283	5	41	5	371	93	11	2
Kiuruvesi	9	25	11	3	13	4	2	3	79	-	8	2	72	41	6	-
Kuopio	38	412	128	42	627	75	15	76	944	8	196	37	1664	949	37	2
Suomenjoki	3	41	7	5	32	6	1	11	120	3	16	1	143	46	5	1
Varkaus	11	119	29	26	70	22	4	47	327	4	62	17	571	374	26	8
Juankoski	7	18	7	4	21	5	-	5	34	3	4	2	65	32	2	1
Kaavi	2	12	-	3	4	1	-	1	24	-	4	-	36	12	4	-
Karttula	2	7	1	3	13	1	1	1	26	-	7	-	25	17	-	2
Keitele	3	13	5	2	3	1	1	1	29	-	1	2	33	27	1	-
Lapinlahti	2	14	7	6	36	3	1	3	56	1	3	-	76	23	-	-
Leppävirta	3	24	4	4	26	5	3	9	101	5	11	5	155	49	6	-
Maaninka	3	4	-	2	49	4	2	-	18	1	2	1	16	6	2	2
Nilsia	5	17	5	9	23	2	1	4	55	1	6	3	86	29	5	-
Pielavesi	3	17	1	3	24	1	-	1	33	1	2	-	38	16	1	1
Rautalampi	3	17	3	2	9	1	4	7	40	1	5	1	50	25	2	1
Rautavaara	-	3	1	-	5	-	-	1	15	-	5	1	14	4	1	-
Sillinjärvi	6	34	15	10	874	12	4	8	136	4	19	5	193	63	5	5
Sonkajarvi	6	15	10	3	9	2	-	3	46	1	3	1	46	10	-	1
Tervo	1	3	1	2	3	-	-	3	17	1	3	1	20	14	-	-
Tuusniemi	-	19	1	-	19	1	-	-	20	1	3	1	30	33	-	-
Varpaisjärvi	5	4	3	3	9	-	-	3	17	-	4	-	30	11	-	-
Vehmersalmi	1	5	1	1	14	-	-	1	11	-	1	2	15	5	1	-
Vesanto	4	17	2	4	11	2	1	1	19	1	5	2	43	14	2	-
Vieremä	1	8	7	1	1	-	-	1	27	3	1	-	32	14	2	4
Keski-Suomen l.- Mellersta Finlands läns - Keski-Suomi	474	1113	225	370	64	4809	77	344	2679	120	556	167	5218	513	239	34
Jyväskylä	59	382	70	94	21	2559	27	119	816	15	165	75	1850	210	79	3
Jämsä	8	130	18	62	5	132	5	35	203	19	36	8	344	25	18	7
Jämsänkoski	7	36	12	44	-	57	3	14	138	2	36	2	184	18	4	1
Keuruu	100	51	10	17	-	159	4	16	139	16	56	2	322	17	6	3
Saarijärvi	26	44	10	13	3	113	1	9	155	5	18	4	164	17	3	-
Suolahti	9	12	3	1	3	39	2	9	68	2	14	5	105	7	8	-
Viltasaari	5	31	6	10	-	89	2	13	103	5	12	3	149	13	1	1
Aänekoski	16	44	11	14	2	89	2	24	124	6	13	6	228	10	9	5
Hankasalmi	2	16	5	6	2	45	-	4	33	-	7	2	84	17	-	-
Joutsa	3	20	4	10	2	109	1	1	66	5	14	3	135	18	37	3
Jyväskylän mlk- lk	31	115	30	17	12	618	6	31	301	2	59	19	559	55	11	3
Kannonkoski	6	6	-	4	-	15	-	3	19	-	-	-	19	2	-	-
Karstula	19	16	3	4	-	77	1	5	48	-	4	2	97	5	-	1
Kinnula	1	7	1	6	-	24	-	-	7	-	1	-	32	1	1	-
Kivijärvi	2	7	-	1	-	5	8	-	24	1	1	1	31	1	1	-
Konnevesi	2	9	3	2	1	12	-	2	19	4	2	1	27	10	2	-
Korpilahti	6	16	2	6	-	70	1	7	40	1	11	3	77	10	1	2
Kuhmoinen	8	20	2	22	-	10	2	9	53	21	16	8	96	11	36	-
Kyyjärvi	6	7	2	-	1	12	2	-	6	-	2	-	16	3	-	-
Laukaa	17	50	8	7	3	141	2	16	101	2	33	8	261	23	5	2
Leivonmäki	-	2	-	2	2	25	1	2	13	1	4	2	35	1	2	-
Luhanka	5	10	-	2	-	22	2	1	14	1	5	-	28	2	3	-
Multia	103	3	-	1	1	4	1	1	19	1	7	-	11	-	1	-
Muurame	4	40	10	14	2	196	2	8	64	2	11	6	161	17	5	-
Petäjävesi	9	7	2	1	1	80	-	6	22	1	12	2	44	8	2	1
Pihtipudas	9	8	8	4	-	37	-	6	33	-	4	2	63	4	1	1
Pylkönmäki	5	1	1	-	-	5	-	-	11	-	1	-	5	-	-	-
Sumiainen	2	4	-	-	-	6	-	2	7	5	2	-	15	-	-	-
Toivakka	2	9	3	2	2	29	1	-	25	2	3	1	40	4	1	1
Urainen	2	10	1	4	1	30	1	1	10	1	7	2	36	4	2	-
Vaasan läänin - Vasa läns - Vaasa	10239	1859	2227	122	118	216	286	598	3674	291	727	174	8535	262	112	70
Alajärvi	139	25	15	4	3	2	3	8	50	4	4	2	180	7	1	1
Alavus-Alavo	236	45	37	3	3	6	10	10	103	15	16	7	214	10	4	2
Kannus	53	33	53	3	2	3	2	5	38	-	8	1	119	2	3	-
Kaskinen-Kaskö	25	8	5	-	1	-	-	5	17	-	4	2	40	1	1	-
Kauhava	228	16	10	1	1	3	6	7	41	8	10	4	128	17	-	1
Kokkola-Karleby	153	181	337	9	6	19	25	45	470	7	85	18	668	27	5	2
Kristiinankaupunki-Kristin.	77	31	17	3	3	1	5	11	57	-	11	2	122	3	2	4
Kurikka	450	48	46	1	4	6	9	13	108	12	34	5	330	10	3	1
Lapua-Lappo	997	54	60	6	10	8	13	56	157	14	27	5	362	13	4	1
Närpiö-Närpes	5	1	-	1	2	3	5	-	7	-	1	1	9	-	-	-

TILASTOKESKUS / VAALITILASTOT

5.3 Europarlamenttiehdokkaat ja heidän äänimääränsä kunnittain 1996. Kansallinen Kokoomus
Kandidater i Europaparlamentsvalet och antalet röster kommunvis 1996. Samlingspartiet
Candidates in the European Parliamentary elections in 1996 and their votes in each municipality. National Coalition Party

KOK. SAML

Vaalipiiri ja kunta Valkrets och kommun Constituency and municipality	Haara- mäki	Ilas- kivi	Joup- pila	Jär- ven- pää	Katai- nen	Kun- nas	Lahes- maa	Lau- rila	Mati- kai- nen- Kall.	Olli- la	Oti- la	Piep- ponen	Piha	Rusa- nen	Toi- vonen	Turu- nen	
Pietarsaari-Jakobstad	27	59	37	14	-	13	6	15	85	2	25	6	193	8	2	-	
Seinäjoki	1471	185	280	14	9	31	35	61	420	11	95	20	993	31	15	7	
Uusikaarlepyy-Nykarleby	1	2	3	1	-	-	2	-	4	-	1	3	18	-	-	-	
Vaasa-Vasa	644	385	316	20	24	37	43	161	657	26	146	56	1615	34	23	12	
Ähtäri	252	26	34	7	3	3	9	14	68	10	17	3	167	7	2	-	
Alahärmä	180	12	22	-	1	4	3	3	38	3	8	-	93	3	-	-	
Bvijärvi	42	7	7	-	-	-	1	3	23	-	1	-	30	-	-	-	
Halsua	-	6	3	-	-	1	1	1	10	-	1	-	12	-	-	-	
Hämäki	3	10	29	1	-	2	2	2	18	-	-	1	38	-	-	-	
Ilmajoki	434	58	71	5	5	6	5	21	123	36	18	5	337	7	4	1	
Isojoki-Stora	54	20	9	1	-	-	2	10	27	6	5	1	53	2	1	14	
Isokyrö-Storkyro	208	22	177	1	2	1	8	4	35	12	8	2	140	7	3	-	
Jalasjärvi	346	56	46	3	3	7	6	9	83	27	20	2	190	5	1	-	
Jurva	144	29	15	1	-	2	3	3	45	1	7	1	106	1	2	1	
Karjajoki-Botom	102	28	3	-	3	-	3	3	15	-	2	-	40	4	-	2	
Kauhajoki	385	89	77	6	3	12	20	26	134	47	40	6	457	10	8	9	
Kaustinen-Kaustby	8	8	25	-	-	7	4	-	33	2	5	1	57	2	1	2	
Korsnäs	-	2	-	-	-	-	-	-	-	1	1	2	1	-	-	-	
Kortesjärvi	36	3	5	-	-	-	1	2	15	-	2	-	40	-	1	1	
Kruunupyö-Kronoby	10	3	3	-	3	-	2	1	10	-	5	-	24	1	-	-	
Kuortane	274	17	16	-	-	1	-	5	54	4	4	-	99	1	2	1	
Kälviä	14	27	49	1	1	2	2	3	50	-	5	2	78	4	-	-	
Laihia	185	58	52	2	4	2	6	12	62	5	8	1	212	3	3	-	
Lappajärvi	76	15	8	-	1	2	1	6	12	-	10	1	77	2	1	-	
Lehtimäki	20	4	5	1	-	3	1	1	7	1	3	-	20	1	-	-	
Lestijärvi	-	4	5	1	1	-	-	1	8	-	1	1	9	-	-	-	
Lohtaja	11	7	21	-	-	1	2	1	32	1	6	-	34	2	-	-	
Luoto-Larsmo	-	2	-	-	-	-	-	-	4	1	-	-	5	-	-	-	
Maalahti-Malax	1	4	-	-	1	-	-	1	3	-	-	-	4	1	-	-	
Maksamaa-Maxmo	-	1	-	-	-	-	-	-	-	-	-	1	4	-	-	-	
Mustasaari-Korsholm	59	30	24	-	2	4	1	13	66	2	14	-	175	3	4	1	
Nurmo	1108	40	64	3	3	7	10	13	124	1	19	5	244	7	1	-	
Oravainen-Oravais	3	3	1	-	-	-	-	1	2	1	1	-	1	2	2	-	
Perho	13	8	1	1	-	5	-	2	8	1	-	1	40	3	3	-	
Peräseinäjoki	150	16	12	-	2	-	1	2	51	4	4	1	61	1	-	1	
Pedersören kunta	1	4	2	-	2	3	1	-	11	2	1	-	17	-	-	1	
Soini	29	9	2	-	-	1	1	-	8	-	2	-	35	1	-	-	
Teuva-Östermark	484	29	57	1	1	2	5	5	56	7	3	2	148	1	3	3	
Toholampi	15	9	26	1	-	1	2	2	20	-	2	-	34	4	-	-	
Töysä	102	14	12	-	3	1	2	2	10	-	3	-	35	4	2	-	
Ullava	1	3	2	1	-	1	1	1	3	-	1	-	3	-	-	-	
Veteli-Vetil	14	7	18	1	4	-	-	5	34	2	-	1	44	2	3	1	
Vimpeli-Vindala	57	14	10	-	-	1	6	4	19	-	3	-	48	2	-	-	
Vähäkyrö-Lillkyro	125	37	48	1	1	-	3	8	58	3	17	1	123	3	2	-	
Vöyri-Vörs	9	1	-	-	-	-	-	1	4	-	1	-	4	-	-	-	
Ylihärmä	262	11	24	-	-	2	2	3	23	1	6	1	70	1	-	-	
Ylistaro	516	33	26	3	1	-	4	7	54	11	5	-	135	2	-	1	
Oulun läänin - Uleåborgs läns - Oulu	354	1338	11836	162	88	173	71	250	2845	66	618	244	6354	188	101	36	
Haapajärvi	3	20	160	3	-	4	1	1	59	4	4	-	95	4	2	2	
Haapavesi	10	11	139	1	-	1	2	4	36	2	5	1	74	3	-	1	
Kajaani	22	132	587	34	13	23	5	37	324	9	97	30	683	33	6	1	
Kuhmo	5	20	133	11	5	4	2	12	59	2	4	3	133	7	-	2	
Nivala	25	25	202	1	2	1	1	8	68	5	6	-	90	3	1	1	
Oulainen	18	27	264	3	1	5	1	8	69	-	8	-	104	3	1	2	
Oulu-Uleåborg	73	544	4711	38	37	59	20	74	813	10	204	127	2227	60	39	11	
Pyhäjärvi	1	23	87	1	-	2	4	8	68	1	5	2	87	-	1	2	
Raahen-Brahestad	7	61	547	3	-	12	3	11	92	4	30	11	285	8	1	2	
Ylivieska	75	37	409	-	1	4	5	9	90	2	23	3	200	2	10	1	
Alavieska	-	4	35	-	-	1	-	-	7	-	4	1	18	2	-	-	
Hailuoto-Karlö	-	4	34	2	-	1	-	1	12	-	4	1	15	-	-	-	
Haukipudas	1	28	270	5	-	3	1	6	48	1	23	3	160	1	1	-	
Hyrnsalmi	4	4	40	-	-	2	-	2	12	-	3	-	26	3	-	-	
Ii	-	10	146	1	-	-	1	7	30	1	7	1	64	-	-	1	
Kalajoki	7	19	371	1	1	1	3	2	52	-	16	2	99	5	1	-	
Kempele	3	32	392	3	2	2	4	8	73	1	14	13	181	4	1	1	
Kestilä	-	-	15	1	1	-	1	-	5	-	-	1	8	-	2	-	
Kiiminki	3	28	209	4	2	4	-	4	63	1	8	3	112	1	1	-	
Kuivaniemi	-	4	13	1	-	1	-	-	10	-	-	-	21	-	1	-	
Kuusamo	11	38	569	12	3	8	2	10	154	4	28	1	330	4	4	2	
Kärsämäki	6	5	26	2	-	1	-	-	15	-	5	1	20	1	1	-	
Liminka	5	6	138	-	2	2	1	2	27	2	5	1	64	1	1	-	
Lumijoki	-	6	39	1	-	-	-	1	9	-	-	3	17	-	-	1	
Merijärvi	1	1	6	-	-	-	-	-	1	-	-	-	10	2	-	-	
Muhos	3	21	179	2	1	-	-	2	46	3	11	2	80	-	4	-	
Oulunsalo	9	22	281	2	1	3	-	3	57	1	13	6	136	4	-	1	
Paltamo	5	12	28	-	-	2	-	1	30	-	3	1	51	1	3	-	
Pattijoki	2	8	131	1	-	1	-	2	16	1	5	2	86	3	-	1	
Piippola	-	3	16	-	-	-	-	-	5	-	-	1	14	-	-	-	
Pudasjärvi	8	24	198	1	2	1	1	3	91	2	5	1	90	1	1	-	
Pulkkila	3	3	51	-	1	-	-	1	6	1	1	-	15	-	1	-	
Puolanka	-	1	54	2	1	-	-	1	21	1	1	1	37	1	-	-	
Pyhäjoki	1	4	56	1	1	1	1	2	11	1	3	-	31	1	-	1	
Pyhäntä	-	5	48	-	-	-	-	3	5	-	4	-	22	1	1	-	
Rantsila	4	2	21	1	-	-	1	-	4	-	3	-	11	-	-	-	
Reisjärvi	6	4	89	2	1	-	-	-	21	-	3	1	40	1	2	-	
Ristijärvi	2	6	30	2	1	3	-	1	6	-	2	2	13	3	-	-	

TILASTOKESKUS / VAALITILASTOT

5.3 Europarlamenttiehdokkaat ja heidän äänimääränsä kunnittain 1996. Kansallinen Kokoomus

Kandidater i Europaparlamentsvalet och antalet röster kommunvis 1996. Samlingspartiet

Candidates in the European Parliamentary elections in 1996 and their votes in each municipality. National Coalition Party

KOK. SAML

Vaaliipiiri ja kunta
Valkrets och kommun
Constituency and municipality

	Haara- mäki	Ilas- kivi	Joup- pila	Jär- ven- pää	Katai- nen	Kun- nas	Lahes- maa	Lau- rila	Mati- kai- nen- Kall.	Olli- la	Oti- la	Piep- ponen	Piha	Rusa- nen	Toi- vonen	Turu- nen
Ruukki	3	9	109	-	-	1	1	1	22	2	3	-	31	4	3	-
Sievi	4	12	85	1	2	4	1	1	17	-	5	-	39	2	1	1
Siijakajoki	-	6	34	-	-	-	-	-	1	-	4	-	14	1	-	-
Sotkamo	4	35	150	4	3	8	1	5	115	2	15	7	138	5	6	1
Suomussalmi	6	20	158	2	-	3	2	3	71	-	6	1	117	3	2	-
Taivalkoski	1	10	110	2	-	-	-	1	21	1	3	1	55	1	-	-
Temmes	1	2	22	-	-	-	-	-	3	-	-	-	6	1	-	-
Tyrnävä	2	13	93	3	1	1	2	-	8	-	2	2	24	1	-	-
Utajärvi	-	5	65	3	-	-	-	1	14	-	1	1	43	1	-	-
Vaala	2	9	108	4	1	-	3	2	16	-	7	2	46	2	2	-
Vihanti	3	5	66	1	-	-	-	1	15	-	4	3	34	2	-	-
Vuolijoki	2	3	32	-	1	1	1	-	14	-	4	-	30	1	1	-
Yli-ii	2	2	30	-	1	1	-	-	2	1	2	1	9	1	-	-
Ylikiiminki	1	3	50	-	-	2	-	1	11	1	5	1	19	-	-	-
Lapin läänin - Lapplands läns - Lapland	65	790	1981	92	34	84	58	191	1809	25	230	94	4463	102	53	24
Kemi	5	86	294	16	2	8	5	30	179	1	32	10	464	11	6	-
Kemijärvi	3	43	123	7	3	5	-	11	78	1	9	6	172	5	4	2
Rovaniemi	13	256	395	21	7	26	15	50	490	5	66	39	1237	36	13	4
Tornio-Torneå	3	48	321	2	8	5	7	18	140	2	20	5	507	9	10	2
Enontekiö	4	12	21	2	-	1	-	1	28	-	2	1	78	-	-	-
Inari-Enare	10	51	131	9	2	4	5	11	82	-	21	2	261	6	1	2
Keminmaa	1	34	94	2	-	2	9	7	53	-	8	4	164	5	2	1
Kittilä	1	24	53	2	1	1	-	6	33	1	4	2	139	2	1	-
Kolari	3	10	13	1	-	-	-	3	31	1	4	1	60	2	1	1
Muonio	-	7	16	-	-	-	1	3	61	2	1	1	79	-	-	-
Pelkosenniemi	-	2	1	-	-	1	-	1	10	1	1	-	18	-	2	-
Pello	2	7	50	-	1	-	1	4	69	1	1	-	86	1	1	-
Posio	3	16	25	2	1	1	2	2	28	2	5	2	87	3	-	-
Ranua	2	11	54	3	-	-	1	-	43	-	3	-	81	2	-	2
Rovaniemen mlk- lk	4	62	122	9	2	10	2	19	191	4	21	11	466	14	4	8
Salla	3	11	32	1	3	2	2	5	29	2	5	1	95	-	3	1
Savukoski	-	11	20	1	-	-	1	-	14	-	1	-	42	-	-	-
Simo	-	11	42	3	-	-	1	1	38	1	1	-	58	-	-	-
Sodankylä	5	38	71	10	3	9	5	5	115	-	17	7	205	4	1	1
Tervola	2	10	18	-	-	3	1	6	9	-	2	-	39	-	1	-
Utsjoki	-	17	20	-	-	4	-	6	44	-	4	1	52	2	1	-
Ylitornio-Övertorneå	1	23	65	1	1	2	-	2	44	1	2	1	73	-	2	-
Ahvenanmaa - Landskapet Ålands - Åland	1	3	3	-	1	-	-	1	13	1	1	1	17	1	-	1
Maarianhamina-Mariehamn	1	2	1	-	1	-	-	-	10	-	1	-	9	-	-	-
Brändö-Brändö	-	-	-	-	-	-	-	-	1	-	-	-	-	-	-	-
Eckerö-Eckerö	-	-	-	-	-	-	-	-	-	-	-	-	-	1	-	-
Finström-Finström	-	-	1	-	-	-	-	-	2	1	-	-	1	-	-	-
Föglö-Föglö	-	-	-	-	-	-	-	-	-	-	-	-	-	-	-	-
Geta-Geta	-	-	-	-	-	-	-	-	-	-	-	-	2	-	-	-
Hammarland-Hammarland	-	-	-	-	-	-	-	-	-	-	-	-	-	-	-	-
Jomala-Jomala	-	-	1	-	-	-	-	-	-	-	-	1	3	-	-	-
Kuurlinge-Kuurlinge	-	-	-	-	-	-	-	-	-	-	-	-	1	-	-	-
Kökar-Kökar	-	-	-	-	-	-	-	1	-	-	-	-	-	-	-	-
Lealand-Lealand	-	1	-	-	-	-	-	-	-	-	-	-	-	-	-	-
Lumparland-Lumparland	-	-	-	-	-	-	-	-	-	-	-	-	1	-	-	-
Saltvik-Saltvik	-	-	-	-	-	-	-	-	-	-	-	-	-	-	-	-
Sottunga-Sottunga	-	-	-	-	-	-	-	-	-	-	-	-	-	-	-	-
Sund-Sund	-	-	-	-	-	-	-	-	-	-	-	-	-	-	-	1
Vårdö-Vårdö	-	-	-	-	-	-	-	-	-	-	-	-	-	-	-	-

TILASTOKESKUS / VAALITILASTOT

5.4 Europarlamenttiehdokkaat ja heidän äänimääränsä kunnittain 1996, Vasemmistoliitto
 Kandidater i Europaparlamentsvalet och antalet röster kommunvis 1996, Vänsterförbundet
 Candidates in the European Parliamentary elections in 1996 and their votes in each municipality, Left Wing Alliance

Vaalipiiri ja kunta Valokrets och kommun constituency and municipality		VAS. VÄNST, LEFT																
		Aalto	Har- ing	Har- ju- niemi	Helle	Ili- vitz- ky	Kaaku- ri- niemi	La- pin- tie	Lei- no- nen	Ojala	Pel- linen	Puu- ronen	Rönkä- Niemi-	Sep- pä-	Sund	Söder- lund	Yli- talo	
Koko maa - Hela riket - Whole country		3051	3862	3678	13349	7855	1545	7654	3575	20071	5046	915	1432	152216	3589	2344	6308	
Helsingin kaupungin - Helsingfors stads - Helsinki		134	71	296	583	118	29	245	121	6221	103	58	51	14276	495	117	55	
Helsinki-Helsingfors		134	71	296	583	118	29	245	121	6221	103	58	51	14276	495	117	55	
Uudenmaan läänin - Nylands läns - Uusimaa		268	140	290	1211	134	56	305	237	4196	83	83	877	20744	563	158	113	
Espoo-Esbo		36	24	63	160	22	8	58	38	996	19	20	28	3211	96	27	16	
Hanko-Hango		3	1	7	18	10	-	4	4	22	-	3	2	226	11	12	2	
Hyvinkää-Ryvinge		23	7	14	115	7	5	15	13	246	3	1	22	1455	25	6	9	
Järvenpää		8	10	12	41	6	5	12	19	180	2	2	8	1062	18	6	6	
Kartjaa-Karis		3	2	3	7	-	2	7	3	14	1	-	5	133	4	10	-	
Karkkila		6	1	5	63	1	2	5	8	105	1	-	9	787	14	2	1	
Kauniainen-Grankulla		1	2	2	1	-	-	-	1	18	2	-	1	61	1	1	1	
Kerava-Kervä		12	3	11	57	5	4	12	18	201	8	7	6	948	24	5	9	
Lohja-Lojo		9	8	10	44	1	-	19	8	101	8	2	627	1145	24	3	8	
Loviiisa-Lovisa		2	-	2	15	2	-	5	-	24	-	1	1	160	4	3	4	
Orimattila		6	5	8	60	2	1	7	9	44	3	1	1	350	9	1	1	
Porvoo-Borgå		16	4	9	33	4	3	16	11	86	4	4	14	753	31	14	11	
Tammisaari-Ekenäs		3	1	2	4	2	1	4	2	12	-	-	2	75	6	10	-	
Vantaa-Vanda		57	39	83	345	28	7	72	58	1351	14	22	43	5538	162	15	23	
Artjärvi-Artsjö		-	-	1	5	1	-	-	-	2	-	-	-	22	-	-	-	
Askola		3	-	2	6	1	1	1	2	15	1	-	2	97	2	1	-	
Inkoo-Ingå		3	-	2	3	2	3	2	1	3	-	-	3	58	3	5	1	
Karjalohja-Karislojo		-	1	-	1	1	-	-	-	7	-	-	2	41	-	-	1	
Kirkonummi-Kyrkslätt		7	3	6	25	11	4	9	7	135	2	1	5	590	26	6	2	
Lapinjärvi-Lappträsk		1	-	-	1	-	-	1	-	2	-	1	-	37	-	2	2	
Liljendal		-	-	-	3	-	-	-	-	-	-	-	-	7	1	-	-	
Myrskylä-Morskom		-	1	1	2	2	-	-	-	3	-	-	-	30	-	-	1	
Mäntsälä		4	-	3	23	5	-	4	4	54	3	1	4	418	6	6	2	
Nummi-Pusula		1	1	4	9	-	1	1	3	27	1	-	27	252	4	-	-	
Nurmijärvi		12	5	14	39	2	-	13	3	149	1	4	9	913	36	2	2	
Pernaja-Pernå		5	1	-	2	-	1	-	1	3	1	1	-	49	-	5	1	
Pohja-Pojo		4	2	3	15	1	1	9	1	23	-	-	7	136	5	7	-	
Pornainen-Porgnäs		4	3	-	2	2	-	-	3	9	-	1	3	113	-	-	1	
Pukkila		-	-	-	3	-	-	1	1	3	-	1	2	34	1	-	-	
Ruotsinpyhtää-Strömfors		3	1	2	2	-	-	1	2	10	-	-	1	53	2	-	1	
Sammatti		2	-	-	-	-	-	2	-	4	-	-	11	43	-	-	-	
Sipoo-Sibbo		8	1	3	7	-	-	1	-	36	-	2	-	248	3	3	-	
Siuntio-Sjundeå		2	-	1	8	2	-	3	1	16	1	-	9	112	5	2	-	
Tuusula-Tusby		12	10	13	56	3	7	13	9	155	3	3	6	919	27	1	7	
Vihti		12	4	4	36	11	-	8	7	140	5	5	17	668	13	3	1	
Turun läänin eteläinen - Åbo läns södra - Turku South		147	79	118	456	59	31	5930	143	905	52	33	68	15455	176	1334	86	
Kaarina-S:t Karins		7	4	6	22	1	1	373	8	40	-	2	5	725	6	57	5	
Laitila		3	2	1	9	1	1	40	2	3	-	-	4	207	2	5	4	
Loimaa		4	2	2	16	3	-	156	1	35	1	-	3	395	3	4	-	
Naantali-Nädendal		2	-	3	7	2	-	108	4	9	2	-	-	366	5	34	2	
Paimio-Pemar		3	-	2	11	-	-	102	5	31	1	-	-	335	7	22	2	
Parainen-Pargas		2	5	4	6	1	-	56	2	19	-	-	-	211	3	52	-	
Raisio-Reso		7	6	19	33	4	2	541	10	68	5	6	3	1069	16	87	14	
Salo		9	7	5	7	2	2	139	7	35	5	5	3	688	6	24	1	
Somero		1	1	4	41	-	-	29	7	20	-	-	16	364	4	1	3	
Turku-Åbo		56	19	46	136	23	14	3022	39	435	17	7	12	6895	68	705	31	
Uusikaupunki-Nystad		8	4	2	17	-	2	134	11	18	3	1	2	479	7	52	6	
Alastaro		-	1	-	14	-	-	44	1	10	1	-	-	147	1	2	2	
Askainen-Villnäs		-	-	-	1	-	-	19	1	2	-	-	-	18	-	1	-	
Aura		1	1	2	7	1	-	57	1	7	-	-	-	121	2	8	2	
Dragsfjärd		3	-	3	23	3	-	70	1	11	3	1	1	67	1	47	-	
Halikko		4	3	3	4	-	1	45	2	8	-	1	1	174	2	9	-	
Houtskari-Houtskär		-	-	-	-	-	-	1	-	-	-	-	-	-	-	5	-	
Iniö		-	-	-	-	-	-	-	-	-	-	-	-	-	-	2	-	
Karinainen		1	2	-	2	-	-	13	-	4	-	-	-	58	-	2	-	
Kemiö-Kimito		1	-	-	2	-	-	6	-	3	-	-	-	32	-	5	-	
Kiikala		5	-	1	3	-	-	9	-	6	-	-	-	39	1	-	-	
Kisko		-	1	-	2	-	-	15	1	2	-	1	-	76	5	-	-	
Kodisjoki		-	-	-	2	-	-	4	1	-	-	-	-	16	-	-	-	
Korppoo-Korpo		-	-	-	-	-	-	1	-	1	-	-	1	9	-	8	-	
Koski		1	-	-	3	-	-	17	-	1	2	-	1	52	-	-	-	
Kustavi-Gustavs		-	1	1	-	-	-	4	-	-	-	-	-	35	-	1	-	
Kuusjoki		-	1	-	1	-	-	12	1	-	-	-	-	33	2	1	-	
Lemu		2	-	-	2	-	-	17	-	4	-	-	1	61	1	13	-	
Lieto		3	1	1	13	-	1	206	4	30	1	1	2	570	2	21	7	
Loimaan kunta-Loimaa komm.		-	1	1	15	6	-	80	9	12	1	-	2	192	6	6	2	
Marttila		-	-	1	-	-	-	3	1	4	-	-	-	36	-	-	-	
Masku		3	1	1	3	2	-	41	1	9	-	1	2	164	3	7	1	
Mellila		1	-	-	-	1	-	6	-	-	-	-	-	45	1	-	1	
Merimasku		-	-	-	1	-	-	10	-	2	-	-	-	39	-	3	-	
Mietoinen		-	1	-	1	-	-	31	1	1	-	1	2	72	-	4	-	
Muurla		2	-	-	1	-	-	12	-	2	1	-	-	31	1	1	-	
Mynämäki		-	1	1	8	1	1	70	7	15	-	1	1	231	1	17	1	
Nauvo-Nagu		1	-	-	-	3	-	1	2	2	-	-	-	11	1	33	-	
Nousiainen		5	1	1	5	3	1	45	2	4	-	1	-	126	3	14	-	
Oripää		-	-	-	4	-	-	19	1	3	-	-	-	51	1	-	-	
Perniö-Björnå		3	-	3	4	1	1	41	1	8	1	1	1	139	4	6	-	

5.4 Europarlamenttiehdokkaat ja heidän äänimääränsä kunnittain 1996. Vasemmistoliitto
Kandidater i Europaparlamentsvalet och antalet röster kommunvis 1996. Vänsterförbundet
Candidates in the European Parliamentary elections in 1996 and their votes in each municipality. Left Wing Alliance

VAS, VÄNST, LEFT

Vaalipiiri ja kunta Valkets och kommun Constituency and municipality	Aalto	Har- ing	Har- ju- niemi	Helle	Ili- vitz- ky	Kaakku- ri- niemi	La- pin- tie	Lei- nonen	Ojala	Pel- linen	Puu- ronen	Rönkä- Niemi- nen	Sep- änen	Sund	Söder- lund	Yli- talo
Pertteli	-	1	-	-	-	1	17	2	3	1	-	2	108	3	1	-
Piikkiö-Pikis	4	-	-	5	-	-	96	1	12	2	1	1	215	3	11	-
Pyhäranta	-	1	-	-	-	1	6	2	5	1	-	-	56	-	-	1
Pöytyä	-	1	-	8	-	-	51	1	5	-	-	-	112	-	5	1
Rusko	-	2	1	1	1	-	37	-	3	-	-	-	110	1	13	-
Rymättylä-Rimito	-	2	-	-	-	-	18	1	2	-	-	1	38	-	3	-
Sauvo-Sagu	1	1	1	-	1	-	8	-	2	1	-	-	55	-	10	-
Suomusjärvi	1	-	1	2	-	-	10	-	2	-	-	-	50	-	1	-
Särkisalo-Finby	-	-	-	-	-	-	-	-	-	1	-	-	12	-	-	-
Taivassalo-Tövsala	1	-	-	3	-	-	9	-	3	-	-	-	46	-	10	-
Tarvasjoki	-	-	-	-	-	-	9	1	-	-	-	-	30	-	1	-
Vahto	1	2	-	1	1	1	17	1	-	1	1	-	53	-	4	-
Vehmaa	1	2	1	5	1	-	28	-	4	-	-	-	109	1	1	-
Velkua	-	-	-	-	-	-	2	1	-	-	-	-	5	-	-	-
Västankfjärd	-	-	-	-	-	-	2	-	-	-	-	-	-	-	7	-
Yläne	-	1	1	5	-	-	21	1	-	1	1	1	75	3	8	-
Turun läänin pohjoinen - Åbo läns norra - Turku North	165	64	137	979	179	30	398	191	1055	56	42	53	12399	277	163	62
Harjavalta	6	-	6	58	19	1	13	6	55	1	-	5	467	18	11	2
Huittinen	9	1	4	21	3	-	15	4	22	1	1	3	539	5	4	3
Kankaanpää	11	4	17	57	12	3	20	3	52	2	5	2	632	13	6	4
Kokemäki-Kumo	5	5	2	21	4	3	7	7	41	5	1	1	450	8	3	1
Pori-Björneborg	49	18	49	332	38	6	112	70	448	21	10	14	4643	117	51	16
Rauma-Raumo	12	5	6	65	12	3	54	18	104	4	4	5	1045	16	13	4
Vammala	7	2	5	51	45	2	15	3	27	1	3	-	472	12	4	5
Eura	9	5	3	58	8	1	23	9	36	-	1	-	472	10	19	1
Eurajoki	2	2	2	12	2	-	8	8	11	-	-	1	175	6	1	-
Honkajoki	5	-	3	11	-	1	1	1	4	-	-	2	93	1	1	-
Jämijärvi	1	1	3	8	3	1	-	1	5	-	-	-	89	-	6	-
Karvia	-	-	2	4	3	-	7	1	7	-	2	-	54	-	1	1
Kiikoinen	1	-	-	3	-	-	2	-	1	-	-	-	37	3	-	1
Kiukainen	1	-	-	6	1	1	5	2	12	3	-	2	130	6	3	1
Kullaa	5	-	1	9	-	-	3	1	7	1	1	2	87	2	-	1
Koylio-Kjulo	1	1	1	13	-	1	2	1	3	1	-	-	92	1	-	3
Lappi	3	-	-	10	1	-	2	3	4	-	-	2	79	-	-	-
Lavia	1	1	1	20	1	-	3	4	5	-	2	1	111	3	1	5
Luvia	2	1	-	9	1	-	3	2	5	1	2	-	120	3	2	-
Merikarvia	7	1	5	10	2	-	4	4	9	1	2	-	168	1	2	1
Nakkila	3	2	2	18	1	-	13	1	20	1	-	1	336	6	4	2
Noormarkku-Norrmark	3	2	3	30	-	2	9	2	27	4	2	3	349	5	3	4
Pomarkku-Pämark	3	2	2	15	1	-	6	2	10	2	1	1	222	3	2	-
Punkalaidun	2	-	1	11	4	2	11	5	11	-	1	-	172	4	1	-
Sikainen	2	-	1	5	1	-	3	2	3	1	1	-	82	1	-	-
Suodenniemi	2	1	-	7	2	1	1	1	1	1	-	1	65	-	-	-
Säkylä	1	3	2	19	-	-	20	3	10	-	1	-	200	1	5	1
Ulvila-Ulvsby	8	3	9	56	5	2	14	18	79	4	2	5	661	16	15	4
Vampula	1	-	2	9	-	-	6	3	5	-	-	-	90	6	3	-
Äetsä	3	4	5	31	10	-	16	6	31	1	-	2	267	10	2	2
Hämeen l. etel.- Tavasteh.läns södra - Häme South	241	49	98	5069	108	20	125	94	749	31	23	41	8781	122	27	48
Forssa	15	3	4	426	6	-	15	1	53	2	5	4	908	6	2	4
Hämeenlinna-Tavastehus	89	2	9	689	19	3	15	7	103	5	2	6	825	8	3	7
Lahti	73	12	34	1096	18	9	35	34	267	6	8	6	2932	49	7	11
Riihimäki	6	5	4	352	2	4	1	7	100	5	1	1	788	7	4	2
Asikkala	3	1	2	106	2	-	4	5	14	-	-	1	168	5	-	-
Hattula	9	2	1	100	5	-	4	5	8	2	-	1	170	3	-	-
Hauho	4	-	-	66	3	1	3	3	4	1	-	-	63	4	-	-
Hausjärvi	3	1	3	96	-	-	6	-	13	-	-	1	217	5	1	1
Hollola	5	2	9	177	5	-	7	7	45	4	1	1	526	8	1	2
Humppila	1	1	2	104	1	-	-	1	3	-	-	-	80	2	-	1
Janakkala	11	4	4	970	10	1	6	4	28	-	-	-	246	5	-	1
Jokioinen	2	1	3	141	3	-	6	3	12	-	1	2	325	3	-	2
Kalvola	1	1	4	34	9	-	-	3	7	-	-	3	64	-	-	1
Hämeenkoski	-	-	1	24	-	-	1	-	2	1	-	-	42	-	-	2
Karkölä	1	1	-	47	4	-	-	1	10	1	1	1	105	1	1	-
Lammi	3	-	-	53	1	-	-	-	5	1	-	-	65	-	1	-
Loppi	2	2	5	112	2	-	4	2	19	1	1	3	294	2	1	-
Nastola	6	5	5	179	-	1	3	6	24	1	-	4	379	5	-	10
Padasjoki	5	2	-	56	1	-	3	1	12	-	2	-	116	2	-	1
Renko	-	-	3	30	1	-	1	-	1	-	-	1	24	-	-	1
Tammela	-	1	1	106	1	-	1	1	8	1	-	-	211	5	2	1
Tuulos	1	-	-	12	-	-	1	1	2	-	-	-	17	-	-	-
Urjala	1	1	2	44	15	1	2	2	8	-	1	4	128	-	3	1
Ypäjä	-	2	2	49	-	-	7	-	1	-	-	2	88	2	1	-
Hämeen l. pohj.- Tavasteh.läns norra - Häme North	203	94	183	1821	6935	55	141	191	1903	59	86	51	15060	353	100	66
Ikaalinen	2	2	5	24	24	-	3	2	21	1	-	2	221	2	5	3
Mantta	3	1	2	17	39	1	-	4	24	3	-	2	272	9	1	-
Nokia	22	8	6	180	491	5	15	20	192	5	4	3	1882	51	7	8
Orivesi	3	2	3	31	42	-	4	4	27	5	1	5	215	5	2	3
Parkano	3	2	3	10	53	1	3	2	12	-	-	-	230	6	1	-
Tampere-Tammerfors	70	37	96	818	2570	23	67	81	1089	23	57	21	6615	142	53	27
Toijala	7	-	2	47	136	1	2	1	21	3	1	-	216	2	-	1
Valkeakoski	10	4	8	56	2034	5	2	7	44	1	4	1	479	11	1	1
Virrät-virdois	5	3	3	20	26	1	3	2	34	1	-	2	303	14	5	4

5.4 Europarlamenttiehdokkaat ja heidän äänimääränsä kunnittain 1996. Vasemmistoliitto

Kandidater i Europaparlamentsvalet och antalet röster kommunvis 1996. Vänsterförbundet

Candidates in the European Parliamentary elections in 1996 and their votes in each municipality. Left Wing Alliance

VAS. VÄNST. LEFT

Vaalipiiri ja kunta Valkrets och kommun Constituency and municipality	Aalto	Har- ing	Har- ju- niemi	Helle	Ili- vitz- ky	Kaakku- ri- niemi	La- pin- tie	Lei- no- nen	Ojala	Pel- linen	Puu- ron- nen	Rönkä- Niemi- pän- nen	Sep- pän- nen	Sund	Söder- lund	Yli- talo
Hämeenkyrö-Tavastkyro	7	2	5	160	89	-	1	5	40	1	2	-	351	8	1	-
Juupajoki	1	-	6	4	20	-	-	2	5	-	-	1	53	4	-	-
Kangasala	6	3	9	33	220	3	4	13	71	4	5	4	677	9	3	1
Kihniö	-	-	-	-	4	-	-	-	1	-	-	-	62	-	-	-
Kuhalampi	-	1	1	3	5	-	-	-	1	-	-	-	23	-	-	1
Kuorevesi	3	-	1	5	14	1	3	2	2	-	-	-	101	-	-	-
Kuru	1	1	1	14	13	1	-	1	9	2	3	-	137	3	-	2
Kylmäkoski	2	-	-	10	27	-	1	1	5	-	-	1	58	1	1	-
Lempäälä	8	5	7	61	284	3	8	7	67	1	1	-	475	15	3	1
Luopioinen	2	-	1	24	29	-	1	1	16	1	1	-	99	19	-	-
Längelmäki	2	1	1	4	2	1	-	-	1	1	-	1	41	1	1	-
Mouhijärvi	3	1	1	30	21	-	1	3	8	-	-	-	144	6	2	-
Pirkkala	4	6	1	23	102	-	4	4	48	-	2	1	416	4	1	-
Pirkkäne	1	-	-	9	48	-	1	5	5	-	-	1	63	3	3	1
Ruovesi	6	2	4	38	172	2	2	4	27	-	1	-	240	9	1	2
Sahalahti	4	1	-	24	31	-	-	1	14	-	-	-	71	1	-	1
Vesilahti	5	1	1	13	24	-	2	-	7	1	-	-	57	4	2	-
Viljala	4	2	1	48	156	3	2	1	18	2	1	3	280	5	1	1
Viljakkala	3	2	1	30	35	-	-	1	2	-	-	-	88	1	1	1
Vilppula	12	3	1	25	26	2	1	1	8	-	1	1	242	2	1	4
Ylöjärvi	14	4	13	60	198	2	11	16	84	4	2	2	949	16	4	4
Kymen läänin - Kymmene läns - Kymi	220	63	58	473	36	33	57	79	555	38	36	49	6602	93	30	42
Anjalankoski	20	4	4	34	4	1	4	3	34	3	1	3	350	6	2	2
Hamina-Fredrikshamn	6	3	1	17	1	2	-	1	8	-	2	1	239	5	1	2
Imatra	13	5	8	25	2	3	4	21	46	6	2	7	695	14	3	3
Kotka	64	19	16	183	12	11	21	11	181	7	6	16	1814	27	5	10
Kouvola	10	3	6	31	-	1	3	7	52	8	4	2	526	9	3	3
Kuusankoski	11	5	3	28	1	5	2	5	30	1	2	6	514	9	2	6
Lappeenranta-Villmanstrand	46	4	7	53	3	2	6	5	84	-	10	2	899	4	2	5
Elimäki	3	-	1	11	-	-	-	2	14	-	1	2	130	3	1	-
Iitti	3	4	3	21	-	1	2	3	15	1	3	-	180	3	-	-
Jaala	3	-	-	9	-	-	2	3	-	-	-	-	47	1	-	1
Joutseno	4	3	-	3	1	2	2	2	11	1	-	3	208	1	5	4
Lemi	1	1	1	-	1	-	1	-	7	1	-	-	26	3	-	-
Luumäki	3	2	-	1	1	1	-	2	3	1	-	-	67	-	-	-
Miehikkälä	-	2	1	1	-	-	1	-	1	-	-	-	13	-	1	-
Parikkala	4	1	1	4	-	1	1	3	2	-	-	-	61	1	-	1
Pyhtää-Pyttis	7	1	-	20	1	1	1	1	20	2	1	-	147	2	1	-
Rautjärvi	2	2	-	5	1	-	1	1	5	2	-	-	72	2	-	1
Ruokolahti	1	1	-	1	1	1	2	4	13	2	2	-	111	-	-	1
Saari	-	-	2	-	1	-	-	1	-	-	-	-	32	-	-	1
Savitaipale	4	-	-	1	-	-	1	1	1	1	-	3	40	-	-	-
Suomenniemi	-	-	-	1	-	-	-	-	2	-	-	-	13	-	-	-
Taipalsaari	1	-	-	2	2	-	-	-	7	-	1	-	51	-	1	-
Uukuniemi	-	-	-	-	-	-	-	-	-	-	-	-	7	-	-	-
Valkeala	11	2	1	6	-	-	2	-	6	1	-	2	146	-	1	-
Vehkalahti	3	-	3	12	2	1	1	3	12	-	1	2	165	1	2	2
Virolahti	-	-	-	5	1	-	-	-	1	-	-	-	34	1	-	-
Ylämaa	-	1	-	-	-	-	-	-	-	1	-	-	15	1	-	-
Mikkelin läänin - S:t Michels läns - Mikkel	815	46	53	307	19	24	42	42	266	25	19	25	4274	43	16	31
Heinola	32	2	17	149	4	4	10	8	51	6	2	4	1012	16	-	8
Mikkeli-S:t Michel	48	3	2	15	3	4	6	1	36	3	-	2	533	1	5	3
Pieksämäki	15	5	1	11	2	-	2	7	23	2	-	1	342	3	1	1
Savonlinna-Nyslott	376	5	5	14	-	3	4	3	43	3	7	4	583	4	3	6
Anttola	1	-	1	-	-	1	1	-	-	-	-	2	26	1	-	-
Enonkoski	4	-	-	3	-	-	1	3	-	-	1	-	32	-	-	-
Hartola	9	1	2	15	1	1	2	-	1	-	1	-	90	3	-	-
Haukivuori	3	-	1	-	1	1	-	-	2	-	1	1	25	-	-	2
Heinävesi	20	3	2	10	1	1	3	1	11	1	1	-	127	-	-	-
Hirvensalmi	2	-	2	-	-	-	-	-	2	-	1	-	42	1	-	-
Joroinen	13	7	4	10	-	-	-	1	7	1	1	1	123	3	-	1
Juva	15	-	1	8	-	1	3	3	4	-	1	-	137	2	-	-
Jäppilä	6	2	-	4	-	-	-	-	-	-	-	-	19	-	-	-
Kangaslampi	3	2	-	2	-	-	-	-	6	-	-	1	28	-	-	-
Kangasniemi	2	2	2	4	2	-	1	-	10	-	-	-	95	-	2	-
Kerimäki	79	-	1	4	1	-	-	1	5	1	-	-	107	2	2	-
Mikkelin mlk-St Michels lk	19	2	2	7	1	-	2	2	9	1	-	2	158	-	-	1
Mäntyharju	7	1	2	4	-	1	2	1	3	-	1	1	113	1	-	2
Pertunmaa	3	2	-	6	-	-	-	-	1	-	-	-	44	-	-	1
Pieksämäen mlk- lk	12	-	-	4	-	3	1	2	7	-	1	-	132	1	1	1
Punkaharju	27	1	3	2	-	1	1	2	4	1	-	-	61	-	-	-
Puumala	3	2	-	1	1	1	-	-	7	-	-	1	48	1	-	-
Rantasalmi	59	2	1	7	-	-	-	3	4	-	-	1	92	-	-	-
Ristiina	6	1	-	2	-	-	1	1	11	3	-	2	73	2	1	1
Savonranta	22	-	-	6	-	-	-	-	4	-	-	1	50	-	-	2
Sulkava	21	2	1	3	1	1	2	-	3	3	1	-	81	2	-	-
Sysmä	4	1	3	14	1	1	-	2	10	-	-	1	90	-	1	2
Virtasalmi	4	-	-	2	-	-	-	1	2	-	-	-	11	-	-	-
Pohj.-Karjalan l.- Norra Karel. läns - Pohjois-Karjala	67	34	31	86	19	21	29	31	179	10	314	16	2641	59	9	32
Joensuu	20	4	15	20	1	7	1	6	69	7	126	5	655	15	3	7
Kitee	2	-	2	2	1	-	1	2	6	-	4	-	87	1	-	-
Lieksa	6	1	2	5	3	3	4	1	15	-	27	-	273	4	1	2
Nurmes	5	2	1	6	1	-	2	4	10	-	7	-	220	-	-	4

TILASTOKESKUS / VAALITILASTOT

5.4 Europarlamenttiehdokkaat ja heidän äänimääränsä kunnittain 1996, Vasemmistoliitto
 Kandidater i Europaparlamentsvalet och antalet röster kommunvis 1996, Vänsterförbundet
 Candidates in the European Parliamentary elections in 1996 and their votes in each municipality, Left Wing Alliance

Vaaliipiiri ja kunta Valkrets och kommun Constituency and municipality	VAS, VANST, LEFT															
	Aalto	Har- ing	Har- ju- niemi	Helle	Ili- vitz- ky	Kaaku- ri- niemi	La- pin- tie	Lei- no- nen	Ojala	Pel- linen	Puu- ro- nen	Rönkä- Niemi- nen	Sep- pä- nen	Sund	Söder- lund	Yli- talo
Outokumpu	1	10	-	17	3	1	4	3	37	1	15	2	225	7	1	3
Eno	5	3	1	6	1	-	3	2	6	-	20	-	221	5	2	3
Ilomantsi	-	1	2	4	3	-	-	3	2	-	5	2	154	-	-	1
Juuka	5	1	1	1	-	1	1	3	2	1	23	1	86	6	-	-
Kesälahti	1	-	-	-	-	-	1	-	3	-	-	-	48	-	-	-
Kiihtelysvaara	2	1	-	1	-	1	-	-	2	-	1	-	24	-	-	-
Kontiolahti	8	1	1	2	-	2	1	2	6	1	40	1	142	4	-	-
Liperi	1	-	-	3	-	-	1	-	2	-	5	-	107	2	2	2
Polvijärvi	1	5	1	4	3	-	-	-	7	-	5	1	56	1	-	4
Pyhäselkä	2	-	1	3	1	-	2	1	4	-	7	-	89	1	-	2
Raakkylä	2	2	3	-	-	-	1	1	2	-	6	3	60	1	-	-
Tohmajärvi	4	-	-	3	1	-	6	-	3	-	8	1	63	10	-	3
Tuupovaara	1	1	-	-	-	2	-	-	1	-	-	-	24	-	-	1
Valtimo	1	2	1	9	1	3	1	3	2	-	15	-	101	2	-	-
Värtsilä	-	-	-	-	-	1	-	-	-	-	-	-	6	-	-	-
Kuopion läänin - Kuopio läns - Kuopio	237	2988	125	422	35	36	75	126	829	58	46	37	6755	135	37	63
Iisalmi	16	205	12	45	5	2	4	25	95	5	3	3	889	18	1	4
Kiuruvesi	12	319	4	18	1	2	2	9	27	-	-	-	298	4	4	5
Kuopio	54	501	60	104	9	11	16	28	293	12	12	6	1818	31	6	20
Suonenjoki	4	17	6	20	3	1	4	4	22	2	1	2	367	7	2	5
Varkaus	72	55	4	39	3	3	11	12	141	19	6	7	685	7	5	1
Juankoski	5	42	5	16	2	2	2	1	27	1	-	1	195	4	3	1
Kaavi	5	17	3	8	-	-	1	3	7	2	4	-	95	1	-	3
Karttula	1	101	-	7	1	1	2	-	10	-	-	-	120	1	-	3
Keitele	1	182	1	2	-	3	-	-	3	4	1	1	51	-	-	-
Lapinlahti	7	115	7	12	-	-	3	2	22	2	1	4	169	13	1	3
Leppävirta	13	47	5	15	1	2	7	4	22	1	5	-	272	1	3	3
Maaninka	-	61	2	6	-	-	-	2	8	-	1	-	65	4	2	-
Nilsilä	7	63	-	20	1	3	4	8	31	-	2	4	149	11	1	3
Pielavesi	3	721	1	2	4	1	2	1	4	-	1	2	79	3	1	3
Rautalampi	1	22	3	9	1	-	1	2	15	-	-	-	131	1	2	2
Rautavaara	5	79	2	18	-	2	1	3	2	3	-	-	136	-	-	2
Siilinjärvi	13	119	7	23	1	1	9	5	49	3	2	3	479	23	4	1
Sonkajärvi	4	41	2	16	2	2	1	2	21	1	1	1	222	1	2	1
Tervo	4	55	-	5	-	-	-	-	2	-	-	-	42	-	-	1
Tuusniemi	3	39	-	14	-	-	1	2	10	1	3	1	143	2	-	-
Varpaisjärvi	1	28	-	1	-	-	1	2	3	1	-	1	86	2	-	-
Vehmersalmi	4	15	-	6	-	-	1	-	4	1	-	1	50	-	-	1
Vesanto	2	18	-	10	-	-	-	3	1	-	-	-	55	-	-	-
Vierämä	-	126	1	6	1	-	2	8	10	-	3	-	159	1	-	1
Keski-Suomen l.- Mellersta Finlands läns - Keski-Suomi	134	58	107	464	54	1063	68	134	857	57	29	34	9376	116	46	66
Jyväskylä	25	15	41	124	18	293	17	50	354	14	4	3	2901	37	19	17
Jämsä	6	3	7	26	2	38	5	4	39	5	2	3	427	7	2	-
Jämsänkoski	9	2	1	20	1	49	6	3	40	2	-	1	430	10	-	7
Keuruu	9	1	3	7	5	19	4	3	29	-	-	1	361	4	1	1
Saarijärvi	-	1	1	9	1	12	3	6	14	-	1	4	246	2	1	-
Suolahti	8	2	4	17	6	9	1	1	20	7	3	1	434	8	1	1
Viitasaari	5	5	1	20	2	17	-	2	18	1	2	1	240	1	3	-
Äänekoski	10	5	7	46	1	28	5	12	80	2	-	1	752	7	3	4
Hankasalmi	6	2	1	10	1	18	2	1	17	-	1	2	208	2	-	3
Joutsa	2	-	1	4	1	2	-	3	7	2	-	3	77	2	-	-
Jyväskylän mlk- lk	17	10	11	42	4	372	12	12	81	6	1	5	1128	2	4	5
Kannonkoski	1	1	-	6	-	2	-	-	3	-	-	-	33	-	-	2
Karstula	2	-	1	1	1	3	1	4	6	-	3	-	47	-	1	-
Kinnula	-	1	1	4	1	12	-	1	4	3	1	-	55	1	2	3
Kivijärvi	-	-	1	-	-	-	-	1	3	-	-	-	15	-	-	1
Konnevesi	2	-	4	11	-	10	-	1	3	2	-	-	99	2	1	5
Korpilahti	2	-	1	17	-	25	-	3	25	1	6	-	191	7	2	1
Kuhmoinen	2	-	2	9	2	3	-	-	8	-	1	3	79	1	2	2
Kyyjärvi	2	-	-	-	-	2	-	-	-	1	-	-	17	-	-	-
Laukaa	10	7	10	51	2	78	7	8	48	2	1	3	551	18	3	3
Leivonmäki	4	1	1	4	-	7	1	2	1	-	-	-	41	-	-	-
Luhanka	-	-	-	2	-	1	-	2	-	-	-	-	22	-	-	1
Multia	4	1	-	2	-	6	-	2	7	-	-	-	107	-	1	-
Muurame	2	-	4	3	3	14	1	4	12	-	1	-	418	3	-	4
Petäjävesi	1	-	1	6	-	17	2	-	10	4	1	-	105	-	-	1
Pihtipudas	2	1	-	13	-	12	-	5	12	4	-	2	167	2	-	4
Pylkönmäki	-	-	-	-	-	-	-	1	1	-	-	-	40	-	-	-
Sumiainen	1	-	2	5	-	4	-	-	3	-	-	-	51	-	-	-
Toivakka	1	-	1	-	2	4	1	-	7	1	-	1	49	-	-	-
Uurainen	1	-	-	5	1	6	-	3	5	-	1	-	85	-	-	1
Vaasan läänin - Vasa läns - Vaasa	113	38	176	318	82	39	117	115	867	84	27	30	9022	849	174	61
Alajärvi	1	1	-	1	-	1	3	-	3	1	-	-	150	2	-	-
Alavus-Alavo	4	2	2	5	-	2	2	2	7	1	1	-	254	-	4	-
Kannus	2	1	-	6	-	1	2	2	6	4	-	-	111	3	1	-
Kaskinen-Kaskö	-	1	1	3	-	1	4	6	10	-	-	-	74	14	1	-
Kauhava	2	-	1	1	1	2	3	2	11	-	2	-	186	2	-	1
Kokkola-Karleby	7	2	14	34	30	5	7	13	127	24	3	3	1114	47	3	13
Kristinankaupunki-Kristin.	3	2	3	16	1	-	6	2	18	1	-	1	116	10	6	3
Kurikka	3	1	15	10	4	2	3	8	23	1	1	2	235	21	-	3
Lapua-Lappo	7	-	7	9	1	1	-	3	27	-	-	1	279	17	-	1
Närpiö-Närpes	-	-	-	2	-	-	1	1	4	-	1	2	22	7	7	-

5.4 Europarlamenttiehdokkaat ja heidän äänimääränsä kunnittain 1996. Vasemmistoliitto
 Kandidater i Europaparlamentsvalet och antalet röster kommunvis 1996. Vänsterförbundet
 Candidates in the European Parliamentary elections in 1996 and their votes in each municipality. Left Wing Alliance

	VAS, VÄNST, LEFT															
Vaalipiiri ja kunta Valkrets och kommun Constituency and municipality	Aalto	Har- ing	Har- ju- niemi	Helle	Ili- vitz- ky	Kaakku- ri- niemi	La- pin- tie	Lei- no- nen	Ojala	Pel- linen	Puu- ron- nen	Rönkä- Niemi- nen	Sep- pän- nen	Sund	Söder- lund	Yli- talo
Pietarsaari-Jakobstad	6	7	7	31	19	1	15	10	132	11	1	1	827	91	9	7
Seinäjohti	2	2	13	12	-	4	3	3	49	2	-	2	549	38	1	3
Uusikaarlepyy-Nykarleby	2	-	1	3	-	-	1	-	4	-	-	1	38	5	30	1
Vaasa-Vasa	15	2	30	67	7	2	22	21	177	7	3	5	1380	357	45	4
Ahtäri	2	-	1	6	-	3	2	1	13	1	-	1	238	6	-	1
Alahärmä	2	-	3	3	2	-	-	-	6	2	-	-	124	5	-	2
Evijärvi	-	-	2	3	1	-	-	1	15	-	-	-	104	3	-	-
Halsua	-	-	-	1	-	-	-	1	1	-	-	-	16	-	-	1
Himanka	-	3	2	7	-	-	1	1	22	4	-	-	187	4	-	2
Ilmajoki	6	1	2	3	5	-	2	-	6	1	2	-	131	6	-	4
Isojoki-Storå	3	1	3	1	-	2	2	-	7	-	-	-	52	-	-	-
Isokyro-Storkyro	2	-	1	4	-	-	-	-	5	-	1	-	86	4	-	1
Jalasjärvi	3	1	15	7	1	-	6	3	11	1	1	1	153	3	1	1
Jurva	-	-	4	5	1	-	4	3	25	-	-	-	243	20	1	1
Karjajoki-Bötom	2	-	3	5	1	-	-	-	2	-	-	1	42	1	-	-
Kauhajoki	4	-	5	11	1	-	7	3	13	1	2	1	264	13	3	-
Kaustinen-Kaustby	3	-	3	1	-	-	1	1	4	1	-	-	43	1	-	-
Korsnäs	1	-	-	-	-	-	-	-	-	-	1	-	4	2	2	-
Kortesjärvi	-	-	-	1	-	-	-	-	1	-	-	1	22	-	1	-
Kruunupyö-Kronoby	-	-	-	1	-	-	-	-	2	-	-	1	13	1	2	6
Kuortane	1	-	-	1	-	-	-	-	3	-	-	-	49	3	-	-
Kälviä	1	-	1	1	1	1	1	-	2	1	-	-	71	6	1	2
Lahia	4	-	1	6	-	-	2	2	32	1	1	2	257	16	-	-
Lappajärvi	1	1	1	1	-	-	-	1	2	2	-	-	54	2	-	-
Lehtimäki	-	-	1	2	-	-	-	-	1	-	1	-	19	1	-	-
Lestijärvi	-	-	1	6	-	-	1	-	3	2	-	-	59	1	-	-
Lohtaja	1	-	1	2	2	2	-	-	2	1	1	-	34	-	-	-
Luoto-Larsmo	-	1	-	-	-	-	-	-	1	-	-	1	10	-	2	-
Maalaxti-Malax	1	-	-	-	1	1	-	-	-	-	1	-	9	3	3	-
Maksamaa-Maxmo	-	-	-	-	-	-	-	2	-	-	-	-	2	-	-	-
Mustasaari-Korsholm	1	2	2	2	-	-	2	8	8	2	-	-	108	42	33	-
Nurmo	3	2	1	6	-	1	-	2	7	3	-	-	147	5	1	-
Oravainen-Oravais	1	-	-	-	-	-	-	1	1	-	-	-	25	12	8	-
Perho	-	-	5	3	-	2	1	-	1	1	-	-	74	6	-	-
Peräseinäjoki	1	-	-	5	-	-	-	1	-	-	-	-	113	1	-	-
Pedersören kunta	1	-	-	1	-	-	2	-	4	-	-	-	39	1	1	-
Soini	1	1	1	1	2	1	-	2	1	1	-	-	55	-	-	-
Teuva-Östermark	3	2	4	12	-	-	6	2	22	2	1	-	287	33	3	1
Toholampi	-	-	4	2	1	1	-	1	4	-	-	1	39	1	-	1
Töysä	1	-	-	1	-	-	1	-	-	-	-	-	49	-	-	-
Ullava	-	-	-	-	-	-	-	-	-	-	-	-	12	-	-	-
Veteli-Vetil	-	1	3	-	-	-	-	-	-	-	3	-	53	-	-	-
Vimpeli-Vindala	1	1	6	5	-	-	-	1	31	1	-	-	196	17	-	-
Vähäkyro-Lillkyro	4	-	4	-	-	-	4	1	9	1	-	1	117	13	-	1
Vöyri-Vörå	-	-	-	1	-	-	-	1	-	-	-	-	6	2	5	-
Ylihärma	1	-	1	-	-	-	-	-	-	-	1	-	32	1	-	1
Ylistaro	-	-	1	1	-	2	-	2	3	1	-	-	49	-	-	-
Oulun läänin - Uleåborgs läns - Oulu	201	95	353	830	56	72	73	1997	1023	4034	69	61	18045	223	63	983
Haapajärvi	2	1	6	5	-	1	-	5	13	15	2	1	255	-	7	2
Haapavesi	4	2	19	10	2	2	-	9	15	51	3	3	399	2	2	6
Kajaani	9	12	20	59	4	4	6	1114	109	63	8	1	2095	27	7	268
Kuhmo	12	5	-	9	1	3	3	103	21	29	1	1	446	12	3	39
Nivala	1	3	1	7	1	3	1	7	12	15	-	2	285	-	5	5
Oulainen	-	2	5	7	1	-	1	5	16	26	1	2	292	2	-	5
Oulu-Uleåborg	41	15	109	242	10	15	19	64	359	1218	23	10	3876	64	12	144
Pynhjärvi	6	11	8	22	1	1	3	13	19	75	2	-	393	5	2	2
Raahe-Brahestad	5	2	11	42	4	-	2	7	45	271	1	3	697	12	2	27
Ylivieska	3	1	3	10	1	-	-	5	19	42	-	1	504	4	-	7
Alavieska	1	-	-	3	3	1	2	3	-	7	-	-	130	-	-	-
Hailuoto-karlö	1	1	2	5	-	-	-	1	1	12	-	-	39	-	-	1
Haukipudas	5	1	11	19	2	2	3	9	22	653	-	-	589	5	2	31
Hyrnsalmi	1	-	2	12	2	-	-	42	12	3	-	2	248	-	-	9
Ii	6	-	9	14	1	2	4	3	11	136	-	1	391	4	1	18
Kalajoki	5	2	9	28	-	1	1	2	29	46	-	-	299	10	-	6
Kempele	13	1	7	18	2	-	2	6	30	152	-	-	335	5	1	10
Kestilä	-	-	2	5	-	-	-	-	2	15	2	-	44	-	1	2
Kiihimäki	5	-	8	15	1	-	-	6	17	115	-	-	336	2	1	13
Kuivaniemi	4	-	20	3	3	24	-	-	4	21	-	1	78	2	-	5
Kuusamo	4	2	9	16	-	-	-	11	19	45	2	6	362	1	2	23
Kärämäki	-	1	-	2	1	-	-	-	3	16	3	1	108	1	-	-
Liminka	5	2	1	6	1	-	2	6	12	62	-	2	144	2	2	10
Lumijoki	2	-	-	1	-	-	2	-	4	21	-	2	31	-	-	1
Merijärvi	1	-	2	-	-	-	1	-	-	3	-	-	32	-	-	-
Muhos	3	2	2	25	2	3	1	7	16	120	1	-	398	4	-	6
Oulunsalo	2	1	8	9	-	-	-	3	13	81	3	3	195	6	-	9
Paltamo	2	-	3	5	1	-	1	84	9	13	2	-	287	2	1	48
Pattijoki	3	1	8	13	2	1	-	3	12	51	2	-	178	1	-	3
Piippola	-	-	1	-	-	-	-	-	-	3	-	-	54	-	-	-
Pudasjärvi	4	3	10	50	1	-	7	7	16	166	1	3	316	1	-	19
Pulkkila	1	1	1	4	-	-	2	1	5	36	-	-	110	1	-	-
Puolanka	5	3	3	5	1	-	1	36	9	18	-	-	356	6	1	18
Pyhäjoki	1	1	6	11	-	-	-	2	10	46	-	2	122	5	1	4
Pyhäntä	-	-	3	3	-	2	1	4	1	2	-	1	56	1	-	-
Rantsila	-	-	3	4	1	-	-	2	1	12	-	1	87	-	-	-
Reisjärvi	1	-	2	4	1	2	-	6	6	30	1	-	109	-	2	3
Ristijärvi	5	1	1	2	-	-	-	25	2	2	-	1	94	1	-	2

TILASTOKESKUS / VAALITILASTOT

5.4 Europarlamenttiehdokkaat ja heidän äänimääränsä kunnittain 1996. Vasemmistoliitto
 Kandidater i Europaparlamentsvalet och antalet röster kommunvis 1996. Vänsterförbundet
 Candidates in the European Parliamentary elections in 1996 and their votes in each municipality. Left Wing Alliance

Vaalipiiri ja kunta Valkrets och kommun Constituency and municipality	VAS, VÄNST, LEFT															
	Aalto	Har- ing	Har- ju- niemi	Helle	Ili- vitz- ky	Kaaku- ri- niemi	La- pin- tie	Lei- no- nen	Ojala	Pel- linen	Puu- ronen	Rönkä- Niemi- nen	Sep- pä- nen	Sund	Söder- lund	Yli- talo
Ruukki	2	1	7	13	-	1	1	-	13	26	1	-	190	4	-	10
Sievi	1	1	4	9	1	-	2	1	10	13	-	1	175	4	-	2
Siikajoki	-	-	-	1	-	-	1	-	1	1	1	1	31	-	-	2
Sotkamo	10	3	2	18	1	-	-	150	37	22	1	2	845	7	1	59
Suomussalmi	10	3	3	30	1	-	1	107	20	41	1	1	813	12	2	119
Taivalkoski	2	1	5	15	-	-	-	1	4	19	2	-	142	2	-	8
Temmes	-	1	1	2	-	1	-	3	3	5	-	-	30	1	-	-
Tyrnävä	1	1	4	11	-	1	1	17	43	-	1	1	123	-	1	4
Utajärvi	1	1	2	5	3	-	1	5	2	31	-	2	149	-	4	3
Vaala	4	2	3	10	-	1	-	63	7	43	3	1	230	3	-	8
Vihanti	-	-	3	8	-	-	-	3	4	22	-	1	228	-	-	2
Vuolijoki	3	4	1	2	-	1	-	60	4	3	1	1	137	-	-	12
Yli-ii	3	-	3	8	-	-	-	2	5	54	-	1	68	1	-	6
Ylikiminki	1	-	-	3	-	-	-	-	2	19	1	-	114	1	-	2
Lapin läänin - Lapplands läns - Lapland	105	43	1653	330	20	36	49	74	464	356	50	39	8776	84	32	4599
Kemi	26	7	860	56	4	11	10	11	114	149	12	9	1621	24	9	355
Kemijärvi	7	4	22	30	-	1	1	4	14	14	6	4	436	5	5	244
Rovaniemi	5	4	51	42	3	2	6	15	75	20	10	3	1140	11	2	574
Tornio-Torneå	9	9	202	35	3	3	5	7	60	29	2	6	1062	8	2	233
Enontekiö	3	-	5	2	1	-	-	-	5	4	-	-	84	-	-	21
Inari-Enare	5	6	24	11	-	-	1	6	40	21	3	3	343	4	-	170
Keminmaa	11	1	144	15	-	1	2	3	14	12	-	-	458	7	1	120
Kittilä	5	1	12	16	1	1	2	6	6	10	2	-	416	4	-	431
Kolari	2	-	18	5	1	1	2	2	13	11	-	1	215	-	1	277
Muonio	1	-	3	4	1	1	1	2	3	5	-	-	110	-	-	46
Pelkosenniemi	1	-	1	2	1	-	2	-	1	-	-	-	57	-	2	21
Pello	-	2	14	4	-	1	1	1	4	2	-	1	278	2	-	314
Posio	3	3	8	4	-	1	-	2	8	8	1	2	133	-	1	85
Ranua	2	1	4	2	-	1	1	-	3	-	-	2	85	-	-	71
Rovaniemen mlk- lk	7	2	32	28	1	1	5	4	36	10	9	2	683	4	2	572
Salla	6	-	23	20	1	-	3	4	18	12	1	1	284	5	-	287
Savukoski	2	-	4	1	-	8	1	1	3	4	-	1	79	-	-	29
Simo	3	-	61	8	1	1	1	2	7	11	2	1	191	-	-	38
Sodankylä	4	2	28	18	1	-	2	2	18	16	1	1	466	4	4	388
Tervola	1	-	92	6	1	2	1	1	11	5	-	1	207	3	1	93
Utsjoki	-	-	-	2	-	-	-	-	2	2	-	-	31	1	-	8
Ylitornio-Övertorneå	2	1	45	19	-	-	2	1	9	11	1	1	397	2	2	222
Ahvenanmaa - Landskapet Ålands - Åland	1	-	-	-	1	-	-	-	2	-	-	-	10	1	38	1
Maarianhamina-Mariehamn	1	-	-	-	1	-	-	-	2	-	-	-	4	1	25	-
Brändö-Brändö	-	-	-	-	-	-	-	-	-	-	-	-	-	-	-	-
Eckerö-Eckerö	-	-	-	-	-	-	-	-	-	-	-	-	-	-	-	-
Finström-Finström	-	-	-	-	-	-	-	-	-	-	-	-	-	-	5	-
Föglö-Föglö	-	-	-	-	-	-	-	-	-	-	-	-	-	-	1	-
Geta-Geta	-	-	-	-	-	-	-	-	-	-	-	-	-	-	-	-
Hammarland-Hammarland	-	-	-	-	-	-	-	-	-	-	-	-	-	-	-	-
Jomala-Jomala	-	-	-	-	-	-	-	-	-	-	-	-	1	-	3	1
Kumlinge-Kumlinge	-	-	-	-	-	-	-	-	-	-	-	-	2	-	2	-
Kökar-Kökar	-	-	-	-	-	-	-	-	-	-	-	-	-	-	-	-
Lemland-Lemland	-	-	-	-	-	-	-	-	-	-	-	-	-	-	-	-
Lumparland-Lumparland	-	-	-	-	-	-	-	-	-	-	-	-	-	-	-	-
Saltvik-Saltvik	-	-	-	-	-	-	-	-	-	-	-	-	1	-	1	-
Sottunga-Sottunga	-	-	-	-	-	-	-	-	-	-	-	-	-	-	-	-
Sund-Sund	-	-	-	-	-	-	-	-	-	-	-	-	2	-	-	-
Vårdö-Vårdö	-	-	-	-	-	-	-	-	-	-	-	-	-	-	1	-

5.5 Europarlamenttiehdokkaat ja heidän äänimääränsä kunnittain 1996. Vihreä Liitto
 Kandidater i Europaparlamentsvalet och antalet röster kommunvis 1996. Gröna Förbundet
 Candidates in the European Parliamentary elections in 1996 and their votes in each municipality. Green League

VIHR. GRÖNA. GREENS

Vaalipiiri ja kunta Valkets och kommun Constituency and municipality	Aalto- nen	Ael- lig	And- ers- son	Au- gust- son	Hau- tala	Juntu- nen	Kata- jami- ki	Könn- köld	Lonka	Lauk- kai- nen	Man- ner- maa	Niku- la	Pykä- läi- nen	Ripa- oja	Sauri	Wuori
Koko maa - Hela riket - Whole country	6890	1638	10001	1106	83566	2289	1178	2492	1578	4322	2040	3726	2656	1370	4897	40921
Helsingin kaupungin - Helsingfors stads - Helsingki	911	95	1229	219	23057	247	62	548	232	1408	235	1066	185	66	1506	12151
Helsinki-Helsingfors	911	95	1229	219	23057	247	62	548	232	1408	235	1066	185	66	1506	12151
Uudenmaan läänin - Nylands läns - Uusimaa	1741	88	1570	424	19757	262	84	513	191	1120	219	1591	237	135	1140	8800
Espoo-Esbo	383	23	444	83	6531	82	20	165	68	326	90	931	46	33	368	2955
Hanko-Hangö	16	2	36	21	133	2	-	4	2	9	-	6	1	-	6	67
Hyvinkää-Hyvinge	94	2	57	4	847	11	1	27	6	74	5	32	13	5	51	351
Järvenpää	72	2	62	5	967	10	4	18	8	48	11	63	11	3	52	405
Karjaa-Karis	9	-	46	31	111	1	1	2	-	3	-	1	-	-	-	32
Karkkila	21	-	13	-	124	2	-	4	-	11	2	7	1	-	13	115
Kauniainen-Grankulla	13	-	21	6	239	5	-	6	-	7	2	27	1	-	7	99
Kerava-Kervä	46	3	52	3	826	11	11	31	9	45	7	37	7	7	35	339
Lohja-Lojo	145	3	60	3	504	4	4	19	6	25	5	25	9	6	27	262
Loviisa-Lovisa	10	-	6	3	103	2	-	3	2	4	1	7	-	1	1	37
Orimattila	28	-	16	1	189	4	-	4	2	8	-	7	1	1	9	61
Porvoo-Borgå	62	1	65	37	839	8	5	20	9	36	8	37	17	7	40	390
Tammisaari-Ekenäs	12	-	42	86	130	-	-	1	-	1	2	3	2	-	2	43
Vantaa-Vanda	352	24	302	33	4492	79	22	102	40	333	48	225	78	34	338	1912
Artjärvi-Artsjö	2	-	-	-	10	1	-	1	3	1	-	-	1	-	1	9
Askola	11	-	6	2	65	2	-	3	-	1	1	5	2	1	7	29
Inkoo-Ingå	12	-	17	12	78	-	-	4	-	2	1	3	-	-	1	42
Karjalohja-Karislojo	10	1	4	-	27	-	1	1	-	-	-	1	-	-	1	24
Kirkkonummi-Kyrkslätt	71	3	60	18	782	9	2	15	5	37	14	43	12	4	32	361
Lapinjärvi-Lappträsk	3	2	5	3	15	-	-	-	3	1	-	1	2	-	1	13
Liljendal	3	-	2	2	13	-	-	-	1	-	-	-	-	-	-	2
Myrskylä-Mörskom	6	-	1	2	24	-	-	-	-	2	-	-	-	-	-	6
Mäntsälä	37	1	25	2	223	3	1	4	4	14	1	6	6	8	25	97
Nummi-Pusula	25	-	11	-	81	-	-	7	-	4	1	6	-	3	2	37
Nurmijärvi	72	5	48	5	708	6	3	23	6	22	3	40	6	5	38	294
Pernaja-Fernå	3	-	5	7	41	-	-	1	-	2	-	1	-	-	-	12
Pohja-Pojo	7	1	18	12	67	2	1	4	1	4	1	-	-	1	3	33
Pornainen-Porgrås	7	1	1	-	65	-	1	2	2	4	1	2	1	1	1	27
Pukkiila	4	-	5	-	25	-	-	-	1	3	-	2	-	-	1	7
Ruotsinpyhtää-Strömfors	3	-	1	5	25	-	-	-	1	-	-	-	-	-	2	11
Sammatti	4	-	1	2	23	-	-	-	-	1	-	1	-	2	1	6
Sipoo-Sibbo	28	2	45	26	305	4	2	13	1	20	4	17	2	1	13	130
Siuntio-Sjundeå	14	-	17	9	81	-	-	5	1	5	-	2	2	-	5	34
Tuusula-Tusby	63	8	44	1	657	11	4	12	6	42	5	34	10	5	32	323
Vihti	93	4	32	2	407	3	1	12	4	25	6	20	5	7	25	215
Turun läänin eteläinen - Åbo läns södra - Turku South	536	27	3360	161	6992	108	72	189	67	245	1098	118	63	41	270	2759
Kaarina-S:t Karins	19	1	183	5	354	4	2	7	2	12	432	7	4	3	7	100
Laitila	8	1	35	1	51	3	2	-	1	1	1	1	-	-	3	36
Loimaa	11	1	40	-	62	2	-	3	1	3	7	1	4	1	3	31
Naantali-Nädendal	18	-	102	1	251	-	3	5	6	10	19	1	2	1	5	97
Paimio-Pemar	8	-	57	1	133	-	-	4	-	1	4	5	7	-	11	62
Parainen-Pargas	8	-	118	30	183	-	1	1	1	4	13	-	4	1	3	45
Raisio-Reso	28	1	173	1	321	7	5	13	2	14	40	8	3	-	9	110
Salo	44	1	124	2	359	7	2	12	4	13	20	4	-	4	9	148
Somero	14	1	12	-	108	1	-	2	1	2	1	3	-	1	1	37
Turku-Åbo	182	12	1764	66	3711	56	42	104	38	117	448	67	27	22	145	1568
Uusikaupunki-Nystad	31	2	81	1	155	4	2	1	-	8	8	4	3	2	12	66
Alastaro	3	-	10	-	13	2	-	2	-	-	1	1	-	1	1	3
Askainen-Villnas	2	-	6	-	5	-	-	-	-	-	-	-	-	-	1	1
Aura	3	-	19	-	18	1	1	-	-	2	1	-	2	-	2	9
Dragsfjärd	1	1	27	11	27	1	-	-	-	3	-	1	-	1	2	8
Halikko	27	-	47	1	126	2	4	3	1	9	4	1	1	-	7	56
Houtskari-Houtskar	-	-	11	1	8	-	-	-	1	-	-	-	-	-	-	1
Iniö	-	-	1	1	-	-	-	-	-	-	-	-	-	-	-	-
Karinainen	2	-	7	-	20	1	-	2	1	-	-	1	-	-	-	3
Kemiö-Kimito	-	-	17	11	26	1	-	-	-	1	-	-	-	-	2	8
Kiikala	2	-	-	1	13	-	-	1	-	-	-	-	-	-	-	6
Kisko	-	1	5	-	34	-	-	2	-	-	1	-	1	-	3	12
Kodisjoki	-	-	2	-	3	2	-	-	-	-	-	-	-	-	1	-
Korppoo-Korpo	-	1	7	3	11	-	-	-	-	-	-	-	-	-	-	4
Koski	4	-	7	-	18	-	1	-	-	1	2	-	-	-	1	5
Kustavi-Gustavs	-	-	2	-	11	-	-	-	-	-	-	-	-	-	1	6
Kuusjoki	4	-	6	-	11	-	-	1	-	2	-	-	-	-	-	4
Lemu	2	1	14	-	17	-	-	-	1	2	2	-	-	1	-	2
Lieto	5	-	106	2	189	2	-	-	-	8	22	-	-	-	7	58
Loimaan kunta-Loimaa komm.	8	-	14	2	48	3	-	2	1	2	6	3	-	-	-	17
Marttila	5	-	9	-	10	-	-	1	-	-	1	2	-	-	-	3
Masku	15	-	38	1	87	1	-	3	-	4	8	-	2	-	4	25
Mellila	4	-	-	-	2	-	-	1	-	-	-	-	-	-	-	1
Merimasku	1	-	6	-	23	-	-	-	-	3	1	-	-	-	-	8
Mietoinen	3	-	12	-	12	1	1	2	-	1	1	-	-	-	-	8
Muurila	3	1	6	-	19	-	-	-	-	-	2	1	-	-	-	8
Mynämäki	13	-	45	1	58	-	-	2	-	1	4	-	1	-	3	23
Nauvo-Nagu	-	-	8	7	11	-	-	-	-	-	-	-	-	-	1	7
Nousiainen	8	-	32	-	44	1	-	-	1	1	4	3	-	-	1	9
Oripää	-	-	3	1	6	-	-	-	-	-	-	-	-	-	-	2
Perniö-Bjarnå	11	1	19	2	77	2	-	1	2	1	3	2	-	2	6	40

5.5 Europarlamenttiedokkaat ja heidän äänimääränsä kunnittain 1996. Vihreä Liitto
Kandidater i Europaparlamentsvalet och antalet röster kommunvis 1996. Gröna Förbundet
Candidates in the European Parliamentary elections in 1996 and their votes in each municipality. Green League

Vaalipiiri ja kunta Valkrets och kommun Constituency and municipality	Aalto- nen	Ael- lig	And- ers- son	Au- gust- son	Hau- tala	Juntu- nen	Kata- jamä- ki	Könk- kölä	Lonka	Luuk- kai- nen	Man- ner- maa	Niku- la	Pykä- läi- nen	Ripa- oja	Sauri	Wuori
Pertteli	9	-	8	-	34	-	-	2	1	4	1	-	-	-	2	13
Piikkiö-Pikis	3	-	46	1	92	1	-	3	-	2	18	-	-	-	2	20
Pyhäranta	2	-	9	-	13	-	1	2	-	-	-	-	-	-	1	7
Pöytyä	5	-	10	-	30	-	-	2	1	2	2	-	-	-	3	12
Rusko	5	-	31	1	48	2	5	1	-	2	7	2	1	-	2	12
Rymättylä-Rimito	-	-	7	-	24	-	-	-	-	-	2	-	-	-	1	11
Sauvo-Sagu	4	-	15	3	13	1	-	3	-	1	2	-	-	1	2	16
Suomusjärvi	-	-	4	-	15	-	-	-	-	3	-	-	-	-	-	5
Särkisalo-Finby	-	-	3	-	10	-	-	-	-	-	2	-	-	-	1	2
Taivassalo-Tövsala	1	-	7	-	13	-	-	-	1	-	3	-	-	-	1	4
Tarvasjoki	3	-	6	-	14	-	-	-	-	3	1	-	-	-	-	9
Vahto	-	-	11	-	15	-	-	-	-	-	1	-	1	-	2	3
Vehmaa	3	-	14	-	9	-	-	-	-	3	-	-	-	-	-	2
Velkua	-	1	2	-	2	-	-	-	-	-	-	-	-	-	-	2
Västernfjärd	-	-	4	3	7	-	-	1	-	-	-	-	-	-	2	1
Yläne	4	-	8	-	18	-	-	-	-	2	-	-	-	-	-	3
Turun läänin pohjoinen - Åbo länns norra - Turku North	337	22	412	17	2408	59	38	100	28	119	49	59	47	26	109	1188
Harjavalta	4	-	10	-	69	-	1	1	3	4	2	3	1	1	6	37
Huittinen	12	1	19	3	80	2	1	4	1	5	2	1	-	-	2	26
Kankaanpää	19	4	9	-	91	3	4	11	4	6	3	2	2	5	12	43
Kokemäki-Kumo	14	1	14	1	68	3	-	5	1	3	2	1	2	-	1	39
Pori-Björneborg	85	4	105	2	807	14	9	30	8	43	13	24	7	8	30	395
Rauma-Raumo	55	2	92	1	439	14	4	14	2	11	15	14	7	3	27	262
Vammala	25	3	33	-	183	5	1	5	2	6	2	3	10	-	6	75
Eura	12	1	20	-	62	2	1	2	1	6	1	2	4	3	-	26
Eurajoki	8	-	9	1	39	3	1	2	-	3	-	-	-	-	3	24
Honkajoki	3	-	5	-	6	1	-	-	-	-	-	-	-	-	-	5
Jämijärvi	-	-	1	-	8	-	1	1	-	1	-	-	-	-	1	-
Karvia	1	1	2	-	8	1	3	1	-	-	1	-	1	-	-	3
Kiikoinen	1	2	2	-	7	1	-	1	-	-	-	-	-	-	1	2
Kiukainen	6	-	3	1	25	1	-	2	-	2	-	1	1	-	-	6
Kullaa	-	-	2	-	10	-	-	-	2	-	-	-	-	1	2	6
Köyliö-Kjulo	5	-	4	-	27	2	1	-	-	-	-	-	-	-	-	8
Lappi	7	-	3	-	15	-	-	1	-	1	-	-	1	-	-	10
Lavia	2	-	3	-	14	-	-	1	-	-	-	1	-	1	-	3
Luvia	5	-	8	-	32	-	2	3	-	2	-	-	-	-	1	12
Merikarvia	1	1	3	-	17	-	4	1	-	-	-	-	-	-	-	5
Nakkila	9	-	6	-	49	-	2	2	1	-	1	-	2	-	4	33
Noormarkku-Norrmark	4	-	3	-	54	1	1	1	-	3	-	-	-	-	-	27
Pomarkku-Pämark	2	-	2	-	17	1	-	1	-	-	-	-	4	-	2	11
Punkalaidun	1	-	7	-	26	-	-	2	-	4	-	-	-	-	-	10
Siikainen	2	-	1	-	16	1	-	-	-	-	-	-	2	-	-	7
Suodenniemi	1	-	-	-	3	-	-	-	-	-	-	-	-	-	-	2
Säkylä	8	-	17	-	48	-	1	1	-	4	3	1	1	3	1	15
Ulvila-Ulvsby	24	-	11	2	138	1	-	6	3	12	4	6	-	-	7	75
Vampula	4	-	4	-	14	-	-	1	-	1	-	-	-	-	1	3
Äetsä	17	2	14	6	36	3	1	1	-	2	-	-	2	1	2	18
Hämeen l. etel.- Tavasteh.länns södra - Häme South	514	26	405	26	5005	117	35	153	89	229	59	136	79	43	483	2092
Forssa	44	-	35	2	286	5	1	9	2	10	2	5	-	1	10	114
Hämeenlinna-Tavastehus	92	1	63	5	843	10	4	17	14	33	14	28	10	7	216	443
Lahti	142	3	139	4	1728	45	15	64	40	75	21	53	28	9	97	671
Riihimäki	42	1	30	3	565	13	1	10	5	32	4	15	6	8	27	175
Asikkala	11	2	7	-	138	6	2	7	1	4	1	1	-	4	2	56
Hattula	12	2	7	-	108	6	-	2	1	9	1	7	3	-	24	58
Hauho	2	-	5	-	41	1	-	-	-	1	-	1	2	-	4	9
Hausjärvi	14	2	13	-	88	3	-	2	-	3	-	-	2	2	6	43
Hollola	33	5	15	-	288	9	4	9	10	21	6	3	7	4	15	110
Humppila	2	-	6	-	26	1	2	1	-	1	-	-	-	2	3	10
Janakkala	17	1	20	5	176	4	-	12	2	5	1	7	7	-	12	90
Jokioinen	12	3	8	1	77	4	3	4	-	6	1	1	2	-	7	35
Kalvola	4	-	2	1	35	-	-	1	1	2	-	1	-	-	-	11
Hämeenkoski	2	-	2	-	15	1	-	1	1	-	-	-	-	-	-	4
Kärkölä	8	1	6	-	47	3	-	4	1	5	1	3	1	-	5	22
Lammi	8	-	8	1	71	-	2	4	1	4	-	4	1	2	10	28
Loppi	12	1	8	1	77	1	1	-	-	2	1	2	2	4	6	35
Nastola	25	1	15	-	206	3	-	5	2	7	3	2	4	-	12	72
Padasjoki	-	1	1	1	30	-	-	2	-	3	1	1	1	-	2	14
Renko	3	-	4	1	18	-	-	-	-	1	-	-	-	-	2	6
Tammela	8	-	3	1	70	1	-	2	-	3	-	2	-	-	6	35
Tuulos	5	-	-	-	4	-	-	1	8	-	-	-	1	-	3	7
Urpala	12	-	4	-	46	1	-	-	-	1	1	-	2	-	4	32
Ypäjä	4	2	4	-	22	-	-	-	-	1	1	-	-	-	1	12
Hämeen l. pohj.- Tavasteh.länns norra - Häme North	664	46	653	47	7547	210	52	228	122	319	84	209	108	95	412	3620
Ikaalinen	11	1	9	-	83	1	2	1	1	-	2	1	-	-	5	32
Mänttä	9	2	14	-	89	1	1	1	2	3	-	4	-	2	3	22
Nokia	55	1	36	2	397	12	4	10	4	20	7	8	10	3	25	162
Orivesi	6	1	14	-	102	1	-	4	2	6	-	3	1	8	7	37
Parkano	7	-	6	1	62	-	-	2	-	6	-	2	1	-	3	14
Tampere-Tammerfors	326	24	384	35	4705	145	27	136	82	187	44	136	61	34	247	2316
Toijala	5	4	12	-	124	2	-	6	1	3	-	3	-	1	5	54
Valkeakoski	11	-	17	1	253	10	1	7	5	15	1	3	-	1	18	146
Virrat-virtdois	10	1	5	2	90	3	1	1	3	2	5	3	1	7	2	32

5.5 Europarlamenttiedokkaat ja heidän äänimääränsä kunnittain 1996, Vihreä Liitto
 Kandidater i Europaparlamentsvalet och antalet röster kommunvis 1996, Gröna Förbundet
 Candidates in the European Parliamentary elections in 1996 and their votes in each municipality, Green League

Vaalipiiri ja kunta Valkrets och kommun Constituency and municipality	Aalto- nen	Ael- lig	And- ers- son	Au- gust- son	Hau- tala	Juntu- nen	Kata- jama- ki	Könk- köla	Lonka	Luuk- kai- nen	Man- ner- maa	Niku- la	Pykä- läi- nen	Ripa- oja	Sauri	Wuori
Hämeenkyrö-Tavastkyro	17	-	8	-	108	2	2	5	1	3	-	-	3	5	3	39
Juupajoki	3	-	3	-	23	-	-	1	1	-	-	-	-	-	-	16
Kangasala	40	4	25	2	314	4	2	11	4	12	10	10	8	6	21	157
Kihniö	2	2	1	1	5	-	-	1	-	-	-	-	-	-	2	4
Kuhalampi	-	-	-	-	9	-	-	-	1	1	-	3	-	1	-	2
Kuorevesi	-	1	7	-	27	1	-	1	-	2	-	3	-	-	-	4
Kuru	2	-	4	-	24	1	-	2	-	2	-	2	1	-	1	16
Kylmäkoski	8	-	3	1	19	1	-	-	-	1	-	-	-	2	2	6
Lempäälä	27	-	22	-	239	2	3	8	3	14	1	8	6	2	11	91
Luopioinen	8	-	1	-	25	1	-	-	-	-	1	-	-	2	3	12
Längelmäki	1	-	4	-	12	-	-	5	-	1	-	-	-	2	1	6
Mouhijärvi	2	1	5	-	18	2	2	1	-	1	-	-	1	-	-	13
Pirkkala	23	-	20	2	256	6	2	4	3	5	5	4	5	3	17	158
Pälkäne	11	1	4	-	54	1	-	1	1	-	-	2	1	1	5	38
Ruovesi	15	-	7	-	58	1	-	4	1	1	1	1	-	2	7	34
Sahalahti	5	-	1	-	23	1	-	-	-	2	-	-	-	-	-	12
Vesilampi	2	-	2	-	30	-	-	-	2	4	-	-	1	-	2	17
Viiala	6	-	7	-	55	-	-	1	-	1	1	2	-	-	3	23
Viljakkala	1	-	2	-	15	-	-	1	-	-	1	-	-	2	-	7
Vilppula	11	2	9	-	40	-	-	-	-	9	1	3	-	3	3	19
Ylöjärvi	40	1	21	-	288	12	3	16	5	18	4	8	8	6	15	131
Kymen läänin - Kymmene läns - Kymi	387	69	339	19	3354	76	25	119	587	146	45	115	1537	44	174	1908
Anjalankoski	20	-	7	-	128	5	-	4	32	5	1	3	9	-	9	73
Ramina-Fredrikshamn	12	-	13	-	128	5	-	5	14	3	-	3	15	-	9	65
Imatra	50	15	37	-	329	7	5	18	6	19	4	12	83	7	19	205
Kotka	98	3	77	10	833	17	2	29	104	37	10	10	103	7	44	445
Kouvola	24	4	25	3	356	4	2	14	237	9	3	25	39	2	19	216
Kuusankoski	17	8	24	1	204	5	1	6	57	8	4	12	24	1	14	112
Lappeenranta-Villmanstrand	54	13	60	2	567	11	1	18	14	19	15	19	966	8	25	340
Elimäki	15	2	22	-	67	-	3	3	27	6	-	1	6	-	3	46
Iitti	12	-	3	-	72	1	1	3	18	4	-	5	2	-	1	38
Jaala	1	1	2	-	19	-	1	2	9	-	-	4	3	-	1	7
Joutseno	16	3	10	-	114	1	1	2	3	5	2	5	65	2	10	50
Lemi	2	1	1	-	29	2	1	-	2	1	-	1	27	-	1	11
Luumäki	4	1	2	-	32	-	1	1	1	-	-	-	20	2	3	22
Miehikkälä	2	-	1	-	11	-	-	-	1	1	-	-	4	-	-	-
Parikkala	7	3	2	-	39	1	1	1	1	1	-	-	5	1	-	11
Pyhtää-Pyttis	5	-	11	-	52	-	-	-	7	3	1	1	7	-	2	21
Rautjärvi	8	5	3	-	41	2	-	3	-	1	-	2	19	-	1	22
Ruokolampi	5	-	3	2	46	2	3	1	-	2	1	-	9	3	2	35
Saari	1	-	1	-	7	-	-	2	-	-	-	-	6	-	-	1
Savitaipale	5	5	3	-	28	-	-	1	1	1	-	2	26	-	-	24
Suomenniemi	-	1	1	-	3	1	-	-	-	-	1	-	-	-	-	5
Taipalsaari	2	-	4	-	32	3	2	1	-	2	-	1	66	1	1	24
Uukuniemi	-	2	-	-	3	-	-	-	-	-	-	-	-	-	1	7
Valkeala	14	2	13	-	100	5	-	3	34	7	2	9	11	6	3	47
Vehkalahti	7	-	13	1	90	4	-	1	15	9	1	-	9	1	6	56
Virolahti	4	-	1	-	16	-	-	1	4	-	-	-	5	-	-	19
Ylämaa	2	-	-	-	8	-	-	-	-	3	-	-	8	3	-	6
Mikkelin läänin - S:t Michels läns - Mikkelii	207	88	203	8	2140	72	19	75	42	95	14	70	85	57	114	900
Heinola	37	3	28	2	372	3	-	9	6	26	1	5	8	-	22	132
Mikkeli-S:t Michel	34	12	48	1	462	17	8	14	13	10	7	11	23	10	29	220
Pieksämäki	9	4	10	-	126	4	-	7	1	2	-	1	5	5	4	58
Savonlinna-Nyslott	38	8	33	1	333	15	2	3	7	14	-	11	8	11	16	146
Anttola	2	1	-	-	11	-	-	2	-	-	-	1	1	-	1	8
Enonkoski	2	1	2	-	16	1	-	1	-	1	1	1	-	-	2	7
Hartola	3	3	1	-	32	-	-	2	1	5	-	4	1	-	3	16
Haukivuori	2	2	-	-	11	1	2	-	2	-	-	1	-	-	-	7
Heinävesi	2	14	6	-	22	-	-	1	-	3	-	-	1	-	4	14
Hirvensalmi	-	-	2	-	16	3	1	1	1	2	-	3	1	-	-	6
Joroinen	5	7	4	-	43	4	-	5	1	-	-	3	3	2	5	21
Juva	12	5	4	-	65	-	-	1	4	-	2	-	5	3	10	12
Jäppilä	1	-	-	-	9	1	-	2	-	1	-	2	-	-	-	1
Kangaslampi	1	-	2	-	4	1	-	-	1	2	-	-	-	-	-	3
Kangasniemi	2	1	4	-	47	-	-	-	-	1	-	-	-	1	-	15
Kerimäki	6	3	4	-	42	1	2	-	-	1	-	2	3	1	2	19
Mikkelin mlk-St Michels lk	12	1	23	-	125	5	-	4	3	3	-	5	5	5	9	49
Mäntyharju	7	2	6	1	80	-	-	2	2	4	1	6	5	1	3	22
Pertunmaa	3	1	2	-	15	-	1	-	-	6	-	1	1	1	-	9
Pieksämäen mlk- lk	4	1	3	-	56	4	-	2	-	6	2	1	1	2	1	19
Punkaharju	7	7	5	-	60	7	1	2	1	3	-	2	6	-	7	24
Puumala	1	2	2	-	25	-	-	2	-	-	-	-	4	1	2	14
Rantasalmi	5	7	1	-	43	1	1	3	2	1	-	1	-	4	1	20
Ristiina	4	2	3	2	42	2	-	3	-	1	1	1	2	1	1	14
Savonranta	-	1	-	-	5	-	-	1	-	-	-	1	1	-	-	4
Sulkava	1	-	1	-	24	1	-	3	1	-	-	-	-	2	-	19
Sysmä	6	-	7	1	44	1	-	2	-	1	1	1	2	-	-	16
Virtasalmi	1	-	2	-	10	-	-	-	-	-	-	1	-	-	-	5
Pohj.-Karjalan l.- Norra Karel. läns - Pohjois-Karjala	124	1032	99	6	879	42	12	44	22	52	11	18	27	13	51	639
Joensuu	53	246	43	2	465	22	5	23	15	22	5	12	11	2	35	365
Kitee	10	40	6	1	46	1	1	2	-	1	-	-	1	-	3	17
Lieksa	10	42	8	1	42	1	-	1	1	8	2	-	-	-	3	40
Nurmes	3	16	6	-	38	1	2	2	1	1	-	1	-	3	-	24

5.5 Europarlamenttiehdokkaat ja heidän äänimääränsä kunnittain 1996, Vihreä Liitto
 Kandidater i Europaparlamentsvalet och antalet röster kommunvis 1996, Gröna Förbundet
 Candidates in the European Parliamentary elections in 1996 and their votes in each municipality, Green League

Vaaliipiiri ja kunta Valkrets och kommun Constituency and municipality	VIHR. GRÖNA. GREENS															
	Aalto- nen	Ael- lig	And- ers- son	Au- gust- son	Hau- tala	Juntu- nen	Kata- jama- ki	Könk- köla	Lonka	Luuk- kai- nen	Man- ner- maa	Niku- la	Pykä- läi- nen	Ripa- oja	Sauri	Wuori
Outokumpu	2	15	5	1	46	1	2	5	-	-	-	-	4	-	-	31
Eno	5	24	1	-	20	-	-	-	1	-	-	2	2	-	-	10
Ilomantsi	1	294	3	-	12	1	-	4	1	1	1	-	1	1	1	13
Juuka	3	16	1	-	13	2	1	-	1	1	-	-	-	-	1	13
Kesälahti	4	6	2	-	12	2	-	-	-	1	1	-	1	-	1	7
Kiihtelysvaara	-	18	-	-	6	1	-	-	-	-	-	-	-	-	-	4
Kontiolahti	12	50	9	1	42	1	-	1	-	4	-	-	1	4	3	36
Liperi	6	45	6	-	48	3	-	3	-	7	1	-	4	1	1	30
Polvijärvi	1	23	1	-	26	1	-	1	2	3	-	-	1	1	-	16
Pyhäselkä	4	33	-	-	28	1	-	-	-	1	-	2	1	-	2	16
Rääkkylä	3	12	3	-	7	-	-	-	-	-	-	-	-	1	-	10
Tohmajärvi	2	30	-	-	12	3	1	1	-	1	-	1	-	-	-	2
Tuupovaara	1	106	1	-	4	1	-	1	-	-	1	-	-	-	-	-
Valtimo	4	6	4	-	10	-	-	-	-	1	-	-	-	-	1	4
Värtsilä	-	10	-	-	2	-	-	-	-	-	-	-	-	-	-	1
Kuopion läänin - Kuopio läns - Kuopio	231	76	234	11	1807	97	19	95	62	85	23	49	66	31	109	1268
Iisalmi	36	3	20	4	163	13	-	10	7	13	3	5	7	4	4	121
Kiuruvesi	6	2	10	-	37	2	4	3	-	3	1	1	1	1	2	26
Kuopio	93	32	112	2	885	41	6	45	16	36	10	29	36	16	70	691
Suonenjoki	7	4	14	-	46	4	-	2	-	2	2	-	-	-	1	29
Varkaus	26	3	17	1	241	13	2	9	9	5	1	4	8	1	4	92
Juankoski	8	2	6	-	16	3	1	3	1	1	1	1	1	-	2	16
Kaavi	-	2	3	-	12	-	-	2	-	1	-	-	2	-	1	9
Karttula	6	1	4	-	15	1	1	-	-	2	-	2	-	-	1	13
Keitele	-	-	1	-	7	-	-	-	-	1	-	-	-	2	-	7
Lapinlahti	10	4	4	-	41	1	-	-	-	1	2	-	3	-	3	32
Leppävirta	4	6	4	1	80	5	-	4	5	1	1	1	3	-	2	34
Maaninka	-	-	3	-	11	1	1	-	-	2	-	-	-	5	1	10
Nilsia	7	1	1	-	19	3	-	1	-	1	-	-	1	-	1	11
Pielavesi	1	-	2	-	17	1	-	-	1	2	-	-	-	1	1	10
Rautalampi	2	-	1	-	30	1	2	2	-	1	-	2	-	-	4	13
Rautavaara	-	-	-	-	6	1	-	2	-	-	-	-	-	-	-	5
Sillinjärvi	11	8	14	3	108	5	2	7	22	8	2	4	2	-	9	89
Sonkajarvi	4	-	4	-	17	-	-	4	-	1	-	-	-	-	-	12
Tervo	1	2	-	-	7	-	-	-	-	1	-	-	-	-	-	7
Tuusniemi	3	-	2	-	8	1	-	-	-	1	-	-	1	-	1	5
Varpaisjärvi	2	2	4	-	3	-	-	-	-	-	-	-	-	-	-	11
Vehmersalmi	-	1	-	-	4	-	-	1	-	-	-	-	-	-	-	8
Vesanto	1	3	4	-	20	-	-	-	-	-	-	-	-	-	1	5
Vieremä	3	-	4	-	14	1	-	-	1	2	-	-	1	-	2	12
Keski-Suomen l.- Mellersta Finlands läns - Keski-Suomi	310	20	452	15	2854	86	28	118	39	145	43	69	110	54	174	1568
Jyväskylä	112	7	222	6	1461	41	16	46	25	56	21	26	58	22	77	834
Jämsä	20	1	11	-	89	5	-	4	-	10	2	3	2	1	5	46
Jämsänkoski	10	1	12	-	48	1	-	3	1	5	1	1	2	7	5	30
Keuruu	12	1	12	-	123	2	1	6	2	6	1	4	1	4	3	53
Saarijärvi	14	2	10	1	86	1	-	10	-	7	2	-	3	4	1	36
Suolahti	6	-	8	2	48	1	1	-	-	2	-	2	-	2	2	23
Viitasaari	3	-	7	-	66	2	1	4	1	3	1	2	2	2	5	16
Äänekoski	19	1	22	-	139	10	1	5	2	6	1	3	5	-	19	95
Hankasalmi	5	-	2	-	28	-	1	1	-	2	1	1	6	2	2	14
Joutsa	2	-	6	-	40	1	-	2	-	-	1	1	-	1	-	14
Jyväskylän mlk- lk	38	4	51	1	325	10	4	20	3	21	5	16	19	5	30	183
Kannonkoski	1	-	1	-	7	-	-	-	-	-	-	-	-	-	-	4
Karstula	2	1	8	-	13	1	-	3	-	1	1	2	3	2	1	4
Kinnula	1	-	-	-	7	1	1	-	-	-	2	-	-	-	3	2
Kivijärvi	1	-	1	1	7	-	-	1	-	1	-	-	-	-	-	3
Konnevesi	5	-	1	1	9	-	-	1	-	1	-	-	-	-	2	8
Korpilahti	10	1	13	2	46	-	1	1	-	1	-	-	1	-	4	30
Kuhmoinen	7	-	3	-	19	-	-	1	-	3	-	-	1	-	-	13
Kyyjärvi	1	-	-	-	3	-	-	-	-	-	-	-	-	-	-	1
Laukaa	19	-	27	-	124	3	-	4	4	6	2	2	3	-	5	46
Leivonmäki	3	-	-	-	7	1	-	-	-	2	-	-	-	-	-	8
Luhanka	-	-	-	-	5	-	-	1	-	-	-	-	-	-	1	4
Multia	1	-	1	-	10	2	-	2	-	1	-	-	-	-	-	5
Muurame	8	1	16	-	61	1	1	1	1	9	1	2	-	-	6	50
Petäjävesi	3	-	9	-	23	1	-	1	-	-	-	1	1	-	-	13
Pihtipudas	4	-	3	1	26	2	-	1	-	-	-	-	-	1	1	13
Pykkönmäki	-	-	-	-	1	-	-	-	-	-	-	1	-	-	-	1
Sumiainen	-	-	2	-	13	-	-	-	-	1	-	-	-	-	2	4
Toivakka	-	-	1	-	11	-	-	-	-	-	1	2	3	-	-	7
Uurainen	3	-	3	-	9	-	-	-	-	1	-	-	-	1	-	8
Vaasan läänin - Vasa läns - Vaasa	365	14	442	66	2632	69	679	83	40	119	32	69	39	43	131	1227
Alajärvi	5	-	6	-	21	-	4	-	-	1	-	2	-	-	2	15
Alavus-Alavo	5	-	10	1	43	1	11	2	-	3	-	-	-	-	4	24
Kannus	5	1	5	-	36	1	3	5	-	1	1	-	1	2	1	12
Kaskinen-Kasko	1	-	6	-	13	1	2	1	-	1	-	-	-	-	1	8
Kauhava	4	-	3	-	26	-	6	3	-	-	-	-	-	-	1	11
Kokkola-Karleby	44	2	52	8	401	13	17	13	7	15	7	11	6	5	33	188
Kristiinankaupunki-Kristin.	5	1	17	5	49	1	7	1	1	4	1	-	2	-	-	15
Kurikka	7	-	4	1	52	1	15	1	1	2	2	1	-	1	4	14
Lapua-Lappo	6	-	7	-	60	2	10	3	-	4	-	3	-	2	1	19
Närpiö-Närpes	2	-	9	4	16	-	2	-	-	-	-	-	-	-	-	-

5.5 Europarlamenttiehdokkaat ja heidän äänimääränsä kunnittain 1996. Vihreä Liitto
 Kandidater i Europaparlamentsvalet och antalet röster kommunvis 1996. Gröna Förbundet
 Candidates in the European Parliamentary elections in 1996 and their votes in each municipality. Green League

VIHR. GRÖNA. GREENS

Vaalipiiri ja kunta Valkrets och kommun Constituency and municipality	Aalto- nen	Ael- lig	And- ers- son	Au- gust- son	Hau- tala	Juntu- nen	Kata- jamä- ki	Könk- kölä	Lonka	Luuk- kai- nen	Man- ner- maa	Niku- la	Pykä- läi- nen	Ripa- oja	Sauri	Wuori
Pietarsaari-Jakobstad	15	-	38	5	134	2	5	5	1	5	1	-	2	3	3	53
Seinäjoki	56	1	32	1	292	5	46	10	4	18	3	11	1	-	10	138
Uusikaarlepyy-Nykarleby	1	-	4	4	8	-	-	1	1	1	-	-	-	-	-	3
Vaasa-Vasa	82	1	113	16	624	16	332	14	11	28	8	22	12	3	33	399
Ähtäri	8	-	9	-	55	-	7	2	1	3	1	-	1	17	3	22
Alahärmä	2	-	1	-	13	-	4	-	2	1	-	-	-	-	-	5
Evijärvi	1	-	-	-	11	-	2	1	-	1	-	-	-	-	1	2
Halsua	-	-	1	-	9	-	-	-	-	-	-	-	-	-	-	2
Himanka	-	-	5	-	19	-	3	1	-	1	-	2	-	2	2	10
Ilmajoki	12	1	5	-	72	1	13	-	-	-	-	3	1	-	1	29
Isojoki-Storå	1	-	1	-	10	-	-	-	-	-	-	-	-	-	-	1
Isokyrö-Storkyro	1	-	4	-	15	1	10	-	-	-	-	1	1	-	-	8
Jalasjärvi	6	-	3	-	29	1	8	1	-	3	1	-	1	2	2	12
Jurva	6	-	-	-	20	1	4	-	1	1	1	1	1	-	3	7
Karjajoki-Bötom	-	-	-	-	5	-	-	-	1	-	-	-	-	1	-	5
Kauhajoki	13	-	9	1	69	5	25	5	2	4	1	5	3	-	3	17
Kaustinen-Kaustby	4	-	-	-	36	2	-	1	1	-	-	1	1	-	-	11
Korsnäs	-	-	-	1	1	-	-	-	-	-	-	-	-	-	-	-
Kortesjärvi	-	-	2	-	6	1	-	-	-	-	-	-	-	-	-	2
Kruunupyö-Kronoby	-	1	4	1	19	1	2	-	1	1	-	-	1	-	-	1
Kuortane	2	-	4	-	24	2	6	1	2	-	-	-	-	-	-	9
Kälviä	1	-	4	-	27	1	1	1	-	2	2	-	-	-	-	9
Laihia	4	1	7	1	36	2	22	-	-	-	-	3	-	-	-	19
Lappajärvi	1	-	2	-	13	-	9	1	-	-	-	1	-	-	2	5
Lehtimäki	4	-	-	-	15	-	3	-	-	1	-	1	-	-	-	4
Lestijärvi	-	-	-	-	5	-	-	-	-	-	-	-	-	-	-	2
Lohtaja	5	-	-	-	15	-	-	1	-	2	-	-	-	-	1	8
Luoto-Larsmo	-	1	-	-	8	-	-	-	-	-	1	-	-	-	-	2
Maalahti-Malax	2	-	7	2	13	-	2	1	-	-	-	-	-	-	-	3
Maksamaa-Maxmo	-	-	-	-	1	-	-	-	-	-	-	-	-	-	-	3
Mustasaari-Korsholm	11	2	22	9	76	1	24	2	-	4	2	-	2	-	8	34
Nurmo	14	1	10	-	57	1	16	1	1	2	-	1	1	1	-	28
Oravainen-Oravais	3	-	3	-	3	-	1	-	-	-	-	-	-	-	-	1
Perho	1	1	5	-	7	-	-	-	-	1	-	-	-	-	-	4
Peräseinäjoki	4	-	-	-	16	2	4	-	1	1	-	-	-	-	-	3
Pedersören kunta	-	-	9	5	10	-	-	1	-	-	-	-	1	-	1	2
Soini	-	-	-	-	6	-	2	-	-	-	-	-	-	-	-	4
Teuva-Östermark	7	-	1	-	21	-	17	1	-	1	-	-	-	-	-	10
Toholampi	2	-	1	-	13	-	-	-	-	1	-	-	1	1	2	7
Töysä	2	-	1	-	9	1	8	-	-	-	-	-	-	-	-	4
Ullava	-	-	1	-	7	-	-	-	-	-	-	-	-	-	-	-
Veteli-Vetil	-	-	-	-	11	-	1	1	-	-	-	-	-	-	-	8
Vimpeli-Vindala	2	-	5	-	12	-	4	-	-	-	-	-	-	-	-	6
Vähäkyrö-Lillkyro	4	-	1	-	27	2	16	2	1	-	-	-	-	-	-	13
Vöyri-Vörå	-	-	5	1	10	-	1	-	-	-	-	-	-	3	-	-
Ylihärmä	2	-	2	-	9	-	1	-	-	3	-	-	-	-	-	-
Ylistaro	2	-	2	-	17	1	3	-	-	3	-	-	-	-	2	6
Oulun läänin - Uleåborgs läns - oulu	411	27	390	11	3730	789	37	155	41	182	105	115	54	151	170	1983
Haapajärvi	8	-	5	-	52	2	-	2	1	2	-	1	6	1	23	
Haapavesi	4	-	-	-	50	3	-	2	-	1	1	1	1	2	15	
Kajaani	35	3	25	-	360	149	4	12	1	10	7	6	7	13	15	213
Kuhmo	1	1	4	-	51	19	-	2	-	2	-	-	1	3	5	33
Nivala	9	1	7	-	37	4	1	-	-	5	-	2	2	1	-	15
Oulainen	-	1	7	-	50	-	1	2	-	2	1	2	-	6	2	18
Oulu-Uleåborg	156	6	174	4	1757	125	9	71	25	90	34	65	23	41	94	980
Pyhäjärvi	2	1	6	1	33	2	1	1	-	3	-	1	1	2	-	14
Raahe-Brahestad	12	2	17	-	136	5	-	6	-	8	1	5	-	6	3	69
Ylivieska	13	1	17	-	86	16	4	2	-	3	1	1	3	4	3	59
Alavieska	3	-	2	-	9	2	-	1	2	-	-	1	-	-	1	4
Hailuoto-Karlö	-	-	-	-	5	-	-	1	-	-	-	-	-	1	-	22
Haukipudas	6	2	8	1	98	8	2	3	2	5	1	3	-	3	4	46
Hyrnsalmi	-	-	-	-	4	11	-	-	-	-	-	-	-	2	2	7
Ii	10	-	6	-	27	5	1	2	-	-	1	-	3	9	-	35
Kalajoki	11	1	3	1	43	4	2	3	1	1	-	2	1	2	3	20
Kempele	9	-	15	-	71	10	1	1	1	6	3	4	2	5	4	41
Kestilä	-	-	2	-	11	2	-	-	1	-	-	-	-	-	1	-
Kiiminki	12	1	3	-	62	7	-	7	-	7	3	3	1	4	-	28
Kuivaniemi	2	-	-	-	18	2	-	-	-	-	-	-	-	5	-	2
Kuusamo	27	-	17	-	131	17	-	5	3	2	36	3	2	2	5	48
Kärämäki	4	-	2	-	6	5	-	4	1	-	2	1	-	-	-	4
Liminka	10	1	5	1	26	3	-	5	1	3	1	-	-	-	-	18
Lumijoki	-	-	3	-	9	-	-	-	-	-	-	-	-	-	-	4
Merijärvi	-	-	1	-	2	-	1	-	-	-	-	-	-	-	-	2
Muhos	4	-	4	-	55	6	2	2	-	2	1	4	1	1	-	32
Oulunsalo	7	-	9	-	73	6	1	2	-	2	2	2	1	6	2	36
Paltamo	1	-	2	-	24	26	1	-	-	1	-	-	-	2	3	11
Pattijoki	3	-	4	-	35	3	1	-	-	-	-	-	-	1	1	9
Piippola	1	-	2	-	3	-	-	-	-	1	-	-	-	1	-	2
Pudasjärvi	3	-	1	-	47	3	-	4	-	5	-	-	1	2	3	19
Pulkkila	1	-	-	-	5	-	-	-	-	-	1	-	-	-	3	3
Puolanka	4	1	1	-	21	13	-	-	-	2	-	-	1	-	-	6
Pyhäjoki	-	-	2	2	29	-	-	-	-	3	-	-	-	-	-	11
Pyhäntä	-	2	-	-	6	-	-	-	-	1	-	-	-	-	-	5
Rantsila	3	-	1	-	3	4	-	1	-	-	-	-	-	-	-	5
Reisjärvi	1	-	1	-	8	-	1	1	-	1	-	-	-	-	1	1
Ristijärvi	1	-	1	-	8	6	-	1	-	-	1	-	-	-	1	4

5.5 Europarlamenttiehdokkaat ja heidän äänimääränsä kunnittain 1996. Vihreä Liitto
 Kandidater i Europaparlamentsvalet och antalet röster kommunvis 1996. Gröna Förbundet
 Candidates in the European Parliamentary elections in 1996 and their votes in each municipality. Green League

Vaalipiiri ja kunta Valkrets och kommun Constituency and municipality	VIHR. GRÖNA. GREENS														Sauri	Wuori
	Aalto- nen	Ael- lig	And- ers- son	Au- gust- son	Hau- tala	Juntu- nen	Kata- jamä- ki	Könk- kölä	Lonka	Luuk- kai- nen	Man- ner- maa	Niku- la	Pykä- läi- nen	Ripa- oja		
Ruukki	4	-	2	-	23	4	-	2	-	2	-	-	-	1	-	9
Sievi	3	-	-	-	9	-	-	-	-	-	-	1	-	-	1	6
Siikajoki	4	-	-	-	3	-	-	-	-	1	-	1	-	-	-	3
Sotkamo	7	-	7	-	67	20	1	2	-	4	-	3	-	5	1	23
Suomussalmi	6	-	4	-	49	252	1	2	1	2	1	-	1	3	1	25
Taivalkoski	6	-	5	-	29	5	-	-	-	2	-	-	-	2	1	13
Temmes	-	1	2	-	3	2	-	-	-	-	-	-	-	-	-	3
Tyrnävä	3	-	-	-	15	-	-	1	-	1	2	1	-	-	1	6
Utajärvi	2	-	2	-	9	1	1	-	-	-	1	-	1	2	-	6
Vaala	4	-	3	1	19	9	1	1	-	-	1	2	-	4	3	5
Vihanti	4	1	-	-	21	2	-	-	1	-	1	-	-	2	1	5
Vuolijoki	3	-	3	-	15	25	-	2	-	-	-	-	1	1	2	9
Yli-ii	-	1	-	-	8	-	-	2	-	2	2	-	-	2	-	1
Ylikkieminki	2	-	5	-	9	1	-	-	-	-	-	1	-	-	-	5
Lapin läänin - Lapplands läns - Lapland	149	8	156	6	1375	53	15	72	13	57	23	41	19	571	54	801
Kemi	24	2	22	-	160	5	2	4	-	7	1	5	4	44	1	113
Kemijärvi	9	1	9	-	84	-	-	1	-	2	-	1	-	112	1	46
Rovaniemi	42	2	41	1	351	11	4	16	5	20	8	10	5	81	26	265
Tornio-Torneå	16	1	20	-	131	4	1	6	1	1	3	2	2	23	3	87
Enontekiö	2	-	3	-	24	-	-	7	-	2	-	7	-	7	1	12
Inari-Enare	7	-	10	2	86	6	2	7	2	4	1	5	-	23	2	52
Keminmaa	5	-	10	-	46	4	1	2	-	-	-	-	-	23	-	24
Kittilä	3	-	4	-	27	2	-	3	1	1	-	-	-	5	-	19
Kolari	1	-	4	-	20	-	-	3	-	-	1	-	1	8	-	3
Muonio	-	-	2	-	23	-	-	-	-	5	-	-	-	3	2	10
Pelkosenniemi	2	-	1	-	47	-	-	-	-	-	-	-	-	21	1	2
Pello	-	-	-	-	21	4	-	-	-	-	-	-	-	3	-	5
Posio	4	-	-	-	15	3	-	3	-	2	-	-	1	4	1	9
Ranua	-	-	2	-	10	1	-	1	-	-	1	-	-	14	1	7
Rovaniemen mlk- lk	15	-	13	2	147	5	3	8	4	9	2	7	2	49	5	64
Salla	1	-	1	-	18	6	-	1	-	2	1	-	-	33	2	13
Savukoski	1	-	1	-	27	-	-	-	-	-	1	-	-	47	-	5
Simo	5	2	1	-	20	-	-	-	-	-	1	-	-	8	1	8
Sodankylä	6	-	4	-	70	-	1	2	-	1	1	3	3	45	3	27
Tervola	-	-	1	-	8	2	1	-	-	-	1	-	1	9	1	2
Utsjoki	3	-	4	-	18	-	-	3	-	-	-	1	-	3	3	17
Ylitornio-Övertorneå	3	-	3	1	22	-	-	5	-	1	-	-	-	6	-	11
Ahvenanmaa - Landskapet Ålands - Åland	3	-	57	70	29	2	1	-	3	1	-	1	-	-	-	17
Maarianhamina-Mariehamn	1	-	28	27	22	2	1	-	1	-	-	-	-	-	-	10
Brändö-Brändö	-	-	1	3	-	-	-	-	-	-	-	-	-	-	-	-
Eckerö-Eckerö	-	-	-	3	-	-	-	-	-	-	-	-	-	-	-	4
Finström-Finström	-	-	1	3	1	-	-	-	-	-	-	-	-	-	-	-
Föglö-Föglö	-	-	2	3	1	-	-	-	-	-	-	-	-	-	-	-
Geta-Geta	-	-	-	3	1	-	-	-	-	-	-	-	-	-	-	-
Hammarland-Hammarland	-	-	2	2	-	-	-	-	-	-	-	-	-	-	-	-
Jomala-Jomala	-	-	9	6	2	-	-	-	1	-	-	1	-	-	-	1
Kumlinge-Kumlinge	-	-	1	1	-	-	-	-	-	-	-	-	-	-	-	-
Kökar-Kökar	-	-	-	1	-	-	-	-	1	-	-	-	-	-	-	-
Lemland-Lemland	1	-	4	5	-	-	-	-	-	1	-	-	-	-	-	-
Lumparland-Lumparland	-	-	-	2	-	-	-	-	-	-	-	-	-	-	-	-
Saltvik-Saltvik	-	-	3	7	-	-	-	-	-	-	-	-	-	-	-	2
Sottunga-Sottunga	-	-	-	-	1	-	-	-	-	-	-	-	-	-	-	-
Sund-Sund	1	-	4	4	-	-	-	-	-	-	-	-	-	-	-	-
Vårdö-Vårdö	-	-	2	2	-	-	-	-	-	-	-	-	-	-	-	-

5.6 Europarlamenttiedokkaat ja heidän äänimääränsä kunnittain 1996. Ruotsalainen Kansanpuolue

Kandidater i Europaparlamentsvalet och antalet röster kommunvis 1996. Svenska Folkpartiet i Finland

Candidates in the European Parliamentary elections in 1996 and their votes in each municipality. Swedish People's Party in Fin.

Vaaliipiiri ja kunta Valkrets och kommun Constituency and municipality	RKP, SFP															
	Finne- Elonen	Föhr	Homen	Hög- lund	Jans- son	Kork- man	Lau- ren	Lil- las	Melin	Norr- man	Sai- jon- maa	Sjö- lund- Oik.	Thors	Tör- nudd	Wallin	von Weis- senberg
Koko maa - Hela riket - Whole country	2160	3344	24753	4175	7339	2183	1776	2078	6156	20815	7735	853	39666	1636	2544	2212
Helsingin kaupungin - Helsingfors stads - Helsingki	237	812	5557	65	361	124	55	38	1617	140	1220	94	7166	606	212	564
Helsinki-Helsingfors	237	812	5557	65	361	124	55	38	1617	140	1220	94	7166	606	212	564
Uudenmaan läänin - Nylands läns - Uusimaa	1524	755	12042	123	736	1752	211	63	2090	1020	1932	598	14519	664	300	1068
Espoo-Esbo	73	188	3370	31	151	138	43	12	561	57	457	238	3057	219	88	395
Hanko-Hangö	11	11	363	9	47	12	23	2	79	16	58	42	673	16	10	27
Hyvinkää-Hyvinge	5	19	61	1	7	4	-	1	27	3	50	1	42	1	2	5
Järvenpää	29	15	54	2	1	5	4	1	18	1	54	-	51	5	2	6
Karjaa-Karis	6	19	488	4	45	82	9	1	70	62	54	20	665	17	16	33
Karkkila	-	5	9	1	-	1	-	-	8	-	15	-	8	-	-	-
Kauniainen-Grankulla	21	11	889	3	50	15	5	2	107	9	25	4	609	61	20	97
Kerava-Kervä	32	22	52	2	3	2	-	-	19	2	42	2	57	6	-	6
Lohja-Lojo	21	30	189	2	11	14	8	-	58	6	61	9	179	11	3	14
Loviisa-Lovisa	36	15	379	3	17	9	5	2	67	15	37	14	459	11	5	13
Orimattila	3	5	14	1	-	-	-	2	7	3	14	1	5	1	2	1
Porvoo-Borgå	395	76	1575	15	79	136	20	11	252	177	172	37	2493	97	32	101
Tammisaari-Ekenäs	24	24	1075	7	95	161	30	4	103	137	80	92	1658	53	25	57
Vantaa-Vanda	86	122	878	7	39	49	19	8	218	19	303	29	876	54	24	90
Artjärvi-Artsjö	-	-	1	-	-	-	-	-	2	-	1	-	1	-	-	1
Askola	-	-	7	-	-	-	-	-	1	2	4	-	7	1	-	1
Inkoo-Ingå	7	8	308	2	29	161	9	-	45	83	28	13	547	5	3	11
Karjalohja-Karislojo	-	-	1	-	-	-	-	-	-	-	1	-	-	-	-	-
Kirkkonummi-Kyrkslätt	16	35	656	6	62	486	8	1	88	35	122	16	734	36	25	75
Lapinjärvi-Lappträsk	13	4	117	-	3	38	1	2	22	78	14	13	122	-	1	9
Liljendal	13	8	97	2	5	60	1	-	14	60	6	4	200	4	3	11
Myrskylä-Mörskom	6	-	21	-	-	23	-	-	4	10	7	1	27	-	-	2
Mantsälä	9	6	15	2	1	2	2	3	6	2	14	2	13	1	1	1
Nummi-Pusula	1	3	6	-	-	-	-	-	2	-	3	-	1	-	-	-
Nurmijärvi	4	23	40	2	2	2	2	2	12	2	53	1	38	3	7	3
Pernaja-Pernå	45	15	173	1	7	79	1	3	30	67	17	15	328	14	3	15
Pohja-Pojo	2	6	114	-	10	26	3	2	24	22	14	16	288	2	2	10
Pornainen-Porgrås	1	-	2	-	-	-	-	-	2	1	3	-	6	1	-	-
Pukkila	-	3	2	-	-	-	-	-	1	-	-	-	2	-	-	1
Ruotsinpyhtää-Strömfors	7	9	61	-	4	9	-	1	15	11	9	3	106	-	1	3
Sammatti	-	1	2	-	-	-	-	-	2	-	-	-	-	-	-	-
Sipoo-Sibbo	623	35	753	14	49	128	11	1	134	104	97	19	949	36	19	51
Siuntio-Sjundeå	6	7	166	2	10	102	1	2	19	26	38	3	217	5	3	17
Tuusula-Tusby	23	19	56	1	1	2	4	-	56	10	44	1	59	3	3	7
Vihti	6	11	48	3	8	4	2	-	17	-	35	2	42	1	-	5
Turun läänin eteläinen - Åbo läns södra - Turku South	80	292	2001	48	412	97	1329	33	429	528	845	24	3676	128	161	220
Kaarina-S:t Karins	3	17	90	3	10	4	22	1	15	7	46	1	93	6	6	1
Laitila	-	6	7	1	1	-	-	-	1	-	8	1	2	-	-	3
Loimaa	3	2	3	-	1	-	-	-	2	-	4	-	1	1	-	-
Naantali-Nädendal	1	6	41	1	5	-	-	-	8	1	17	1	22	2	1	8
Paimio-Pemar	1	5	5	1	-	-	2	2	2	-	17	1	10	1	1	1
Parainen-Pargas	12	21	418	2	119	19	314	7	68	104	91	3	1017	18	17	34
Raisio-Reso	1	6	37	2	2	2	5	1	5	1	29	-	37	4	1	1
Salo	1	8	20	1	1	-	3	-	9	3	25	-	18	-	-	4
Somero	-	3	4	1	-	-	3	-	14	3	13	-	1	-	2	5
Turku-Åbo	39	118	879	15	128	23	265	16	196	83	373	12	1345	76	102	118
Uusikaupunki-Nystad	4	13	8	-	4	2	2	1	9	1	17	-	17	-	-	4
Alastaro	-	-	1	-	-	-	-	-	1	-	3	-	-	-	-	-
Askainen-Villnäs	-	-	-	-	-	-	-	-	1	-	-	-	-	-	-	-
Aura	-	-	3	-	-	-	-	-	-	-	-	-	2	-	-	-
Dragsfjärd	1	6	131	2	12	2	349	1	22	37	22	-	170	1	6	5
Halikko	-	7	5	-	-	-	5	1	1	3	4	-	6	2	1	1
Houtskari-Houtskär	-	2	16	-	21	4	26	-	6	36	4	-	111	1	2	3
Iniö	1	1	9	2	7	-	15	-	3	17	9	-	40	-	-	1
Karinainen	-	1	3	-	-	-	-	-	-	-	2	-	-	-	-	-
Kemiö-Kimito	2	7	120	4	15	9	168	-	18	99	22	-	238	5	7	10
Kiikala	-	-	2	-	1	-	-	-	-	-	3	-	1	-	-	1
Kisko	-	1	-	-	-	-	-	-	-	-	-	-	-	-	-	3
Kodisjoki	-	2	-	-	-	-	-	-	-	-	-	-	-	-	-	-
Korpoo-Korpo	1	4	31	2	43	1	27	-	13	40	8	1	124	-	3	2
Koski	-	2	3	-	-	-	3	-	-	-	-	-	-	-	-	-
Kustavi-Gustavs	2	2	-	-	-	-	1	-	-	-	2	1	1	-	-	-
Kuusjoki	-	-	-	-	-	-	-	-	-	-	1	-	-	-	-	-
Lemu	-	-	-	-	-	-	-	-	-	-	-	-	2	1	-	-
Lieto	-	5	7	-	5	3	1	-	2	1	17	1	14	2	-	2
Loimaan kunta-Loimaa komm.	-	3	-	1	-	1	-	1	-	-	5	-	-	1	-	-
Marttila	-	1	2	-	-	-	-	-	-	-	2	-	-	-	-	-
Masku	-	3	8	-	1	1	1	-	1	1	12	-	5	-	1	1
Mellilä	-	-	-	-	-	-	-	-	-	-	-	-	-	1	-	-
Merimasku	-	1	3	-	-	-	1	-	1	-	1	-	-	-	-	-
Mietoinen	1	-	1	-	1	-	-	-	1	-	3	-	1	-	-	-
Muurla	1	-	-	-	-	-	-	-	-	-	-	-	2	-	-	-
Mynämäki	-	1	7	-	-	-	-	-	-	-	9	-	3	-	2	-
Nauvo-Nagu	2	1	48	8	18	10	55	-	13	50	14	1	230	-	3	2
Nousiainen	-	2	4	-	-	-	-	-	-	-	5	-	2	-	-	2
Oripää	-	-	-	-	4	-	-	-	-	-	1	-	-	-	-	-
Perniö-Björnä	-	4	10	-	2	1	1	-	1	-	3	-	9	-	-	1

TILASTOKESKUS / VAALITILASTOT

5.6 Europarlamenttiehdokkaat ja heidän äänimääränsä kunnittain 1996. Ruotsalainen Kansanpuolue
Kandidater i Europaparlamentsvalet och antalet röster kommunvis 1996. Svenska Folkpartiet i Finland
Candidates in the European Parliamentary elections in 1996 and their votes in each municipality. Swedish People's Party in Fin.

RKP. SFP

Vaalipiiri ja kunta Valkrets och kommun Constituency and municipality	Finne- Elonen	Föhr Homen	Hög- lund	Jans- son	Kork- man	Lau- ren	Lil- las	Melin	Norr- man	Sai- jon- maa	Sjö- lund- Oik.	Thors	Tör- nudd	Wallin	von Weis- senberg	
Pertteli	-	3	1	-	1	3	1	-	2	-	3	-	1	-	1	-
Piikkiö-Pikis	1	13	6	-	-	-	3	1	-	-	11	-	7	1	1	-
Pyhäranta	-	1	-	-	-	-	-	-	-	-	5	-	1	1	-	-
Pöytyä	-	1	-	1	-	-	-	-	2	1	3	-	1	2	1	1
Rusko	-	-	2	-	-	2	2	-	1	-	3	1	1	-	-	-
Rymättylä-Rimito	-	2	3	-	-	-	-	-	1	-	4	-	2	1	-	3
Sauvo-Sagu	1	1	9	1	-	1	3	-	1	-	5	-	4	-	-	1
Suomusjärvi	-	1	-	-	1	-	-	-	1	-	1	-	1	-	-	-
Särkisalo-Finby	-	-	10	-	-	-	10	-	2	1	4	-	22	-	-	-
Taivassalo-Tövsala	-	1	4	-	-	-	-	-	2	-	2	-	3	-	-	-
Tarvasjoki	1	-	1	-	-	-	-	-	1	-	3	-	-	-	-	-
Vahto	-	1	1	-	-	-	-	-	-	-	-	-	2	-	-	-
Vehmaa	-	3	2	-	-	-	-	-	-	-	1	-	-	1	-	-
Velkua	-	1	1	-	-	-	-	-	-	-	-	-	3	-	-	-
Västanfjärd	1	2	35	-	13	5	36	-	4	37	4	-	104	-	3	2
Yläne	-	1	-	-	-	-	-	-	-	-	2	-	-	-	-	-
Turun läänin pohjoinen - Åbo läns norra - Turku North	25	115	180	111	26	15	9	9	65	12	187	8	117	22	17	16
Harjavalta	-	4	6	-	-	-	-	-	5	1	1	-	4	-	-	-
Huittinen	-	5	5	-	1	-	1	-	4	-	2	-	1	-	2	-
Kankaanpää	2	1	9	1	1	2	-	1	1	-	10	-	2	-	-	-
Kokemäki-Kumo	-	2	8	-	1	-	-	-	3	-	5	-	4	-	-	-
Pori-Björneborg	8	24	54	1	5	4	1	3	26	4	54	2	52	6	3	6
Rauma-Raumo	7	25	34	1	13	5	4	2	8	4	22	2	24	8	2	2
Vammala	2	9	11	-	1	-	1	-	3	1	22	-	5	1	4	1
Eura	-	3	10	105	1	1	-	-	6	-	7	-	7	-	-	-
Eurajoki	1	5	1	1	1	-	-	-	1	-	3	-	-	-	-	2
Honkajoki	-	2	2	-	-	-	-	-	-	-	-	-	-	-	-	-
Jämijärvi	-	3	1	-	-	-	-	-	-	-	3	-	-	-	-	-
Karvia	1	1	-	-	-	-	-	-	-	-	1	1	-	-	-	-
Kiikoinen	1	-	-	-	-	-	-	-	-	-	-	-	-	-	-	-
Kiukainen	-	1	1	-	-	-	-	-	-	-	2	-	-	-	-	-
Kullaa	-	1	-	-	-	-	-	-	-	-	2	-	-	-	-	-
Köyliö-Kjulo	-	1	-	-	-	-	-	-	-	-	4	-	-	1	-	-
Lappi	-	-	2	-	-	-	-	-	-	-	2	-	-	1	-	-
Lavia	-	1	2	-	-	-	1	-	-	-	2	-	-	-	-	1
Luvia	-	2	6	-	-	2	-	-	-	-	3	-	7	-	1	-
Merikarvia	-	1	4	-	-	-	-	-	-	-	5	-	-	1	-	1
Nakkila	2	1	1	-	-	-	-	-	1	1	5	-	1	-	1	1
Noormarkku-Norrmark	-	1	5	-	-	-	-	1	-	-	2	1	3	4	1	1
Pomarkku-Pämark	-	-	2	-	-	-	-	-	-	1	5	-	-	-	-	-
Punkalaidun	-	3	2	-	-	-	-	-	-	-	3	-	-	-	-	-
Siikainen	-	-	1	-	1	-	-	-	-	-	-	-	-	-	-	-
Suodenniemi	-	1	-	-	-	-	-	-	-	-	1	-	-	-	-	-
Säkylä	-	3	2	-	-	-	-	-	2	-	4	-	2	-	1	-
Ulvila-Ulvsby	-	10	8	1	-	1	-	-	5	-	5	2	4	-	1	-
Vampula	-	1	1	-	-	-	1	-	-	-	1	-	-	1	-	1
Aetsä	1	4	2	1	1	-	1	-	-	-	11	-	1	-	-	-
Hämeen l. etel. - Tavasteh.läns södra - Häme South	29	150	261	11	22	22	10	11	63	20	279	6	160	21	15	47
Forssa	-	7	9	1	3	-	-	-	4	2	9	-	13	3	-	-
Hämeenlinna-Tavastehus	4	20	29	1	1	6	2	1	8	1	34	1	31	-	1	10
Lahti	11	40	90	4	5	1	2	5	27	8	118	2	39	5	2	12
Riihimäki	2	19	31	1	1	6	3	-	5	1	22	-	28	2	6	3
Asikkala	-	1	13	-	1	-	-	-	-	-	25	1	-	-	-	1
Hattula	2	6	8	-	-	2	-	1	4	-	5	-	5	2	1	2
Hauho	-	2	4	-	-	1	-	-	1	-	7	-	-	1	-	-
Hausjärvi	-	2	8	-	1	1	-	-	-	2	2	-	6	-	-	1
Hollola	-	7	14	-	4	-	-	-	4	1	18	-	5	-	1	8
Humppila	-	-	-	-	2	-	-	-	-	-	1	-	-	-	-	-
Janakkala	2	7	8	2	-	-	1	4	1	3	5	-	6	5	1	1
Jokioinen	1	2	1	-	1	-	-	-	-	-	2	-	-	-	1	1
Kalvola	1	-	5	-	-	-	-	-	-	-	3	-	6	-	-	3
Hämeenkoski	-	-	3	-	-	-	-	-	2	-	1	-	-	-	-	-
Kärkölä	1	2	4	-	-	-	-	-	-	-	3	1	2	-	-	-
Lammi	2	4	3	-	1	2	-	-	-	1	-	-	4	-	2	-
Loppi	-	5	10	-	1	-	1	-	1	-	6	-	-	-	-	-
Nastola	3	13	9	1	-	1	-	-	2	1	6	1	8	2	-	2
Padasjoki	-	3	2	-	-	1	1	-	1	-	3	-	3	-	-	-
Renko	-	-	1	-	-	-	-	-	3	-	3	-	-	-	-	1
Tammela	-	3	5	1	1	-	-	-	-	-	3	-	2	-	-	2
Tuulos	-	3	-	-	-	-	-	-	-	-	1	-	-	-	-	-
Urjala	-	2	2	-	-	1	-	-	-	-	1	-	2	-	-	-
Ypäjä	-	2	2	-	-	-	-	-	-	-	1	-	-	1	-	-
Hämeen l. pohj. - Tavasteh.läns norra - Häme North	32	208	342	10	32	24	14	21	71	51	417	14	286	48	34	42
Ikaalinen	1	4	9	-	-	1	-	-	-	5	2	-	1	-	-	-
Mänttä	-	3	5	1	-	-	1	-	4	-	6	-	-	-	-	-
Nokia	3	13	20	-	1	-	-	1	3	2	20	1	13	3	4	1
Orivesi	2	4	4	-	1	-	-	-	1	3	9	1	2	-	-	-
Parkano	-	4	5	1	2	1	-	-	1	-	6	-	4	-	-	1
Tampere-Tammerfors	18	115	181	5	12	6	4	11	40	27	224	4	210	27	23	26
Toijala	-	9	11	-	-	2	-	-	1	-	5	-	2	1	-	-
Valkeakoski	1	8	26	-	5	2	-	1	5	1	12	1	10	2	-	5
Virrat-virdois	1	4	4	-	2	1	-	1	2	1	5	-	1	-	-	-

TILASTOKESKUS / VAALITILASTOT

5.6 Europarlamenttiehdokkaat ja heidän äänimääränsä kunnittain 1996, Ruotsalainen Kansanpuolue
Kandidater i Europaparlamentsvalet och antalet röster kommunvis 1996, Svenska Folkpartiet i Finland
Candidates in the European Parliamentary elections in 1996 and their votes in each municipality, Swedish People's Party in Fin.

RKP, SFP

Vaalipiiri ja kunta Valikrets och kommun Constituency and municipality	Finne- Elonen	Föhr Homen	Hög- lund	Jans- son	Kork- man	Lau- ren	Lil- las	Melin	Norr- man	Sai- jon- maa	Sjö- lund- Oik.	Thors	Tör- nudd	Wallin	von Weis- senberg	
Hämeenkyrö-Tavastkyro	1	3	2	-	-	2	1	1	1	4	15	-	3	1	-	-
Juupajoki	-	-	-	-	1	-	-	-	-	-	1	-	-	-	-	-
Kangasala	-	5	9	-	1	3	1	3	2	2	18	1	6	4	3	4
Kihniö	-	1	-	-	-	-	-	-	-	-	2	-	-	-	-	-
Kuhmalahti	-	-	1	-	-	-	-	-	-	-	-	-	-	-	-	-
Kuorevesi	-	2	2	-	-	-	-	-	-	-	3	-	2	1	-	-
Kuru	-	1	1	-	-	-	-	-	-	-	3	-	2	-	-	1
Kylmäkoski	-	-	2	-	-	-	1	-	1	-	1	-	-	-	-	-
Lempäälä	1	5	9	-	2	1	1	1	-	-	25	-	7	2	-	-
Luopioinen	-	-	-	-	-	-	-	-	-	-	2	-	-	-	-	-
Längelmäki	-	3	1	1	-	1	-	-	1	-	2	-	-	-	1	-
Mouhijärvi	-	2	1	-	-	-	-	-	-	2	2	-	-	-	-	-
Pirkkala	1	2	9	1	-	1	-	1	4	2	14	3	11	1	2	2
Pälkäne	-	6	7	-	-	-	1	-	1	-	2	-	1	-	-	-
Ruovesi	-	2	8	-	-	1	-	-	-	-	9	1	2	-	-	1
Sahalahti	-	1	2	-	-	-	-	-	-	-	4	-	-	1	-	-
Vesilähti	-	3	1	-	-	1	-	-	-	-	1	-	-	1	-	-
Viihola	2	3	6	-	-	-	1	-	1	-	2	-	1	1	-	-
Viljakkala	-	1	1	-	-	-	-	-	-	-	1	-	1	-	-	-
Vilppula	1	-	3	-	-	-	1	-	1	-	3	1	2	-	-	-
Ylöjärvi	-	6	12	1	5	1	2	1	2	2	18	1	5	3	1	1
Kymen läänin - Kymmene läns - Kymi	28	181	357	20	22	21	11	12	76	21	251	15	206	30	15	27
Anjalankoski	3	7	19	1	1	-	-	1	4	-	14	-	5	2	3	1
Hamina-Fredrikshamn	2	6	8	1	-	-	-	-	1	-	10	-	6	2	-	2
Imatra	2	12	20	1	1	-	2	-	7	-	23	1	10	3	1	2
Kotka	4	36	96	4	9	1	3	-	19	-	51	2	61	7	3	6
Kouvola	1	24	33	3	2	1	1	1	4	1	28	4	19	2	2	4
Kuusankoski	1	12	33	-	1	3	-	2	6	3	19	1	21	7	1	3
Lappeenranta-Villmanstrand	2	28	16	1	3	1	1	2	10	4	21	1	12	1	1	-
Elimäki	-	2	8	-	1	3	1	-	5	-	3	2	6	1	-	-
Iitti	1	7	12	3	-	-	1	-	4	1	10	2	1	1	1	1
Jääla	-	1	2	-	-	-	-	-	1	-	2	-	1	-	-	1
Joutseno	3	3	9	-	-	-	2	3	-	-	9	-	1	-	1	1
Lemi	-	1	-	-	-	-	-	-	-	-	3	-	-	-	1	1
Luumäki	-	5	6	-	1	-	-	-	1	1	4	-	1	-	-	-
Miehikkälä	-	2	1	-	-	-	-	-	-	-	-	-	-	-	-	-
Parikkala	-	2	4	-	-	-	-	-	1	-	5	-	-	-	-	-
Pyhtää-Pyttis	3	6	55	1	1	8	-	1	10	6	14	-	48	2	1	3
Rautjärvi	1	2	1	-	1	-	-	-	-	3	-	-	2	-	-	-
Ruokolahti	-	1	2	2	-	-	-	-	-	-	2	-	2	2	-	-
Saari	1	1	-	-	-	-	-	-	-	-	2	-	-	-	-	-
Savitaipale	-	2	2	-	-	-	1	-	-	-	6	-	-	-	-	-
Suomenniemi	-	-	1	-	-	-	-	-	-	-	3	-	2	-	-	-
Taipalsaari	-	-	3	-	-	-	-	-	-	-	-	-	3	-	-	-
Uukuniemi	1	1	1	-	-	-	-	-	-	-	-	-	-	-	-	-
Valkeala	2	6	13	2	-	3	-	-	-	2	12	-	5	-	-	1
Vehkalahti	1	9	9	1	1	1	-	1	3	-	8	2	-	-	-	1
Virolahti	-	4	2	-	-	-	-	-	-	-	2	-	1	-	-	-
Ylämaa	-	1	1	-	-	-	-	-	-	-	-	-	-	-	-	-
Mikkelin läänin - S:t Michels läns - Mikkeli	28	64	94	4	12	12	7	14	23	8	315	9	26	8	4	11
Heinola	1	10	19	2	-	1	1	1	6	-	27	1	7	3	-	1
Mikkeli-S:t Michel	3	12	12	-	3	2	-	3	2	1	123	4	6	1	-	2
Pieksämäki	-	3	8	-	1	-	-	1	3	2	17	2	2	1	1	2
Savonlinna-Nyslott	6	9	11	-	2	-	1	3	2	1	25	-	5	1	1	-
Anttola	-	1	-	-	-	-	1	1	-	-	1	-	-	-	-	-
Enonkoski	1	1	-	-	-	-	-	-	1	-	-	-	-	-	-	-
Hartola	1	2	2	-	-	-	1	-	1	-	3	1	-	-	-	-
Haukivuori	2	2	-	-	-	-	-	-	1	1	3	-	-	-	-	-
Heinävesi	-	-	2	-	-	-	-	-	-	-	4	-	-	-	-	-
Hirvensalmi	1	1	-	-	-	-	-	-	1	1	6	-	-	-	-	1
Joroinen	-	2	4	-	-	1	-	2	2	-	6	-	-	2	-	1
Juva	3	2	2	-	1	1	-	-	-	-	7	-	-	-	-	-
Jäppilä	-	-	-	-	-	-	-	-	-	-	1	-	-	-	-	-
Kangaslampi	-	-	-	-	-	-	-	-	-	-	-	-	-	-	1	-
Kangasniemi	-	2	3	-	-	-	-	-	-	-	4	-	-	-	-	-
Kerimäki	-	1	5	-	-	-	-	-	-	-	6	-	1	-	-	-
Mikkelin mlk-St Michels lk	2	4	7	1	2	-	-	1	2	-	25	1	-	-	1	-
Mäntyharju	6	2	3	-	1	3	1	-	-	-	15	-	-	-	-	1
Pertunmaa	-	-	3	-	-	-	-	-	-	-	-	-	-	-	-	-
Pieksämäen mlk- lk	-	4	1	-	-	1	2	-	-	-	10	-	-	-	-	2
Punkaharju	1	-	3	-	2	-	-	1	-	-	7	-	1	-	-	-
Puumala	-	1	1	-	-	-	-	1	-	-	7	-	-	-	-	1
Rantasalmi	-	1	2	-	-	-	-	-	-	-	2	-	1	-	-	-
Ristiina	1	3	4	1	-	1	-	-	1	-	12	-	1	-	-	-
Savonranta	-	-	-	-	-	-	-	-	1	-	1	-	-	-	-	-
Sulkava	-	1	1	-	-	-	-	-	-	-	-	-	-	-	-	-
Sysmä	-	-	1	-	-	2	-	-	-	2	2	-	2	-	-	-
Virtasalmi	-	-	-	-	-	-	-	-	-	-	1	-	-	-	-	-
Pohj.-Karjalan l.- Norra Karel. läns - Pohjois-Karjala	45	84	54	6	11	3	4	7	11	7	64	18	29	9	3	11
Joensuu	12	15	16	-	-	-	-	1	5	5	22	2	17	1	1	4
Kitee	-	2	3	-	-	-	-	-	1	-	-	-	3	1	-	-
Lieksa	1	3	8	-	3	-	-	2	2	2	3	11	2	1	1	1
Nurmes	3	4	3	1	1	2	-	-	1	-	8	-	-	-	-	1

5.6 Europarlamenttiedokkaat ja heidän äänimääränsä kunnittain 1996, Ruotsalainen Kansanpuolue
Kandidater i Europaparlamentsvalet och antalet röster kommunvis 1996, Svenska Folkpartiet i Finland
Candidates in the European Parliamentary elections in 1996 and their votes in each municipality, Swedish People's Party in Fin.

Vaaliipiiri ja kunta Valkrets och kommun Constituency and municipality	RKP, SFP															
	Finne- Elonen	Föhr	Homen	Hög- lund	Jans- son	Kork- man	Lau- ren	Lil- las	Melin	Norr- man	Sai- jon- maa	Sjö- lund- Oik.	Thors- nudd	Tör- nudd	Wallin	von Weis- senberg
Outokumpu	9	5	2	1	2	-	3	1	-	-	2	-	2	1	-	-
Eno	3	1	2	-	1	-	-	1	-	-	6	3	-	-	-	-
Ilomantsi	2	1	3	-	-	-	-	1	1	-	-	-	-	2	-	-
Juuka	2	2	1	-	-	-	-	-	-	-	3	-	-	-	-	1
Kesälahti	-	1	1	-	-	-	-	-	-	-	-	-	-	-	-	-
Kiihtelysvaara	-	1	2	1	-	-	-	-	-	-	-	-	-	-	-	1
Kontiolahdi	2	2	1	2	1	-	-	-	1	-	5	-	1	1	-	1
Liperi	5	38	1	-	1	-	-	-	-	-	5	-	1	2	1	-
Polvijärvi	1	1	5	-	2	-	-	-	-	-	1	-	1	-	-	-
Pyhäselkä	-	1	1	-	-	-	-	-	-	-	3	-	1	-	-	1
Rääkkylä	2	-	1	-	-	-	-	-	-	-	1	-	-	-	-	-
Tohmajärvi	3	2	1	1	-	-	-	-	-	-	2	-	-	-	-	1
Tuupovaara	-	4	1	-	-	-	-	1	-	-	1	-	-	-	-	-
Valtimo	-	1	2	-	-	-	1	1	-	-	1	-	1	-	-	-
Värtsilä	-	-	-	-	-	-	-	-	-	-	1	-	-	-	-	-
Kuopion läänin - Kuopio läns - Kuopio	29	101	111	9	10	6	6	10	17	8	187	4	32	14	6	7
Iisalmi	4	14	3	3	2	4	-	-	1	-	22	-	2	3	2	2
Kiuruvesi	4	3	3	1	1	-	-	-	1	-	9	-	-	-	-	-
Kuopio	11	26	45	2	3	-	1	2	11	3	70	-	13	2	1	2
Suonenjoki	-	2	6	-	-	-	-	-	-	-	3	-	1	-	1	-
Varkaus	3	18	29	-	1	-	4	3	1	2	22	-	6	3	-	-
Juankoski	-	1	1	-	-	1	-	-	-	-	5	-	1	-	-	-
Kaavi	-	2	3	-	-	-	-	-	-	-	-	-	-	-	-	-
Karttula	-	-	1	-	-	-	-	-	-	1	2	-	-	1	-	-
Keitele	-	1	1	-	-	-	1	-	-	-	1	-	-	-	1	-
Lapinlahti	-	4	4	-	2	-	-	1	-	-	7	2	1	2	-	-
Leppävirta	-	8	1	1	1	-	-	1	1	-	11	1	2	1	-	-
Maaninka	-	2	-	-	-	1	-	1	-	-	4	-	-	-	-	-
Nilsia	2	4	2	-	-	-	-	-	-	-	4	-	1	-	-	-
Pielavesi	-	-	1	1	-	-	-	-	-	1	1	-	-	-	-	-
Rautalampi	-	2	-	-	-	-	-	-	-	-	5	-	-	-	-	-
Rautavaara	1	1	1	-	-	-	-	-	-	-	1	-	-	-	-	1
Siilinjärvi	3	5	6	-	-	-	-	-	1	1	11	1	2	-	-	-
Sonkajarvi	1	-	1	1	-	-	-	-	1	-	1	-	-	1	-	-
Tervo	-	-	-	-	-	-	-	-	-	-	-	-	-	-	-	-
Tuusniemi	-	2	1	-	-	-	-	-	-	-	2	-	2	-	-	2
Varpaisjärvi	-	1	-	-	-	-	-	-	-	-	2	-	1	-	-	-
Vehmersalmi	-	-	-	-	-	-	-	-	-	-	-	-	-	-	1	-
Vesanto	-	3	2	-	-	-	-	-	-	-	-	-	-	-	-	-
Vieremä	-	2	-	-	-	-	-	2	-	-	4	-	-	1	-	-
Keski-Suomen l. - Mellersta Finlands läns - Keski-Suomi	31	110	157	8	14	7	12	10	27	7	155	2	64	11	8	10
Jyväskylä	4	48	49	1	3	2	2	2	6	1	47	-	26	6	-	2
Jämsä	3	7	15	-	2	-	3	1	-	-	12	-	8	-	1	-
Jämsänkoski	1	6	6	-	1	-	1	-	1	1	4	-	3	-	-	-
Keuruu	-	6	8	1	-	-	-	1	1	1	7	-	2	-	1	1
Saarijärvi	-	4	4	1	-	1	-	1	1	1	11	1	2	-	-	1
Suolahti	-	3	5	-	-	-	-	2	-	-	-	-	-	-	-	1
Viitasaari	1	3	5	2	-	-	2	-	2	-	6	1	2	-	2	-
Aanekoski	-	2	9	-	2	-	-	1	3	1	12	-	2	-	-	2
Hankasalmi	-	1	1	-	-	1	-	-	1	-	3	-	1	-	1	-
Joutsa	1	2	3	-	-	-	-	-	-	-	3	-	1	-	-	-
Jyväskylän mlk- lk	4	10	17	-	2	-	1	-	4	-	21	-	6	3	1	1
Kannonkoski	-	1	-	-	-	-	-	-	-	-	-	-	-	-	-	-
Karstula	-	1	-	1	-	-	-	-	-	-	3	-	-	-	-	-
Kinnula	-	-	1	-	-	-	-	-	-	-	1	-	-	-	-	-
Kivijärvi	-	1	1	-	-	-	-	-	-	-	1	-	-	-	-	-
Konnevesi	1	1	2	-	-	-	-	-	-	-	-	-	-	-	-	-
Korpilahti	-	2	2	-	1	-	-	1	2	-	4	-	-	-	1	-
Kuhmoinen	-	-	2	-	-	2	-	-	-	-	3	-	2	-	-	-
Kyyjärvi	-	-	1	-	-	-	-	-	1	-	2	-	1	-	-	-
Laukaa	2	6	12	-	1	-	3	1	3	2	4	-	2	2	-	1
Leivonmäki	-	2	1	-	-	-	-	-	-	-	4	-	-	-	-	-
Luhanka	-	-	2	-	-	-	-	-	-	-	-	-	-	-	-	-
Multia	14	-	-	1	1	-	-	-	1	-	-	-	-	-	-	-
Muurame	-	-	3	-	1	-	-	-	1	-	4	-	3	-	-	-
Petäjävesi	-	1	5	1	-	1	-	-	-	-	1	-	2	-	1	-
Pihtipudas	-	-	1	-	-	-	-	-	-	-	-	-	1	-	-	-
Pylkönmäki	-	2	-	-	-	-	-	-	-	-	-	-	-	-	-	-
Sumiainen	-	-	-	-	-	-	-	-	1	-	1	-	-	-	-	1
Toivakka	-	1	1	-	-	-	-	-	-	-	1	-	-	-	-	-
Uurainen	-	-	1	-	-	-	-	-	-	-	-	-	-	-	-	-
Vaasan läänin - Vasa läns - Vaasa	39	256	3304	3734	147	81	87	1824	1603	18898	1585	41	12555	46	1741	136
Alajärvi	-	5	3	-	1	-	-	2	1	4	2	-	3	-	1	-
Alavus-Alavo	-	2	3	1	-	-	-	-	-	-	5	-	-	-	-	-
Kannus	-	1	2	-	-	-	1	-	-	-	7	-	1	-	-	-
Kaskinen-Kasko	-	4	25	2	2	1	-	7	4	59	26	-	91	1	14	2
Kauhava	1	2	-	-	1	-	-	-	2	-	1	1	2	-	-	1
Kokkola-Karleby	4	23	737	148	14	23	7	19	206	464	152	2	947	10	34	13
Kristiinankaupunki-Kristin.	-	5	186	32	10	-	3	46	24	1287	109	2	683	2	159	5
Kurikka	2	2	4	-	-	-	-	4	4	1	7	2	2	3	4	1
Lapua-Lappo	-	1	4	-	-	-	-	1	5	4	2	-	6	-	-	1
Närpö-Närpes	-	6	129	56	21	10	6	54	27	3255	169	1	819	1	277	4

5.6 Europarlamenttiehdokkaat ja heidän äänimääränsä kunnittain 1996, Ruotsalainen Kansanpuolue

Kandidater i Europaparlamentsvalet och antalet röster kommunvis 1996, Svenska Folkpartiet i Finland

Candidates in the European Parliamentary elections in 1996 and their votes in each municipality, Swedish People's Party in Fin.

Vaaliipiiri ja kunta Valkrets och kommun Constituency and municipality	RKP, SFP															
	Finne- Elonen	Föhr Homen	Hög- lund	Jans- son	Kork- man	Lau- ren	Lil- las	Melin	Norr- man	Sai- jon- maa	Sjö- lund- Oik.	Thors	Tör- nudd	Wallin	von Weis- senberg	
Pietarsaari-Jakobstad	7	26	456	756	9	1	15	31	495	268	165	5	1868	2	40	21
Seinäjäki	-	20	13	1	-	1	1	1	6	6	16	2	7	1	3	1
Uusikaarlepyy-Nykarleby	3	11	123	289	5	3	8	37	103	1364	65	1	923	2	37	7
Vaasa-Vasa	13	54	725	136	36	20	16	351	288	1563	283	6	2164	9	733	35
Ahtäri	-	2	4	1	-	-	-	-	-	-	3	-	-	-	1	-
Alahärmä	-	-	-	5	-	-	-	-	-	3	-	-	6	-	-	-
Evijärvi	-	2	2	-	-	-	-	-	-	-	-	-	2	-	-	-
Halsua	-	-	-	-	-	-	-	-	-	-	-	-	-	-	-	-
Himanka	1	-	2	-	-	-	1	-	-	-	1	-	2	-	-	-
Ilmajoki	1	-	6	-	-	-	2	1	3	2	6	1	2	4	-	-
Isojoki-Storå	-	1	-	-	-	-	-	-	1	-	-	-	-	-	-	-
Isokyrö-Storkyro	1	2	3	-	1	-	-	1	-	5	2	-	1	-	-	-
Jalasjärvi	-	2	4	3	-	1	-	1	1	8	2	-	-	-	2	1
Jurva	-	-	2	-	-	-	-	-	-	5	3	-	1	-	-	-
Karijoki-Bötom	-	-	-	-	-	-	-	-	-	8	1	-	1	2	-	-
Kauhajoki	-	4	2	-	-	-	-	1	1	6	3	-	5	2	1	-
Kaustinen-Kaustby	-	-	3	1	-	-	-	-	1	2	5	1	3	-	-	-
Korsnas	1	-	18	6	7	-	1	16	3	1000	29	-	157	-	42	-
Kortesjärvi	-	1	1	1	-	-	-	-	-	-	-	-	1	-	-	-
Kruunupyö-Kronoby	-	20	292	255	4	3	9	23	109	1281	83	-	869	1	5	7
Kuortane	-	-	5	-	-	-	-	-	-	1	1	-	-	-	-	-
Kalvia	-	1	3	-	-	-	-	-	-	2	5	-	3	-	-	-
Laihia	-	4	-	1	1	-	-	1	-	13	2	-	5	-	2	1
Lappajärvi	-	1	1	-	-	-	-	2	1	-	4	-	-	1	-	-
Lehtimäki	1	-	-	-	-	-	-	-	-	1	-	-	1	-	-	-
Lestijärvi	-	-	1	-	-	-	-	1	-	-	-	-	-	-	-	-
Lohtaja	-	3	2	1	1	-	-	-	-	2	-	-	-	-	-	-
Luoto-Larsmo	-	7	37	324	1	-	3	5	23	144	24	5	468	2	11	6
Maalahti-Malax	-	5	29	21	3	-	-	23	5	2603	60	1	177	-	30	4
Maksamaa-Maxmo	-	-	10	9	-	-	-	18	3	222	2	-	195	1	16	1
Mustasaari-Korsholm	3	22	228	93	20	13	6	1058	86	2675	194	9	1173	1	264	12
Nurmo	-	-	1	1	-	1	-	1	1	3	2	-	4	-	-	-
Oravainen-Oravais	-	1	10	26	5	-	3	11	6	459	11	-	547	-	11	1
Perho	-	-	1	2	-	1	-	-	-	4	3	-	-	-	1	-
Peräseinäjoki	-	1	2	-	-	-	-	-	-	4	3	-	-	-	3	1
Pedersören kunta	1	8	154	1540	3	1	3	16	180	1058	99	2	985	-	29	7
Soini	-	-	1	-	-	-	1	-	-	-	-	-	-	1	-	-
Teuva-Östermark	-	2	3	-	-	-	1	-	1	5	2	-	3	-	-	-
Toholampi	-	-	1	-	-	2	-	-	-	-	1	-	1	-	-	-
Toysä	-	1	1	-	-	-	-	-	-	-	-	-	-	-	-	-
Ullava	-	-	-	-	-	-	-	-	-	1	-	-	-	-	-	-
Veteli-Vetil	-	1	3	-	-	-	-	-	-	-	1	-	-	-	-	1
Vimpeli-Vindala	-	-	-	-	-	-	-	-	-	2	-	-	-	-	-	-
Vähäkylä-Lillkyro	-	1	2	-	-	-	-	2	7	7	5	-	4	-	1	-
Voyri-Vörå	-	2	58	25	-	-	-	90	13	1096	20	-	421	-	20	1
Ylihärmä	-	-	-	-	2	-	-	-	-	2	-	-	2	-	-	-
Ylistaro	-	-	2	-	-	-	-	-	-	3	1	-	-	-	-	2
Oulun läänin - Uleåborgs län - Oulu	20	150	138	12	14	5	4	15	32	14	179	15	56	17	13	18
Haapajärvi	-	4	1	-	1	-	-	-	-	-	6	-	-	-	-	-
Haapavesi	3	6	6	-	-	-	-	1	1	-	6	-	-	-	1	-
Kajaani	3	15	16	-	1	-	2	2	5	-	24	2	3	6	1	2
Kuhmo	1	-	4	2	-	-	-	-	-	-	2	-	-	-	-	1
Nivala	-	3	3	-	-	-	-	-	-	-	2	-	-	-	1	-
Oulainen	1	6	6	-	-	-	-	1	-	1	9	-	-	1	-	-
Oulu-Uleåborg	3	46	49	7	3	1	-	4	9	2	52	9	38	3	5	7
Pyhäjärvi	-	-	3	-	-	-	-	-	-	-	4	-	-	-	1	-
Raahe-Brahestad	1	10	5	-	2	-	-	-	-	1	5	-	1	2	-	-
Ylivieska	1	6	1	-	1	2	1	2	2	-	3	-	1	-	-	1
Alavieska	1	1	-	-	-	-	-	-	-	-	-	-	-	-	-	-
Hailuoto-karlo	-	-	-	-	-	-	-	-	-	-	1	-	-	-	-	-
Haukipudas	-	1	2	-	1	-	-	-	2	1	4	-	3	-	-	1
Hyrnsalmi	-	1	-	-	-	-	-	-	-	-	2	-	-	-	-	-
Ii	-	2	4	-	1	-	-	1	-	2	2	-	-	-	-	1
Kalajoki	-	3	1	-	-	-	-	-	-	-	5	-	3	-	-	-
Kempele	1	4	1	-	-	-	-	-	-	-	1	-	1	-	-	1
Kestilä	-	3	-	-	-	-	-	-	-	-	1	-	-	-	-	-
Kiiminki	-	1	2	1	1	-	-	1	1	-	2	-	1	-	1	-
Kuivaniemi	-	-	-	-	-	-	-	-	1	-	-	-	-	-	-	-
Kuusamo	-	7	3	-	1	-	1	-	5	1	8	-	2	1	-	1
Kärsämäki	-	-	-	-	-	-	-	1	-	-	1	-	-	1	1	-
Liminka	-	-	-	-	-	-	-	-	-	-	1	-	-	-	-	-
Lumijoki	-	-	-	-	-	-	-	-	-	-	1	-	-	-	-	-
Merijärvi	-	-	-	-	-	-	-	-	3	-	-	-	-	-	-	-
Muhos	-	1	2	-	-	-	-	-	-	-	2	-	-	-	-	-
Oulunsalo	1	4	2	-	-	-	-	-	-	2	1	-	-	-	-	-
Paltamo	-	-	-	-	-	-	-	-	-	1	2	-	-	-	-	-
Pattijoki	1	1	2	-	-	-	-	-	-	-	1	-	1	1	-	1
Piippola	-	1	-	-	-	-	-	-	-	-	-	-	-	-	-	-
Pudasjärvi	-	3	5	-	2	1	-	-	-	-	1	1	1	-	-	-
Pulkkila	-	-	-	-	-	-	-	-	-	-	-	-	1	-	-	-
Puolanka	-	2	1	-	-	-	-	-	-	-	2	-	-	-	-	1
Pyhäjoki	-	-	3	-	-	-	-	-	-	-	-	-	-	-	-	-
Pyhäntä	-	-	1	-	-	-	-	-	-	-	-	-	-	-	-	1
Rantsila	-	5	-	-	-	-	-	-	-	-	-	-	-	-	-	-
Reisjärvi	-	2	1	-	-	-	-	-	-	-	2	-	-	-	-	-
Ristijärvi	-	-	-	-	-	-	-	-	-	-	2	-	-	-	-	-

TILASTOKESKUS / VAALITILASTOT

5.6 Europarlamenttiehdokkaat ja heidän äänimääränsä kunnittain 1996, Ruotsalainen Kansanpuolue

Kandidater i Europaparlamentsvalet och antalet röster kommunvis 1996, Svenska Folkpartiet i Finland

Candidates in the European Parliamentary elections in 1996 and their votes in each municipality, Swedish People's Party in Fin.

Vaaliipiiri ja kunta Valkrets och kommun Constituency and municipality	RKP, SFP															
	Finne- Elonen	Föhr	Homen	Hög- lund	Jans- son	Kork- man	Lau- ren	Lil- las	Melin	Norr- man	Sai- jon- maa	Sjö- lund- Oik.	Thors	Tör- nudd	Wallin	von Weis- senberg
Ruukki	-	2	-	-	-	-	-	-	-	-	3	-	-	-	-	-
Sievi	-	-	-	-	-	-	-	-	-	-	3	-	-	-	-	-
Siikajoki	-	-	1	-	-	-	-	-	-	-	1	-	-	-	1	-
Sotkamo	1	3	4	-	-	1	-	-	1	-	8	-	-	-	-	-
Suomussalmi	2	2	6	1	-	-	-	-	1	-	2	1	-	1	-	-
Taivalkoski	-	2	-	-	-	-	-	-	-	2	1	-	-	-	-	-
Temmes	-	-	-	-	-	-	-	-	-	-	1	-	-	-	-	-
Tyrnävä	-	1	-	-	-	-	-	-	-	-	1	-	-	-	1	-
Utajärvi	-	1	1	-	-	-	-	-	-	1	3	-	-	-	-	-
Vaala	-	-	2	-	-	-	-	-	-	-	1	-	-	-	-	-
Vihanti	-	-	-	-	-	-	-	-	1	-	-	-	-	-	-	-
Vuolijoki	-	1	-	-	-	-	-	-	-	-	1	-	-	-	-	-
Yli-Ii	-	-	-	-	-	-	-	2	-	-	-	-	-	-	-	-
Ylikiminki	-	-	-	1	-	-	-	-	-	-	1	-	-	1	-	-
Lapin läänin - Lapplands läns - Lapland	9	61	60	7	8	5	10	3	14	9	74	3	19	8	8	20
Kemi	1	12	6	1	2	1	-	1	1	-	10	-	2	-	2	5
Kemijärvi	1	2	2	-	-	1	-	1	1	-	2	-	-	-	-	-
Rovaniemi	5	12	12	2	1	-	6	-	3	2	13	1	8	1	-	2
Tornio-Torneå	1	9	6	-	-	1	-	-	3	5	14	-	2	-	2	4
Enontekiö	-	-	-	-	2	-	-	-	-	-	1	-	1	-	-	1
Inari-Enare	-	3	7	-	-	-	-	-	-	-	11	-	-	2	-	1
Keminmaa	-	3	3	-	-	-	-	-	-	-	-	-	1	-	3	-
Kittilä	1	2	2	-	-	1	-	-	2	-	1	-	-	-	-	1
Kolari	-	-	2	-	-	-	-	-	1	-	4	1	-	-	-	-
Muonio	-	-	3	1	-	-	-	-	-	-	1	-	-	-	-	-
Pelkosenniemi	-	-	-	-	-	-	-	-	-	-	-	-	-	-	-	-
Pello	-	3	-	-	-	-	-	-	-	-	2	1	-	1	-	-
Posio	-	-	1	-	-	-	-	-	-	-	-	-	-	-	-	-
Ranua	-	3	-	-	-	-	1	-	-	-	1	-	-	-	-	-
Rovaniemen mlk- lk	-	1	8	1	1	1	3	-	1	2	8	-	4	1	-	2
Salla	-	2	2	-	-	-	-	-	-	-	-	-	1	-	1	-
Savukoski	-	-	1	-	-	-	-	-	-	-	-	-	-	1	-	-
Simo	-	2	-	-	-	-	-	-	-	-	2	-	-	-	-	-
Sodankylä	-	4	3	2	1	-	-	-	2	-	2	-	-	-	-	1
Tervola	-	1	1	-	-	-	-	-	-	-	1	-	-	-	-	1
Utsjoki	-	-	-	-	1	-	-	1	-	-	-	-	-	2	-	-
Ylitornio-Övertorneå	-	2	1	-	-	-	-	-	-	-	1	-	-	-	-	1
Ahvenanmaa - Landskapet Ålands - Åland	4	5	95	7	5512	9	7	8	18	72	45	2	755	4	7	15
Maarianhamina-Mariehamn	2	1	61	4	2433	1	3	4	11	27	20	1	362	1	4	8
Brändö-Brändö	-	-	1	-	123	-	-	-	1	2	4	1	27	-	-	1
Eckerö-Eckerö	-	-	2	-	144	1	-	-	-	3	-	-	10	1	-	-
Finström-Finström	-	1	2	-	482	2	1	-	1	6	4	-	64	-	1	1
Föglö-Föglö	-	1	1	-	117	-	-	1	-	4	-	-	15	-	-	-
Geta-Geta	-	-	1	-	87	1	-	-	-	1	-	-	16	-	1	-
Hammarland-Hammarland	-	2	-	1	195	1	-	1	-	6	2	-	27	-	-	1
Jomala-Jomala	-	-	10	1	674	1	2	1	-	4	3	-	79	-	1	2
Kumlinge-Kumlinge	-	-	3	-	156	-	-	-	-	5	4	-	5	-	-	-
Kökar-Kökar	-	-	-	-	74	-	-	-	-	-	-	-	2	-	-	1
Lemland-Lemland	1	-	4	1	270	-	1	-	-	4	3	-	42	-	-	-
Lumparland-Lumparland	-	-	3	-	90	1	-	-	2	-	2	-	16	-	-	-
Saltvik-Saltvik	1	-	5	-	317	1	-	1	-	2	-	-	38	2	-	1
Sottunga-Sottunga	-	-	1	-	54	-	-	-	-	-	-	-	17	-	-	-
Sund-Sund	-	-	1	-	200	-	-	-	3	5	2	-	25	-	-	-
Vårdö-Vårdö	-	-	-	-	96	-	-	-	-	3	1	-	10	-	-	-

TILASTOKESKUS / VAALITILASTOT

5.7 Europarlamenttiedokkaat ja heidän äänimääränsä kunnittain 1996. Nuorsuomalainen Puolue

Kandidater i Europaparlamentsvalet och antalet röster kommunvis 1996. Ungfinska partiet

Candidates in the European Parliamentary elections in 1996 and their votes in each municipality. Progressive Finnish Party

NUORS., UNGF.

Vaalipiiri ja kunta Valokrets och kommun Constituency and municipality	Haukka	Hein	Hell- sten	Hir- velä	Ilo- niemi	Kai- vanto	Kasvi	Lemin- aho	Lou- vo	Pusa	Pöyry	Rai- vio	Ris- lakki	Ris- sanen	Tarkka	Tiu- sanen
Koko maa - Hela riket - Whole country	1404	1995	2246	3856	42539	811	1200	1189	705	595	2035	512	386	1304	5874	1483
Helsingin kaupungin - Helsingfors stads - Helsingki	74	796	527	531	10016	148	219	114	70	65	356	119	169	360	1421	262
Helsinki-Helsingfors	74	796	527	531	10016	148	219	114	70	65	356	119	169	360	1421	262
Uudenmaan läänin - Nylands läns - Uusimaa	125	644	689	778	10596	245	445	162	120	257	787	137	91	534	2278	346
Espoo-Esbo	37	258	194	222	4446	62	250	61	38	41	490	45	36	291	1224	169
Hanko-Hangö	2	5	2	5	54	1	-	1	4	1	3	2	-	2	8	2
Hyvinkää-Hyvinge	5	26	26	25	425	11	12	9	4	11	19	9	6	15	67	15
Järvenpää	7	21	44	44	451	22	7	10	5	7	21	9	4	16	94	11
Karjaa-Karis	-	2	2	4	25	1	-	-	-	1	1	4	-	1	5	1
Karkkila	1	7	7	13	65	5	1	1	-	2	3	1	1	-	9	-
Kauniainen-Grankulla	3	9	9	8	292	3	9	2	-	4	47	-	1	11	57	7
Kerava-Kervä	1	27	41	35	443	9	11	13	7	6	18	7	1	13	65	15
Lohja-Lojo	2	9	16	25	271	7	5	3	2	7	7	3	3	6	29	7
Lovisa-Lovisa	3	2	15	6	51	-	2	-	2	-	1	-	-	2	8	-
Orimattila	2	1	10	9	91	2	2	-	1	-	4	-	-	1	4	3
Porvoo-Borgå	12	14	27	41	309	7	13	5	10	3	17	5	2	15	49	18
Tammisaari-Ekenäs	-	-	10	4	48	-	-	1	1	-	1	-	1	1	9	1
Vantaa-Vanda	24	160	133	168	1967	71	69	31	30	143	75	29	21	91	296	50
Artjärvi-Artsjö	1	-	-	1	5	2	1	-	-	2	-	-	-	-	-	-
Askola	1	1	2	5	23	3	2	-	-	-	3	2	-	1	3	2
Inkoo-Ingå	1	1	-	1	25	-	2	1	-	-	1	-	1	-	6	-
Karjalohja-Karislojo	1	-	1	-	20	-	-	-	-	-	2	-	-	1	3	-
Kirkkonummi-Kyrkslätt	3	22	10	31	338	9	14	8	3	5	18	10	4	16	87	9
Lapinjärvi-Lappträsk	-	-	1	-	13	-	-	-	-	1	-	-	-	-	-	-
Liljendal	-	-	-	1	1	-	-	-	-	-	-	-	-	-	-	-
Myrskylä-Mörskom	-	1	-	1	9	-	1	-	-	-	-	-	1	-	3	1
Mäntsälä	1	4	11	16	111	5	2	3	2	3	7	1	-	7	15	4
Nummi-Pusula	-	1	2	1	28	-	2	-	-	-	1	-	-	2	1	-
Nurmijärvi	4	16	22	38	321	7	6	1	2	9	12	2	2	14	68	10
Pernaja-Pernå	-	1	3	-	9	-	-	-	1	-	-	-	-	-	2	1
Pohja-Pojo	1	3	2	-	17	2	1	1	-	-	1	-	1	-	1	-
Pornainen-Porgnäs	-	2	-	3	14	-	1	-	-	-	-	-	2	1	2	1
Pukkila	-	-	3	-	9	1	-	-	-	-	-	-	-	-	-	-
Ruotsinpyhtää-Strömfors	1	2	2	6	12	1	3	-	1	1	-	-	-	-	-	1
Sammatti	-	-	-	-	6	-	-	1	-	-	-	-	-	-	-	1
Sipoo-Sibbo	2	7	46	13	131	1	10	4	2	2	2	-	2	3	19	-
Siuntio-Sjundeå	1	2	2	4	26	2	-	1	-	1	4	-	-	3	6	2
Tuusula-Tusby	5	23	34	26	356	5	9	2	4	4	22	6	2	17	91	13
Vihti	4	17	12	22	184	6	10	3	2	2	7	2	-	4	46	3
Turun läänin eteläinen - Åbo läns södra - Turku South	52	128	130	237	4100	59	69	404	19	26	181	40	25	63	405	85
Kaarina-S:t Karins	2	6	10	14	228	3	5	24	1	-	12	2	-	8	33	9
Laitila	1	1	2	6	53	-	-	3	-	-	-	1	-	-	8	-
Loimaa	-	1	4	6	45	1	-	3	-	1	1	-	-	-	4	2
Naantali-Nådendal	1	2	-	10	172	1	2	24	1	3	7	-	1	-	17	7
Paimio-Pemar	1	1	1	10	75	1	4	9	-	-	2	1	-	1	8	2
Parainen-Pargas	1	6	5	3	61	1	2	10	1	1	5	-	-	-	6	3
Raisio-Reso	2	9	10	14	201	4	2	18	4	1	9	4	-	1	27	6
Salo	5	6	12	12	149	3	2	11	-	2	5	-	8	4	21	4
Somero	2	6	3	4	26	-	4	3	-	-	-	-	-	2	2	-
Turku-Åbo	20	66	63	89	2284	30	30	215	8	11	102	17	9	35	184	42
Uusikaupunki-Nystad	1	2	3	8	87	2	3	6	1	2	7	4	-	2	10	1
Alastaro	1	-	1	3	8	-	-	1	-	-	1	-	-	1	-	-
Askainen-Villnäs	-	1	-	1	2	-	-	-	-	-	-	-	-	-	1	-
Aura	-	3	-	1	13	-	-	7	-	-	1	-	-	-	3	-
Dragöfjärd	1	-	-	-	13	-	-	2	-	-	1	-	-	-	1	-
Halikko	2	-	-	6	43	-	5	1	-	-	2	1	-	-	6	-
Houtskari-Houtskär	-	-	-	-	1	-	-	-	-	-	-	-	-	-	-	-
Iniö	-	-	-	-	-	-	-	-	-	-	-	-	-	-	-	-
Karinainen	-	-	-	6	12	-	1	1	-	-	-	-	-	-	-	1
Kemiö-Kimito	1	-	-	1	5	-	-	3	-	-	-	-	-	-	-	-
Kiikala	-	1	2	1	10	-	-	-	-	-	-	-	-	-	2	-
Kisko	1	-	-	-	7	-	-	-	-	-	-	-	-	-	1	-
Kodisjoki	-	-	1	2	-	-	-	-	-	-	-	-	-	-	-	-
Korpoo-Korpo	-	-	-	-	5	-	-	-	-	-	-	-	-	-	1	-
Koski	-	-	-	2	18	-	-	-	-	-	1	2	-	1	1	-
Kustavi-Gustavs	-	-	-	-	3	-	-	-	-	-	-	-	-	-	1	-
Kuusjoki	-	-	-	-	1	-	-	-	-	-	-	-	-	-	1	-
Lemu	-	-	-	2	13	1	-	1	-	-	-	-	-	-	1	-
Lieto	2	3	1	4	109	3	1	10	-	-	3	1	-	-	12	2
Loimaan kunta-Loimaa komm.	-	1	2	1	34	-	-	2	-	2	1	-	1	-	1	-
Marttila	1	-	-	2	8	-	-	1	-	-	1	1	1	3	1	1
Masku	1	-	1	3	51	1	-	3	-	-	5	2	1	2	5	-
Mellila	-	-	-	-	2	-	-	-	-	-	-	-	1	-	-	-
Merimasku	-	2	-	1	11	-	-	-	-	-	-	-	-	-	1	-
Mietoinen	-	-	-	1	13	1	-	2	-	-	-	-	-	-	2	-
Muurila	1	-	-	-	12	-	1	1	-	-	-	-	2	-	1	-
Mynämäki	-	2	-	-	44	-	2	4	1	1	2	1	-	1	4	-
Nauvo-Nagu	-	-	-	-	10	-	-	-	-	-	-	-	-	-	1	-
Nousiainen	1	-	-	-	20	-	-	3	-	-	-	-	-	-	3	-
Oripää	-	-	-	3	1	-	-	-	-	-	-	-	-	-	-	-
Perniö-Bjärnå	1	1	-	1	42	-	-	3	-	1	-	1	-	1	7	-

TILASTOKESKUS / VAALITILASTOT

5.7 Europarlamenttiedokkaat ja heidän äänimääränsä kunnittain 1996. Nuorsuomalainen Puolue
Kandidater i Europaparlamentsvalet och antalet röster kommunvis 1996. Ungfinska partiet
Candidates in the European Parliamentary elections in 1996 and their votes in each municipality. Progressive Finnish Party

NUORS., UNGF.

Vaalipiiri ja kunta Valkrets och kommun Constituency and municipality	Haukka	Hein	Hell- sten	Hir- velä	Ilo- niemi	Kai- vanto	Kasvi	Lemin- aho	Lou- vo	Pusa	Pöyry	Rai- vio	Ris- lakki	Ris- sanen	Tarkka	Tiu- sanen
Pertteli	1	1	-	2	8	1	-	2	-	-	1	1	-	1	2	-
Piikkiö-Pikis	1	1	5	6	54	1	3	9	-	-	-	-	-	-	7	3
Pyhäranta	-	1	1	-	11	-	1	-	-	1	1	-	-	-	2	-
Pöytyä	-	1	-	1	13	1	-	2	-	-	3	-	-	-	-	-
Rusko	1	2	-	-	31	-	-	5	1	-	-	-	-	-	4	-
Rymättylä-Rimito	-	-	1	-	13	-	-	-	-	-	1	-	-	-	4	-
Sauvo-Sägu	-	1	-	3	14	1	-	4	-	-	1	1	-	-	1	2
Suomusjärvi	-	-	1	1	2	-	-	-	-	-	3	-	-	-	-	-
Särkisalo-Finby	-	1	-	1	3	1	-	1	-	-	-	-	1	-	1	-
Taivassalo-Tövsala	-	-	-	3	9	-	-	2	-	-	-	-	-	-	2	-
Tarvasjoki	-	-	1	1	7	-	-	3	1	-	1	-	-	-	-	-
Vahto	-	-	-	-	16	-	1	1	-	-	-	-	-	-	-	-
Vehmaa	-	-	-	-	6	-	-	3	-	-	2	-	-	-	2	-
Velkua	-	-	-	-	7	-	-	-	-	-	-	-	-	-	1	-
Västernärjä	-	-	-	-	3	-	-	-	-	-	-	-	-	-	-	-
Yläne	-	-	-	2	11	2	-	1	-	-	-	-	-	-	2	-
Turun läänin pohjoinen - Åbo läns norra - Turku North	37	20	62	124	1398	29	22	32	16	25	39	12	11	30	128	84
Harjavalta	-	1	2	4	34	4	1	-	-	1	-	-	-	4	4	1
Huittinen	5	-	2	9	32	2	1	2	-	-	1	2	1	1	6	-
Kankaanpää	-	1	5	12	52	1	2	-	-	-	3	-	-	-	4	3
Kokemäki-Kumo	2	-	-	2	53	1	1	1	-	1	1	-	-	1	4	4
Pori-Björneborg	3	5	21	28	561	7	8	11	1	14	7	2	4	5	30	31
Rauma-Raumo	3	3	7	29	253	5	2	6	4	5	5	4	1	8	39	28
Vammala	8	2	5	8	96	-	1	2	-	-	5	1	1	1	8	2
Eura	3	-	3	6	31	1	-	2	2	2	1	-	-	2	3	2
Eurajoki	2	1	-	4	12	-	-	-	-	-	-	-	-	-	2	4
Honkajoki	-	-	4	-	8	-	1	1	-	-	-	-	-	-	-	-
Jämijärvi	2	-	-	-	3	-	-	-	-	-	-	-	-	-	1	1
Karvia	1	-	-	-	8	-	-	-	-	-	1	-	1	-	1	-
Kiikoinen	-	-	-	-	2	-	-	-	-	-	1	1	-	-	-	-
Kiukainen	-	1	-	2	8	-	-	-	-	-	-	-	-	-	2	1
Kullaa	-	1	-	-	11	2	-	-	-	-	-	-	-	-	-	-
Köyliö-Kjulo	1	-	-	1	6	-	-	-	-	-	-	-	-	-	-	-
Lappi	-	-	2	-	6	1	2	-	-	-	-	-	-	-	1	-
Lavia	-	-	-	-	13	1	-	-	-	-	3	-	-	-	1	-
Luvia	-	-	-	1	12	-	-	-	-	-	1	1	-	-	-	-
Merikarvia	1	-	4	-	9	-	-	-	-	-	-	-	-	-	-	-
Nakkila	-	1	2	2	18	-	1	-	1	-	1	-	1	1	4	-
Noormarkku-Norrmark	1	1	-	1	30	-	-	1	-	-	1	-	-	1	1	3
Pomarkku-Pämark	-	-	1	-	11	-	-	-	-	-	-	-	-	-	1	-
Punkalaidun	1	-	1	-	5	-	-	-	2	1	1	-	-	4	1	-
Siikainen	-	-	-	-	1	-	-	-	-	-	-	1	-	-	-	-
Suodenniemi	-	-	-	1	1	-	-	-	-	-	2	-	-	-	1	-
Säkylä	1	1	1	2	25	-	-	2	1	-	1	-	1	-	9	-
Ulvila-Ulvsby	-	2	1	6	70	4	2	1	3	-	2	1	-	1	3	4
Vampula	1	-	-	1	2	-	-	-	2	-	-	-	1	1	-	-
Äetsä	2	-	1	5	25	-	-	3	-	-	3	-	1	-	2	-
Hämeen l. etel. - Tavasteh.läns södra - Häme South	40	49	72	191	2787	38	43	41	24	33	103	29	10	47	254	78
Forssa	2	2	3	11	84	1	-	3	2	1	13	1	-	4	14	1
Hämeenlinna-Tavastehus	7	12	14	24	469	6	10	4	3	2	5	5	-	8	69	7
Lahti	12	15	22	56	1231	10	13	14	12	16	41	7	6	14	76	45
Riihimäki	1	5	11	16	172	5	2	3	-	3	8	-	-	10	24	2
Asikkala	2	3	2	6	89	1	2	-	-	2	4	3	-	1	6	5
Hattula	1	1	2	10	67	1	3	2	-	2	-	-	-	-	6	-
Hauho	1	-	-	-	21	-	-	-	-	-	2	-	-	-	2	-
Hausjärvi	2	-	3	5	41	-	2	-	-	-	2	-	1	2	3	1
Hollola	5	1	2	14	182	3	1	6	2	1	5	2	-	2	16	4
Humppila	-	1	-	2	5	-	-	-	-	-	1	2	-	-	-	1
Janakkala	1	-	3	2	66	-	1	-	-	1	1	2	1	1	10	2
Jokioinen	-	-	-	5	10	-	-	1	-	1	-	-	-	2	3	-
Kälviä	-	-	-	3	18	-	1	-	-	-	2	-	1	-	1	1
Hämeenkoski	-	1	-	4	18	2	1	-	-	-	1	-	-	1	1	-
Kärkölä	-	1	1	6	43	1	2	-	-	1	1	-	-	-	1	2
Lammi	-	-	-	3	30	3	-	1	1	-	-	-	-	1	3	-
Loppi	1	4	2	4	21	1	-	1	1	2	6	2	1	-	3	1
Nastola	1	2	4	15	119	3	2	2	1	1	6	2	-	-	11	2
Padasjoki	-	1	-	2	25	1	2	1	-	-	1	1	-	-	4	1
Renko	1	-	-	-	9	-	-	-	-	-	-	-	-	1	1	2
Tammela	-	-	1	-	25	-	-	1	2	-	1	-	-	-	-	-
Tuulos	-	-	-	1	8	-	-	-	-	-	1	-	-	-	-	-
Urjala	2	-	2	2	21	-	-	1	-	-	-	2	-	-	-	-
Ypäjä	1	-	-	-	13	-	1	1	-	-	1	-	-	-	-	1
Hämeen l. pohj. - Tavasteh.l. norra - Häme North	879	103	266	279	3881	81	109	68	34	75	231	48	29	68	379	96
Ikaalinen	1	1	2	6	44	-	-	1	-	3	-	1	-	1	8	1
Mänttä	6	-	1	1	58	2	1	-	-	3	-	3	-	1	4	2
Nokia	31	6	10	16	195	5	7	4	2	5	12	4	2	4	14	13
Orivesi	16	2	5	9	78	1	2	2	-	3	3	1	-	2	7	-
Parkano	2	3	1	4	33	-	1	-	-	-	4	-	-	-	3	1
Tampere-Tammerfors	642	60	159	150	2268	46	61	42	18	43	132	31	16	41	234	55
Toijala	2	1	4	6	42	1	1	-	-	1	3	-	1	1	10	2
Valkeakoski	6	6	6	18	188	2	6	5	2	2	13	1	2	2	14	5
Virrat-virdois	2	2	-	6	59	-	1	1	-	-	-	-	-	-	2	-

TILASTOKESKUS / VAALITILASTOT

5.7 Europarlamenttiehdokkaat ja heidän äänimääränsä kunnittain 1996. Nuorsuomalainen Puolue
 Kandidater i Europaparlamentsvalet och antalet röster kommunvis 1996. Ungfinska partiet
 Candidates in the European Parliamentary elections in 1996 and their votes in each municipality. Progressive Finnish Party

NUORS.. UNGF.

Vaalipiiri ja kunta Valkrets och kommun Constituency and municipality	Haukka	Hein	Hell- sten	Hir- velä	Ilo- niemi	Kai- vanto	Kasvi	Lemin- aho	Lou- vo	Pusa	Pöyry	Rai- vio	Ris- lakki	Ris- sanen	Tarkka	Tiu- sanen
Hämeenkyrö-Tavastkyro	4	1	5	7	54	2	1	-	-	2	-	-	-	1	7	1
Juupajoki	-	-	1	1	12	1	-	-	-	-	2	-	-	2	4	-
Kangasala	47	2	15	9	219	6	6	3	4	1	13	-	2	2	14	2
Kihniö	2	-	-	2	12	-	1	-	-	-	-	1	-	-	1	2
Kuhmalampi	1	-	-	-	4	-	-	-	-	-	-	-	-	-	-	-
Kuorevesi	2	1	3	2	26	1	2	1	3	-	1	-	-	1	3	-
Kuru	3	-	-	2	13	1	-	-	1	-	-	-	-	-	2	-
Kylmäkoski	1	-	1	1	7	2	1	-	-	-	2	-	-	-	1	-
Lempäälä	21	5	6	10	122	5	1	1	1	1	7	1	1	1	13	3
Luopioinen	-	-	-	2	13	-	-	-	-	-	2	-	-	-	1	-
Längelmäki	1	-	-	3	7	-	1	-	-	3	1	-	-	-	-	-
Mouhijärvi	-	-	1	3	12	-	-	-	1	-	2	-	-	-	1	1
Pirkkala	34	4	6	4	136	1	3	3	1	1	13	2	1	-	18	1
Palkane	1	-	3	1	33	-	-	-	-	1	1	-	-	-	2	1
Ruovesi	4	1	10	6	21	-	1	-	-	-	-	-	-	1	2	-
Sahalahti	1	-	1	1	7	-	1	-	-	-	-	-	-	-	2	-
Vesilampi	3	-	1	2	12	-	-	1	-	-	1	1	-	-	-	-
Viiala	7	2	5	1	17	2	2	-	2	1	-	-	-	-	2	-
Viljakkala	-	-	2	2	10	-	-	-	-	-	1	-	-	-	-	1
Vilppula	2	-	3	1	30	1	5	1	-	1	1	1	1	1	1	1
Ylöjärvi	37	6	15	3	149	2	4	3	1	6	13	4	2	5	9	4
Kymen läänin - Kymmene läns - Kymi	35	47	116	224	2210	33	78	35	327	21	69	16	14	44	203	354
Anjalankoski	5	1	6	7	71	4	4	2	28	-	3	1	1	-	9	6
Hamina-Fredrikshamn	1	1	2	5	80	1	-	-	23	-	-	-	1	-	10	11
Imatra	5	6	16	30	221	1	6	4	7	7	6	-	1	2	27	35
Kotka	4	18	18	39	386	4	27	5	50	2	13	4	2	15	45	35
Kouvola	4	2	16	22	340	4	2	2	74	1	7	1	6	3	26	23
Kuusankoski	-	-	13	24	145	1	-	-	26	1	3	3	-	1	14	8
Lappeenranta-Villmanstrand	7	7	17	36	449	10	10	17	22	4	17	4	2	12	29	150
Elimäki	4	3	4	2	47	-	-	-	17	-	1	1	-	-	4	6
Iitti	1	-	1	5	59	1	1	-	17	-	1	1	1	-	4	5
Jaala	1	-	1	2	11	-	-	-	5	-	1	-	-	-	1	-
Joutseno	-	2	4	9	62	2	1	1	1	4	2	-	-	-	4	12
Lemi	-	-	-	3	13	-	1	-	5	-	-	1	-	1	-	5
Luumäki	-	1	3	3	28	-	-	-	-	-	-	-	-	-	3	5
Miehikkälä	-	-	-	2	7	1	1	-	3	-	-	-	-	1	-	2
Parikkala	-	-	2	3	20	-	1	-	2	1	-	-	-	1	1	1
Pyhtää-Pyttis	-	-	-	3	33	1	18	-	4	1	2	-	-	-	1	-
Rautjärvi	-	-	1	3	13	1	-	-	1	-	-	-	-	-	-	5
Ruokolahti	-	-	1	3	22	-	-	1	5	-	-	-	-	1	3	6
Saari	-	1	-	2	1	-	-	-	2	-	-	-	-	-	1	3
Savitaipale	1	1	6	2	22	-	-	-	2	-	1	-	-	2	3	6
Suomenniemi	-	-	-	-	-	-	-	-	-	-	-	-	-	-	1	-
Taipalsaari	1	1	2	4	28	-	-	-	5	-	7	-	-	2	6	10
Uukuniemi	-	-	-	-	3	-	-	-	-	-	-	-	-	-	-	-
Valkeala	-	1	2	5	65	-	2	2	10	-	1	-	-	2	4	9
Vehkalahti	1	1	-	9	67	2	1	-	11	-	3	-	-	1	4	7
Virolahti	-	1	-	1	16	-	3	-	7	-	1	-	-	-	2	3
Ylämaa	-	-	1	-	1	-	-	1	1	-	-	-	-	-	1	1
Mikkelin läänin - S:t Michels läns - Mikkelii	20	33	66	101	1076	18	27	14	13	16	30	18	6	23	120	39
Heinola	4	9	32	17	289	3	4	4	-	4	8	4	1	4	37	11
Mikkeli-S:t Michel	2	10	7	20	178	2	3	-	3	2	3	3	-	5	15	4
Pieksämäki	-	1	3	2	65	2	-	2	-	-	2	-	1	4	9	2
Savonlinna-Nyslott	3	3	2	22	144	3	7	-	2	4	4	5	-	2	23	11
Anttola	-	-	-	-	9	1	-	-	-	-	-	-	-	-	2	1
Enonkoski	1	-	1	-	2	-	1	1	-	-	-	-	-	-	-	-
Hartola	2	-	2	5	26	-	-	-	-	-	-	-	-	-	4	-
Haukivuori	-	-	1	2	4	1	-	-	-	-	-	-	-	1	1	1
Heinävesi	-	-	-	1	8	1	-	-	1	1	1	1	-	1	1	-
Hirvensalmi	-	1	-	-	7	-	2	2	-	-	5	-	-	1	5	-
Joroinen	-	1	5	3	18	-	1	-	1	1	1	2	-	-	-	-
Juva	-	-	1	2	20	-	1	-	-	-	-	1	-	1	1	-
Jäppilä	-	-	-	-	4	-	-	-	-	-	-	-	-	-	-	-
Kangaslampi	-	-	-	2	8	-	-	-	-	-	-	-	-	-	-	-
Kangasniemi	-	-	-	2	15	-	-	1	-	-	1	-	-	-	1	-
Kerimäki	-	-	1	2	17	2	-	-	1	-	-	-	1	-	2	-
Mikkelin mlk-St Michels lk	1	1	-	6	26	-	2	1	1	-	-	-	-	1	1	2
Mäntyharju	-	-	-	4	87	-	2	-	-	1	1	-	-	2	4	3
Pertunmaa	3	1	-	2	6	-	-	-	-	-	-	-	-	-	1	-
Pieksämäen mlk- lk	-	-	-	1	24	-	-	1	-	-	1	-	-	-	3	-
Punkaharju	1	1	5	2	17	1	-	1	2	-	-	-	1	-	5	-
Puumala	-	-	2	-	15	1	1	-	-	-	-	-	-	-	-	-
Rantasalmi	1	-	-	2	9	-	-	-	1	-	-	-	-	-	1	-
Ristiina	1	2	3	3	26	1	2	1	-	2	1	2	1	1	1	3
Savonranta	-	-	-	-	-	-	-	-	-	-	-	-	-	-	-	-
Sulkava	-	1	-	-	12	-	1	-	-	-	-	-	-	-	-	-
Sysmä	1	1	1	1	39	-	-	-	1	1	2	1	-	1	2	1
Virtasalmi	-	1	-	-	1	-	-	-	-	-	-	-	-	-	1	-
Pohj.-Karjalan l.- Norra Karel. läns - Pohjois-Karjala	7	16	14	48	406	16	23	12	5	12	12	5	3	31	52	7
Joensuu	1	5	8	10	192	6	7	6	3	4	2	-	3	11	20	3
Kitee	-	2	1	3	16	1	1	-	1	1	1	-	-	-	2	1
Lieksa	-	-	-	4	43	2	3	-	-	1	1	1	-	1	7	-
Nurmes	-	2	-	6	23	-	3	1	-	-	1	-	-	2	4	-

5.7 Europarlamenttiedokkaat ja heidän äänimääränsä kunnittain 1996. Nuorsuomalainen Puolue
 Kandidater i Europaparlamentsvalet och antalet röster kommunvis 1996. Ungfinska partiet
 Candidates in the European Parliamentary elections in 1996 and their votes in each municipality. Progressive Finnish Party

Vaaliipiiri ja kunta Valkrets och kommun Constituency and municipality	NUORS.. UNGF.															
	Haukka	Hein	Hell- sten	Hir- velä	Ilo- Niemi	Kai- vanto	Kasvi	Lemin- aho	Lou- vo	Pusa	Pöyry	Rai- vio	Ris- lakki	Ris- sanen	Tarkka Tiu- sanen	
Outokumpu	-	1	2	3	20	2	2	-	-	-	-	2	-	-	1	
Eno	1	-	1	1	12	-	-	1	-	-	2	-	-	-	1	
Ilomantsi	1	-	-	-	13	-	1	1	-	-	-	1	-	9	3	
Juuka	3	1	-	1	3	-	-	-	-	-	2	-	-	-	2	
Kesälähti	-	-	-	-	5	-	-	-	-	-	-	-	-	-	2	
Kiihtelysvaara	-	-	-	-	4	-	-	-	-	-	-	-	-	2	-	
Kontiolahti	-	2	-	3	25	1	4	1	-	-	-	-	-	-	2	
Liperi	-	2	1	7	23	1	-	1	-	-	2	-	-	5	4	
Polvijärvi	-	-	1	-	1	-	-	-	-	2	-	1	-	-	2	
Pyhäselkä	1	1	-	5	15	1	1	-	-	1	-	-	-	-	2	
Raakkylä	-	-	-	-	1	-	-	1	-	-	-	-	-	1	-	
Tohmajärvi	-	-	-	2	3	2	1	-	-	1	-	-	-	-	-	
Tuupovaara	-	-	-	1	3	-	-	-	-	1	1	-	-	-	-	
Valtimo	-	-	-	2	4	-	-	-	1	1	-	-	-	-	1	
Värtsilä	-	-	-	-	-	-	-	-	-	-	-	-	-	-	-	
Kuopion läänin - Kuopio läns - Kuopio	23	23	46	111	1182	20	16	12	9	20	21	12	5	21	106	28
Iisalmi	4	-	5	9	70	1	1	-	1	1	2	-	1	2	9	1
Kiuruvesi	1	-	-	-	21	-	1	2	-	2	2	1	-	-	1	-
Kuopio	6	16	24	47	665	9	8	8	5	11	6	6	2	13	59	16
Suonenjoki	-	1	-	4	32	2	1	1	-	-	-	1	1	2	1	2
Varkaus	2	2	3	15	143	1	2	1	-	3	7	2	1	1	8	4
Juankoski	-	-	2	2	12	1	-	-	-	-	-	1	-	-	-	-
Kaavi	-	1	-	-	15	1	-	-	-	-	-	1	-	-	-	-
Karttula	-	-	1	1	15	-	1	-	-	-	-	-	-	1	-	-
Keitele	1	-	-	-	9	-	1	-	1	-	1	-	-	-	-	-
Lapinlahti	1	-	1	3	15	-	-	-	-	-	-	-	-	-	3	1
Leppävirta	1	1	2	11	46	1	-	-	-	1	-	-	-	-	2	1
Maaninka	1	-	1	1	10	-	-	-	1	-	-	-	-	-	2	-
Nilsia	-	1	1	-	7	1	-	-	-	-	-	-	-	-	6	-
Pielavesi	1	-	-	1	16	-	-	-	-	-	1	-	-	-	-	-
Rautalampi	2	-	-	2	12	1	-	-	-	-	-	-	-	1	1	-
Rautavaara	-	-	-	-	5	-	-	-	-	-	-	-	-	-	-	-
Siihtjärvi	1	-	4	5	56	1	-	-	-	-	1	-	-	-	8	2
Sonkajarvi	-	-	-	1	3	-	-	-	-	-	-	-	-	-	-	-
Tervo	-	-	-	2	1	-	-	-	-	-	-	-	-	1	2	-
Tuusniemi	-	-	-	2	7	-	-	-	-	-	-	-	-	-	-	-
Varpaisjärvi	1	-	-	1	7	-	-	-	-	1	1	-	-	-	-	-
Vehmersalmi	-	-	-	1	4	-	-	-	1	-	-	-	-	-	-	-
Vesanto	1	-	2	1	6	-	-	-	-	-	-	-	-	-	3	-
Vierema	-	1	-	1	5	1	1	-	-	1	-	-	-	-	1	1
Keski-Suomen l.- Mellersta Finlands läns - Keski-Suomi	35	40	64	144	1221	47	47	23	16	8	36	28	7	21	117	36
Jyväskylä	9	19	32	47	542	17	12	10	8	2	12	7	2	4	59	20
Jämsä	4	1	3	14	67	-	4	-	1	-	3	1	1	1	4	1
Jämsänkoski	-	-	3	4	33	5	4	-	-	-	-	-	1	-	7	-
Keuruu	4	1	-	4	62	1	-	1	3	-	-	-	-	3	5	1
Saarijärvi	1	1	2	3	25	2	3	-	-	-	-	-	-	1	5	-
Suolahti	1	-	-	6	26	1	-	-	-	-	1	3	-	-	1	1
Viitasaari	-	-	-	5	37	2	-	1	-	1	2	-	2	1	-	-
Äänekoski	-	2	4	7	25	4	5	-	-	-	3	9	-	-	4	2
Hankasalmi	-	-	-	6	3	1	4	-	-	1	-	-	-	-	1	1
Joutsa	2	2	-	2	22	1	1	-	-	-	1	-	-	2	-	-
Jyväskylän mlk- lk	5	6	12	23	162	4	7	5	2	-	2	4	1	2	9	6
Kannonkoski	2	-	-	-	2	-	-	-	-	-	-	-	-	-	-	-
Karstula	1	-	-	1	14	1	1	-	-	-	-	1	-	-	2	-
Kinnula	-	-	-	-	1	-	-	-	1	-	-	-	-	-	-	-
Kivijärvi	-	-	-	-	4	-	-	-	-	-	-	-	-	-	-	-
Konnevesi	-	-	1	2	5	-	1	1	-	-	-	-	-	-	-	-
Korpilahti	1	2	1	-	19	1	-	1	-	1	1	-	-	3	3	-
Kuhoainen	-	1	-	4	23	-	-	1	-	1	-	-	-	-	-	1
Kyyjärvi	1	1	-	1	2	1	-	-	-	-	-	-	-	-	3	-
Laukaa	2	1	2	6	58	1	1	2	-	2	4	-	-	1	3	2
Leivonmäki	-	1	-	1	5	-	-	-	-	-	1	-	-	-	-	-
Luhanka	-	-	1	-	4	-	-	-	-	-	-	-	-	-	2	1
Multia	-	-	-	-	4	-	1	1	-	-	-	-	-	-	-	-
Muurame	1	2	1	-	38	5	2	-	-	-	3	-	-	-	3	-
Petäjävesi	1	-	-	3	10	-	-	-	-	-	1	1	-	-	2	-
Pihtipudas	-	-	2	1	10	-	-	-	1	-	1	2	-	1	1	-
Pykkönmäki	-	-	-	-	-	-	-	-	-	-	-	-	-	-	-	-
Sumiainen	-	-	-	1	7	-	-	-	-	-	1	-	-	-	1	-
Toivakka	-	-	-	2	4	-	-	-	-	-	-	-	-	-	1	-
Uurainen	-	-	-	1	7	-	1	-	-	-	-	-	-	1	1	-
Vaasan läänin - Vasa läns - Vaasa	33	41	62	132	1153	26	38	21	19	11	56	21	4	19	130	18
Alajärvi	-	2	-	-	9	2	2	1	-	1	-	-	-	-	2	-
Alavus-Alavo	-	-	-	5	21	1	-	-	1	-	1	2	-	-	5	-
Kannus	1	-	2	2	18	-	-	-	-	-	-	-	-	-	1	-
Kaskinen-Kasko	-	-	-	-	4	-	-	-	-	-	2	-	-	-	1	-
Kauhava	-	4	1	3	24	-	-	-	1	-	1	-	-	-	7	-
Kokkola-Karleby	4	3	14	11	131	4	4	1	5	1	4	2	1	3	20	5
Kristiinankaupunki-Kristin.	-	-	1	6	12	-	1	1	-	-	3	1	-	-	3	-
Kurikka	2	-	1	3	27	1	1	-	4	-	3	1	-	-	5	1
Lapua-Lappo	-	2	1	2	31	1	2	-	-	-	-	-	-	-	4	-
Närpiö-Närpes	-	-	-	-	5	-	-	-	-	1	-	-	-	-	-	-

TILASTOKESKUS / VAALITILASTOT

5.7 Europarlamenttiedokkaat ja heidän äänimääränsä kunnittain 1996, Nuorsuomalainen Puolue
 Kandidater i Europaparlamentsvalet och antalet röster kommunvis 1996, Ungfinska partiet
 Candidates in the European Parliamentary elections in 1996 and their votes in each municipality. Progressive Finnish Party

NUORS., UNGF.

Vaalipiiri ja kunta Valkrets och kommun Constituency and municipality	Haukka	Hein	Hell- sten	Hir- velä	Ilo- niemi	Kai- vanto	Kasvi	Lemin- aho	Lou- vo	Pusa	Pöyry	Rai- vio	Ris- lakki	Ris- sanen	Tarkka	Tiu- sanen
Pietarsaari-Jakobstad	3	2	4	2	28	1	1	-	-	1	1	2	1	1	2	-
Seinäjoki	1	6	7	14	113	2	-	3	1	1	2	2	-	1	15	2
Uusikaarlepyy-Nykarleby	-	-	-	-	1	-	-	-	-	-	-	-	-	-	1	-
Vaasa-Vasa	5	10	15	33	391	4	8	4	3	2	14	4	-	6	24	7
Ahtäri	-	1	-	-	28	1	-	-	1	1	-	1	1	-	1	-
Alahärmä	1	1	-	2	8	-	-	-	-	-	1	-	-	1	2	-
Evijärvi	-	-	1	-	9	-	-	-	-	-	-	-	-	-	-	-
Halsua	-	-	-	-	3	-	1	-	-	-	-	-	-	-	2	-
Himanka	-	-	-	2	1	-	-	-	-	-	-	-	-	-	1	-
Ilmajoki	1	-	1	3	22	-	1	-	-	1	1	1	-	-	5	-
Isojoki-Storå	-	-	-	-	2	-	-	-	-	-	-	-	-	-	-	-
Isokyrö-Storkyro	-	-	1	2	7	-	1	-	-	-	-	-	-	-	3	-
Jalasjärvi	-	-	-	2	15	-	1	-	-	1	2	-	-	-	2	-
Jurva	-	2	-	-	3	-	-	-	-	-	1	-	-	-	-	-
Karjajoki-Bötom	-	-	-	-	2	-	-	-	-	-	-	-	-	-	-	-
Kauhajoki	1	1	4	3	26	-	1	4	1	-	4	-	-	-	6	-
Kaustinen-Kaustby	-	1	-	5	14	-	1	-	-	-	1	-	-	1	2	-
Korsnäs	-	-	-	-	-	-	-	-	-	-	-	-	-	-	-	-
Kortesjärvi	-	-	-	1	8	1	-	-	-	-	-	-	-	-	-	-
Kruunupyy-Kronoby	-	-	-	-	2	-	1	1	-	-	-	-	1	-	-	1
Kuortane	1	1	1	3	12	-	1	-	1	-	1	-	-	-	4	1
Kälviä	-	-	-	2	16	1	-	-	-	-	1	-	-	1	2	-
Laihia	3	-	-	7	28	1	-	-	-	1	3	-	-	-	-	-
Lappajärvi	-	-	1	1	10	2	1	1	-	-	-	-	-	-	1	-
Lehtimäki	2	1	-	-	2	-	1	-	-	-	-	-	-	-	-	-
Lestijärvi	-	-	-	1	-	-	-	-	-	-	1	-	-	-	-	-
Lohtaja	-	-	-	1	4	-	-	-	-	-	1	-	-	-	-	-
Luoto-Larsmo	-	-	-	2	2	-	-	-	-	-	-	-	-	-	-	-
Maalahti-Malax	-	-	-	-	5	-	-	-	-	-	-	-	1	-	1	-
Maksamaa-Maxmo	-	-	-	-	-	-	-	-	-	-	-	-	-	-	-	-
Mustasaari-Korsholm	3	-	-	1	25	1	3	-	-	-	1	1	-	3	2	1
Nurmo	-	-	3	5	31	-	2	4	-	-	1	-	-	1	3	-
Oravainen-Oravais	-	-	-	-	3	-	-	-	-	-	-	-	-	-	-	-
Perho	-	-	-	-	-	1	-	-	-	-	1	-	-	-	-	-
Peräseinäjoki	1	-	-	1	-	-	3	-	1	-	-	-	-	-	-	-
Pedersören kunta	-	-	1	-	2	-	-	-	-	-	-	-	-	-	1	-
Soini	-	-	-	1	3	-	-	-	-	-	-	-	-	-	-	-
Teuva-Östermark	-	-	-	-	8	1	-	-	-	-	1	1	-	-	-	-
Toholampi	1	1	-	-	1	-	1	-	-	-	-	1	-	-	-	-
Töysä	-	-	-	1	1	-	-	-	-	-	-	-	-	-	1	-
Ullava	1	-	-	-	-	-	-	-	-	-	-	1	-	-	-	-
Veteli-Vetil	-	-	1	-	5	-	-	-	-	-	-	-	-	-	-	-
Vimpeli-Vindala	-	-	-	1	4	-	-	-	-	-	2	-	-	-	-	-
Vähäkyrö-Lillkyro	-	2	-	1	11	-	-	1	-	-	2	-	-	-	2	1
Voyri-Vörå	1	-	2	-	3	-	-	-	-	-	-	-	-	-	-	-
Ylihärmä	-	1	-	-	3	-	-	-	-	-	-	-	-	-	-	-
Ylistaro	1	-	-	2	9	1	-	-	-	-	-	-	-	-	-	-
Oulun läänin - Uleåborgs läns - oulu	27	43	86	291	1749	39	47	174	26	19	102	22	10	26	189	37
Haapajärvi	-	1	1	3	16	-	-	-	1	-	1	-	-	-	1	-
Haapavesi	-	1	4	5	12	-	-	1	-	-	-	-	-	-	-	-
Kajaani	3	5	5	25	116	3	5	2	3	2	3	-	1	8	28	2
Kuhmo	-	1	1	4	32	-	1	-	1	-	1	1	1	-	3	-
Nivala	1	-	6	1	20	-	-	-	-	-	-	-	-	-	3	-
Oulainen	-	1	4	1	15	-	1	1	1	2	3	-	-	1	1	1
Oulu-Uleåborg	7	17	22	101	984	11	24	140	11	6	59	8	3	5	88	14
Pyhäjärvi	-	2	1	2	16	3	-	1	-	-	2	1	-	-	1	2
Raahe-Brahestad	-	-	2	6	59	1	-	3	1	2	2	2	-	1	3	4
Ylivieska	-	1	7	5	18	5	1	3	-	-	6	1	-	2	3	1
Alavieska	1	-	-	1	2	-	-	-	-	-	-	-	-	-	-	-
Hailuoto-karlo	-	-	-	-	4	-	-	-	-	-	-	-	-	-	-	-
Haukipudas	1	1	2	5	52	3	1	5	-	-	3	-	1	-	5	1
Hyrynsalmi	-	-	1	1	2	-	-	-	-	-	-	1	-	-	-	-
Ii	-	-	1	4	13	-	1	-	-	-	-	-	-	1	-	-
Kalajoki	-	1	4	4	14	-	-	1	-	1	-	-	-	-	6	1
Kempele	-	-	2	13	43	2	2	2	3	-	1	1	-	-	5	1
Kestilä	-	-	1	-	4	-	-	-	1	-	-	-	-	-	-	-
Kiiminki	-	-	2	20	37	2	1	2	-	-	3	-	-	-	2	1
Kuivaniemi	-	-	-	2	-	-	-	1	-	-	-	-	-	-	-	-
Kuusamo	3	1	3	17	50	-	2	-	-	-	-	2	2	2	6	1
Kärsämäki	-	-	-	1	5	1	-	-	-	-	-	-	-	-	2	-
Liminka	1	-	1	3	17	-	-	1	-	1	2	-	1	1	1	-
Lumijoki	-	-	-	-	1	-	-	-	1	-	-	-	-	-	-	-
Merijärvi	-	-	-	-	1	-	-	-	-	-	-	-	-	-	1	-
Muhos	1	1	2	9	32	-	2	-	-	1	2	-	-	-	1	-
Oulunsalo	-	-	-	4	17	1	-	2	-	-	3	-	-	1	3	1
Paltamo	-	-	-	2	4	-	-	-	-	1	-	-	-	-	2	2
Pattijoki	-	-	2	3	13	-	1	1	-	-	-	-	-	-	3	-
Piippola	-	1	-	-	-	-	-	-	-	-	-	-	-	-	1	-
Pudasjärvi	-	1	1	13	13	1	-	1	-	-	3	-	-	1	2	-
Pulkkila	-	1	3	-	3	-	-	-	-	-	-	-	-	-	1	-
Puolanka	-	-	1	3	5	-	1	1	-	-	1	-	-	-	-	-
Pyhäjoki	-	-	-	2	6	-	-	-	-	-	-	1	-	-	1	-
Pyhäntä	1	-	-	1	3	-	-	-	-	-	-	-	-	-	1	1
Rantsila	-	-	-	2	2	-	-	-	-	-	-	-	-	-	-	-
Reisjärvi	1	2	-	1	1	-	2	-	-	-	-	-	-	-	2	-
Ristijärvi	1	-	2	-	4	-	-	-	-	-	-	1	-	-	-	-

TILASTOKESKUS / VAALITILASTOT

5.7 Europarlamenttiehdokkaat ja heidän äänimääränsä kunnittain 1996. Nuorsuomalainen Puolue
 Kandidater i Europaparlamentsvalet och antalet röster kommunvis 1996. Ungfinska partiet
 Candidates in the European Parliamentary elections in 1996 and their votes in each municipality. Progressive Finnish Party

NUORS., UNGF.

Vaalipiiri ja kunta Valkrets och kommun Constituency and municipality	Haukka	Hein	Hell-	Hir- sten	velä	Ilo- niemi	Kai- vanto	Kasvi	Lemin- aho	Lou- vo	Pusa	Pöyry	Rai- vio	Ris- lakki	Ris- sanen	Tarkka	Tiu- sanen
Ruukki	1	-	-	4	14	1	-	1	-	-	-	-	1	-	-	2	1
Sievi	1	-	1	1	9	-	-	-	-	1	-	1	-	-	-	3	-
Siikajoki	-	-	-	1	5	-	-	-	-	-	-	2	-	-	-	-	-
Sotkamo	-	1	1	1	20	2	1	1	-	1	1	-	-	-	1	2	3
Suomussalmi	1	-	1	5	21	-	-	-	-	-	-	-	-	-	1	2	-
Taivalkoski	-	-	-	1	4	1	1	2	1	1	1	-	-	-	-	1	-
Temmes	-	-	-	-	2	1	-	-	-	-	-	-	-	-	-	-	-
Tyrnävä	1	-	2	3	7	-	-	1	-	-	-	1	-	1	-	1	-
Utajärvi	-	1	-	1	3	-	-	-	-	-	-	-	1	-	-	-	-
Vaala	-	-	-	4	14	-	-	1	-	-	-	1	-	-	-	1	-
Vihanti	1	-	-	1	2	-	-	-	-	-	-	-	-	-	-	1	-
Vuolijoki	1	1	-	1	1	-	-	-	-	-	-	-	-	-	-	-	-
Yli-ii	-	1	-	3	4	1	-	-	-	2	-	1	-	-	-	-	-
Ylikkiemäki	-	1	-	1	7	-	-	-	-	-	-	-	-	-	-	-	-
Lapin läänin - Lapplands läns - Lapland	17	12	46	665	761	12	17	76	7	7	11	5	2	16	91	13	
Kemi	3	2	8	30	76	1	2	48	-	-	1	-	-	5	8	3	
Kemijärvi	2	-	-	41	36	-	-	-	-	1	-	-	-	2	1	2	
Rovaniemi	1	-	7	214	278	3	3	2	4	4	6	-	-	3	33	1	
Tornio-Torneå	3	2	5	33	65	1	2	9	-	1	1	-	-	3	8	3	
Enontekiö	-	2	2	4	6	-	-	-	-	-	-	-	-	-	-	1	-
Inari-Enare	2	2	1	33	32	2	1	-	-	1	-	2	-	-	7	-	
Keminmaa	1	1	2	13	20	-	1	10	-	-	-	-	1	-	4	-	
Kittilä	2	1	-	19	21	-	1	-	-	-	1	-	-	-	1	-	
Kolari	-	-	6	16	4	-	-	-	-	-	-	-	-	1	-	4	-
Muonio	-	-	-	6	9	-	1	-	-	-	-	-	-	-	-	4	-
Pelkosenniemi	-	-	2	6	4	-	-	-	-	-	-	-	-	-	-	-	-
Pello	-	-	-	10	15	1	-	3	-	-	-	-	-	-	1	1	-
Posio	-	-	-	15	7	-	-	-	-	-	-	-	-	-	1	1	-
Ranua	1	-	-	13	7	-	-	-	-	-	-	-	-	-	-	2	-
Rovaniemen mlk- lk	-	-	5	111	94	1	3	-	-	-	1	1	-	1	6	1	
Salla	-	1	-	13	14	-	-	1	-	-	-	-	-	-	3	-	
Savukoski	-	-	-	4	4	-	1	-	2	-	-	-	-	-	2	-	
Simo	-	-	-	9	11	-	-	1	1	-	-	-	-	-	-	-	
Sodankylä	2	-	4	50	39	2	2	-	-	-	-	2	-	-	3	3	
Tervola	-	-	2	4	8	-	-	1	-	-	-	-	-	-	-	-	
Utsjoki	-	-	-	12	1	-	-	-	-	-	-	-	-	-	-	-	
Ylitornio-Övertorneå	-	1	2	9	10	1	-	1	-	-	1	-	-	-	2	-	
Ahvenanmaa - Landskapet Ålands - Åland	-	-	-	-	3	-	-	1	-	-	-	1	-	-	1	1	-
Maarianhamina-Mariehamn	-	-	-	-	2	-	-	-	-	-	-	-	-	-	1	1	-
Brändö-Brändö	-	-	-	-	-	-	-	-	-	-	-	-	-	-	-	-	
Eckerö-Eckerö	-	-	-	-	-	-	-	1	-	-	-	-	-	-	-	-	
Finström-Finström	-	-	-	-	-	-	-	-	-	-	-	-	-	-	-	-	
Föglö-Föglö	-	-	-	-	-	-	-	-	-	-	-	-	-	-	-	-	
Geta-Geta	-	-	-	-	-	-	-	-	-	-	-	-	-	-	-	-	
Hammarland-Hammarland	-	-	-	-	-	-	-	-	-	-	-	-	-	-	-	-	
Jomala-Jomala	-	-	-	-	-	-	-	-	-	-	-	-	-	-	-	-	
Kuulinge-Kuulinge	-	-	-	-	-	-	-	-	-	-	-	-	-	-	-	-	
Kökar-Kökar	-	-	-	-	-	-	-	-	-	-	-	-	-	-	-	-	
Lemland-Lemland	-	-	-	-	-	-	-	-	-	-	-	-	-	-	-	-	
Lumparland-Lumparland	-	-	-	-	-	-	-	-	-	-	-	-	-	-	-	-	
Saltvik-Saltvik	-	-	-	-	-	-	-	-	-	-	-	-	-	-	-	-	
Sottunga-Sottunga	-	-	-	-	-	-	-	-	-	-	-	-	-	-	-	-	
Sund-Sund	-	-	-	-	-	-	-	-	-	-	-	1	-	-	-	-	
Vårdö-Vårdö	-	-	-	-	1	-	-	-	-	-	-	-	-	-	-	-	

5.8 Europarlamenttiehdokkaat ja heidän äänimääränsä kunnittain 1996. Perussuomalaiset, Suomen Kristillinen Liitto
 Kandidater i Europarlamentsvalet och antalet röster kommunvis 1996. Sannfinländarna, Finlands Kristliga Förbund
 Candidates in the European Parliamentary elections in 1996 and their votes in each municipality. True Finns. Christ.League in F.

Vaalipiiri ja kunta Valkrets och kommun Constituency and municipality	PS. SAF			SKL. FKF												
	Vist-backa	Lep-pänen	Savo-la	Soini	Alm-gren	Hiltu-nen	Hovi	Kan-kaan-niemi	Kor-kea-mäki	Kärk-käi-nen	Laak-konen	Lind-berg	Per-ret	Rau-hala	Santa-vuori	Tynk-kynen
Koko maa - Hela riket - Whole country	10368	1874	839	1923	5099	3313	1929	24125	1213	1964	3517	962	5749	2450	11337	1621
Helsingin kaupungin - Helsingfors stads - Helsinki	180	148	64	90	352	107	98	1553	26	66	110	48	874	57	2230	62
Helsinki-Helsingfors	180	148	64	90	352	107	98	1553	26	66	110	48	874	57	2230	62
Uudenmaan läänin - Nylands läns - Uusimaa	327	291	139	136	559	170	163	2572	55	119	109	85	1300	111	3774	130
Espoo-Esbo	58	22	33	34	120	29	29	571	9	22	19	8	273	25	876	21
Hanko-Hangö	5	2	1	1	18	1	5	29	2	1	1	2	37	-	6	3
Hyvinkää-Hyvinge	14	15	3	5	28	7	10	159	10	7	13	7	29	6	285	10
Järvenpää	16	6	9	9	25	10	8	149	3	4	6	4	16	6	327	5
Karjaa-Karis	1	1	1	1	2	1	-	9	-	-	1	-	44	1	11	1
Karkkila	8	32	2	4	3	1	1	20	-	1	4	1	2	2	15	1
Kauniainen-Grankulla	2	1	1	-	1	2	1	7	-	3	1	-	44	-	15	1
Kerava-Kervä	12	9	3	3	19	6	15	143	-	9	7	3	21	3	266	4
Lohja-Lojo	17	19	7	1	35	12	11	125	2	-	3	3	26	5	102	5
Loviisa-Lovisa	5	5	3	1	12	2	3	14	-	1	1	8	16	-	6	-
Orimattila	6	2	2	4	7	8	2	55	3	1	3	10	2	2	49	3
Porvoo-Borgå	19	8	8	3	38	11	8	74	3	6	5	3	122	2	127	4
Tammisaari-Ekenäs	4	1	4	1	15	3	-	9	2	1	1	1	86	1	2	5
Vantaa-Vanda	73	48	29	31	123	35	31	619	7	32	26	20	236	28	973	25
Artjärvi-Artsjö	-	4	-	1	2	-	1	6	-	-	-	-	-	-	4	1
Askola	2	1	-	3	-	1	-	6	-	-	-	-	4	-	7	-
Inkoo-Ingå	-	3	1	1	4	1	1	4	-	2	-	1	27	1	6	-
Karjalohja-Karislojo	-	1	-	-	-	2	-	7	-	-	-	-	1	-	1	-
Kirkkonummi-Kyrkslätt	13	3	5	2	12	4	3	52	4	6	3	-	33	2	90	10
Lapinjärvi-Lappträsk	-	-	1	-	2	2	-	6	1	-	-	-	11	-	1	-
Liljendal	1	-	-	-	-	-	-	1	-	1	-	-	11	-	-	-
Myrskylä-Mörskom	10	4	1	1	-	-	-	7	-	-	-	-	1	-	1	1
Mäntsälä	5	4	6	6	12	2	2	60	3	1	2	3	6	1	64	2
Nummi-Pusula	-	65	1	3	4	3	4	25	-	1	-	-	2	-	18	2
Nurmijärvi	10	10	6	4	24	8	6	101	1	4	3	1	20	15	124	3
Pernaja-Pernå	1	4	-	-	-	-	-	3	-	-	-	1	18	-	4	3
Pohja-Pojo	2	-	-	-	5	1	-	6	-	-	-	-	9	2	2	2
Pornainen-Porgnäs	6	1	1	-	2	1	3	12	-	1	-	-	1	-	9	1
Pukkila	1	1	-	-	-	-	-	6	-	-	-	-	1	-	1	-
Ruotsinpyhtää-Strömfors	3	1	1	2	6	-	-	3	-	1	-	1	3	1	8	1
Sammatti	-	-	-	-	2	-	-	1	-	-	-	-	-	-	2	-
Sipoo-Sibbo	6	1	-	2	6	3	7	62	1	2	1	1	113	1	48	4
Siuntio-Sjundeå	-	1	2	1	2	3	-	8	1	2	-	-	26	1	8	2
Tuusula-Tusby	16	12	7	7	20	8	6	89	2	6	5	5	22	3	220	6
Vihti	11	4	1	5	10	3	6	124	1	4	4	1	38	3	96	4
Turun läänin eteläinen - Åbo läns södra - Turku South	297	161	49	87	275	170	111	1188	29	62	44	352	191	106	600	70
Kaarina-S:t Karins	5	3	3	-	15	3	3	63	2	1	4	21	3	7	18	2
Laitila	17	9	4	10	2	7	3	25	-	-	3	4	5	1	11	3
Loimaa	8	5	4	1	4	4	1	22	1	1	-	12	-	6	15	1
Naantali-Nådendal	2	5	-	2	9	3	3	15	2	1	1	5	7	1	32	-
Paimio-Pemar	6	6	1	1	8	4	3	58	-	2	2	2	-	1	18	2
Parainen-Pargas	9	2	1	2	2	1	-	16	2	-	-	-	27	2	4	1
Raisio-Reso	7	6	2	1	10	8	5	65	1	4	3	13	3	6	31	1
Salo	9	8	4	1	30	3	1	58	3	9	2	9	10	8	34	9
Somero	13	1	2	5	1	1	2	17	-	1	-	2	-	1	41	2
Turku-Åbo	48	38	11	16	103	33	56	479	13	28	18	221	84	54	237	25
Uusikaupunki-Nystad	22	32	2	4	20	18	8	49	2	2	2	1	2	3	41	5
Alastaro	1	2	-	-	6	1	-	7	-	1	-	1	2	1	6	3
Askainen-Villnäs	3	-	-	1	1	1	-	1	-	1	-	-	-	-	-	-
Aura	6	2	-	-	1	1	2	10	-	-	1	1	-	-	1	-
Dragsfjärd	10	-	-	-	-	-	1	1	-	-	-	1	4	-	1	2
Halikko	2	-	1	5	7	3	-	17	-	2	-	7	7	1	17	2
Houtskari-Houtskar	-	-	-	-	-	-	-	-	-	-	-	-	4	-	-	-
Inö	-	-	-	-	-	-	-	-	-	-	-	-	-	-	-	-
Karinainen	2	3	-	-	1	1	-	4	-	-	1	-	1	-	1	-
Kemiö-Kimito	2	-	-	-	-	1	-	-	-	-	-	-	4	-	1	-
Kiikala	-	-	-	1	1	-	-	1	-	-	2	-	2	1	-	-
Kisko	1	-	1	1	2	-	-	4	-	-	-	-	-	1	2	-
Kodisjoki	1	-	-	-	-	14	-	2	-	-	-	-	-	1	2	-
Korppoo-Korpo	-	-	-	-	-	-	-	1	-	-	-	-	3	-	-	-
Koski	3	1	-	-	4	-	-	1	-	-	-	-	-	-	-	1
Kustavi-Gustavs	-	-	-	-	-	1	-	11	-	-	-	1	-	-	-	-
Kuusjoki	5	1	-	3	-	-	-	2	-	-	-	-	-	-	-	-
Lemu	-	-	-	-	-	1	-	3	-	-	-	-	-	-	-	-
Lieto	11	6	-	8	18	4	2	60	1	1	-	17	2	2	21	1
Loimaan kunta-Loimaa komm.	5	2	2	1	2	2	-	16	-	1	-	6	1	1	6	2
Marttila	38	3	1	3	1	-	1	6	-	-	1	-	-	-	4	-
Masku	2	3	1	-	-	2	6	14	-	1	1	1	-	3	4	-
Mellilä	1	-	-	1	3	1	1	3	-	-	-	-	3	-	-	-
Merimasku	4	-	-	-	1	1	1	2	-	-	-	-	-	-	1	-
Mietoinen	1	1	-	-	-	-	-	4	-	1	-	1	-	-	2	-
Muurila	-	1	-	-	2	-	1	7	-	-	-	-	-	-	-	-
Mynämäki	8	1	1	7	2	1	-	14	1	-	-	2	1	1	4	-
Nauvo-Nagu	1	-	1	1	1	-	-	1	-	-	1	-	5	-	-	-
Nousiainen	3	2	1	1	3	-	-	6	-	-	-	3	-	-	1	1
Oripää	1	-	-	-	-	4	-	1	-	-	-	-	-	-	1	-
Perniö-Bjarnå	4	2	-	5	-	3	-	9	-	1	2	-	3	-	4	-

TILASTOKESKUS / VAALITILASTOT

5.8 Europarlamenttiehdokkaat ja heidän äänimääränsä kunnittain 1996, Perussuomalaiset, Suomen Kristillinen Liitto
 Kandidater i Europaparlamentsvalet och antalet röster kommunvis 1996, Sannfinländarna, Finlands Kristliga Förbund
 Candidates in the European Parliamentary elections in 1996 and their votes in each municipality, True Finns, Christ. League in F.

Vaali- ja kunta Valkrets och kommun Constituency and municipality	PS, SAF			SKL, FKF												
	Vist- backa	Lep- pänen	Savo- la	Soini	Alm- gren	Hiltu- nen	Hovi	Kan- kaan- niemi	Kor- keä- mäki	Kärk- käi- nen	Laak- konen	Lind- berg	Per- ret	Rau- hala	Santa- vuori	Tynk- kynen
Pertteli	2	2	-	-	1	1	-	9	1	-	-	-	-	-	1	1
Piikkiö-Pikis	5	-	2	2	2	1	3	50	-	2	-	11	2	2	12	1
Pyhäranta	1	-	-	1	1	26	1	6	-	-	-	-	-	-	-	1
Pöytyä	17	3	2	-	2	4	1	2	-	1	-	1	-	-	2	1
Rusko	-	-	-	-	1	1	-	9	-	-	-	3	-	2	10	-
Rymättylä-Rimito	-	-	-	-	2	1	3	4	-	1	-	-	-	-	3	1
Sauvo-Sagu	3	1	-	2	2	1	2	12	-	-	-	2	-	-	1	1
Suomusjärvi	-	-	-	-	-	-	-	1	-	-	-	-	-	-	-	-
Särkisalo-Finby	-	-	-	-	-	-	-	3	-	-	-	-	3	-	1	1
Taivassalo-Tövsala	3	2	2	-	1	1	-	1	-	-	-	-	-	-	1	-
Tarvasjoki	-	-	-	-	-	3	-	5	-	-	-	-	-	-	2	-
Vahto	2	4	-	-	1	1	1	3	-	-	-	1	-	-	1	-
Vehmaa	3	2	-	-	1	2	-	3	-	-	-	2	-	-	1	-
Velkua	-	-	-	-	-	1	-	-	-	-	-	-	-	-	-	-
Vastanfjärd	-	1	-	-	-	-	-	-	-	-	-	-	3	-	1	-
Yläne	-	1	-	-	2	1	-	5	-	-	-	1	-	-	3	-
Turun läänin pohjoinen - Åbo länns norra - Turku North	355	89	44	181	134	2058	227	1034	23	38	48	33	52	55	382	41
Harjavalta	3	2	-	2	4	61	8	39	2	2	1	-	3	4	8	1
Huittinen	11	3	-	4	6	39	37	100	2	4	5	2	1	3	12	1
Kankaanpää	81	16	6	9	7	111	13	40	2	4	3	2	5	1	21	3
Kokemäki-Kumo	9	5	1	7	3	57	7	30	-	1	2	1	-	1	4	-
Pori-Björneborg	46	17	9	14	31	436	40	175	3	11	12	6	17	10	158	14
Rauma-Raumo	22	11	3	11	13	589	14	55	2	5	8	9	5	5	39	7
Vammala	10	6	6	56	13	45	19	287	1	2	7	2	10	7	33	3
Eura	2	3	1	3	16	116	12	18	3	1	1	3	-	3	8	2
Eurajoki	4	1	1	-	3	90	6	6	1	-	1	-	-	3	2	1
Honkajoki	24	3	-	5	-	10	-	6	-	-	-	1	-	1	1	-
Jämijärvi	10	1	1	10	3	39	2	23	-	-	1	-	2	3	3	1
Karvia	35	3	-	2	1	19	-	15	-	-	-	-	1	-	2	-
Kiikoinen	1	-	1	1	-	9	2	27	-	-	-	-	-	-	1	-
Kiukainen	2	-	1	1	2	23	12	2	-	-	-	-	-	-	5	1
Kullaa	3	2	1	-	-	20	-	2	-	-	-	-	1	-	5	-
Köyliö-Kjulo	1	1	1	2	3	7	1	2	-	-	-	-	2	-	1	-
Lappi	-	-	-	1	3	61	13	10	-	1	-	-	-	-	1	-
Lavia	3	-	-	1	1	22	3	9	1	-	1	1	-	1	1	-
Luvia	-	-	-	3	1	24	1	3	-	-	-	-	-	1	5	-
Merikarvia	4	3	2	1	1	26	1	16	-	-	1	-	-	1	4	-
Nakkila	17	1	3	2	3	42	1	12	1	3	-	-	1	2	4	1
Noormarkku-Norrmark	7	3	-	1	4	18	8	16	1	-	1	1	2	-	17	2
Pomarkku-Påmark	5	-	-	1	-	17	2	8	-	-	1	1	-	-	5	-
Punkalaidun	16	5	3	11	1	1	4	12	1	1	-	2	-	-	4	-
Siikainen	15	-	1	22	2	24	4	10	-	-	1	-	-	-	5	-
Suodenniemi	5	2	1	6	-	2	2	8	-	-	-	-	-	-	-	1
Säkylä	6	-	-	-	-	24	2	9	1	-	-	1	1	2	9	-
Ulvila-Ulvsby	7	-	-	-	11	113	9	36	2	3	2	-	-	3	21	2
Vampula	3	-	-	1	-	3	2	4	-	-	-	-	-	1	-	-
Metsä	3	1	2	4	2	10	2	54	-	-	-	1	1	3	3	1
Hämeen l. etel.- Tavasteh.länns södra - Häme South	182	85	55	42	385	131	86	1340	36	74	69	89	116	160	1177	69
Forssa	4	3	3	1	3	-	7	61	1	5	-	3	7	5	22	2
Hämeenlinna-Tavastehus	26	17	13	6	70	22	14	190	4	8	8	6	14	37	198	12
Lahti	49	21	16	10	122	41	24	374	5	28	19	10	31	57	307	10
Riihimäki	12	6	6	-	40	5	8	124	6	7	7	8	15	5	189	8
Asikkala	3	3	-	2	16	4	-	77	4	4	3	-	6	6	42	2
Hattula	5	-	1	1	11	2	-	35	2	1	-	3	2	11	46	1
Hauho	5	1	1	1	4	2	2	7	-	1	1	-	1	6	8	-
Hausjärvi	5	4	-	1	17	13	1	47	3	2	2	2	10	3	41	3
Hollola	9	9	2	2	40	5	6	99	4	2	5	3	2	13	78	7
Humpkala	2	1	-	1	1	1	-	13	-	-	-	2	-	-	2	-
Janakkala	7	2	4	2	8	4	6	47	1	3	2	36	10	3	73	2
Jokioinen	3	1	-	1	-	4	3	15	1	-	1	-	1	-	4	-
Kalvola	7	-	1	2	2	5	1	9	-	1	1	-	2	2	17	2
Hämeenkoski	-	-	-	-	2	-	1	11	-	-	-	-	2	1	18	1
Kärkölä	11	2	-	1	3	3	-	13	-	-	-	3	3	1	3	1
Lammi	4	5	1	-	11	4	1	35	-	1	5	1	2	3	19	2
Loppi	9	2	-	3	2	2	3	28	-	3	5	2	1	1	12	1
Nastola	3	3	3	4	18	6	5	80	2	6	4	8	4	2	40	6
Padasjoki	8	2	3	1	4	5	1	16	-	1	2	-	1	-	18	3
Renko	-	-	-	-	3	-	2	7	-	-	1	-	3	1	6	-
Tammela	3	1	-	1	2	-	-	23	3	-	1	-	-	1	21	4
Tuulos	1	-	1	-	-	-	-	2	-	-	-	-	-	-	3	-
Urjala	4	2	-	2	6	1	1	19	-	1	2	-	-	2	7	2
Ypäjä	2	-	-	-	-	2	-	8	-	-	-	-	-	-	3	-
Hämeen l. pohj.- Tavasteh.länns norra - Häme North	343	124	61	369	268	159	168	1826	34	100	89	50	87	1619	1001	71
Ikaalinen	8	1	1	11	7	15	3	96	-	3	1	-	2	33	38	2
Mantta	9	4	2	3	5	2	3	64	-	-	-	4	1	10	12	2
Nokia	14	8	5	13	32	6	14	135	5	6	3	11	7	72	42	5
Orivesi	10	3	3	5	6	2	1	68	-	1	3	-	1	30	33	2
Parkano	62	7	2	46	6	17	1	50	-	25	5	-	2	42	19	2
Tampere-Tammerfors	75	43	15	133	111	44	60	606	13	28	45	17	38	853	439	25
Toijala	6	3	-	3	3	1	-	24	2	-	-	-	2	12	53	1
Valkeakoski	15	3	4	11	12	3	5	55	1	5	-	1	4	65	40	3
Virrat-virtdois	15	6	2	6	12	2	5	93	-	3	1	-	1	21	8	5

TILASTOKESKUS / VAALITILASTOT

5.8 Europarlamenttiehdokkaat ja heidän äänimääränsä kunnittain 1996. Perussuomalaiset, Suomen Kristillinen Liitto
 Kandidater i Europaparlamentsvalet och antalet röster kommunvis 1996. Sannfinländarna, Finlands Kristliga Förbund
 Candidates in the European Parliamentary elections in 1996 and their votes in each municipality. True Finns, Christ. League in F.

Vaaliipiiri ja kunta Valkrets och kommun Constituency and municipality	PS, SAF			SKL, FKF										Tynk- kynen		
	Vist- backa	Lep- pänen	Savo- la	Soini	Alm- gren	Hiltu- nen	Hovi	Kan- kaan- niemi	Kor- keä- mäki	Kärk- käi- nen	Laak- konen	Lind- berg	Per- ret		Rau- hala	Santa- vuori
Hämeenkyrö-Tavastkyro	11	1	2	14	4	19	7	43	-	2	1	1	3	37	23	1
Juupajoki	5	1	-	2	2	2	1	18	-	1	-	-	1	3	2	2
Kangasala	13	2	3	19	12	11	11	81	2	5	2	-	5	93	51	2
Kihniö	16	2	2	25	4	6	7	54	2	3	-	-	-	25	5	-
Kuhaalahti	2	-	-	-	-	1	-	7	1	-	-	-	-	3	1	-
Kuorevesi	1	3	-	-	2	-	-	24	2	1	-	1	-	2	5	3
Kuru	7	3	2	3	-	-	2	14	-	2	1	1	-	7	9	1
Kylmäkoski	6	-	2	6	1	-	-	6	-	-	-	-	-	5	12	1
Lempäälä	6	5	2	9	14	5	11	76	2	2	7	3	8	87	51	5
Luopioinen	-	2	-	-	-	1	-	10	-	-	-	1	-	4	3	-
Längelmäki	4	1	2	3	1	-	-	26	-	-	-	-	-	6	2	-
Mouhijärvi	2	1	3	7	1	4	2	19	-	-	1	-	-	5	6	1
Pirkkala	6	2	1	12	9	3	6	55	1	5	3	1	4	46	26	1
Pälkäne	2	3	2	2	3	4	3	17	1	1	-	-	3	7	17	-
Ruovesi	8	4	1	9	-	1	1	22	-	2	1	2	3	6	13	1
Sahalahti	4	-	1	-	2	-	6	11	-	-	3	-	-	6	5	-
Vesilähti	-	-	-	3	2	1	-	13	-	1	2	-	-	18	6	-
Viiala	1	1	1	-	5	1	5	19	-	1	5	-	-	18	20	-
Viljakkala	1	1	-	1	2	3	1	4	1	-	-	-	-	21	4	1
Vilppula	16	7	2	8	3	4	8	55	1	3	-	3	1	19	11	2
Ylöjärvi	18	7	1	15	7	1	5	61	-	-	5	4	1	63	45	3
Kymen läänin - Kymmene läns - Kymi	198	193	44	58	2039	81	62	815	20	74	98	27	104	52	419	55
Anjalankoski	9	6	1	2	86	4	-	33	1	5	5	1	6	4	17	-
Hamina-Fredrikshamn	5	6	3	2	62	-	1	6	-	-	-	-	3	-	16	2
Imatra	15	29	4	7	72	9	4	90	3	3	11	3	5	11	37	5
Kotka	18	19	9	10	556	6	4	53	2	7	7	9	14	3	80	9
Kouvola	24	17	-	9	323	7	11	98	6	12	4	1	17	7	40	5
Kuusankoski	7	16	3	3	91	4	7	31	1	8	5	1	3	3	20	3
Lappeenranta-Villmanstrand	20	15	3	5	169	20	15	165	-	15	14	1	19	6	55	13
Elimäki	3	8	2	-	38	2	-	27	-	1	2	2	1	3	15	1
Iitti	8	6	-	1	35	3	-	9	1	-	1	-	1	-	5	-
Jaala	-	2	2	-	5	1	-	8	-	-	-	1	-	-	-	-
Joutseno	14	16	1	3	37	-	4	38	1	2	3	3	2	2	24	4
Lemi	6	7	1	1	10	1	-	7	-	-	1	-	1	-	1	2
Luumäki	2	5	1	1	42	4	1	22	2	1	-	-	4	2	9	-
Miehikkälä	1	-	1	-	36	2	-	14	-	-	-	-	1	-	4	-
Parikkala	5	5	-	-	48	3	1	45	-	5	23	-	2	3	7	1
Pyhtää-Pyttis	1	-	3	-	38	-	2	3	-	-	-	2	-	-	7	-
Rautjärvi	4	3	-	-	31	3	-	26	-	2	3	-	4	-	6	1
Ruokolahti	7	5	1	5	36	2	-	19	1	2	2	-	-	-	20	4
Saari	3	7	-	-	9	-	-	17	-	-	-	-	-	-	1	-
Savitaipale	15	6	2	2	46	2	-	16	-	3	2	2	-	-	10	-
Suomenniemi	3	1	-	2	2	-	-	5	-	-	-	-	-	1	-	-
Taipalsaari	1	1	2	1	44	1	-	22	1	-	4	-	2	-	3	2
Uukuniemi	2	1	-	-	2	-	-	4	-	1	-	-	-	1	-	-
Valkeala	7	4	1	3	97	6	4	31	-	7	7	1	15	4	14	-
Vehkalahti	12	5	2	1	101	1	6	13	-	2	2	-	1	1	23	2
Virolahti	4	3	-	-	20	-	2	7	1	1	-	-	-	1	5	1
Ylämaa	2	-	2	-	3	-	-	6	-	-	-	-	1	-	-	-
Mikkelin läänin - S:t Michels läns - Mikkelii	203	92	55	103	245	79	55	1684	17	227	131	16	64	39	253	235
Heinola	22	7	5	8	38	13	3	204	3	8	14	-	6	5	58	5
Mikkeli-S:t Michel	13	11	9	17	46	8	7	160	4	28	7	4	13	2	27	7
Pieksämäki	18	2	3	6	36	5	4	99	1	18	18	1	8	3	14	104
Savonlinna-Nyslott	29	11	8	9	17	6	4	254	-	14	9	2	8	7	29	14
Anttola	2	-	-	-	3	-	2	5	-	1	-	-	-	1	6	-
Enonkoski	2	1	1	-	1	1	1	37	-	1	4	-	3	-	5	-
Hartola	2	1	1	-	2	2	2	64	-	1	-	-	2	-	4	1
Haukivuori	3	1	1	5	3	-	4	16	-	5	1	-	1	-	4	1
Heinävesi	20	8	-	35	3	2	1	36	-	13	13	-	1	-	6	7
Hirvensalmi	4	-	-	-	2	1	1	23	-	2	3	2	1	-	3	4
Joroinen	4	3	1	-	9	1	-	57	1	42	4	1	2	1	9	26
Juva	6	2	4	3	12	1	3	72	1	6	1	1	-	1	8	2
Jäppilä	3	-	-	-	-	1	-	21	-	10	4	-	1	1	1	7
Kangaslampi	1	-	1	-	-	-	1	11	-	17	-	1	-	-	3	15
Kangasniemi	8	2	7	4	3	6	2	105	-	7	8	-	2	2	2	2
Kerimäki	8	2	2	-	11	5	5	67	5	-	5	-	1	5	7	1
Mikkelin mlk-St Michels lk	11	15	2	5	12	6	4	61	1	1	6	1	3	-	19	4
Mäntyhärju	10	5	3	3	11	3	1	75	-	6	3	-	1	2	6	-
Pertunmaa	11	2	1	1	-	1	-	30	-	-	-	-	-	2	2	-
Pieksämäen mlk- lk	3	4	1	1	8	2	4	37	-	22	3	1	-	1	5	18
Punkaharju	3	3	1	1	9	7	1	47	1	6	10	-	2	2	11	4
Puumala	1	1	2	-	1	-	2	43	-	3	2	1	2	1	1	1
Rantasalmi	6	2	-	3	6	-	1	15	-	3	5	-	1	3	2	2
Ristiina	1	4	-	1	3	-	-	47	-	2	4	-	2	-	11	2
Savonranta	1	2	-	-	-	-	-	6	-	-	1	-	-	-	-	-
Sulkava	5	-	-	-	4	3	1	21	-	3	3	-	-	-	2	1
Sysmä	4	3	2	1	5	5	1	62	-	3	2	1	4	-	8	1
Virtasalmi	2	-	-	-	-	-	-	9	-	5	1	-	-	-	-	6
Pohj.-Karjalan l.- Norra Karel. läns - Pohjois-Karjala	253	162	48	140	88	18	18	492	18	66	2365	47	20	35	110	26
Joensuu	33	27	4	23	25	4	3	144	3	20	390	19	6	8	36	4
Kitee	18	7	2	7	9	2	3	61	1	7	141	2	1	3	11	-
Lieksa	6	8	5	7	4	2	1	26	4	-	168	11	1	5	8	1
Nurmes	11	11	1	15	7	-	1	17	1	12	168	1	4	-	10	1

TILASTOKESKUS / VAALITILASTOT

5.8 Europarlamenttiehdokkaat ja heidän äänimääränsä kunnittain 1996, Perussuomalaiset, Suomen Kristillinen Liitto
 Kandidater i Europaparlamentsvalet och antalet röster kommunvis 1996, Sannfinländarna, Finlands Kristliga Förbund
 Candidates in the European Parliamentary elections in 1996 and their votes in each municipality, True Finns, Christ. League in F.

Vaaliipiiri ja kunta Valkrets och kommun Constituency and municipality	PS, SAF			SKL, FKF												
	Vist- backa	Lep- pänen	Savo- la	Soini	Alm- gren	Hiltu- nen	Hovi	Kan- kaan- niemi	Kor- kea- mäki	Kärk- kai- nen	Laak- konen	Lind- berg	Per- ret	Rau- hala	Santa- vuori	Tynk- kynen
Outokumpu	21	22	3	2	2	-	-	13	2	3	320	4	-	3	6	4
Eno	7	2	2	8	4	1	1	25	2	-	94	3	2	1	2	3
Iilomantsi	12	5	10	4	-	-	1	9	1	1	90	1	1	1	6	1
Juuka	9	9	2	1	6	-	4	16	-	-	121	-	1	2	3	2
Kesalahti	6	3	1	-	3	1	1	14	-	2	57	-	-	1	6	1
Kiihtelysvaara	6	4	-	5	-	1	-	7	-	1	50	-	-	-	-	1
Kontiolahti	18	16	3	-	5	1	1	19	-	3	125	-	-	1	10	5
Liperi	40	12	9	36	10	1	-	33	1	5	140	2	3	5	3	-
Polvijärvi	20	16	2	7	4	3	-	14	-	4	132	-	-	2	1	1
Pyhaselkä	8	7	-	16	1	-	-	13	-	4	94	-	-	1	5	1
Raakkylä	23	6	1	1	-	2	1	29	1	-	46	1	-	1	2	1
Tohmajärvi	3	2	1	5	4	-	-	36	1	3	107	3	-	-	-	-
Tuupovaara	4	-	1	1	-	-	-	4	-	1	28	-	-	1	-	-
Valtimo	5	3	-	2	2	-	1	9	1	-	67	-	1	-	1	-
Värtsilä	3	2	1	-	2	-	-	3	-	-	27	-	-	-	-	-
Kuopion läänin - Kuopio läns - Kuopio	464	154	58	395	145	65	49	1113	22	917	194	51	38	34	135	392
Iisalmi	37	8	6	46	4	3	3	100	-	9	8	5	5	4	11	3
Kiuruvesi	33	12	2	29	3	3	2	39	3	4	6	4	-	2	3	5
Kuopio	79	24	14	51	33	11	24	378	3	64	55	4	12	4	47	30
Suonenjoki	18	6	3	15	10	3	1	39	-	10	9	-	1	-	7	7
Varkaus	15	13	3	9	28	9	4	73	8	733	6	33	9	5	13	299
Juankoski	22	4	3	13	1	2	1	12	-	5	11	-	-	1	1	2
Kaavi	10	2	2	3	-	5	-	17	1	5	10	-	-	1	5	3
Karttula	13	1	1	1	11	2	-	29	-	-	3	-	2	-	1	4
Keitele	3	2	1	1	2	-	-	27	-	-	-	-	-	1	-	-
Lapinlahti	19	9	1	20	4	2	-	53	1	4	3	-	1	-	4	4
Leppävirta	13	6	1	6	8	4	3	43	2	49	8	3	-	3	5	13
Maaninka	13	9	2	36	1	-	-	10	-	-	1	-	-	-	-	1
Nilsia	17	7	-	12	6	3	4	31	-	12	17	-	3	1	4	1
Pielavesi	21	4	2	12	2	4	-	22	-	1	7	-	-	2	2	2
Rautalampi	22	6	2	-	2	2	1	44	-	-	2	1	-	1	2	4
Rautavaara	4	3	1	2	3	2	-	17	-	3	6	-	2	1	4	1
Siilinjärvi	22	7	6	27	14	1	2	60	-	7	14	-	1	4	9	2
Sonkajärvi	44	7	2	70	9	1	-	25	1	3	1	1	-	2	4	3
Tervo	2	3	2	8	-	-	-	12	-	1	1	-	-	1	7	-
Tuusniemi	6	3	2	1	2	3	1	18	1	4	17	-	2	-	2	2
Varpaisjärvi	24	7	1	11	-	2	-	25	1	-	2	-	-	-	1	-
Vehmersalmi	7	3	-	2	-	2	-	13	-	3	4	-	-	-	-	1
Vesanto	1	4	-	5	1	1	-	17	-	-	1	-	-	1	1	3
Vieremä	19	4	1	15	1	-	3	9	1	-	2	-	-	-	2	2
Keski-Suomen l.- Mellersta Finlands läns - Keski-Suomi	289	74	29	103	124	64	52	6687	44	65	46	40	36	39	229	321
Jyväskylä	27	9	6	17	47	13	10	1433	12	21	10	12	19	11	98	43
Jämsä	7	4	1	22	5	1	4	157	2	3	4	-	3	4	10	-
Jämsänkoski	7	3	-	9	7	5	2	89	3	1	1	1	1	2	2	2
Keuruu	26	5	1	1	6	-	3	315	4	4	2	-	-	4	12	3
Saarijärvi	30	4	1	9	3	4	2	508	1	4	3	2	-	2	4	1
Suolahti	7	3	-	2	8	4	2	200	1	4	3	-	-	4	1	18
Viitasaari	10	5	2	2	3	5	3	266	3	-	-	2	-	-	4	3
Äänekoski	11	4	-	2	9	1	5	387	3	3	5	-	3	4	9	21
Hankasalmi	6	5	-	2	2	1	2	116	1	3	1	-	-	-	1	14
Joutsa	6	1	1	3	1	4	1	81	2	3	2	-	-	1	3	2
Jyväskylän mlk- lk	22	7	5	8	6	8	3	778	3	8	5	8	3	2	32	14
Kannonkoski	3	-	-	1	-	-	-	50	-	-	1	-	-	-	1	-
Karstula	30	1	2	2	3	1	3	241	1	-	-	4	-	-	1	3
Kinnula	3	-	-	1	2	-	1	31	-	-	1	1	-	-	-	1
Kivijärvi	2	-	-	-	-	-	-	21	1	-	-	-	2	-	-	-
Konnevesi	4	-	-	9	-	-	-	96	-	5	1	-	-	-	3	133
Korpilahti	8	3	1	1	4	2	-	113	-	-	-	-	1	1	5	1
Kuhmoinen	3	2	-	3	2	5	2	33	-	1	1	-	-	1	11	-
Kyyjärvi	16	1	-	-	1	-	-	75	-	-	-	1	-	-	-	-
Laukaa	28	3	6	3	3	3	4	379	3	1	5	3	2	1	5	41
Leivonmäki	3	1	-	-	1	1	2	44	-	-	1	-	-	-	-	-
Luhanka	3	2	-	-	-	-	-	13	-	-	-	-	-	-	1	-
Multia	2	1	1	1	-	-	-	112	-	-	-	-	-	-	-	-
Muurame	1	1	-	4	5	2	-	123	3	2	-	4	-	1	12	4
Petajavesi	3	4	-	-	1	-	1	208	-	-	-	-	-	-	5	1
Pihtipudas	3	1	-	-	1	3	-	75	1	-	-	2	-	1	4	1
Pykkönmäki	2	-	-	-	1	-	-	90	-	-	-	-	-	-	-	1
Sumiainen	2	2	-	-	-	1	-	67	-	2	-	-	-	-	1	11
Toivakka	2	-	-	1	2	-	-	143	-	-	-	-	-	-	4	-
Uurainen	12	2	2	-	1	-	2	443	-	-	-	-	2	-	-	3
Vaasan läänin - Vasa läns - Vaasa	6395	109	90	92	271	120	698	2427	111	71	72	66	2725	74	439	68
Alajärvi	1383	3	1	1	3	2	10	87	1	2	1	-	1	3	5	2
Alavus-Alavo	127	-	2	1	4	1	11	107	2	-	-	3	-	3	12	1
Kannus	57	2	2	2	8	1	6	28	2	2	3	1	-	1	5	-
Kaskinen-Kaskö	10	-	-	-	-	-	2	1	1	-	-	-	-	-	-	-
Kauhava	125	2	2	6	13	4	4	45	1	3	4	-	-	-	4	2
Kokkola-Karleby	190	7	9	6	26	20	31	200	8	11	8	7	378	7	106	3
Kristiinankaupunki-Kristin.	47	1	3	-	4	2	3	20	-	-	2	1	78	-	6	-
Kurikka	110	2	3	-	7	1	26	80	3	-	3	4	5	7	12	4
Lapua-Lappo	234	3	3	2	32	-	24	131	-	2	2	1	-	6	20	4
Närpiö-Närpes	3	1	-	-	1	-	-	2	-	-	-	-	115	-	2	1

TILASTOKESKUS / VAALITILASTOT

5.8 Europarlamenttiehdokkaat ja heidän äänimääränsä kunnittain 1996, Perussuomalaiset, Suomen Kristillinen Liitto
 Kandidater i Europaparlamentsvalet och antalet röster kommunvis 1996, Sannfinländarna, Finlands Kristliga Förbund
 Candidates in the European Parliamentary elections in 1996 and their votes in each municipality, True Finns, Christ. League in F.

Vaaliipiiri ja kunta Valkrets och kommun Constituency and municipality	PS, SAF			SKL, FKP												
	Vist- backa	Lep- pänen	Savo- la	Soini	Alm- gren	Hiltu- nen	Hovi	Kan- kaan- niemi	Kor- kea- mäki	Kärk- käi- nen	Laak- konen	Lind- berg	Per- ret	Rau- hala	Santa- vuori	Tynk- kynen
Pietarsaari-Jakobstad	55	3	6	3	5	7	18	58	1	4	5	1	360	4	18	2
Seinäjoki	230	7	5	4	43	8	39	258	6	4	7	1	8	10	36	6
Uusikaarlepyy-Nykarleby	7	1	-	-	1	2	1	9	-	-	-	-	166	-	-	-
Vaasa-Vasa	181	5	8	11	22	9	242	108	33	12	5	4	260	8	46	7
Ahtäri	65	9	1	5	2	5	10	117	-	1	3	13	-	2	6	1
Alahärmä	47	-	2	2	3	2	5	20	-	-	-	-	1	-	12	-
Evijärvi	109	1	-	-	3	-	4	13	3	-	-	-	-	-	7	-
Halsua	86	1	-	2	1	2	10	11	2	1	-	-	-	-	2	-
Himanka	7	1	-	-	-	-	-	18	1	3	-	-	3	-	2	1
Ilmajoki	157	2	2	2	4	2	15	73	8	-	1	-	1	1	10	1
Isojoki-Storå	69	1	1	-	-	4	6	13	-	-	-	-	-	1	3	1
Isokyrö-Storkyro	45	2	-	2	2	3	16	41	2	3	2	2	-	-	3	1
Jalasjärvi	183	7	3	4	2	2	11	70	2	3	1	1	3	2	16	2
Jurva	60	3	-	-	5	4	10	20	-	-	2	-	1	-	2	2
Karjoki-Bötom	42	-	-	-	2	1	1	3	-	-	-	1	-	-	-	-
Kauhajoki	232	9	3	1	7	-	13	58	2	2	1	15	2	2	11	2
Kaustinen-Kaustby	154	5	1	9	-	1	-	27	-	-	-	-	3	-	7	-
Korsnäs	-	-	-	-	1	-	-	-	-	-	-	-	9	-	-	-
Kortesjärvi	64	1	-	2	1	-	1	11	-	1	1	-	-	-	2	-
Kruunupyö-Kronoby	51	-	-	-	1	-	1	8	-	1	-	-	197	-	2	2
Kuortane	158	2	2	4	4	3	20	46	1	-	2	-	3	-	8	2
Kälviä	55	-	-	-	5	6	14	82	8	2	2	-	3	2	15	2
Laihia	95	2	1	1	3	1	19	25	-	-	-	-	5	-	6	-
Lappajärvi	249	1	3	4	2	-	2	25	1	-	-	-	-	1	10	-
Lehtimäki	176	4	1	2	2	-	-	34	-	-	-	-	-	-	-	3
Lestijärvi	7	1	-	-	-	-	-	5	-	-	1	-	-	-	-	-
Lohtaja	22	-	-	-	5	4	2	45	1	-	-	-	1	1	3	1
Luoto-Larsmo	-	-	-	-	4	1	1	5	-	1	1	-	429	-	-	-
Maalahti-Malax	2	-	1	-	-	-	2	-	1	-	-	-	16	1	-	-
Maksamaa-Maxmo	-	-	-	-	-	-	-	-	-	-	-	-	17	-	-	1
Mustasaari-Korsholm	19	1	1	-	2	6	15	19	9	1	1	1	161	2	5	4
Nurmo	98	3	1	2	10	4	11	71	1	-	1	2	1	1	6	4
Oravainen-Oravais	2	-	-	-	1	-	-	-	-	-	-	-	18	-	-	-
Perho	124	-	1	1	1	-	-	8	-	-	-	-	-	1	-	1
Peräseinäjoki	69	1	1	3	-	2	24	60	1	1	3	3	-	2	3	-
Pedersören kunta	2	-	-	1	2	-	3	9	-	-	1	1	441	-	3	-
Soini	195	1	1	-	1	-	4	101	-	1	-	-	2	-	2	-
Teuva-Östermark	85	2	-	3	5	2	12	26	-	2	-	3	1	-	3	-
Toholampi	39	3	2	1	1	-	4	25	3	2	1	-	1	1	4	1
Töysä	74	-	2	1	3	-	3	33	1	1	-	-	-	1	-	-
Ullava	56	1	-	1	1	-	-	7	-	-	1	-	-	-	-	-
Veteli-Vetil	326	3	2	1	2	2	3	34	1	2	1	1	-	1	6	2
Vimpeli-Vindala	229	1	10	1	2	-	2	43	-	-	2	-	-	-	3	1
Vähäkyrö-Lillkyro	55	1	1	-	3	2	16	12	4	2	2	-	2	1	2	-
vöyri-Vörå	8	-	-	-	1	1	3	-	-	-	-	-	20	-	-	-
Ylihärmä	36	1	1	-	3	1	8	13	-	-	2	-	1	1	1	-
Ylistaro	84	2	2	1	5	2	10	62	1	1	-	-	5	1	2	1
Oulun läänin - Uleåborgs län - Oulu	773	153	83	93	162	61	102	971	731	53	119	49	81	48	283	55
Haapajärvi	46	3	3	3	-	1	3	19	3	2	8	1	1	2	-	-
Haapavesi	8	1	2	1	14	1	-	14	16	3	3	4	1	1	6	2
Kajaani	37	17	5	5	16	5	14	120	30	4	23	3	4	4	19	1
Kuhmo	12	3	1	1	9	3	6	73	23	1	15	-	2	3	4	4
Nivala	47	3	3	3	1	1	4	19	8	-	1	1	-	2	3	1
Oulainen	29	1	4	5	4	-	3	21	28	2	2	1	2	1	6	-
Oulu-Uleåborg	82	15	10	15	27	5	15	157	339	6	16	10	21	11	98	13
Pyhäjärvi	8	8	-	-	6	-	1	31	12	3	5	1	3	2	3	2
Raahe-Brahestad	18	11	4	2	8	4	10	54	22	5	2	1	2	2	16	3
Ylivieska	29	2	1	-	6	4	7	23	9	1	-	4	2	2	9	2
Alavieska	14	1	1	1	8	-	2	10	-	-	-	-	1	-	1	1
Hailuoto-Karlo	2	1	-	-	-	-	-	-	4	-	-	-	-	-	2	-
Haukipudas	8	1	2	6	4	1	1	16	15	-	-	3	1	1	3	-
Byrnsalmi	5	3	-	-	4	-	1	15	2	-	6	-	-	-	5	-
Ii	5	1	1	3	-	-	-	6	4	1	1	1	-	-	2	-
Kalajoki	23	2	2	3	7	2	3	25	5	2	3	-	7	-	6	1
Kempele	10	3	1	2	2	1	3	12	20	-	2	-	-	-	6	2
Kestilä	2	-	1	-	2	-	-	9	2	-	-	-	2	-	-	-
Kiiminki	24	2	3	3	4	4	-	15	35	1	1	-	-	1	9	2
Kuivaniemi	2	-	2	-	1	-	-	-	-	1	-	2	-	-	1	1
Kuusamo	9	8	9	2	4	4	1	11	12	1	2	-	4	2	15	1
Kärämäki	11	1	-	3	1	-	1	6	4	-	-	-	-	-	1	-
Liminka	7	-	-	1	-	-	-	5	15	1	-	-	-	1	3	1
Lumijoki	4	1	-	-	-	-	-	1	2	-	-	1	-	-	-	-
Merijärvi	4	-	-	-	-	-	1	2	-	-	-	-	-	-	-	-
Muhos	24	2	2	8	-	1	2	19	23	-	-	-	2	-	1	1
Oulunsalo	4	1	1	3	2	1	1	17	5	-	-	3	-	-	4	-
Paltamo	5	2	1	-	-	1	2	41	6	4	3	-	5	-	13	-
Pattijoki	7	-	1	1	2	2	2	19	11	1	-	-	-	-	3	1
Piippola	2	-	-	-	1	2	-	4	1	2	2	-	-	-	-	-
Pudasjärvi	38	10	-	-	1	1	-	8	7	-	1	2	3	-	1	2
Pulkkiila	6	-	1	-	1	1	-	4	3	-	-	-	-	-	1	-
Puolanka	4	2	-	2	7	3	2	15	-	-	2	-	-	1	1	-
Pyhäjoki	1	1	2	1	-	3	-	22	3	-	-	-	3	1	1	-
Pyhäntä	13	2	-	-	-	-	-	1	3	-	-	-	-	-	-	-
Rantsila	9	2	-	2	3	-	-	-	1	-	-	-	-	1	-	-
Reisjärvi	4	1	-	-	-	-	1	7	1	2	-	-	-	3	-	-
Ristijärvi	2	-	2	-	1	1	-	7	2	1	2	2	1	-	2	3

5.8 Europarlamenttiehdokkaat ja heidän äänimääränsä kunnittain 1996, Perussuomalaiset, Suomen Kristillinen Liitto
 Kandidater i Europaparlamentsvalet och antalet röster kommunvis 1996, Sannfinländarna, Finlands Kristliga Förbund
 Candidates in the European Parliamentary elections in 1996 and their votes in each municipality, True Finns, Christ.League in F.

Vaaliipiiri ja kunta Valokrets och kommun Constituency and municipality	PS, SAF			SKL, FKF												
	Vist- backa	Lep- pänen la	Savo- lään	Soini	Alm- gren	Hiltu- nen	Hovi	Kan- kaan- niemi	Kor- kea- mäki	Kärk- käi- nen	Laak- konen	Lind- berg	Per- ret	Rau- hala	Santa- vuori	Tynk- kynen
Ruukki	26	5	3	-	-	-	-	5	3	-	2	-	1	1	1	1
Sievi	13	-	-	-	-	-	1	7	1	1	-	3	1	-	3	-
Siikajoki	3	4	-	-	-	1	-	3	2	-	-	-	-	-	-	-
Sotkamo	7	3	1	2	6	1	3	53	11	4	10	2	4	2	11	1
Suomussalmi	13	1	1	1	5	2	5	29	4	2	4	1	2	1	8	4
Taivalkoski	44	7	3	1	3	-	1	8	4	-	-	-	1	-	1	-
Temmes	4	-	-	-	-	-	1	-	-	-	-	-	-	-	-	-
Tyrnävä	11	1	1	1	-	1	-	3	3	-	1	-	-	-	2	-
Utajärvi	28	10	3	8	-	2	1	2	8	1	1	-	2	-	1	1
Vaala	8	3	4	-	1	-	1	8	5	-	-	-	2	-	4	1
Vihanti	7	1	-	2	-	-	2	8	10	1	1	1	-	-	3	-
Vuolijoki	8	2	-	1	-	1	1	11	1	-	-	2	1	2	3	-
Yli-Ii	5	1	-	-	-	-	-	3	-	-	-	-	-	-	-	1
Ylikiminki	31	4	2	1	1	1	-	3	3	-	-	-	-	1	1	2
Lapin läänin - Lapplands läns - Lapland	107	39	20	34	49	28	36	420	47	32	21	9	17	21	304	26
Kemi	8	2	1	5	10	6	4	48	11	3	4	1	2	6	57	2
Kemijärvi	9	5	3	2	5	2	7	60	5	2	-	1	3	-	3	-
Rovaniemi	8	2	1	2	9	4	6	82	12	4	2	1	-	2	49	13
Tornio-Torneå	7	3	1	2	4	4	1	47	4	4	3	1	-	3	48	-
Enontekiö	3	1	-	-	1	-	1	15	2	-	-	-	-	-	26	-
Inari-Enare	6	5	-	5	1	1	1	24	2	1	1	-	-	-	12	2
Keminmaa	6	2	2	1	-	-	1	26	2	3	2	-	-	2	33	2
Kittilä	4	2	1	1	-	1	1	8	-	3	-	1	1	1	5	-
Kolari	2	1	-	-	-	-	-	3	1	-	-	-	-	-	3	-
Muonio	-	-	1	-	-	-	2	6	2	-	-	-	4	-	7	-
Pelkosenniemi	2	1	1	-	-	-	-	5	-	-	1	-	-	-	-	-
Pello	3	-	2	-	2	-	-	7	-	-	1	-	-	-	1	-
Posio	2	1	-	1	1	1	-	12	2	3	1	-	-	-	4	-
Ranua	7	3	1	1	-	1	-	6	-	-	-	-	-	-	2	2
Rovaniemen mlk- lk	14	3	1	7	4	2	-	25	1	3	2	-	2	3	22	2
Salla	3	1	-	2	2	1	5	7	-	4	1	-	1	1	4	1
Savukoski	3	-	-	-	-	-	-	3	1	-	-	-	-	-	-	-
Simo	1	2	1	3	-	1	-	4	-	1	-	2	-	1	9	1
Sodankylä	10	1	2	1	6	-	3	12	1	1	1	1	1	2	7	1
Tervola	4	2	1	-	1	1	-	5	-	-	1	-	2	-	5	-
Utsjoki	2	-	-	-	2	3	2	9	1	-	-	-	1	-	3	-
Ylitornio-Övertorneå	3	2	1	1	1	-	2	6	-	-	1	1	-	-	4	-
Ahvenanmaa - Landskapet Ålands - Åland	2	-	-	-	3	2	4	3	-	-	2	-	44	-	1	-
Maarianhamina-Mariehamn	2	-	-	-	1	-	3	3	-	-	1	-	13	-	-	-
Brändö-Brändö	-	-	-	-	-	-	-	-	-	-	-	-	-	-	-	-
Eckerö-Eckerö	-	-	-	-	-	-	-	-	-	-	-	-	-	-	-	-
Finström-Finström	-	-	-	-	-	-	-	-	-	-	-	-	-	-	-	-
Föglö-Föglö	-	-	-	-	-	-	-	-	-	-	-	-	-	-	-	-
Geta-Geta	-	-	-	-	-	-	-	-	-	-	-	-	-	-	-	-
Hammarland-Hammarland	-	-	-	-	-	-	1	-	-	-	-	-	2	-	-	-
Jomala-Jomala	-	-	-	1	1	1	-	-	-	-	1	-	18	-	1	-
Kumlinge-Kumlinge	-	-	-	-	-	-	-	-	-	-	-	-	-	-	-	-
Kökar-Kökar	-	-	-	-	-	-	-	-	-	-	-	-	-	-	-	-
Lemland-Lemland	-	-	-	1	1	-	-	-	-	-	-	-	1	-	-	-
Lumparland-Lumparland	-	-	-	-	-	-	-	-	-	-	-	-	-	-	-	-
Saltvik-Saltvik	-	-	-	-	-	-	-	-	-	-	-	-	1	-	-	-
Sottunga-Sottunga	-	-	-	-	-	-	-	-	-	-	-	-	-	-	-	-
Sund-Sund	-	-	-	-	-	-	-	-	-	-	-	-	-	2	-	-
Vårdö-Vårdö	-	-	-	-	-	-	-	-	-	-	-	-	-	2	-	-

TILASTOKESKUS / VAALITILASTOT

5.9 Europarlamenttiehdokkaat ja heidän äänimääränsä kunnittain 1996. Liberaalinen Kansanpuolue
Kandidater i Europaparlamentsvalet och antalet röster kommunvis 1996. Liberala Folkpartiet
Candidates in the European Parliamentary elections in 1996 and their votes in each municipality. Liberal Party

Vaalipiiri ja kunta Valkrets och kommun Constituency and municipality	LKP, LFP															
	Huopalahti	Kirkkinen	Kivitalo	Majander	Maajava	Papunen	Pylkänen	Rahijärvi	Riihijärvi	Ryti-lä	Sorva	Suonmaa-Korsi	Sallylä	Talo-la	Wärn-Auvi-nen	Yrjö-lä
Koko maa - Hela riket - Whole country	644	1926	424	369	352	382	243	212	370	783	286	198	1541	207	166	202
Helsingin kaupungin - Helsingfors stads - Helsinki	98	232	6	20	61	23	18	16	25	118	13	10	57	7	5	17
Helsinki-Helsingfors	98	232	6	20	61	23	18	16	25	118	13	10	57	7	5	17
Uudenmaan läänin - Nylands läns - Uusimaa	107	220	38	57	59	39	67	93	47	152	15	20	156	60	18	25
Espoo-Esbo	36	75	5	19	7	6	30	20	7	49	5	3	21	21	5	4
Hanko-Hangö	1	-	1	1	1	-	-	-	1	1	-	-	2	1	-	-
Hyvinkää-Hyvinge	4	8	2	2	2	2	1	-	5	5	2	2	17	1	1	-
Järvenpää	6	11	3	1	4	2	1	40	4	10	2	1	9	1	-	-
Karjaa-Karis	-	1	-	-	-	-	-	-	-	-	-	-	1	1	-	-
Karkkila	4	4	1	-	1	1	1	-	1	-	1	1	2	2	-	2
Kauniainen-Grankulla	3	3	-	2	-	-	1	-	-	-	-	-	-	-	-	-
Kerava-Kervä	6	10	2	5	17	4	5	8	2	4	2	2	10	1	-	2
Lohja-Lojo	2	4	2	2	-	-	4	3	2	3	-	1	15	2	3	4
Lovisa-Lovisa	-	2	1	-	-	1	-	-	-	4	-	-	-	-	-	-
Orimattila	1	3	2	2	1	1	-	-	-	1	-	-	3	1	-	-
Porvoo-Borgå	4	13	3	3	3	2	4	-	3	3	-	1	5	16	-	-
Tammisaari-Ekenäs	1	-	1	-	-	1	1	-	-	-	-	-	-	-	-	1
Vantaa-Vanda	21	40	3	4	9	9	6	9	13	34	1	5	26	7	3	4
Artjärvi-Artsjö	-	2	-	1	-	-	-	-	-	-	-	-	2	-	-	1
Askola	1	-	2	-	-	-	-	-	1	1	-	-	2	-	-	-
Inkoo-Ingå	1	-	-	1	-	-	-	-	-	1	-	-	-	-	1	-
Karjalohja-Karislojo	-	-	-	-	-	-	-	-	-	-	-	-	-	-	1	-
Kirkkonummi-Kyrkslätt	-	12	2	-	2	3	4	2	2	3	-	1	7	-	-	2
Lapinjärvi-Lappträsk	-	1	-	-	1	-	-	-	-	-	-	-	-	-	-	-
Liljendal	-	-	-	1	-	1	-	-	-	-	-	-	-	-	-	-
Myrskylä-Mörskom	-	1	-	-	-	-	-	-	-	2	-	-	1	-	-	-
Mäntsälä	2	6	-	3	-	2	2	1	4	1	4	1	8	-	-	1
Nummi-Pusula	3	2	-	-	2	-	1	-	-	-	-	-	-	-	-	-
Nurmijärvi	5	7	4	1	3	-	-	1	1	10	-	-	6	-	2	1
Pernaja-Pernå	-	1	-	-	-	-	-	2	2	1	-	-	1	-	-	-
Pohja-Pojo	1	1	-	-	-	2	-	-	-	-	-	-	2	-	-	-
PORNAINEN-PORGNÄS	-	1	-	1	-	1	-	-	-	-	-	-	2	-	-	-
Pukkila	-	-	-	1	-	-	-	-	-	-	-	-	-	-	-	-
Ruotsinpyhtää-Strömfors	-	2	-	1	-	-	-	-	-	-	-	-	-	1	-	-
Sammatti	2	1	-	-	-	-	-	-	-	-	-	-	-	-	1	-
Sipoo-Sibbo	1	1	1	-	3	1	1	-	1	4	-	2	1	-	-	1
Siuntio-Sjundeå	-	1	-	1	-	-	1	-	-	-	1	-	1	2	-	-
Tuusula-Tusby	2	2	1	3	1	1	4	5	1	9	-	-	9	3	-	2
Vihti	-	5	2	2	2	1	-	1	-	3	1	-	3	-	1	-
Turun läänin eteläinen - Åbo läns södra - Turku South	27	55	13	22	25	26	12	10	17	66	132	15	128	13	10	15
Kaarina-S:t Karins	1	1	2	-	3	1	-	-	1	2	1	-	6	1	1	-
Laitila	1	-	-	-	3	1	1	1	-	1	-	2	1	1	-	-
Loimaa	1	-	-	1	1	-	-	1	-	-	-	-	-	-	-	-
Naantali-Nädendal	-	1	-	2	-	-	1	-	-	3	-	1	9	2	1	3
Paimio-Pemar	1	-	-	3	-	1	-	1	-	1	1	-	4	-	1	-
Parainen-Pargas	2	2	-	-	4	2	1	-	-	-	-	-	2	1	-	-
Raisio-Reso	-	7	1	3	-	3	-	-	1	4	3	1	12	-	-	2
Salo	3	4	-	1	-	1	-	1	1	3	8	2	5	3	1	-
Somero	1	-	1	1	1	-	-	1	-	-	87	1	4	-	-	1
Turku-Åbo	9	28	4	5	9	6	5	2	6	21	12	2	42	3	1	2
Uusikaupunki-Nystad	2	2	-	2	-	1	-	-	1	1	2	1	7	2	2	-
Alastaro	-	-	-	-	-	-	-	-	-	1	-	-	-	-	-	-
Askainen-Villnäs	-	-	-	-	-	-	-	-	-	-	-	-	-	-	-	-
Aura	-	-	-	1	-	-	-	-	-	2	-	-	-	-	-	-
Dragsfjärd	-	-	-	-	-	-	-	-	-	-	-	-	-	-	-	-
Halikko	-	1	-	-	1	1	-	-	-	-	-	-	2	-	1	-
Houtskari-Houtskär	-	-	1	-	1	-	-	-	-	-	-	-	-	-	-	-
Iniö	-	-	-	-	-	-	-	-	-	-	-	-	-	-	-	-
Karinainen	-	-	-	-	-	-	-	-	-	7	-	-	-	-	-	-
Kemiö-Kimito	1	-	1	-	-	-	-	-	-	-	-	-	2	-	-	-
Kiikala	-	-	-	-	-	-	-	-	-	-	1	-	-	-	-	-
Kisko	-	-	-	-	-	-	-	-	1	-	-	-	-	-	-	1
Kodisjoki	-	-	-	-	-	-	-	-	-	-	-	-	-	-	-	-
Korppoo-Korpo	-	-	-	-	-	-	-	-	-	-	-	-	-	-	-	-
Koski	-	-	-	-	-	-	-	-	-	-	-	-	-	-	-	-
Kustavi-Gustavs	-	-	-	-	1	-	-	-	-	-	-	1	-	-	-	-
Kuusjoki	-	-	1	1	-	-	-	-	-	-	-	-	-	-	-	-
Lemu	-	-	-	-	-	-	-	-	-	-	-	-	-	-	-	-
Lieto	2	1	-	-	-	2	1	1	1	8	3	-	7	-	1	1
Loimaan kunta-Loimaa komm.	-	-	-	-	-	1	-	-	1	-	-	-	2	-	-	-
Marttila	-	-	-	-	-	-	-	-	1	-	-	-	2	-	-	-
Masku	-	2	-	-	-	-	-	-	1	-	-	-	2	-	-	-
Mellilä	1	-	1	-	-	-	-	-	-	-	-	-	-	-	-	-
Merimasku	-	-	-	-	-	-	-	-	-	-	-	-	-	-	-	-
Mietoinen	-	2	-	-	-	1	-	1	-	-	-	-	3	-	-	-
Muurla	-	-	-	-	-	-	-	-	-	-	-	-	-	-	-	-
Mynämäki	-	-	-	-	-	-	-	-	-	-	-	-	2	-	-	1
Nauvo-Nagu	-	-	-	-	-	-	-	-	-	1	-	-	-	-	-	-
Nousiainen	-	-	-	1	-	1	-	1	-	-	-	-	1	-	-	-
Oripää	-	-	-	-	-	-	-	-	-	-	-	-	-	-	-	-
Perniö-Bjärnä	1	-	-	-	-	-	-	-	-	3	2	-	-	-	-	2

TILASTOKESKUS / VAALITILASTOT

5.9 Europarlamenttiehdokkaat ja heidän äänimääränsä kunnittain 1996. Liberaalinen Kansanpuolue
 Kandidater i Europaparlamentsvalet och antalet röster kommunvis 1996. Liberala Folkpartiet
 Candidates in the European Parliamentary elections in 1996 and their votes in each municipality, Liberal Party

Vaali- ja kunnan Vaalkrets och kommun Constituency and municipality	LKP, LFP															
	Huopalahti	Kirkkunen	Kivitalo	Majander	Majava	Papunen	Pykkänen	Rahijärvi	Riihijärvi	Rytilä	Sorva	Suonmaa-Korsi	Sallylä	Talola	Wärn-Auvinen	Yrjölä
Pertteli	1	-	-	-	-	-	1	-	-	-	7	-	-	-	-	-
Pliikkio-Pikis	-	1	-	-	-	-	1	-	-	4	-	-	4	-	-	-
Pyhärinta	-	-	-	-	1	1	-	-	-	-	-	3	1	-	-	-
Pöytyä	-	1	-	-	-	-	1	-	-	1	-	1	-	-	1	-
Rusko	-	1	-	-	-	-	-	-	-	-	-	-	2	-	-	-
Rymättylä-Rimito	-	-	-	1	1	-	1	-	-	-	-	-	-	-	-	-
Sauvo-Sagu	-	-	-	-	-	-	-	-	-	-	3	-	-	-	-	1
Suomusjärvi	-	-	-	-	-	-	-	-	-	-	-	-	1	-	-	-
Särkisalo-Finby	-	-	-	-	-	-	-	-	-	-	1	-	-	-	-	-
Taivassalo-Tövsala	-	-	-	-	-	-	-	-	-	-	-	1	-	-	-	-
Tarvasjoki	-	-	-	-	1	-	-	-	-	4	-	-	1	-	-	-
Vahto	-	-	-	-	-	-	-	-	-	-	-	-	-	-	-	-
Vehmaa	-	-	-	1	-	-	-	-	-	-	-	-	4	-	-	-
Velkua	-	-	-	-	-	-	-	-	-	-	-	-	-	-	-	-
Västanafors	-	-	-	-	-	-	-	-	-	-	-	-	-	-	-	-
Yläne	-	1	1	-	-	-	-	-	1	-	-	-	-	-	-	1
Turun läänin pohjoinen - Åbo länns norra - Turku North	32	23	20	22	17	25	12	7	18	49	5	91	64	21	3	14
Harjavalta	5	1	-	2	1	1	-	-	1	-	1	-	-	-	1	-
Huittinen	1	1	-	-	2	1	-	-	3	7	1	-	6	3	-	-
Kankaanpää	-	-	-	2	-	1	2	-	1	1	-	-	6	-	-	4
Kokemäki-Kumo	2	-	-	2	-	3	3	-	-	-	-	-	-	-	-	-
Pori-Björneborg	11	11	7	11	1	9	-	2	2	29	1	4	10	3	1	3
Rauma-Raumo	5	3	4	-	5	4	1	1	2	2	1	77	10	2	1	2
Vammala	2	-	2	1	-	2	3	2	1	4	1	1	8	2	-	-
Eura	-	1	-	1	1	1	-	-	-	1	-	2	2	-	-	1
Eurajoki	2	-	1	-	1	1	-	-	1	-	-	3	2	-	-	-
Honkajoki	-	-	-	-	-	-	-	-	1	-	-	-	-	-	-	-
Jämijärvi	1	1	-	-	1	-	-	-	-	-	-	-	1	-	-	1
Karvia	-	-	-	-	-	-	-	1	-	-	-	-	2	-	-	-
Kiikoinen	-	-	-	-	-	-	-	-	-	-	-	-	1	-	-	-
Kiukainen	-	1	-	-	-	-	-	-	-	1	-	-	-	-	-	-
Kullaa	-	-	-	-	-	-	-	-	-	-	-	-	1	1	-	-
Köyliö-Kjulo	-	-	-	-	-	-	-	-	-	1	-	-	1	-	-	1
Lappi	-	-	-	-	-	-	-	-	-	-	-	2	-	-	-	-
Lavia	-	-	-	-	-	-	-	-	-	-	-	-	1	1	-	2
Luvia	-	-	1	-	-	-	-	-	-	2	-	-	-	2	-	-
Merikarvia	1	-	-	-	-	-	-	-	-	-	-	-	-	-	-	-
Nakkila	-	-	1	1	2	-	1	-	-	-	-	1	1	-	-	-
Noormarkku-Norrmark	-	1	-	-	-	-	-	-	-	-	-	-	2	-	-	-
Pomarkku-Påmark	-	1	-	-	-	-	-	-	1	-	-	-	-	-	-	-
Punkalaidun	2	1	2	-	-	-	-	-	2	-	-	-	1	-	-	-
Siikainen	-	-	-	-	-	-	-	-	-	-	-	-	-	-	-	-
Suodenniemi	-	-	-	-	3	1	-	-	-	-	-	-	-	-	-	-
Säkylä	-	1	-	-	-	1	-	-	-	-	-	1	4	-	-	-
Ulvila-Ulvsby	-	-	2	2	-	-	1	1	3	1	-	-	2	7	-	-
Vampula	-	-	-	-	-	-	-	-	-	-	-	-	1	-	-	-
Äetsä	-	-	-	-	-	-	1	-	-	-	-	-	2	-	-	-
Hämeen l. etel. - Tavasteh. länns södra - Häme South	42	69	24	113	15	16	41	7	20	128	15	4	108	7	1	13
Forssa	-	5	1	1	2	1	1	-	-	1	1	-	42	1	-	-
Hämeenlinna-Tavastehus	1	10	2	2	2	1	17	1	3	18	4	-	6	2	-	1
Lahti	25	19	9	67	9	6	5	3	6	58	1	2	17	2	-	7
Riihimäki	2	6	4	3	-	-	3	1	5	4	-	-	5	-	-	4
Asikkala	1	1	1	3	-	-	-	-	1	3	-	1	-	-	-	-
Hattula	1	5	1	2	-	-	1	4	-	1	-	-	2	-	-	-
Hauho	1	-	1	-	-	-	2	-	-	-	-	-	-	-	-	-
Hausjärvi	1	2	-	1	-	-	-	-	-	1	-	-	7	-	-	-
Hollola	2	5	1	11	1	-	1	-	2	11	5	-	3	-	-	1
Humpila	-	-	-	-	-	-	-	-	-	-	2	-	-	-	-	-
Janakkala	1	5	-	-	-	2	-	-	-	1	-	1	-	-	1	-
Jokioinen	1	-	-	-	-	-	1	-	-	-	1	-	2	-	-	-
Kalvola	-	1	1	-	-	-	1	-	-	-	-	-	-	-	-	-
Hämeenkoski	1	-	-	1	-	-	-	-	-	-	-	-	1	-	-	-
Kärkölä	-	1	-	2	-	-	2	1	-	-	-	-	1	-	-	-
Lammi	-	-	-	6	-	-	-	-	-	18	-	-	1	1	-	-
Loppi	1	1	-	1	-	-	1	-	-	1	-	-	3	-	-	-
Nastola	4	4	1	10	-	1	-	-	3	6	-	-	3	1	-	-
Padasjoki	-	-	-	-	1	1	-	-	-	5	-	-	-	-	-	-
Renko	-	2	-	1	-	-	1	-	-	-	-	-	-	-	-	-
Tammela	-	1	1	-	-	-	-	-	-	-	-	-	7	-	-	-
Tuulos	-	-	1	-	-	-	-	-	-	-	-	-	-	-	-	-
Urjala	-	-	1	-	-	3	1	-	-	-	1	-	5	-	-	-
Ypäjä	-	-	-	2	-	-	1	1	-	-	-	-	3	-	-	-
Hämeen l. pohj. - Tavasteh. länns norra - Häme North	29	163	18	21	24	129	13	11	51	93	9	12	724	14	5	14
Ikaalinen	-	2	-	-	1	-	-	-	-	1	-	-	5	1	-	-
Mänttä	-	2	1	1	-	-	1	-	1	-	-	-	6	-	-	-
Nokia	2	4	-	3	4	2	2	-	3	2	-	-	43	-	-	1
Orivesi	-	2	-	-	-	1	-	-	1	-	-	-	8	-	-	-
Parkano	1	2	-	2	5	3	-	1	-	11	-	-	6	-	-	1
Tampere-Tammerfors	14	35	8	8	4	28	4	4	8	40	5	7	431	8	4	10
Toijala	-	6	-	3	2	-	1	-	1	1	-	-	11	1	-	-
Valkeakoski	3	84	2	2	3	2	1	1	2	4	-	3	21	-	-	-
Virrat-virtois	1	1	1	-	1	1	-	-	-	-	1	-	3	-	-	1

TILASTOKESKUS / VAALITILASTOT

5.9 Europarlamenttiedokkaat ja heidän äänimääränsä kunnittain 1996. Liberaalinen Kansanpuolue
Kandidater i Europaparlamentsvalet och antalet röster kommunvis 1996. Liberala Folkpartiet
Candidates in the European Parliamentary elections in 1996 and their votes in each municipality, Liberal Party

LKP, LFP

Vaalipiiri ja Kunta Valkrets och kommun Constituency and municipality	Huopalahti	Kirkkunen	Kivitalo	Majander	Majakava	Papunen	Pykkänen	Rahijärvi	Riihijärvi	Ryttilä	Sorva	Suonmaa-Korsi	Sällylä	Talola	Wärn-Auvi-	Yrjölä
Hämeenkyrö-Tavastkyro	1	1	-	-	-	3	-	-	1	1	-	1	32	-	-	-
Juupajoki	-	-	-	-	-	1	-	-	-	-	-	-	2	-	-	-
Kangasala	1	4	2	-	-	7	-	1	-	10	2	1	30	-	-	-
Kihniö	1	-	-	-	-	1	-	-	-	-	-	-	1	-	-	-
Kuhmalahti	-	-	-	-	-	1	-	-	-	-	-	-	3	-	-	-
Kuorevesi	-	3	-	-	-	-	-	-	1	-	-	-	2	-	-	-
Kuru	-	2	-	-	-	-	-	-	1	-	-	-	3	-	-	-
Kylmäkoski	-	-	-	-	-	-	1	-	-	-	-	-	5	-	-	-
Lempäälä	4	3	1	-	2	2	1	1	11	-	-	-	28	1	-	1
Luopioinen	-	1	-	-	-	-	-	-	-	-	-	-	-	-	-	-
Längelmäki	-	-	-	-	-	-	-	-	-	-	-	-	3	-	-	-
Mouhijärvi	-	1	1	-	-	-	-	-	-	-	-	-	4	-	-	-
Pirkkala	-	3	-	1	-	1	1	-	-	3	1	-	19	-	1	-
Pälkäne	-	-	-	-	-	2	-	-	-	-	-	-	3	-	-	-
Ruovesi	1	1	1	-	-	1	-	-	27	2	-	-	11	-	-	-
Sahalahti	-	-	-	-	-	-	-	-	-	-	-	-	1	2	-	-
Vesilähti	-	1	-	-	-	-	-	-	-	-	-	-	5	-	-	-
Viala	-	2	-	-	1	1	1	-	-	-	-	-	10	-	-	-
Viljakkala	-	-	-	-	1	1	-	-	-	2	-	-	5	1	-	-
Vilppula	-	1	1	-	-	-	-	-	1	1	-	-	1	-	-	-
Ylöjärvi	-	2	-	1	-	71	1	3	3	4	-	-	22	-	-	-
Kymen läänin - Kymmene läns - Kymi	30	104	19	24	22	19	9	12	21	72	7	5	53	52	5	50
Anjalankoski	-	6	2	1	2	4	2	1	6	3	1	3	7	-	-	3
Hamina-Fredrikshamn	1	6	-	1	-	-	-	1	-	1	-	-	1	1	-	-
Imatra	2	14	6	2	1	1	2	4	8	-	-	-	12	1	-	1
Kotka	7	8	2	2	6	2	3	1	1	3	2	1	7	45	1	2
Kouvola	3	9	5	3	-	1	-	3	4	2	-	-	3	1	-	21
Kuusankoski	4	6	2	-	4	-	-	1	1	1	1	1	6	1	-	8
Lappeenranta-Villmanstrand	6	29	1	7	4	5	-	4	2	34	2	-	6	1	1	5
Elimäki	-	-	-	-	-	2	1	-	-	-	-	-	2	-	-	1
Iitti	-	2	-	2	-	1	1	1	1	1	-	-	1	-	-	2
Jaala	-	-	-	-	-	-	-	-	-	-	-	-	-	-	-	3
Joutseno	-	4	1	1	1	1	-	-	1	14	-	-	2	1	1	-
Lemi	-	2	-	-	-	-	-	-	-	-	-	-	1	-	-	-
Luumäki	2	3	-	-	-	-	-	-	-	-	-	-	1	-	1	-
Miehikkälä	-	-	-	-	-	-	-	-	-	-	-	-	-	-	-	-
Parikkala	-	1	-	-	-	-	-	-	-	-	-	-	1	-	-	-
Pyhtää-Pyttis	-	1	-	1	-	-	-	1	-	-	-	-	1	-	-	-
Rautjärvi	-	3	-	-	-	1	-	-	-	-	-	-	1	-	1	-
Ruokolahti	-	1	-	-	-	-	-	-	-	2	-	-	-	-	-	-
Saari	-	-	-	-	-	-	-	-	-	-	-	-	-	-	-	-
Savitaipale	1	2	-	-	-	-	-	-	-	-	-	-	-	-	-	-
Suomenniemi	-	3	-	-	-	-	-	-	-	-	-	-	-	-	-	-
Taipalsaari	-	-	-	2	-	-	-	-	-	2	-	-	-	-	-	-
Uukuniemi	-	1	-	-	-	-	-	-	-	-	-	-	-	-	-	-
Valkeala	2	-	-	1	3	-	-	-	-	1	1	-	1	-	-	1
Vehkalahti	1	-	-	1	1	1	-	-	1	-	-	-	-	-	-	3
Virolahti	1	-	-	-	-	-	-	-	-	-	-	-	-	-	-	-
Ylämaa	-	3	-	-	-	-	-	-	-	-	-	-	-	1	-	-
Mikkelin läänin - S:t Michels läns - Mikkelä	16	93	11	14	6	14	5	6	14	24	7	2	22	2	1	2
Heinola	2	3	1	4	1	3	-	1	2	7	2	-	5	-	-	1
Mikkeli-S:t Michel	4	8	4	4	1	-	-	-	2	4	2	-	5	1	-	-
Pieksämäki	-	4	-	-	1	-	-	-	-	1	-	-	2	1	-	-
Savonlinna-Nyslott	4	25	1	1	1	4	-	2	8	4	3	-	-	-	-	-
Anttola	-	-	-	-	-	-	-	-	-	-	-	-	-	-	-	-
Enonkoski	-	-	-	1	-	-	-	-	-	1	-	-	-	-	-	-
Hartola	-	-	-	-	-	-	-	-	-	-	-	-	-	-	-	-
Haukivuori	-	1	-	-	1	-	-	-	-	1	-	-	1	-	-	-
Heinävesi	-	12	-	1	-	-	1	-	-	12	-	-	-	-	-	-
Hirvensalmi	-	1	-	-	-	-	-	-	-	-	-	-	-	-	-	-
Joroinen	-	1	1	-	-	-	-	-	1	-	-	-	2	-	-	-
Juva	1	5	-	-	1	-	2	-	-	-	-	-	-	-	-	-
Jäppilä	-	2	-	-	-	-	-	1	-	-	-	-	1	-	-	-
Kangaslampi	1	-	-	-	-	1	-	-	-	-	-	-	-	-	-	-
Kangasniemi	1	3	-	-	-	-	-	-	-	1	-	1	1	-	-	-
Kerimäki	-	-	-	-	-	1	-	-	-	-	-	-	-	-	-	-
Mikkelin mlk-St Michels lk	-	4	1	-	-	1	-	-	-	5	-	-	-	-	-	1
Mäntyharju	-	6	-	2	-	-	1	-	-	-	-	-	1	-	-	-
Pertunmaa	-	-	-	-	-	1	-	-	-	-	-	-	-	-	-	-
Pieksämäen mlk- lk	-	3	-	-	-	-	-	-	-	-	-	1	1	-	-	-
Punkaharju	-	7	-	-	-	-	-	1	-	-	-	-	-	-	-	-
Puumala	-	3	1	-	-	-	-	-	-	-	-	-	1	-	-	-
Rantasalmi	-	-	2	-	-	2	1	-	-	-	-	-	1	-	-	-
Ristiina	2	1	-	1	-	1	-	1	-	-	-	-	-	-	1	-
Savonranta	1	1	-	-	-	-	-	-	-	-	-	-	1	-	-	-
Sulkava	-	1	-	-	-	-	-	-	1	-	-	-	-	-	-	-
Sysmä	-	2	-	-	-	-	-	-	-	2	-	-	-	-	-	-
Virtasalmi	-	-	-	-	-	-	-	-	-	-	-	-	-	-	-	-
Pohj.-Karjalan l.- Norra Karel. läns - Pohjois-Karjala	17	626	7	5	3	7	12	6	6	13	2	4	18	2	1	4
Joensuu	7	255	1	-	1	-	4	4	1	3	-	-	7	-	-	-
Kitee	1	35	-	-	-	-	1	-	-	-	-	-	1	-	-	-
Lieksa	3	50	-	-	1	1	-	-	-	-	-	-	-	-	-	2
Nurmes	-	28	3	-	-	-	1	-	1	-	-	-	-	-	-	-

TILASTOKESKUS / VAALITILASTOT

5.9 Europarlamenttiehdokkaat ja heidän äänimääränsä kunnittain 1996. Liberaalinen Kansanpuolue
 Kandidater i Europaparlamentsvalet och antalet röster kommunvis 1996. Liberala Folkpartiet
 Candidates in the European Parliamentary elections in 1996 and their votes in each municipality. Liberal Party

LKP, LFP

Vaalipiiri ja kunta Valkrets och kommun Constituency and municipality	Huopalahti	Kirkonkylä	Kivitalo	Majander	Maajärvi	Papunen	Pylkänjärvi	Rahijärvi	Riihijärvi	Ryttilä	Sorvala	Suonmaa-Korsi	Sallylä	Talola	Warnauvonen	Yrjölä
Outokumpu	-	35	1	1	-	1	1	-	-	-	1	1	1	-	-	1
Eno	1	15	-	-	-	-	-	-	-	-	-	-	1	-	-	-
Iloantasi	-	15	-	-	-	-	-	-	-	-	1	-	1	-	-	-
Juuka	1	10	-	-	-	-	-	-	-	-	-	-	1	-	-	-
Kesälahti	-	2	-	-	1	1	-	-	-	-	-	-	1	-	-	-
Kiihtelysvaara	-	10	1	-	-	1	-	-	-	-	1	-	-	-	-	-
Kontiolahti	2	32	1	1	-	1	2	1	1	8	-	-	-	-	-	-
Liperi	2	62	-	-	-	1	-	-	1	1	-	-	3	1	-	-
Polvijärvi	-	17	-	-	-	-	-	-	-	-	-	-	-	-	-	-
Pyhäselkä	-	32	-	1	-	-	1	1	1	-	-	3	1	-	1	1
Rääkkylä	-	9	-	1	-	-	1	-	-	-	-	-	-	-	-	-
Tohmajärvi	-	11	-	-	-	-	-	-	-	-	-	-	1	-	-	-
Tuupovaara	-	2	-	1	-	1	1	-	1	-	-	-	-	-	-	-
Valtimo	-	5	-	-	-	-	-	-	-	-	-	-	-	1	-	-
Vartsila	-	1	-	-	-	-	-	-	-	-	-	-	-	-	-	-
Kuopion läänin - Kuopio läns - Kuopio	26	91	5	7	11	13	14	14	90	9	8	3	32	7	1	10
Iisalmi	1	5	-	-	3	1	5	4	43	1	-	1	4	-	1	2
Kiuruvesi	2	3	-	-	-	-	-	-	4	-	-	-	1	-	-	-
Kuopio	8	30	1	1	-	6	3	3	10	5	3	-	13	-	-	3
Suonenjoki	-	6	-	1	-	-	1	-	-	-	-	-	-	-	-	-
Varkaus	4	18	2	-	4	2	2	1	4	-	3	1	3	1	-	3
Juankoski	1	-	-	1	-	1	1	-	2	-	-	-	-	-	-	-
Kaavi	-	1	-	-	-	-	1	-	1	-	-	1	-	-	-	-
Karttula	-	3	-	-	-	-	-	-	-	-	-	-	-	-	-	-
Keitele	-	-	-	-	-	-	-	-	-	-	-	-	-	-	-	-
Lapinlahti	-	-	-	1	1	-	-	-	7	-	1	-	1	-	-	-
Leppävirta	3	7	-	-	1	-	-	3	-	1	1	-	-	-	-	-
Maaninka	-	4	-	-	-	-	-	-	-	-	-	-	1	-	-	1
Nilsia	4	7	-	-	-	-	-	-	2	-	-	-	3	-	-	-
Pielavesi	-	1	-	-	-	-	-	-	3	-	-	-	-	-	-	-
Rautalampi	-	1	-	-	-	1	-	1	-	-	-	-	-	-	-	-
Rautavaara	-	-	-	-	-	-	-	-	1	-	-	-	1	-	-	-
Siilinjärvi	2	3	1	1	-	1	-	2	2	1	-	-	3	6	-	1
Sonkajärvi	1	1	-	1	-	1	-	-	1	-	-	-	1	-	-	-
Tervo	-	-	-	-	-	-	-	-	-	-	-	-	-	-	-	-
Tuusniemi	-	-	1	-	2	-	-	-	1	1	-	-	-	-	-	-
Varpaisjärvi	-	-	-	-	-	-	-	-	3	-	-	-	-	-	-	-
Vehmersalmi	-	1	-	-	-	-	-	-	3	-	-	-	-	-	-	-
Vesanto	-	-	-	-	-	-	1	-	1	-	-	-	-	-	-	-
Viermä	-	-	-	1	-	-	-	-	2	-	-	-	1	-	-	-
Keski-Suomen l.- Mellersta Finlands läns - Keski-Suomi	22	64	212	15	7	21	10	11	14	24	10	6	38	3	9	8
Jyväskylä	7	28	9	3	1	4	3	7	3	7	1	1	12	2	5	3
Jämsä	2	5	5	1	-	1	-	-	2	5	-	-	1	1	-	1
Jämsänkoski	2	1	2	-	-	2	-	-	-	1	1	-	4	-	-	-
Keuruu	2	5	108	-	-	2	-	-	-	2	1	-	4	-	-	-
Saarijärvi	-	-	-	-	-	-	1	-	-	-	6	1	1	-	-	-
Suolahti	-	-	-	-	-	-	-	-	-	-	-	-	-	-	-	-
Viitasaari	1	-	1	-	-	1	1	-	1	-	-	-	1	-	-	-
Äänekoski	2	3	1	1	1	2	1	-	-	-	-	-	2	-	1	-
Hankasalmi	-	-	-	1	-	-	-	-	2	-	-	-	-	-	-	-
Joutsa	1	1	1	-	-	2	-	-	-	-	-	-	-	-	-	1
Jyväskylän mlk- lk	-	6	6	3	1	2	3	1	2	1	-	-	6	-	1	1
Kannonkoski	-	-	-	-	-	-	-	-	-	-	-	-	-	-	-	-
Kärstula	-	1	-	-	-	-	1	-	-	-	-	2	-	-	-	-
Kinnula	-	1	-	1	-	2	-	-	-	-	-	-	-	-	-	-
Kivijärvi	-	-	-	-	-	-	-	-	-	-	-	-	-	-	-	-
Konnevesi	-	1	-	-	-	-	-	1	-	-	-	-	1	-	-	-
Korpilahti	1	2	1	-	-	-	-	-	-	-	-	1	-	-	-	1
Kuhmoinen	1	1	-	1	-	-	-	-	-	-	-	-	1	-	-	-
Kyyjärvi	-	-	-	-	1	-	-	-	-	-	-	-	-	-	-	-
Laukaa	3	5	-	4	2	1	-	1	1	1	-	-	4	-	1	-
Leivonmäki	-	-	-	-	-	-	-	1	-	-	-	-	-	-	-	-
Luhanka	-	-	1	-	-	-	-	-	-	-	1	-	1	-	-	-
Multia	-	1	67	-	-	-	-	-	-	-	-	-	-	-	-	-
Murame	-	-	1	-	-	-	-	-	2	-	-	1	-	-	-	-
Petäjävesi	1	-	7	-	-	-	-	-	-	-	-	-	-	-	1	-
Pihtipudas	1	-	-	-	-	1	-	-	-	6	-	-	-	-	-	-
Pylkönmäki	-	-	1	-	-	-	-	-	-	-	-	-	-	-	-	-
Sumiainen	-	-	-	1	-	1	-	-	1	-	-	-	-	-	-	1
Toivakka	-	3	-	-	-	-	-	-	-	-	-	-	-	-	-	-
Uurainen	-	-	1	-	-	-	-	-	-	1	-	-	-	-	-	-
Vaasan läänin - Vasa läns - Vaasa	30	49	11	18	13	21	14	9	19	17	8	8	42	10	90	14
Alajärvi	1	-	-	-	-	-	-	2	-	-	-	-	-	1	1	-
Alavus-Alavo	-	3	-	-	1	-	5	-	-	-	1	2	1	-	-	-
Kannus	1	3	-	-	-	-	-	-	1	-	-	-	1	-	-	-
Kaskinen-Kaskö	1	-	-	-	-	-	-	-	-	-	-	-	-	-	-	-
Kauhava	1	2	-	1	1	-	-	1	-	-	-	1	1	-	1	-
Kokkola-Karleby	5	2	1	3	-	3	-	1	2	3	-	-	5	-	54	3
Kristiinankaupunki-Kristin.	-	-	1	2	1	-	-	-	-	-	-	-	2	-	-	-
Kurikka	1	1	1	-	-	-	-	3	-	-	-	-	-	-	-	2
Lapua-Lappo	1	1	-	1	1	2	-	-	-	1	-	-	3	-	-	-
Närpiö-Närpes	1	-	-	2	-	-	1	-	-	-	-	-	-	-	-	-

TILASTOKESKUS / VAALITILASTOT

5.9 Europarlamenttiehdokkaat ja heidän äänimääränsä kunnittain 1996. Liberaalinen Kansanpuolue
Kandidater i Europaparlamentsvalet och antalet röster kommunvis 1996. Liberala Folkpartiet
Candidates in the European Parliamentary elections in 1996 and their votes in each municipality. Liberal Party

LKP, LFP

Vaalipiiri ja kunta Valkrets och kommun Constituency and municipality	Huopalahti	Kirkonkylä	Kivitalo	Majander	Maajärvi	Papunen	Pylkänjärvi	Rahijärvi	Riihijärvi	Ryti-Lä	Sorva	Suomamaa-Korsi	Sallylä	Talola	Warnauvonen	Yrjölä
Pietarsaari-Jakobstad	-	-	-	-	1	-	2	-	1	-	-	-	-	1	3	1
Seinäjoki	2	4	3	-	1	3	2	-	3	6	-	-	8	-	11	-
Uusikaarlepyy-Nykarleby	1	-	-	-	-	-	-	-	-	-	-	-	-	1	2	-
Vaasa-Vasa	6	22	2	4	-	2	2	1	3	1	1	1	10	2	7	7
Ahtari	1	-	-	1	-	1	-	-	-	3	-	-	1	-	-	-
Alahärmä	1	1	-	-	-	-	-	-	-	-	-	-	-	1	-	-
Evijärvi	-	-	-	-	-	1	-	-	-	-	-	-	-	-	-	-
Halsua	-	-	-	-	-	-	-	-	-	-	-	-	-	-	-	-
Himanka	-	-	-	-	1	-	-	-	-	-	-	-	-	-	1	-
Ilmajoki	-	2	-	1	1	2	1	-	2	-	1	-	-	2	-	1
Isojoki-Storå	1	-	-	-	-	-	-	-	-	-	1	-	1	-	-	-
Isokyrö-Storkyro	-	4	-	-	-	-	-	-	-	-	-	-	-	-	-	-
Jalasjärvi	1	-	-	-	1	-	-	1	-	-	3	-	-	-	-	-
Jurva	1	-	-	-	-	-	-	-	-	2	-	1	-	-	-	-
Karijoki-Bötom	-	-	-	-	-	-	-	-	-	-	-	-	-	-	-	-
Kauhajoki	-	-	1	-	-	-	-	-	-	-	-	-	1	-	-	-
Kaustinen-Kaustby	1	-	-	-	-	-	-	-	-	-	-	-	1	-	-	-
Korsnäs	-	-	-	-	-	-	-	-	1	-	-	-	-	-	-	-
Kortesjärvi	-	1	-	-	-	-	-	-	-	-	-	-	-	-	-	-
Kruunupyö-Kronoby	-	-	-	-	-	1	-	-	1	-	-	-	-	-	2	-
Kuortane	-	-	1	-	-	-	-	-	-	-	-	-	-	-	-	-
Kälviä	-	-	-	-	-	-	-	-	-	-	-	-	-	-	-	-
Laihia	-	-	-	-	1	-	-	-	2	-	-	-	-	-	-	-
Leppäjarvi	-	-	-	-	-	-	-	-	-	-	-	-	-	-	-	-
Lehtimäki	1	-	-	-	-	-	-	-	-	-	-	-	-	-	-	-
Lestijärvi	-	-	-	-	-	-	-	-	-	-	-	-	-	-	-	-
Lohtaja	-	-	-	1	-	-	-	-	-	-	-	-	-	-	-	3
Luoto-Larsmo	-	-	-	-	-	1	-	-	-	-	-	-	-	-	-	-
Maalahti-Malax	-	-	-	1	2	-	-	-	-	-	-	-	-	1	-	-
Maksamaa-Maxmo	-	-	-	-	-	-	-	-	-	-	-	-	-	-	-	-
Mustasaari-Korsholm	1	-	1	-	1	1	-	-	-	-	-	-	-	-	-	-
Nurmo	-	-	-	-	-	1	-	-	-	-	-	-	1	-	2	-
Oravainen-Oravais	-	-	-	-	-	1	-	-	-	-	-	-	-	-	-	-
Perho	-	-	-	-	-	-	-	-	1	-	-	1	-	1	-	-
Peräseinäjoki	-	-	-	-	-	-	-	-	-	-	-	-	-	-	-	-
Pedersören kunta	-	-	-	-	-	1	-	-	-	-	-	-	1	-	1	-
Soini	-	-	-	-	-	-	-	-	-	-	-	-	1	-	-	-
Teuva-Ostermark	-	-	-	-	-	-	-	-	1	-	-	1	2	-	-	-
Toholampi	1	-	-	-	-	1	-	-	-	1	-	1	-	-	1	-
Toysa	-	1	-	-	-	-	-	-	-	-	-	-	-	-	-	-
Ullava	-	-	-	-	-	-	-	-	-	-	-	-	-	-	-	-
Veteli-Vetil	-	1	-	-	-	-	-	-	-	-	-	-	-	-	1	-
Vimpeli-Vindala	-	-	-	-	-	-	1	-	-	-	-	-	-	-	-	-
Vähäkyrö-Lillkyro	-	1	-	-	-	-	-	-	-	-	1	-	-	-	-	-
Voyri-Vörå	-	-	-	1	-	-	-	-	-	-	-	-	-	-	-	-
Ylihärmä	-	-	-	-	-	-	-	-	-	-	-	-	-	-	-	-
Ylistaro	-	-	-	-	-	-	-	-	-	-	-	-	2	-	-	-
Oulun läänin - Uleåborgs län - Oulu	83	105	18	18	59	21	6	6	23	10	12	5	59	3	8	8
Haapajarvi	-	-	-	-	-	-	-	-	1	-	-	1	-	-	-	2
Haapavesi	-	2	-	1	3	-	-	-	-	-	2	-	1	-	1	1
Kajaani	58	12	2	2	8	-	1	-	2	2	2	1	2	1	-	1
Kuhmo	1	2	-	-	-	-	-	-	-	-	-	-	-	-	-	-
Nivala	-	1	-	-	-	1	-	-	-	-	-	-	-	-	-	-
Oulainen	-	-	1	-	1	-	-	-	1	-	-	1	-	-	-	-
Oulu-Uleåborg	8	46	8	3	13	8	1	2	8	3	4	1	28	-	2	1
Pyhäjärvi	3	-	-	-	-	-	-	-	6	-	-	-	-	-	1	-
Raahe-Brahestad	2	2	3	-	-	1	-	1	-	-	-	-	-	-	-	1
Ylivieska	1	3	1	1	-	2	-	-	-	-	-	-	-	1	1	-
Alavieska	-	-	-	-	-	-	-	-	-	-	-	-	-	-	-	-
Hailuoto-Karlo	-	-	-	-	-	-	-	-	-	-	-	-	-	-	-	-
Haukipudas	1	-	-	2	1	2	-	-	1	-	-	-	2	-	-	-
Hyrnsalmi	-	-	-	-	-	-	-	-	-	-	-	-	1	-	-	-
Ii	-	1	-	-	2	-	-	-	-	-	-	-	-	-	-	-
Kalajoki	-	-	-	-	-	1	1	-	-	-	-	-	-	1	-	-
Kempele	-	3	-	-	8	1	-	-	-	-	3	-	5	-	1	-
Kestilä	-	1	-	-	-	-	-	-	-	-	-	-	-	-	-	-
Kiiminki	-	-	-	-	1	-	1	-	-	2	-	-	4	-	-	-
Kuivaniemi	1	-	-	-	-	-	-	-	-	-	-	-	-	-	-	-
Kuusamo	-	5	2	8	12	-	-	-	2	-	-	-	2	-	-	-
Kärsämäki	-	1	-	-	-	-	-	-	-	-	-	-	-	-	-	-
Liminka	-	3	-	-	1	-	-	-	-	-	-	-	-	-	-	-
Lumijoki	-	-	-	-	-	-	-	-	-	-	-	-	-	-	-	-
Merijärvi	-	-	-	-	-	-	-	-	-	-	-	-	-	-	-	-
Muhos	-	2	-	-	-	1	-	-	-	1	-	-	1	-	-	-
Oulunsalo	1	-	-	-	-	1	-	-	-	-	-	-	2	-	-	-
Paltamo	-	2	-	1	-	-	-	-	-	-	-	-	-	-	-	-
Pattijoki	-	1	-	-	4	-	-	-	-	-	-	-	-	-	1	-
Piippola	-	-	-	-	-	-	-	-	-	-	-	-	-	-	-	-
Pudasjärvi	1	2	-	-	-	1	-	-	-	-	-	-	1	-	-	-
Pulkkila	-	-	-	-	-	-	-	-	-	-	-	-	2	-	-	-
Puolanka	-	1	-	-	-	-	-	-	-	-	-	-	-	-	-	-
Pyhäjoki	1	-	-	-	-	-	-	-	-	-	-	1	-	-	-	1
Pyhäntä	-	-	-	-	-	-	-	-	-	-	-	-	1	-	-	-
Rantsila	-	-	-	-	-	-	-	-	-	-	-	-	-	-	-	-
Reisjärvi	-	-	-	-	-	1	-	2	-	1	-	-	-	-	-	1
Ristijärvi	-	1	-	-	-	-	-	-	-	-	-	-	-	-	-	1

TILASTOKESKUS / VAALITILASTOT

5.9 Europarlamenttiehdokkaat ja heidän äänimääränsä kunnittain 1996, Liberaalinen Kansanpuolue
Kandidater i Europaparlamentsvalet och antalet röster kommunvis 1996, Liberala Folkpartiet
Candidates in the European Parliamentary elections in 1996 and their votes in each municipality, Liberal Party

Vaaliipiiri ja kunta Valkrets och kommun Constituency and municipality	LKP, LFP															
	Huopa- lahti	Kir- kinen	Kivi- talo	Majan- der	Ma- java	Papu- nen	Pylk- känen	Rahi- järvi	Riihi- järvi	Ryti- lä	Sorva	Suon- maa- Korsi	Sällylä	Talo- la	Wärn- Auvii- nen	Yrjö- lä
Ruukki	-	-	-	-	-	-	-	-	1	-	-	-	-	-	-	-
Sievi	-	1	-	-	-	-	-	-	-	-	-	-	-	-	-	-
Siikajoki	-	-	-	-	-	-	-	-	-	-	-	-	-	-	-	-
Sotkamo	4	5	-	-	-	1	1	-	-	-	-	-	1	-	-	-
Suomussalmi	1	3	-	-	-	-	-	-	-	-	-	-	2	-	1	-
Taivalkoski	-	-	1	-	4	-	-	-	-	-	-	-	1	-	-	-
Temmes	-	1	-	-	-	-	-	-	-	-	-	-	-	-	-	-
Tyrnävä	-	-	-	-	-	-	-	-	-	1	-	-	-	-	-	-
Utajärvi	-	1	-	-	1	-	1	-	-	-	-	-	1	-	-	-
Vaala	-	3	-	-	-	-	-	-	1	-	-	-	-	-	-	-
Vihanti	-	-	-	-	-	-	-	-	-	-	-	-	-	-	-	-
Vuolijoki	-	-	-	-	-	-	-	-	-	-	-	-	1	-	-	-
Yli-ii	-	-	-	-	-	-	-	-	-	-	-	-	-	-	-	-
Ylikiminki	-	-	-	-	-	-	-	1	-	-	1	-	1	-	-	-
Lapin läänin - Lapplands läns - Lapland	85	32	22	12	30	7	8	4	5	8	43	13	40	6	9	8
Kemi	6	6	13	11	1	1	1	-	1	-	29	-	9	1	3	3
Kemijärvi	1	3	-	-	-	-	2	-	1	-	1	-	1	1	1	-
Rovaniemi	59	8	-	-	7	1	2	2	-	3	3	2	3	3	-	-
Tornio-Torneå	1	5	2	-	-	2	-	1	-	-	4	9	2	1	-	1
Enontekiö	-	-	1	-	-	-	-	-	-	-	1	-	-	-	-	-
Inari-Enare	2	-	1	-	1	-	-	-	-	-	-	-	1	-	-	1
Keminmaa	2	2	2	-	1	-	-	-	-	-	3	-	-	-	1	2
Kittilä	-	1	-	-	-	1	-	-	-	-	-	-	4	-	-	-
Kolari	-	2	1	-	-	-	-	-	-	-	-	-	-	-	-	-
Muonio	1	-	-	-	-	-	-	-	-	-	-	-	1	-	-	-
Pelkosenniemi	-	-	-	-	-	-	-	-	-	1	-	-	-	-	-	-
Pello	-	-	-	-	-	-	-	-	-	-	-	-	-	-	-	-
Posio	-	-	-	-	17	-	-	-	-	-	-	-	1	-	1	-
Ranua	-	-	-	-	-	-	-	-	-	-	-	-	-	-	-	-
Rovaniemen mlk- lk	10	1	2	-	3	2	3	1	2	-	2	2	11	-	2	1
Salla	-	-	-	-	-	-	-	-	-	-	-	-	1	-	-	-
Savukoski	-	-	-	-	-	-	-	-	-	-	-	-	-	-	-	-
Simo	-	1	-	-	-	-	-	-	-	-	-	-	-	-	-	-
Sodankylä	2	3	-	1	-	-	-	-	-	1	-	-	5	-	-	-
Tervola	-	-	-	-	-	-	-	-	-	-	-	-	-	-	1	-
Utsjoki	-	-	-	-	-	-	-	-	1	3	-	-	1	-	-	-
Ylitornio-Övertorneå	1	-	-	-	-	-	-	-	-	-	-	-	-	-	-	-
Ahvenanmaa - Landskapet Ålands - Åland	-	-	-	1	-	1	2	-	-	-	-	-	-	-	-	-
Maarianhamina-Mariehamn	-	-	-	-	-	-	-	-	-	-	-	-	-	-	-	-
Brändö-Brändö	-	-	-	-	-	-	1	-	-	-	-	-	-	-	-	-
Eckerö-Eckerö	-	-	-	-	-	-	-	-	-	-	-	-	-	-	-	-
Finström-Finström	-	-	-	-	-	-	-	-	-	-	-	-	-	-	-	-
Föglö-Föglö	-	-	-	-	-	-	-	-	-	-	-	-	-	-	-	-
Geta-Geta	-	-	-	1	-	-	-	-	-	-	-	-	-	-	-	-
Hammarland-Hammarland	-	-	-	-	-	1	1	-	-	-	-	-	-	-	-	-
Jomala-Jomala	-	-	-	-	-	-	-	-	-	-	-	-	-	-	-	-
Kumlinge-Kumlinge	-	-	-	-	-	-	-	-	-	-	-	-	-	-	-	-
Kökar-Kökar	-	-	-	-	-	-	-	-	-	-	-	-	-	-	-	-
Lemland-Lemland	-	-	-	-	-	-	-	-	-	-	-	-	-	-	-	-
Lumparland-Lumparland	-	-	-	-	-	-	-	-	-	-	-	-	-	-	-	-
Saltvik-saltvik	-	-	-	-	-	-	-	-	-	-	-	-	-	-	-	-
Sottunga-Sottunga	-	-	-	-	-	-	-	-	-	-	-	-	-	-	-	-
Sund-Sund	-	-	-	-	-	-	-	-	-	-	-	-	-	-	-	-
Vårdö-Vårdö	-	-	-	-	-	-	-	-	-	-	-	-	-	-	-	-

5.10 Europarlamenttiehdokkaat ja heidän äänimääränsä kunnittain 1996. Vapaan Suomen Liitto
 Kandidater i Europaparlamentsvalet och antalet röster kommunvis 1996. Förbundet för det Fria Finland
 Candidates in the European Parliamentary elections in 1996 and their votes in each municipality. Alliance for Free Finland

VSL, FFF

Vaalipiiri ja kunta Valkrets och kommun Constituency and municipality	Haka- lehto	Haka- mies	Helin- Savo- lainen	Kir- ves	Koi- visto	Kort- teis- to	Laiha- nen	La- pio- lahti	Lie- vo- nen	Ny- lund	Peso- nen	Savo- lai- nen	Sor- vari	Ta- vasti	Vi- hanto	Back- man
Koko maa - Hela riket - Whole country	5271	839	518	656	378	484	319	478	452	366	956	544	651	1005	484	345
Helsingin kaupungin - Helsingfors stads - Helsinki	819	57	29	35	29	71	32	10	16	10	17	65	30	16	24	21
Helsinki-Helsingfors	819	57	29	35	29	71	32	10	16	10	17	65	30	16	24	21
Uudenmaan läänin - Nylands läns - Uusimaa	809	88	89	84	26	92	60	37	36	45	51	107	77	75	40	66
Espoo-Esbo	203	18	41	19	3	6	12	5	3	6	5	15	11	8	2	7
Hanko-Hango	5	2	1	2	-	7	4	1	-	1	2	1	3	4	-	1
Hyvinkää-Hyvinge	38	8	6	3	3	-	1	3	-	1	6	6	2	3	1	3
Järvenpää	25	4	-	3	-	3	2	-	-	2	-	3	6	-	1	3
Karjaa-Karis	2	2	-	-	1	-	1	-	-	1	-	1	-	2	1	-
Karkkila	7	1	1	-	1	2	2	2	-	1	1	2	1	3	-	2
Kauniainen-Grankulla	1	-	1	1	1	2	-	-	-	-	1	3	1	1	2	1
Kerava-Kervä	21	2	3	2	3	3	1	-	2	1	2	8	-	1	1	1
Lohja-Lojo	20	4	2	9	5	6	1	4	2	-	1	5	3	3	4	-
Loviisa-Lovisa	13	-	-	2	-	-	3	-	-	1	1	4	1	-	-	1
Orimattila	19	1	3	-	-	3	3	1	4	-	5	6	2	1	-	-
Porvoo-Borgå	28	6	4	4	2	1	2	1	3	5	1	8	1	1	2	-
Tammisaari-Ekenäs	8	2	-	-	1	-	2	3	2	1	-	5	1	-	1	1
Vantaa-Vanda	181	19	8	9	1	42	11	4	5	7	11	14	15	2	7	24
Artjärvi-Artsjö	8	-	-	1	-	-	-	-	-	-	1	-	3	1	-	-
Askola	7	2	-	-	-	-	-	-	-	-	1	1	-	4	-	-
Inkoo-Ingå	3	-	-	-	-	-	-	-	1	1	-	-	1	-	1	3
Karjalohja-Karislojo	1	-	-	-	-	-	-	-	-	-	-	-	-	-	-	-
Kirkkonummi-Kyrkslätt	21	3	2	4	1	1	1	1	-	3	2	4	4	-	3	5
Lapinjärvi-Lappträsk	8	-	1	-	-	1	1	-	7	-	1	-	-	2	1	-
Liljendal	-	-	2	1	-	-	-	-	-	-	1	-	-	-	-	-
Myrskylä-Mörskom	6	-	1	2	-	-	2	-	-	-	1	1	-	3	3	-
Mäntsälä	19	2	1	3	1	-	-	-	-	-	2	2	2	2	1	6
Nummi-Pusula	8	1	1	1	-	-	-	-	-	2	1	1	4	8	1	-
Nurmijärvi	32	1	-	7	2	-	3	3	-	2	-	6	6	3	2	-
Pernaja-Pernå	1	1	1	1	-	-	1	-	-	1	-	-	-	3	-	2
Pohja-Pojo	3	-	1	-	-	1	-	2	1	1	-	1	-	1	1	-
PORNAINEN-PORGNÄS	3	-	1	-	-	1	-	-	-	1	-	1	-	2	-	1
Pukkila	2	1	-	-	-	-	1	-	1	-	1	-	-	-	-	-
Ruotsinpyhtää-Strömfors	15	1	-	-	-	1	-	-	-	1	-	1	1	3	1	-
Sammatti	1	-	-	-	-	-	2	-	-	-	1	-	-	-	-	-
Sipoo-Sibbo	10	3	2	-	-	3	3	-	1	2	-	2	2	2	-	2
Siuntio-Sjundeå	3	-	1	2	-	2	-	1	-	-	1	2	-	2	-	2
Tuusula-Tusby	33	3	3	4	1	1	1	-	3	2	1	2	3	5	2	2
Vihti	54	1	2	4	-	6	3	3	1	3	2	2	4	5	2	1
Turun läänin eteläinen - Åbo läns södra - Turku South	476	57	64	55	65	44	23	37	17	112	42	24	46	515	24	28
Kaarina-S:t Karins	19	1	3	4	3	3	1	-	1	5	1	1	3	-	1	-
Laitila	21	2	3	-	1	2	-	-	-	1	-	-	1	11	3	-
Loimaa	20	-	-	1	2	1	-	-	-	1	-	-	1	4	1	-
Naantali-Nådendal	3	3	1	1	2	-	-	2	1	1	2	-	-	3	-	2
Paimio-Pemar	7	3	1	1	-	3	-	-	2	2	1	-	1	3	-	-
Parainen-Pargas	4	-	1	-	-	-	2	1	1	2	-	-	-	-	1	1
Raisio-Reso	10	1	13	2	4	4	1	3	-	5	2	4	3	3	-	2
Salo	14	1	1	2	6	6	1	4	1	1	2	4	-	43	3	2
Somero	9	-	2	1	1	2	1	3	1	1	1	1	-	19	2	2
Turku-Åbo	183	18	18	12	24	8	7	7	2	61	13	7	10	17	5	9
Uusikaupunki-Nystad	33	1	1	2	1	-	2	-	-	5	7	2	3	10	2	2
Alastaro	1	-	1	-	-	2	1	-	-	-	-	-	2	2	-	-
Askainen-Villnäs	1	-	-	-	-	-	-	-	1	-	1	-	1	-	-	-
Aura	8	2	-	1	2	-	1	-	-	-	-	-	-	1	-	-
Dragsfjärd	3	-	-	-	-	-	-	-	1	-	1	-	-	1	-	2
Halikko	14	4	2	3	1	1	-	1	-	2	3	-	-	15	-	1
Houtskari-Houtskär	1	-	1	-	-	-	-	-	-	-	-	-	-	-	-	-
Inö	-	-	-	-	-	-	-	-	-	-	-	-	-	-	-	-
Karinainen	4	1	-	1	-	1	-	1	-	-	-	-	-	3	-	-
Kemiö-Kimito	2	-	2	-	-	-	-	-	1	1	1	1	-	7	-	-
Kiikala	7	-	-	-	-	1	-	1	-	-	-	-	-	29	-	-
Kisko	2	-	1	2	-	-	-	-	-	-	-	-	1	14	-	-
Kodisjoki	-	1	-	-	-	-	-	-	-	-	-	-	-	-	-	-
Korppoo-Korpo	-	-	1	-	-	-	-	-	-	-	-	1	-	-	-	-
Koski	2	1	-	-	-	-	-	1	-	-	-	-	2	9	1	-
Kustavi-Gustavs	1	-	1	-	-	-	-	-	-	-	-	-	-	-	-	-
Kuusjoki	3	-	-	1	2	-	1	-	-	-	-	-	-	33	-	-
Lemu	1	-	-	1	-	-	-	-	-	-	-	-	-	2	-	1
Lieto	6	3	-	2	1	2	2	6	-	4	-	-	1	1	-	-
Loimaan kunta-Loimaa komm.	16	1	-	3	-	-	-	2	1	-	-	-	2	11	-	-
Marttila	1	1	-	-	-	1	-	-	-	-	-	-	-	6	-	-
Masku	10	1	1	-	3	-	-	-	-	1	1	-	-	3	-	1
Mellilä	4	-	-	-	1	-	1	-	-	-	-	-	1	-	-	-
Merimasku	-	-	-	-	-	-	-	-	-	-	-	-	-	1	-	-
Mietoinen	-	-	-	-	1	-	-	-	-	1	-	-	-	4	1	-
Muurla	7	-	-	3	-	-	1	-	-	-	-	-	-	14	-	1
Mynämäki	6	-	-	2	1	1	-	1	-	-	1	-	1	5	1	-
Nauvo-Nägu	-	-	1	-	-	1	-	-	-	3	-	-	-	-	1	-
Nousiainen	2	1	1	2	2	-	-	-	1	1	-	-	-	-	-	-
Oripää	2	1	-	-	-	-	-	-	-	-	-	1	-	1	-	-
Perniö-Bjärnå	9	-	1	4	1	-	-	1	2	3	-	-	-	34	-	1

TILASTOKESKUS / VAALITILASTOT

5.10 Europarlamenttiehdokkaat ja heidän äänimääränsä kunnittain 1996. Vapaan Suomen Liitto
 Kandidater i Europaparlamentsvalet och antalet röster kommunvis 1996. Förbundet för det Fria Finland
 Candidates in the European Parliamentary elections in 1996 and their votes in each municipality. Alliance for Free Finland

Vaalipiiri ja kunta Valkrets och kommun Constituency and municipality	VSL, FFF															
	Haka- lehto	Haka- mies	Helin- Savo- lainen	Kir- ves	Koi- visto	Kort- teis- to	Laiha- nen	La- pio- lahti	Lie- vo- nen	Ny- lund	Peso- nen	Savo- lai- nen	Sor- vari	Ta- vasti	Vi- hanto	Back- man
Pertteli	6	3	-	-	-	-	-	1	-	-	-	-	2	24	-	-
Piikkiö-Pikis	4	1	1	1	2	2	-	-	-	3	1	-	5	1	2	-
Pyhäranta	1	1	-	1	-	-	-	1	-	-	-	-	1	1	-	1
Pöytyä	3	1	1	1	-	-	-	-	-	2	-	-	1	4	-	1
Rusko	1	1	-	-	-	2	-	1	-	1	-	-	1	2	-	1
Rymättylä-Rimito	2	-	2	-	-	-	-	-	-	1	2	-	2	2	-	-
Sauvo-Sagu	1	1	-	-	1	-	-	-	-	1	-	1	1	5	-	-
Suomusjärvi	2	-	1	-	-	-	-	1	-	1	1	-	-	9	-	-
Särkisalo-Finby	1	-	-	-	-	-	-	-	-	-	-	-	-	6	-	-
Taivassalo-Tövsala	3	-	1	-	1	-	-	-	-	-	1	-	-	2	-	-
Tarvasjoki	7	1	-	-	-	1	-	-	-	1	-	-	-	4	-	-
Vahto	-	-	-	-	1	-	-	-	-	-	-	-	-	2	-	-
Vehmaa	3	-	-	-	-	-	-	-	-	-	-	-	-	2	-	-
Velkua	-	-	-	-	-	-	-	-	-	-	-	-	-	-	-	-
Västernfjärd	-	-	1	1	-	-	-	-	-	-	-	-	-	-	-	-
Yläne	6	1	-	-	1	-	-	-	-	2	-	1	-	6	-	-
Turun läänin pohjoinen - Åbo läns norra - Turku North	397	44	32	45	34	30	20	14	7	30	64	30	43	75	34	24
Harjavalta	15	3	1	1	-	1	1	-	-	1	2	1	2	-	1	1
Huittinen	9	3	3	2	3	-	-	-	-	-	5	2	1	8	-	3
Kankaanpää	12	1	-	3	1	-	-	-	2	1	3	-	-	2	-	2
Kokemäki-Kumo	22	1	2	2	-	1	1	-	-	1	4	1	2	2	-	-
Porri-Björneborg	121	13	6	13	7	11	5	1	2	6	17	8	14	8	21	5
Rauma-Raumo	25	2	5	6	7	3	2	2	-	3	2	2	5	4	2	1
Vammala	15	5	2	2	-	1	-	2	-	1	5	2	5	3	1	2
Eura	10	3	1	2	2	1	-	-	2	2	2	2	1	7	1	3
Eurajoki	2	-	-	-	1	1	1	1	-	-	2	-	-	-	-	-
Honkajoki	3	-	1	-	2	-	-	-	2	1	1	1	-	-	-	-
Jämijärvi	6	-	-	1	-	1	1	-	-	-	-	-	-	-	-	-
Karvia	2	1	-	1	-	1	-	-	-	1	1	-	-	1	1	-
Kiikoinen	7	-	-	-	-	-	-	-	-	-	-	-	-	2	-	-
Kiukainen	1	-	-	2	-	-	-	-	-	1	3	-	1	-	-	-
Kullaa	4	1	-	2	-	3	-	-	-	1	2	-	-	2	-	-
Köyliö-Kjulo	7	1	-	-	-	-	-	-	-	-	1	-	1	2	1	-
Lappi	4	1	1	1	2	-	1	-	-	-	2	4	-	3	1	-
Lavia	6	-	-	-	-	-	-	-	-	-	2	1	-	3	-	-
Luvia	7	1	-	-	2	-	-	-	-	-	-	1	-	2	1	-
Merikarvia	13	1	-	1	1	1	-	1	-	-	3	-	-	2	-	1
Nakkila	16	-	3	-	-	-	2	1	-	1	2	-	1	-	-	-
Noormarkku-Norrmark	10	1	2	-	1	1	-	1	1	4	-	1	-	-	1	-
Pomarkku-Päsmark	4	1	1	-	-	2	1	-	-	-	1	-	-	1	-	-
Punkalaidun	7	-	-	-	1	-	1	1	-	4	-	-	1	7	-	1
Siiikainen	6	2	2	-	-	-	-	-	-	1	2	-	1	5	1	-
Suodenniemi	1	-	1	1	1	-	-	-	-	-	-	-	-	1	-	1
Säkylä	34	1	-	1	1	-	1	1	-	-	1	1	3	5	1	1
Ulvila-Ulvsby	14	-	-	3	2	2	1	2	-	1	1	1	4	2	-	2
Vampula	3	1	-	1	-	-	-	-	-	-	-	-	-	1	-	-
Aetsä	11	1	1	-	-	-	2	1	-	-	-	2	1	2	1	1
Hämeen l. etel.- Tavasteh.läns södra - Häme South	319	55	43	42	42	24	28	27	21	23	50	21	38	68	15	18
Forssa	12	3	1	-	1	-	-	2	1	1	-	1	2	3	-	1
Hämeenlinna-Tavastehus	20	10	6	6	19	2	4	2	4	2	3	1	-	2	3	2
Lahti	104	10	5	14	4	9	7	4	5	6	8	8	21	2	6	7
Riihimäki	20	4	5	3	1	3	3	5	1	1	3	2	1	1	1	-
Asikkala	11	1	2	3	2	2	-	1	1	1	-	2	-	2	-	-
Hattula	6	1	1	-	2	-	1	-	-	-	5	1	-	3	-	-
Hauho	2	2	5	-	3	-	-	-	-	-	1	1	1	1	2	1
Hausjärvi	12	-	-	4	-	-	1	3	2	1	4	1	-	4	-	-
Hollola	26	4	1	1	-	3	2	-	3	2	3	-	3	6	1	-
Humppila	3	-	-	1	1	-	1	-	1	-	1	-	-	-	1	-
Janakkala	9	4	3	1	4	-	1	1	-	2	5	2	1	4	-	1
Jokioinen	8	1	1	1	1	-	-	1	-	-	2	1	-	3	-	-
Kalvola	1	1	1	1	2	-	1	-	-	-	-	-	-	1	-	-
Hämeenkoski	2	1	-	1	-	-	1	-	-	-	-	-	1	-	-	-
Kärkölä	6	-	-	-	-	1	2	3	1	-	1	-	-	9	1	1
Lammi	14	3	3	-	1	-	1	2	-	1	-	-	-	5	-	-
Loppi	15	3	2	2	-	-	1	-	-	3	5	-	1	3	-	-
Nastola	17	4	4	1	-	1	1	2	-	-	4	-	1	2	-	-
Padasjoki	7	1	-	1	-	2	-	-	-	1	2	-	3	2	-	-
Renko	1	-	-	-	-	-	-	-	-	-	1	1	-	-	-	-
Tammela	9	-	1	-	1	-	-	-	-	1	-	-	-	4	-	1
Tuulos	1	1	1	-	-	-	-	-	1	1	-	-	-	-	-	-
Urjala	10	1	-	2	-	1	1	-	-	-	1	-	3	6	-	3
Ypäjä	3	-	1	-	-	-	-	1	1	-	1	-	-	5	-	1
Hämeen l. pohj.- Tavasteh.läns norra - Häme North	630	45	45	67	30	72	26	19	17	12	63	49	56	44	38	47
Ikaalinen	19	-	1	2	-	2	2	1	1	-	1	1	1	3	1	1
Mantta	6	-	1	1	-	2	-	1	3	-	1	2	1	-	3	-
Nokia	21	3	-	2	-	1	1	2	-	1	4	4	5	1	5	2
Orivesi	15	3	1	4	1	3	1	-	-	1	5	2	3	4	1	-
Parkano	22	-	1	2	2	21	-	-	-	-	4	1	-	-	-	1
Tampere-Tammerfors	236	18	21	30	8	15	7	9	5	4	13	14	15	10	16	18
Toijala	12	3	1	2	-	2	2	-	-	2	1	2	1	4	-	-
Valkeakoski	36	1	3	5	2	-	4	2	-	-	4	3	1	-	3	6
Virrat-virtdois	15	1	2	1	1	1	1	1	-	1	5	1	-	-	1	1

TILASTOKESKUS / VAALITILASTOT

5.10 Europarlamenttiedokkaat ja heidän äänimääränsä kunnittain 1996. Vapaa Suomen Liitto
Kandidater i Europaparlamentsvalet och antalet röster kommunvis 1996. Förbundet för det Fria Finland
Candidates in the European Parliamentary elections in 1996 and their votes in each municipality. Alliance for Free Finland

VSL, FFF

Valiipiiri ja kunta Valkrets och kommun Constituency and municipality	Haka- lehto	Haka- mies	Helin- Savo- lainen	Kir- ves	Koi- visto	Kort- teis- to	Laiha- nen	La- pio- lahti	Lie- vo- nen	Ny- lund	Peso- nen	Savo- lai- nen	Sor- vari	Ta- vasti	Vi- hanto	Back- man
Hämeenkyrö-Tavastkyro	13	1	-	-	-	2	-	-	2	1	5	2	2	4	2	1
Juupajoki	7	-	-	2	1	-	-	-	-	-	1	-	3	1	-	-
Kangasala	32	2	-	-	4	3	2	-	2	1	1	3	3	1	1	-
Kihniö	8	-	-	-	1	1	-	-	1	-	1	1	1	-	-	1
Kuusalahti	16	-	-	-	-	1	-	-	-	-	-	-	-	1	-	-
Kuorevesi	6	-	-	-	2	-	-	1	-	-	-	-	1	-	1	-
Kuru	14	1	1	3	1	2	-	-	-	-	1	-	2	-	-	1
Kylmäkoski	1	-	-	-	1	-	1	-	-	-	2	-	1	-	1	-
Lempäälä	19	4	3	1	1	5	2	-	-	-	2	3	2	4	2	-
Luopioinen	20	1	2	-	-	-	-	-	-	-	-	-	-	-	-	-
Längelmäki	6	1	-	-	-	-	-	-	-	-	1	-	-	2	-	2
Mouhijärvi	4	-	-	1	1	-	-	-	-	-	2	-	-	-	-	2
Pirkkala	9	-	3	1	1	3	-	-	-	-	-	1	3	-	-	-
Pälkäne	32	-	-	1	-	-	-	-	-	-	-	1	-	-	-	-
Ruovesi	3	-	-	1	-	-	1	-	-	-	4	3	2	2	-	-
Sahalahti	-	-	1	-	-	-	-	-	1	-	-	-	-	-	-	-
Vesilahti	9	1	1	-	1	1	1	2	-	-	1	1	1	3	-	-
Viihka	5	1	1	5	1	1	1	-	-	-	-	1	1	1	-	1
Viljakkala	10	2	1	-	-	1	-	-	1	-	-	-	1	-	-	1
Vilppula	9	1	-	1	1	1	-	-	-	-	3	1	3	-	-	5
Ylöjärvi	25	1	1	2	-	4	1	-	1	1	1	2	3	1	1	3
Kymen läänin - Kymmene läns - Kymi	267	53	26	52	27	26	25	15	17	24	50	38	53	47	13	19
Anjalankoski	17	3	-	1	1	1	-	1	-	1	6	1	-	3	-	-
Hamina-Fredrikshamn	11	-	2	2	1	2	2	2	3	1	2	1	2	1	-	1
Imatra	17	7	2	4	2	5	2	3	2	-	3	3	13	-	1	3
Kotka	35	10	6	21	5	5	4	3	3	7	4	16	10	5	1	3
Kouvola	13	6	2	4	1	3	2	1	1	1	3	1	-	3	-	-
Kuusankoski	21	4	1	3	1	2	1	-	1	2	-	8	3	2	2	1
Lappeenranta-Villmanstrand	57	2	3	1	2	1	6	1	-	3	7	-	7	7	3	3
Elimäki	14	-	-	1	1	-	1	-	2	-	2	2	3	7	-	-
Iitti	6	3	1	1	1	-	-	-	1	2	1	3	5	-	-	-
Jaala	1	1	-	-	1	-	-	-	-	4	1	1	1	1	-	1
Joutseno	3	-	1	1	-	-	4	-	-	3	1	-	1	1	1	2
Lemi	-	-	2	-	1	-	-	-	-	-	-	-	-	1	-	-
Luumäki	4	-	-	-	1	1	-	-	-	1	-	-	1	2	-	-
Miehikkälä	3	-	-	-	2	1	-	-	-	-	1	1	-	-	-	-
Parikkala	3	-	-	-	1	1	-	-	-	-	2	-	1	-	-	-
Pyhtää-Pyttis	3	2	1	1	-	-	-	1	-	-	-	-	-	1	1	-
Rautjärvi	4	2	1	1	1	1	-	-	-	1	2	1	1	2	-	-
Ruokolahti	11	1	1	-	3	-	-	1	-	-	-	2	1	1	-	-
Saari	11	2	1	-	-	-	-	-	-	-	-	-	1	-	1	-
Savitaipale	9	2	1	-	1	-	-	-	2	1	1	-	-	-	1	2
Suomenniemi	1	-	-	1	-	-	-	-	-	-	1	-	-	-	-	-
Taipalsaari	5	1	-	-	-	1	-	-	-	1	1	-	-	1	-	-
Uukuniemi	-	1	-	1	-	-	1	-	-	-	-	-	-	1	-	1
Valkeala	6	2	-	5	-	1	2	1	1	-	2	-	4	1	2	2
Vehkalahti	7	3	1	3	1	-	1	-	2	-	5	-	1	1	-	-
Virolahti	2	-	-	1	-	1	-	-	-	1	1	-	-	-	-	-
Ylämaa	3	1	-	-	-	-	-	-	-	-	-	-	-	1	-	-
Mikkelin läänin - S:t Michels läns - Mikkelii	164	45	32	37	12	13	10	16	10	10	43	28	21	22	11	21
Heinola	20	5	2	5	-	5	-	2	2	1	2	2	4	-	-	1
Mikkeli-S:t Michel	18	3	3	1	3	2	-	1	-	1	3	3	4	1	2	5
Pieksämäki	6	1	-	2	1	-	1	1	1	-	1	2	-	2	1	-
Savonlinna-Nyslott	18	6	2	3	1	-	1	3	2	2	1	6	2	-	1	4
Anttola	1	-	-	-	1	-	-	-	-	-	2	-	-	-	-	1
Enonkoski	1	-	-	1	1	-	-	-	-	-	-	-	1	-	-	-
Hartola	13	2	-	-	-	1	-	-	-	10	1	-	1	-	-	-
Haukivuori	2	1	-	1	-	-	-	-	-	-	1	-	1	1	-	-
Heinävesi	5	4	2	2	-	1	2	-	-	-	2	-	-	2	-	2
Hirvensalmi	3	-	-	1	-	-	1	-	-	1	1	-	-	1	-	-
Joroinen	8	4	8	4	1	1	-	-	-	-	-	1	-	1	1	-
Juva	8	6	2	1	-	-	1	2	-	1	-	1	1	1	-	1
Jäppilä	-	-	-	-	-	-	-	1	-	-	-	-	-	-	-	-
Kangaslampi	4	-	1	-	-	-	-	-	-	-	-	1	-	1	-	1
Kangasniemi	13	-	-	2	1	1	-	-	2	-	1	1	1	-	2	1
Kerimäki	-	-	1	1	-	-	1	1	-	-	-	1	-	1	-	1
Mikkelin mlk-St Michels lk	8	1	2	3	-	-	1	1	-	1	1	-	3	-	1	-
Mäntyharju	9	-	1	-	2	-	1	-	1	-	5	3	2	-	-	1
Pertunmaa	1	2	-	-	-	-	-	-	-	-	-	1	-	2	-	-
Pieksämäen mlk- lk	3	3	1	1	-	-	-	1	-	-	3	2	-	-	1	-
Punkaharju	-	1	1	4	1	-	-	-	-	-	-	1	-	-	1	-
Puumala	3	-	2	1	-	-	-	2	-	1	2	-	-	1	1	-
Rantasalmi	5	3	1	-	-	-	-	1	1	-	3	-	1	1	-	-
Ristiina	4	-	-	-	-	-	-	-	-	1	-	-	1	1	-	1
Savonranta	1	1	-	1	-	-	-	-	-	-	-	-	-	-	-	-
Sulkava	2	-	1	1	-	1	1	-	1	1	-	1	-	2	-	1
Sysmä	6	1	1	1	-	-	-	-	-	1	4	1	-	3	-	-
Virtasalmi	2	1	1	-	-	1	-	-	-	-	-	-	-	-	-	1
Pohj.-Karjalan l.- Norra Karel. läns - Pohjois-Karjala	90	188	15	22	8	7	9	4	22	6	18	23	12	15	17	9
Joensuu	21	27	2	1	2	2	3	-	1	-	6	1	2	-	2	-
Kitee	3	2	-	2	-	-	-	-	1	-	2	1	-	1	9	-
Lieksa	6	7	1	1	2	-	1	1	5	1	1	3	-	3	1	-
Nurmes	7	6	1	3	1	-	1	-	1	-	3	4	6	-	1	-

5.10 Europarlamenttiehdokkaat ja heidän äänimääränsä kunnittain 1996, Vapaan Suomen Liitto
 Kandidater i Europaparlamentsvalet och antalet röster kommunvis 1996, Förbundet för det Fria Finland
 Candidates in the European Parliamentary elections in 1996 and their votes in each municipality. Alliance for Free Finland

Vaalipiiri ja kunta Valkrets och kommun Constituency and municipality	Haka- lehto	Haka- mies	Helin- Savo- lainen	Kir- ves	Koi- visto	Kort- teis- to	Laiha- nen	La- pio- lahti	Lie- vo- nen	Ny- lund	Peso- nen	Savo- lai- nen	Sor- vari	Ta- vasti	Vi- hanto	Back- man
Outokumpu	4	3	-	3	-	-	-	-	2	1	1	3	1	1	1	-
Eno	8	2	1	1	-	-	2	-	1	-	1	-	1	4	1	3
Ilomantsi	1	24	-	-	2	1	-	-	-	-	-	2	-	-	-	-
Juuka	7	11	1	1	-	2	1	-	4	-	-	1	1	1	1	1
Kesälahti	1	1	-	-	-	-	-	-	-	-	-	-	-	1	-	-
Kiihtelysvaara	1	4	-	1	-	-	-	-	-	-	-	1	-	-	-	-
Kontiolahdi	2	9	-	2	-	-	-	-	2	-	-	3	-	2	-	-
Liperi	9	2	3	2	-	-	-	-	2	3	3	1	-	1	-	1
Polvijärvi	8	5	-	1	-	-	-	1	1	-	-	-	-	1	-	2
Pyhäselkä	5	5	-	-	1	-	1	-	-	-	-	-	-	-	-	-
Rääkkylä	3	1	-	-	-	-	-	-	-	-	-	-	1	-	-	-
Tohmajärvi	1	4	-	1	-	2	-	1	1	-	1	1	-	-	-	1
Tuupovaara	2	70	1	1	-	-	-	-	1	-	-	-	-	-	-	1
Valtimo	1	1	4	2	-	-	-	1	-	-	-	2	-	-	1	-
Värtsilä	-	4	1	-	-	-	-	-	-	1	-	-	-	-	-	-
Kuopion läänin - Kuopio läns - Kuopio	187	57	23	29	16	14	11	78	196	17	43	34	27	30	22	18
Iisalmi	12	3	3	1	-	-	-	1	2	1	3	3	4	1	1	-
Kiuruvesi	17	3	1	3	1	-	-	8	-	1	6	-	3	1	1	1
Kuopio	65	14	3	6	-	2	2	4	14	4	2	8	5	8	2	3
Suonenjoki	13	1	2	3	4	-	-	-	1	-	-	1	2	1	-	1
Varkaus	13	5	3	2	1	2	-	-	1	-	3	7	4	2	1	-
Juankoski	8	2	-	1	1	-	-	-	20	2	-	-	-	-	2	-
Kaavi	3	-	2	-	1	-	-	-	78	-	1	2	1	1	-	2
Karttula	5	-	-	-	2	-	-	1	2	1	2	-	-	-	-	1
Keitele	-	1	2	-	-	1	-	3	2	-	1	-	-	-	-	1
Lapinlahti	6	3	-	-	-	1	1	3	10	1	7	-	-	2	2	-
Leppävirta	5	4	1	1	-	3	1	2	-	3	3	3	-	2	1	2
Maaninka	2	-	-	-	-	1	-	-	3	-	-	-	-	1	-	1
Nilsia	1	-	1	1	-	1	-	4	11	-	-	1	1	1	1	1
Pielavesi	4	-	-	-	2	2	2	44	-	-	3	-	2	2	5	-
Rautalampi	6	-	-	2	1	-	-	-	-	1	2	-	1	-	-	2
Rautavaara	-	-	-	2	1	-	1	-	13	-	1	-	2	1	-	-
Siihtjärvi	11	7	1	3	2	1	-	1	16	2	5	2	1	-	3	-
Sonkajarvi	1	1	1	-	1	-	-	2	3	-	1	4	-	1	-	-
Tervo	1	2	2	-	-	-	-	1	-	-	-	-	-	2	-	-
Tuusniemi	4	1	-	-	-	-	-	1	14	1	-	2	1	1	-	-
Varpaisjärvi	5	3	-	1	-	-	2	-	4	-	1	-	1	-	1	-
Vehmersalmi	2	5	-	1	1	-	-	1	-	-	-	-	-	-	1	1
Vesanto	2	-	-	-	-	-	1	-	-	-	-	1	-	-	-	-
Vieremä	1	2	1	2	-	-	1	2	2	-	2	-	-	1	-	2
Keski-Suomen l.- Mellersta Finlands läns - Keski-Suomi	248	39	21	76	19	27	20	15	23	20	41	35	146	23	17	17
Jyväskylä	77	6	1	20	1	10	3	4	4	5	7	5	10	1	4	4
Jämsä	27	3	2	-	2	-	2	-	1	-	1	5	66	2	-	-
Jämsänkoski	10	1	-	-	2	3	-	-	2	-	-	-	12	-	-	2
Keuruu	12	1	-	4	-	1	-	1	3	-	3	2	3	-	-	1
Saarijärvi	5	-	-	7	-	-	2	1	1	2	2	1	3	-	-	2
Suolahti	2	2	-	3	1	-	1	1	-	1	1	2	1	1	-	1
Viitasaari	10	3	1	-	-	2	-	1	-	1	-	2	2	1	4	-
Äänekoski	5	-	1	5	2	1	1	-	-	1	2	2	4	1	-	1
Hankasalmi	22	4	3	3	-	-	2	-	3	1	3	3	3	1	5	-
Joutsa	5	-	-	1	-	1	-	4	1	3	3	-	-	1	1	-
Jyväskylän mlk- lk	22	2	4	9	3	-	2	1	1	1	2	4	11	2	-	3
Kannonkoski	1	2	-	2	1	-	-	-	-	-	-	1	-	-	-	-
Karstula	1	2	1	-	-	2	1	-	1	-	3	1	3	1	-	-
Kinnula	2	1	2	-	-	-	-	-	-	1	2	1	-	1	1	-
Kivijärvi	2	1	-	1	2	-	-	-	-	-	-	-	-	-	-	1
Konnevesi	3	2	1	1	-	1	2	-	1	-	1	-	2	-	-	-
Korpilahti	4	1	-	2	-	1	-	-	-	-	1	-	2	4	-	-
Kuhmoinen	4	-	1	-	-	-	-	-	-	-	1	-	13	1	-	-
Kyyjärvi	1	-	1	-	-	-	-	-	-	-	1	-	-	-	-	-
Laukaa	18	1	1	10	1	2	-	-	3	2	-	1	1	1	-	1
Leivonmäki	-	1	-	-	1	-	-	-	-	1	1	1	-	-	-	-
Luhanka	1	-	-	-	-	-	-	-	-	-	-	-	2	-	-	-
Multia	-	1	1	1	-	2	1	-	-	1	-	-	-	-	-	-
Muurame	3	1	-	3	-	-	-	-	1	-	1	2	4	1	-	-
Petäjävesi	3	-	-	2	-	-	-	1	-	-	1	-	1	1	2	1
Pihtipudas	2	2	1	1	1	1	1	-	-	-	6	1	1	-	-	-
Pylkönmäki	-	-	-	-	1	-	-	-	1	-	-	-	1	3	-	-
Sumiainen	-	1	-	-	-	-	-	-	-	-	1	-	-	-	-	-
Toivakka	1	1	-	-	1	-	1	-	-	-	1	-	-	-	-	-
Uurainen	5	-	-	1	-	-	1	-	-	-	-	1	1	-	-	-
Vaasan läänin - Vasa läns - Vaasa	329	59	36	49	25	28	18	32	23	25	381	49	39	21	19	29
Alajärvi	1	2	-	-	1	-	-	-	1	-	100	4	-	-	1	1
Alavus-Alavo	10	-	1	2	1	-	-	-	-	-	5	-	-	1	-	-
Kannus	6	-	-	2	-	-	1	1	-	-	2	-	5	-	-	-
Kaskinen-Kasko	5	-	-	-	-	-	-	-	-	-	-	-	1	2	-	-
Kauhava	10	-	1	-	-	-	-	-	-	-	13	-	1	-	1	-
Kokkola-Karleby	37	5	2	4	2	3	1	3	1	2	17	2	2	1	1	-
Kristinankaupunki-Kristin.	5	-	-	2	-	-	-	-	1	2	-	-	-	-	-	2
Kurikka	6	3	2	-	1	-	1	-	1	-	10	-	1	-	1	-
Lapua-Lappo	14	2	2	2	-	1	-	1	1	1	13	-	1	1	-	1
Närpiö-Närpes	-	3	-	-	-	-	-	-	-	3	2	2	2	1	-	1

5.10 Europarlamenttiedokkaat ja heidän äänimääränsä kunnittain 1996. Vapaan Suomen Liitto
 Kandidater i Europaparlamentsvalet och antalet röster kommunvis 1996. Förbundet för det Fria Finland
 Candidates in the European Parliamentary elections in 1996 and their votes in each municipality. Alliance for Free Finland

VSL, FFF

Vaalipiiri ja kunta Valkrets och kommun Constituency and municipality	Haka- lehto	Haka- mies	Helin- Savo- lainen	Kir- ves	Koi- visto	Kort- teis- to	Laiha- nen	La- pio- lahti	Lie- vo- nen	Ny- lund	Peso- nen	Savo- lai- nen	Sor- vari	Ta- vasti	Vi- hanto	Back- man
Pietarsaari-Jakobstad	6	2	-	1	-	-	-	-	7	2	4	2	-	1	-	-
Seinäjoki	22	4	1	2	1	3	4	3	1	3	14	2	-	1	1	2
Uusikaarlepyy-Nykarleby	5	-	-	-	1	-	-	-	-	2	2	2	-	-	-	1
Vaasa-Vasa	39	12	9	16	2	4	1	2	3	2	15	5	6	2	3	6
Åhtäri	2	2	-	-	1	-	-	-	1	2	6	-	-	-	1	-
Alahärma	3	-	-	-	-	-	-	1	-	-	28	2	-	-	-	-
Evijärvi	2	-	-	-	-	-	-	-	-	-	4	-	-	-	-	-
Halsua	3	1	-	-	-	-	-	2	-	-	3	-	-	-	1	-
Himanka	-	-	-	-	1	-	-	-	-	-	2	-	1	-	-	-
Ilmajoki	11	-	2	5	1	-	-	-	1	-	5	-	1	-	-	1
Isojoki-Storå	5	1	-	-	-	-	-	3	-	-	-	2	-	-	1	-
Isokyrö-Storkyro	3	-	1	-	-	1	-	2	-	1	5	-	1	-	-	1
Jalasjärvi	4	-	1	-	-	3	-	3	-	-	14	-	2	1	-	-
Jurva	3	2	-	1	-	-	1	1	1	1	6	-	-	-	-	-
Karjoki-Bötom	1	-	-	-	1	-	-	-	-	-	1	-	-	1	-	-
Kauhajoki	9	2	1	-	-	1	1	-	-	1	4	1	-	2	1	-
Kaustinen-Kaustby	6	-	-	1	-	-	-	-	-	-	7	-	2	-	-	1
Korsnäs	-	-	-	-	1	1	-	-	-	-	1	-	-	-	-	-
Kortesjärvi	-	-	-	1	-	1	-	-	-	-	4	-	1	-	-	-
Kruunupyyl-Kronoby	2	3	-	-	-	-	1	-	-	1	-	1	-	-	-	1
Kuortane	-	-	2	-	1	1	-	-	1	-	8	1	-	-	-	1
Kälviä	12	1	-	1	-	-	-	-	-	-	1	-	1	1	-	1
Laihia	7	-	-	1	-	1	1	2	-	-	3	-	1	-	1	1
Lappajärvi	2	1	1	-	2	-	-	-	-	-	4	-	-	1	-	-
Lehtimäki	-	1	-	-	-	-	-	-	-	-	2	-	-	-	-	-
Lestijärvi	1	-	-	-	-	2	1	-	-	-	1	1	-	-	-	-
Lohtaja	-	1	-	-	-	-	-	-	-	-	-	1	-	-	1	-
Luoto-Larsmo	-	1	-	-	-	-	-	-	-	-	1	-	1	-	1	-
Maalahti-Malax	34	1	1	-	1	-	1	-	-	-	1	-	-	-	1	1
Maksanaa-Maxmo	4	-	-	-	-	-	-	-	-	-	-	-	-	-	-	-
Mustasaari-Korsholm	6	2	-	2	-	1	2	-	1	-	6	1	1	-	-	1
Nurmo	5	2	-	1	3	-	-	-	-	-	8	-	1	-	-	2
Oravainen-Oravais	3	-	-	-	1	-	-	1	-	-	-	-	-	-	-	-
Perho	1	1	-	1	-	1	-	1	-	-	7	-	-	-	-	-
Peräseinäjoki	5	-	2	1	1	1	-	-	1	-	1	-	1	1	2	-
Pedersören kunta	2	-	-	-	-	1	-	-	-	-	-	15	-	-	-	1
Soini	1	-	-	-	1	-	-	2	-	-	8	-	-	-	-	-
Teuva-Östermark	6	1	-	-	-	-	-	-	-	-	2	1	-	-	1	-
Toholampi	2	-	1	-	-	-	-	1	-	-	1	-	-	1	-	2
Töysä	1	-	2	1	-	-	-	1	-	1	4	-	-	-	-	1
Ullava	1	-	1	1	-	-	1	-	-	-	2	1	-	1	-	-
Veteli-Vetil	1	-	-	1	-	1	1	-	-	-	-	-	-	-	-	-
Vimpeli-Vindala	1	1	2	-	-	-	-	-	-	-	10	-	1	-	-	-
Vähäkylä-Lillkyro	4	-	1	-	-	-	-	1	-	-	3	-	2	1	-	-
Vöyri-Vörå	3	-	-	1	-	-	-	-	1	-	1	-	2	-	-	-
Ylihärma	4	-	-	-	-	-	-	1	-	-	7	2	1	-	-	-
Ylistaro	3	2	-	-	-	1	-	-	2	1	12	1	-	1	-	-
Oulun läänin - Uleåborgs läns - Oulu	398	40	46	41	33	23	19	155	32	20	76	23	44	43	199	13
Haapajärvi	12	1	-	1	2	-	2	4	1	1	4	-	-	-	-	2
Haapavesi	15	-	1	1	1	-	-	4	-	1	2	-	-	-	1	-
Kajaani	33	3	5	3	1	2	2	-	1	1	2	3	1	2	51	-
Kuhmo	16	2	1	2	1	1	1	-	-	2	5	1	-	-	15	1
Nivala	14	1	2	1	1	-	-	6	-	1	2	-	1	1	6	-
Oulainen	9	1	-	-	-	-	-	2	-	-	2	-	-	1	-	-
Oulu-Uleåborg	52	10	13	3	8	5	1	5	7	2	7	5	6	7	3	1
Pyhäjärvi	13	2	2	-	2	-	-	9	-	-	3	1	2	-	-	-
Raahe-Brahestad	21	-	-	-	-	1	1	5	1	-	2	-	1	3	3	-
Ylivieska	10	2	-	2	1	3	-	18	1	-	2	-	-	1	4	-
Alavieska	2	2	-	-	1	-	-	4	1	-	3	-	1	-	-	-
Hailuoto-karlö	2	-	-	-	-	-	-	-	-	-	-	-	-	-	-	-
Haukipudas	4	1	1	1	2	-	1	2	-	2	1	-	13	2	-	1
Hyrnsalmi	5	-	1	1	2	1	-	1	-	-	-	-	1	-	6	-
Ii	-	-	-	-	-	-	-	1	-	-	1	-	-	-	2	-
Kalajoki	17	-	1	4	1	2	-	2	1	2	-	1	4	6	1	-
Kempele	6	-	1	1	-	1	1	1	2	-	-	-	-	-	1	-
Kestilä	3	1	-	-	-	-	-	1	-	1	1	-	-	3	-	-
Kiiminki	2	-	-	-	-	-	-	2	-	-	4	1	1	-	2	1
Kuivaniemi	5	-	1	-	-	-	-	-	1	-	1	-	1	-	-	-
Kuusamo	9	3	6	3	-	1	1	2	-	-	2	1	-	-	3	-
Kärsämäki	8	-	-	1	-	-	-	59	2	-	6	2	-	-	1	-
Liminka	5	1	-	-	1	-	-	-	-	-	1	-	-	-	2	-
Lumijoki	1	-	-	-	2	-	-	1	-	-	-	-	-	-	-	-
Merijärvi	2	-	-	-	-	-	-	-	-	-	1	-	-	-	-	-
Muhos	4	-	-	-	1	1	-	1	1	1	4	-	-	1	-	-
Oulunsalo	9	-	1	1	1	-	1	1	-	-	-	-	-	-	2	-
Paltamo	9	-	-	-	-	2	-	3	1	-	1	-	-	1	9	-
Pattijoki	3	-	-	2	1	-	-	-	-	-	-	-	-	-	-	-
Piippola	1	-	-	-	-	-	-	-	-	-	-	-	-	-	1	-
Pudasjärvi	8	-	-	3	1	-	2	-	4	2	1	-	1	2	-	1
Pulkkiila	1	-	-	-	-	-	-	1	-	-	2	-	-	-	1	-
Puolanka	6	2	-	2	-	-	1	-	-	-	1	-	-	1	4	1
Pyhäjoki	9	-	1	1	-	-	-	12	-	-	6	-	2	2	-	1
Pyhäntä	2	-	-	-	-	2	-	-	1	-	-	-	-	1	1	-
Rantsila	-	-	-	-	-	-	-	-	-	-	1	-	2	-	2	-
Reisjärvi	2	-	-	-	-	-	-	-	-	-	1	-	-	-	1	-
Ristijärvi	2	-	1	-	-	-	-	-	-	2	1	-	-	-	7	1

TILASTOKESKUS / VAALITILASTOT

5.10 Europarlamenttiehdokkaat ja heidän äänimääränsä kunnittain 1996. Vapaan Suomen Liitto
Kandidater i Europaparlamentsvalet och antalet röster kommunvis 1996. Förbundet för det Fria Finland
Candidates in the European Parliamentary elections in 1996 and their votes in each municipality. Alliance for Free Finland

VSL, FFF

Vaalipiiri ja kunta Valkrets och kommun Constituency and municipality	Haka- lehto	Haka- mies	Helin- Savo- lainen	Kir- ves	Koi- visto	Kort- teis- to	Laiha- nen	La- pio- lahti	Lie- vo- nen	Ny- lund	Peso- nen	Savo- lai- nen	Sor- vari	Ta- vasti	Vi- hanto	Back- man
Ruukki	9	-	3	1	-	1	-	2	-	-	-	1	1	1	-	-
Sievi	6	-	-	1	1	-	-	2	-	-	-	2	2	2	1	-
Siikajoki	1	-	-	-	1	-	-	-	-	1	-	-	-	-	-	-
Sotkamo	18	2	1	1	-	-	-	2	3	-	2	-	-	1	45	1
Suomussalmi	19	3	-	-	1	-	-	1	2	-	2	-	1	1	7	-
Taivalkoski	3	-	-	4	-	-	-	-	-	1	-	1	-	-	1	1
Temmes	-	1	-	-	-	-	-	-	-	-	-	-	-	-	-	-
Tyrnävä	4	-	1	-	-	-	-	-	-	-	4	-	2	1	-	1
Utajärvi	-	1	-	-	-	-	-	1	-	2	-	-	-	1	1	-
Vaala	6	-	1	-	-	-	-	-	1	-	-	-	-	-	5	-
Vihanti	3	-	1	1	-	-	-	1	1	1	-	-	-	2	-	-
Vuolijoki	2	-	-	-	-	-	-	1	-	-	-	-	-	-	7	-
Yli-ii	2	-	1	-	-	-	-	-	-	-	-	1	-	-	2	-
Ylikiiminki	3	1	-	-	-	-	-	-	-	-	-	2	-	-	-	-
Lapin läänin - Lapplands läns - Lapland	134	12	17	22	12	13	18	19	15	12	17	18	18	11	11	13
Kemi	9	3	1	2	2	2	3	2	3	2	3	4	1	-	1	2
Kemijärvi	4	-	1	-	1	-	3	1	1	1	-	2	-	-	-	3
Rovaniemi	13	2	-	1	1	1	1	2	-	1	1	2	2	-	-	3
Tornio-Torneå	10	-	2	3	1	2	1	3	1	-	-	1	-	4	1	-
Enontekiö	7	-	-	4	-	2	-	1	1	-	2	2	-	1	-	-
Inari-Enare	16	-	3	2	-	1	2	-	-	3	1	2	1	-	1	1
Keminmaa	3	-	1	2	1	2	-	1	1	1	1	1	-	-	2	-
Kittilä	4	-	2	1	-	-	-	-	-	-	1	-	-	2	3	1
Kolari	2	-	1	-	-	-	1	1	1	1	1	-	2	-	-	1
Muonio	4	-	1	1	1	-	-	-	1	-	-	-	-	-	-	-
Pelkosenniemi	-	-	1	2	2	1	-	1	1	-	-	-	-	-	-	-
Pello	6	3	-	-	-	-	-	3	1	-	2	-	2	1	-	-
Posio	8	-	1	1	-	2	2	1	1	-	2	1	-	-	-	-
Ranua	6	-	1	-	-	-	-	1	-	-	-	-	-	1	-	-
Rovaniemen mlk- lk	15	-	1	-	1	-	3	-	-	-	1	1	4	-	2	-
Salla	2	-	-	-	-	-	-	-	1	1	-	1	2	1	-	-
Savukoski	1	1	-	-	-	-	-	1	-	-	-	-	-	-	-	-
Simo	3	-	-	1	-	-	-	-	1	1	-	1	-	1	-	-
Sodankylä	10	1	-	2	2	-	1	1	-	1	-	3	-	-	-	2
Tervola	2	2	-	-	-	-	-	1	-	1	-	-	-	-	1	-
Utsjoki	1	-	-	-	-	-	1	-	-	1	-	-	-	-	-	-
Ylitornio-Övertorneå	8	-	1	-	-	-	-	-	-	-	-	-	1	-	-	-
Ahvenanmaa - Landskapet Ålands - Åland	4	-	-	-	-	-	-	-	-	-	-	-	1	-	-	2
Maarianhamina-Mariehamn	2	-	-	-	-	-	-	-	-	-	-	-	-	-	-	1
Brändö-Brändö	1	-	-	-	-	-	-	-	-	-	-	-	-	-	-	-
Eckerö-Eckerö	-	-	-	-	-	-	-	-	-	-	-	-	-	-	-	-
Finström-Finström	-	-	-	-	-	-	-	-	-	-	-	-	-	-	-	-
Föglö-Föglö	-	-	-	-	-	-	-	-	-	-	-	-	-	-	-	-
Geta-Geta	-	-	-	-	-	-	-	-	-	-	-	-	-	-	-	-
Hammarland-Hammarland	-	-	-	-	-	-	-	-	-	-	-	-	-	-	-	-
Jomala-Jomala	-	-	-	-	-	-	-	-	-	-	-	-	-	-	-	1
Kuurlinge-Kuurlinge	-	-	-	-	-	-	-	-	-	-	-	-	-	-	-	-
Kökar-Kökar	-	-	-	-	-	-	-	-	-	-	-	-	1	-	-	-
Lemland-Lemland	-	-	-	-	-	-	-	-	-	-	-	-	-	-	-	-
Lumparland-Lumparland	1	-	-	-	-	-	-	-	-	-	-	-	-	-	-	-
Saltvik-Saltvik	-	-	-	-	-	-	-	-	-	-	-	-	-	-	-	-
Sottunga-Sottunga	-	-	-	-	-	-	-	-	-	-	-	-	-	-	-	-
Sund-Sund	-	-	-	-	-	-	-	-	-	-	-	-	-	-	-	-
Vårde-Vårde	-	-	-	-	-	-	-	-	-	-	-	-	-	-	-	-

TILASTOKESKUS / VAALITILASTOT

5.11 Europarlamenttiedokkaat ja heidän äänimääränsä kunnittain 1996. Suomen Eläkeläisten Puolue
Kandidater i Europaparlamentsvalet och antalet röster kommunvis 1996. Finlands Pensionärsparti
Candidates in the European Parliamentary elections in 1996 and their votes in each municipality, Finnish Pensioner's Party

SEP, FPP

Vaalipiiri ja kunta Valkrets och kommun Constituency and municipality	Veivo mo-Ak- inskij	Lilja- son	Eriks- son	Mäen- pää	När- vä- nen	Tossa- vainen	Heino	Hämä- läi- nen	Jär- vi- harju	Jär- vi- nen	Roi- vas	Röm- pötti	Sep- panen	Sii- rala	Vaet- oja
Koko maa - Hela riket - Whole country	743	206	253	261	266	197	217	247	1607	192	237	168	697	778	288
Helsingin kaupungin - Helsingfors stads - Helsingfors	140	38	34	19	21	17	31	28	190	29	22	23	18	196	66
Uudenmaan läänin - Nylands läns - Uusimaa	102	43	61	20	35	45	67	50	200	28	34	55	81	166	41
Espoo-Esbo	22	26	6	1	5	1	8	7	34	4	4	26	8	46	9
Hanko-Hangö	-	-	-	-	-	-	-	1	4	2	1	2	2	-	2
Hyvinkää-Hyvinge	6	-	1	1	-	3	5	9	20	4	1	-	8	15	-
Järvenpää	8	1	3	-	1	-	5	9	8	4	1	4	8	12	2
Karjaa-Karis	2	-	1	-	-	-	-	-	-	1	-	-	1	2	-
Karkkila	1	-	-	-	-	2	-	-	1	-	-	1	4	-	1
Kauniainen-Grankulla	-	-	-	-	-	-	2	-	5	-	-	1	-	3	-
Kerava-Kervä	2	-	2	1	1	-	-	2	13	1	-	-	3	1	1
Lohja-Lojo	5	2	1	1	4	2	1	-	6	-	2	4	5	4	2
Loviisa-Lovisa	-	-	-	-	-	1	-	-	1	-	-	-	-	1	2
Orimattila	-	-	-	2	-	-	2	1	5	-	1	-	1	3	1
Porvoo-Borgå	3	2	5	-	4	1	1	1	10	1	-	2	6	11	5
Tammisaari-Ekenäs	-	-	-	-	2	-	-	-	5	-	1	-	-	-	2
Vantaa-Vanda	28	5	31	8	3	25	26	12	50	6	16	4	5	24	7
Artjärvi-Artsjö	1	-	-	-	-	-	-	-	-	-	-	-	-	-	-
Askola	3	-	-	-	1	-	-	-	-	1	-	-	1	1	-
Inkoo-Ingå	-	-	-	-	-	-	1	-	-	-	-	-	-	1	-
Karjalohja-Karislojo	2	-	-	-	-	-	-	-	-	-	-	-	-	-	-
Kirkkonummi-Kyrkslätt	3	2	1	1	1	1	5	1	3	2	3	5	8	7	1
Lapinjärvi-Lapträsk	1	-	-	-	-	-	-	-	-	-	-	-	-	1	-
Liljendal	-	-	-	-	-	-	1	-	-	-	-	-	-	-	-
Myrskylä-Mörskom	-	-	-	-	-	-	-	-	1	-	-	-	-	1	-
Mäntsälä	4	1	-	1	4	1	2	2	8	-	-	1	3	2	1
Nummi-Pusula	1	-	1	-	-	-	1	-	1	-	-	-	1	1	-
Nurmijärvi	3	2	3	1	3	1	1	3	6	-	1	2	6	14	2
Pernaja-Pernå	-	-	1	-	-	-	1	-	2	-	-	-	-	-	-
Pohja-Pöjo	1	-	1	-	-	1	2	-	1	-	-	-	-	-	-
Pornainen-Porognäs	-	-	-	-	1	-	-	-	2	1	-	-	-	-	-
Pukkila	-	-	-	-	-	1	1	-	-	-	-	-	3	-	1
Sammatti	1	-	-	-	-	-	-	-	-	-	-	-	-	-	-
Sipoo-Sibbo	-	-	1	-	3	1	1	-	1	-	1	-	3	5	-
Siuntio-Sjundeå	1	-	1	-	-	1	-	-	1	-	-	-	-	-	1
Tuusula-Tusby	1	2	2	2	2	1	-	1	9	-	2	3	4	6	1
Vihti	3	-	-	1	-	-	1	1	3	1	-	-	1	5	-
Turun läänin eteläinen - Åbo läns södra - Turku South	52	8	20	23	15	11	14	17	79	14	15	8	53	78	17
Kaarina-S:t Karins	1	1	1	1	-	-	-	1	2	3	1	1	5	3	1
Laitila	1	-	-	-	2	-	1	-	3	-	1	1	-	1	-
Loimaa	3	1	-	1	-	-	-	-	4	-	-	-	1	2	-
Naantali-Nådendal	3	-	-	1	-	1	-	-	1	-	1	1	1	2	1
Paimio-Pemar	-	-	1	1	-	-	-	-	1	1	-	-	1	2	-
Parainen-Pargas	-	-	-	-	-	2	1	-	3	1	-	-	-	-	1
Raisio-Reso	2	-	2	2	1	-	1	2	2	1	1	-	2	2	2
Salo	8	2	5	3	-	-	1	2	3	1	1	-	6	-	1
Somero	-	-	-	-	1	-	-	-	1	-	-	-	-	1	-
Turku-Åbo	14	3	4	7	3	3	5	5	37	4	7	5	20	36	4
Uusikaupunki-Nystad	4	-	1	2	3	-	2	-	2	1	-	-	2	2	3
Alastaro	-	-	-	-	-	-	-	-	3	-	-	-	1	-	-
Aura	1	-	-	-	-	-	-	-	-	-	-	-	-	2	1
Dragsfjärd	1	-	-	-	-	-	-	-	-	1	-	-	-	-	-
Halikko	2	-	-	-	-	-	-	-	-	-	-	-	2	5	-
Karinainen	-	-	-	-	-	-	-	1	-	-	-	-	-	1	-
Kemiö-Kimito	1	-	-	-	-	-	-	-	-	-	-	-	-	-	-
Kisko	1	-	-	-	2	-	-	-	3	-	-	-	-	-	-
Kodisjoki	-	-	-	-	-	-	-	-	2	-	-	-	-	-	-
Korpoo-Korpo	1	-	-	-	-	-	-	-	1	-	-	-	-	1	-
Koski	2	-	-	-	-	-	-	-	3	-	-	-	-	1	-
Kustavi-Custavs	-	-	-	-	-	-	-	-	-	-	-	-	1	-	-
Kuusjoki	1	-	-	-	-	-	-	-	1	-	-	-	-	-	-
Lieto	-	-	1	-	-	-	1	1	-	-	2	-	1	3	-
Loimaan kunta-Loimaa komm.	-	-	1	-	-	1	-	-	3	-	-	-	2	2	-
Marttila	-	-	-	-	-	-	-	-	-	-	-	-	-	1	-
Masku	-	-	-	-	-	-	-	1	-	-	-	-	-	-	-
Mellilä	-	-	1	-	-	-	-	-	-	-	-	-	-	2	-
Merimasku	1	-	-	-	-	-	-	-	-	-	-	-	-	-	-
Mietoinen	-	-	-	1	-	-	-	-	-	-	-	-	-	-	-
Muurila	-	-	-	1	-	-	-	-	-	-	-	-	-	-	-
Mynämäki	2	-	-	1	1	-	-	-	2	-	-	-	1	2	-
Nousiainen	1	-	-	-	-	1	-	1	-	-	1	-	-	1	-
Oripää	-	-	1	-	-	-	-	-	-	-	-	-	-	1	-
Perniö-Bjärnä	-	-	1	-	-	-	-	1	-	-	-	-	1	-	-
Pertteli	-	-	-	-	-	-	-	-	1	-	-	-	-	-	-
Piikkiö-Pikis	1	1	1	-	1	-	-	-	-	-	-	-	2	-	-
Pyhäranta	-	-	-	1	-	-	-	-	-	-	-	-	3	2	1
Pöytyä	1	-	-	-	-	-	-	-	-	-	-	-	-	3	-
Rusko	-	-	-	-	1	1	2	-	-	-	-	-	-	-	-
Sauvo-Sagu	-	-	-	1	-	-	-	-	-	-	-	-	-	-	-
Suomusjärvi	1	-	-	-	-	-	-	-	-	-	-	-	-	-	-
Särkisalo-Finby	-	-	-	-	-	-	-	2	-	-	-	-	-	-	-
Taivassalo-Toivassala	1	-	-	-	-	1	-	-	-	-	-	-	-	-	2

TILASTOKESKUS / VAALITILASTOT

5.11 Europarlamenttiehdokkaat ja heidän äänimääränsä kunnittain 1996. Suomen Eläkeläisten Puolue
Kandidater i Europaparlamentsvalet och antalet röster kommunvis 1996. Finlands Pensionärsparti
Candidates in the European Parliamentary elections in 1996 and their votes in each municipality. Finnish Pensioner's Party

SEP. FPP

Vaalipiiri ja kunta Valkrets och kommun Constituency and municipality	Veivo mo-Ak- inskij	Lilja- son	Eriks- pää	Mäen- vä- vainen	När- vainen	Tossa- Heino	Häma- läi- nen	Jär- vi- harju	Jär- vi- nen	Roi- vas	Röm- pötti	Sep- änen	Sii- rala	Vaet- oja
Tarvasjoki	-	-	-	-	-	1	-	-	2	-	-	-	1	-
Vehmaa	1	-	-	-	-	-	-	-	-	-	-	-	-	-
Turun läänin pohjoinen - Åbo länns norra - Turku North	39	10	12	25	24	13	16	22	78	4	13	6	48	24
Harjavalta	-	2	1	1	-	-	1	1	-	-	-	-	2	-
Huittinen	3	-	-	1	2	-	-	1	2	1	-	-	-	1
Kankaanpää	4	-	2	2	-	1	-	-	7	-	2	-	4	2
Kokemäki-Kumo	1	1	-	3	-	1	7	-	3	-	-	-	2	-
Pori-Björneborg	10	4	-	4	9	2	3	11	21	2	4	1	13	4
Rauma-Raumo	5	-	3	2	5	2	1	1	14	-	1	1	11	6
Vammala	2	2	-	1	1	1	-	1	2	-	1	1	3	2
Eura	-	-	-	4	2	-	-	1	1	-	-	-	1	-
Eurajoki	1	-	-	-	-	-	1	2	2	-	1	-	1	-
Honkajoki	1	-	-	2	-	-	-	-	-	-	-	-	-	1
Jämijärvi	-	-	-	-	1	-	-	1	-	-	-	-	1	-
Karvia	-	-	-	3	-	2	-	-	2	-	-	-	-	-
Kiikoinen	1	1	-	-	-	-	1	-	-	-	-	-	-	-
Kiukainen	-	-	-	1	-	-	-	-	1	-	1	1	1	-
Kullaa	-	-	-	-	-	-	-	-	-	-	-	1	-	-
Köyliö-Kjulo	2	-	-	-	-	-	-	-	-	-	-	-	-	-
Lappi	-	-	-	-	1	-	1	-	1	-	-	-	-	-
Luvia	1	-	1	-	-	1	-	2	5	-	-	-	-	1
Merikarvia	1	-	-	-	-	1	-	-	2	-	1	1	-	-
Nakkila	-	-	-	1	-	-	-	-	2	-	-	-	1	2
Noormarkku-Norrmark	-	-	2	-	-	-	-	-	-	-	1	-	-	1
Pomarkku-Påmark	1	-	1	-	-	-	-	-	-	-	-	-	2	-
Punkalaidun	1	-	-	-	-	-	-	-	1	-	-	-	-	-
Siiikainen	1	-	1	-	-	1	-	-	1	-	-	-	-	1
Suodenniemi	-	-	-	-	1	-	-	-	2	-	-	-	-	-
Säkylä	1	-	1	-	-	1	-	1	2	-	-	-	-	-
Ulvila-Ulvsby	2	-	-	-	-	-	1	-	7	1	-	-	2	3
Vampula	-	-	-	-	1	-	-	-	-	-	-	-	2	-
Äetsä	1	-	-	-	1	-	-	-	-	-	1	-	2	3
Hämeen l. etel.- Tavasteh.länns södra - Häme South	52	12	13	10	14	7	21	43	98	12	10	12	35	40
Forssa	6	1	-	-	3	2	1	3	3	-	-	2	4	-
Hämeenlinna-Tavastehus	4	3	-	3	1	-	4	2	31	-	3	4	9	7
Lahti	19	6	6	2	5	3	9	1	8	-	2	2	9	16
Riihimäki	6	-	1	2	1	-	-	22	18	2	-	1	1	3
Asikkala	1	-	-	2	1	-	-	-	-	-	2	-	1	-
Battula	2	-	1	-	-	-	-	2	4	1	1	-	2	3
Hauho	1	-	1	-	1	-	-	-	4	-	-	-	-	1
Hausjärvi	1	-	-	-	-	-	-	2	2	-	-	-	1	1
Hollola	1	-	1	-	-	-	2	1	4	1	-	-	1	1
Humppila	-	-	-	-	-	-	-	-	2	-	-	-	-	-
Janakkala	-	2	-	-	1	1	2	3	8	5	-	-	1	2
Jokioinen	1	-	-	-	-	-	-	-	1	-	-	-	1	-
Kalvola	2	-	-	-	-	-	-	-	-	1	1	-	-	-
Hämeenkoski	-	-	-	-	-	-	-	1	1	-	-	1	1	-
Kärkölä	-	-	-	-	-	-	-	-	-	-	-	-	2	-
Lammi	1	-	-	-	-	-	-	-	1	-	-	-	-	4
Loppi	1	-	1	-	-	1	-	5	2	-	-	-	1	1
Nastola	4	-	1	-	-	-	3	1	-	1	1	1	-	2
Padasjoki	-	-	-	-	1	-	-	-	3	-	-	-	1	-
Renko	1	-	-	-	-	-	-	-	-	-	-	-	-	-
Tammela	1	-	-	-	-	-	-	-	1	-	-	-	-	-
Tuulos	-	-	-	-	-	-	-	-	5	-	-	1	-	-
Urjala	-	-	1	1	-	-	-	-	-	-	-	-	-	-
Ypäjä	-	-	-	-	-	-	-	-	-	1	-	-	-	-
Hämeen l. pohj.- Tavasteh.länns norra - Häme North	66	26	21	15	63	23	15	13	141	23	30	9	74	58
Ikaalinen	-	1	-	-	1	1	1	3	4	-	-	-	1	1
Mantta	2	1	1	-	-	-	1	-	2	1	-	-	1	4
Nokia	5	1	1	1	3	2	1	-	5	4	-	-	20	6
Orivesi	-	2	1	-	3	-	1	-	2	-	1	-	1	2
Parkano	1	-	-	1	1	2	-	-	7	-	-	2	-	-
Tampere-Tammerfors	27	9	11	8	28	9	6	4	76	13	16	3	18	23
Toijala	-	-	-	1	-	-	2	1	2	1	-	-	-	3
Valkeakoski	5	-	2	-	-	-	2	1	3	-	1	1	1	1
Virrat-virtois	1	-	-	-	-	-	-	1	6	-	1	-	1	2
Hämeenkyrö-Tavastkyro	8	-	1	-	2	-	-	2	1	1	-	-	2	1
Juupajoki	-	-	-	-	1	1	-	-	1	-	-	-	1	2
Kangasala	2	2	1	-	1	2	-	-	5	1	2	-	5	6
Kihniö	1	-	-	1	-	-	1	-	-	-	-	-	1	-
Kuhalampi	-	-	-	-	-	-	-	-	-	-	-	-	1	-
Kuorevesi	-	7	-	-	-	-	-	-	1	-	-	-	2	-
Kuru	-	-	-	-	1	-	-	-	-	-	-	-	-	-
Kylmäkoski	-	-	-	-	1	1	-	-	1	-	-	-	-	-
Lempäälä	2	2	2	-	5	2	-	7	1	2	-	-	4	2
Luopioinen	1	-	1	-	-	-	-	-	-	-	-	-	-	-
Längelmäki	-	-	-	-	1	-	-	-	-	-	-	-	-	-
Mouhijärvi	2	-	-	-	-	-	-	-	-	-	-	1	-	1
Pirkkala	2	-	-	-	10	-	-	-	9	-	-	-	1	2
Pälkäne	-	-	-	1	-	-	-	1	-	-	-	-	1	-
Ruovesi	1	-	-	1	-	-	-	-	1	-	1	2	3	1
Vesilahti	-	-	-	-	-	1	-	-	2	-	-	-	-	-

TILASTOKESKUS / VAALITILASTOT

5.11 Europarlamenttiedokkaat ja heidän äänimääränsä kunnittain 1996, Suomen Eläkeläisten Puolue
Kandidater i Europaparlamentsvalet och antalet röster kommunvis 1996, Finlands Pensionärsparti
Candidates in the European Parliamentary elections in 1996 and their votes in each municipality, Finnish Pensioner's Party

SEP, FPP

Vaalipiiri ja kunta Valkrets och kommun Constituency and municipality	Veivo mo-Ak- inskij	Lilja- Eriks- son	Mäen- pää	När- va- nen	Tossa- vainen	Heino	Hämä- läi- nen	Jär- vi- harju	Jär- vi- nen	Roi- vas	Röm- pötti	Sep- änen	Sii- rala	Vaet- oja	
Viiala	2	-	-	-	1	1	-	-	-	-	1	-	2	3	-
Viljakkala	1	-	-	-	-	-	-	-	-	-	-	-	-	-	-
Vilppula	1	-	-	1	3	1	-	-	1	-	-	-	2	1	1
Ylöjärvi	2	1	-	-	1	-	-	-	5	1	-	-	4	-	1
Kymen läänin - Kymmene läns - Kymi	57	10	15	11	19	18	9	14	101	10	12	11	32	63	22
Anjalankoski	3	-	-	-	4	-	1	3	9	1	-	2	1	5	1
Hamina-Fredrikshamn	-	-	-	1	-	1	-	-	1	-	-	-	-	6	2
Imatra	4	2	3	2	4	-	2	1	6	1	1	-	6	12	-
Kotka	6	2	6	2	1	2	-	1	8	4	2	2	9	4	7
Kouvola	2	-	2	-	2	1	-	4	11	-	2	3	5	3	3
Kuusankoski	5	-	1	1	-	1	1	-	6	-	-	-	-	4	-
Lappeenranta-Villmanstrand	17	3	2	3	2	6	2	-	19	3	4	2	7	7	4
Elimäki	-	-	-	-	-	1	-	1	3	-	-	-	1	3	2
Iitti	1	1	-	1	-	-	-	-	2	-	-	-	-	3	-
Jaala	-	-	-	-	-	-	1	-	3	-	-	-	-	-	-
Joutseno	1	-	-	-	1	1	-	-	1	-	-	-	-	-	-
Lemi	-	-	-	-	1	1	-	-	2	-	1	-	-	-	-
Luumäki	2	-	-	1	-	-	1	-	-	-	-	-	-	2	1
Miehikkälä	1	-	-	-	-	-	-	-	2	-	1	-	-	-	-
Parikkala	2	-	1	-	-	-	-	1	1	-	-	1	-	1	-
Pyhtää-Pyttis	-	-	-	-	-	1	-	-	-	-	-	-	-	-	-
Rautjärvi	1	-	-	-	-	-	-	1	3	-	1	1	1	3	-
Ruokolhti	4	1	-	-	-	1	-	-	-	-	-	-	1	1	1
Saari	-	-	-	-	-	1	-	-	1	-	-	-	-	1	-
Savitaipale	1	-	-	-	1	-	1	-	6	-	-	-	-	3	1
Taipalsaari	-	1	-	-	-	-	-	1	2	-	-	-	-	1	-
Valkeala	2	-	-	-	1	-	-	-	11	-	-	-	-	2	-
Vehkalahti	4	-	-	-	1	1	-	1	4	-	-	-	1	1	-
Virolahti	1	-	-	-	1	-	-	-	-	1	-	-	-	1	-
Mikkelin läänin - S:t Michels läns - Mikkelä	35	2	14	4	13	9	5	8	42	6	15	6	26	36	6
Heinola	7	-	-	-	1	4	1	3	5	1	1	2	5	5	-
Mikkeli-S:t Michel	4	1	3	-	3	-	2	-	10	1	6	-	1	7	1
Pieksämäki	3	-	1	-	-	-	-	-	-	1	1	1	1	5	1
Savonlinna-Nyslott	6	-	4	-	2	-	1	1	5	-	-	-	3	9	1
Anttola	1	-	-	1	-	-	-	-	-	-	-	-	2	-	-
Enonkoski	-	-	-	-	-	-	-	-	1	-	-	-	-	-	-
Hartola	1	-	-	-	1	-	-	-	4	-	-	-	2	-	-
Haukivuori	1	-	-	-	-	-	-	-	-	-	-	-	-	1	-
Heinävesi	1	-	-	-	-	-	-	-	1	-	-	-	1	-	-
Hirvensalmi	1	-	1	-	-	-	-	-	2	-	-	-	-	2	-
Joroinen	1	-	-	-	1	-	-	-	1	-	3	-	-	2	-
Juva	-	-	-	-	2	-	-	-	-	-	-	-	1	2	-
Jäppilä	-	-	-	-	-	-	-	-	-	1	1	-	-	-	-
Kangaslampi	-	-	-	-	-	-	-	-	1	-	1	-	1	-	-
Kangasniemi	1	-	-	-	1	-	-	1	2	-	-	-	-	-	-
Kerimäki	1	-	-	-	-	-	1	-	5	-	-	-	-	-	-
Mikkelin mlk-St Michels lk	2	-	-	-	-	-	-	2	1	1	-	-	1	-	-
Mäntyharju	-	-	2	-	-	1	-	-	1	-	-	-	2	-	1
Pertunmaa	-	-	-	-	2	-	-	1	-	-	-	-	-	-	-
Pieksämäen mlk- lk	-	-	-	-	-	-	-	-	-	-	1	-	1	-	-
Punkaharju	-	-	-	-	-	1	-	-	-	1	-	-	2	-	-
Puumala	-	-	-	-	-	1	-	-	-	-	-	-	-	-	-
Rantasalmi	1	-	-	1	-	-	-	-	-	-	-	-	-	-	-
Ristiina	2	-	-	2	-	1	-	-	-	-	1	2	-	-	-
Savonranta	1	-	-	-	-	-	-	-	1	-	-	-	1	-	-
Sulkava	1	-	1	-	-	1	-	-	1	-	-	-	-	1	1
Sysmä	-	1	-	-	-	-	-	-	1	-	-	2	-	2	1
Virtasalmi	-	-	2	-	-	-	-	-	-	-	1	-	-	-	-
Pohj.-Karjalan l.- Norra Karel. läns - Pohjois-Karjala	21	3	5	6	3	10	2	10	69	5	6	2	16	16	12
Joensuu	7	2	3	1	1	2	-	1	51	2	1	-	4	6	2
Kitee	1	-	-	-	-	-	-	1	1	-	-	-	1	3	-
Liekka	2	-	-	-	-	1	-	4	2	-	1	-	2	-	6
Nurmes	2	-	-	-	1	1	-	1	5	-	1	-	2	2	1
Outokumpu	1	-	-	2	-	-	-	-	2	-	-	-	3	-	-
Eno	2	-	-	-	-	-	-	-	-	-	-	-	-	-	-
Ilovaara	1	-	-	-	-	-	-	1	1	2	-	-	-	1	-
Juuka	1	-	-	-	-	-	-	1	-	-	-	1	1	-	-
Kesälahti	-	-	-	-	-	-	-	-	-	-	-	-	1	-	-
Kiihtelysvaara	-	-	-	-	-	-	1	-	2	-	-	-	-	-	-
Kontiolahti	1	-	-	-	-	1	-	-	1	-	1	-	-	1	1
Liperi	-	-	2	2	-	2	1	1	2	1	2	-	2	1	1
Polvijärvi	-	1	-	-	-	3	-	-	1	-	-	-	-	-	1
Pyhäselkä	-	-	-	-	-	-	-	-	1	-	-	-	-	1	-
Tohmajärvi	2	-	-	-	1	-	-	-	-	-	-	1	-	1	-
Valtimo	1	-	-	1	-	-	-	-	-	-	-	-	-	-	-
Kuopion läänin - Kuopio läns - Kuopio	28	13	7	12	12	12	6	9	60	5	36	8	41	18	16
Iisalmi	1	3	-	-	3	1	-	-	10	-	1	1	7	2	1
Kiuruvesi	2	1	1	-	1	-	1	-	1	-	-	-	-	2	-
Kuopio	7	5	2	7	2	6	2	2	32	1	11	3	8	6	8
Suonenjoki	2	1	1	1	-	-	1	1	2	1	2	-	2	-	1
Varkaus	4	2	2	1	1	1	1	3	1	-	4	2	4	-	1

TILASTOKESKUS / VAALITILASTOT

5.11 Europarlamenttiehdokkaat ja heidän äänimääränsä kunnittain 1996. Suomen Eläkeläisten Puolue
Kandidater i Europaparlamentsvalet och antalet röster kommunvis 1996. Finlands Pensionärsparti
Candidates in the European Parliamentary elections in 1996 and their votes in each municipality, Finnish Pensioner's Party

Vaaliympäristö ja kunta Valkrets och kommun Constituency and municipality	SEP. FPP														
	Veivo	Lilja- mo-Ak- inskij	Eriks- son	Mäen- pää	När- vä- væn- nen	Tossa- vainen	Heino	Hämä- lai- nen	Jär- vi- harju	Jär- vi- nen	Roi- vas	Röm- pötti	Sep- pänen	Sii- rala	Vaet- oja
Juankoski	1	-	-	-	-	1	-	-	1	-	1	-	2	-	-
Kaavi	-	-	-	-	-	-	-	1	-	1	-	-	-	-	-
Karttula	-	-	-	-	-	-	1	-	1	-	1	-	1	1	-
Keitele	2	-	-	-	-	-	-	-	1	-	-	-	-	-	-
Lapinlahti	2	1	-	1	1	-	-	-	1	-	1	1	-	3	-
Leppävirta	-	-	-	-	-	-	-	1	-	1	9	-	11	-	3
Maaninka	-	-	-	-	1	-	-	-	-	-	-	-	1	-	-
Nilsia	3	-	-	1	-	1	-	1	-	-	-	-	1	-	-
Pielavesi	-	-	-	-	2	2	-	-	1	-	-	1	-	1	-
Rautalamppi	-	-	-	-	-	-	-	-	1	-	1	-	1	1	-
Rautavaara	-	-	-	1	-	-	-	-	1	1	-	-	-	-	-
Siihtjärvi	1	-	1	-	-	-	-	-	4	1	1	-	-	1	-
Sonkajarvi	-	-	-	-	1	-	-	-	2	-	-	-	1	-	1
Tervo	1	-	-	-	-	-	-	-	1	-	-	-	-	-	1
Tuusniemi	-	-	-	-	-	-	-	-	-	-	-	-	-	-	-
Varpaisjärvi	1	-	-	-	-	-	-	-	-	-	2	-	-	1	-
Vehmersalmi	1	-	-	-	-	-	-	-	-	-	1	-	1	-	-
Vierema	-	-	-	-	-	-	-	-	-	-	-	-	1	-	-
Keski-Suomen l. - Mellersta Finlands läns - Keski-Suomi	32	18	11	12	14	5	4	11	45	14	14	9	32	18	10
Jyväskylä	12	10	3	1	3	-	1	4	16	8	2	1	9	7	4
Jämsä	2	-	-	1	1	1	-	2	5	-	-	-	1	2	-
Jämsänkoski	1	-	1	-	1	1	-	-	1	-	-	1	1	-	-
Keuruu	1	-	-	-	1	-	-	-	2	1	1	1	2	3	-
Saarijärvi	1	-	1	-	-	-	-	1	2	1	1	-	-	-	1
Suolahti	1	1	-	-	-	-	-	-	-	-	-	-	1	-	-
Viitasaari	-	1	-	1	1	-	-	-	-	-	2	-	-	-	-
Aanekoski	-	1	1	-	1	-	-	-	-	-	1	-	4	-	1
Hankasalmi	1	-	1	-	-	-	-	-	3	1	2	-	1	-	-
Joutsa	-	-	-	1	1	-	1	-	1	-	1	-	-	1	-
Jyväskylän mlk- lk	6	1	2	1	2	2	1	3	6	1	2	4	2	3	1
Karstula	-	1	-	1	-	-	-	-	1	-	-	-	1	-	-
Kinnula	1	-	-	-	-	1	-	-	-	-	-	-	-	-	1
Kivijärvi	1	-	-	-	-	-	-	-	1	-	-	-	-	-	1
Konnevesi	-	-	-	-	-	-	-	-	1	1	-	-	-	-	1
Korpilahti	-	-	-	1	-	-	-	-	1	-	-	-	1	-	-
Kuhoainen	1	1	-	-	-	-	-	-	-	-	-	-	1	-	-
Kyyjärvi	-	-	-	1	-	-	-	1	-	-	-	-	-	-	-
Laukaa	2	1	1	1	1	-	-	-	1	-	1	1	3	-	-
Leivonmäki	-	-	-	-	-	-	-	-	1	-	-	-	-	-	-
Luhanka	-	-	-	-	-	-	-	-	-	-	-	-	2	-	-
Multia	-	-	-	-	1	-	-	-	-	-	-	-	-	-	-
Murame	-	-	1	-	1	-	1	-	-	-	-	-	-	-	-
Petäjävesi	-	-	-	-	-	-	-	-	2	-	1	1	-	-	-
Pihtipudas	2	1	-	1	-	-	-	-	-	-	-	-	2	2	-
Pylikönmäki	-	-	-	-	-	-	-	-	-	-	-	-	-	-	-
Toivakka	-	-	-	-	-	-	-	-	-	1	-	-	1	-	-
Uurainen	-	-	-	1	-	-	-	-	1	-	-	-	-	-	-
Vaasan läänin - Vasa läns - Vaasa	39	13	23	82	12	12	13	11	320	24	12	3	48	25	15
Alajärvi	1	-	-	-	-	-	-	-	1	-	1	-	1	-	-
Alavus-Alavo	1	-	-	-	-	-	1	-	7	1	-	1	1	1	-
Kannus	2	-	-	-	-	2	-	-	1	-	-	-	3	-	-
Kaskinen-Kaskö	-	-	1	3	-	-	-	-	-	-	-	-	-	-	-
Kauhava	-	1	-	1	-	-	-	-	8	-	-	-	-	-	1
Kokkola-Karleby	2	1	2	2	1	1	-	4	20	4	3	-	7	6	1
Kristinankaupunki-Kristin.	1	-	2	2	1	1	-	-	1	-	-	-	3	1	-
Kurikka	1	3	-	4	-	-	-	-	14	1	-	-	-	-	2
Lapua-Lappo	1	1	-	2	-	1	2	-	9	-	-	-	1	-	1
Pietarsaari-Jakobstad	1	-	2	1	-	2	-	-	2	-	1	-	1	1	-
Seinäjäki	2	2	3	5	1	2	3	-	34	12	-	-	3	2	-
Vaasa-Vasa	17	-	6	6	1	3	3	1	60	-	4	1	8	7	4
Ahtäri	-	-	2	-	2	-	-	-	1	-	-	-	2	-	-
Evijärvi	-	-	-	-	-	-	-	-	-	-	-	-	-	2	-
Halsua	-	-	-	-	-	-	-	2	-	-	-	-	-	-	-
Ilmajoki	1	2	-	3	-	-	-	-	11	2	-	-	3	-	-
Isojoki-Storå	-	-	-	2	-	-	-	1	3	-	-	-	-	-	1
Isokyrö-Storkyro	-	-	1	-	-	-	-	-	3	-	1	-	1	-	-
Jalasjärvi	2	-	1	2	-	-	-	-	2	-	-	-	2	-	-
Jurva	-	-	-	1	-	-	-	-	2	-	-	-	1	-	-
Karijoki-Bötom	-	-	-	1	-	-	1	-	2	-	-	-	-	-	-
Kauhajoki	-	2	-	41	-	-	2	-	73	1	1	-	3	2	2
Kaustinen-Kaustby	-	-	-	1	-	-	1	-	1	1	-	1	-	-	-
Kuortane	-	-	-	-	1	-	-	-	4	-	-	-	-	-	-
Kälviä	-	-	-	-	-	-	-	-	4	-	-	-	3	-	-
Laihia	-	-	-	1	1	-	-	-	4	-	-	-	-	-	-
Lappajärvi	-	-	-	-	-	-	-	-	2	-	-	-	1	-	-
Lehtimäki	-	-	-	-	1	-	-	-	-	-	-	-	1	-	-
Lestijärvi	-	-	-	-	-	-	-	-	-	-	-	-	-	-	1
Lohtaja	-	-	1	-	-	-	-	-	8	-	-	-	1	-	-
Luoto-Larsmo	-	-	-	1	-	-	-	-	-	-	-	-	-	-	-
Mustasaari-Korsholm	1	-	2	-	-	-	-	1	4	-	-	-	-	2	-
Nurmo	-	-	-	-	-	-	-	-	10	1	-	-	-	-	1
Perho	-	-	-	1	-	-	-	-	-	-	-	-	-	-	-
Peräseinäjoki	-	-	-	-	-	-	-	-	4	-	-	-	-	-	-

TILASTOKESKUS / VAALITILASTOT

5.11 Europarlamenttiehdokkaat ja heidän äänimääränsä kunnittain 1996, Suomen Eläkeläisten Puolue
Kandidater i Europaparlamentsvalet och antalet röster kommunvis 1996, Finlands Pensionärsparti
Candidates in the European Parliamentary elections in 1996 and their votes in each municipality, Finnish Pensioner's Party

Vaaliipiiri ja kunta Valkrets och kommun Constituency and municipality	SEP, FPP														
	Veivo	Lilja- mo-Ak- inskij	Eriks- son	Mäen- pää	När- vä- nen	Tossa- vainen	Heino	Häma- läi- nen	Jär- vi- harju	Jär- vi- nen	Roi- vas	Röm- pötti	Sep- pänen	Sii- rala	Vaet- oja
Soini	-	-	-	-	-	-	-	-	1	-	-	-	1	-	-
Teuva-Östermark	-	-	-	-	-	-	-	-	10	-	-	-	-	-	-
Toholampi	1	-	-	1	1	-	-	-	-	-	-	-	1	-	-
Toysä	-	-	-	-	-	-	-	-	1	-	-	-	-	-	-
Ullava	1	-	-	-	-	-	-	-	-	-	-	-	-	-	-
Veteli-Vetil	-	-	-	-	-	-	-	-	2	-	1	-	-	-	-
Vimpeli-Vindala	1	1	-	-	-	-	-	-	2	-	-	-	-	1	-
Vahäkylä-Lillkyro	2	-	-	-	-	-	-	-	1	1	-	-	-	-	1
Vöyri-Vörä	-	-	-	1	-	-	-	-	3	-	-	-	-	-	-
Ylihärmä	-	-	-	-	-	-	-	-	1	-	-	-	-	-	-
Ylistaro	1	-	-	2	-	-	-	1	5	-	-	-	-	-	-
Oulun läänin - Uleåborgs läns - Oulu	59	4	14	12	13	11	12	7	147	14	14	6	150	27	21
Haapajärvi	1	-	-	1	-	1	-	-	-	-	1	-	3	1	-
Haapavesi	1	-	1	-	-	-	-	-	2	-	1	-	2	-	1
Kajaani	6	-	3	1	-	2	-	-	33	2	3	1	20	2	6
Kuhmo	2	-	-	1	-	-	-	-	2	-	-	-	6	2	1
Nivala	2	-	1	-	2	-	1	-	4	-	-	-	1	1	-
Oulainen	-	-	-	-	-	-	-	-	2	-	-	-	2	1	-
Oulu-Uleåborg	9	-	4	2	1	3	6	2	46	5	2	1	19	7	3
Pyhäjärvi	1	-	-	-	-	1	-	-	1	-	-	-	3	-	-
Raahe-Brahestad	3	-	-	-	-	-	-	1	1	1	2	-	3	2	1
Ylivieska	4	-	-	-	1	-	1	-	3	-	2	-	1	1	-
Alavieska	-	-	-	-	-	-	-	-	-	-	-	-	1	-	-
Hailuoto-Karlo	-	-	-	-	1	-	-	-	1	-	-	-	-	-	-
Haukipudas	2	-	-	1	-	-	-	1	7	1	-	-	1	-	-
Hyrnsalmi	-	-	-	-	-	-	-	-	-	-	1	-	6	1	-
Ii	2	-	-	-	-	-	-	-	-	-	-	-	3	-	-
Kalajoki	2	2	-	-	1	-	-	1	1	1	-	-	2	1	-
Kempele	1	-	-	-	-	1	1	-	6	-	-	-	1	-	-
Kestilä	-	-	-	-	-	-	-	-	1	-	-	-	1	-	2
Kiiminki	-	-	-	-	-	-	-	-	5	1	-	-	2	-	-
Kuivaniemi	1	-	-	-	1	-	-	-	-	-	-	-	-	-	-
Kuusamo	2	-	1	1	2	-	1	-	-	2	-	-	3	5	-
Kärsämäki	1	-	-	-	-	-	-	-	-	-	-	-	-	-	-
Liminka	-	-	-	-	-	-	-	-	-	-	-	-	1	-	-
Merijärvi	-	-	1	-	-	-	-	-	-	-	-	-	1	-	-
Muhos	-	1	-	1	-	-	-	-	3	1	-	-	-	-	-
Oulunsalo	-	-	-	-	-	-	-	-	3	-	-	-	1	-	-
Paltamo	-	1	-	-	-	-	1	-	-	-	-	-	3	-	-
Pattijoki	1	-	1	-	1	1	1	-	-	-	-	-	1	-	-
Pudasjärvi	3	-	1	1	1	-	-	1	-	-	1	1	6	1	3
Pulkki	1	-	-	-	-	-	-	-	-	-	-	-	-	-	-
Puolanka	-	-	-	-	-	1	-	-	-	-	-	-	2	-	-
Pyhäjoki	-	-	-	1	-	-	-	-	1	-	-	-	-	-	-
Pyhäntä	1	-	-	-	-	-	-	-	1	-	-	-	-	-	-
Rantsila	1	-	-	1	-	-	-	-	1	-	-	1	-	-	-
Reisjärvi	-	-	-	-	-	-	-	-	-	-	-	-	-	-	1
Ristijärvi	-	-	-	-	-	-	-	-	2	-	-	-	1	-	1
Ruukki	-	-	-	-	1	-	-	-	4	-	-	-	1	2	-
Sievi	-	-	-	-	-	-	-	-	1	-	-	-	-	-	-
Siikajoki	1	-	-	-	-	-	-	-	-	-	-	-	-	-	-
Sotkamo	2	-	-	1	-	-	-	-	6	-	-	1	6	-	-
Suomussalmi	5	-	-	-	1	1	-	-	2	-	1	-	26	-	1
Taivalkoski	-	-	-	-	-	-	-	-	1	-	-	-	9	-	-
Temmes	-	-	-	-	-	-	-	1	-	-	-	-	1	-	-
Tyrnävä	-	-	1	-	-	-	-	-	2	-	-	-	-	-	-
Utajärvi	1	-	-	-	-	-	-	-	3	-	-	-	2	-	-
Vaala	1	-	-	-	-	-	-	-	-	-	-	-	2	-	-
Vihanti	-	-	-	-	-	-	-	-	1	-	-	-	1	-	-
Vuolijoki	1	-	-	-	-	-	-	-	-	-	-	1	3	-	1
Yli-ii	1	-	-	-	-	-	-	-	1	-	-	-	2	-	-
Ylikiiminki	-	-	-	-	-	-	-	-	-	-	-	-	1	-	-
Lapin läänin - Lapplands läns - Lappland	21	6	3	10	8	4	2	4	36	4	4	10	43	13	10
Kemi	9	5	-	5	1	1	-	1	5	1	2	2	9	1	1
Kemijärvi	1	-	-	-	1	1	-	-	1	-	-	-	3	-	-
Rovaniemi	1	1	2	2	2	-	-	1	7	1	-	1	-	2	1
Tornio-Torneå	1	-	-	-	1	-	-	-	5	1	-	1	3	2	-
Enontekiö	-	-	-	-	-	-	-	-	-	-	-	-	-	1	-
Inari-Enare	1	-	-	-	-	-	1	-	-	-	-	1	-	-	2
Keminmaa	-	-	-	-	-	-	1	-	5	-	-	-	5	1	1
Kittilä	1	-	-	-	-	-	-	-	-	-	-	-	-	2	-
Kolari	-	-	-	-	-	-	-	-	-	-	-	-	1	-	-
Muonio	-	-	-	-	-	-	-	-	-	-	-	-	1	-	1
Pelkosenniemi	1	-	-	-	-	-	-	-	-	-	-	1	-	-	-
Pello	-	-	-	-	-	-	-	-	1	-	-	-	2	1	-
Posio	-	-	-	1	1	-	-	-	1	-	-	-	3	-	-
Ranua	-	-	-	-	-	-	-	-	1	-	-	1	2	-	-
Rovaniemen mlk- lk	4	-	-	-	-	1	-	1	7	-	1	2	5	-	1
Salla	-	-	-	-	1	1	-	-	-	-	1	-	-	-	-
Savukoski	-	-	1	-	-	-	-	-	-	-	-	-	1	-	-
Simo	1	-	-	-	1	-	-	-	-	1	-	1	1	-	-
Sodankylä	1	-	-	2	-	-	-	1	1	-	-	-	4	2	1
Tervola	-	-	-	-	-	-	-	-	2	-	-	-	-	-	1
Utsjoki	-	-	-	-	-	-	-	-	-	-	-	-	1	-	-
Ylitornio-Övertorneå	-	-	-	-	-	-	-	-	-	-	-	-	2	1	1

5.11 Europarlamenttiehdokkaat ja heidän äänimääränsä kunnittain 1996, Suomen Eläkeläisten Puolue
 Kandidater i Europaparlamentsvalet och antalet röster kommunvis 1996, Finlands Pensionärsparti
 Candidates in the European Parliamentary elections in 1996 and their votes in each municipality, Finnish Pensioner's Party

SEP, FPP

Vaalipiiri ja kunta Valkrets och kommun Constituency and municipality	Veivo mo- inskij	Lilja- Ak- son	Eriks- son	Mäen- pää	När- vä- nen	Tossa- vainen	Heino	Hämä- läi- nen	Jär- vi- harju	Jär- vi- nen	Roi- vas	Röm- pötti	Sep- änen	Sii- rala	Vaet- oja
Ahvenanmaa - Landskapet Ålands - Åland	-	-	-	-	-	-	-	-	1	-	-	-	-	-	-
Maarianhamina-Mariehamn	-	-	-	-	-	-	-	-	1	-	-	-	-	-	-

5.12 Europarlamenttiedokkaat ja heidän äänimääränsä kunnittain 1996, Luonnonlain Puolue
 Kandidater i Europaparlamentsvalet och antalet röster kommunvis 1996, Naturlagspartiet
 Candidates in the European Parliamentary elections in 1996 and their votes in each municipality, Natural Law Party

LLP, NLP

Vaalipiiri ja kunta Valkrets och kommun Constituency and municipality	Lahti- nen	Heik- kilä	Skal- ski	Saa- risto	Uusi- tupa	Ropo- nen	Män- tylä	Sant- tila	Suo- mi- nen	Mahal- Ali- Martt.	Kaila	Nie- minen	Si- lan- kelo	Yli- nen	No- kela	
Koko maa - Hela riket - Whole country	489	165	276	435	224	219	243	146	188	182	92	59	146	99	230	134
Helsingin kaupungin - Helsingfors stads - Helsingki	29	9	66	104	27	13	12	6	13	21	18	9	10	17	5	6
Helsinki-Helsingfors	29	9	66	104	27	13	12	6	13	21	18	9	10	17	5	6
Uudenmaan läänin - Nylands läns - Uusimaa	62	18	65	100	48	44	42	26	20	26	18	7	12	24	16	48
Espoo-Esbo	14	1	16	35	9	8	8	1	2	8	4	6	3	3	1	1
Hanko-Hangö	1	-	-	2	1	1	-	2	-	-	-	-	1	-	-	-
Hyvinkää-Hyvinge	8	1	4	4	-	6	2	1	-	1	3	1	1	1	5	3
Järvenpää	-	-	7	10	10	-	2	2	-	3	-	-	-	2	-	2
Karjaa-Karis	-	1	1	1	-	-	-	-	1	1	-	-	-	-	1	-
Karkkila	-	-	-	-	-	1	-	-	-	-	-	-	-	-	-	-
Kauniainen-Grankulla	-	-	1	2	-	-	1	-	1	-	-	-	-	-	-	-
Kerava-Kervä	1	1	-	1	3	-	-	1	3	3	-	-	-	-	-	-
Lohja-Lojo	2	2	2	1	1	1	3	2	1	-	-	-	1	1	-	26
Loviisa-Lovisa	-	-	1	1	-	1	3	-	-	-	-	-	-	-	-	-
Orimattila	1	-	4	1	-	1	-	1	1	-	-	-	-	1	-	-
Porvoo-Borgå	4	1	4	4	1	4	3	1	3	1	-	-	-	2	5	2
Tammisaari-Ekenäs	-	-	-	-	1	1	-	-	1	1	1	1	-	1	-	-
Vantaa-Vanda	12	9	15	21	9	9	6	10	3	3	7	-	3	9	2	6
Artjärvi-Artsjö	-	-	-	-	-	2	-	-	-	-	-	-	-	-	-	-
Askola	-	1	-	-	1	-	11	1	-	-	-	-	1	-	-	-
Inkoo-Ingå	-	-	-	1	-	-	-	-	-	-	-	-	-	-	-	-
Kirkkonummi-Kyrkslätt	3	-	2	1	-	1	-	1	-	1	1	-	-	1	-	-
Lapinjärvi-Lappträsk	-	-	-	-	-	-	1	-	-	-	-	-	-	-	-	-
Mäntsälä	2	-	1	1	-	3	1	-	-	-	-	-	-	-	-	-
Nummi-Pusula	1	-	1	1	1	2	-	-	1	-	-	-	-	-	-	1
Nurmijärvi	2	-	2	3	6	1	1	-	-	-	-	-	-	4	-	-
Pernaja-Pernå	1	-	-	-	-	-	-	-	-	-	-	-	-	-	-	-
Pohja-Pojo	1	-	1	-	-	-	-	-	-	-	-	-	-	-	-	-
Pormainen-Porgnäs	-	1	-	-	-	-	-	-	-	-	-	-	-	-	-	-
Pukkila	-	-	-	1	-	-	-	-	1	-	-	-	-	-	-	-
Ruotsinpyhtää-Strömfors	1	-	-	-	-	-	-	-	-	-	-	-	-	-	-	-
Sipoo-Sibbo	3	-	-	1	1	1	-	-	-	1	-	-	-	-	-	1
Siuntio-Sjundeå	1	-	-	1	-	-	-	-	-	1	-	-	-	-	-	2
Tuusula-Tusby	2	-	2	3	1	1	-	2	1	1	1	-	1	-	2	-
Vihti	2	-	1	4	3	-	-	1	1	1	1	-	-	-	-	4
Turun läänin eteläinen - Åbo läns södra - Turku South	44	58	11	31	67	15	24	2	16	9	10	5	8	8	139	8
Kaarina-S:t Karins	1	-	1	2	3	-	1	-	-	1	1	-	1	2	1	-
Laitila	-	-	1	3	1	-	1	-	2	-	-	-	-	-	-	-
Naantali-Nådendal	2	1	-	1	1	-	1	-	1	1	-	1	-	-	2	-
Paimio-Pemar	-	4	-	2	-	-	2	-	1	-	-	-	1	-	1	-
Parainen-Fargas	4	1	-	1	3	1	-	-	-	-	-	-	1	-	-	-
Raisio-Reso	4	5	-	-	3	1	-	1	-	1	1	-	-	-	23	1
Salo	1	-	-	-	2	-	1	-	1	-	-	1	-	1	-	-
Somero	3	-	-	1	2	-	-	-	2	-	-	-	-	1	-	-
Turku-Åbo	16	28	6	7	36	7	11	-	3	5	6	1	4	3	100	5
Uusikaupunki-Nystad	2	1	-	2	4	1	-	1	1	-	1	-	-	-	-	1
Alastaro	-	1	-	-	1	-	-	-	-	-	1	-	-	-	-	-
Aura	1	1	1	1	-	-	-	-	-	-	-	-	-	-	1	-
Halikko	-	-	-	1	-	-	-	-	1	-	-	-	1	-	-	-
Karainen	1	-	-	-	-	-	-	-	-	-	-	-	-	-	-	-
Kemlo-Kimito	2	-	-	1	-	-	-	-	-	-	-	-	-	-	-	-
Kiikala	-	2	-	-	-	-	-	-	-	-	-	-	-	-	-	-
Kisko	1	-	-	-	-	-	-	-	-	-	-	-	-	-	-	-
Kodisjoki	1	-	-	-	-	-	-	-	-	-	-	-	-	-	-	-
Koski	-	-	-	-	2	-	-	-	-	-	1	-	-	-	-	-
Kustavi-Gustavs	-	-	-	-	1	-	1	-	-	-	-	-	-	-	-	-
Kuusjoki	-	-	-	-	-	-	1	-	-	-	-	-	-	-	-	-
Lemu	1	-	-	-	-	-	-	-	-	-	-	-	-	-	-	-
Lieto	-	-	-	2	3	1	-	-	-	-	-	-	-	-	1	1
Loimaan kunta-Loimaa Komm.	-	-	-	-	1	-	-	-	-	-	-	1	-	-	-	-
Marttila	-	4	-	-	-	-	-	-	-	-	-	-	-	-	1	-
Masku	-	1	-	-	-	-	-	-	-	-	-	-	-	-	-	-
Merimasku	-	-	-	-	-	-	-	-	-	-	-	-	-	-	1	-
Muurila	-	-	-	-	-	1	-	-	-	-	-	-	-	-	-	-
Mynämäki	-	5	-	-	-	1	-	-	1	-	-	-	-	-	1	-
Nousiainen	-	1	-	1	-	-	1	-	3	-	-	-	-	-	1	-
Pernio-Björnå	1	-	-	4	-	-	-	-	-	-	-	-	-	-	-	-
Pertteli	-	-	-	-	-	-	-	-	-	-	-	-	-	-	1	-
Piikkiö-Pikis	1	-	-	1	1	-	1	-	-	-	-	-	-	-	1	-
Pyhärinta	1	-	-	-	-	1	-	-	-	-	-	-	-	-	-	-
Pöytyä	-	1	-	-	2	-	1	-	-	-	-	-	-	-	-	-
Rusko	-	-	-	-	-	-	-	-	-	-	-	-	-	-	1	-
Sauvo-Sagu	-	-	1	-	1	-	-	-	-	-	-	-	-	-	-	-
Suomusjärvi	-	-	1	1	-	-	1	-	-	-	-	1	-	-	-	-
Taivassalo-Tövsala	-	-	-	-	-	-	1	-	-	-	-	-	-	-	-	-
Tarvasjoki	-	1	-	-	-	1	-	-	-	-	-	-	-	1	-	-
Vehmaa	1	1	-	-	-	-	-	-	-	-	-	-	-	-	1	-
Yläne	-	-	-	-	-	-	-	-	-	-	-	-	-	-	2	-

TILASTOKESKUS / VAALITILASTOT

5.12 Europarlamenttiehdokkaat ja heidän äänimääränsä kunnittain 1996. Luonnonlain Puolue
 Kandidater i Europaparlamentsvalet och antalet röster kommunvis 1996. Naturlagspartiet
 Candidates in the European Parliamentary elections in 1996 and their votes in each municipality. Natural Law Party

LLP, NLP

Vaalipiiri ja kunta Valkrets och kommun Constituency and municipality	Lahti- nen	Heik- kilä	Skal- ski	Saa- risto	Uusi- tupa	Ropo- nen	Män- tylä	Sant- tila	Suo- mi- nen	Mahal- Ali- Martt.	Kaila	Nie- minen	Si- lan- kelo	Tun- kelo	Yli- nen	No- kela
Turun läänin pohjoinen - Åbo läns norra - Turku North	38	7	11	17	7	7	14	6	8	13	6	4	6	6	7	22
Harjavalta	2	-	2	-	1	-	1	1	-	-	-	-	-	-	-	-
Huittinen	-	1	1	-	1	-	-	-	-	-	-	-	-	-	-	1
Kankaanpää	-	2	1	2	-	-	-	-	-	-	-	-	-	-	-	1
Kokemäki-Kumo	12	1	-	1	-	-	1	-	-	-	-	1	1	-	1	1
Pori-Björneborg	12	1	3	3	4	3	6	1	3	8	5	2	2	2	1	16
Rauma-Raumo	5	1	2	4	1	-	1	2	-	2	-	1	1	1	1	-
Vammala	2	-	-	-	-	1	1	-	-	1	-	-	-	-	1	1
Eura	1	-	-	-	-	1	1	-	-	-	1	-	-	-	-	-
Eurajoki	-	-	-	-	-	-	-	-	1	-	-	-	-	-	-	-
Honkajoki	1	-	-	-	-	-	-	-	-	-	-	-	-	-	1	-
Jämijärvi	1	-	-	-	-	-	-	-	-	-	-	-	-	-	-	-
Karvia	-	-	-	-	-	-	1	-	-	-	-	-	-	-	-	-
Kiukainen	1	-	-	1	-	1	-	-	-	-	-	-	-	-	-	-
Kullaa	-	-	-	-	-	-	-	-	1	-	-	-	-	-	-	-
Lappi	-	-	-	-	-	-	1	-	-	-	-	-	-	-	-	-
Luvia	2	-	-	-	-	-	-	-	-	-	-	-	-	-	-	-
Merikarvia	-	-	-	2	-	-	-	-	-	-	-	-	-	-	-	-
Nakkila	-	-	1	2	-	1	-	-	1	-	1	-	-	-	-	-
Noormarkku-Norrmark	1	1	-	-	-	-	-	1	-	-	-	-	-	1	-	-
Pomarkku-Påmark	-	-	-	-	-	-	-	-	-	-	-	-	1	1	1	-
Punkalaidun	1	-	-	-	-	-	-	-	1	1	-	-	-	-	-	-
Suodenniemi	-	-	-	1	-	-	-	-	-	-	-	-	-	-	-	-
Säkylä	-	-	-	-	-	-	1	-	-	-	-	-	1	-	-	-
Ulvila-Ulvsby	3	-	-	-	-	-	-	1	-	-	-	-	-	1	-	2
Vampula	-	-	-	-	-	-	-	-	-	1	-	-	-	-	-	-
Äetsä	1	-	1	1	-	-	-	-	1	-	-	-	-	-	-	1
Hämeen l. etel. - Tavasteh.läns södra - Häme South	30	9	11	15	8	56	13	6	15	6	1	5	12	7	10	2
Forssa	2	1	-	1	-	1	1	-	1	-	-	-	-	-	-	-
Hämeenlinna-Tavastehus	5	-	3	4	1	2	3	1	-	1	-	1	-	-	2	-
Lahti	8	2	2	1	3	39	3	2	11	3	-	4	8	5	2	-
Riihimäki	2	1	1	-	1	5	-	1	-	1	-	-	-	1	-	-
Asikkala	-	1	2	-	-	2	2	-	-	-	-	1	-	-	2	-
Hattula	3	-	-	-	-	-	-	-	1	-	-	-	1	-	-	-
Hauho	-	-	-	1	-	-	1	-	-	-	-	-	-	-	-	1
Hausjärvi	1	-	-	-	-	-	1	1	1	-	-	-	-	-	-	1
Hollola	2	-	1	1	-	1	1	-	1	1	1	-	-	-	2	-
Humppila	-	1	-	-	-	-	-	-	-	-	-	-	-	-	-	-
Janakkala	3	1	-	-	1	3	-	-	-	-	-	-	1	-	-	-
Jokioinen	-	-	-	1	-	-	-	-	-	-	-	-	-	1	-	-
Kalvola	-	-	-	2	-	-	-	-	-	-	-	-	-	-	-	-
Hämeenkoski	-	-	-	-	1	1	-	-	-	-	-	-	-	-	-	-
Kärkölä	-	-	-	-	-	1	-	-	-	-	-	-	-	-	-	-
Lammi	-	-	-	-	1	-	-	-	-	-	-	-	1	-	2	-
Nastola	3	1	1	1	-	1	-	1	-	-	-	-	-	-	-	-
Padasjoki	-	-	1	-	-	-	-	-	-	-	-	-	-	-	-	-
Tammela	-	-	-	-	-	-	1	-	-	-	-	-	-	-	-	-
Tuulos	1	-	-	-	-	-	-	-	-	-	-	-	-	-	-	-
Urjala	-	1	-	1	-	-	-	-	-	-	-	-	-	-	-	-
Ypäjä	-	-	-	2	-	-	-	-	-	-	-	-	-	-	-	-
Hämeen l. pohj. - Tavasteh.läns norra - Häme North	144	8	19	44	11	21	39	13	53	54	7	4	12	12	3	6
Ikaalinen	1	-	-	1	1	-	-	-	2	-	-	-	-	-	-	-
Mänttä	2	-	1	-	-	-	1	-	-	-	-	-	-	-	-	-
Nokia	8	-	-	5	2	2	-	-	4	8	-	-	2	-	-	1
Orivesi	-	-	-	-	-	-	11	1	-	-	-	-	-	-	-	-
Parkano	-	-	-	-	-	-	-	-	2	-	-	-	-	-	-	1
Tampere-Tammerfors	84	5	15	18	3	9	20	7	26	30	4	2	8	6	3	3
Toijala	1	-	-	-	-	1	-	1	-	-	-	1	-	-	-	-
Valkeakoski	-	-	-	1	-	1	-	-	2	1	-	1	-	1	-	-
Virrat-virtois	1	-	-	-	1	1	-	1	1	2	-	-	-	-	-	-
Hämeenkyrö-Tavastkyro	1	-	-	2	1	1	-	-	-	-	-	-	-	-	-	-
Juupajoki	1	-	-	-	-	-	-	-	-	-	-	-	-	-	-	-
Kangasala	8	-	-	4	1	3	2	1	3	2	1	-	-	2	-	-
Kihniö	-	-	1	-	-	-	-	-	-	-	-	-	-	-	-	-
Kuhmalahti	-	-	-	1	-	-	-	-	-	-	1	-	-	-	-	-
Kuorevesi	1	-	1	-	-	-	1	-	-	-	-	-	-	-	-	-
Kuru	-	-	-	-	-	1	-	-	-	3	-	-	-	-	-	-
Lempäälä	7	-	-	2	-	1	-	1	1	2	1	-	-	-	-	-
Luopioinen	-	-	-	-	-	-	-	-	-	-	-	-	-	1	-	-
Längelmäki	1	-	-	2	1	-	-	-	-	-	-	-	-	-	1	-
Mouhijärvi	-	-	-	-	-	-	-	-	-	1	-	-	-	-	-	-
Pirkkala	6	-	-	-	-	-	-	-	1	2	-	-	1	-	-	1
Pälkäne	3	1	-	-	-	-	-	-	-	-	-	-	-	-	-	-
Ruovesi	3	-	-	1	1	-	1	-	-	-	-	-	-	-	-	-
Sahalahti	2	-	-	-	-	-	-	-	-	-	-	-	-	-	-	-
Vesilahti	1	-	-	-	-	1	-	-	-	-	-	-	-	-	-	-
Viala	1	-	-	1	-	-	-	1	-	-	-	-	-	-	-	-
Vilppula	-	-	-	2	-	-	1	-	2	-	-	-	-	1	-	-
Ylöjärvi	12	2	1	4	-	-	2	-	9	3	-	-	1	-	-	-
Kymen läänin - Kymmene läns - Kymi	28	11	29	27	10	11	19	2	7	8	4	6	5	5	13	10
Anjalankoski	1	1	2	1	1	3	-	1	1	-	1	-	-	-	-	-
Hamina-Fredrikshamn	1	-	-	-	1	-	-	-	-	-	-	-	-	-	-	-

5.12 Europarlamenttiehdokkaat ja heidän äänimääränsä kunnittain 1996. Luonnonlain Puolue
Kandidater i Europaparlamentsvalet och antalet röster kommunvis 1996. Naturlagspartiet
Candidates in the European Parliamentary elections in 1996 and their votes in each municipality, Natural Law Party

LLP, NLP

Vaalipiiri ja kunta Valkrets och kommun Constituency and municipality	Lahti- nen	Heik- kilä	Skal- ski	Saa- risto	Uusi- tupa	Ropo- nen	Män- tylä	Sant- tila	Suo- mi- nen	Mahal- Ali- Martt.	Kaila	Nie- minen	Si- lan- der	Tun- kelo	Yli- nen	No- kela
Imatra	-	2	2	2	-	-	-	-	-	-	1	-	-	1	-	1
Kotka	4	2	6	7	2	1	-	1	1	-	-	2	1	2	7	3
Kouvola	4	2	7	6	3	3	3	-	-	1	-	1	1	2	1	1
Kuusankoski	4	1	3	1	-	-	1	-	-	-	-	-	-	-	1	-
Lappeenranta-Villmanstrand	7	2	4	2	3	2	2	-	2	3	1	2	-	-	3	2
Elimäki	1	-	-	-	-	-	-	-	1	-	-	-	-	-	-	-
Iitti	-	-	-	1	-	1	-	-	-	-	-	-	-	-	-	2
Joutseno	1	-	-	2	-	-	1	-	-	-	-	-	-	-	-	-
Lemi	1	-	-	-	-	-	1	-	-	1	-	-	-	-	-	-
Luumäki	-	1	1	-	-	-	-	-	-	1	-	-	-	-	-	-
Parikkala	-	-	-	-	-	-	1	-	-	-	-	-	1	-	-	1
Pyhtää-Pyttis	1	-	-	-	-	-	2	-	-	-	-	-	-	-	-	-
Rautjärvi	1	-	-	-	-	-	1	-	-	-	-	-	-	-	-	-
Ruokolahti	-	-	-	1	-	-	-	-	2	-	-	-	-	-	-	-
Saari	-	-	1	-	-	-	-	-	-	-	-	-	-	-	-	-
Savitaipale	-	-	1	2	-	1	-	-	-	-	1	-	-	-	-	-
Taipalsaari	-	-	-	-	-	-	5	-	-	-	-	-	1	-	-	-
Valkeala	-	-	-	-	-	-	1	-	-	1	-	1	-	-	-	-
Vehkalahti	1	-	-	1	-	-	1	-	-	1	-	-	1	-	1	-
Virolahti	-	-	2	-	-	-	-	-	-	-	-	-	-	-	-	-
Ylämaa	1	-	-	1	-	-	-	-	-	-	-	-	-	-	-	-
Mikkelin läänin - S:t Michels läns - Mikkelä	16	9	4	13	7	12	9	7	7	2	2	2	2	-	2	5
Heinola	4	2	1	2	-	6	1	4	-	1	1	-	-	-	1	1
Mikkelä-S:t Michel	2	4	2	5	1	1	4	-	-	-	-	-	1	-	1	1
Pieksämäki	1	-	-	-	-	1	-	-	-	-	-	-	-	-	-	2
Savonlinna-Nyslott	2	1	-	2	1	-	2	1	2	-	-	1	1	-	-	-
Hartola	1	-	-	1	1	1	-	-	1	-	-	-	-	-	-	-
Haukivuori	-	-	-	1	-	-	-	-	1	-	-	-	-	-	-	-
Heinävesi	-	-	-	1	-	-	1	-	-	-	-	-	-	-	-	-
Hirvensalmi	-	-	-	-	-	-	-	-	-	1	-	-	-	-	-	-
Joroinen	-	-	-	-	-	1	-	1	-	-	-	-	-	-	-	-
Juva	1	-	-	-	-	1	-	-	-	-	-	-	-	-	-	-
Kangasniemi	-	1	-	-	-	-	-	-	1	-	1	-	-	-	-	-
Kerimäki	1	-	-	-	1	-	-	-	-	-	-	-	-	-	-	1
Mikkelin mlk-St Michels lk	-	1	1	-	-	-	1	-	-	-	-	-	-	-	-	-
Mäntyharju	1	-	-	-	-	1	-	1	1	-	-	1	-	-	-	-
Punkaharju	1	-	-	-	-	-	-	-	-	-	-	-	-	-	-	-
Ristiina	1	-	-	1	-	-	-	-	-	-	-	-	-	-	-	-
Sulkava	-	-	-	-	2	-	-	-	-	-	-	-	-	-	-	-
Sysmä	-	-	-	-	1	-	-	-	1	-	-	-	-	-	-	-
Virtasalmi	1	-	-	-	-	-	-	-	-	-	-	-	-	-	-	-
Pohj.-Karjalan l.- Norra Karel. läns - Pohjois-Karjala	8	5	7	8	7	4	11	11	3	3	1	1	2	2	4	2
Joensuu	2	2	3	5	1	-	2	1	2	-	1	-	-	1	-	-
Kitee	-	-	1	-	2	-	1	-	-	-	-	-	-	-	2	1
Liekka	-	1	-	1	1	1	-	1	-	-	-	1	1	-	2	-
Nurmes	-	1	1	-	-	1	-	6	-	-	-	-	1	-	-	-
Outokumpu	1	-	-	-	-	-	-	-	-	-	-	-	-	1	-	-
Eno	1	1	1	1	-	-	1	1	1	-	-	-	-	-	-	-
Iloantasi	1	-	-	-	-	-	-	-	-	-	-	-	-	-	-	-
Juuka	2	-	-	-	-	-	-	-	-	-	-	-	-	-	-	-
Kesälahti	-	-	-	-	-	1	-	-	-	-	-	-	-	-	-	-
Kontiolahti	-	-	-	-	-	-	-	1	-	2	-	-	-	-	-	1
Liperi	-	-	-	-	2	-	1	-	-	1	-	-	-	-	-	-
Polvijärvi	-	-	-	1	-	-	2	-	-	-	-	-	-	-	-	-
Pyhäselkä	-	-	1	-	1	-	1	-	-	-	-	-	-	-	-	-
Rääkkylä	-	-	-	-	-	1	1	1	-	-	-	-	-	-	-	-
Tohmajärvi	1	-	-	-	-	-	2	-	-	-	-	-	-	-	-	-
Kuopion läänin - Kuopio läns - Kuopio	14	3	9	12	5	9	8	7	5	4	2	2	38	2	1	9
Iisalmi	2	-	1	1	-	1	2	2	-	-	-	-	2	-	-	-
Kiuruvesi	-	1	-	-	1	-	1	-	-	1	-	1	-	-	-	-
Kuopio	2	2	6	8	2	7	2	3	3	3	-	-	21	2	-	6
Suonenjoki	-	-	-	1	-	-	-	-	-	-	-	-	3	-	-	-
Varkaus	2	-	1	1	-	-	-	1	-	-	1	-	2	-	-	-
Juankoski	-	-	-	-	-	-	-	-	-	-	-	-	1	-	-	1
Kaavi	-	-	-	-	-	-	1	-	-	-	-	-	1	-	-	-
Karttula	-	-	-	-	-	-	1	-	1	-	-	-	-	-	-	-
Keitele	1	-	-	-	-	-	-	-	-	-	-	-	-	-	-	-
Lapinlahti	4	-	-	-	-	-	-	-	-	-	-	-	1	-	-	-
Leppävirta	-	-	-	-	-	1	-	-	-	-	-	-	1	-	-	-
Maaninka	-	-	-	-	-	-	-	-	1	-	-	-	-	-	-	1
Nilsia	1	-	-	-	-	-	-	-	-	-	-	-	1	-	-	1
Pielavesi	-	-	-	-	-	-	-	-	-	-	-	-	1	-	-	-
Rautalampi	-	-	-	-	-	1	-	-	-	-	-	-	-	-	-	-
Siilinjärvi	-	-	1	1	-	-	-	1	-	-	1	1	4	-	-	-
Sonkajärvi	1	-	-	-	-	-	-	-	-	-	-	-	-	-	1	-
Tuusniemi	1	-	-	-	1	-	-	-	-	-	-	-	-	-	-	-
Varpaisjärvi	-	-	-	-	1	-	-	-	-	-	-	-	-	-	-	-
Keski-Suomen l.- Mellersta Finlands läns - Keski-Suomi	21	8	9	17	9	5	16	3	16	5	6	4	12	3	9	1
Jyväskylä	5	2	1	7	2	1	4	-	4	1	5	1	4	1	4	-
Jämsä	-	-	-	1	-	1	1	1	-	-	-	1	-	1	-	-
Jämsänkoski	1	-	1	-	1	-	1	-	-	-	-	-	1	-	-	-
Keuruu	2	-	-	-	-	-	-	-	-	-	-	-	1	-	1	-

TILASTOKESKUS / VAALITILASTOT

5.12 Europarlamenttiehdokkaat ja heidän äänimääränsä kunnittain 1996. Luonnonlain Puolue
 Kandidater i Europaparlamentsvalet och antalet röster kommunvis 1996. Naturlagspartiet
 Candidates in the European Parliamentary elections in 1996 and their votes in each municipality. Natural Law Party

LLP, NLP

Vaalipiiri ja kunta Valkrets och kommun Constituency and municipality	Lahti- nen	Heik- kilä	Skal- ski	Saa- risto	Uusi- tupa	Ropo- nen	Män- tylä	Sant- tila	Suo- mi- nen	Mahal- Ali- Martt.	Kaila	Nie- minen	Si- lan- der	Tun- kelo	Yli- nen	No- kela
Saarijärvi	2	2	-	1	-	-	2	-	-	1	-	-	-	-	-	-
Suolahti	1	1	1	-	-	-	1	-	-	-	-	-	-	-	-	-
Viitasaari	2	-	-	1	1	-	1	-	-	-	-	-	-	-	-	-
Aänekoski	-	1	-	2	-	-	1	-	1	1	-	-	2	-	-	-
Hankasalmi	-	-	-	1	-	-	-	-	-	-	-	-	1	-	-	-
Joutsa	-	-	-	1	-	1	-	-	1	-	-	-	-	-	-	-
Jyväskylän mlk- lk	4	-	3	2	3	1	2	-	3	1	-	1	2	1	1	-
Kannonkoski	-	-	-	1	-	-	-	-	-	-	-	-	-	-	-	-
Karstula	-	-	-	-	-	-	-	-	2	-	-	-	-	-	-	-
Kinnula	1	-	-	-	-	-	-	-	-	-	-	-	-	-	-	-
Konnevesi	1	-	-	-	1	-	-	-	-	-	-	-	-	-	-	-
Korpilahti	-	-	1	-	-	-	-	-	1	-	-	1	-	-	-	1
Kuhmoinen	-	-	-	-	-	-	-	-	-	-	-	-	-	-	2	-
Kyyjärvi	-	-	-	-	-	-	1	-	-	-	-	-	-	-	1	-
Laukaa	2	2	-	-	-	-	-	-	3	1	1	-	-	-	-	-
Leivonmäki	-	-	-	-	-	-	1	-	-	-	-	-	-	-	-	-
Muurame	-	-	2	-	1	-	-	1	-	-	-	-	-	-	-	-
Petäjävesi	-	-	-	-	-	1	-	-	-	-	-	-	-	-	-	-
Pihtipudas	-	-	-	-	-	-	1	-	-	-	-	-	1	-	-	-
Uurainen	-	-	-	-	-	-	-	1	-	-	-	-	-	-	-	-
Vaasan läänin - Vasa läns - Vaasa	16	12	8	21	10	6	21	10	8	9	4	2	13	10	7	3
Alajärvi	-	-	-	-	1	-	-	-	-	-	-	-	-	-	-	-
Alavus-Alavo	-	-	-	-	-	-	2	-	-	-	-	-	-	-	1	-
Kannus	-	-	1	1	-	-	-	-	-	-	-	-	-	-	-	-
Kauhava	-	-	-	-	-	-	-	1	-	1	-	-	-	-	-	-
Kokkola-Karleby	1	1	1	5	1	1	3	-	1	3	1	-	5	-	-	1
Kristiinankaupunki-Kristin.	-	-	-	-	-	-	-	-	-	-	-	-	1	-	-	-
Kurikka	-	-	-	3	-	-	-	-	-	-	-	-	1	-	-	-
Lapua-Lappo	-	-	-	1	1	-	-	-	1	-	-	-	1	-	2	-
Närpiö-Närpes	1	-	1	-	-	-	-	-	-	-	1	-	1	-	-	-
Pietarsaari-Jakobstad	1	-	-	-	-	-	4	-	-	-	1	-	-	-	-	2
Seinäjoki	3	-	1	1	2	-	1	-	1	-	-	-	-	3	-	-
Uusikaarlepyy-Nykarleby	-	2	-	-	-	-	-	-	-	-	-	-	-	-	-	-
Vaasa-Vasa	5	5	2	4	3	1	8	1	5	5	1	2	1	2	-	-
Alahärma	-	-	-	-	-	1	-	-	-	-	-	-	-	-	-	-
Evijärvi	-	1	-	-	-	-	-	-	-	-	-	-	-	-	-	-
Ilmajoki	-	1	-	1	-	-	2	-	-	-	-	-	-	-	1	-
Isojoki-Storå	-	-	-	1	-	-	-	-	-	-	-	-	-	-	-	-
Jalasjärvi	-	-	-	-	-	1	-	-	-	-	-	-	1	1	-	-
Jurva	-	-	-	1	-	-	-	6	-	-	-	-	-	-	-	-
Kauhajoki	-	1	1	1	-	-	-	1	-	-	-	-	-	-	1	-
Lahia	-	-	-	-	-	1	-	-	-	-	-	-	-	2	-	-
Lappajärvi	1	-	-	-	-	-	-	-	-	-	-	-	-	1	-	-
Lestijärvi	-	-	-	-	-	-	1	-	-	-	-	-	-	-	-	-
Luoto-Larsmo	-	-	-	-	-	-	-	1	-	-	-	-	-	-	-	-
Mustasaari-Korsholm	3	-	-	-	1	-	-	-	-	-	-	-	-	1	-	-
Perho	-	-	-	1	-	-	-	-	-	-	-	-	-	-	-	-
Peräseinäjoki	-	1	-	-	-	-	-	-	-	-	-	-	-	-	1	-
Soini	-	-	-	-	-	1	-	-	-	-	-	-	-	-	-	-
Teuva-Östermark	-	-	-	-	-	-	-	-	-	-	-	-	-	-	1	-
Ullava	-	-	-	1	-	-	-	-	-	-	-	-	-	-	-	-
Veteli-Vettil	1	-	-	-	-	-	-	-	-	-	-	-	-	-	-	-
Vähäkylä-Lillkyro	-	-	-	-	1	-	-	-	-	-	-	-	-	-	-	-
Ylistaro	-	-	1	-	-	-	-	-	-	-	-	-	2	-	-	-
Oulun läänin - Uleåborgs läns - Oulu	25	5	19	18	6	13	13	40	14	12	11	6	5	2	10	11
Baapajärvi	1	-	-	-	-	-	-	-	-	-	1	-	-	-	-	-
Baapavesi	-	-	1	-	-	1	-	-	-	-	-	-	-	-	-	1
Kajaani	4	-	2	10	-	2	-	2	2	-	5	1	-	1	1	-
Kuhmo	-	-	-	1	-	-	-	-	-	-	-	-	-	-	1	-
Nivala	-	-	-	-	1	-	2	1	-	-	-	-	-	-	-	-
Oulainen	2	-	-	-	1	-	-	-	-	-	-	-	-	-	-	-
Oulu-Uleåborg	6	2	9	2	4	2	8	14	4	6	3	1	2	-	3	1
Pyhäjärvi	-	-	-	-	-	2	-	1	-	-	-	-	1	-	-	1
Raahe-Brahestad	-	-	-	-	-	-	1	2	1	-	1	-	-	-	-	1
Ylivieska	1	-	3	-	-	1	-	1	1	-	-	-	-	-	-	1
Alavieska	-	-	-	-	-	-	-	1	-	-	-	-	-	-	-	-
Hailuoto-Karlö	1	-	-	-	-	1	-	-	-	-	-	-	-	-	-	-
Haukipudas	-	1	-	-	-	-	-	-	-	1	-	1	-	-	1	-
Hyrnsalmi	1	-	-	-	-	-	-	-	-	-	-	-	-	-	-	-
Ii	1	-	-	-	-	-	-	2	1	-	-	-	-	-	-	-
Kalajoki	-	1	-	-	-	-	-	-	-	-	-	2	-	-	-	-
Kempele	1	-	1	-	-	-	1	1	-	1	-	-	-	-	-	-
Kestilä	-	-	-	1	-	-	-	-	-	-	-	-	-	-	-	-
Kiiminki	-	-	-	-	-	-	-	2	-	-	-	-	-	-	-	-
Kuivaniemi	-	-	-	-	-	-	-	1	-	-	-	-	-	-	-	-
Kuusamo	-	1	-	1	-	3	-	3	1	1	-	-	-	-	-	1
Liminka	-	-	-	1	-	-	-	-	-	-	-	1	-	-	-	-
Lumijoki	-	-	-	-	-	-	-	-	1	-	-	-	-	-	-	-
Muhos	1	-	-	-	-	-	-	-	-	-	-	-	-	-	-	-
Oulunsalo	-	-	1	-	-	-	-	1	-	1	-	-	-	-	1	-
Paltamo	-	-	-	-	-	-	-	1	-	-	-	-	1	-	-	-
Pattijoki	-	-	-	-	-	1	-	-	-	-	-	-	-	-	-	-
Pudasjärvi	-	-	-	-	-	-	-	3	-	1	-	-	-	1	-	1

5.12 Europarlamenttiehdokkaat ja heidän äänimääränsä kunnittain 1996, Luonnonlain Puolue
 Kandidater i Europaparlamentsvalet och antalet röster kommunvis 1996, Naturlagspartiet
 Candidates in the European Parliamentary elections in 1996 and their votes in each municipality, Natural Law Party

LLP, NLP

Vaalipiiri ja kunta Valkrets och kommun Constituency and municipality	Lahti- nen	Heik- kilä	Skal- ski	Saa- risto	Uusi- tupa	Ropo- nen	Män- tylä	Sant- tila	Suo- mi- nen	Mahal- Ali- Martt.	Kaila	Nie- minen	Si- lan- der	Tun- kelo	Yli- nen	No- kela
Pulkkila	-	-	-	1	-	-	-	1	-	-	-	-	-	-	-	-
Puolanka	-	-	-	-	-	-	-	1	-	-	-	-	-	-	-	-
Rantsila	-	-	-	-	-	-	1	-	-	-	-	-	-	-	-	-
Ristijärvi	1	-	-	-	-	-	-	-	-	-	-	-	-	-	-	-
Ruukki	1	-	-	-	-	-	-	-	-	-	1	-	-	-	-	1
Sievi	-	-	1	-	-	-	-	-	-	-	-	-	-	-	-	-
Sotkamo	-	-	1	-	-	-	-	-	2	-	-	-	-	-	-	2
Suomussalmi	3	-	-	-	-	-	-	-	-	-	1	-	-	-	-	1
Taivalkoski	1	-	-	-	-	-	-	-	1	-	-	-	-	-	-	-
Utajärvi	-	-	-	1	-	-	-	-	-	-	-	-	-	-	-	-
Vaala	-	-	-	-	-	-	-	1	-	1	-	-	-	-	-	-
Vihanti	-	-	-	-	-	-	-	1	-	-	-	-	-	-	-	1
Ylikiminki	-	-	-	-	-	-	-	-	-	-	-	-	-	-	-	2
Lapin läänin - Lapplands läns - Lapland	13	3	8	8	2	3	2	7	3	9	2	2	9	1	4	1
Kemi	2	-	1	3	1	-	-	1	-	1	1	-	-	-	-	-
Kemijärvi	1	-	-	-	-	1	-	-	-	-	-	-	-	-	-	-
Rovaniemi	2	-	3	1	-	1	-	1	1	3	-	1	4	-	2	-
Tornio-Torneå	-	-	-	-	-	-	-	1	-	-	-	-	-	-	-	-
Inari-Enare	-	-	-	-	-	-	-	-	-	-	-	1	-	-	-	-
Keminmaa	1	-	-	-	-	-	-	-	-	1	-	-	-	-	-	-
Kittilä	-	-	-	-	-	-	-	-	-	1	-	-	-	-	-	1
Kolari	-	-	-	-	-	-	-	1	1	-	-	-	2	-	-	-
Muonio	1	-	-	-	-	1	-	-	-	-	-	-	-	-	-	1
Pelkosenniemi	-	1	-	1	-	-	-	-	-	-	-	-	-	-	-	-
Pello	-	-	-	-	-	-	-	-	-	1	-	-	-	-	-	-
Posio	-	-	1	-	-	-	-	-	-	-	-	-	1	-	-	-
Ranua	2	-	1	-	-	-	-	-	-	-	-	-	-	-	-	-
Rovaniemen mlk- lk	-	-	-	1	1	-	1	-	-	1	1	-	-	-	-	-
Salla	-	-	-	-	-	-	-	-	1	-	-	-	-	-	-	-
Simo	1	-	-	-	-	-	-	1	-	-	-	-	-	-	-	-
Sodankylä	2	2	2	2	-	-	-	1	-	1	-	-	-	1	-	-
Tervola	-	-	-	-	-	-	1	-	-	-	-	-	-	-	-	-
Utsjoki	-	-	-	-	-	-	-	-	-	-	-	-	1	-	-	1
Ylitornio-Övertorneå	1	-	-	-	-	-	-	1	-	-	-	-	1	-	-	-
Ahvenanmaa - Landskapet Ålands - Åland	1	-	-	-	-	-	-	-	-	1	-	-	-	-	-	-
Finström-Finström	1	-	-	-	-	-	-	-	-	-	-	-	-	-	-	-
Hammarland-Hammarland	-	-	-	-	-	-	-	-	-	1	-	-	-	-	-	-

TILASTOKESKUS / VAALITILASTOT

5.13 Europarlamenttiehdokkaat ja heidän äänimääränsä kunnittain 1996. Eläkeläiset kansan asialla ja Vaihtoehto EU:lle
 Kandidater i Europaparlamentsvalet och antalet röster kommunvis 1996. Pensionärer för folket och Alternativ till EU
 Candidates in the European Parliamentary elections in 1996 and their votes in each municipality. Pension. for the People and VEU

Vaaliympäristö ja kunta Valkrets och kommun Constituency and municipality	EKA, PFF					VEU, ALT										
	Sirkkiä	Laak- sonen	Lut- tinen	Tii- lilä	Tuok- kola	Kak- konen	Aal- tonen	Ero- nen	Jus- sila	Kit- tilä	Klöt- zer	Lah- na- lampi	Siu- vatti	Tolp- panen	Wall- gren	Öster- holm
Koko maa - Hela riket - Whole country	832	342	211	305	630	320	17561	3310	2094	1869	7517	1760	6262	1018	4722	1574
Helsingin kaupungin - Helsingfors stads - Helsingki	54	48	15	21	26	14	2141	128	190	38	1359	43	365	98	1472	85
Helsinki-Helsingfors	54	48	15	21	26	14	2141	128	190	38	1359	43	365	98	1472	85
Uudenmaan läänin - Nylands läns - Uusimaa	94	48	69	37	48	37	3401	254	268	102	1928	99	598	114	942	154
Espoo-Esbo	18	6	9	8	5	5	521	29	41	11	598	11	83	26	242	31
Hanko-Hangö	1	1	-	-	2	-	27	2	1	-	20	1	23	3	14	7
Hyvinkää-Hyvinge	4	3	4	5	4	3	268	17	17	10	63	9	39	11	53	6
Järvenpää	3	-	1	3	1	-	199	10	23	4	63	14	50	13	43	3
Karjaa-Karis	1	-	-	2	-	-	27	4	1	-	29	1	5	1	16	5
Karkkila	1	2	-	-	2	-	71	5	4	2	17	1	54	1	14	2
Kauniainen-Grankulla	1	-	-	1	1	-	9	1	-	1	24	-	3	-	6	4
Kerava-Kervä	2	-	1	-	3	-	161	9	11	1	55	1	25	3	30	2
Lohja-Lojo	5	3	1	3	2	-	157	12	9	-	40	-	9	4	22	5
Lovisa-Lovisa	-	1	1	-	-	-	44	2	2	-	22	-	4	-	10	3
Orimattila	1	3	1	-	3	4	74	5	9	14	19	6	7	2	4	1
Porvoo-Borgå	5	4	1	2	2	4	156	18	11	2	78	3	12	7	56	19
Tammisaari-Ekenäs	3	-	-	-	-	-	24	2	1	-	71	-	7	-	28	9
Vantaa-Vanda	19	8	36	3	15	6	705	49	56	13	299	18	104	24	185	16
Artjärvi-Artsjö	2	-	-	-	-	-	10	4	1	-	2	2	-	-	1	1
Askola	2	2	1	-	-	-	34	3	3	1	5	-	1	-	1	-
Inkoo-Ingå	1	-	-	-	1	1	16	2	1	-	31	-	2	1	7	6
Karjalohja-Karislojo	1	-	-	-	-	-	7	1	3	1	10	-	-	1	11	-
Kirkkonummi-Kyrkslätt	5	2	2	2	-	3	113	9	5	-	99	2	17	3	47	3
Lapinjärvi-Lapträsk	-	-	-	-	-	-	9	6	1	-	18	1	-	-	4	2
Liljendal	-	-	-	-	-	-	2	-	1	-	9	2	-	-	1	1
Myrskylä-Mörskom	-	1	-	-	1	-	8	1	-	-	6	-	-	-	1	-
Mäntsälä	1	5	-	-	-	1	110	14	10	6	27	7	4	2	8	3
Nummi-Pusula	1	-	-	-	1	1	33	4	5	-	18	2	1	-	1	1
Nurmijärvi	3	2	2	2	1	1	160	12	13	4	61	4	45	3	20	3
Pernaja-Pernå	-	-	-	-	1	-	10	-	-	-	19	1	1	1	7	1
Pohja-Pojo	-	-	-	-	-	-	21	-	1	2	13	-	19	-	6	1
Pornainen-Pörngås	1	-	1	-	1	1	18	4	6	2	5	1	2	-	2	-
Pukkila	1	-	-	-	-	-	13	2	1	-	4	1	-	-	-	-
Ruotsinpyhtää-Strömfors	-	-	-	-	-	-	16	1	-	1	16	1	2	-	2	-
Sammatti	-	-	-	1	-	-	5	1	-	1	2	-	-	-	2	-
Sipoo-Sibbo	2	-	1	1	-	2	53	4	7	8	51	-	45	-	42	7
Siuntio-Sjundeå	1	-	-	-	-	-	30	1	2	2	30	-	3	1	6	4
Tusula-Tusby	6	3	5	3	1	4	171	7	9	11	54	5	17	4	22	3
Vihti	3	2	2	1	1	1	119	13	13	5	50	5	14	3	28	5
Turun läänin eteläinen Åbo läns södra - Turku South	62	66	14	27	37	10	1164	132	158	188	595	56	471	44	351	83
Kaarina-S:t Karins	4	4	-	3	1	1	24	1	1	-	16	-	30	1	9	1
Laitila	1	-	1	1	-	1	29	2	1	11	6	2	1	4	-	-
Loimaa	1	-	-	1	-	-	20	2	4	2	10	2	8	-	-	1
Naantali-Nådendal	-	1	-	-	-	1	20	5	7	1	18	-	7	4	8	1
Paimio-Pemar	1	2	-	4	-	-	45	3	5	24	18	1	16	-	6	1
Parainen-Pargas	-	2	-	2	-	1	22	1	1	2	29	-	18	-	16	10
Raisio-Reso	2	6	1	-	-	-	60	5	3	2	25	8	21	1	8	4
Salo	3	3	3	-	1	1	55	2	2	1	18	1	9	3	6	3
Somero	-	1	-	1	1	-	27	5	12	3	15	-	3	1	5	1
Turku-Åbo	22	33	6	5	21	1	434	38	48	14	229	10	235	19	205	30
Uusikaupunki-Nystad	3	-	-	-	1	-	44	3	10	4	14	3	24	1	12	3
Alastaro	-	2	-	-	-	-	17	4	2	2	4	1	4	-	-	-
Askainen-Villnäs	-	-	-	-	-	-	2	-	-	-	-	-	-	-	-	-
Aura	-	-	-	-	2	-	11	1	-	-	5	-	13	-	4	1
Dragsfjärd	-	1	1	-	-	-	5	2	1	-	10	1	2	-	5	2
Halikko	1	-	-	2	3	-	17	4	1	9	1	1	-	2	5	2
Houtskari-Houtskär	-	1	-	-	-	-	-	1	-	-	2	1	-	-	1	1
Inö	-	-	-	-	-	-	-	-	-	-	-	-	-	-	1	-
Karinainen	-	-	-	-	-	-	7	3	-	6	2	-	-	2	-	-
Kemijoki-Kimito	1	-	-	-	-	-	6	1	-	-	12	-	1	-	7	4
Kiikala	1	-	-	-	-	-	9	1	2	2	4	2	3	-	2	-
Kisko	-	-	-	-	3	-	11	1	1	1	-	-	-	2	2	1
Kodisjoki	-	-	-	-	-	-	-	-	-	1	-	-	1	-	-	-
Korpoo-Korpo	-	-	-	-	-	-	-	1	2	-	4	-	-	-	3	1
Koski	1	-	-	-	-	-	12	1	1	5	5	-	-	-	-	-
Kustavi-Gustavs	1	-	-	-	-	-	2	2	-	-	1	-	1	-	1	-
Kuusjoki	-	-	-	1	-	1	10	2	1	2	2	-	-	1	2	-
Lemu	-	-	-	-	-	-	3	1	2	2	3	-	2	-	1	-
Lieto	2	1	-	1	-	1	30	2	1	9	14	2	13	-	3	2
Loimaan kunta-Loimaa komm.	-	-	-	2	-	-	15	5	8	1	1	-	2	-	2	1
Marttila	-	-	-	-	-	-	3	1	-	1	1	-	-	-	-	-
Masku	1	-	-	-	1	-	12	3	2	5	8	-	3	1	-	-
Mellilä	-	-	-	-	-	-	6	1	1	4	1	-	10	-	2	1
Merimasku	2	-	-	-	-	-	-	-	2	-	1	-	2	-	-	1
Mietoinen	-	-	-	-	-	-	8	-	-	1	7	-	-	-	4	-
Muurla	1	-	-	-	-	-	4	1	-	-	1	-	-	-	-	-
Mynämäki	-	1	-	-	-	1	11	1	9	3	12	4	4	-	-	-
Nauvo-Nagu	-	-	-	-	-	-	2	2	1	-	3	1	-	-	5	2
Nousiainen	-	1	-	-	-	-	13	2	2	3	9	5	3	-	2	-
Oripää	-	-	-	-	-	1	2	-	-	-	-	-	1	-	-	-
Pernio-Bjärnä	6	2	-	-	-	-	21	3	-	1	2	-	3	-	2	2

5.13 Europarlamenttiedokkaat ja heidän äänimääränsä kunnittain 1996, Eläkeläiset kansan asialla ja Vaihtoehto EU:lle
 Kandidater i Europaparlamentsvalet och antalet röster kommunvis 1996, Pensionärer för folket och Alternativ till EU
 Candidates in the European Parliamentary elections in 1996 and their votes in each municipality. Pension. for the People and VEU

Vaaliipiiri ja kunta Valkrets och kommun Constituency and municipality	EKA, PFF					VEU, ALT										
	Sirkia	Laak- sonen	Lut- tinen	Tii- lila	Tuok- kola	Kak- konen	Aal- tonen	Ero- nen	Jus- sila	Kit- tilä	Klöt- zer	Lah- na- lampi	Siu- vatti	Tolp- panen	Wall- gren	Öster- holm
Pertteli	1	-	-	1	-	-	9	1	2	1	6	3	2	-	-	-
Piikkiö-Pikis	1	1	-	-	-	-	28	2	6	3	11	-	3	-	5	2
Pyhärinta	-	-	-	-	-	-	10	2	-	-	5	1	1	-	-	1
Pöytyä	-	1	-	-	1	-	15	1	1	42	6	1	6	-	-	-
Rusko	-	-	-	-	-	-	7	2	1	2	8	1	7	-	2	-
Rymättylä-Rimito	-	-	-	-	-	-	4	-	2	-	7	-	4	-	1	-
Sauvo-Sagu	1	-	-	-	1	-	14	1	2	9	11	1	-	-	2	-
Suomusjärvi	-	2	-	-	-	-	6	2	2	-	4	2	-	1	1	-
Särkisalo-Finby	-	-	-	-	-	-	4	-	-	-	-	-	-	-	-	-
Taivassalo-Tövsala	-	-	-	1	-	-	7	1	5	1	3	1	1	-	-	-
Tarvasjoki	2	1	-	-	1	-	13	3	1	7	4	-	-	-	2	-
Vahto	-	-	-	-	-	-	12	1	1	1	10	-	3	1	2	-
Vehmaa	1	-	1	-	-	-	10	-	1	-	5	-	3	-	1	1
Velkua	2	-	-	1	-	-	3	1	-	-	-	-	-	-	1	-
Västana fjärd	-	-	-	-	-	-	-	-	-	-	1	-	-	-	4	1
Yläne	-	-	1	-	-	-	3	2	1	-	1	1	1	-	1	2
Turun läänin pohjoinen - Åbo läns norra - Turku North	33	23	6	6	14	22	881	115	121	129	218	32	199	24	96	41
Barjavalta	-	-	-	2	1	1	22	6	1	3	5	-	2	1	3	-
Buittinen	-	2	-	1	-	-	32	6	8	15	9	1	3	-	3	1
Kankaanpää	1	2	1	1	2	1	47	7	4	1	9	2	1	-	3	-
Kokemäki-Kumo	2	1	-	-	1	-	33	7	1	4	6	-	-	-	1	2
Pori-Björneborg	10	8	2	1	4	5	269	19	24	6	65	4	72	10	23	13
Rauma-Raumo	3	-	1	-	4	4	119	11	19	3	29	5	49	4	25	5
Vammala	2	2	-	1	-	2	69	8	17	22	28	4	13	2	12	5
Eura	-	-	-	-	1	1	33	1	7	4	5	2	14	1	1	-
Eurajoki	1	1	-	-	-	1	18	3	6	6	5	3	5	1	1	-
Honkajoki	2	-	-	-	-	1	12	1	1	-	-	-	1	1	1	1
Jämijärvi	1	-	-	-	-	7	1	2	6	-	-	-	-	-	1	-
Karvia	-	-	-	-	1	1	7	-	-	-	6	1	-	-	-	1
Kiikoinen	1	-	-	-	-	-	5	1	2	-	-	-	-	-	-	-
Kiukainen	2	-	-	-	-	-	11	-	-	2	3	1	2	-	-	1
Kullaa	-	-	-	-	-	-	1	-	-	-	1	1	-	-	1	-
Köyliö-Kjulo	-	-	-	-	-	-	5	3	1	2	1	1	-	-	1	1
Lappi	-	-	-	-	-	-	10	1	-	4	-	-	-	-	2	-
Lavia	-	-	-	-	-	2	8	2	2	-	1	-	2	-	-	-
Luvia	2	-	1	-	-	-	18	3	2	19	1	-	1	-	1	-
Merikarvia	2	1	-	-	-	-	8	1	3	-	6	-	1	-	1	2
Nakkila	1	-	-	-	-	-	17	4	3	2	1	-	3	-	1	1
Noormarkku-Norrmark	-	1	-	-	-	-	17	1	2	-	2	-	2	2	5	2
Pomarkku-Pämark	2	-	-	-	-	-	10	2	2	-	-	-	5	-	-	-
Punkalaidun	-	1	-	-	-	-	10	-	2	7	6	-	1	1	1	1
Siikainen	-	-	-	-	-	-	8	-	1	-	-	3	-	-	1	-
Suodenniemi	-	-	-	-	-	-	8	4	4	11	2	1	-	-	-	-
Säkylä	-	1	-	-	-	-	13	4	2	1	3	3	1	-	1	-
Ulvila-Ulvsby	-	2	-	-	-	1	38	3	4	-	14	-	8	1	3	4
Vampula	-	-	-	-	1	-	9	5	-	6	3	-	2	-	-	-
Äetsä	1	1	-	-	-	1	17	11	1	5	7	-	11	-	4	1
Hämeen l. etel.- Tavasteh.läns södra - Häme South	209	21	19	14	74	62	1310	124	152	131	438	82	251	40	180	61
Forssa	4	-	1	1	-	1	90	3	7	2	28	4	28	-	7	8
Hämeenlinna-Tavastehus	113	3	-	1	10	3	144	12	23	12	52	4	36	8	27	14
Lahti	25	9	9	4	52	38	396	32	24	8	124	7	67	16	64	21
Riihimäki	6	2	3	-	1	2	97	6	2	-	12	2	10	1	16	3
Asikkala	6	1	-	-	-	1	52	11	7	9	23	10	1	-	4	2
Hattula	15	-	-	1	-	-	26	3	7	5	8	2	8	1	2	1
Hauho	3	1	-	-	-	-	19	1	2	10	4	1	-	1	-	-
Hausjärvi	4	-	-	-	1	-	35	5	4	3	7	8	7	-	2	1
Hollola	4	-	2	2	3	4	78	7	9	8	38	6	15	2	16	-
Huusppila	-	-	-	-	-	-	18	-	4	3	2	-	3	-	1	-
Janakkala	6	-	-	1	2	-	46	6	9	5	18	9	19	-	5	1
Jokioinen	1	-	-	2	-	-	19	4	3	6	11	4	3	-	3	-
Kalvola	6	-	-	-	-	-	18	2	6	5	7	2	8	-	-	-
Hämeenkoski	-	1	1	-	-	1	10	1	4	7	10	-	2	1	1	-
Kärkölä	-	-	1	-	1	3	30	5	6	7	10	2	2	-	3	2
Lammil	3	1	1	-	-	1	22	4	5	5	11	1	-	-	5	1
Loppi	2	2	1	-	1	-	47	3	2	11	16	5	2	2	2	1
Nastola	4	1	-	1	2	5	64	6	7	3	24	3	11	2	8	3
Padasjoki	1	-	-	-	-	3	26	4	3	7	6	2	3	4	5	1
Renko	3	-	-	-	-	-	13	-	1	-	3	-	-	-	1	1
Tammela	1	-	-	-	-	-	14	3	3	2	10	4	24	1	2	-
Tuulos	1	-	-	-	-	-	6	-	4	1	3	4	-	-	1	1
Urpjala	1	-	-	1	1	-	31	5	9	8	6	2	2	-	4	-
Ypäjä	-	-	-	-	-	-	9	1	1	4	5	-	-	1	1	-
Hämeen l. pohj.- Tavasteh.läns norra - Häme North	76	23	14	138	42	19	1577	224	486	1042	1004	82	878	110	462	84
Ikaalinen	1	2	1	1	-	-	26	12	9	21	11	5	9	2	6	2
Mänttä	-	2	-	1	-	-	30	2	2	-	11	1	8	1	6	-
Nokia	3	3	-	10	2	1	93	14	30	22	59	9	124	8	16	5
Orivesi	3	-	-	2	-	-	41	2	9	45	23	3	2	-	6	1
Parkano	-	-	-	2	-	1	33	7	8	2	8	2	4	1	7	4
Tampere-Tammerfors	34	7	11	48	9	8	711	77	203	176	579	30	468	63	299	51
Toijala	4	1	1	-	2	-	36	5	8	18	12	-	7	2	5	1
Valkeakoski	6	1	-	6	-	-	85	10	49	32	40	2	48	5	13	1
Vierat-virtois	1	-	-	1	15	2	19	1	7	11	7	2	2	3	3	1

TILASTOKESKUS / VAALITILASTOT

5.13 Europarlamenttiehdokkaat ja heidän äänimääränsä kunnittain 1996. Eläkelauset kansan asialla ja Vaihtoehto EU:lle
 Kandidater i Europaparlamentsvalet och antalet röster kommunvis 1996. Pensionärer för folket och Alternativ till EU
 Candidates in the European Parliamentary elections in 1996 and their votes in each municipality. Pension. for the People and VEU

Vaaliympäristö ja kunta Valkrets och kommun Constituency and municipality	EKA, PFF					VEU, ALT										
	Sirkkiä	Laaksonen	Lut-tinen	Tii-lilä	Tuok-kola	Kak-konen	Aal-tonen	Ero-nen	Jus-sila	Kit-tilä	Klöt-zer	Lah-na-lampi	Siu-vatti	Tolp-panen	Wall-gren	Öster-holm
Hämeenkyrö-Tavastkyro	2	-	-	-	-	-	34	9	12	28	11	2	13	-	2	2
Juupajoki	2	-	-	1	-	-	13	3	5	14	9	1	-	1	2	1
Kangasala	5	3	-	12	3	1	73	9	39	100	49	5	37	4	19	-
Kihniö	-	-	-	1	1	1	14	2	2	3	5	1	-	1	-	-
Kuhmalampi	-	1	-	2	-	1	5	1	2	47	3	-	1	-	2	-
Kuorevesi	1	-	-	-	-	-	27	2	1	1	4	2	11	1	1	2
Kuru	1	-	-	1	-	-	20	3	1	7	10	2	8	1	1	-
Kylmäkoski	1	-	-	-	-	-	8	5	8	21	3	-	2	1	1	-
Leppäala	1	-	-	6	1	-	45	9	18	26	20	3	12	-	14	4
Luopioinen	1	-	-	9	1	-	10	1	-	80	7	-	1	-	-	-
Längelmäki	2	-	-	1	1	-	9	5	3	18	1	3	5	1	-	-
Mouhijärvi	2	-	-	-	-	-	30	12	6	23	8	2	-	1	2	1
Pirkkala	2	1	-	2	1	-	40	9	14	17	21	-	12	4	12	1
Pälkäne	1	-	-	28	-	-	10	2	6	177	4	-	2	1	5	-
Ruovesi	1	-	-	-	-	1	30	6	3	26	11	2	17	-	3	-
Sahalahti	-	-	-	1	-	-	9	-	4	49	6	-	2	1	1	-
Vesilampi	-	1	-	1	-	1	7	3	4	14	6	-	-	-	-	1
Vijaala	2	-	1	-	-	-	23	-	4	10	11	-	6	-	9	-
Viljakkala	-	-	-	-	-	-	5	-	7	20	1	-	4	1	-	-
Vilppula	1	-	-	-	-	-	23	2	2	12	13	2	8	1	7	-
Ylöjärvi	2	1	-	2	6	2	68	11	20	22	51	3	65	6	20	5
Kymen läänin - Kymmene läns - Kymi	56	16	11	10	27	24	1309	198	127	42	327	43	306	47	169	41
Anjalankoski	4	-	1	-	1	-	70	9	14	4	24	5	15	-	8	2
Hamina-Fredrikshamn	-	2	-	-	-	2	34	5	2	-	6	1	2	1	7	-
Imatra	11	-	2	1	-	2	140	10	13	2	46	1	53	3	11	7
Kotka	8	4	3	1	1	7	263	23	19	7	65	2	108	9	69	12
Kouvola	3	-	-	1	1	2	136	16	10	1	37	5	22	2	18	6
Kuusankoski	3	1	-	-	6	2	79	4	3	1	24	1	10	3	6	1
Lappeenranta-Villmanstrand	13	2	2	5	5	3	190	24	17	12	41	9	44	6	16	5
Elimäki	2	1	-	1	3	-	34	13	6	3	6	3	4	1	4	1
Iitti	1	1	2	-	1	2	48	15	7	3	11	2	14	1	2	-
Jaala	1	-	-	-	-	-	10	2	3	-	3	-	-	1	2	-
Joutseno	1	-	1	-	-	1	54	11	1	1	9	2	9	3	2	4
Lemi	1	-	-	1	-	-	9	2	-	1	-	1	-	1	1	-
Luumäki	-	-	-	-	2	-	23	4	2	1	6	1	1	1	-	-
Miehikkälä	-	-	-	-	-	-	7	3	1	-	2	1	1	-	3	-
Parikkala	-	2	-	-	-	-	12	4	2	-	5	1	-	-	1	-
Pyhtää-Pyttis	1	-	-	-	-	-	16	4	-	-	5	1	13	2	4	-
Rautjärvi	2	-	-	-	-	-	18	6	3	1	3	-	1	1	-	-
Ruokolahti	1	-	-	-	1	1	20	4	2	2	7	1	-	4	4	-
Saari	1	-	-	-	2	-	5	4	1	-	3	1	-	-	-	1
Savitaipale	1	-	-	-	-	-	10	8	6	-	1	-	-	-	3	-
Suomenniemi	-	-	-	-	-	-	6	1	-	-	-	-	-	-	-	-
Taipalsaari	-	-	-	-	1	-	13	3	3	1	2	1	1	2	2	-
Uukuniemi	-	-	-	-	-	-	1	2	-	-	-	-	-	-	-	-
Valkeala	3	1	-	-	-	1	40	6	5	2	14	2	3	4	3	1
Vehkalahti	-	1	-	-	3	1	55	7	4	-	5	2	3	1	1	-
Virolahti	-	1	-	-	-	-	13	5	3	-	1	-	1	-	2	1
Ylämaa	-	-	-	-	-	-	3	3	-	-	1	-	1	1	-	-
Mikkelin läänin - S:t Michels läns - Mikkelä	30	9	7	9	17	16	730	153	69	25	179	43	59	26	69	16
Heinola	4	1	1	2	1	2	162	5	9	1	36	4	19	4	7	5
Mikkeli-S:t Michel	6	-	-	1	2	1	72	8	8	2	21	3	6	4	8	-
Pieksämäki	1	2	-	1	1	1	60	8	1	-	14	3	2	-	5	-
Savonlinna-Nyslott	3	3	1	3	4	-	70	16	1	1	22	3	10	4	10	2
Anttola	-	-	-	-	4	1	5	4	1	-	1	-	-	-	3	-
Enonkoski	1	-	-	-	-	-	7	2	-	-	2	-	1	-	1	-
Hartola	-	-	-	-	-	2	29	5	4	3	7	10	-	4	4	2
Haukivuori	2	1	-	-	-	1	8	3	3	-	-	-	-	1	-	-
Heinävesi	1	-	-	-	-	-	22	1	2	-	5	2	1	-	-	1
Hirvensalmi	-	-	-	-	-	-	4	3	1	1	4	3	1	2	-	-
Joroinen	2	-	-	-	-	-	29	5	3	3	6	1	5	-	5	-
Juva	1	-	1	1	-	2	28	6	4	5	-	1	1	-	2	1
Jäppilä	-	-	-	-	-	-	3	3	2	-	3	-	-	-	-	-
Kangaslampi	-	-	-	-	-	1	9	4	2	-	2	1	1	-	1	-
Kangasniemi	-	-	-	-	-	1	14	6	4	-	6	3	1	-	1	-
Kerimäki	-	-	-	-	-	-	21	11	3	-	3	-	-	3	-	-
Mikkelin mlk-St Michels lk	-	-	1	-	2	1	29	6	4	2	8	-	2	1	2	1
Mäntyharju	2	1	-	1	1	1	27	5	4	-	7	1	1	2	4	2
Pertunmaa	1	-	1	-	-	-	10	1	1	2	8	2	-	-	-	1
Pieksämäen mlk- lk	-	-	-	-	-	-	16	11	-	-	9	-	2	-	1	-
Punkaharju	-	-	-	-	-	-	21	5	1	2	2	-	-	-	2	-
Puumala	1	-	-	-	-	-	10	5	2	-	2	2	1	-	-	-
Rantasalmi	-	1	-	-	1	-	9	7	-	1	5	-	1	1	-	-
Ristiina	2	-	-	-	-	-	20	12	2	-	-	-	3	-	4	-
Savonranta	-	-	-	-	-	-	2	1	-	-	-	-	-	-	-	-
Sulkava	2	-	-	-	1	-	19	3	2	-	2	-	-	-	2	-
Sysmä	1	-	2	-	-	2	19	7	5	2	3	3	-	-	2	1
Virtasalmi	-	-	-	-	-	-	5	-	-	-	1	1	-	-	4	-
Pohj.-Karjalan l.- Norra Karel. läns - Pohjois-Karjala	18	9	4	3	4	13	467	1250	43	13	69	17	127	21	61	12
Joensuu	4	2	-	1	-	2	194	178	20	3	37	5	55	9	33	3
Kitee	-	1	-	-	-	1	24	222	2	5	4	1	3	-	-	-
Lieksa	3	1	-	1	-	1	38	42	3	2	1	1	9	3	5	4
Nurmes	2	1	1	-	-	-	28	29	2	-	3	1	21	3	3	2

TILASTOKESKUS / VAALITILASTOT

5.13 Europarlamenttiehdokkaat ja heidän äänimääränsä kunnittain 1996. Eläkeläiset kansan asialla ja Vaihtoehto EU:lle
 Kandidater i Europaparlamentsvalet och antalet röster kommunvis 1996. Pensionärer för folket och Alternativ till EU
 Candidates in the European Parliamentary elections in 1996 and their votes in each municipality, Pension. for the People and VEU

Vaaliipiiri ja kunta Valkrets och kommun Constituency and municipality	EKA, PFF				VEU, ALT											
	Sirkia	Laak- sonen	Lut- tinen	Tii- lila	Tuok- kola	Kak- konen	Aal- tonen	Ero- nen	Jus- sila	Kit- tilä	Klöt- zer	Lah- na- lampi	Siu- vatti	Tolp- panen	Wall- gren	Öster- holm
Outokumpu	-	-	-	1	-	-	9	28	1	-	3	2	2	-	7	-
Eno	2	-	-	-	-	1	16	16	1	1	-	2	8	-	-	-
Iloantasi	2	-	-	-	-	2	14	25	-	-	-	-	-	1	1	-
Juuka	-	-	1	-	-	3	11	54	3	-	4	1	3	2	3	-
Kesälahti	-	1	1	-	-	1	8	10	-	1	1	-	-	1	-	1
Kiihtelysvaara	-	-	-	-	-	-	5	33	-	-	2	1	3	-	2	-
Kontiolahti	1	1	-	-	-	1	25	68	5	-	3	1	4	-	1	-
Liperi	3	-	-	-	1	-	32	71	2	1	4	1	5	1	2	-
Polvijärvi	-	-	-	-	1	-	15	62	-	-	1	-	-	-	-	-
Pyhäselkä	-	-	-	-	-	1	7	58	1	-	2	-	3	-	3	-
Rääkkylä	-	-	-	-	1	-	9	36	1	-	3	1	2	-	-	-
Tohmajärvi	-	-	-	-	-	-	15	260	-	-	1	-	3	-	-	-
Tuupovaara	-	1	-	-	-	-	2	13	1	-	-	-	-	-	1	-
Valtimo	1	-	1	-	1	-	12	18	-	-	-	-	5	-	-	2
Värtsilä	-	1	-	-	-	-	3	27	1	-	-	-	1	1	-	-
Kuopion läänin - Kuopio läns - Kuopio	41	19	12	9	11	23	770	332	92	29	245	56	277	35	129	35
Iisalmi	7	1	-	1	-	-	88	10	8	-	24	6	35	5	6	2
Kiuruvesi	3	1	3	-	-	1	34	8	4	2	12	4	23	1	3	3
Kuopio	17	9	5	6	3	5	298	119	32	10	93	10	73	16	65	13
Suonenjoki	1	-	-	-	-	2	34	9	-	3	10	-	4	-	2	-
Varkaus	2	-	3	2	1	6	71	12	3	1	22	2	32	2	13	4
Juankoski	-	3	-	-	-	3	17	6	5	1	8	4	-	2	6	2
Kaavi	1	-	-	-	-	-	11	7	1	-	2	3	-	-	1	-
Karttula	-	-	-	-	-	-	6	11	1	-	4	-	-	-	1	-
Keitele	-	-	-	-	-	-	6	5	1	-	5	2	3	-	-	-
Lapinlahti	-	-	-	-	2	-	22	15	2	2	2	-	4	2	2	1
Leppävirta	2	-	-	-	-	-	28	19	3	1	19	5	10	-	7	-
Maaninka	-	-	-	-	-	1	3	9	2	3	-	1	-	-	-	-
Nilsia	-	-	-	-	1	1	17	17	4	-	6	-	1	1	2	-
Pielavesi	-	-	-	-	-	-	8	14	7	-	7	1	17	-	1	1
Rautalampi	1	1	-	-	1	1	15	4	1	-	3	4	1	-	2	-
Rautavaara	-	1	-	-	2	1	10	7	1	1	1	-	-	1	-	-
Siilinjärvi	1	1	1	-	-	-	42	27	11	-	17	4	15	2	10	-
Sonkajarvi	2	-	-	-	1	1	13	7	4	1	-	-	29	1	5	4
Tervo	-	-	-	-	-	-	3	9	-	-	2	1	1	-	-	-
Tuusniemi	-	-	-	-	-	-	7	3	-	-	3	2	5	1	2	1
Varpaisjärvi	4	-	-	-	-	-	6	6	-	-	5	3	2	-	-	-
Vehmersalmi	-	-	-	-	-	-	8	3	-	1	2	1	5	-	2	-
Vesanto	-	-	-	-	-	-	7	1	1	2	2	-	1	1	-	-
Vierema	-	2	-	-	-	1	16	4	1	1	-	-	13	-	1	2
Keski-Suomen l.- Mellersta Finlands läns - Keski-Suomi	43	22	6	4	18	22	1035	159	114	41	290	91	190	35	221	46
Jyväskylä	12	7	2	1	3	2	315	31	38	6	115	17	81	8	124	11
Jämsä	1	2	-	1	1	1	71	12	4	4	19	6	15	2	5	-
Jämsänkoski	-	-	-	-	1	-	52	5	3	-	8	4	8	-	2	3
Keuruu	3	-	-	-	2	2	62	8	11	5	9	1	6	1	9	-
Saarijärvi	1	1	-	-	1	2	26	3	5	-	11	2	1	2	3	1
Suolahti	1	-	-	-	-	1	17	1	1	-	-	1	1	2	3	-
Viitasaari	2	-	-	-	1	1	29	3	2	3	5	3	7	6	1	2
Äänekoski	1	1	1	-	1	-	53	6	3	1	6	1	6	2	1	4
Hankasalmi	3	-	-	-	-	1	20	10	-	2	2	2	5	1	2	2
Joutsa	1	1	-	-	2	1	13	4	-	1	3	1	-	-	-	-
Jyväskylän mlk- lk	8	3	1	1	2	2	113	14	12	1	49	3	28	4	28	9
Kannonkoski	-	-	-	-	-	1	6	-	-	-	2	2	-	-	2	-
Karstula	1	1	-	1	-	1	19	6	2	1	-	1	2	-	1	1
Kinnula	-	-	-	-	-	-	5	1	-	1	1	20	2	-	1	-
Kivijärvi	-	-	-	-	1	-	6	3	1	1	-	1	-	1	-	-
Konnevesi	-	-	-	-	-	2	6	3	5	-	4	1	1	1	2	3
Korpilahti	-	2	1	-	-	-	22	9	1	4	8	3	2	-	4	1
Kuhmoinen	1	-	-	-	-	2	16	2	3	2	4	3	2	-	6	1
Kyyjärvi	-	1	-	-	-	-	5	2	1	-	-	4	1	-	1	-
Laukaa	2	1	-	-	1	-	72	8	5	6	20	3	8	3	12	3
Leivonmäki	1	-	-	-	-	1	6	1	-	1	1	-	-	-	-	-
Luhanka	-	-	-	-	-	-	4	-	-	-	-	-	-	-	1	-
Multia	-	-	-	-	-	-	11	-	4	-	3	1	1	1	3	1
Muurame	1	1	1	-	-	-	29	7	7	1	6	1	2	1	4	1
Petäjävesi	1	-	-	-	1	-	11	9	2	-	5	3	2	-	5	1
Pihtipudas	-	-	-	-	-	1	22	4	2	-	5	4	6	-	2	-
Pylkönmäki	-	-	-	-	1	-	4	1	-	-	1	-	-	-	-	-
Sumiainen	1	-	-	-	-	-	4	5	-	-	1	1	-	-	-	-
Toivakka	-	1	-	-	-	-	9	-	2	1	2	-	-	-	1	-
Uurainen	2	-	-	-	-	1	7	1	-	-	2	2	1	-	-	-
Vaasan läänin - Vasa läns - Vaasa	46	12	14	8	262	19	976	74	86	28	333	838	357	43	206	829
Alajärvi	1	-	1	-	-	1	9	1	1	-	1	-	-	-	-	-
Alavus-Alavo	-	1	1	-	156	1	30	2	6	1	1	-	3	1	1	-
Kannus	-	-	-	-	-	-	22	-	-	1	8	65	5	-	1	2
Kaskinen-Kaskö	1	-	-	-	-	-	5	-	-	-	-	-	1	1	1	1
Kauhava	1	-	1	-	1	-	4	-	-	-	1	2	2	-	-	-
Kokkola-Karleby	12	1	-	1	3	2	146	9	12	3	52	138	57	9	34	40
Kristiinankaupunki-Kristin.	-	-	-	-	-	-	16	-	-	-	10	1	1	1	4	11
Kurikka	1	-	-	-	3	-	30	2	1	1	4	3	3	-	4	3
Lapua-Lappo	1	1	2	-	9	-	25	5	-	1	-	4	1	-	2	4
Närpiö-Närpes	-	-	-	-	-	-	2	-	-	-	7	1	2	1	5	23

5.13 Europarlamenttiehdokkaat ja heidän äänimääränsä kunnittain 1996, Eläkeläiset kansan asialla ja Vaihtoehto EU:lle
 Kandidater i Europaparlamentsvalet och antalet röster kommunvis 1996, Pensionärer för folket och Alternativ till EU
 Candidates in the European Parliamentary elections in 1996 and their votes in each municipality. Pension. for the People and VEU

Vaalipiiri ja kunta Valkrets och kommun Constituency and municipality	EKA, PFF					VEU, ALT										
	Sirkis	Laak- sonen	Lut- tinen	Tii- lila	Tuok- kola	Kak- kone	Aal- tonen	Ero- nen	Jus- sila	Kit- tila	Klöt- zer	Lah- na- lampi	Siu- vatti	Tolp- panen	Wall- gren	Öster- holm
Pietarsaari-Jakobstad	2	2	1	-	2	1	39	3	3	1	19	4	10	2	19	238
Seinäjoki	5	1	1	-	10	1	79	11	3	1	7	11	9	-	4	2
Uusikaarlepyy-Nykarleby	-	-	-	-	-	-	6	-	-	-	17	1	1	-	4	84
Vaasa-Vasa	4	1	-	2	2	2	112	7	10	1	89	4	143	5	61	99
Ähtäri	-	2	-	1	24	-	34	1	2	1	2	-	4	2	1	3
Alahärnäs	-	-	-	-	1	-	11	-	-	-	1	2	2	1	-	2
Evijärvi	-	-	1	-	-	1	3	-	2	-	-	3	6	2	-	2
Halsua	1	-	-	1	1	-	5	-	-	-	2	17	-	1	-	1
Himanka	-	-	-	-	2	-	21	1	2	-	4	52	45	3	-	3
Ilmajoki	2	-	-	1	1	-	19	3	4	1	8	2	3	-	2	1
Isojoki-Storå	1	-	-	-	-	-	8	4	1	1	-	-	-	-	-	-
Isokyrö-Storkyro	-	-	1	-	2	-	8	-	-	2	1	3	2	2	-	-
Jalasjärvi	1	1	-	-	3	3	26	5	4	-	4	-	1	-	1	3
Jurva	2	-	-	-	-	1	13	-	-	1	1	1	4	-	-	2
Karjoki-Bötom	-	-	-	-	-	-	7	-	1	-	-	-	-	-	-	1
Kauhajoki	2	1	1	1	-	-	36	1	3	-	1	-	7	-	2	1
Kaustinen-Kaustby	-	-	-	-	1	-	21	3	2	1	5	32	1	1	4	-
Korsnas	-	-	-	-	-	-	-	-	-	-	2	-	-	-	2	7
Kortesjärvi	1	-	-	-	-	-	1	3	-	-	-	-	-	-	-	-
Kruunupyy-Kronoby	-	-	-	-	-	-	8	1	-	-	10	5	-	-	9	28
Kuortane	-	-	1	-	6	-	20	-	3	-	1	-	-	-	-	-
Kälviä	-	-	-	-	-	-	14	2	3	-	7	29	3	-	3	4
Lahia	1	-	1	-	2	-	18	3	2	-	-	5	3	-	1	1
Lappajärvi	1	-	-	-	1	-	12	-	1	-	1	1	1	-	1	2
Lehtimäki	-	-	-	-	4	-	4	-	-	-	-	1	-	-	-	-
Lestijärvi	-	-	-	-	1	-	7	-	3	-	-	31	2	-	-	-
Lohtaja	-	-	-	-	-	-	12	-	-	-	7	34	2	1	2	3
Luoto-Larsmo	-	-	-	-	-	1	-	-	-	-	3	-	1	-	2	38
Maalahti-Malax	-	-	-	-	-	-	1	-	-	-	8	-	1	-	3	14
Maksamaa-Maxmo	-	-	-	-	-	-	-	-	-	-	-	-	-	-	-	9
Mustasaari-Korsholm	-	-	-	-	1	-	16	2	1	2	13	7	3	-	11	60
Nurmo	1	-	-	-	1	-	16	1	1	1	-	-	3	-	-	2
Oravainen-Oravais	-	-	-	-	-	-	2	-	-	1	6	1	-	-	-	11
Perho	-	-	-	-	-	-	7	1	1	-	1	16	1	-	-	-
Peräseinäjoki	1	-	1	-	3	-	8	-	-	1	-	-	1	-	1	1
Pedersören kunta	-	-	-	-	1	-	4	-	-	-	9	2	-	-	10	112
Soini	-	-	-	-	3	-	2	-	-	1	-	-	-	-	-	-
Teuva-Östermark	-	-	-	-	-	-	17	-	1	-	-	5	3	1	1	-
Toholampi	1	-	-	-	-	1	10	-	3	-	1	292	3	4	1	-
Töysä	-	-	-	-	15	3	6	-	1	-	-	1	1	-	-	2
Ullava	1	-	-	-	-	-	12	1	1	-	1	24	2	-	-	-
Veteli-Vetil	-	-	1	-	-	-	10	1	7	-	-	31	1	1	1	1
Vimpeli-Vindala	2	-	1	-	-	-	8	-	-	-	-	1	7	1	2	-
Vähäkyrö-Lillkyro	-	-	-	-	1	1	11	-	-	5	3	-	4	-	1	1
Vöyri-Vörå	-	-	-	1	-	-	3	-	-	-	9	1	2	-	2	6
Ylihärmä	-	-	-	-	1	-	5	-	-	-	1	3	-	-	-	1
Ylistaro	-	-	-	-	1	-	5	1	1	-	5	2	-	3	3	-
Oulun läänin - Uleåborgs läns - Oulu	46	11	17	8	37	26	1265	114	145	51	340	260	1959	72	209	45
Haapajärvi	-	-	-	1	-	1	21	2	1	1	12	16	10	1	2	1
Haapavesi	-	-	-	1	-	2	24	-	3	2	2	7	18	1	6	1
Kajaani	3	-	-	1	3	2	73	17	12	1	34	5	52	4	15	2
Kuhmo	3	-	-	-	1	-	15	8	4	3	5	3	14	3	3	-
Nivala	1	1	1	-	1	1	47	5	5	7	5	25	16	2	3	4
Oulainen	-	-	1	-	3	1	23	3	-	3	-	8	34	2	1	-
Oulu-Uleåborg	7	2	4	-	8	2	310	11	45	9	108	16	356	18	113	11
Pyhäjärvi	2	-	-	-	-	2	26	5	2	1	4	3	19	1	-	-
Raahe-Brahestad	2	1	-	1	1	-	82	3	15	2	16	1	583	5	10	4
Ylivieska	4	2	-	-	1	1	33	2	5	-	12	33	33	6	5	5
Alavieska	1	-	-	1	-	-	13	-	-	-	-	11	5	-	-	-
Hailuoto-Karlö	-	-	-	-	-	-	5	-	1	-	4	-	4	-	1	1
Haukipudas	-	-	-	-	1	-	28	1	1	1	10	1	26	2	7	1
Hyrynsalmi	1	-	-	-	-	-	8	1	1	2	1	-	3	-	3	-
Ii	1	-	-	-	-	1	27	1	1	-	1	1	61	3	3	2
Kalajoki	2	-	-	-	-	2	46	2	1	-	12	30	55	-	-	2
Kempele	-	-	1	-	1	-	25	4	2	-	14	1	39	3	8	-
Kestilä	-	-	-	-	-	-	28	-	5	-	1	1	13	-	-	-
Kiiminki	-	-	-	-	-	-	28	1	1	-	2	1	35	7	1	1
Kuivaniemi	-	-	-	1	1	-	5	1	1	-	1	1	4	-	1	-
Kuusamo	5	1	-	1	1	-	49	-	1	-	11	4	10	4	1	1
Kärsämäki	-	-	1	-	-	-	12	1	1	2	1	2	8	-	-	1
Liminka	-	-	-	-	-	1	18	2	1	-	5	-	13	1	1	-
Lumijoki	-	-	-	-	-	-	7	-	2	2	-	2	10	-	-	-
Merijärvi	-	-	-	-	-	-	2	-	1	-	-	3	5	-	-	-
Muhos	-	-	-	1	-	-	23	2	4	-	2	1	36	1	1	1
Oulunsalo	1	1	-	-	2	-	27	2	-	1	7	1	20	-	1	1
Paltamo	-	1	-	-	-	-	11	-	1	1	7	2	4	-	-	-
Pattijoki	-	-	-	-	-	-	18	6	-	-	-	1	130	1	2	-
Piippola	2	-	5	-	-	-	3	-	-	-	-	1	6	-	2	-
Pudasjärvi	-	-	-	-	-	1	27	-	3	2	5	1	23	-	-	-
Pulkkila	-	-	1	-	1	-	7	-	1	-	3	1	7	-	-	-
Puolanka	1	-	-	-	-	-	13	4	-	1	1	-	1	-	1	-
Pyhäjoki	-	-	-	-	-	-	13	1	1	1	2	3	43	-	-	1
Pyhanta	-	-	1	-	-	-	7	-	1	-	-	1	12	-	-	-
Rantsila	-	-	-	-	-	-	10	1	1	-	-	1	17	1	-	-
Reisjärvi	-	1	-	-	5	-	10	-	2	1	2	17	10	1	-	-
Ristijärvi	1	-	-	-	1	-	5	2	-	-	1	-	2	-	1	-

5.13 Europarlamenttiehdokkaat ja heidän määräänsä kunnittain 1996. Eläkeläiset kansan asialla ja Vaihtoehto EU:lle
 Kandidater i Europaparlamentsvalet och antalet röster kommunvis 1996. Pensionärer för folket och Alternativ till EU
 Candidates in the European Parliamentary elections in 1996 and their votes in each municipality. Pension. for the People and VEU

Vaalipiiri ja kunta Valkrets och kommun Constituency and municipality	EKA, PFF					VEU, ALT										
	Sirkkiä	Laak- sonen	Lut- tinen	Tii- lilä	Tuok- kola	Kak- konen	Aal- tonen	Ero- nen	Jus- sila	Kit- tilä	Klöt- zer	Lah- na- lampi	Siu- vatti	Tolp- panen	Wall- gren	Öster- holm
Ruukki	3	-	-	-	-	-	15	4	1	1	3	1	72	-	4	-
Sievi	-	-	-	-	-	-	13	-	3	1	6	42	2	-	2	1
Siikajoki	-	-	-	-	-	-	1	1	-	-	-	1	19	-	-	-
Sotkamo	2	1	-	-	1	1	24	6	8	1	8	3	8	1	5	1
Suomussalmi	-	-	1	-	1	1	21	3	-	1	3	1	4	1	3	2
Taivalkoski	1	-	-	-	-	-	2	15	4	-	-	6	1	7	-	-
Temmes	-	-	-	-	-	-	1	-	-	-	-	1	1	-	-	-
Tyrnävä	-	-	-	-	-	1	9	-	-	1	7	1	9	1	-	-
Utajärvi	1	-	1	-	-	-	11	2	-	2	1	2	11	-	-	-
Vaala	-	-	-	-	-	2	11	2	5	-	6	1	7	1	-	-
Vihanti	-	-	-	-	-	-	13	3	1	-	3	1	33	-	1	-
Vuolijoki	1	-	-	-	-	2	5	-	-	-	3	-	15	1	-	1
Yli-ii	1	-	-	-	-	-	8	1	-	1	-	-	18	-	1	-
Ylikiiminki	-	-	-	-	4	-	15	-	1	-	3	-	16	-	1	-
Lapin läänin - Lapplands läns - Lapland	23	15	3	11	13	13	533	52	41	10	155	18	225	308	76	22
Kemi	4	1	1	2	5	2	72	3	3	2	21	1	82	22	4	1
Kemijärvi	1	1	-	-	-	-	17	3	3	-	2	-	15	29	1	2
Rovaniemi	3	3	1	1	3	3	111	8	5	1	27	4	12	51	37	6
Tornio-Torneå	6	3	-	-	1	2	57	9	1	1	20	-	23	6	5	2
Enontekiö	-	1	-	4	-	-	3	1	2	-	8	-	1	4	2	-
Inari-Enare	1	1	-	-	1	-	26	6	4	-	10	-	2	17	6	2
Keminmaa	1	1	-	-	1	1	20	2	3	-	9	3	2	8	-	-
Kittilä	-	1	-	-	-	2	33	5	4	2	1	-	16	12	-	2
Kolari	1	-	-	-	-	-	16	-	1	1	4	1	27	4	1	-
Muonio	1	-	-	2	-	-	7	3	1	1	3	-	1	5	2	-
Pelkosenniemi	-	-	-	-	-	1	3	1	-	-	-	-	3	23	-	-
Pello	-	-	-	-	-	-	8	-	-	-	-	1	-	6	-	-
Posio	-	-	-	1	-	-	7	1	1	-	2	2	3	3	-	-
Ranua	-	-	-	-	-	1	15	2	1	-	1	-	-	4	-	-
Rovaniemen mlk- lk	1	-	-	-	1	1	40	3	6	2	21	5	11	43	8	4
Salla	1	1	-	-	-	-	12	1	-	-	2	1	5	19	2	2
Savukoski	1	-	1	-	-	-	4	-	-	-	-	-	4	11	1	-
Simo	1	-	-	-	-	-	16	-	1	-	5	-	2	5	2	-
Sodankylä	-	2	-	-	1	-	39	2	2	-	5	-	9	18	2	1
Tervola	-	-	-	-	-	-	8	-	1	-	4	-	3	7	-	-
Utsjoki	-	-	-	-	-	-	13	2	-	-	4	-	2	8	2	-
Ylitornio-Övertorneå	1	-	-	1	-	-	6	-	2	-	6	-	2	3	1	-
Ahvenanmaa - Landskapet Ålands - Åland	1	-	-	-	-	-	2	1	2	-	37	-	-	1	79	20
Maarianhamina-Mariehamn	1	-	-	-	-	-	1	-	2	-	12	-	-	-	51	11
Brändö-Brändö	-	-	-	-	-	-	1	-	-	-	-	-	-	-	1	-
Eckerö-Eckerö	-	-	-	-	-	-	-	-	-	-	1	-	-	-	1	-
Finström-Finström	-	-	-	-	-	-	-	-	-	-	4	-	-	-	6	-
Föglö-Föglö	-	-	-	-	-	-	-	-	-	-	2	-	-	-	2	1
Geta-Geta	-	-	-	-	-	-	-	-	-	-	3	-	-	-	2	-
Hammarland-Hammarland	-	-	-	-	-	-	-	-	-	-	1	-	-	-	-	2
Jomala-Jomala	-	-	-	-	-	-	-	-	-	-	1	-	-	-	10	6
Kumlinge-Kumlinge	-	-	-	-	-	-	-	-	-	-	2	-	-	-	-	-
Kökar-Kökar	-	-	-	-	-	-	-	-	-	-	-	-	-	-	2	-
Lemland-Lemland	-	-	-	-	-	-	-	-	-	-	1	-	-	-	1	-
Lumparland-Lumparland	-	-	-	-	-	-	-	-	-	-	1	-	-	-	1	-
Saltvik-Saltvik	-	-	-	-	-	-	-	1	-	-	4	-	-	-	-	-
Sottunga-Sottunga	-	-	-	-	-	-	-	-	-	-	-	-	-	-	-	-
Sund-Sund	-	-	-	-	-	-	-	-	-	-	1	-	-	1	2	-
Vårdö-Vårdö	-	-	-	-	-	-	-	-	-	-	4	-	-	-	-	-

TILASTOKESKUS / VAALITILASTOT

6. Europarlamenttiehdokkaiden ikä ja sukupuoliikautuma puolueittain 1996

Ålders- och könsfördelning efter parti för kandidaterna vid valet till Europaparlamentet 1996

Age and gender distribution of the EU candidates by political party in the European Parliamentary elections in 1996

Sukupuoli, ikä Kön, ålder Gender, age	Yh- teen- sä Summa Total	SDP	KESK CENT	KOK SAML	VAS VÄNST LEFT	VIHR GRÖNA GREENS	RKP SFP	NUORS. UNGF.	SKL FKF	VSL	LKP LFP	PS SAF	SEP FPP	LLP NLP	EKA	VEU ALT
Yhteensä - Summa - Total	207	16	16	16	16	16	16	16	12	16	16	4	15	16	6	10
- 24	5	1	1	-	-	1	-	-	-	1	1	-	-	-	-	-
25 - 34	36	1	3	5	2	2	3	5	1	2	3	1	1	6	-	1
35 - 44	36	2	2	1	7	6	3	2	1	1	3	-	-	5	-	3
45 - 54	67	7	8	3	6	5	7	4	7	6	3	2	2	4	1	2
55 - 64	45	5	1	6	1	2	3	5	3	6	4	1	2	1	2	3
65 - 74	16	-	1	1	-	-	-	-	-	-	2	-	9	-	2	1
75 -	2	-	-	-	-	-	-	-	-	-	-	-	1	-	1	-
Naiset - Kvinnor - Femal	79	8	7	7	9	7	6	6	4	6	8	1	4	2	1	3
- 24	5	1	1	-	-	1	-	-	-	1	1	-	-	-	-	-
25 - 34	17	1	-	3	2	2	1	3	-	1	2	-	1	1	-	-
35 - 44	13	1	2	-	3	2	2	-	-	2	-	-	-	-	-	1
45 - 54	26	4	4	1	4	1	3	1	3	2	2	-	-	-	-	1
55 - 64	13	1	-	3	-	1	-	2	1	2	-	1	1	1	-	-
65 - 74	4	-	-	-	-	-	-	-	-	-	1	-	2	-	-	1
75 -	1	-	-	-	-	-	-	-	-	-	-	-	-	-	1	-
Miehet - Män - Males	128	8	9	9	7	9	10	10	8	10	8	3	11	14	5	7
- 24	19	-	3	2	-	-	2	2	1	1	1	1	-	5	-	1
25 - 34	19	-	-	1	4	4	1	2	1	1	1	-	-	5	-	2
35 - 44	23	1	-	1	4	4	4	3	4	4	1	2	2	4	1	1
45 - 54	41	3	4	2	2	4	4	3	4	4	1	2	4	1	2	3
55 - 64	32	4	1	3	1	1	3	3	2	4	4	-	1	-	2	3
65 - 74	12	-	1	1	-	-	-	-	-	-	1	-	7	-	2	-
75 -	1	-	-	-	-	-	-	-	-	-	-	-	1	-	-	-

Julkaisuun on kerätty tiedot vuoden 1996 Europarlamenttivaaleista. Tilastosta saadaan kunnittaiset tiedot:

- äänioikeutetuista ja äänestäneistä sukupuolen mukaan
- puolueiden saamista äänimääristä ja suhteellisista osuuksista sekä hylätyistä äänestyslipuista
- puolueiden saamista ennakoäänistä ja ennakolta äänestäneiden lukumääristä
- kaikkien europarlamenttiehdokkaiden henkilökohtaisista äänimääristä

Julkaisu sisältää myös valituiksi tulleiden europarlamentaarikkojen kannatuskartat sekä selosteen naisten vaalimenestyksestä ja äänestämisestä Europarlamenttivaaleissa.

Publikationen innehåller uppgifter om valet till Europaparlamentet 1996. Följande uppgifter finns kommunvis i statistiken:

- de röstberättigade och de som röstat uppställda efter kön
- antalet röster som de olika partierna fått och de relativa andelarna samt antalet kasserade röstsedlar
- antalet förhandsröster som partierna fått och antalet som förhandsröstat
- antalet röster som varje kandidat i valet till Europaparlamentet fått

I publikationen finns kartor över hur rösterna fördelats för dem som valts till Europaparlamentet och en utredning av hur de kvinnliga kandidaterna placerade sig och hur kvinnorna röstade i valet till Europaparlamentet.

This publication contains data on the European Parliament elections held in Finland in October 1996. The statistics provide data on each individual municipality as follows:

- on persons entitled to vote and on electors by gender
- on the number and proportion of votes gained by parties as well as on disallowed ballots
- on advance votes gained by parties and on the number of advance electors
- on the number of votes cast for each candidate

The publication also includes maps illustrating the support gained by the elected Euro-MPs as well as an account of the success of female candidates and of the voting activity of women in the European Parliament elections.

