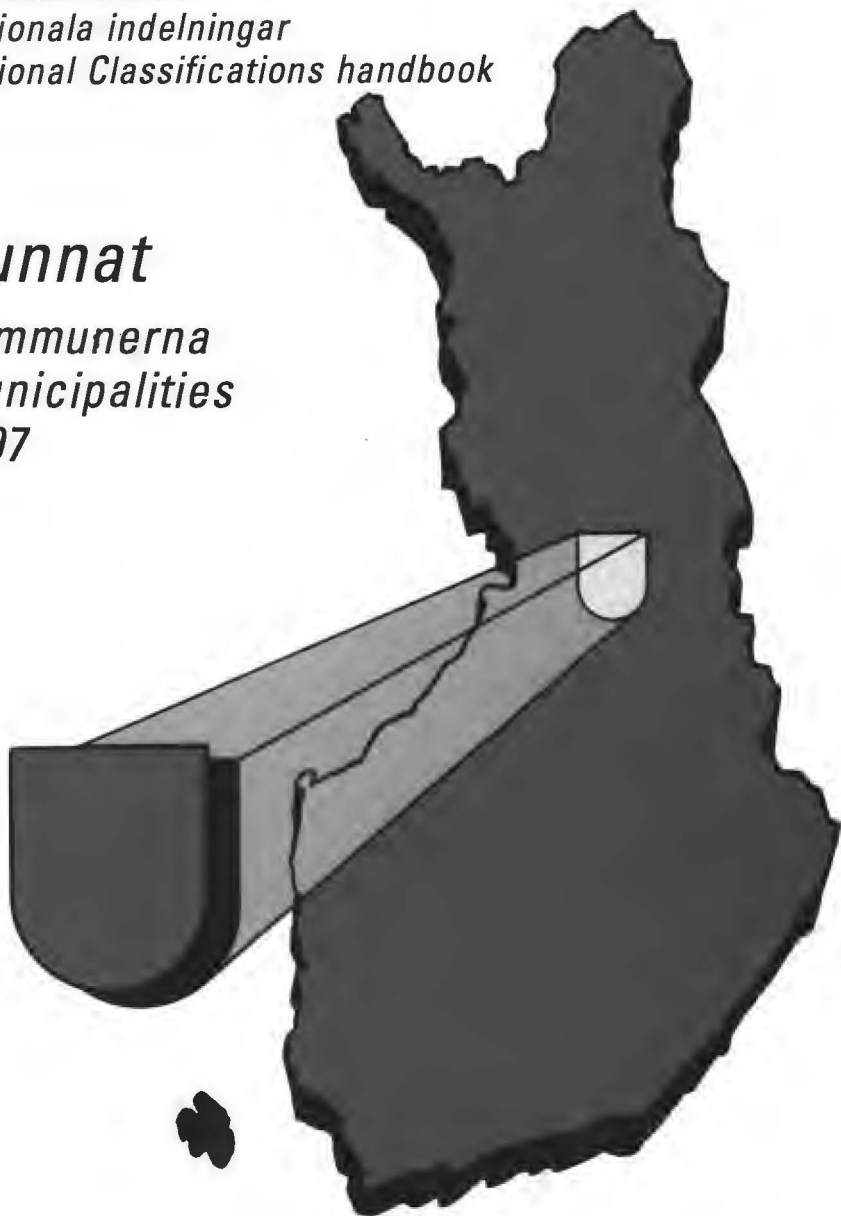


*Alueluokitukset  
Regionala indelningar  
Regional Classifications handbook*

**Kunnat**  
**Kommunerna**  
**Municipalities**  
**1997**



F1 5.2

0 9 -07- 1997

 **Tilastokeskus**  
**Statistikcentralen**  
**Statistics Finland**

*Käsikirjoja 28*  
*Handböcker*  
*Handbooks*

*Alueluokitukset*  
*Regionala indelningar*  
*Regional Classifications handbook*

**Kunnat**

**Kommunerna**  
**Municipalities**  
**1997**

TILASTOKIRJASTO



136 003 3139

---

Helsinki - Helsingfors 1997

---

*Tiedustelut – Förfrågningar– Inquiries:*

*Pasi Markelin  
Anne Väänänen  
Essi Manni  
(09) 17 341*

*ISSN 0355-2063  
= Käsikirjoja  
ISBN 951-727-297-9*

*© Tilastokeskus – Statistikcentralen – Statistics Finland 1997*

*Tietoja lainattaessa lähteenä on mainittava Tilastokeskus.  
Uppgifterna får lånas med uppgivande av Statistikcentralen som källa.  
Quoting is encouraged provided Statistics Finland is acknowledged as the source.*

*Helsinki – Helsingfors 1997*

## Alkusanat

Kunnat-julkaisu ilmestyy vuosittain alkuvuodesta Tilastokeskuksen Alueluokitukset-käsikirjan osana. Julkaisussa esitellään yleisimmät tilastoissa käytettävät kuntaluokitukset. Kunnat 1997-käsikirja sisältää kuntajaon lisäksi seutukunnat, maakunnat, suuralueet, läänit, tilastollisen kuntaryhmituksen, kuntamuoto- ja kielisuhdeluokituksen sekä Suomen NUTS-aluejaon. Maakunnat ja tilastollinen kuntaryhmitys ovat tilastoissa ensisijaisesti suositeltavat kuntaluokitukset.

Erilaisten luokitusten ja tunnusjärjestelmien julkaisemisen tarkoituksena on edistää tilastojen käsitteellistä selkeyttä ja vertailukelpoisuutta. Kuntien luokitusjärjestelmä soveltuu käytettäväksi myös muissa tietojärjestelmissä. Luokituksesta on myös julkisen hallinnon suositus (JHS 110).

Kunnat 1997-julkaisun tietoja on saatavilla myös elektronisessa muodossa. Tilastokeskuksessa on lisäksi kehitetty Kuntafakta-sovellus, joka sisältää tärkeimpien alueluokitusten lisäksi kunnittaista tilastotie-

toa. Aluetietoa on saatavilla myös Euroopasta: Tilastokeskuksen Euroavain-sovelluksessa esitetään monipuolista tilastotietoa Euroopan NUTS-alueilta. Molemista sovelluksista voi helposti siirtää tietoa omiin järjestelmiin.

Tilastokeskuksen alueluokituksia ylläpidetään Tilastokeskuksen luokituspalvelut-yksikössä. Alueluokituksia sekä tätä julkaisua koskevat tiedustelut ja kehittämis ehdotukset ovat tervetulleita, puh. (09) 1734 2789, Petri Lankinen ja (09) 1734 2290 Pasi Markelin. Luokitustuotteiden myynnistä vastaavat Essi Manni ja Anne Väänänen, puh. (09) 1734 2243, fax (09) 1734 2291. Julkaisuja voi myös tilata suoraan Tilastokeskuksen myyntipalvelusta, puh. (09) 1734 2011, fax (09) 1734 2474.

Helsingissä 20. tammikuuta 1997

**Eero Heikkinen**

Pasi Markelin

## Förord

Publikationen Kommunerna utkommer i början av varje år som en del av Statistikcentralens handbok Regionala indelningar. I publikationen presenteras de vanligaste kommunklassificeringar som används i statistik. Handboken Kommunerna 1997 innehåller utöver kommunindelningen, de ekonomiska regionerna, landskapen, storområdena, länen, den statistiska kommungrupperingen och en klassificering av kommunformerna och den språkliga indelningen samt NUTS-indelningen för Finland. I statistik rekommenderas fortfarande i första hand indelningen i landskap och den statistiska kommungrupperingen.

Syftet med publiceringen av olika klassificeringar och kodsystém är att göra statistiken begreppsmässigt klarare och mer jämförbar. Systemet för kommunindelning kan också användas i andra datasystem. Klassificeringen finns också som en rekommendation i den offentliga förvaltningen (JHS 110).

Uppgifterna i publikationen Kommunerna 1997 finns också att få i elektronisk form. Dessutom har Statistikcentralen utvecklat tillämpningen Kommunfakta, som utöver

de viktigaste regionala indelningarna också innehåller kommunala statistikuppgifter. Det finns regionala uppgifter också om Europa: i Statistikcentralens tillämpning Euroavain presenteras mångsidiga statistikuppgifter om NUTS-områdena i Europa. Uppgifter från båda tillämpningarna kan föras över till användarnas egna system.

Statistikcentralens klassificeringstjänst upprätthåller de regionala indelningarna. Vi tar gärna emot frågor och förbättringsförslag som gäller de regionala indelningarna och denna publikation, tfn (09) 1734 2789 Petri Lankinen och (09) 1734 2290 Pasi Markelin. Klassificeringarna kan köpas av Essi Manni och Anne Väänänen, tfn (09) 1734 2243, fax (09) 1734 2291. Handböckerna kan också beställas direkt av Statistikcentralens publikationsförsäljning, tfn (09) 1734 2011, fax (09) 1734 2474.

Helsingfors den 20 januari 1997

**Eero Heikkinen**

Pasi Markelin

## Foreword

This publication presents the most commonly used municipal classifications applied in statistics and is published annually at the beginning of each year as part of the Regional Classifications handbook of Statistics Finland. The Municipalities 1997 handbook includes, in addition to the division into municipalities, the sub-regional units, regions, major regions, provinces, the statistical grouping into municipalities, the classification into types of municipalities and language distribution as well as the Finnish NUTS classification into regions. The classifications into municipalities best recommended for use are the classification into regions as well as the statistical grouping into municipalities.

The purpose in publishing classifications and code systems is to improve the conceptual coherence and comparability of statistical data. This system of classification into municipalities has been designed so that it can easily be applied in other information systems. The classification was also provided a recommendation by general government (JHS 110).

The data in the Municipalities 1997 handbook are also available in electronic form. Furthermore, Statistics Finland has developed a computer application on mu-

nicipalities that comprises, in addition to all main regional classifications, also statistical data on individual municipalities. Regional data are likewise available on Europe in an application designed by Statistics Finland, covering a wide range of statistical data on the NUTS regions of Europe. Data from both applications can easily be transferred to the user's own systems.

The regional classifications of Statistics Finland are updated in the Classification services of Statistics Finland. All general inquiries on classifications and on this publication as well as comments are welcome and can be addressed to Mr Petri Lankinen, tel. +358 9 1734 2789 or Mr Pasi Markelin, tel. +358 9 1734 2290. The sale of publications is handled by Ms Anne Väänänen and Ms Essi Manni, tel. +358 9 1734 2243, fax +358 9 1734 2291. Publications can also be ordered directly from the sales services of Statistics Finland, tel. +358 9 1734 2011, fax +358 9 1734 2474.

In Helsinki on 20 January 1997

Eero Heikkinen

Pasi Markelin

# Sisällys – Innehåll – Contents

Johdanto . . . . .	5
Inledning . . . . .	7
Introduction . . . . .	9

## Taulukot – Tabeller – Tables

1. Maakunnat –Landskapen – Regions . . . . .	11
2. Suuralueet – Storområdena – Major regions . . . . .	13
3. Läänit – Länen – Provinces . . . . .	15
4. Tilastollinen kuntaryhmitys – Statistisk kommungruppering – Statistical grouping into municipalities . . . . .	17
5. Kuntamuoto – Kommunform – Type of municipality . . . . .	18
6. Kielisuhde – Språklig indelning – Language distribution . . . . .	18
7. Kunnat aakkos- ja numerojärjestyksessä – Kommunerna i alfabetisk ordning och i nummerordning – Alphabetical and numerical classification of municipalities . . . . .	21
8. Suomen NUTS-aluejako: kunnat suuralueittain, maakunnittain ja seutukunnittain NUTS-regionerna i Finland: kommunerna efter storområde, landskap och ekonomisk region – The NUTS regional division of Finland: municipalities by major region, region and sub-regional unit . . . . .	37
9. Kunnat maakunnan ja tilastollisen kuntaryhmituksen mukaan – Kommunerna efter landskap och statistisk kommungruppering – Municipalities by region and statistical grouping into municipalities. . . . .	44
10. Kunnat läänin ja kuntamuodon mukaan – Kommunerna efter län och kommunform – Municipalities by region and type of municipality . . . . .	48

## Kartat – Kartor – Maps

1. Maakunnat – Landskapen – Regions . . . . .	12
2. Suuralueet – Storområdena – Major regions . . . . .	14
3. Läänit – Länen – Provinces . . . . .	16
4. Tilastollinen kuntaryhmitys – Statistisk kommungruppering – Statistical grouping into municipalities . . . . .	19
5. Kuntamuoto – Kommunform – Type of municipality . . . . .	20

## Liitteet – Bilagor – Appendix

1. Lakkautetut kunnat ja kuntien nimenmuutokset aakkosjärjestyksessä – Upplösta kommuner och kommunernas namnändringar i alfabetisk ordning – Abolished municipalities and changed names of municipalities in alphabetical order . . . . .	54
2. Lakkautetut kunnat lakkauttamisjärjestyksessä – Upplösta kommuner i den ordning de upplösts – Abolished municipalities in order of abolition . . . . .	60

## Johdanto

Kunnat 1997-käsikirja sisältää kuntajaon lisäksi seutukunnat, maakunnat, suuralueet, läänit, tilastollisen kuntaryhmityksen, kuntamuoto- ja kielisuhdeluokituksen sekä Suomen NUTS-aluejaon<sup>1</sup>. Uutta, vuoden 1997 aikana voimaan tulevaa läänijakoa<sup>2</sup> ei ole esitetty. Myöskään tulevia työvoima- ja elinkeinopiirejä ei ole otettu tähän julkaisuun, koska lopullista päätöstä niiden sisällöstä ei vielä ole tehty.

Koko lääninhallinnon tehtäväkenttä on uudistumassa, samalla läänien lukumäärä tulee hallituksen esityksen mukaisesti vähenemään (tällä hetkellä läännejä on 11). Maakuntien roolin korostuminen on siirtänyt samalla tilastoissa painopistettä lääneistä maakuntiin.

Suomen NUTS-aluejaossa<sup>1</sup> (taulukko 8) Manner-Suomi ja Ahvenanmaa muodostavat NUTS 1 aluetason, suuralueet NUTS 2, maakunnat NUTS 3, seutukunnat NUTS 4 ja kunnat NUTS 5 tason. Tilastoissa tärkein taso on NUTS 2-taso (suuralueet), jolla pyritään tuottamaan kaikki alueellinen tieto. NUTS-alueuokitusta käytetään myös EU:n aluepolitiikan kohdentamisessa.

Maakuntia (NUTS 3) on 19 (taulukko ja kartta 1). Jakoa suositellaan käytettäväksi tilastoissa läänien (taulukko ja kartta 3) sijasta tai rinnalla. Maakuntien liittojen aluejako poikkeaa maakuntajaosta itäisellä Uudellamaalla, missä on Itä-Uudenmaan liitto. Lisäksi Uudenmaan kunnat Artjärvi ja Orimattila kuuluvat Päijät-Hämeen liittoon. Poikkeukset on merkitty taulukkoon 7 tähdillä ja taulukkoon 9 lyhenteillä I-U (Itä-Uudenmaan liitto) ja P-H (Päijät-Hämeen liitto).

Seutukunnat (NUTS 4) ovat muutaman kunnan muodostamia ryppäitä. Sisäasiain-

ministeriö on määritellyt seutukunnat aluepoliittisen tukialuejaon perusalueiksi. Seutukuntien muodostamisen kriteereinä käytettiin kuntien välistä yhteistyötä ja työssäkäyntiä. Tällä hetkellä seutukuntia on 88, joista kaksi sijaitsee Ahvenanmaalla.

Tilastokeskuksessa on kehitetty kaupunkimaisuutta kuvaava tilastollinen kuntaryhmitys (taulukko ja kartta 4). Se korvaa tilastoissa jaon kaupunkiin ja muihin kuntiin (taulukko ja kartta 5). Tilastollisessa kuntaryhmityksessä kunnat jaetaan kaupunkimaisiin kuntiin, taajaan asuttuihin kuntiin sekä maaseutumaisiin kuntiin.

Kielisuhde jakaa kunnat yksikielisiin suomen- tai ruotsinkielisiin kuntiin sekä kaksikielisiin kuntiin, joissa enemmistön kieli voi olla joko suomi tai ruotsi. Näin luokkia on yhteensä neljä.

### Muutokset vuodesta 1996:

1.1.1997 Heinolan kaupunki (088) ja Heinolan maalaiskunta (089) yhdistyivät. Uuden kunnan nimi on Heinola ja tunnus 111.

1.1.1997 Lohjan kaupunki (427) ja Lohjan maalaiskunta (428) yhdistyivät. Uuden kunnan nimi on Lohja ja tunnus 444.

1.1.1997 Porvoon kaupunki (612) ja Porvoon maalaiskunta (613) yhdistyivät. Uuden kunnan nimi on Porvoo ja tunnus 638.

1.1.1997 Paimion kuntamuoto muuttui muusta kunnasta kaupungiksi<sup>3</sup>.

1.1.1997 Kiikoisten kunta (254) vaihtoi maakuntaa Pirkanmaalta Satakuntaan.

Lisäksi vuonna 1995 suoritettun väestönlaskennan taajamatietojen perusteella Haapavesi, Kuusamo, Laukaa, Mäntyharju, Rovaniemen mlk ja Valkeala ovat siirtyneet tilastollisessa kuntaryhmityksessä

maaseutumaisista kunnista taajaan asuttujen kuntien ryhmään.

Muut aluejaot eivät ole muuttuneet.

- 
- 1 NUTS (Nomenclature des Unités Territoriales Statistiques) on Euroopan Unionin (EU) alueluokitusjärjestelmä, jonka mukaisesti laaditaan kaikki EU:n yhteiset alueelliset tilastot.
  - 2 Hallituksen esitys uudesta läänijaosta (148/96) valtiopäiville hyväksyttiin eduskunnassa. Presidentin vahvistettua lain se astuu voimaan 1.9.1997. Vanhoista lääneistä (11 kappaletta) muodostetaan viisi uutta nykyisen maakuntajaon perusteella. Lisäksi Ahvenanmaa säilyy erillisenä alueena. Valtioneuvosto päättää kevään 1997 aikana uusien läänien sekä työvoima- ja elinkeinopiirien tarkoista rajauksista ja läänien pääkaupungeista.
  - 3 Kuntalain mukaan kunnat päättävät itse kuntamuodostaan.

## Inledning

Handboken Kommunerna 1997 innehåller utöver kommunindelningen, de ekonomiska regionerna, landskapen, storområdena, länen, den statistiska kommungrupperingen och en klassificering av kommunformerna och den språkliga indelningen samt NUTS-indelningen för Finland. Den nya länsindelning som träder i kraft under år 1997 har inte tagits med. Inte heller de kommande arbeidskrafts- och näringsgrensdistrikten ingår, eftersom det inte ännu finns något definitivt beslut om deras omfattning.

Hela uppgiftsfältet för länsförvaltningen revideras som bäst och samtidigt kommer antalet län enligt regeringens förslag att minska (för närvarande finns det 11 län). Landskapens allt mer betonade roll har gjort att tyngdpunkten i statistik överförs från länen till landskapen.

I NUTS-indelningen för Finland (tabell 8) bildar fasta Finland och Åland den regionala nivån NUTS 1, storområdena NUTS 2, landskapen NUTS 3, de ekonomiska regionerna NUTS 4 och kommunerna NUTS 5. I statistik är den viktigaste nivån NUTS 2 (storområdena), och avsikten är att producera all regional information på denna nivå. Den regionala NUTS-indelningen används också för allokering av EU:s regionalpolitik.

Det finns 19 landskap (NUTS 3, tabell och karta 1). I statistik rekommenderas landskapsindelningen i stället för eller vid sidan av länsindelningen (tabell och karta 3).

Indelningen i förbund på landskapsnivå avviker från landskapsindelningen i fråga om östra Nyland, där östra Nylands förbund verkar. Ytterligare hör Artsjö och Orimattila till Päijät-Hämeen liitto. Dessa

avvikelser har i tabell 7 utmärkts med asterisker och i tabell 9 med förkortningarna I-U (östra Nylands förbund) och P-H (Päijät-Hämeen liitto).

De ekonomiska regionerna (NUTS 4) är kluster som består av några kommuner. Inrikesministeriet har fastställt att de ekonomiska regionerna är basområden för den regionalpolitiska stödområdesindelningen. Då de ekonomiska regionerna bildades var kriterierna samarbetet mellan kommunerna och sysselsättningen. För närvarande finns det 88 ekonomiska regioner, av vilka två ligger på Åland.

Statistikcentralen har utvecklat en statistisk kommungruppering (tabell och karta 4), som beskriver urbaniseringsgraden hos kommuner. I statistik ersätter grupperingen den administrativa indelningen i städer och övriga kommuner (tabell och karta 5). I den statistiska kommungrupperingen indelas kommunerna i urbana kommuner, tätortskommuner och landsbygdskommuner.

Enligt den språkliga indelningen finns det enspråkigt finsk- eller svenskspråkiga kommuner samt tvåspråkiga kommuner, där flertalets språk är finska eller svenska. Grupperna är därmed sammanlagt fyra.

### Förändringar från år 1996:

Heinola stad (088) och Heinola landskommun (089) sammangick 1.1.1997. Den nya kommunen heter Heinola och har numret 111.

Lojo stad (427) och Lojo landskommun (428) sammangick 1.1.1997. Den nya kommunen heter Lojo och har numret 444.

Borgå stad (612) och Borgå landskommun (613) sammangick 1.1.1997. Den nya kommunen heter Borgå och har numret 638.

Pemars (577) kommunform ändrades 1.1.1997 från kommun till stad.

Kiikoinen kommun bytte 1.1.1997 landskap från Birkaland till Satakunta.

På basis av tätortsuppgifterna i 1995 års folkräkning har Haapavesi, Kuusamo, Laukas, Mäntyharju, Rovaniemi lk och Valkeala i den statistiska kommungrupperingen flyttats från gruppen landsbygdskommuner till gruppen tätortskommuner.

Övriga områdesindelningar har inte ändrats.

- 1 NUTS (Nomenclature des Unités Territoriales Statistiques) är Europeiska unionens (EU) system för regionklassificering. All regional statistik som är gemensam för EU görs upp enligt detta system.
- 2 Regeringens proposition till Riksdagen med förnyande av lagstiftningen om regionalförvaltningen (148/96) godkändes i riksdagen. Efter att presidenten stadfäst lagen träder den i kraft 1.9.1997. Detta innebär att de gamla länen (11 stycken) ombildas till fem nya, som bygger på den nuvarande landskapsindelningen. Dessutom kvarstår Åland som en separat region. Statsrådet beslutar under våren 1997 om de exakta gränserna för de nya länen samt arbetskrafts- och näringsgrensdistrikten och om läernas huvudstäder.
- 3 Enligt kommunallagen bestämmer kommunerna själva sin kommunform.

## Introduction

The Municipalities 1997 handbook covers, in addition to the division into municipalities, the sub-regional units, regions, major regions, provinces, the statistical grouping into municipalities, the classification into types of municipalities and language distribution as well as the Finnish NUTS classification into regions. The new division into provinces effective in 1997 is not presented in this publication. Likewise, the prospective new labour districts and industrial districts are not included in the publication as a final decision on the exact content of these districts has not been made.

The entire provincial administration is under revision and the number of provinces will be reduced from the existing 11 provinces in accordance with the Government proposal. In the compilation of statistics the emphasis has shifted, as a result of the more prominent role of regions, from the provinces to the regions.

In the Finnish NUTS regional classification<sup>1</sup> (table 8) Mainland Finland and the Åland Islands are on NUTS level 1, the major regions on NUTS level 2, the regions on NUTS level 3, the sub-regional units on NUTS level 4 and the municipalities on NUTS level 5. The most relevant level in statistics is NUTS level 2 (major regions), where all regional information is supplied. The NUTS classification is also used as the classification system in the regional policies of the EU.

The regions (NUTS 3) total 19 in all (table and map 1). In statistics this division into regions is recommended instead of or together with the division into provinces (table and map 3).

The regional division of the federations of municipalities deviates in the eastern part of Uusimaa from the division into regions, where there is the Federation of Eastern Uusimaa. Furthermore, the municipalities of Artjärvi and Orimattila in Uusimaa belong to the Federation of Päijät-Häme. These exceptions are marked with an asterisk in table 7 and with the initials I-U (Federation of Eastern Uusimaa) and P-H (Federation of Päijät-Häme in table 9).

The sub-regional units consist of an agglomeration of a number of municipalities. The Ministry of the Interior has defined sub-regional units as the basic regions in the determination of regional subsidies in regional policy. The criteria used in determining the sub-regional units were cooperation between municipalities as well as commuting. The sub-regional units currently total 88, two of which are located in the Åland Islands.

Statistics Finland has devised a statistical grouping of municipalities that better describes the degree of urbanisation (table and map 4). This replaces the division into urban municipalities and other municipalities (table and map 5) that is used in statistics. In the statistical grouping into municipalities the municipalities are divided into urban municipalities, semi-urban municipalities and rural municipalities.

The language distribution classifies municipalities into monolingual Finnish-speaking or Swedish-speaking municipalities and into bilingual municipalities where the language of the majority can be either Finnish or Swedish. Thus there are four language classes.

## Changes since 1996:

On 1 January 1997 the urban municipality of Heinola (088) and the rural municipality of Heinola (089) were annexed. The new name of the municipality is Heinola and the code is 111.

On 1 January 1997 the urban municipality of Lohja (427) and the rural municipality of Lohja (428) were annexed. The new name of the municipality is Lohja and the code is 444.

On 1 January 1997 the urban municipality of Porvoo (612) and the rural municipality of Porvoo (613) were annexed. The new name of the municipality is Porvoo and the code is 638.

On 1 January 1997 Paimio changed from a municipality into an urban municipality as type of municipality.<sup>3</sup>

On 1 January 1997 the municipality of Kiikoinen changed region from Pirkanmaa to Satakunta.

In addition, on the basis of data on urban settlements in the Population Census of 1995 Haapavesi, Kuusamo, Laukaa, Mäntyharju, the rural municipality of Rovaniemi, and Valkeala transferred from rural municipalities to urban municipalities in the statistical classification into municipalities.

There were no changes in the other regional divisions.

---

1 NUTS (Nomenclature des Unités Territoriales Statistiques) is a regional classification system of the European Union, which is used to compile all common regional statistics of the EU.

2 The Government proposal to Parliament on the new division into provinces (148/96) was passed in Parliament. Once the President has ratified the law it will enter into force on 1 September 1997. Five new provinces will be formed from the existing eleven provinces in accordance with the present division into regions. In addition, the Autonomous Territory of the Åland Islands will remain a separate region. The Council of State will make a decision in the spring of 1997 on the exact boundaries of the new provinces as well as on the labour districts and industrial districts.

3 In accordance with the Act on Municipalities each municipality has the authority to determine which type of municipality it represents.

# Taulukko 1. Maakunnat <sup>1</sup>

## Tabell 1. Landskapen <sup>1</sup>

## Table 1. Regions <sup>1</sup>

Kuntia – Kommuner – Municipalities

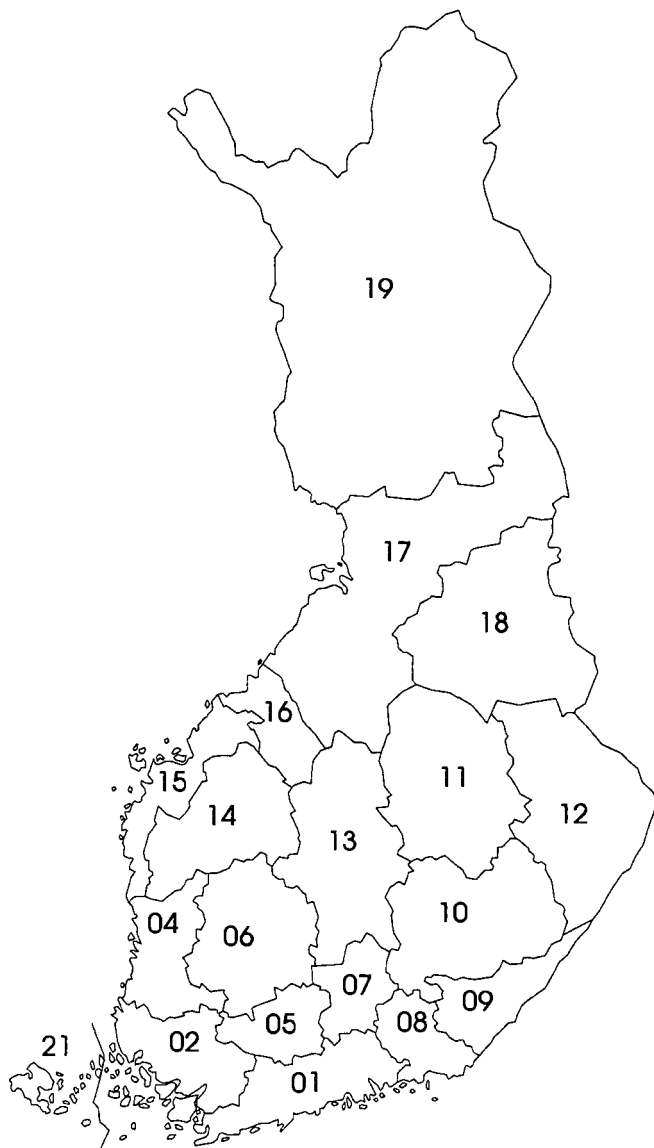
01	Uusimaa – Nyland – Uusimaa	36
02	Varsinais-Suomi – Egentliga Finland – Varsinais-Suomi	56
04	Satakunta – Satakunta	27
05	Häme – Tavastland – Häme	16
06	Pirkanmaa – Birkaland – Pirkanmaa	35
07	Päijät-Häme – Päijät-Häme	10
08	Kymenlaakso – Kymmenedalen – Kymenlaakso	13
09	Etelä-Karjala – Södra Karelen – South Karelia	14
10	Etelä-Savo – Södra Savolax – South Savo	25
11	Pohjois-Savo – Norra Savolax – North Savo	24
12	Pohjois-Karjala – Norra Karelen – North Karelia	19
13	Keski-Suomi – Mellersta Finland – Central Finland	30
14	Etelä-Pohjanmaa – Södra Österbotten – South Ostrobothnia	27
15	Vaasan rannikkoseutu – Vasa kustregion – Coastal Vasa	18
16	Keski-Pohjanmaa – Mellersta Österbotten – Central Ostrobothnia	12
17	Pohjois-Pohjanmaa – Norra Österbotten – North Ostrobothnia	42
18	Kainuu – Kajanaland – Kainuu	10
19	Lappi – Lappland – Lapland	22
21	Ahvenanmaa – Åland – Åland	16
	Yht. – Tot.	452

<sup>1</sup> Valtioneuvoston periaatepäätös 8.7.1992.

Statsrådets principbeslut 8.7.1992.

Policy decision by the Council of State dated 8 July 1992.

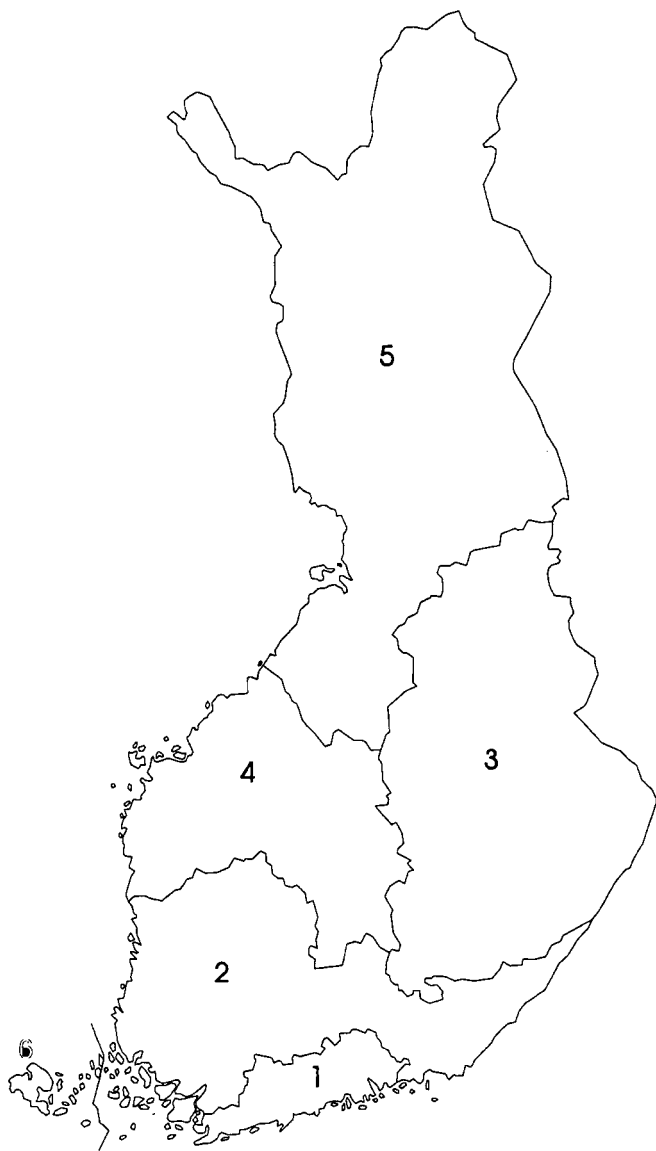
**Kartta 1. Maakunnat**  
**Karta 1. Landskapen**  
**Map 1. Regions**



**Taulukko 2. Suuralueet**  
**Tabell 2. Storområdena**  
**Table 2. Major regions**

	Kuntia Kommuner Municipalities	Maakunnat Landskapen Regions
1 Uusimaa – Nyland – Uusimaa	36	01
2 Etelä-Suomi – Södra Finland – Southern Finland	171	02, 04, 05, 06, 07, 08, 09
3 Itä-Suomi – Östra Finland – Eastern Finland	78	10, 11, 12, 18
4 Väli-Suomi – Mellanfinland – Mid-Finland	87	13, 14, 15, 16
5 Pohjois-Suomi – Norra Finland – Northern Finland	64	17, 19
6 Ahvenanmaa – Åland	16	21
	Yht. – Tot. 452	

**Kartta 2. Suuralueet**  
**Karta 2. Storumrådena**  
**Map 2. Major regions**



### **Taulukko 3. Läänit**

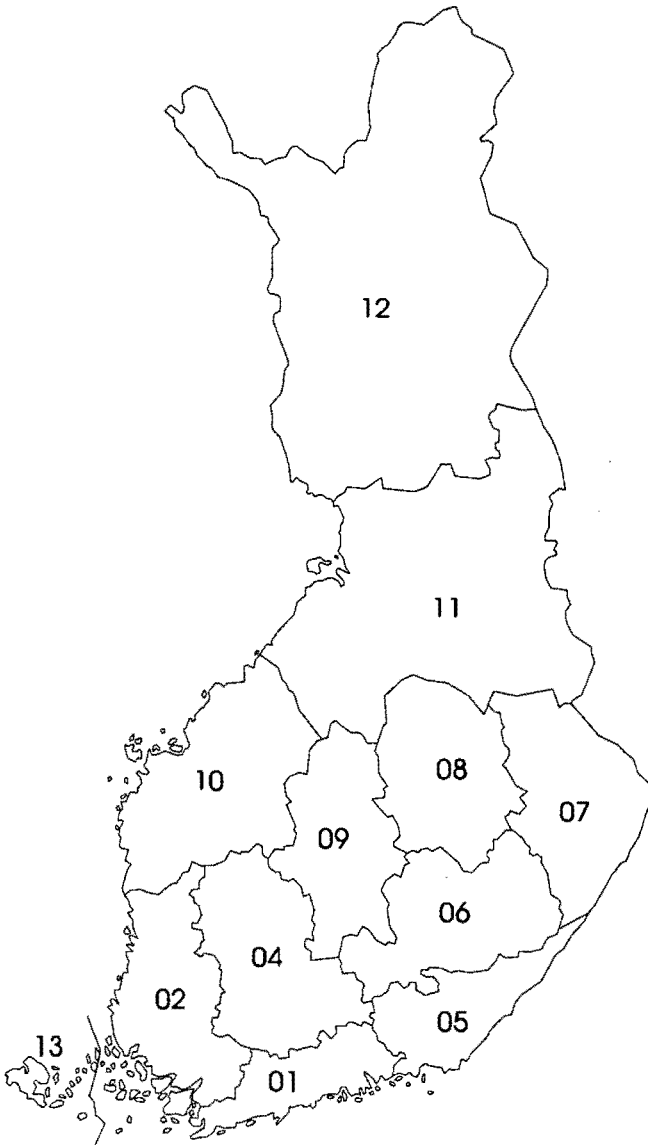
#### **Tabell 3. Länen**

#### **Table 3. Provinces**

Kuntia – Kommuner – Municipalities

01	Uudenmaan lääni – Nylands län – Province of Uusimaa	36
02	Turun ja Porin lääni – Åbo och Björneborgs län – Province of Turku and Pori	87
04	Hämeen lääni – Tavastehus län – Province of Häme	54
05	Kymen lääni – Kymmene län – Province of Kymi	27
06	Mikkelin lääni – S:t Michels län – Province of Mikkelä	28
07	Pohjois-Karjalan lääni – Norra Karelens län – Province of South Karelia	19
08	Kuopion lääni – Kuopio län – Province of Kuopio	24
09	Keski-Suomen lääni – Mellersta Finlands län – Province of Central Finland	30
10	Vaasan lääni – Vasa län – Province of Vaasa	57
11	Oulun lääni – Uleåborgs län – Province of Oulu	52
12	Lapin lääni – Lapplands län – Province of Lapland	22
13	Ahvenanmaan maakunta – Landskapet Åland – Province of Åland	16
	Yht. – Tot.	452

**Kartta 3. Läänit**  
**Karta 3. Länen**  
**Map 3. Provinces**



## Taulukko 4. Tilastollinen kuntaryhmitys

### Tabell 4. Statistisk kommungruppering

### Table 4. Statistical grouping into municipalities

Kuntia – Kommuner – Municipalities

1 Kaupunkimaiset kunnat – Urbana kommuner Urban municipalities <sup>1</sup>	67
2 Taajaan asutut kunnat – Tätortskommuner Semi urban municipalities <sup>2</sup>	70
3 Maaseutumaiset kunnat – Landsbygdskommuner Rural municipalities <sup>3</sup>	315
Yht. – Tot.	452

1 Kaupunkimaisia kuntia ovat kunnat, joiden väestöstä vähintään 90 % asuu taajamissa tai suurimman taajaman väkiluku on vähintään 15 000.

Urbana kommuner är de kommuner i vilka minst 90 % av befolkningen bor i tätorter eller där den största tätortens folkmängd är minst 15 000.

Urban municipalities are those municipalities in which at least 90% of the population lives in urban settlements or in which the population of the largest urban settlement is at least 15 000 inhabitants.

2 Taajaan asuttuja kuntia ovat kunnat, joiden väestöstä vähintään 60 % mutta alle 90 % asuu taajamissa ja suurimman taajaman väkiluku on vähintään 4 000 mutta alle 15 000.

Tätortskommuner utgörs av de kommuner i vilka minst 60 %, men under 90 %, av befolkningen bor i tätorter och den största tätortens folkmängd är minst 4 000 men under 15 000.

Semi-urban municipalities are municipalities in which at least 60% but less than 90% of the population lives in urban settlements and in which the population of the largest urban settlement is at least 4 000 but less than 15 000 inhabitants.

3 Maaseutumaisia kuntia ovat kunnat, joiden väestöstä alle 60 % asuu taajamissa ja suurimman taajaman väkiluku on alle 15 000, sekä kunnat, joiden väestöstä vähintään 60 % mutta alle 90 % asuu taajamissa ja suurimman taajaman väkiluku on alle 4 000.

Landsbygdskommuner är de kommuner där mindre än 60 % av befolkningen bor i tätorter och den största tätortens folkmängd är under 15 000 samt de kommuner där minst 60 %, men under 90 %, av befolkningen bor i tätorter och den största tätortens folkmängd är under 4 000.

Rural municipalities are those municipalities in which less than 60% of the population lives in urban settlements and in which the population of the largest urban settlement is less than 15 000 inhabitants, as well as those municipalities in which at least 60% but less than 90% of the population lives in urban settlements and in which the population of the largest urban settlement is less than 4 000 inhabitants.

## *Taulukko 5. Kuntamuoto<sup>1</sup>*

### *Tabell 5. Kommunform<sup>1</sup>*

### *Table 5. Type of municipality<sup>1</sup>*

Kuntia – Kommuner – Municipalities

1 Läänin pääkaupunki – Länets huvudstad – Capital of the province	12
2 Muu kaupunki – Annan stad – Other urban municipality	93
4 Muu kunta – Annan kommun – Other municipality	347
Yht. – Tot.	452

## *Taulukko 6. Kielisuhde<sup>2</sup>*

### *Tabell 6. Språklig indelning<sup>2</sup>*

### *Table 6. Language distribution<sup>2</sup>*

Kuntia – Kommuner – Municipalities

0 Yksikielinen suomenkielinen kunta – Enspråkigt finsk kommun Monolingual Finnish-speaking municipality	389
1 Kaksikielinen kunta, enemmistön kieli on suomi – Tvåspråkig kommun med finska som flertalets språk Bilingual municipality with Finnish-speaking majority	20
2 Yksikielinen ruotsinkielinen kunta – Enspråkigt svensk kommun – Monolingual Swedish-speaking municipality	21
3 Kaksikielinen kunta, enemmistön kieli on ruotsi – Tvåspråkig kommun med svenska som flertalets språk Bilingual municipality with Swedish-speaking majority	22
Yht. – Tot.	452

1 1.1.1977 kaikki 22 kauppala (kuntamuototunnus 3) muuttuivat kaupungeiksi (paitsi Karhula, joka liitettiin Kotkaan). Samassa yhteydessä maalaiskunnan nimitys muuttui muuksi kunnaksi.

1.1.1977 ändrades alla 22 köpingar (kommunformsnummer 3) till städer (utom Karhula som sammanslogs med Kotka). Samtidigt ändrades benämningen landskommun till annan kommun.

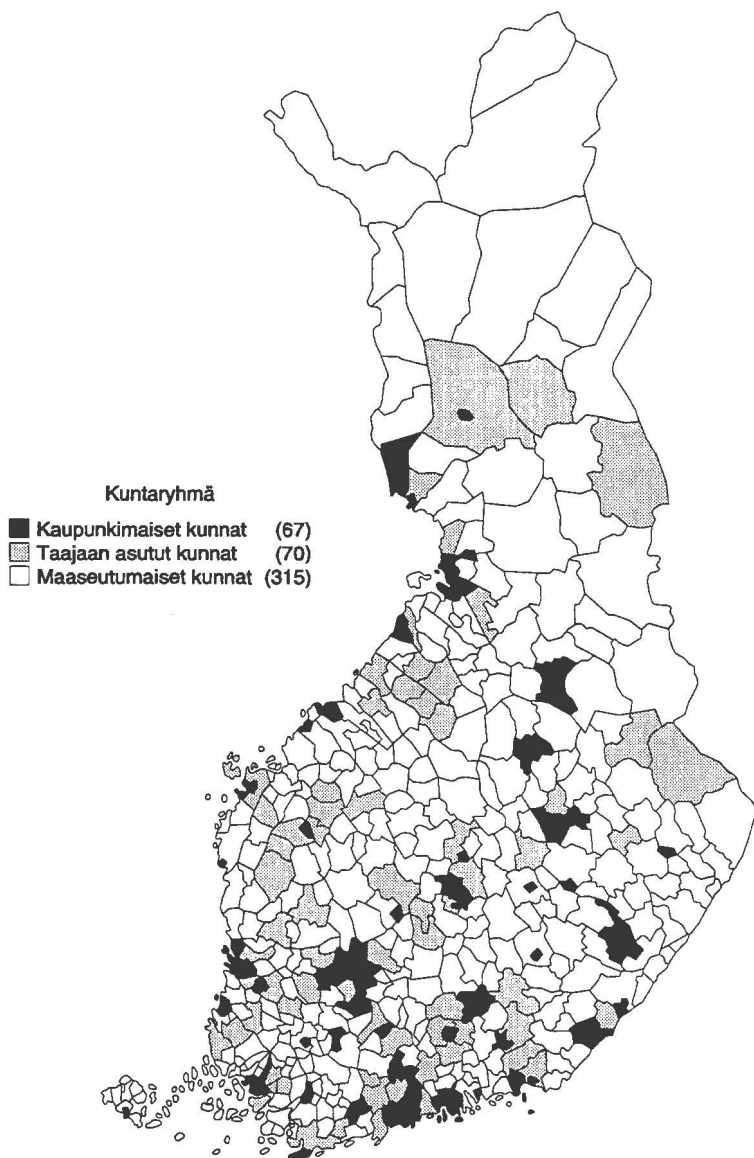
On 1 January 1977 all 22 market towns (municipality type code no. 3) were reclassified as urban municipalities (except Karhula, which was annexed to Kotka). In the same connection all rural municipalities were renamed other municipalities.

2 Valtioneuvosto määrää kuntien suomen- tai ruotsinkielisyydestä tai kaksikielisyydestä kymmeneksi vuodeksi kerrallaan. Viimeisin päätös (1364/92) koskee vuosia 1993–2002.

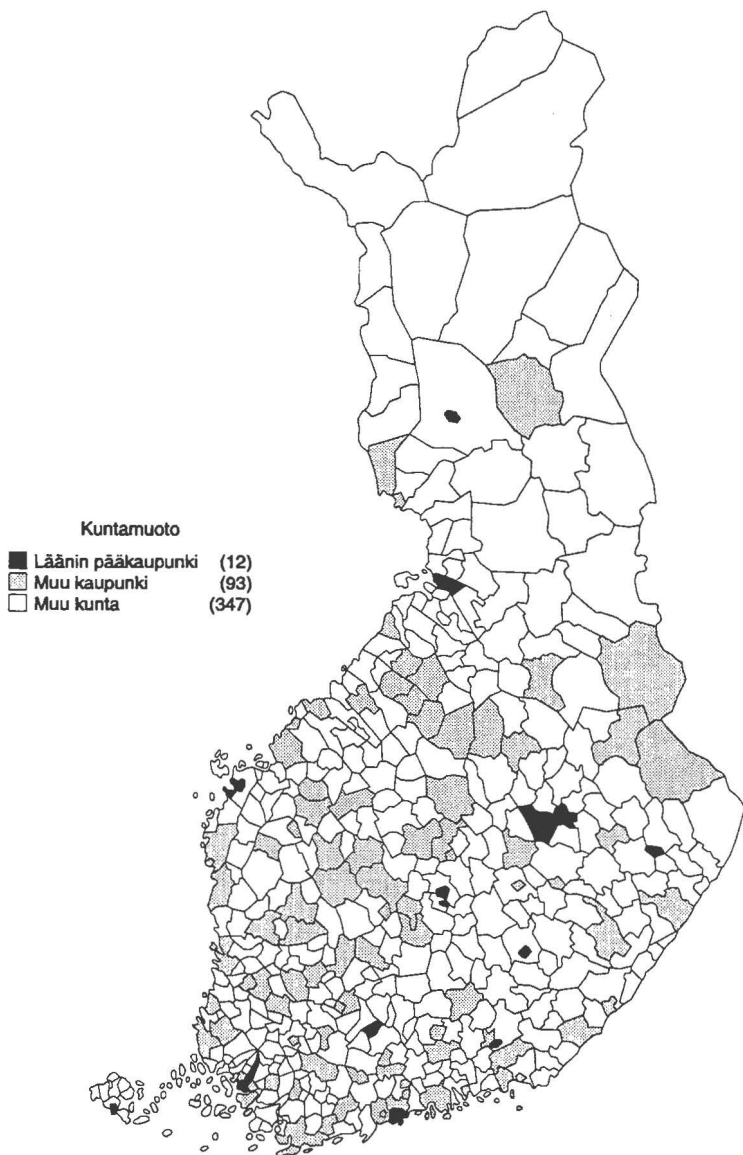
Statsrådet beslutar om kommunerna skall anses vara finsk- eller svenskspråkiga eller tvåspråkiga. Beslutet gäller för tio år i sänder. Det senaste beslutet (1364/92) gäller åren 1993–2002.

The Council of State ordains for ten years at a time whether municipalities are Finnish-speaking, Swedish-speaking or bilingual. The current decision (1364/92) is effective between the years of 1993 and 2002.

**Kartta 4. Tilastollinen kuntaryhmitys**  
**Karta 4. Statistisk kommungruppering**  
**Map 4. Statistical grouping into municipalities**



**Kartta 5. Kuntamuoto**  
**Karta 5. Kommunform**  
**Map 5. Type of municipality**



**Taulukko 7. Kunnat aakkos- ja numerojärjestyksessä**  
**Tabell 7. Kommunerna i alfabetisk ordning och i nummerordning**  
**Table 7. Alphabetical and numerical classification of municipalities**

Kunta		Seutu- kunta	Maa- kunta	Suur- alue	Lääni	Kunta- ryhmä	Kunta- muoto	Kieli- suhde
Kommun		Ekonomisk region	Landskap Region	Stor- område	Län	Kommun- grupp	Kommun- form	Språklig indelning
Municipality		Sub- regional unit		Major region	Pro- vince	Municipal group	Type of municipality	Language distribution
004	Alahärmä	145	14	4	10	3	4	0
005	Alajärvi	146	14	4	10	2	2	0
006	Alastaro	025	02	2	02	3	4	0
009	Alavieska	177	17	5	11	3	4	0
010	Alavus	144	14	4	10	3	2	0
	Anjalankoski ks. 754							
014	Anttola	101	10	3	06	3	4	0
015	Artjärvi - Artsjö	014	01*	1	01	3	4	0
	Artsjö se 015							
016	Asikkala	071	07	2	04	2	4	0
017	Askainen - Villnäs	023	02	2	02	3	4	0
018	Askola	015	01*	1	01	3	4	0
019	Aura	025	02	2	02	3	4	0
	Birkala se 604							
	Björnå se 586							
	Björneborg se 609							
	Borgnäs se 611							
	Borgå se 638							
	Brahestad se 678							
035	Brändö	212	21	6	13	3	4	2
	Bötom se 218							
040	Dragsfjärd	021	02	2	02	3	4	3
043	Eckerö	211	21	6	13	3	4	2
	Ekenäs se 835							
044	Elimäki	081	08	2	05	3	4	0
	Enare se 148							
045	Eno	122	12	3	07	3	4	0
046	Enonkoski	103	10	3	06	3	4	0
	Enontekis se 047							
047	Enontekiö - Enontekis	196	19	5	12	3	4	0
	Esbo se 049							
049	Espoo - Esbo	011	01	1	01	1	2	1

Kunta	Seutu- kunta	Maa- kunta	Suur- alue	Lääni	Kunta- ryhmä	Kunta- muoto	Kieli- suhde	
Kommun	Ekonomisk region	Land- skap	Stor- område	Län	Kommun- grupp	Kommun- form	Språklig indelning	
Municipality	Sub- regional unit	Region	Major region	Pro- vince	Municipal group	Type of municipality	Language distribution	
	Etseri se 989							
050	Eura	041	04	2	02	2	4	0
051	Eurajoki - Euraâminne	041	04	2	02	3	4	0
	Euraâminne se 051							
052	Evijärvi	146	14	4	10	3	4	0
	Finby se 784							
060	Finström	211	21	6	13	3	4	2
061	Forssa	053	05	2	04	1	2	0
	Fredrikshamn se 075							
062	Föglö	212	21	6	13	3	4	2
065	Geta	211	21	6	13	3	4	2
	Grankulla se 235							
	Gustavs se 304							
069	Haapajärvi	176	17	5	11	2	2	0
071	Haapavesi	176	17	5	11	2	2	0
072	Hailuoto - Karlö	171	17	5	11	3	4	0
073	Halikko	022	02	2	02	3	4	0
074	Halsua	161	16	4	10	3	4	0
075	Hamina - Fredrikshamn	082	08	2	05	1	2	0
076	Hammarland	211	21	6	13	3	4	2
	Hangö se 078							
077	Hankasalmi	132	13	4	09	3	4	0
078	Hanko - Hangö	013	01	1	01	1	2	1
079	Harjavalta	042	04	2	02	1	2	0
081	Hartola	073	07	2	06	3	4	0
082	Hattula	051	05	2	04	2	4	0
083	Hauho	051	05	2	04	3	4	0
084	Haukipudas	171	17	5	11	1	4	0
085	Haukivuori	105	10	3	06	3	4	0
086	Hausjärvi	052	05	2	04	3	4	0
	Heinola ks. 111							
090	Heinävesi	104	10	3	06	3	4	0
	Helsingfors se 091							
091	Helsinki - Helsingfors	011	01	1	01	1	1	1
092	Vantaa - Vanda	011	01	1	01	1	2	1
095	Himanka	162	16	4	10	3	4	0
097	Hirvensalmi	101	10	3	06	3	4	0
098	Hollola	071	07	2	04	2	4	0
099	Honkajoki	044	04	2	02	3	4	0

Kunta		Seutu- kunta	Maa- kunta	Suur- alue	Lääni	Kunta- ryhmä	Kunta- muoto	Kieli- suhde
Kommun		Ekonomisk region	Land- skap	Stor- område	Län	Kommun- grupp	Kommun- form	Språklig indelning
Municipality		Sub- regional unit	Region	Major region	Pro- vince	Munici- pal group	Type of municipality	Language distribution
101	Houtskari - Houtskär Houtskär se 101	021	02	2	02	3	4	2
102	Huittinen	042	04	2	02	2	2	0
103	Humppila	053	05	2	04	3	4	0
105	Hyrnsalmi Hyvinge se 106	181	18	3	11	3	4	0
106	Hyvinkää - Hyvinge Hämeenkoski ks. 283	011	01	1	01	1	2	0
108	Hämeenkyrö - Tavastkyro	061	06	2	04	2	4	0
109	Hämeenlinna - Tavastehus Högfors se 224	051	05	2	04	1	1	0
111	Heinola Idensalmi se 140	072	07	2	06	1	2	0
139	II	173	17	5	11	2	4	0
140	Iisalmi - Idensalmi	111	11	3	08	1	2	0
142	Iitti	081	08	2	05	3	4	0
143	Ikaalinen - Ikaalis Ikaalis se 143	061	06	2	04	3	2	0
145	Ilmajoki Ilomants se 146	142	14	4	10	2	4	0
146	Ilomantsi - Ilomants Imatra ks. 153	123	12	3	07	3	4	0
148	Inari - Enare Ingå se 149	197	19	5	12	3	4	0
149	Inkoo - Ingå	013	01	1	01	3	4	3
150	Iniö Inkoo ks. 149	021	02	2	02	3	4	3
151	Isojoki - Storå	141	14	4	10	3	4	0
152	Isokyrö - Storkyro	151	15	4	10	3	4	0
153	Imatra	093	09	2	05	1	2	0
163	Jaala Jakobstad se 598	081	08	2	05	3	4	0
164	Jalasjärvi	143	14	4	10	3	4	0
165	Janakkala Jockis se 169	051	05	2	04	2	4	0
167	Joensuu	122	12	3	07	1	1	0
169	Jokioinen - Jockis	053	05	2	04	3	4	0
170	Jomala	211	21	6	13	3	4	2
171	Joroinen - Jorois	104	10	3	06	3	4	0

Kunta	Seutu- kunta	Maa- kunta	Suur- alue	Lääni	Kunta- ryhmä	Kunta- muoto	Kieli- suhde	
Kommun	Ekonomisk region	Land- skap	Stor- område	Län	Kommun- grupp	Kommun- form	Språklig indelning	
Municipality	Sub- regional unit	Region	Major region	Pro- vince	Municipal group	Type of municipality	Language distribution	
Jorois se 171								
172	Joutsa	132	13	4	09	3	4	0
173	Joutseno	091	09	2	05	2	4	0
174	Juankoski	113	11	3	08	3	4	0
175	Jurva	141	14	4	10	3	4	0
176	Juuka	125	12	3	07	3	4	0
177	Juupajoki	065	06	2	04	3	4	0
178	Juva	102	10	3	06	3	4	0
179	Jyväskylä	131	13	4	09	1	1	0
Jyväskylä lk se 180								
180	Jyväskylän mlk - Jyväskylä lk	131	13	4	09	1	4	0
181	Jämijärvi	044	04	2	02	3	4	0
182	Jämsä	134	13	4	09	2	2	0
183	Jämsänkoski	134	13	4	09	2	2	0
184	Jäppilä	105	10	3	06	3	4	0
186	Järvenpää - Träskända	011	01	1	01	1	2	0
202	Kaarina - St Karins	023	02	2	02	1	2	0
204	Kaavi	113	11	3	08	3	4	0
205	Kajaani - Kajana	182	18	3	11	1	2	0
Kajana se 205								
208	Kalajoki	177	17	5	11	2	4	0
210	Kalvola	051	05	2	04	3	4	0
211	Kangasala	064	06	2	04	1	4	0
212	Kangaslampi	104	10	3	06	3	4	0
213	Kangasniemi	101	10	3	06	3	4	0
214	Kankaanpää	044	04	2	02	2	2	0
216	Kannonkoski	136	13	4	09	3	4	0
217	Kannus	162	16	4	10	2	2	0
218	Karjajoki - Bötom	141	14	4	10	3	4	0
219	Karinainen	025	02	2	02	3	4	0
Karis se 220								
Karislojo se 223								
220	Karjaa - Karis	013	01	1	01	2	2	3
223	Karjalohja - Karislojo	012	01	1	01	3	4	0
224	Karkkila - Högfors	012	01	1	01	2	2	0
Karleby se 272								
Karlö se 072								
226	Karstula	136	13	4	09	3	4	0
227	Karttula	115	11	3	08	3	4	0

Kunta Kommun Municipality	Seutu- kurta Ekonomisk region Sub- regional unit	Maa- kurta Land- skap Region	Suur- alue Stor- område Major region	Lääni Län Pro- vince	Kunta- ryhmä Kommun- grupp Municipal group	Kunta- muoto Kommun- form Type of municipality	Kieli- suhde Språklig indelning Language distribution	
230	Karvia	044	04	2	02	3	4	0
231	Kaskinen - Kaskö Kaskö se 231	153	15	4	10	1	2	1
232	Kauhajoki	141	14	4	10	2	4	0
233	Kauhava	145	14	4	10	2	2	0
235	Kauniainen - Grankulla Kaustby se 236	011	01	1	01	1	2	1
236	Kaustinen - Kaustby	161	16	4	10	3	4	0
239	Keitele Kelviä se 315	111	11	3	08	3	4	0
240	Kemi Kemijärvi ks. 320	192	19	5	12	1	2	0
241	Keminmaa	192	19	5	12	2	4	0
243	Kemiö - Kimito	021	02	2	02	3	4	3
244	Kempele	171	17	5	11	1	4	0
245	Kerava - Kervo	011	01	1	01	1	2	0
246	Kerimäki Kervo se 245	103	10	3	06	3	4	0
247	Kestilä	175	17	5	11	3	4	0
248	Kesälahti	124	12	3	07	3	4	0
249	Keuruu	133	13	4	09	2	2	0
250	Kihniö	061	06	2	04	3	4	0
251	Kiihtelysvaara	122	12	3	07	3	4	0
252	Kiikala	022	02	2	02	3	4	0
254	Kiikoinen	068	04	2	02	3	4	0
255	Kiiminki Kimito se 243	171	17	5	11	3	4	0
256	Kinnula	137	13	4	09	3	4	0
257	Kirkkonummi - Kyröslätt	011	01	1	01	2	4	1
259	Kisko	022	02	2	02	3	4	0
260	Kitee	124	12	3	07	3	2	0
261	Kittilä	196	19	5	12	3	4	0
262	Kuukainen	041	04	2	02	3	4	0
263	Kiuruvesi	111	11	3	08	3	2	0
265	Kivijärvi Kjulo se 319	136	13	4	09	3	4	0
266	Kodisjoki	041	04	2	02	3	4	0
271	Kokemäki - Kumo	042	04	2	02	2	2	0
272	Kokkola - Karleby	162	16	4	10	1	2	1

Kunta		Seutu- kunta	Maa- kunta	Suur- alue	Lääni	Kunta- ryhmä	Kunta- muoto	Kieli- suhde
Kommun		Ekonomisk region	Land- skap	Stor- område	Län	Kommun- grupp	Kommun- form	Språklig indelning
Municipality		Sub- regional unit	Region	Major region	Province	Municipal group	Type of municipality	Language distribution
273	Kolari	196	19	5	12	3	4	0
275	Konnevesi	135	13	4	09	3	4	0
276	Kontiolahti	122	12	3	07	3	4	0
277	Korpilahti	134	13	4	09	3	4	0
	Korpo se 279							
279	Korppoo - Korpo	021	02	2	02	3	4	3
	Korsholm se 499							
280	Korsnäs	152	15	4	10	3	4	2
281	Kortesjärvi	146	14	4	10	3	4	0
283	Hämeenkoski	071	07	2	04	3	4	0
284	Koski TI	025	02	2	02	3	4	0
285	Kotka	082	08	2	05	1	2	0
286	Kouvola	081	08	2	05	1	1	0
287	Kristiinankaupunki - Kristinestad	153	15	4	10	3	2	3
	Kristinestad se 287							
	Kronoby se 288							
288	Kruunupyö - Kronoby	154	15	4	10	3	4	3
289	Kuhmalahti	062	06	2	04	3	4	0
290	Kuhmo	181	18	3	11	3	2	0
291	Kuhmoinen	134	13	4	09	3	4	0
292	Kuivaniemi	173	17	5	11	3	4	0
293	Kullaa	043	04	2	02	3	4	0
295	Kumlinge	212	21	6	13	3	4	2
	Kumo se 271							
297	Kuopio	112	11	3	08	1	1	0
299	Kuorevesi	066	06	2	04	3	4	0
300	Kuortane	144	14	4	10	3	4	0
301	Kurikka	143	14	4	10	2	2	0
303	Kuru	067	06	2	04	3	4	0
304	Kustavi - Gustavs	024	02	2	02	3	4	0
305	Kuusamo	178	17	5	11	2	4	0
306	Kuusankoski	081	08	2	05	1	2	0
308	Kuusjoki	022	02	2	02	3	4	0
309	Outokumpu	121	12	3	07	2	2	0
310	Kylmäkoski	063	06	2	04	3	4	0
	Kyrkslätt se 257							
312	Kyyjärvi	136	13	4	09	3	4	0
315	Kälviä - Kelviä	162	16	4	10	3	4	0

Kunta	Seutu- kunta	Maa- kunta	Suur- alue	Lääni	Kunta- ryhmä	Kunta- muoto	Kieli- suhde	
Kommun	Ekonomisk region	Land- skap	Stor- område	Län	Kommun- grupp	Kommun- form	Språklig indelning	
Municipality	Sub- regional unit	Region	Major region	Pro- vince	Municipal group	Type of municipality	Language distribution	
316	Kärkölä	071	07	2	04	3	4	0
317	Kärsämäki	176	17	5	11	3	4	0
318	Kökar	212	21	6	13	3	4	2
319	Köyliö - Kjulö	042	04	2	02	3	4	0
320	Kemijärvi	194	19	5	12	2	2	0
398	Lahti - Lahtis	071	07	2	04	1	2	0
	Lahtis se 398							
	Laihela se 399							
399	Laihia - Laihela	151	15	4	10	2	4	0
400	Laitila	024	02	2	02	2	2	0
401	Lammi	051	05	2	04	3	4	0
	Lapinjärvi ks. 407							
402	Lapinlahti	111	11	3	08	3	4	0
403	Lappajärvi	146	14	4	10	3	4	0
405	Lappeenranta - Villmanstrand	091	09	2	05	1	2	0
406	Lappi	041	04	2	02	3	4	0
	Lappo se 408							
	Lappträsk se 407							
407	Lapinjärvi - Lappträsk	016	01*	1	01	3	4	1
408	Lapua - Lappo	145	14	4	10	2	2	0
	Larsmo se 440							
410	Laukaa	131	13	4	09	2	4	0
413	Lavia	044	04	2	02	3	4	0
414	Lehtimäki	144	14	4	10	3	4	0
415	Leivonmäki	132	13	4	09	3	4	0
416	Lemi	092	09	2	05	3	4	0
417	Lemland	211	21	6	13	3	4	2
418	Lempäälä	064	06	2	04	2	4	0
419	Lemu	023	02	2	02	3	4	0
420	Leppävirta	114	11	3	08	3	4	0
421	Lestijärvi	161	16	4	10	3	4	0
422	Lieksa	125	12	3	07	2	2	0
423	Lieto - Lundo	023	02	2	02	2	4	0
424	Liljendal	016	01*	1	01	3	4	3
	Lillkyro se 942							
	Limingo se 425							
425	Liminka - Limingo	172	17	5	11	3	4	0
426	Liperi	122	12	3	07	3	4	0
	Lochteá se 429							

Kunta Kommun Municipality	Seutu- kurta Ekonomisk region Sub- regional unit	Maa- kurta Land- skap Region	Suur- alue Stor- område Major region	Lääni Län Pro- vince	Kunta- ryhmä Kommun- grupp Municip- pal group	Kunta- muoto Kommun- form Type of municip- ality	Kieli- suhde Språklig indelning Language distribution
Lohja - ks. 444							
429 Lohtaja - Lochteå	162	16	4	10	3	4	0
430 Loimaa	025	02	2	02	1	2	0
Loimaa kommun se 431							
431 Loimaan kunta - Loimaa kommun	025	02	2	02	3	4	0
Lojo se 444							
433 Loppi	052	05	2	04	3	4	0
434 Loviisa - Lovisa	016	01*	1	01	1	2	1
Loviisa se 434							
435 Luhanka	132	13	4	09	3	4	0
436 Lumijoki	172	17	5	11	3	4	0
438 Lumparland	211	21	6	13	3	4	2
Lundo se 423							
439 Luopioinen	062	06	2	04	3	4	0
440 Luoto - Larsmo	154	15	4	10	3	4	2
441 Luumäki	091	09	2	05	3	4	0
442 Luvia	043	04	2	02	3	4	0
443 Längelmäki	065	06	2	04	3	4	0
444 Lohja - Lojo	012	01	1	01	1	2	1
475 Maalahti - Malax	152	15	4	10	3	4	3
476 Maaninka	111	11	3	08	3	4	0
478 Maarianhamina - Mariehamn	211	21	6	13	1	1	2
479 Maksamaa - Maxmo	152	15	4	10	3	4	2
Malax se 475							
Mariehamn se 478							
480 Marttila	025	02	2	02	3	4	0
481 Masku	023	02	2	02	3	4	0
Maxmo se 479							
482 Mellilä	025	02	2	02	3	4	0
483 Merijärvi	177	17	5	11	3	4	0
484 Merikarvia - Sastmola	044	04	2	02	3	4	0
485 Merimasku	023	02	2	02	3	4	0
489 Miehikkälä	082	08	2	05	3	4	0
490 Mietoinen	024	02	2	02	3	4	0
491 Mikkeli - S:t Michel	101	10	3	06	1	1	0
492 Mikkelin mlk - S:t Michels lk	101	10	3	06	3	4	0
493 Mouhijärvi	064	06	2	04	3	4	0
494 Muhos	171	17	5	11	2	4	0

Kunta	Seutu- kunta	Maa- kunta	Suur- alue	Lääni	Kunta- ryhmä	Kunta- muoto	Kieli- suhte	
Kommun	Ekonomisk region	Land- skap	Stor- område	Län	Kommun- grupp	Kommun- form	Språklig indelning	
Municipality	Sub- regional unit	Region	Major region	Pro- vince	Municipal group	Type of municipality	Language distribution	
495	Multia	133	13	4	09	3	4	0
498	Muonio	196	19	5	12	3	4	0
499	Mustasaari - Korsholm	152	15	4	10	2	4	3
500	Muurame	131	13	4	09	2	4	0
501	Muurla	022	02	2	02	3	4	0
503	Mynämäki	024	02	2	02	3	4	0
504	Myrskylä - Mörskom	014	01*	1	01	3	4	1
505	Mäntsälä	014	01	1	01	2	4	0
506	Mänttä	066	06	2	04	1	2	0
507	Mäntyharju	101	10	3	06	2	4	0
	Mörskom se 504							
529	Naantali - Nådendal	023	02	2	02	1	2	0
	Nagu se 533							
531	Nakkila	043	04	2	02	2	4	0
532	Nastola	071	07	2	04	2	4	0
533	Nauvo - Nagu	021	02	2	02	3	4	3
534	Niisiä	113	11	3	08	3	4	0
535	Nivala	176	17	5	11	2	2	0
536	Nokia	064	06	2	04	1	2	0
537	Noormarkku - Norrmark	043	04	2	02	2	4	0
	Norrmark se 537							
538	Nousiainen - Nousis	023	02	2	02	3	4	0
	Nousis se 538							
540	Nummi-Pusula	012	01	1	01	3	4	0
541	Nurmes	125	12	3	07	2	2	0
543	Nurmijärvi	011	01	1	01	2	4	0
544	Nurmo	142	14	4	10	2	4	0
	Nykarleby se 893							
	Nyslott se 740							
	Nystad se 895							
	Nådendal se 529							
	Närpes se 545							
545	Närpiö - Närpes	153	15	4	10	3	2	2
559	Oravainen - Oravais	152	15	4	10	3	4	3
	Oravais se 559							
560	Orimattila	014	01*	1	01	2	2	0
561	Oripää	025	02	2	02	3	4	0
562	Orivesi	065	06	2	04	2	2	0
563	Oulainen	177	17	5	11	2	2	0

Kunta Kommun Municipality	Seutu- kunta Ekonomisk region Sub- regional unit	Maa- kunta Land- skap Region	Suur- alue Stor- område Major region	Lääni Län Province	Kunta- ryhmä Kommun- grupp Municipal group	Kunta- muoto Kommun- form Type of municipality	Kieli- suhde Språklig indelning Language distribution	
564	Oulu - Uleåborg	171	17	5	11	1	1	0
567	Oulunsalo Outokumpu ks. 309	171	17	5	11	1	4	0
573	Parainen - Pargas	021	02	2	02	2	2	3
576	Padasjoki	071	07	2	04	3	4	0
577	Paimio - Pemar	023	02	2	02	2	2	0
578	Paltamo Parainen ks. 573 Pargas se 573	182	18	3	11	3	4	0
580	Parikkala	094	09	2	05	3	4	0
581	Parkano	061	06	2	04	2	2	0
582	Pattijoki Pedersöre se 599 Pedersören kunta ks. 599	174	17	5	11	2	4	0
583	Pelkosenniemi Pello ks. 854 Pemar se 577	194	19	5	12	3	4	0
584	Perho	161	16	4	10	3	4	0
585	Pernaja - Pernå	016	01*	1	01	3	4	3
586	Perniö - Bjärnä Pernå se 585	022	02	2	02	3	4	0
587	Pertteli	022	02	2	02	3	4	0
588	Pertunmaa	101	10	3	06	3	4	0
589	Peräseinäjoki	143	14	4	10	3	4	0
592	Petäjävesi	133	13	4	09	3	4	0
593	Pieksämäki	105	10	3	06	1	2	0
594	Pieksämäen mlk - Pieksämäki lk Pieksämäki ks. 593 Pieksämäki lk se 594	105	10	3	06	3	4	0
595	Pielavesi	111	11	3	08	3	4	0
598	Pietarsaari - Jakobstad	154	15	4	10	1	2	3
599	Pedersören kunta - Pedersöre	154	15	4	10	3	4	3
601	Pihtipudas	137	13	4	09	3	4	0
602	Piikkiö - Pikis	023	02	2	02	2	4	0
603	Piippola Pikis se 602	175	17	5	11	3	4	0
604	Pirkkala - Birkala	064	06	2	04	1	4	0
606	Pohja - Pojo	013	01	1	01	3	4	1

Kunta Kommun Municipality	Seutu- kunta Ekonomisk region Sub- regional unit	Maa- kunta Lands- skap Region	Suur- alue Stor- område Major region	Lääni Län Pro- vince	Kunta- ryhmä Kommun- grupp Municipi- pal group	Kunta- muoto Kommun- form Type of municipi- pality	Kieli- suhde Språklig indelning Language distribution
Pojo se 606							
607 Polvijärvi	121	12	3	07	3	4	0
608 Pomarkku - Påmark	043	04	2	02	3	4	0
609 Pori - Björneborg	043	04	2	02	1	2	0
611 Pornainen - Borgnäs Porvoo ks. 638	015	01	1	01	3	4	0
614 Posio	195	19	5	12	3	4	0
615 Pudasjärvi	178	17	5	11	3	4	0
616 Pukkila	014	01*	1	01	3	4	0
617 Pulkila	175	17	5	11	3	4	0
618 Punkaharju	103	10	3	06	3	4	0
619 Punkalaidun	042	04	2	02	3	4	0
620 Puolanka	181	18	3	11	3	4	0
623 Puumala	102	10	3	06	3	4	0
624 Pyhtää - Pyttis	082	08	2	05	3	4	1
625 Pyhäjoki	174	17	5	11	3	4	0
626 Pyhäjärvi	176	17	5	11	3	2	0
630 Pyhäntä	175	17	5	11	3	4	0
631 Pyhärinta	024	02	2	02	3	4	0
632 Pyhäselkä	122	12	3	07	3	4	0
633 Pylkönmäki Pyttis se 624 Påmark se 608	136	13	4	09	3	4	0
635 Pälkäne	062	06	2	04	3	4	0
636 Pöytyä	025	02	2	02	3	4	0
638 Porvoo - Borgå	015	01*	1	01	1	2	1
678 Raahe - Brahestad	174	17	5	11	1	2	0
680 Raisio - Reso	023	02	2	02	1	2	0
681 Rantasalmi	102	10	3	06	3	4	0
682 Rantsila	172	17	5	11	3	4	0
683 Ranua	195	19	5	12	3	4	0
684 Rauma - Raumo Raumo se 684	041	04	2	02	1	2	0
686 Rautalampi	115	11	3	08	3	4	0
687 Rautavaara	113	11	3	08	3	4	0
689 Rautjärvi	093	09	2	05	3	4	0
691 Reisjärvi	176	17	5	11	3	4	0
692 Renko Reso se 680	051	05	2	04	3	4	0

Kunta		Seutu- kunta	Maa- kunta	Suur- alue	Lääni	Kunta- ryhmä	Kunta- muoto	Kieli- suhde
Kommun		Ekonomisk	Land- skap	Stor- område	Län	Kommun- grupp	Kommun- form	Språklig
Municipality		Sub- regional unit	Region	Major region	Pro- vince	Municipal group	Type of municipa- lity	Language distribution
694	Riihimäki	052	05	2	04	1	2	0
	Rimito se 705							
696	Ristiina	101	10	3	06	3	4	0
697	Ristijärvi	182	18	3	11	3	4	0
698	Rovaniemi	191	19	5	12	1	1	0
699	Rovaniemen mlk - Rovaniemi lk	191	19	5	12	2	4	0
	Rovaniemi ks. 698							
	Rovaniemi lk se 699							
700	Ruokolahti	093	09	2	05	3	4	0
701	Ruotsinpyhtää - Strömfors	016	01*	1	01	3	4	1
702	Ruovesi	067	06	2	04	3	4	0
704	Rusko	023	02	2	02	3	4	0
	Ruukki ks. 708							
705	Rymättylä - Rimito	023	02	2	02	3	4	0
707	Rääkkylä	124	12	3	07	3	4	0
708	Ruukki	174	17	5	11	3	4	0
728	Saari	094	09	2	05	3	4	0
729	Saarijärvi	136	13	4	09	3	2	0
	Sagu se 738							
730	Sahalahti	062	06	2	04	3	4	0
732	Salla	194	19	5	12	3	4	0
734	Salo	022	02	2	02	1	2	0
736	Saltvik	211	21	6	13	3	4	2
737	Sammatti	012	01	1	01	3	4	0
	Sastmola se 484							
738	Sauvo - Sagu	023	02	2	02	3	4	0
739	Savitaipale	092	09	2	05	3	4	0
740	Savonlinna - Nyslott	103	10	3	06	1	2	0
741	Savonranta	103	10	3	06	3	4	0
742	Savukoski	194	19	5	12	3	4	0
743	Seinäjoki	142	14	4	10	1	2	0
	Sibbo se 753							
746	Sievi	177	17	5	11	3	4	0
747	Siikainen	044	04	2	02	3	4	0
748	Siikajoki	174	17	5	11	3	4	0
749	Siilinjärvi	112	11	3	08	2	4	0
751	Simo	192	19	5	12	3	4	0
753	Sipoo - Sibbo	015	01*	1	01	2	4	3

Kunta		Seutu-	Maa-	Suur-	Lääni	Kunta-	Kunta-	Kieli-
Kommun		kunta	kunta	alue	Län	ryhmä	muoto	suhde
Municipality		Ekonomisk	Land-	Stor-	Pro-	Kommun-	Kommun-	Språklig
		region	skap	område	vince	grupp	form	indelning
		Sub-	Region	Major		Municipal	Type of	Language
		regional		region		group	municipality	distribution
		unit						
754	Anjalankoski	081	08	2	05	2	2	0
755	Siuntio - Sjundeå	011	01	1	01	3	4	1
	Sjundeå se 755							
758	Sodankylä	197	19	5	12	3	4	0
759	Soini	144	14	4	10	3	4	0
761	Somero	022	02	2	02	3	2	0
762	Sonkajärvi	111	11	3	08	3	4	0
765	Sotkamo	182	18	3	11	3	4	0
766	Sottunga	212	21	6	13	3	4	2
	S:t Karins se 202							
	S:t Michel se 491							
	S:t Michels I k se 492							
	Storkyro se 152							
	Storå se 151							
	Strömfors se 701							
768	Sulkava	102	10	3	06	3	4	0
770	Sumiainen	135	13	4	09	3	4	0
771	Sund	211	21	6	13	3	4	2
772	Suodenniemi	068	06	2	02	3	4	0
774	Suolahti	135	13	4	09	1	2	0
775	Suomenniemi	092	09	2	05	3	4	0
776	Suomusjärvi	022	02	2	02	3	4	0
777	Suomussalmi	181	18	3	11	3	4	0
778	Suonenjoki	115	11	3	08	2	2	0
781	Sysmä	073	07	2	06	3	4	0
783	Säkylä	042	04	2	02	3	4	0
784	Särkisalo - Finby	022	02	2	02	3	4	1
785	Vaala	181	18	3	11	3	4	0
831	Taipalsaari	092	09	2	05	3	4	0
832	Taivalkoski	178	17	5	11	3	4	0
833	Taivassalo - Tövsala	024	02	2	02	3	4	0
834	Tammela	053	05	2	04	3	4	0
	Tammerfors se 837							
835	Tammisaari - Ekenäs	013	01	1	01	2	2	3
837	Tampere - Tammerfors	064	06	2	04	1	2	0
838	Tarvasjoki	025	02	2	02	3	4	0
	Tavastehus se 109							
	Tavastkyro se 108							
841	Temmes	172	17	5	11	3	4	0

Kunta Kommun Municipality	Seutu- kunta Ekonomisk region Sub- regional unit	Maa- kunta Land- skap Region	Suur- alue Stor- område Major region	Lääni Län Pro- vince	Kunta- ryhmä Kommun- grupp Municipal group	Kunta- muoto Kommun- form Type of munici- pality	Kieli- suhde Språklig indelning Language distribution	
844	Tervo	115	11	3	08	3	4	0
845	Tervola	192	19	5	12	3	4	0
846	Teuva - Östermark	141	14	4	10	3	4	0
848	Tohmajärvi	124	12	3	07	3	4	0
849	Toholampi Toijala ks. 864	161	16	4	10	3	4	0
850	Toivakka Torneå se 851	132	13	4	09	3	4	0
851	Tornio - Torneå Träskända se 186	192	19	5	12	1	2	0
853	Turku - Åbo Tusby se 858	023	02	2	02	1	1	1
854	Pello	193	19	5	12	3	4	0
855	Tuulos	051	05	2	04	3	4	0
856	Tuupovaara	123	12	3	07	3	4	0
857	Tuusniemi	113	11	3	08	3	4	0
858	Tuusula - Tusby	011	01	1	01	1	4	0
859	Tyrnävä Tövsala se 833	172	17	5	11	3	4	0
863	Töysä	144	14	4	10	3	4	0
864	Toijala Uleåborg se 564	063	06	2	04	1	2	0
885	Ullava	161	16	4	10	3	4	0
886	Ulvila - Ulvsby Ulvsby se 886	043	04	2	02	1	4	0
887	Urjala	063	06	2	04	3	4	0
889	Utajärvi	173	17	5	11	3	4	0
890	Utsjoki	197	19	5	12	3	4	0
891	Uukuniemi	094	09	2	05	3	4	0
892	Urainen	133	13	4	09	3	4	0
893	Uusikaarlepyy - Nykarleby	154	15	4	10	3	2	3
895	Uusikaupunki - Nystad Vaala ks. 785	024	02	2	02	2	2	0
905	Vaasa - Vasa	152	15	4	10	1	1	1
906	Vahto	023	02	2	02	3	4	0
908	Valkeakoski	063	06	2	04	1	2	0
909	Valkeala	081	08	2	05	2	4	0
911	Valtimo	125	12	3	07	3	4	0
912	Vammala	068	06	2	02	2	2	0

Kunta		Seutu- kunta	Maa- kunta	Suur- alue	Lääni	Kunta- ryhmä	Kunta- muoto	Kieli- suhde
Kommun		Ekonomisk region	Landskap Region	Stor- område	Län	Kommun- grupp	Kommun- form	Språklig indelning
Municipality		Sub- regional unit	Region	Major region	Pro- vince	Municipal group	Type of municipality	Language distribution
913	Vampula Vanda se 092 Vantaa ks. 092	042	04	2	02	3	4	0
915	Varkaus	114	11	3	08	1	2	0
916	Varpaisjärvi Vasa se 905 Veckelax se 917	111	11	3	08	3	4	0
917	Vehkalahti - Veckelax	082	08	2	05	2	4	0
918	Vehmaa	024	02	2	02	3	4	0
919	Vehmersalmi	112	11	3	08	3	4	0
920	Velkua	023	02	2	02	3	4	0
921	Vesanto	115	11	3	08	3	4	0
922	Vesilahti	064	06	2	04	3	4	0
923	Västanfjärd	021	02	2	02	3	4	3
924	Veteli - Vetil Vetil se 924 Vichtis se 927	161	16	4	10	3	4	0
925	Vieremä	111	11	3	08	3	4	0
926	Vihanti	174	17	5	11	3	4	0
927	Vihti - Vichtis	012	01	1	01	2	4	0
928	Viiala	063	06	2	04	1	4	0
931	Viitasaari	137	13	4	09	3	2	0
932	Viljakkala Villmanstrand se 405 Villnäs se 017	061	06	2	04	3	4	0
933	Vilppula	066	06	2	04	3	4	0
934	Vimpeli Virdois se 936	146	14	4	10	3	4	0
935	Virolahti	082	08	2	05	3	4	0
936	Virrat - Virdois	067	06	2	04	3	2	0
937	Virtasalmi	105	10	3	06	3	4	0
940	Vuolijoki	182	18	3	11	3	4	0
941	Vårdö	212	21	6	13	3	4	2
942	Vähäkylä - Lillkyro	151	15	4	10	3	4	0
943	Värtsilä Västanfjärd ks. 923 Vörå se 944	124	12	3	07	3	4	0
944	Vöyri - Vörå	152	15	4	10	3	4	3
971	Ylihärmä	145	14	4	10	3	4	0

Kunta		Seutu- kunta	Maa- kunta	Suur- alue	Lääni	Kunta- ryhmä	Kunta- muoto	Kieli- suhde
Kommun		Ekonomisk region	Land- skap	Stor- område	Län	Kommun- grupp	Kommun- form	Språklig indelning
Municipality		Sub- regional unit	Region	Major region	Pro- vince	Municipal group	Type of municipality	Language distribution
972	Yli-Ii	173	17	5	11	3	4	0
973	Ylikiiminki	173	17	5	11	3	4	0
975	Ylistaro	142	14	4	10	3	4	0
976	Ylitornio - Övertorneå	193	19	5	12	3	4	0
977	Ylivieska	177	17	5	11	2	2	0
978	Ylämaa	091	09	2	05	3	4	0
979	Yläne	025	02	2	02	3	4	0
980	Ylöjärvi	064	06	2	04	1	4	0
981	Ypäjä	053	05	2	04	3	4	0
	Åbo se 853							
988	Äetsä	068	06	2	02	3	4	0
989	Ähtäri - Etseri	144	14	4	10	3	2	0
992	Äänekoski	135	13	4	09	2	2	0
	Östermark se 846							
	Övertorneå se 976							

\* ks. Johdanto - se Inledning - cf. introduction

**Taulukko 8. Suomen NUTS-aluejako: kunnat suuralueittain, maakunnittain ja seutukunnittain**

**Tabell 8. NUTS-regionerna i Finland: kommunerna efter storområde, landskap och ekonomisk region**

**Table 8. The NUTS regional division of Finland: municipalities by major region, region and sub-regional unit**

NUTS 2	560 Orimattila
NUTS 3	616 Pukkila
NUTS 4	015 Porvoon seutukunta
NUTS 5	018 Askola
1 Uusimaa - Nyland - Uusimaa	611 Pornainen - Borgnäs
<b>01 Uusimaa - Nyland</b>	638 Porvoo - Borgå
011 Helsingin seutukunta	753 Sipoo - Sibbo
049 Espoo - Esbo	016 Loviisan seutukunta
091 Helsinki - Helsingfors	407 Lapinjärvi - Lappråsk
106 Hyvinkää - Hyvinge	424 Liljendal
186 Järvenpää - Träskända	434 Loviisa - Lovisa
235 Kauniainen - Grankulla	585 Pernaja - Pernå
245 Kerava - Kervo	701 Ruotsinpyhtää - Strömmfors
257 Kirkkonummi - Kyrkslätt	2 Etelä-Suomi - Södra Finland
543 Nurmijärvi	Southern Finland
755 Siuntio - Sjundeå	<b>02 Varsinais-Suomi - Egentliga Finland</b>
858 Tuusula - Tusby	021 Åboland-Turunmaan seutukunta
092 Vantaa - Vanda	040 Dragsfjärd
012 Lohjan seutukunta	101 Houtskari - Houtskär
223 Karjalohja - Karislojo	150 Iniö
224 Karkkila - Högfors	243 Kemiö - Kimito
444 Lohja - Lojo	279 Korppoo - Korpo
540 Nummi-Pusula	533 Nauvo - Nagu
737 Sammatti	573 Parainen - Pargas
927 Vihti - Vichtis	923 Västanfjärd
013 Tammisaaren seutukunta	022 Salon seutukunta
078 Hanko - Hangö	073 Haiikko
149 Inkoo - Ingå	252 Kiikala
220 Karjaa - Karis	259 Kisko
606 Pohja - Pojo	308 Kuusjoki
835 Tammisaari - Ekenäs	501 Muurla
014 Orimattilan seutukunta	586 Perniö - Bjärnä
015 Artjärvi - Artsjö	587 Pertteli
504 Myrskylä - Mörskom	734 Salo
505 Mäntsälä	761 Somero

776 Suomensjärvi  
784 Särkisalo - Finby

*023 Turun seutukunta*

017 Askainen - Villnäs  
202 Kaarina - S:t Karins  
419 Lemu  
423 Lieto - Lundo  
481 Masku  
485 Merimasku  
529 Naantali - Nädendal  
538 Nousiainen - Nousis  
577 Paimio - Pemar  
602 Piikkiö - Pikis  
680 Raisio - Reso  
704 Rusko  
705 Rymättylä - Rimito  
738 Sauvo - Sagu  
853 Turku - Åbo  
906 Vahto  
920 Velkua

*024 Vakka-Suomen seutukunta*

304 Kustavi - Gustavs  
400 Laitila  
490 Mietoinen  
503 Mynämäki  
631 Pyhäranta  
833 Taivassalo - Tövsala  
895 Uusikaupunki - Nystad  
918 Vehmaa

*025 Loimaan seutukunta*

006 Alastaro  
019 Aura  
219 Karinainen  
284 Koski Tl  
430 Loimaa  
431 Loimaan kunta -  
Loimaa kommun  
480 Marttila  
482 Mellilä  
561 Oripää  
636 Pöytyä  
838 Tarvasjoki  
979 Yläne

**04 Satakunta - Satakunta**

*041 Rauman seutukunta*

050 Eura  
051 Eurajoki - Euraårminne  
262 Kiukainen

266 Kodisjoki  
406 Lappi  
684 Rauma - Raumo

*042 Kaakkois-Satakunnan seutukunta*

079 Harjavalta  
102 Huittinen  
271 Kokemäki - Kumo  
319 Köyliö - Kjulo  
619 Punkalaidun  
783 Säkylä  
913 Vampula

*043 Porin seutukunta*

293 Kullaa  
442 Luvia  
531 Nakkila  
537 Noormarkku - Norrmark  
608 Pomarkku - Påmark  
609 Pori - Björneborg  
886 Ulvila - Ulvsby

*044 Pohjois-Satakunnan seutukunta*

099 Honkajoki  
181 Jämijärvi  
214 Kankaanpää  
230 Karvia  
413 Lavia  
484 Merikarvia - Sastmola  
747 Siikainen

**05 Häme - Tavastland**

*051 Hämeenlinnan seutukunta*

082 Hattula  
083 Hauho  
109 Hämeenlinna -  
Tavastehus  
165 Janakkala  
210 Kalvola  
401 Lammii  
692 Renko  
855 Tuulos

*052 Riihimäen seutukunta*

086 Hausjärvi  
433 Loppi  
694 Riihimäki

*053 Forssan seutukunta*

061 Forssa  
103 Humppila  
169 Jokioinen - Jockis  
834 Tammela

981 Ypäjä

**06 Pirkanmaa - Birkaland**

*061 Luoteis-Pirkanmaan seutukunta*

108 Hämeenkyrö - Tavastkyro  
143 Ikaalinen - Ikalis  
250 Kihniö  
581 Parkano  
932 Viljakkala

*062 Kaakkois-Pirkanmaan seutukunta*

289 Kuhmalahti  
439 Luopioinen  
635 Pälkäne  
730 Sahalahti

*063 Etelä-Pirkanmaan seutukunta*

310 Kylmäkoski  
864 Toijala  
887 Urjala  
908 Valkeakoski  
928 Viiala

*064 Tampereen seutukunta*

211 Kangasala  
418 Lempäälä  
493 Mouhijärvi  
536 Nokia  
604 Pirkkala - Birkala  
837 Tampere - Tammerfors  
922 Vesilahti  
980 Ylöjärvi

*065 Itä-Pirkanmaan seutukunta*

177 Juupajoki  
443 Längelmäki  
562 Orivesi

*066 Koillis-Pirkanmaan seutukunta*

299 Kuorevesi  
506 Mänttä  
933 Vilppula

*067 Pohjois-Pirkanmaan seutukunta*

303 Kuru  
702 Ruovesi  
936 Virrat - Virdois

*068 Lounais-Pirkanmaan seutukunta*

254 Kiikoinen<sup>1</sup>  
772 Suodenniemi  
912 Vammala

988 Äetsä

**07 Päijät-Häme - Päijät-Häme**

*071 Lahden seutukunta*

016 Asikkala  
098 Holiola  
283 Hämeenkoski  
316 Kärkölä  
398 Lahti - Lahtis  
532 Nastola  
576 Padasjoki

*072 Heinolan seutukunta*

111 Heinola

*073 Sysmän seutukunta*

081 Hartola  
781 Sysmä

**08 Kymenlaakso - Kymmenedalen**

*081 Kouvolan seutukunta*

754 Anjalankoski  
044 Elimäki  
142 Iitti  
163 Jaala  
286 Kouvola  
306 Kuusankoski  
909 Valkeala

*082 Kotkan-Haminan seutukunta*

075 Hamina - Fredrikshamn  
285 Kotka  
489 Miehikkälä  
624 Pyhtää - Pyttis  
917 Vehkalahti - Veckelax  
935 Virolahti

**09 Etelä-Karjala - Södra Karelen**

*091 Lappeenrannan seutukunta*

173 Joutseno  
405 Lappeenranta -  
Vilmanstrand  
441 Luumäki  
978 Ylämaa

*092 Savitaipaleen seutukunta*

416 Lemi  
739 Savitaipale  
775 Suomenniemi  
831 Taipalsaari

*093 Imatran seutukunta*

153 Imatra

689 Rautjärvi  
700 Ruokolahti

094 *Kärkikuntien seutukunta*  
580 Parikkala  
728 Saari  
891 Uukuniemi

### 3 Itä-Suomi - Östra Finland Eastern Finland

#### 10 Etelä-Savo - Södra Savolax

101 *Mikkelin seutukunta*  
014 Anttola  
097 Hirvensalmi  
213 Kangasniemi  
492 Mikkelin mlk - S:t Michels lk  
491 Mikkelin - S:t Michel  
507 Mäntyharju  
588 Pertunmaa  
696 Ristiina

102 *Juvan seutukunta*  
178 Juva  
623 Puumala  
681 Rantasalmi  
768 Sulkava

103 *Savonlinnan seutukunta*  
046 Enonkoski  
246 Kerimäki  
618 Punkaharju  
740 Savonlinna - Nyslott  
741 Savonranta

104 *Joroisten seutukunta*  
090 Heinävesi  
171 Joroinen - Jorois  
212 Kangaslampi

105 *Pieksämäen seutukunta*  
085 Haukivuori  
184 Jäppilä  
594 Pieksämäen mlk -  
Pieksämäki lk  
593 Pieksämäki  
937 Virtasalmi

#### 11 Pohjois-Savo - Norra Savolax

111 *Ylä-Savon seutukunta*  
140 Iisalmi - Idensalmi  
239 Keitele  
263 Kiuruvesi

402 Lapinlahti  
476 Maaninka  
595 Pielavesi  
762 Sonkajärvi  
916 Varpaisjärvi  
925 Vieremä

112 *Kuopion seutukunta*  
297 Kuopio  
749 Siilinjärvi  
919 Vehmersalmi

113 *Koillis-Savon seutukunta*  
174 Juankoski  
204 Kaavi  
534 Nilsinä  
687 Rautavaara  
857 Tuusniemi

114 *Varkauden seutukunta*  
420 Leppävirta  
915 Varkaus

115 *Sisä-Savon seutukunta*  
227 Karttula  
686 Rautalampi  
778 Suonenjoki  
844 Tervo  
921 Vesanto

#### 12 Pohjois-Karjala - Norra Karelen

121 *Outokummun seutukunta*  
309 Outokumpu  
607 Polvijärvi

122 *Joensuun seutukunta*  
045 Eno  
167 Joensuu  
251 Kiihtelysvaara  
276 Kontiolahti  
426 Liperi  
632 Pyhäselkä

123 *Ilomantsin seutukunta*  
146 Ilomantsi - Ilomants  
856 Tuupovaara

124 *Keski-Karjalan seutukunta*  
248 Kesälahti  
260 Kitee  
707 Rääkkylä  
848 Tohmajärvi  
943 Värtsilä

125 Pielisen Karjalan seutukunta  
176 Juuka  
422 Lieksa  
541 Nurmes  
911 Valtimo

#### **18 Kainuu - Kajanaland**

181 Kehys-Kainuun seutukunta  
105 Hyyrynsalmi  
290 Kuhmo  
620 Puolanka  
777 Suomussalmi  
785 Vaala

182 Kajaanin seutukunta  
205 Kajaani - Kajana  
578 Paltamo  
697 Ristijärvi  
765 Sotkamo  
940 Vuolijoki

#### **4 Väli-Suomi - Mellanfinland Mid-Finland**

##### **13 Keski-Suomi - Mellersta Finland**

131 Jyväskylän seutukunta  
179 Jyväskylä  
180 Jyväskylän mlk -  
Jyväskylä lk  
410 Laukaa  
500 Muurame

132 Kaakkoisen Keski-Suomen  
seutukunta  
077 Hankasalmi  
172 Joutsa  
415 Leivonmäki  
435 Luhanka  
850 Toivakka

133 Keuruun seutukunta  
249 Keuruu  
495 Multia  
592 Petäjävesi  
892 Uurainen

134 Jämsän seutukunta  
182 Jämsä  
183 Jämsänkoski  
277 Korpilahti  
291 Kuhmoinen

135 Äänekosken seutukunta  
275 Konnevesi  
770 Sumiainen  
774 Suolahti  
992 Äänekoski

##### **136 Saarijärven seutukunta**

216 Kannonkoski  
226 Karstula  
265 Kivijärvi  
312 Kyyjärvi  
633 Pylkönmäki  
729 Saarijärvi

##### **137 Viitasaaren seutukunta**

256 Kinnula  
601 Pihitipudas  
931 Viitasaari

#### **14 Etelä-Pohjanmaa - Södra Österbotten**

##### **141 Suupohjan seutukunta**

151 Isojoki - Storå  
175 Jurva  
218 Karijoki - Bötöms  
232 Kauhajoki  
846 Teuva - Östermark

##### **142 Pohjoisten seinänaapurien seutukunta**

145 Ilmajoki  
544 Nurmo  
743 Seinäjoki  
975 Ylistaro

##### **143 Eteläisten seinänaapurien seutukunta**

164 Jalasjärvi  
301 Kurikka  
589 Peräseinäjoki

##### **144 Kuusiokuntien seutukunta**

010 Alavus  
300 Kuortane  
414 Lehtimäki  
759 Soini  
863 Töysä  
989 Ähtäri - Etseri

##### **145 Härmänmaan seutukunta**

004 Alahärmä  
233 Kauhava

408 Lapua - Lappo  
971 Ylihärmä

**146 Järvisseudun seutukunta**

005 Alajärvi  
052 Evijärvi  
281 Korttesjärvi  
403 Lappajärvi  
934 Vimpeli

**15 Vaasan rannikkoseutu -  
Vasa kustregion**

**151 Kyrönmaan seutukunta**

152 Isokyrö - Storkyro  
399 Laihia - Laihela  
942 Vähäkyrö - Lillkyro

**152 Vaasan seutukunta**

280 Korsnäs  
475 Maalahti-Malax  
479 Maksamaa - Maxmo  
499 Mustasaari - Korsholm  
559 Oravainen - Oravais  
905 Vaasa - Vasa  
944 Vöyri - Vörå

**153 Sydösterbottens kustregion**

231 Kaskinen - Kaskö  
287 Kristiinankaupunki -  
Kristinestad  
545 Närpiö - Närpes

**154 Jakobstadsregionen**

288 Kruunupyö - Kronoby  
440 Luoto - Larsmo  
599 Pedersöre  
598 Pietarsaari - Jakobstad  
893 Uusikaarlepyy - Nykarleby

**16 Keski-Pohjanmaa -  
Mellersta Österbotten**

**161 Kaustisen seutukunta**

074 Halsua  
236 Kaustinen - Kaustby  
421 Lestijärvi  
584 Perho  
849 Toholampi  
885 Ullava  
924 Veteli - Vetil

**162 Kokkolan seutukunta**

095 Himanka

217 Kannus  
272 Kokkola - Karleby  
315 Kälviä - Kelviä  
429 Lohtaja - Lochteå

**5 Pohjois-Suomi - Norra Finland  
Northern Finland**

**17 Pohjois-Pohjanmaa -  
Norra Österbotten**

**171 Oulun seutukunta**

072 Hailuoto - Karlö  
084 Haukipudas  
244 Kempele  
255 Kiiminki  
494 Muhos  
567 Oulunsalo  
564 Oulu - Uleåborg

**172 Lakeuden seutukunta**

425 Liminka - Limingo  
436 Lumijoki  
682 Rantsila  
841 Temmes  
859 Tyrnävä

**173 Iin seutukunta**

139 Ii  
292 Kuivaniemi  
889 Utajärvi  
972 Yli-Ii  
973 Ylikiminki

**174 Raahen seutukunta**

582 Pattijoki  
625 Pyhäjoki  
678 Raahen - Brahestad  
708 Ruukki  
748 Siikajoki  
926 Vihanti

**175 Siikalatvan seutukunta**

247 Kestilä  
603 Piippola  
617 Pulkki  
630 Pyhäntä

**176 Nivala-Haapajärven seutukunta**

069 Haapajärvi  
071 Haapavesi  
317 Kärsämäki  
535 Nivala

626 Pyhäjärvi  
691 Reisjärvi

*177 Ylivieskan seutukunta*

009 Alavieska  
208 Kalajoki  
483 Merijärvi  
563 Oulainen  
746 Sievi  
977 Ylivieska

*178 Koillismaan seutukunta*

305 Kuusamo  
615 Pudasjärvi  
832 Taivalkoski

**19 Lappi - Lappland**

*191 Rovaniemen seutukunta*

699 Rovaniemen mlk -  
Rovaniemi lk  
698 Rovaniemi

*192 Kemi-Tornion seutukunta*

240 Kemi  
241 Keminmaa  
751 Simo  
845 Tervola  
851 Tornio - Torneå

*193 Torniolaakson seutukunta*

854 Pello  
976 Ylitornio - Övertorneå

*194 Koillis-Lapin seutukunta*

320 Kemijärvi  
583 Pelkosenniemi  
732 Salla  
742 Savukoski

*195 Posio-Ranuan seutukunta*

614 Posio  
683 Ranua

*196 Tunturi-Lapin seutukunta*

047 Enontekiö - Enontekis  
261 Kittilä  
273 Kolari  
498 Muonio

*197 Pohjois-Lapin seutukunta*

148 Inari - Enare  
758 Sodankylä  
890 Utsjoki

**6 Ahvenanmaa - Åland - Åland**

**21 Ahvenanmaa - Åland**

*211 Mariehamns regionkommun*

043 Eckerö  
060 Finström  
065 Geta  
076 Hammarland  
170 Jomala  
417 Lemland  
438 Lumparland  
478 Maarianhamina -  
Mariehamn  
736 Saltvik  
771 Sund

*212 Föglö regionkommun*

035 Brändö  
062 Föglö  
295 Kumlinge  
318 Kökar  
766 Sottunga  
941 Vårdö

1 Kuuluu Satakunnan maakuntaan.  
Hör till Satakunta landskap.

# Taulukko 9. Kunnat maakunnan ja tilastollisen kunta-ryhmittymyksen mukaan

## Tabell 9. Kommunerna efter landskap och statistisk kommungruppering

## Table 9. Municipalities by region and statistical grouping into municipalities

Maakunta - Landskap - Region  
Kuntaryhmä - Kommungrupp  
Municipal group  
Kunnat - Kommunerna  
Municipalities

---

### 01 Uusimaa - Nyland

*Kaupunkimaiset kunnat -  
Urbana kommuner -  
Urban municipalities*

049 Espoo - Esbo  
078 Hanko - Hangö  
091 Helsinki - Helsingfors  
106 Hyvinkää - Hyvinge  
186 Järvenpää - Träskända  
235 Kauniainen - Grankulla  
245 Kerava - Kervo  
444 Lohja - Lojo  
434 Loviisa - Lovisa (I-U)  
638 Porvoo - Borgå (I-U)  
858 Tuusula - Tusby  
092 Vantaa - Vanda

*Taajaan asutut kunnat -  
Tätortskommuner -  
Semi-urban municipalities*

220 Karjaa - Karis  
224 Karkkila - Högfors  
257 Kirkkonummi - Kyrkslätt  
505 Mäntsälä  
543 Nurmijärvi  
560 Orimattila (P-H)  
753 Sipoo - Sibbo (I-U)  
835 Tammisaari - Ekenäs  
927 Vihti - Vichtis

*Maaseutumaiset kunnat -  
Landsbygdskommuner -  
Rural municipalities*

015 Artjärvi - Artsjö (P-H)  
018 Askola (I-U)  
149 Inkoo - Ingå  
223 Karjalohja - Karislojo  
407 Lapinjärvi - Lapträsk (I-U)

424 Liljendal (I-U)  
504 Myrskylä - Mörskom (I-U)  
540 Nummi-Pusula  
585 Pernaja - Pernå (I-U)  
606 Pohja - Pojo  
611 Pornainen - Borgnäs  
616 Pukkila (I-U)  
701 Ruotsinpyhtää - Strömfors (I-U)  
737 Sammatti  
755 Siuntio - Sjundeå

### 02 Varsinais-Suomi - Egentliga Finland

*Kaupunkimaiset kunnat -  
Urbana kommuner -  
Urban municipalities*

202 Kaarina - S:t Karins  
430 Loimaa  
529 Naantali - Nådendal  
680 Raisio - Reso  
734 Salo  
853 Turku - Åbo

*Taajaan asutut kunnat -  
Tätortskommuner -  
Semi-urban municipalities*

400 Laitila  
423 Lieto - Lundo  
577 Paimio - Pemar  
573 Parainen - Pargas  
602 Piikkiö - Pikis  
895 Uusikaupunki - Nystad

*Maaseutumaiset kunnat -  
Landsbygdskommuner -  
Rural municipalities*

006 Alastaro  
017 Askainen - Villnäs  
019 Aura  
040 Dragsfjärd  
073 Halikko  
101 Houtskari - Houtskär  
150 Iniö  
219 Karinainen  
243 Kemiö - Kimito  
252 Kiikala

259 Kisko  
 279 Korppoo - Körpo  
 284 Koski TI  
 304 Kustavi - Gustavs  
 308 Kuusjoki  
 419 Lemu  
 431 Loimaan kunta -  
 Loimaa kommun  
 480 Marttila  
 481 Masku  
 482 Mellilä  
 485 Merimasku  
 490 Mietoinen  
 501 Muurla  
 503 Mynämäki  
 533 Nauvo - Nagu  
 538 Nousiainen - Nousis  
 561 Oripää  
 586 Perniö - Bjärnä  
 587 Pertteli  
 631 Pyhärinta  
 636 Pöytyä  
 704 Rusko  
 705 Rymättylä - Rimito  
 738 Sauvo - Sagu  
 761 Somero  
 776 Suomensjärvi  
 784 Särkisalo - Finby  
 833 Taivassalo - Tövsala  
 838 Tarvasjoki  
 906 Vahto  
 918 Vehmaa  
 920 Velkua  
 923 Västanfjärd  
 979 Yläne

## 04 Satakunta

*Kaupunkimaiset kunnat -  
 Urbana kommuner -  
 Urban municipalities*

079 Harjavalta  
 609 Pori - Björneborg  
 684 Rauma - Raumo  
 886 Ulvila - Ulvsby

*Taajaan asutut kunnat -  
 Tätortskommuner -  
 Semi-urban municipalities*

050 Eura  
 102 Huittinen  
 214 Kankaanpää  
 271 Kokemäki - Kumo  
 531 Nakkila  
 537 Noormarkku - Norrmark

*Maaseutumaiset kunnat -  
 Landsbygdskommuner -  
 Rural municipalities*

051 Eurajoki - Euraäminne  
 099 Honkajoki  
 181 Jämijärvi  
 230 Karvia  
 254 Kiikoinen  
 262 Kiukainen  
 266 Kodisjoki  
 293 Kullaa  
 319 Köyliö - Kjulo  
 406 Lappi  
 413 Lavia  
 442 Luvia  
 484 Merikarvia - Sastmola  
 608 Pomarkku - Pårmark  
 619 Punkalaidun  
 747 Siikainen  
 783 Säskylä  
 913 Vampula

## 05 Häme - Tavastland

*Kaupunkimaiset kunnat -  
 Urbana kommuner -  
 Urban municipalities*

061 Forssa  
 109 Hämeenlinna - Tavastehus  
 694 Riihimäki

*Taajaan asutut kunnat -  
 Tätortskommuner -  
 Semi-urban municipalities*

082 Hattula  
 165 Janakkala

*Maaseutumaiset kunnat -  
 Landsbygdskommuner -  
 Rural municipalities*

083 Hauho  
 086 Hausjärvi  
 103 Humppila  
 169 Jokioinen - Jockis  
 210 Kalvola  
 401 Lammi  
 433 Loppi  
 692 Renko  
 834 Tammela  
 855 Tuulos  
 981 Ypäjä

## 06 Pirkanmaa - Birkaland

*Kaupunkimaiset kunnat -  
 Urbana kommuner -  
 Urban municipalities*

211 Kangasala  
506 Mänttä  
536 Nokia  
604 Pirkkala - Birkala  
837 Tampere - Tammerfors  
864 Toijala  
908 Valkeakoski  
928 Viiala  
980 Ylöjärvi

*Taajaan asutut kunnat -*

*Tätortskommuner -*

*Semi-urban municipalities*

108 Hämeenkyrö - Tavastkyro  
418 Lempäälä  
562 Orivesi  
581 Parkano  
912 Vammala

*Maaseutumaiset kunnat -*

*Landsbygdskommuner -*

*Rural municipalities*

143 Ikaalinen - Ikalas  
177 Juupajoki  
250 Kihniö  
289 Kuhmalahti  
299 Kuorevesi  
303 Kuru  
310 Kymäkoski  
439 Luopioinen  
443 Längelmäki  
493 Mouhijärvi  
635 Pälkäne  
702 Ruovesi  
730 Sahalahti  
772 Suodenniemi  
887 Urjala  
922 Vesilahti  
932 Viljakkala  
933 Vilppula  
936 Virrat - Virdois  
988 Äetsä

07 Päijät-Häme

*Kaupunkimaiset kunnat -*

*Urbana kommuner -*

*Urban municipalities*

111 Heinola  
398 Lahti - Lahtis

*Taajaan asutut kunnat -*

*Tätortskommuner -*

*Semi-urban municipalities*

016 Asikkala  
098 Hollola  
532 Nastola

*Maaseutumaiset kunnat -*

*Landsbygdskommuner -*

*Rural municipalities*

081 Hartola  
283 Hämeenkoski  
316 Kärkölä  
576 Padasjoki  
781 Sysmä

08 Kymenlaakso - Kymmenedalen

*Kaupunkimaiset kunnat -*

*Urbana kommuner -*

*Urban municipalities*

075 Hamina - Fredrikshamn  
285 Kotka  
286 Kouvola  
306 Kuusankoski

*Taajaan asutut kunnat -*

*Tätortskommuner -*

*Semi-urban municipalities*

754 Anjalankoski  
909 Valkeala  
917 Vehkalahti - Veckelax

*Maaseutumaiset kunnat -*

*Landsbygdskommuner -*

*Rural municipalities*

044 Elimäki  
142 Iitti  
163 Jaala  
489 Miehikkälä  
624 Pyhtää - Pyttis  
935 Virolahti

09 Etelä-Karjala - Södra Karelen

*Kaupunkimaiset kunnat -*

*Urbana kommuner -*

*Urban municipalities*

153 Imatra  
405 Lappeenranta - Villmanstrand

*Taajaan asutut kunnat -*

*Tätortskommuner -*

*Semi-urban municipalities*

173 Joutseno

*Maaseutumaiset kunnat -*

*Landsbygdskommuner -*

*Rural municipalities*

416 Lemi  
441 Luumäki  
580 Parikkala  
689 Rautjärvi  
700 Ruokolahti  
728 Saari  
739 Savitaipale

775 Suomenniemi  
831 Taipalsaari  
891 Uukuniemi  
978 Ylämaa

## 10 Etelä-Savo - Sörda Savolax

*Kaupunkimaiset kunnat -  
Urbana kommuner -  
Urban municipalities*

491 Mikkeli - S:t Michel  
593 Pieksämäki  
740 Savonlinna - Nyslott

*Taajaan asutut kunnat -  
Tätortskommuner -  
Semi-urban municipalities*

507 Mäntyharju

*Maaseutumaiset kunnat -  
Landsbygdskommuner -  
Rural municipalities*

014 Anttola  
046 Enonkoski  
085 Haukivuori  
090 Heinävesi  
097 Hirvensalmi  
171 Joroinen - Jorois  
178 Juva  
184 Jäppilä  
212 Kangaslampi  
213 Kangasniemi  
246 Kerimäki  
492 Mikkelin mlk -  
S:t Michels lk  
588 Pertunmaa  
594 Pieksämäen mlk -  
Pieksämäki lk  
618 Punkaharju  
623 Puumala  
681 Rantasalmi  
696 Ristiina  
741 Savonranta  
768 Sulkava  
937 Virtasalmi

## 11 Pohjois-Savo - Norra Savolax

*Kaupunkimaiset kunnat -  
Urbana kommuner -  
Urban municipalities*

140 Iisalmi - Idensalmi  
297 Kuopio  
915 Varkaus

*Taajaan asutut kunnat -  
Tätortskommuner -  
Semi-urban municipalities*

749 Siilinjärvi  
778 Suonenjoki

*Maaseutumaiset kunnat -  
Landsbygdskommuner -  
Rural municipalities*

174 Juankoski  
204 Kaavi  
227 Karttula  
239 Keitele  
263 Kiuruvesi  
402 Lapinlahti  
420 Leppävirta  
476 Maaninka  
534 Nilsiä  
595 Pielavesi  
686 Rautalampi  
687 Rautavaara  
762 Sonkajärvi  
844 Tervo  
857 Tuusniemi  
916 Varpaisjärvi  
919 Vehmersalmi  
921 Vesanto  
925 Vieremä

## 12 Pohjois-Karjala - Norra Karelen

*Kaupunkimaiset kunnat -  
Urbana kommuner -  
Urban municipalities*

167 Joensuu

*Taajaan asutut kunnat -  
Tätortskommuner -  
Semi-urban municipalities*

422 Lieksa  
541 Nurmes  
309 Outokumpu

*Maaseutumaiset kunnat -  
Landsbygdskommuner -  
Rural municipalities*

045 Eno  
146 Ilomantsi - Ilomants  
176 Juuka  
248 Kesälahti  
251 Kiihtelysvaara  
260 Kitee  
276 Kontiolahti

426 Liperi  
607 Polvijärvi  
632 Pyhäselkä  
707 Rääkkylä  
848 Tohmajärvi  
856 Tuupovaara  
911 Valtimo  
943 Värtsilä

### 13 Keski-Suomi - Mellersta Finland

*Kaupunkimaiset kunnat -  
Urbana kommuner -  
Urban municipalities*  
179 Jyväskylä  
180 Jyväskylän mik - Jyväskylä lk  
774 Suolahti

*Taajaan asutut kunnat -  
Tätortskommuner -  
Semi-urban municipalities*

182 Jämsä  
183 Jämsänkoski  
249 Keuruu  
410 Laukaa  
500 Muurame  
992 Äänekoski

*Maaseutumaiset kunnat -  
Landsbygdskommuner -  
Rural municipalities*

077 Hankasalmi  
172 Joutsa  
216 Kannonkoski  
226 Karstula  
256 Kinnula  
265 Kivijärvi  
275 Konnevesi  
277 Korpilahti  
291 Kuhmoinen  
312 Kyyjärvi  
415 Leivonmäki  
435 Luhanka  
495 Multia  
592 Petäjävesi  
601 Pihtipudas  
633 Pylkönmäki  
729 Saarijärvi  
770 Sumiainen  
850 Toivakka  
892 Uurainen  
931 Viitasaari

### 14 Etelä-Pohjanmaa - Södra Österbotten

*Kaupunkimaiset kunnat -  
Urbana kommuner -  
Urban municipalities*  
743 Seinäjoki

*Taajaan asutut kunnat -  
Tätortskommuner -  
Semi-urban municipalities*

005 Alajärvi  
145 Ilmajoki  
232 Kauhajoki  
233 Kauhava  
301 Kurikka  
408 Lapua - Lappo  
544 Nurmo

*Maaseutumaiset kunnat -  
Landsbygdskommuner -  
Rural municipalities*

004 Alahärmä  
010 Alavus  
052 Evijärvi  
151 Isojoki - Storå  
164 Jalasjärvi  
175 Jurva  
218 Karijoki - Bötom  
281 Korttesjärvi  
300 Kuortane  
403 Lappajärvi  
414 Lehtimäki  
589 Peräseinäjoki  
759 Soini  
846 Teuva - Östermark  
863 Töysä  
934 Vimpeli  
971 Ylihärmä  
975 Ylistaro  
989 Ähtäri - Etseri

### 15 Vaasan rannikkoseutu - Vasa kustregion

*Kaupunkimaiset kunnat -  
Urbana kommuner -  
Urban municipalities*  
231 Kaskinen - Kaskö  
598 Pietarsaari - Jakobstad  
905 Vaasa - Vasa

*Taajaan asutut kunnat -  
Tätortskommuner -  
Semi-urban municipalities*  
399 Laihia - Laihela  
499 Mustasaari - Korsholm

*Maaseutumaiset kunnat -  
Landsbygdskommuner -  
Rural municipalities*  
152 Isokyrö - Storkyro  
280 Korsnäs  
287 Kristiinankaupunki - Kristinestad  
288 Kruunupyö - Kronoby  
440 Luoto - Larsmo  
475 Maalahti - Malax  
479 Maksamaa - Maxmo  
545 Närpiö - Närpes  
559 Oravainen - Oravais  
599 Pedersöre  
893 Uusikaarlepyy - Nykarleby  
942 Vähäkyrö - Lillkyro  
944 Vöyri - Vörå

16 Keski-Pohjanmaa -  
Mellersta Österbotten

*Kaupunkimaiset kunnat -  
Urbana kommuner -  
Urban municipalities*  
272 Kokkola - Karleby

*Taajaan asutut kunnat -  
Tätortskommuner -  
Semi-urban municipalities*  
217 Kannus

*Maaseutumaiset kunnat -  
Landsbygdskommuner -  
Rural municipalities*  
074 Halsua  
095 Himanka  
236 Kaustinen - Kaustby  
315 Kälviä - Kelviä  
421 Lestijärvi  
429 Lohtaja - Lochteå  
584 Perho  
849 Toholampi  
885 Ullava  
924 Veteli - Vetil

17 Pohjois-Pohjanmaa - Norra  
Österbotten

*Kaupunkimaiset kunnat -  
Urbana kommuner -  
Urban municipalities*  
084 Haukipudas

244 Kempele  
567 Oulunsalo  
564 Oulu - Uleåborg  
678 Raahe - Brahestad

*Taajaan asutut kunnat -  
Tätortskommuner -  
Semi-urban municipalities*  
069 Haapajärvi  
071 Haapavesi  
139 Ii  
208 Kalajoki  
305 Kuusamo  
494 Muhos  
535 Nivala  
563 Oulainen  
582 Pattijoki  
977 Ylivieska

*Maaseutumaiset kunnat -  
Landsbygdskommuner -  
Rural municipalities*  
009 Alavieska  
072 Hailuoto - Karlö  
247 Kestilä  
255 Kiiminki  
292 Kuivaniemi  
317 Kärsämäki  
425 Liminka - Limingo  
436 Lumijoki  
483 Merijärvi  
603 Piippola  
615 Pudasjärvi  
617 Pulkila  
625 Pyhäjoki  
626 Pyhäjärvi  
630 Pyhäntä  
682 Rantsila  
691 Reisjärvi  
708 Ruukki  
746 Sievi  
748 Siikajoki  
832 Taivalkoski  
841 Temmes  
859 Tyrnävä  
889 Utajärvi  
926 Vihanti  
972 Yli-Ii  
973 Ylikiiminki

18 Kainuu - Kajanaland

*Kaupunkimaiset kunnat -  
Urbana kommuner -  
Urban municipalities*  
205 Kajaani - Kajana

*Maaseutumaiset kunnat -  
Landsbygdskommuner -  
Rural municipalities*

105 Hyrynsalmi  
290 Kuhmo  
578 Paltamo  
620 Puolanka  
697 Ristijärvi  
765 Sotkamo  
777 Suomussalmi  
785 Vaala  
940 Vuolijoki

19 Lappi - Lappland

*Kaupunkimaiset kunnat -  
Urbana kommuner -  
Urban municipalities*

240 Kemi  
698 Rovaniemi  
851 Tornio - Torneå

*Taajaan asutut kunnat -  
Tätortskommuner -  
Semi-urban municipalities*

320 Kemijärvi  
241 Keminmaa  
699 Rovaniemen mlk -  
Rovaniemi lk

*Maaseutumaiset kunnat -  
Landsbygdskommuner -  
Rural municipalities*

047 Enontekiö - Enontekis  
148 Inari - Enare  
261 Kittilä  
273 Kolari  
498 Muonio

583 Pelkosenniemi  
854 Pello  
614 Posio  
683 Ranua  
732 Salla  
742 Savukoski  
751 Simo  
758 Sodankylä  
845 Tervola  
890 Utsjoki  
976 Ylitornio - Övertorneå

21 Ahvenanmaa - Åland

*Kaupunkimaiset kunnat -  
Urbana kommuner -  
Urban municipalities*

478 Maarianhamina - Mariehamn

*Maaseutumaiset kunnat -  
Landsbygdskommuner -  
Rural municipalities*

035 Brändö  
043 Eckerö  
060 Finström  
062 Föglö  
065 Geta  
076 Hammarland  
170 Jomala  
295 Kumlinge  
318 Kökar  
417 Lemland  
438 Lumparland  
736 Saltvik  
766 Sottunga  
771 Sund  
941 Vårdö

**Taulukko 10. Kunnat läänin ja kuntamuodon mukaan**  
**Tabell 10. Kommunerna efter län och kommunform**  
**Table 10. Municipalities by province and type of municipality**

Lääni - Län - Province	753 Sipoo - Sibbo
Kuntamuoto - Kommunform	755 Siuntio - Sjundeaå
Type of municipality	858 Tuusula - Tusby
Kunnat - Kommunerna	927 Vihti - Vichtis
Municipalities	
<hr/>	
01 Uudenmaan lääni - Nylands län	02 Turun ja Porin lääni
Province of Uusimaa	Åbo och Björneborgs län
	Province of Turku and Pori
<i>Kaupungit - Städer - Urban municipalities</i>	<i>Kaupungit - Städer - Urban municipalities</i>
049 Espoo - Esbo	079 Harjavalta
078 Hanko - Hangö	102 Huittinen
091 Helsinki - Helsingfors	202 Kaarina - S:t Karins
106 Hyvinkää - Hyvinge	214 Kankaanpää
186 Järvenpää - Träskända	271 Kokemäki - Kumo
220 Karjaa - Karis	400 Laitila
224 Karkkila - Högfors	430 Loimaa
235 Kauniainen - Grankulla	529 Naantali - Nädendal
245 Kerava - Kervo	577 Paimio - Pemar
444 Lohja - Lojo	573 Parainen - Pargas
434 Loviisa - Lovisa	609 Pori - Björneborg
560 Orimattila	680 Raisio - Reso
638 Porvoo - Borgå	684 Rauma - Raumo
835 Tammisaari - Ekenäs	734 Salo
092 Vantaa - Vanda	761 Somero
	853 Turku - Åbo
<i>Muut kunnat - Övriga kommuner</i>	895 Uusikaupunki - Nystad
<i>Other municipalities</i>	912 Vammala
015 Artjärvi - Artsjö	
018 Askola	<i>Muut kunnat - Övriga kommuner</i>
149 Inkoo - Ingå	<i>Other municipalities</i>
223 Karjalohja - Karislojo	006 Alastaro
257 Kirkkonummi - Kyrkslätt	017 Askainen - Villnäs
407 Lapinjärvi - Lappträsk	019 Aura
424 Liijendal	040 Dragsfjärd
504 Myrskylä - Mörskom	050 Eura
505 Mäntsälä	051 Eurajoki - Euraåminne
540 Nummi-Pusula	073 Halikko
543 Nurmijärvi	099 Honkajoki
585 Pernaja - Pernå	101 Houtskari - Houtskär
606 Pohja - Pojo	150 Iniö
611 Pornainen - Borgnäs	181 Jämijärvi
616 Pukkila	219 Karinainen
701 Ruotsinpyhtää - Strömfors	230 Karvia
737 Sammatti	

243 Kemiö - Kimito  
 252 Kiikala  
 254 Kiikoinen  
 259 Kisko  
 262 Kiukainen  
 266 Kodisjoki  
 279 Korppoo - Korpo  
 284 Koski Ti  
 293 Kullaa  
 304 Kustavi - Gustavs  
 308 Kuusjoki  
 319 Köyliö - Kjulo  
 406 Lappi  
 413 Lavia  
 419 Lemu  
 423 Lieto - Lundo  
 431 Loimaan kunta -  
 Loimaa kommun  
 442 Luvia  
 480 Marttila  
 481 Masku  
 482 Mellilä  
 484 Merikarvia - Sastmola  
 485 Merimasku  
 490 Mietoinen  
 501 Muurla  
 503 Mynämäki  
 531 Nakkila  
 533 Nauvo - Nagu  
 537 Noormarkku - Norrmark  
 538 Nousiainen - Nousis  
 561 Oripää  
 586 Perniö - Bjärnä  
 587 Pertteli  
 602 Piikkiö - Pikis  
 608 Pomarkku - Pärmark  
 619 Punkalaidun  
 631 Pyhäranta  
 636 Pöytyä  
 704 Rusko  
 705 Rymättylä - Rimito  
 738 Sauvo - Sagu  
 747 Siikainen  
 772 Suodenniemi  
 776 Suomensjärvi  
 783 Säkylä  
 784 Särkisalo - Finby  
 833 Taivassalo - Tövsala  
 838 Tarvasjoki  
 886 Ulvila - Ulvsby  
 906 Vahto

913 Vampula  
 918 Vehmaa  
 920 Velkua  
 923 Västanfjärd  
 979 Yläne  
 988 Äetsä

04 Hämeen lääni - Tavastehus län  
Province of Häme

*Kaupungit - Städer - Urban municipalities*

061 Forssa  
 109 Hämeenlinna - Tavastehus  
 143 Ikaalinen - Ikalis  
 398 Lahti - Lahtis  
 506 Mänttä  
 536 Nokia  
 562 Orivesi  
 581 Parkano  
 694 Riihimäki  
 837 Tampere - Tammerfors  
 864 Toijala  
 908 Valkeakoski  
 936 Virrat - Virdois

*Muut kunnat - Övriga kommuner  
Other municipalities*

016 Asikkala  
 082 Hattula  
 083 Hauho  
 086 Hausjärvi  
 098 Hollola  
 103 Humppila  
 283 Hämeenkoski  
 108 Hämeenkyrö - Tavastkyro  
 165 Janakkala  
 169 Jokioinen - Jockis  
 177 Juupajoki  
 210 Kalvola  
 211 Kangasala  
 250 Kihniö  
 289 Kuhmalahdi  
 299 Kuorevesi  
 303 Kuru  
 310 Kylmäkoski  
 316 Kärkölä  
 401 Lammi  
 418 Lempäälä  
 433 Loppi  
 439 Luopioinen  
 443 Längelmäki  
 493 Mouhijärvi

532 Nastola  
576 Padasjoki  
604 Pirkkala - Birkala  
635 Pälkäne  
692 Renko  
702 Ruovesi  
730 Sahalahti  
834 Tammela  
855 Tuulos  
887 Urjala  
922 Vesilahti  
928 Viiala  
932 Viljakkala  
933 Vilppula  
980 Ylöjärvi  
981 Ypäjä

05 Kymen lääni - Kymmene län  
Province of Kymi

*Kaupungit - Städer - Urban municipalities*

754 Anjalankoski  
075 Hamina - Fredrikshamn  
153 Imatra  
285 Kotka  
286 Kouvola  
306 Kuusankoski  
405 Lappeenranta - Villmanstrand

*Muut kunnat - Övriga kommuner  
Other municipalities*

044 Elimäki  
142 Iitti  
163 Jaala  
173 Joutseno  
416 Lemi  
441 Luumäki  
489 Miehikkälä  
580 Parikkala  
624 Pyhtää - Pyttis  
689 Rautjärvi  
700 Ruokolahti  
728 Saari  
739 Savitaipale  
775 Suomenniemi  
831 Taipalsaari  
891 Uukuniemi  
909 Valkeala  
917 Vehkalahti - Veckelax  
935 Virolahti  
978 Ylämaa

06 Mikkelin lääni - S:t Michels län  
Province of Mikkeli

*Kaupungit - Städer - Urban municipalities*

111 Heinola  
491 Mikkeli - S:t Michel  
593 Pieksämäki  
740 Savonlinna - Nyslott

*Muut kunnat - Övriga kommuner  
Other municipalities*

014 Anttola  
046 Enonkoski  
081 Hartola  
085 Haukivuori  
090 Heinävesi  
097 Hirvensalmi  
171 Joroinen - Jorois  
178 Juva  
184 Jäppilä  
212 Kangaslampi  
213 Kangasniemi  
246 Kerimäki  
492 Mikkelin mlk - S:t Michels lk  
507 Mäntyharju  
588 Pertunmaa  
594 Pieksämäen mlk -  
Pieksämäki lk  
618 Punkaharju  
623 Puumala  
681 Rantasalmi  
696 Ristiina  
741 Savonranta  
768 Sulkava  
781 Sysmä  
937 Virtasalmi

07 Pohjois-Karjalan lääni -  
Norra Karelen län  
Province of Northern Karelia

*Kaupungit - Städer - Urban municipalities*

167 Joensuu  
260 Kitee  
422 Lieksa  
541 Nurmes  
309 Outokumpu

*Muut kunnat - Övriga kommuner  
Other municipalities*

045 Eno  
146 Ilomantsi - Ilomants

176 Juuka  
248 Kesälahti  
251 Kiihtelysvaara  
276 Kontiolahti  
426 Liperi  
607 Polvijärvi  
632 Pyhäselkä  
707 Rääkkylä  
848 Tohmajärvi  
856 Tuupovaara  
911 Valtimo  
943 Värtsilä

08 Kuopion lääni - Kuopio län  
Province of Kuopio

*Kaupungit - Städer - Urban municipalities*

140 Iisalmi - Idensalmi  
263 Kiuruvesi  
297 Kuopio  
778 Suonenjoki  
915 Varkaus

*Muut kunnat - Övriga kommuner  
Other municipalities*

174 Juankoski  
204 Kaavi  
227 Karttula  
239 Keitele  
402 Lapinlahti  
420 Leppävirta  
476 Maaninka  
534 Nilsjä  
595 Pielavesi  
686 Rautalampi  
687 Rautavaara  
749 Siilinjärvi  
762 Sonkajärvi  
844 Tervo  
857 Tuusniemi  
916 Varpaisjärvi  
919 Vehmersalmi  
921 Vesanto  
925 Vieremä

09 Keski-Suomen lääni  
Mellersta Finlands län  
Province of Central Finland

*Kaupungit - Städer - Urban municipalities*

179 Jyväskylä

182 Jämsä  
183 Jämsänkoski  
249 Keuruu  
729 Saarijärvi  
774 Suolahti  
931 Viitasaari  
992 Äänekoski

*Muut kunnat - Övriga kommuner  
Other municipalities*

077 Hankasalmi  
172 Joutsa  
180 Jyväskylän mlk - Jyväskylä lk  
216 Kannonkoski  
226 Karstula  
256 Kinnula  
265 Kivijärvi  
275 Konnevesi  
277 Korpilahti  
291 Kuhmoinen  
312 Kyyjärvi  
410 Laukaa  
415 Leivonmäki  
435 Luhanka  
495 Multia  
500 Muurame  
592 Petäjävesi  
601 Pihtipudas  
633 Pylkönmäki  
770 Sumiainen  
850 Toivakka  
892 Uurainen

10 Vaasan lääni - Vasa län  
Province of Vaasa

*Kaupungit - Städer - Urban municipalities*

005 Alajärvi  
010 Alavus  
217 Kannus  
231 Kaskinen - Kaskö  
233 Kauhava  
272 Kokkola - Karleby  
287 Kristiinankaupunki - Kristinestad  
301 Kurikka  
408 Lapua - Lappo  
545 Närpiö - Närpes  
598 Pietarsaari - Jakobstad  
743 Seinäjoki  
893 Uusikaarlepyy - Nykarleby  
905 Vaasa - Vasa

989 Ähtäri - Etseri

*Muut kunnat - Övriga kommuner*

*Other municipalities*

004 Alahärmä

052 Evijärvi

074 Halsua

095 Himanka

145 Ilmajoki

151 Isojoki - Storå

152 Isokyrö - Storkyro

164 Jalasjärvi

175 Jurva

218 Karijoki - Bötom

232 Kauhajoki

236 Kaustinen - Kaustby

280 Korsnäs

281 Korttesjärvi

288 Kruunupyy - Kronoby

300 Kuortane

315 Kälvä - Kelvä

399 Laihia - Laihela

403 Lappajärvi

414 Lehtimäki

421 Lestijärvi

429 Lohtaja - Lochtea

440 Luoto - Larsmo

475 Maalahti-Malax

479 Maksamaa - Maxmo

499 Mustasaari - Korsholm

544 Nurmo

559 Oravainen - Oravais

599 Pedersöre

584 Perho

589 Peräseinäjoki

759 Soini

846 Teuva - Östermark

849 Toholampi

863 Töysä

885 Ullava

924 Veteli - Vetil

934 Vimpeli

942 Vähäkyrö - Lillkyro

944 Vöyri - Vörå

971 Ylihärmä

975 Ylistaro

071 Haapavesi

205 Kajaani - Kajana

290 Kuhmo

535 Nivala

563 Oulainen

564 Oulu - Uleåborg

626 Pyhäjärvi

678 Raahe - Brahestad

977 Ylivieska

*Muut kunnat - Övriga kommuner*

*Other municipalities*

009 Alavieska

072 Hailuoto - Karlö

084 Haukipudas

105 Hyrynsalmi

139 Ii

208 Kalajoki

244 Kempele

247 Kestilä

255 Kiiminki

292 Kuivaniemi

305 Kuusamo

317 Kärsämäki

425 Liminka - Limingo

436 Lumijoki

483 Merijärvi

494 Muhos

567 Oulunsalo

578 Paltamo

582 Pattijoki

603 Piippola

615 Pudasjärvi

617 Puikkila

620 Puolanka

625 Pyhäjoki

630 Pyhäntä

682 Rantsila

691 Reisjärvi

697 Ristijärvi

708 Ruukki

746 Sievi

748 Siikajoki

765 Sotkamo

777 Suomussalmi

832 Taivalkoski

841 Temmes

859 Tyrnävä

889 Utajärvi

785 Vaala

926 Vihanti

11 Oulun lääni - Uleåborgs län  
Province of Oulu

*Kaupungit - Städer - Urban municipalities*

069 Haapajärvi

940 Vuolijoki  
972 Yli-Ii  
973 Ylikiiminki

12 Lapin lääni - Lapplands län  
Province of Lapland

*Kaupungit - Städer - Urban municipalities*

240 Kemi  
320 Kemijärvi  
698 Rovaniemi  
851 Tornio - Torneå

*Muut kunnat - Övriga kommuner  
Other municipalities*

047 Enontekiö - Enontekis  
148 Inari - Enare  
241 Keminmaa  
261 Kittilä  
273 Kolari  
498 Muonio  
583 Pelkosenniemi  
854 Pello  
614 Posio  
683 Ranua  
699 Rovaniemen mlk - Rovaniemi lk  
732 Salla  
742 Savukoski  
751 Simo  
758 Sodankylä

845 Tervola  
890 Utsjoki  
976 Ylitornio - Övertorneå

13 Ahvenanmaan maakunta -  
Landskapet Åland  
Province of Åland

*Kaupungit - Städer - Urban municipalities*

478 Maarianhamina - Mariehamn

*Muut kunnat - Övriga kommuner  
Other municipalities*

035 Brändö  
043 Eckerö  
060 Finström  
062 Föglö  
065 Geta  
076 Hammarland  
170 Jomala  
295 Kumlinge  
318 Kökar  
417 Lemland  
438 Lumparland  
736 Saltvik  
766 Sottunga  
771 Sund  
941 Vårdö

**Liite 1. Lakkautetut kunnat ja kuntien nimenmuutokset  
aakkosjärjestyksessä**

**Bilaga 1. Upplösta kommuner och kommunernas namn-  
ändringar i alfabetisk ordning**

**Appendix 1. Abolished municipalities and changed names of  
municipalities in alphabetical order**

Muuttunut kunta Andrad kommun Changed municipality	Ajankohta Tidpunkt Point in time	Muutos Ändring Change	Liitoskunta/Uusi nimi Inkorporerad i kommun/ Det nya namnet Annexed municipality/ New name
001 Ahlainen	1.1.1972	Liitetty kuntaan	609
002 Aitolahti	1.1.1966	Liitetty kuntaan	837
003 Akaa	1.1.1946	Liitetty kuntiin	310, 788, 864, 928
007 Alatornio - Nedertorneå	1.1.1973	Liitetty kuntaan	851
008 Alaveteli - Nedervetil	1.1.1969	Liitetty kuntaan	288
010 Alavus - Alavo	1.1.1983	Uusi nimi	Alavus
011 Angelniemi	1.1.1967	Liitetty kuntaan	073
012 Anjala	1.1.1975	Liitetty kuntaan	754
013 Antrea	19.9.1944	Luovutetulla alueella	
032 Bergö	1.1.1973	Liitetty kuntaan	475
033 Björköby	1.1.1973	Liitetty kuntaan	499
034 Bromarv	1.1.1977	Liitetty kuntiin	078, 842
039 Degerby	1.1.1946	Liitetty kuntaan	149
047 Enontekiö	1.1.1983	Uusi nimi	Enontekiö - Enontekis
048 Eräjärvi	1.1.1973	Liitetty kuntaan	562
604 Etelä-Pirkkala	1.1.1938	Uusi nimi	Pirkkala
051 Eurajoki	1.1.1983	Uusi nimi	Eurajoki - Euraâminne
235 Grankulla	8.4.1949	Uusi nimi	Kauniainen - Grankulla
068 Haaga - Haga	1.1.1946	Liitetty kuntaan	091
070 Haapasaari - Aspö	1.1.1974	Liitetty kuntaan	285
080 Harlu	19.9.1944	Luovutetulla alueella	
087 Heinjoki	19.9.1944	Luovutetulla alueella	
088 Heinola	1.1.1997	Liitetty kuntaan	111
089 Heinolan mlk - Heinola lk	1.1.1997	Liitetty kuntaan	111
092 Helsingin mlk - Helsinge	1.1.1972	Uusi nimi	Vantaa - Vanda
093 Hiitola	19.9.1944	Luovutetulla alueella	
094 Hiittinen - Hitis	1.1.1969	Liitetty kuntaan	040
096 Hinnerjoki	1.1.1970	Liitetty kuntaan	050
099 Hongonjoki	1.1.1952	Uusi nimi	Honkajoki
100 Honkilahti	1.1.1970	Liitetty kuntaan	050
104 Huopalahti - Hoplaks	1.1.1946	Liitetty kuntaan	091
107 Hyvinkään mlk - Hyvinge lk	1.1.1969	Liitetty kuntaan	106
110 Hämeenlinnan mlk - Tavastehus lk	1.1.1948	Liitetty kuntaan	109

Muuttunut kunta Andrad kommun Changed municipality	Ajankohta Tidpunkt Point in time	Muutos Ändring Change	Liitoskunta/Uusi nimi Inkorporerad i kommun/ Det nya namnet Annexed municipality/ New name
141 Iisalmen mlk - Iisalmi lk	1.1.1970	Liitetty kuntaan	140
140 Iisalmi	1.1.1983	Uusi nimi	Iisalmi - Idensalmi
144 Ikaalinen	1.1.1972	Liitetty kuntaan	143
143 Ikaalinen	1.1.1983	Uusi nimi	Ikaalinen - Ikalis
143 Ikaalisten mlk - Ikaalinen lk	1.1.1972	Uusi nimi	Ikaalinen
147 Impilahti	19.9.1944	Luovutetulla alueella	
162 Jaakkima	19.9.1944	Luovutetulla alueella	
166 Jepua - Jeppo	1.1.1975	Liitetty kuntaan	893
168 Johannes	19.9.1944	Luovutetulla alueella	
169 Jokioinen	1.1.1983	Uusi nimi	Jokioinen - Jockis
171 Joroinen	1.1.1983	Uusi nimi	Joroinen - Jorois
178 Juva - Jockas	9.6.1965	Uusi nimi	Juva
186 Järvenpää	1.1.1983	Uusi nimi	Järvenpää - Träskända
185 Jääski	1.1.1948	Liitetty kuntiin*	153, 173, 700
203 Kaarlela - Karleby	1.1.1977	Liitetty kuntiin	272, 315
205 Kajaani	1.1.1983	Uusi nimi	Kajaani - Kajana
206 Kajaanin mlk - Kajaani lk	1.1.1977	Liitetty kuntaan	205
207 Kakskerta	1.1.1968	Liitetty kuntaan	853
209 Kalanti	1.1.1993	Liitetty kuntaan	895
215 Kanneljärvi	19.9.1944	Luovutetulla alueella	
201 Karhula	1.1.1977	Liitetty kuntaan	285
221 Karjaan mlk - Karis lk	1.1.1969	Liitetty kuntaan	220
222 Karjala	1.1.1977	Liitetty kuntaan	503
224 Karkkila	1.1.1983	Uusi nimi	Karkkila - Högfors
225 Karkku	1.1.1973	Liitetty kuntaan	912
228 Karuna	1.1.1969	Liitetty kuntaan	738
229 Karunki	1.1.1973	Liitetty kuntaan	851
234 Kaukola	19.9.1944	Luovutetulla alueella	
237 Kauvatsa	1.1.1969	Liitetty kuntaan	271
238 Keikyä	1.1.1981	Liitetty kuntaan	988
242 Kemijärven mlk - Kemijärvi lk	1.1.1973	Liitetty kuntaan	320
241 Kemin mlk - Kemi lk	1.1.1979	Uusi nimi	Keminmaa
253 Kiikka	1.1.1981	Liitetty kuntaan	988
258 Kirvu	19.9.1944	Luovutetulla alueella	
264 Kivennapa	19.9.1944	Luovutetulla alueella	
267 Koijärvi	1.1.1969	Liitetty kuntiin	061, 887
268 Koivisto	19.9.1944	Luovutetulla alueella	
269 Koiviston mlk - Koivisto lk	19.9.1944	Luovutetulla alueella	
270 Koivulahti - Kvevlax	1.1.1973	Liitetty kuntaan	499
272 Kokkola - Gamlakarleby	1.1.1977	Uusi nimi	Kokkola - Karleby
274 Konginkangas	1.1.1993	Liitetty kuntaan	992
278 Korpiselkä	1.1.1946	Liitetty kuntaan*	856
282 Koskenpää	1.1.1969	Liitetty kuntaan	183
283 Koski HI	1.1.1995	Uusi nimi	Hämeenkoski

Muuttunut kunta Ändrad kommun Changed municipality	Ajankohta Tidpunkt Point in time	Muutos Ändring Change	Liitoskunta/Uusi nimi Inkorporerad i kommun/ Det nya namnet Annexed municipality/ New name
290 Kuhmoniemi	1.1.1937	Uusi nimi	Kuhmo
294 Kulosaaren huvilakaupunki - Brändö villastad	1.1.1946	Liitetty kuntaan	091
732 Kuolajärvi	1.1.1936	Uusi nimi	Salla
296 Kuolemajärvi	19.9.1944	Luovutetulla alueella	
298 Kuopion mlk - Kuopio lk	1.1.1969	Liitetty kuntiin	297, 749
302 Kurkijoki	19.9.1944	Luovutetulla alueella	
307 Kuusisto - Kustö	1.1.1946	Liitetty kuntaan	202
309 Kuusjärvi	1.1.1968	Uusi nimi	Outokumpu
311 Kymi - Kymmene	1.1.1977	Liitetty kuntaan	285
321 Kyyrölä	1.1.1934	Liitetty kuntaan	497
314 Käkisalmen mlk - Kexholms lk	19.9.1944	Luovutetulla alueella	
313 Käkisalmi - Kexholm	19.9.1944	Luovutetulla alueella	
315 Kälviä	1.1.1983	Uusi nimi	Kälviä - Kelviä
397 Lahdenpohja	19.9.1944	Luovutetulla alueella	
398 Lahti	1.1.1983	Uusi nimi	Lahti - Lahtis
399 Laihia	1.1.1983	Uusi nimi	Laihia - Laihela
404 Lappee	1.1.1967	Liitetty kuntaan	405
409 Lapväärtti - Lappfjärd	1.1.1973	Liitetty kuntaan	287
411 Lauritsala	1.1.1967	Liitetty kuntaan	405
412 Lavansaari	19.9.1944	Luovutetulla alueella	
423 Lieto	1.1.1983	Uusi nimi	Lieto - Lundo
425 Liminka	1.1.1983	Uusi nimi	Liminka - Limingo
426 Liperi - Libelits	9.6.1965	Uusi nimi	Liperi
427 Lohja - Lojo	1.1.1997	Liitetty kuntaan	444
428 Lohjan kunta - Lojo kommun	1.1.1997	Liitetty kuntaan	444
428 Lohjan mlk - Lojo lk	1.1.1978	Uusi nimi	Lohjan kunta - Lojo kommun
429 Lohtaja	1.1.1983	Uusi nimi	Lohtaja - Lochteä
431 Loimaan mlk - Loimaa lk	1.1.1978	Uusi nimi	Loimaan kunta - Loimaa kommun
432 Lokalahti	1.1.1981	Liitetty kuntaan	895
437 Lumivaara	19.9.1944	Luovutetulla alueella	
475 Maalahti - Malaks	9.6.1965	Uusi nimi	Maalahti - Malax
477 Maaria - S:t Marie	1.1.1967	Liitetty kuntaan	853
479 Maksamaa - Maksmo	9.6.1965	Uusi nimi	Maksamaa - Maxmo
484 Merikarvia	1.1.1983	Uusi nimi	Merikarvia - Sastmola
486 Messukylä	1.1.1947	Liitetty kuntaan	837
487 Metsämaa	1.1.1976	Liitetty kuntaan	431
488 Metsäpirtti	19.9.1944	Luovutetulla alueella	
496 Munsala	1.1.1975	Liitetty kuntaan	893
497 Muolaa	19.9.1944	Luovutetulla alueella	
498 Muonionniska	9.8.1923	Uusi nimi	Muonio
499 Mustasaari	23.4.1927	Uusi nimi	Mustasaari - Korsholm

Muuttanut kunta Ändrad kommun Changed municipality	Ajankohta Tidpunkt Point in time	Muutos Ändring Change	Liitoskunta/Uusi nimi Inkorporerad i kommun/ Det nya namnet Annexed municipality/ New name
502 Muuruvesi	1.1.1971	Liitetty kuntaan	174
503 Mynämäki - Virmo	9.6.1965	Uusi nimi	Mynämäki
530 Naantalin mlk - Nådendals lk	1.1.1964	Liitetty kuntaan	529
538 Nousiainen	1.1.1983	Uusi nimi	Nousiainen - Nousis
539 Nuijamaa	1.1.1989	Liitetty kuntaan	405
540 Nummi	1.1.1981	Liitetty kuntaan	540
542 Nurmeksen mlk - Nurmes lk	1.1.1973	Liitetty kuntaan	541
565 Oulujoki	1.1.1965	Liitetty kuntiin	084, 244, 255, 564, 567, 859, 889, 973
566 Oulunkylä - Äggelby	1.1.1946	Liitetty kuntaan	091
574 Paattinen	1.1.1973	Liitetty kuntaan	853
575 Paavola	1.1.1973	Liitetty kuntaan	708
579 Paraisten mlk - Pargas lk	1.1.1967	Liitetty kuntaan	573
590 Petolahti - Petalax	1.1.1973	Liitetty kuntaan	475
591 Petsamo	19.9.1944	Luovutetulla alueella	
596 Pielisensuu	1.1.1954	Liitetty kuntaan	167
597 Pielisjärvi	1.1.1973	Liitetty kuntaan	422
599 Pietarsaaren mlk - Pedersöre	23.2.1989	Uusi nimi	Pedersören kunta - Pedersöre
600 Pihlajavesi	1.1.1969	Liitetty kuntaan	249
994 Pirkkala	1.1.1922	Liitetty kuntiin	536, 604
604 Pirkkala	1.1.1983	Uusi nimi	Pirkkala - Birkala
605 Pirttikylä - Pörtom	1.1.1973	Liitetty kuntaan	545
637 Pohjaslahti	1.1.1973	Liitetty kuntiin	933, 936
536 Pohjois-Pirkkala	1.1.1938	Uusi nimi	Nokia
610 Porin mlk - Björneborgs lk	1.1.1967	Liitetty kuntaan	609
612 Porvoo - Borgå	1.1.1997	Liitetty kuntaan	638
613 Porvoon mlk - Borgå lk	1.1.1997	Liitetty kuntaan	638
621 Purmo	1.1.1977	Liitetty kuntaan	599
622 Pusula	1.1.1981	Liitetty kuntaan	540
626 Pyhäjärvi	1.1.1993	Uusi nimi	Pyhäsalmi
626 Pyhäjärvi OI - Pyhäjärvi UI I	1.1.1969	Uusi nimi	Pyhäjärvi
627 Pyhäjärvi UI - Pyhäjärvi Nyl I	1.1.1969	Liitetty kuntaan	224
628 Pyhäjärvi VI - Pyhäjärvi Vib I	19.9.1944	Luovutetulla alueella	
629 Pyhämaa	1.1.1974	Liitetty kuntaan	895
626 Pyhäsalmi	1.1.1996	Uusi nimi	Pyhäjärvi
634 Pälkjärvi	1.1.1946	Liitetty kuntaan*	848
679 Raippaluoto - Replot	1.1.1973	Liitetty kuntaan	499
685 Rauman mlk - Raumo lk	1.1.1993	Liitetty kuntaan	684
688 Rautio	1.1.1973	Liitetty kuntaan	208
690 Rautu	19.9.1944	Luovutetulla alueella	
693 Revonlahti - Revolax	1.1.1973	Liitetty kuntaan	708
695 Riistavesi	1.1.1973	Liitetty kuntaan	297
703 Ruskeala	19.9.1944	Luovutetulla alueella	

Muuttunut kunta Ändrad kommun Changed municipality	Ajankohta Tidpunkt Point in time	Muutos Ändring Change	Liitoskunta/Uusi nimi Inkorporerad i kommun/ Det nya namnet Annexed municipality/ New name
706 Räisälä	19.9.1944	Luovutetulla alueella	
731 Sakkola	19.9.1944	Luovutetulla alueella	
733 Salmi	19.9.1944	Luovutetulla alueella	
735 Saloinen	1.1.1973	Liitetty kuntaan	678
744 Seinäjoen mlk - Seinäjoki lk	1.1.1959	Liitetty kuntaan	743
745 Seiskari	19.9.1944	Luovutetulla alueella	
750 Siipyy - Sideby	1.1.1973	Liitetty kuntaan	287
752 Simpele	1.1.1973	Liitetty kuntaan	689
754 Sippola	1.1.1975	Uusi nimi	Anjalankoski
756 Snappertuna	1.1.1977	Liitetty kuntiin	220, 835
757 Soanlahti	19.9.1944	Luovutetulla alueella	
760 Somerniemi	1.1.1977	Liitetty kuntaan	761
763 Sortavala	19.9.1944	Luovutetulla alueella	
764 Sortavalan mlk - Sortavala lk	19.9.1944	Luovutetulla alueella	
767 Suistamo	19.9.1944	Luovutetulla alueella	
769 Sulva - Solf	1.1.1973	Liitetty kuntiin	499, 905
773 Suojärvi	19.9.1944	Luovutetulla alueella	
779 Suoniemi	1.1.1973	Liitetty kuntaan	536
780 Suursaari	19.9.1944	Luovutetulla alueella	
782 Säkkijärvi	1.1.1946	Liitetty kuntiin*	489, 978
785 Säräisniemi	1.1.1954	Uusi nimi	Vaala
786 Säyneinen	1.1.1971	Liitetty kuntaan	174
787 Säynätsalo	1.1.1993	Liitetty kuntaan	179
788 Sääksmäki	1.1.1973	Liitetty kuntaan	908
789 Sääminki	1.1.1973	Liitetty kuntiin	618, 740
836 Tammissaaren mlk - Ekenäs lk	1.1.1977	Liitetty kuntiin	078, 835
839 Teerijärvi - Terjärv	1.1.1969	Liitetty kuntaan	288
840 Teisko	1.1.1972	Liitetty kuntaan	837
842 Tenhola - Tenala	1.1.1993	Liitetty kuntaan	835
843 Terijoki	19.9.1944	Luovutetulla alueella	
847 Tiukka - Tjock	1.1.1973	Liitetty kuntaan	287
852 Tottijärvi	1.1.1976	Liitetty kuntaan	536
854 Turtola	1.1.1949	Uusi nimi	Pello
860 Tyrväntö	1.1.1971	Liitetty kuntaan	082
861 Tyrvää	1.1.1973	Liitetty kuntaan	912
862 Tytärsaari	19.9.1944	Luovutetulla alueella	
886 Ulvila - Ulfsby	9.6.1965	Uusi nimi	Ulvila - Ulvsby
888 Uskela	1.1.1967	Liitetty kuntaan	734
894 Uudenkaarlepyyn mlk - Nykarleby lk	1.1.1975	Liitetty kuntaan	893
896 Uusikaupungin mlk - Nystads lk	1.1.1969	Liitetty kuntaan	895
897 Uusikirkko	19.9.1944	Luovutetulla alueella	
907 Vahviala	1.1.1946	Liitetty kuntiin*	404, 978
910 Valkjärvi	19.9.1944	Luovutetulla alueella	

Muuttunut kunta Andrad kommun Changed municipality	Ajankohta Tidpunkt Point in time	Muutos Ändring Change	Liitoskunta/Uusi nimi Inkorporerad i kommun/ Det nya namnet Annexed municipality/ New name
914 Vanaja	1.1.1967	Liitetty kuntiin	082, 109, 165, 692
917 Vehkalahti	1.1.1983	Uusi nimi	Vehkalahti - Veckelax
923 Vestanfjärd	30.12.1972	Uusi nimi	Västanfjärd
927 Vihti	1.1.1983	Uusi nimi	Vihti - Vichtis
930 Viipurin mlk - Viborgs lk	19.9.1944	Luovutetulla alueella	
929 Viipuri - Viborg	19.9.1944	Luovutetulla alueella	
934 Vimperi - Vindala	1.1.1983	Uusi nimi	Vimperi
938 Vuoksela	19.9.1944	Luovutetulla alueella	
939 Vuoksenranta	19.9.1944	Luovutetulla alueella	
974 Ylimarkku - Övermark	1.1.1973	Liitetty kuntaan	545
989 Ähtäri	1.1.1983	Uusi nimi	Ähtäri - Etseri
990 Ähtävä - Esse	1.1.1977	Liitetty kuntaan	599
991 Äyräpää	19.9.1944	Luovutetulla alueella	
993 Äänekosken mlk - Äänekoski lk	1.1.1969	Liitetty kuntaan	992
997 Öja	1.1.1969	Liitetty kuntaan	203

Huomautuksia – Anmärkningar – Remarks:

Lakkautettujen kuntien nimenmuutokset eivät ole mukana.

Nämändringar som gäller kommuner som upphört har inte tagits med.

The names of municipalities that were abolished are not included.

\* Osa kunnasta sijainnut luovutetulla alueella.

\* En del av kommunen har varit belägen inom det överlätna området.

\* Part of the municipality was situated in the surrendered area.

**Liite 2. Lakkautetut kunnat lakkauttamisjärjestyksessä**  
**Bilaga 2. Upplösta kommuner i den ordning de upplösts**  
**Appendix 2. Abolished municipalities in order of abolition**

Lakkautettu kunta Upplöst kommun Abolished municipality	Ajankohta Tidpunkt Point in time	Nykyinen kunta/Nykyiset kunnat Nuvarande kommun/kommuner Present municipality/Present municipalities	Maakunta Landskap Region
994 Pirkkala	1.1.1922	536 Nokia	06
		604 Pirkkala - Birkala	06
003 Akaa	1.1.1946	310 Kylmäkoski	06
		908 Valkeakoski	06
		864 Toijala	06
		928 Viiala	06
039 Degerby	1.1.1946	149 Inkoo - Ingå	01
068 Haaga - Haga	1.1.1946	091 Helsinki - Helsingfors	01
104 Huopalahti - Hoplaks	1.1.1946	091 Helsinki - Helsingfors	01
278 Korpiselkä	1.1.1946	856 Tuupovaara	12
294 Kulosaaren huvilakaupunki - Brändö villastad	1.1.1946	091 Helsinki - Helsingfors	01
307 Kuusisto - Kustö	1.1.1946	202 Kaarina - S:t Karins	02
566 Oulunkylä - Äggelby	1.1.1946	091 Helsinki - Helsingfors	01
634 Pälkjärvi	1.1.1946	848 Tohmajärvi	12
782 Säkkijärvi	1.1.1946	489 Miehikkälä	08
		978 Ylämaa	09
907 Vahviala	1.1.1946	405 Lappeenranta - Villmanstrand	09
		978 Ylämaa	09
486 Messukylä	1.1.1947	837 Tampere - Tammerfors	06
110 Hämeenlinnan mlk - Tavastehus lk	1.1.1948	109 Hämeenlinna - Tavastehus	05
185 Jääski	1.1.1948	153 Imatra	09
		173 Joutseno	09
		700 Ruokolahti	09
596 Pielisensuu	1.1.1954	167 Joensuu	12
744 Seinäjoen mlk - Seinäjoki lk	1.1.1959	743 Seinäjoki	14
530 Naantalin mlk - Nådendals lk	1.1.1964	529 Naantali - Nådendal	02
565 Oulujoki	1.1.1965	084 Haukipudas	17
		244 Kempele	17
		255 Kiiminki	17
		564 Oulu - Uleåborg	17
		567 Oulunsalo	17
		859 Tyrnävä	17
		889 Utajärvi	17
		973 Ylikiiminki	17
002 Aitolahti	1.1.1966	837 Tampere - Tammerfors	06
011 Angelniemi	1.1.1967	073 Halikko	02
404 Lappee	1.1.1967	405 Lappeenranta - Villmanstrand	09
411 Lauritsala	1.1.1967	405 Lappeenranta - Villmanstrand	09
477 Maaria - S:t Marie	1.1.1967	853 Turku - Åbo	02

Lakkautettu kunta Upplöst kommun Abolished municipality	Ajankohta Tidpunkt Point in time	Nykyinen kunta/Nykyiset kunnat Nuvarande kommun/kommuner Present municipality/Present municipalities	Maakunta Landskap Region
579 Paraisten mlk - Pargas lk	1.1.1967	573 Parainen - Pargas	02
610 Porin mlk - Björneborgs lk	1.1.1967	609 Pori - Björneborg	04
888 Uskela	1.1.1967	734 Salo	02
914 Vanaja	1.1.1967	082 Hattula	05
		109 Hämeenlinna - Tavastehus	05
		165 Janakkala	05
		692 Renko	05
207 Kakskerta	1.1.1968	853 Turku - Åbo	02
008 Alaveteli - Nedervetil	1.1.1969	288 Kruunupyy - Kronoby	15
094 Hiittinen - Hitis	1.1.1969	040 Dragsfjärd	02
107 Hyvinkään mlk - Hyvinge lk	1.1.1969	106 Hyvinkää - Hyvinge	01
221 Karjaan mlk - Karis lk	1.1.1969	220 Karjaa - Karis	01
228 Karuna	1.1.1969	738 Sauvo - Sagu	02
237 Kauvatsa	1.1.1969	271 Kokemäki - Kumo	04
267 Koijärvi	1.1.1969	061 Forssa	05
		887 Urjala	06
282 Koskenpää	1.1.1969	183 Jämsänkoski	13
298 Kuopion mlk - Kuopio lk	1.1.1969	297 Kuopio	11
		749 Siilinjärvi	11
600 Pihlajavesi	1.1.1969	249 Keuruu	13
627 Pyhäjärvi Ul - Pyhäjärvi Nyl I	1.1.1969	224 Karkkila - Högfors	01
839 Teerijärvi - Terjärv	1.1.1969	288 Kruunupyy - Kronoby	15
896 Uusikaupungin mlk - Nystads lk	1.1.1969	895 Uusikaupunki - Nystad	02
993 Äänekosken mlk - Äänekoski lk	1.1.1969	992 Äänekoski	13
997 Öja	1.1.1969	272 Kokkola - Karleby	16
		315 Kälviä - Kelviä	16
096 Hinnerjoki	1.1.1970	050 Eura	04
100 Honkilahti	1.1.1970	050 Eura	04
141 Iisalmen mlk - Iisalmi lk	1.1.1970	140 Iisalmi - Idensalmi	11
502 Muuruvesi	1.1.1971	174 Juankoski	11
786 Säyneinen	1.1.1971	174 Juankoski	11
860 Tyrväntö	1.1.1971	082 Hattula	05
001 Ahlainen	1.1.1972	609 Pori - Björneborg	04
144 Ikaalinen	1.1.1972	143 Ikaalinen - Ikaalis	06
840 Teisko	1.1.1972	837 Tampere - Tammerfors	06
007 Alatornio - Nedertorneå	1.1.1973	851 Tornio - Torneå	19
032 Bergö	1.1.1973	475 Maalahti - Malax	15
033 Björköby	1.1.1973	499 Mustasaari - Korsholm	15
048 Eräjärvi	1.1.1973	562 Orivesi	06
225 Karkku	1.1.1973	912 Vammala	06
229 Karunki	1.1.1973	851 Tornio - Torneå	19
242 Kemijärven mlk - Kemijärvi lk	1.1.1973	320 Kemijärvi	19
270 Koivulahti - Kvevlax	1.1.1973	499 Mustasaari - Korsholm	15
409 Lapväärtti - Lappfjärd	1.1.1973	287 Kristiinankaupunki - Kristinestad	15
542 Nurmeksien mlk - Nurmes lk	1.1.1973	541 Nurmes	12
574 Paattinen	1.1.1973	853 Turku - Åbo	02
575 Paavola	1.1.1973	708 Ruukki	17
590 Petolahti - Petalax	1.1.1973	475 Maalahti - Malax	15

Lakkautettu kunta Uplöst kommun Abolished municipality	Ajankohta Tidpunkt Point in time	Nykyinen kunta/Nykyiset kunnat Nuvarande kommun/kommuner Present municipality/Present municipalities	Maakunta Landskap Region
597 Pielisjärvi	1.1.1973	422 Lieksa	12
605 Pirttikylä - Pörtom	1.1.1973	545 Närpiö - Närpes	15
637 Pohjaslahti	1.1.1973	933 Vilppula	06
		936 Virrat - Virdois	06
679 Raippaluoto - Replot	1.1.1973	499 Mustasaari - Korsholm	15
688 Rautio	1.1.1973	208 Kalajoki	17
693 Revonlahti - Revolax	1.1.1973	708 Ruukki	17
695 Riistavesi	1.1.1973	297 Kuopio	11
735 Saloinen	1.1.1973	678 Raahe - Brahestad	17
750 Siipyy - Sideby	1.1.1973	287 Kristiinankaupunki - Kristinestad	15
752 Simpele	1.1.1973	689 Rautjärvi	09
769 Sulva - Solf	1.1.1973	499 Mustasaari - Korsholm	15
		905 Vaasa - Vasa	15
779 Suoniemi	1.1.1973	536 Nokia	06
788 Sääksmäki	1.1.1973	908 Valkeakoski	06
789 Sääminki	1.1.1973	618 Punkaharju	10
		740 Savonlinna - Nyslott	10
847 Tiukka - Tjöck	1.1.1973	287 Kristiinankaupunki - Kristinestad	15
861 Tyrvää	1.1.1973	912 Vammala	06
974 Ylimarkku - Övermark	1.1.1973	545 Närpiö - Närpes	15
070 Haapasaari - Aspö	1.1.1974	285 Kotka	08
629 Pyhämaa	1.1.1974	895 Uusikaupunki - Nystad	02
012 Anjala	1.1.1975	754 Anjalankoski	08
166 Jepua - Jeppo	1.1.1975	893 Uusikaarlepyy - Nykarleby	15
496 Munsala	1.1.1975	893 Uusikaarlepyy - Nykarleby	15
894 Uudenkaarlepyyn mlk - Nykarleby lk	1.1.1975	893 Uusikaarlepyy - Nykarleby	15
487 Metsämaa	1.1.1976	431 Loimaan kunta - Loimaa kommun	02
852 Tottijärvi	1.1.1976	536 Nokia	06
034 Bromarv	1.1.1977	078 Hanko - Hangö	01
		835 Tammisaari - Ekenäs	01
203 Kaarlela - Karleby	1.1.1977	272 Kokkola - Karleby	16
		315 Kälviä - Kelviä	16
206 Kajaanin mlk - Kajaani lk	1.1.1977	205 Kajaani - Kajana	18
201 Karhula	1.1.1977	285 Kotka	08
222 Karjala	1.1.1977	503 Mynämäki	02
311 Kymi - Kymmene	1.1.1977	285 Kotka	08
621 Purmo	1.1.1977	599 Pedersören kunta - Pedersöre	15
756 Snappertuna	1.1.1977	220 Karjaa - Karis	01
		835 Tammisaari - Ekenäs	01
760 Somerniemi	1.1.1977	761 Somero	02
836 Tammisaaren mlk - Ekenäs lk	1.1.1977	078 Hanko - Hangö	01
		835 Tammisaari - Ekenäs	01
990 Ähtävä - Esse	1.1.1977	599 Pedersören kunta - Pedersöre	15
238 Keikyä	1.1.1981	988 Äetsä	06
253 Kiikka	1.1.1981	988 Äetsä	06
432 Lokalahti	1.1.1981	895 Uusikaupunki - Nystad	02

Lakkautettu kunta Upplöst kommun Abolished municipality	Ajankohta Tidpunkt Point in time	Nykyinen kunta/Nykyiset kunnat Nuvarande kommun/kommuner Present municipality/Present municipalities	Maakunta Landskap Region
540 Nummi	1.1.1981	540 Nummi-Pusula	01
622 Pusula	1.1.1981	540 Nummi-Pusula	01
539 Nuijamaa	1.1.1989	405 Lappeenranta - Villmanstrand	09
209 Kalanti	1.1.1993	895 Uusikaupunki - Nystad	02
274 Konginkangas	1.1.1993	992 Äänekoski	13
685 Rauman mlk - Raumo lk	1.1.1993	684 Rauma - Raumo	04
787 Säynätsalo	1.1.1993	179 Jyväskylä	13
842 Tenhola - Tenala	1.1.1993	835 Tammisaari - Ekenäs	01
088 Heinola	1.1.1997	111 Heinola	07
089 Heinolan mlk - Heinola lk	1.1.1997	111 Heinola	07
427 Lohja - Lojo	1.1.1997	444 Lohja - Lojo	01
428 Lohjan kunta - Lojo kommun	1.1.1997	444 Lohja - Lojo	01
612 Porvoo - Borgå	1.1.1997	638 Porvoo - Porgå	01
613 Porvoon mlk - Borgå lk	1.1.1997	638 Porvoo - Porgå	01

KÄSIKIRJOJA  
HANDBÖCKER  
HANDBOOKS

Nro 1	<b>Koulutusluokitus 31.12.1994</b>	10. uusittu laitos	1995
	Koulutusluokitus 31.12.1994		1995
	Liite 1, ISCED-AVAIN		
	Koulutusluokituksen ja Unescon kansainvälisen koulutusluokituksen välinen koodiavain		
	Appendix 1 to the Finnish Standard Classification of Education (FSCED), end-year 1994		
	ISCED-KEY		
	A conversion key for comparisons between the Finnish Standard Classification of Education (FSCED) and the Unesco International Standard Classification of Education (ISCED)		
	Koulutusluokitus 31.12.1994		1995
	Liite 2, OPINTOALA- JA -ASTEAVAIN		
	Koulutusluokituksen ja opetushallinnon opintoala- ja -asteluokituksen välinen koodiavain, sisältää myös koulutuslohkoluokituksen		
	Koulutusluokitus 31.12.1994		1995
	Liite 3, KOULUTUSKODIMUUTOKSET VUONNA 1994		
Nr 1	<i>Utbildningsklassificering 31.12.1994</i>	6:e reviderade upplagan	1995
Nro 4	<b>Toimialaluokitus 1995</b>		1993
	Toimialaluokitus 1995	3. tarkistettu painos	1996
	Liite 1, HAKEMISTO		
	Toimialaluokitus 1995	3. tarkistettu laitos	1995
	Liite 2, MUUNNOSAVAIN		
	TOIMIALALUOKITUS 1988:STA		
	Toimialaluokitus 1995	2. korjattu painos	1996
	Liite 3, TIIVISTELMÄ		
	Näringsgrensindelningen 1995		
	Bilaga 3, SAMMANDRAG		
	Standard Industrial Classification 1995		
	Annex 3, SUMMARY		
Nro 5	<b>Institutionaalinen sektoriluokitus 1996</b>		1995
	<i>Den institutionella sektorindelningen 1996</i>		
	Classification of institutional sectors 1996		

Nro 6	<b>Rahoitusvaadeluokitus 1996</b> Classification of financial assets and liabilities 1996		1995
Nro 9	<b>Siviiliasian nimikkeistö 1987</b> <i>Nomenklatur för civilmål 1987</i>		1987
Nro 10	<b>Yhteisöjen tehtäväluokitukset</b> <b>Julkisyhteisöjen ja voittoa tavoittelemattomien yhteisöjen tehtäväluokitukset</b> <i>Uppgiftsklassificeringar för sammanslutningar</i> <i>Uppgiftsklassificeringar för offentliga sammanslutningar och icke vinstsyftande sammanslutningar</i> Classifications of the functions of government and non-profit institutions serving households	uusittu laitos  förnyad upplaga  revised edition	1986
Nro 11	<b>Pääasiallisen toiminnan luokitus</b> <b>Pääasiallisen toimeentulolähteen luokitus</b> <i>Klassificering av befolkningen efter huvudsaklig verksamhet</i> <i>Klassificering av befolkningen efter huvudsaklig inkomstkälla</i> Classification of the Population by Type of Activity Classification of the Population by Main Source of Livelihood		1980
Nro 12	<b>Valtioiden ja maiden tunnukset 1991</b> <i>Koder för stater och länder 1991</i> Codes for countries and areas 1991	(2. uusittu laitos) (2:a förnyade upplagan) (2nd revised edition) Uudemmat julkaistu nrolla 28	1991
Nro 14	<b>Ammattiluokitus 1987</b> Classification of Occupations 1987	uusittu laitos revised edition	1987
	Ammattiluokitus 1987 Liite 1, HAKEMISTO		1987
	Ammattiluokitus 1987 Liite 2, KOLMIKIELINEN TIIVISTELMÄ AMMATTILUOKITUS 1987:STÄ <i>Bilaga 2, TRESPRÅKIGT SAMMANDRAG AV YRKESKLASSIFICERINGEN 1987</i> Appendix 2, A TRILINGUAL SUMMARY OF THE CLASSIFICATION OF OCCUPATIONS 1987		1989
	Ammattiluokitus 1987 Liite 3, MUUNNOSAVAIN AMMATTILUOKITUS 1987:STÄ EY:N AMMATTILUOKITUKSEEN ISCO 88 (COM) JA ILO:N AMMATTILUOKITUKSEEN ISCO-88		1993
Nro 15	<b>Kotitaloustavaroiden ja -palvelusten luokitus</b> <i>Klassificering av hushållsvaror och -tjänster</i> Classification of Household Goods and Services		1982
Nro 16	<b>Rakennusluokitus 1994</b> <i>Byggnadsklassificering 1994</i> Classification of Buildings 1994		1994

Nro 17	<b>Sosioekonomisen aseman luokitus 1989</b> Classification of Socio-economic Groups	uusittu laitos revised edition	1989
Nr 17	<b>Sosioekonomisk indelning 1989</b>	förnyad upplaga	1990
Nro 18	<b>Demografiset ja sosiaaliset perusluokitukset</b> <b>Ikä, sukupuoli, siviilisäätö, kieli, kansalaisuus, uskontokunta</b> <i>Demografiska och sociala grundklassificeringar</i> <i>Ålder, kön, civilstånd, språk, nationalitet, trossamfund</i> Demographic and Social Basic Classifications Age, Sex, Marital Status, Language, Nationality, Religion		1983
Nro 19	<b>Kotitalous-, asuntokunta- ja perheluokitukset</b> <i>Klassificeringars av hushåll, bostadshushåll och familjer</i> Classifications of Households, Household-Dwelling Units, and families		1983
Nro 20	<b>Suomen ympäristötiedostot</b>		1996
Nro 21	<b>Aineellisten varojen luokitukset</b> <b>Kiinteä pääoma, varastovarot, muut aineelliset varat</b> <i>Klassificeringar av materiella tillgångar</i> <i>Fast kapital, lagerkapital, övriga materiella tillgångar</i> Classifications of Tangible Assets Fixed Capital, Inventories, Other Tangible Assets		1985
Nro 22	<b>Ikäluokitukset</b> Ohjeita ikäluokituksen käytöstä <i>Åldersklassificeringar</i> <i>Riklinjer för användning av åldersklassificeringar</i>		1986
Nro 24	<b>Valtion ja kuntien meno- ja tulolajiluokitus</b>		1988
Nr 24	<i>Utgifts- och inkomstslagsklassificeringen för stat och kommuner</i>		1988
Nro 27	<b>Riksnimikkeistö</b> <i>Brottsnomenklatur</i> Crime nomenclature		1996
Nro 28	<b>Alueluokitukset</b> Kunnat 1997 <i>Regionala indelningar</i> <i>Kommunerna 1997</i>		1997
Nro 28	<b>Alueluokitukset</b> Valtiot ja maat 1996 <i>Regionala indelningar</i> <i>Stater och länder 1996</i> <i>Regional Classifications</i> <i>Countries 1996</i>		1996
Nro 29	<b>Siviiliasian nimikkeistö</b> <i>Nomenklatur för civilmål</i>		1993
Nro 30	<b>Toimi oikein tilastoalalla</b> Tilastokeskuksen ammattieettinen opas		1992
Nro 31	<b>Tuottajahintaindeksit 1990=100</b> <b>Indeksien käyttäjän käsikirja</b> <i>Producer Price Indices 1990=100</i> <i>Handbook for Indices Users</i>		1993

Nro 32	<b>Maanrakennuskustannusindeksi 1990:100</b> <b>Käyttäjän käsikirja</b>	1993
Nro 33	<b>Ansiotasoindeksi 1990=100</b> <b>Käyttäjän käsikirja</b> The Index of Wage and Salary Earnings 1990=100 Handbook for Users	1994
Nro 34	<b>Tuoteluokitus</b>	1995
Nro 35	<b>Väestölaskenta 1995</b> <b>Käsikirja</b>	1996
Nro 36	<b>Sivilliasiain nimikkeistö</b> <i>Nomenklatur för civilmål</i> Nomenclature of civil cases	1996

# Kuvailulehti

Julkaisija  
Tilastokeskus

Julkaisun päivämäärä  
20.1.1997

Tekijät (toimielimestä: toimielimen nimi, puheenjohtaja, sihteeri)  
Petri Lankinen

Julkaisun laji  
Käsikirja  
Toimeksiantaja  
Toimielimen asettamisvm

Julkaisun nimi  
Alueluokitukset – Regionala indelningar – Regional Classifications handbook  
Kunnat – Kommunerna – Municipalities 1997

Julkaisun osat

Tiivistelmä

Alueluokitukset-käsikirjassa esitellään tilastoissa käytettäviä alueluokituksia.

Kunnat 1997 sisältää kuntien nimet ja tunnukset sekä tärkeimmän kuntaluokitukset: seutukunnat, maakunnat, suuralueet, läänit, tilastollisen kuntaryhmituksen ja kuntamuoto- sekä kielisuhdeluokituksen.

Käsikirjassa on esitelty myös Suomen NUTS-aluejako omana taulukkonaan.

Avainsanat (asiasanat)

Alueluokitus, kunta, tunnusjärjestelmä, NUTS

Muut tiedot

Sarjan nimi ja numero		ISSN	ISBN
Käsikirjoja 28		0355-2063	951-727-297-9
Kokonaissivumäärä	Kieli	Hinta	Luottamuksellisuus
69	suomi, ruotsi, englanti		Julkinen
Jakaja		Kustantaja	
Tilastokeskus Työpajakatu 13, Helsinki 00022 TILASTOKESKUS		Tilastokeskus	



Alueluokitukset-käsikirjassa esitellään tilastoissa käytettäviä alueluokituksia.

Kunnat 1997 sisältää kuntien nimet ja tunnukset sekä tärkeimmän kuntaluokitukset: seutukunnat, maakunnat, suuralueet, läänit, tilastollisen kuntaryhmituksen ja kuntamuoto- sekä kielisuhdeluokituksen.

Käsikirjassa on esitelty myös Suomen NUTS-aluejako omana taulukkonaan.



**MYynti:**  
Tilastokeskus/  
Myyntipalvelu  
PL 3B  
00022 Tilastokeskus  
puh. (09) 1734 2011  
faksi (09) 1734 2474  
sähköposti: tilastomyynti@stat.fi

**FÖRSÄLJNING:**  
Statistikcentralen/  
Försäljningstjänsten  
PB 3B  
00022 Statistikcentralen  
tfn (09) 1734 2011  
fax (09) 1734 2474  
e-post: tilastomyynti@stat.fi

**ORDERS:**  
Statistics Finland/  
Sales Services  
P.O. Box 3B  
FIN-00022 Statistics Finland  
Tel. +358-0-1734 2011  
Fax +358-0-1734 2474  
E-mail: tilastomyynti@stat.fi

ISSN 0355-2063  
= Käsikirjoja  
ISBN 951-727-297-9