

# **Maanmittaus** **Lantmäteri** **Land Surveying**

**1983**

HELSINKI 1984

**Maanmittaushallituksen vuositilastoja**

**Lantmäteristyrelsens årsstatistiker**

**Year Statistics of the National Board of Survey**



**Maanmittaushallitus**  
**Lantmäteristyrelsen**  
**National Board of Survey**

F12.2

Suomen virallinen tilasto  
XIV A:81

Finlands officiella statistik

Official statistics of Finland

-1.10.84

# Maanmittaus Lantmäteri Land Surveying

Maanmittaushallituksen vuositilastoja  
Lantmäteristyrrelsens årsstatistiker  
Year Statistics of the National Board  
of Survey

**1983**

Tilastokirjasto  
Statistikbiblioteket

104393

HELSINKI 1984

ISSN 0356-9098

Helsinki 1984. Valtion painatuskeskus

## MAANMITTAUS

Maanmittaushallituksen vuositilastoja 1983

| Sisällysluettelo   | Sivu                             |
|--|----------------------------------|
| VOUDELTÄ 1982 VOUDELE 1983 SIIRTYNEET MAANMITTAUSTOIMITUKSET .....   | Taulu 1 a. 7                     |
| VOUNNA 1983 ANNETUT TOIMITUSMÄÄRÄYKSET .....   | Taulu 1 b. 8<br>Kuviot 1-3. 9    |
| VOUNNA 1983 LOPPUUNSAATETUT MAANMITTAUSTOIMITUKSET .....   | Taulu 1 c. 10<br>Kuviot 4-6. 11  |
| VOUDELTÄ 1983 VOUDELE 1984 SIIRTYNEET MAANMITTAUSTOIMITUKSET .....   | Taulu 1 d. 12<br>Kuviot 7-9. 13  |
| VOUNNA 1983 REKISTERÖIDYT MAANMITTAUSTOIMITUKSET   |                                  |
| Vuonna 1983 rekisteröidyt maanmittaustoitukset toimituslajeittain .....  | Taulu 2. 14                      |
| Lohkomis- ja halkomistoitimuksissa muodostettujen tilojen prosenttinen jakautuminen käyttötarkoituksen mukaan .....                          | Kuviot 10, 11. 16                |
| YLEISISTÄ TEISTÄ ANNETUN LAINKAISET TIETOIMITUKSET, TILANNE 31.12.1983   |                                  |
| Yleisistä teistä annetun lain mukaiset tietoitukset ja teiden pituus km vuosina 1974-83 .....  | Taulu 3. 17<br>Kuviot 12-14. 18  |
| KIINTEÄN OMAISUUDEN JA ERITYISTEN OIKEUKSIEN LUNASTUKSESTA ANNETUN LAINKAISET TOIMITUKSET VUOSINA 1978-83 .....                              | Taulu 4. 19<br>Kuviot 15, 16. 20 |
| KAUVJL:N MUKAISET TOIMITUKSET KAUPUNKIEN TONTTIKIRJALUEELLA VUONNA 1983.....   | Taulu 5. 21<br>Kuviot 17, 18. 21 |
| MAAOIKEUKSIEN TOIMINTA VUONNA 1983   |                                  |
| Maa- ja metsätalouden osastoissa vuonna 1983 käsitellyn alaisina olleiden asioiden lukumäärä .....   | Taulu 6. 22                      |
| TILAUSTEHTÄVÄT VUONNA 1983   |                                  |
| Ulkopuolisten tilaamat kartoitus, kaavoitus- ja paalutustyöt vuonna 1983 .....   | Taulu 7. 23                      |
| GEODEETTISET TYÖT .....  | Taulu 8. 24                      |
| ILMAKUVATYÖT .....   | Taulu 9. 24                      |
| KARTOGRAFINEN TOIMINTA VUONNA 1983   |                                  |
| KARTASTOTYÖT .....   | Taulut 10-13. 25                 |
| KARTTAPAINON TUOSLASKELMA 1.1.-31.12.1983  | 27                               |
| MAANMITTAUSLAITOKSEN ORGANISAATIO  | Kaavio 28                        |
| MAANMITTAUSLAITOKSEN HENKILÖSTÖ 31.12.1983   |                                  |
| Maanmittaushallituksen, maanmittauskonttorien ja maanmittaustoitosten sekä maanmittaushallituksen karttapainon henkilökunta 31.12.1983 ..... | Taulu 14. 29                     |

## LANTMÄTERI

Lantmäteristyrelsens årsstatistiker 1983

| Innehåll   | Sida                               |
|--|------------------------------------|
| FRÅN ÅR 1982 TILL ÅR 1983 ÖVERFÖRDA LANTMÄTERIFÖRRÄTTNINGAR .....  | Tabell 1 a. 7                      |
| ÅR 1983 GIVNA FÖRRÄTTNINGSFÖRORDNANDEN .....   | Tabell 1 b. 8<br>Figurer 1-3. 9    |
| ÅR 1983 SLUTFÖRDA LANTMÄTERIFÖRRÄTTNINGAR .....  | Tabell 1 c. 10<br>Figurer 4-6. 11  |
| FRÅN ÅR 1983 TILL ÅR 1984 ÖVERFÖRDA LANTMÄTERIFÖRRÄTTNINGAR .....  | Tabell 1 d. 12<br>Figurer 7-9. 13  |
| ÅR 1983 REGISTERADE LANTMÄTERIFÖRRÄTTNINGAR  |                                    |
| År 1983 registrerade lantmäteriförrättningar med avseende på förrättningslag .....   | Tabell 2. 14                       |
| Styckningslägenheternas procentuella fördelning enligt bruksändamål samt motsvarande fördelning vid avslutade klyvningsförrättningar.... | Figurer 10, 11. 16                 |
| VÄGFÖRRÄTTNINGAR ENLIGT LAGEN OM ALLMÄNNA VÄGAR, SITUATIONEN 31.12.1983  |                                    |
| Antalet vägförrättningar enligt lagen om allmänna vägar och väglängder i km åren 1974-83 .....   | Tabell 3. 17<br>Figurer 12-14. 18  |
| FÖRRÄTTNINGAR ENLIGT LAGEN OM INLÖSEN AV FAST EGENDOM OCH SÄRSKILDA RÄTTIGHETER ÅREN 1978-83 .....                                       | Tabell 4. 19<br>Figurer 15-16. 20  |
| FÖRRÄTTNINGAR ENLIGT PLANSLÄGGENAS TOMTBOKSOMRÅDE ÅR 1983  | Tabell 5. 21<br>Figurer 17, 18. 21 |
| JORDDOMSTOLARNAS VERKSAMHET ÅR 1983  |                                    |
| Antalet ärenden behandlade hos jorddomstolarna under år 1983 .....   | Tabell 6. 22                       |
| BESTÄLLNINGARBETEN ÅR 1983   |                                    |
| Av utomstående beställda kartläggnings-, planerings- och utpälningensarbeten år 1983 .....   | Tabell 7. 23                       |
| GEODETISKA ARBETEN .....   | Tabell 8. 24                       |
| FOTOGRAFETRISKA ARBETEN .....  | Tabell 9. 24                       |
| KARTOGRAFISKA VERKSAMHETEN ÅR 1983   |                                    |
| KARTVERKSAMHETEN .....   | Tabeller 10-13. 25                 |
| KARTTRYCKERIETS RESULTATRÄKNING 1.1.-31.12.1983  | 27                                 |
| LANTMÄTERIVERKETS ORGANISATION   | Schema 28                          |
| LANTMÄTERIVERKETS PERSONAL 31.12.1983  |                                    |
| Lantmäteristyrelsens, lantmäterikontorens och lantmäteribyråernas samt lantmäteristyrelsens karttryckeris personal 31.12.1983 .....      | Tabell 14. 29                      |

## MAAREKISTERIYKSIKÖIDEN LUKUMÄÄRÄ 31.12.1983

Maarekisteriyksiköiden lukumäärä  
suuruusluokittain 31.12.1983 sekä  
vastaavia tietoja vuodesta 1924  
alkaen ..... Taulu 15. 30

Maarekisteriyksiköiden lukumäärän  
muutos vuosina 1963-83 ..... Kuviot 19, 20. 32

## SUOMEN PINTA-ALA KUNNITTAIN 1.1.1984

Kuntien maa- ja vesipinta-alat  
1.1.1984 ..... Taulu 16. 33

## ANTALET JORDREGISTERENHETER 31.12.1983

Antalet jordregisterenheter enligt  
storleksklasser 31.12.1983 samt  
motsvarande uppgifter fr.o.m.  
år 1924 ..... Tabell 15. 30

Förändringen av antalet jord-  
registerenheter åren 1963-83 ..... Figurer 19, 20. 32

## FINLANDS AREAL KOMMUNVIS 1.1.1984

Kommunernas land- och vattenarealer  
1.1.1984 ..... Tabell 16. 33

## L i i t t e e t

KOLMIOPISTETILANNE 1.1.1984 Karttaliite 1.  
ILMAKUVAUSALUEET VUONNA 1983 Karttaliite 2.  
KARTTATILANNE 1984 Karttaliite 3.  
ARKISTOKUVAUSTILANNE 31.12.1983 Karttaliite 4.  
MAAREKISTERITIETOJEN ATK-  
SOVELLUS, TILANNE 31.12.1983 Karttaliite 5.

LAURI KANTEE

Pääjohtaja  
Generaldirektör

## B i l a g e r

TRIANGELMÄTNINGSLÄGET 1.1.1984 Kartbilaga 1.  
FLYGFOTOGRAFFERINGSAREALER ÅR 1983 Kartbilaga 2.  
KARTLÄGET 1984 Kartbilaga 3.  
ARKIVFOTOGRAFERINGSSITUATIONEN  
31.12.1983 Kartbilaga 4.  
JORDREGISTERUPPGIFTER PÅ DATA,  
LÄGET 31.12.1983 Kartbilaga 5.

Aktuaari

Seppo Kaitila

Aktuarie

## LAND SURVEYING

## Year Statistics of the National Board of Survey 1983

| Contents  | Page               | Page   |
|---|--------------------|--|
| SURVEYS DEFERRED FROM 1982 TO 1983 . . . . .  | Table 1 a. 7       | THE ORGANISATION OF NATIONAL LAND SURVEY OF FINLAND 31.12.1983 Scheme 28   |
| ORDERS FOR SURVEYS GIVEN IN 1983 . . . . .  | Table 1 b. 8       | THE STAFF OF LAND SURVEY 31.12.1983  |
|   | Figure 1-3. 9      |  |
| SURVEYS FULFILLED IN 1983 . . . . .   | Table 1 c. 10      | The staff of the National Board of Survey, of the provincial offices and of the district survey offices and of the Publications Division 31.12.1983 . . . . . Table 14. 29 |
|   | Figure 4-6. 11     |  |
| SURVEYS DEFERRED FROM 1983 TO 1984  | Table 1 d. 12      |  |
|   | Figure 7-9. 13     |  |
| SURVEY OPERATIONS REGISTERED IN 1983  |                    | NUMBER OF LAND REGISTER UNITS 31.12.1983   |
| Specification of surveys registered in 1983 for most significant categories . . .                                 | Table 2. 14        | Number of register units grouped by size classes 31.12.1983 and corresponding information since 1924 . . . . . Table 15. 30  |
| Percentile distribution of register units formed in parcelling out and division of real estate by usage . . . . . | Figures 10, 11. 16 | The changes in the number of Land register units in years 1963-83 .. Figures 19, 20. 32  |
| ROAD SURVEYS ACCORDING TO PUBLIC ROADS ACT, SITUATION 31.12.1983  |                    | THE AREAS OF THE COMMUNES OF FINLAND 1.1.1984  |
| Number of public road surveys and the lengths of the roads  | Table 3. 17        | The land and water areas of the communes 1.1.1984 . . . . . Table 16. 33   |
|   | Figure 12-14. 18   |  |
| SURVEYS ACCORDING TO PROPERTY AND SPECIAL PRIVILEGES ACT OF COMPULSARY PURCHASE IN YEARS 1978-83                  | Table 4. 19        |  |
|   | Figure 15, 16. 20  |  |
| SURVEYS IN TOWNS IN 1983 (THE LAW ON LAND PARTITION IN URBAN PLANNING AREAS)                                      | Table 5. 21        |  |
|   | Figure 17, 18. 21  |  |
| ACTIVITIES OF THE LAND COURTS IN 1983   |                    | A p p e n d i c e s  |
| Number of cases under action in Land Courts in 1983   | Table 6. 22        | THE TRIANGULATION POINTS 1.1.1984 Appendix map 1.  |
| ORDERED TASKS IN 1983   |                    | THE PHOTOGRAMMETRIC AREAS IN 1983 Appendix map 2.  |
| Outside orders for mapping, planning and marking the building plan on the terrain . . . . .                       | Table 7. 23        | MAPPING 1984 Appendix map 3.   |
| CONTROL SURVEY ACTIVITIES IN 1983   |                    | THE ARCHIVES PHOTOGRAPHY 31.12.1983 Appendix map 4.  |
| I GEODETIC ACTIVITIES . . . . .   | Table 8. 24        | LAND REGISTER DATA IN ADP, SITUATION 31.12.1983 Appendix map 5.  |
| II PHOTOGRAMMETRIC ACTIVITIES . . . . .   | Table 9. 24        |  |
| CARTOGRAPHIC ACTIVITIES IN 1983   |                    |  |
| MAPPING . . . . .   | Tables 10-13. 25   |  |
| PROFIT AND LOSS STATEMENT OF THE PUBLICATIONS DIVISION JANUARY 1, 1983-DECEMBER 31,1983 . . . . .                 | 27                 |  |

LAURI KANTEE  
Director General

Seppo Kaitila  
Actuary



TAULU 1 a. VUODELTA 1982 VUODELLE 1983 SIIRTYNEET MAANMITTAUSTOIMITUKSET  
 TABELL 1 a. FRÅN ÅR 1982 TILL ÅR 1983 ÖVERFÖRDA LANTMÄTERIFÖRRÄTTNINGAR  
 TABLE 1 a. SURVEYS DEFERRED FROM 1982 TO 1983

| Toimitus<br>Förrättning<br>Survey  | Lääni - Län - Province |  |                      |                 |                        |                   |                                      |                 |                                       |                    |                    | Koko maa<br>Hela landet<br>Country total |
|--|------------------------|--|----------------------|-----------------|------------------------|-------------------|--------------------------------------|-----------------|---------------------------------------|--------------------|--------------------|--|
|  | Uudenmaan<br>Nylands   | Turun ja Porin<br>Åbo och Björne-<br>seka Ahvenanmaa | Hämeen<br>Tavastehus | Kymen<br>Kymene | Mikkelin<br>St Michels | Kuopion<br>Kuopio | Pohjois-<br>Karjalan<br>Norra Karels | Vaasan<br>Vaasa | Keski-Suomen<br>Mellersta<br>Finlands | Oulun<br>Uleåborgs | Lapin<br>Lapplands |  |
| 1 Lohkominen - Styckning - <i>Parcelling out</i> .....   | 1 776                  | 5 504  | 2 602                | 1 570           | 1 422                  | 1 585             | 1 137                                | 4 621           | 1 559                                 | 3 477              | 1 840              | 27 093                                   |
| 2 Halkominen - Klyvning - <i>Division of Real Estate</i> ....  | 49                     | 251  | 127                  | 91              | 89                     | 98                | 86                                   | 586             | 91                                    | 593                | 418                | 2 479                                    |
| 3 YTL:n mukainen tietoisuus - Vägförrättning enligt lagen om allmänna vägar - <i>Road Survey (Public Roads Act 1958)</i> .....             | 192                    | 304  | 131                  | 85              | 92                     | 108               | 52                                   | 170             | 127                                   | 295                | 144                | 1 700                                    |
| 4 YksTL:n mukainen tietoisuus - Vägförrättning enligt lagen om enskilda vägar - <i>Road Survey (Private Roads Act 1962)</i> .....          | 206                    | 589  | 424                  | 270             | 215                    | 170               | 185                                  | 321             | 170                                   | 425                | 193                | 3 168                                    |
| 5 Tilusjärjestely - Ägoreglering - <i>Land Consolidation</i> .....   |                        | 6  |                      | 5               | 4                      |                   |                                      | 59              |                                       | 1                  | 4                  | 79                                       |
| 6 Luul:n mukainen toimitus - Förrättning enligt lagen om inlösen - <i>Expropriation (Act 1977)</i> .....                                   | 40                     | 56   | 44                   | 32              | 17                     | 31                | 8                                    | 28              | 26                                    | 27                 | 19                 | 328                                      |
| 9 Muu toimitus - Övrig förrättning - <i>Other Survey</i> 1) .....  | 347                    | 1 019  | 539                  | 345             | 210                    | 128               | 132                                  | 697             | 225                                   | 604                | 254                | 4 500                                    |
| 91 Vuokra-alueen järjestely - Reglering av legoområden - <i>Survey Required under Leasehold Act</i> .....                                  |                        | 12   |                      | 13              | 1                      |                   |                                      | 29              |                                       |                    |                    | 57                                       |
| 92 Vesialueen ja vesijätön jako - Skifte av vattenområde och tillandningskifte - <i>Division of Water Property and Alluvial Land</i> ..... | 25                     | 94   | 6                    | 5               | 18                     | 1                 | 6                                    | 12              | 5                                     | 9                  | 3                  | 184                                      |
| 93 Erillinen yhteisen alueen jako - Skifte av samfällt område - <i>Division of Common Area</i> .....                                       | 4                      | 19   | 6                    | 1               | 2                      | 1                 | 4                                    | 35              | 4                                     | 30                 | 9                  | 115                                      |
| 94 Tilusvaihto - Ägobyte - <i>Exchange of Parcels</i> ....   | 24                     | 102  | 57                   | 31              | 8                      | 9                 | 4                                    | 79              | 16                                    | 48                 | 19                 | 397                                      |
| 95 Rajankäynti - Rågång - <i>Boundary Survey</i> .....   | 182                    | 387  | 246                  | 167             | 75                     | 64                | 68                                   | 321             | 78                                    | 257                | 109                | 1 954                                    |
| 96 JL 243 §:n mukainen vesijätön lunastus - Inlösen av tillandning enligt SkiftesL 243 § - <i>Redemption of Alluvial Land</i> .....        | 11                     | 189  | 68                   | 64              | 59                     | 14                | 8                                    | 124             | 41                                    | 24                 | 8                  | 610                                      |
| Tilaustehtävä - Beställningsuppdrag - <i>Ordered Task</i> ....   | 52                     | 107  | 61                   | 52              | 86                     | 43                | 27                                   | 89              | 58                                    | 126                | 30                 | 731                                      |
| Yhteensä - Summa - <i>Total</i> .....  | 2 662                  | 7 836  | 3 928                | 2 450           | 2 135                  | 2 163             | 1 627                                | 6 571           | 2 256                                 | 5 548              | 2 902              | 40 078                                   |

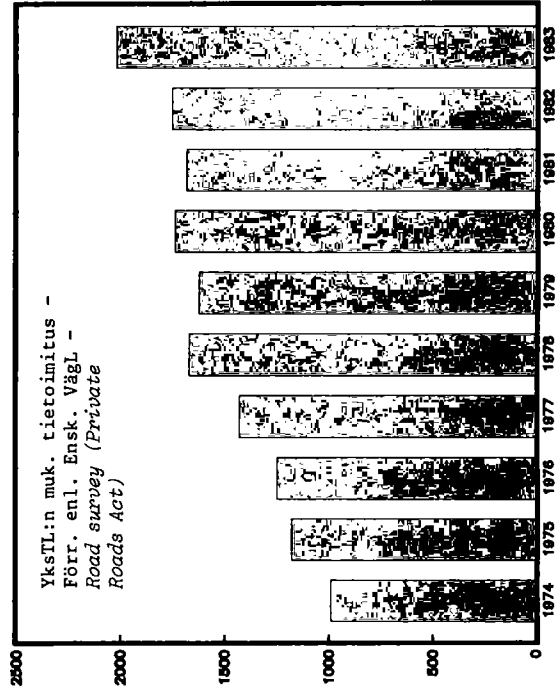

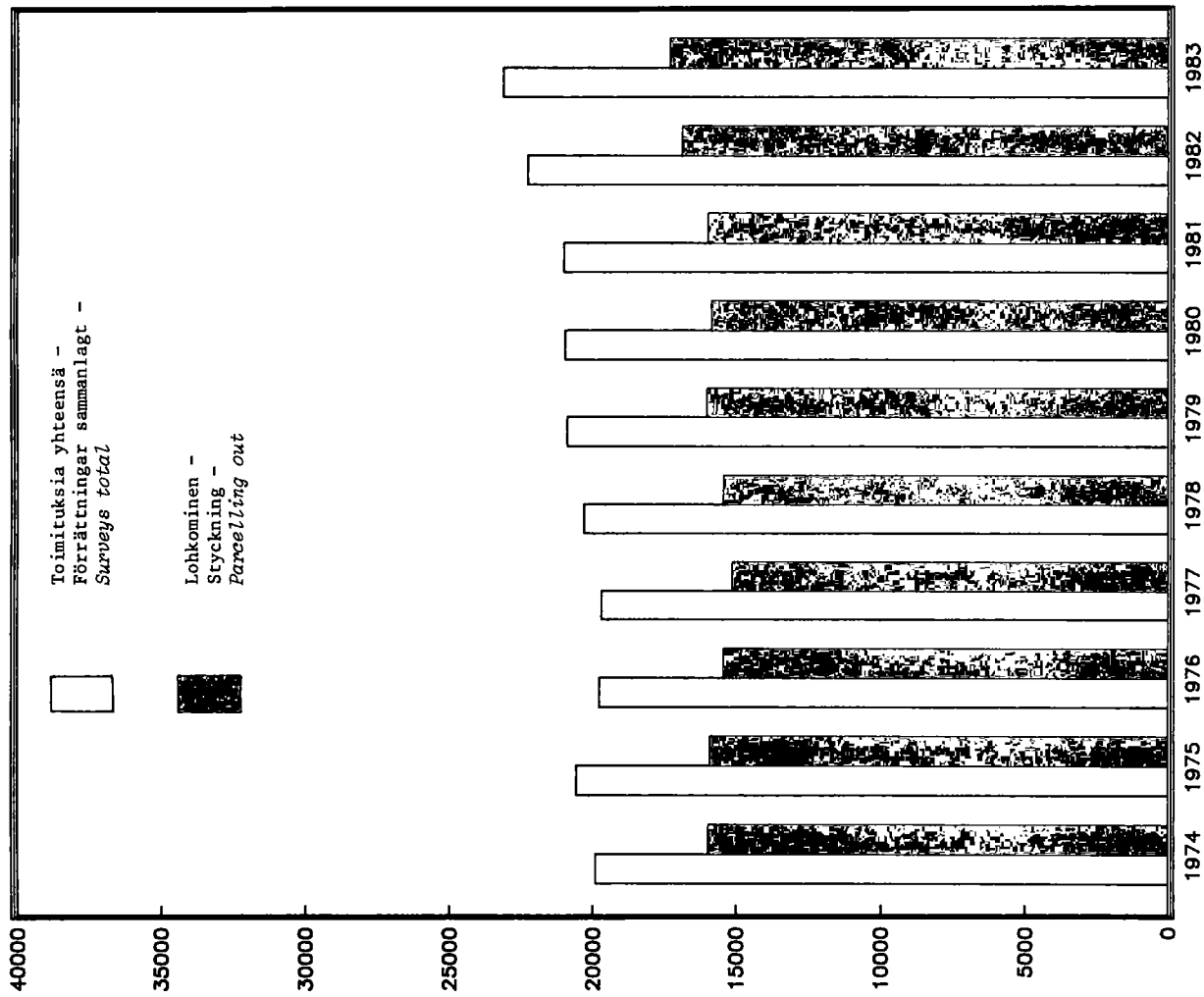
1) Käsittäviä toimituslajeja 91 - 96 sekä muut erittelemättömät toimitukset.  
 Omfattar förrättningslag 91 - 96 samt övriga inte specificerade förrättningar.  
 Surveys 91 - 96 and other unspecified surveys are included.

TAULU 1 b. VUONNA 1983 ANNETUT TOIMITUSMÄÄRÄYKSET  
 TABELL 1 b. ÅR 1983 GIVNA FÖRRÄTTNINGSFÖRORDNINGEN  
 TABLE 1 b. ORDERS FOR SURVEYS GIVEN IN 1983

|   | Lääni - Län - Province |   |                      |                  |                        |                   |                  |                |                                       |                    | Koko maa<br>Hela landet<br>Country total |                    |
|---|------------------------|---|----------------------|------------------|------------------------|-------------------|------------------|----------------|---------------------------------------|--------------------|--|--------------------|
|   | Uudenmaan<br>Nylands   | Turun ja Porin<br>Åbo och Björne-<br>börs samt<br>Åland | Hämeen<br>Tavastehus | Kymmen<br>Kymene | Mikkelin<br>St Michels | Kuopion<br>Kuopio | Pohjois-Karjalaa | Vaasan<br>Vasa | Keski-Suomen<br>Mellersta<br>Finlands | Oulun<br>Uleåborgs |  | Lapin<br>Lapplands |
| 1 Lohkominen - Styckning - Parceling out .....  | 1 421                  | 2 624   | 1 630                | 970              | 1 277                  | 1 113             | 988              | 2 490          | 1 218                                 | 2 266              | 1 275                                    | 17 272             |
| 2 Halkominen - Klyvning - Division of Real Estate ....  | 23                     | 60  | 41                   | 30               | 41                     | 43                | 66               | 144            | 29                                    | 176                | 116                                      | 769                |
| 3 YITL:n mukainen tietoisuus - Vägförättning enligt lagen om allmänna vägar - Road Survey (Public Roads Act 1958) .....             | 56                     | 88  | 42                   | 24               | 30                     | 43                | 14               | 45             | 32                                    | 69                 | 14                                       | 457                |
| 4 YksTL:n mukainen tietoisuus - Vägförättning enligt lagen om enskilda vägar - Road Survey (Private Roads Act 1962) .....           | 104                    | 282   | 242                  | 101              | 209                    | 165               | 156              | 217            | 152                                   | 261                | 131                                      | 2 020              |
| 5 Tilusjärjestely - Ågoreglering - Land Consolidation   |                        |   |                      |                  | 7                      |                   |                  | 1              |                                       | 5                  |  | 13                 |
| 6 LunTL:n mukainen tietoisuus - Förrättning enligt lagen om inlösen - Expropriation (Act 1977) .....                                | 42                     | 17  | 30                   | 14               | 9                      | 6                 | 7                | 22             | 13                                    | 16                 | 15                                       | 191                |
| 9 Muu tietoisuus - Övrig förrättning - Other Survey ...   | 193                    | 360   | 286                  | 189              | 155                    | 91                | 90               | 280            | 163                                   | 246                | 159                                      | 2 212              |
| 91 Vuokra-alueen järjestely - Reglering av legoområden - Survey Required under Leasehold Act .....                                  |                        | 1   |                      |                  |                        |                   |                  |                | 1                                     |                    |  | 2                  |
| 92 Vesialueen ja vesijätön jako - Skifte av vattenområde och tillandningskifte - Division of Water Property and Alluvial Land ..... | 5                      | 6   | 1                    |                  | 2                      | 1                 | 1                |                | 3                                     | 1                  |  | 20                 |
| 93 Erillinen yhteisen alueen jako - Skifte av samfällt område - Division of Common Area .....                                       |                        | 4   | 3                    | 2                | 1                      | 2                 | 1                | 2              | 10                                    | 3                  |  | 28                 |
| 94 Tilusvaihto - Ågobyte - Exchange of Parcels ....   | 35                     | 49  | 30                   | 19               | 7                      | 7                 | 7                | 36             | 16                                    | 32                 | 15                                       | 253                |
| 95 Rajankäynti - Rågång - Boundary Survey .....   | 93                     | 170   | 116                  | 83               | 59                     | 41                | 40               | 150            | 70                                    | 126                | 77                                       | 1 025              |
| 96 JL 243 §:n mukainen vesijätön lunastus - Inlösen av tillandning enligt SkiftesL 243 § - Redemption of Alluvial Land .....        | 8                      | 50  | 61                   | 41               | 56                     | 10                | 8                | 41             | 31                                    | 1                  |  | 307                |
| Tilaustehtävä - Beställningsuppdrag - Ordered Task .....  | 10                     | 36  | 25                   | 17               | 10                     | 13                | 18               | 8              | 17                                    | 14                 | 15                                       | 183                |
| Yhteensä - Summa - Total .....  | 1 849                  | 3 467   | 2 296                | 1 345            | 1 738                  | 1 474             | 1 339            | 3 207          | 1 624                                 | 3 053              | 1 725                                    | 23 117             |

1) Käsitteä toimituslajit 91 - 96 sekä muut erittelemättömät toimitukset.  
 Omfattar förrättningslag 91 - 96 samt övriga inte specificerade förrättningar.  
 Surveys 91 - 96 and other unspecified surveys are included.

KUVIOT 1-3. VUOSINA 1974-83 ANNETUT TOIMITUSMÄÄRÄKSET  
 FIGURES 1-3. ÅREN 1974-83 GIVNA FÖRRÄTNINGSFÖRORDNANDEN  
 FIGURES 1-3. ORDERS FOR SURVEYING TASKS GIVEN IN 1974-83



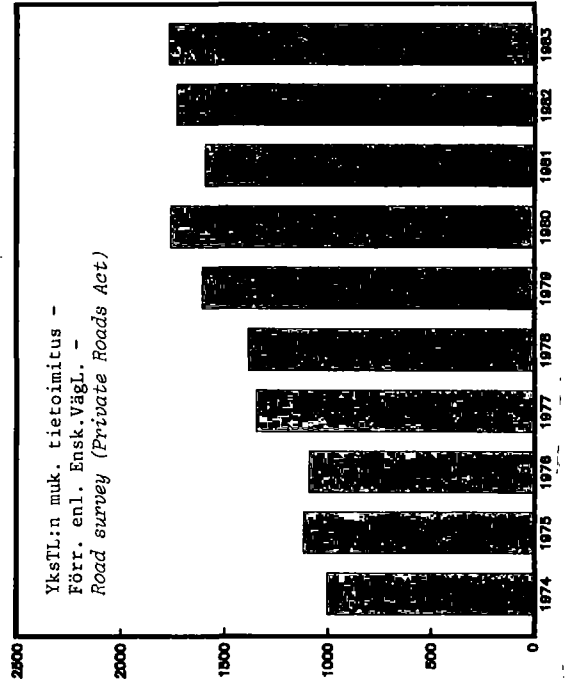

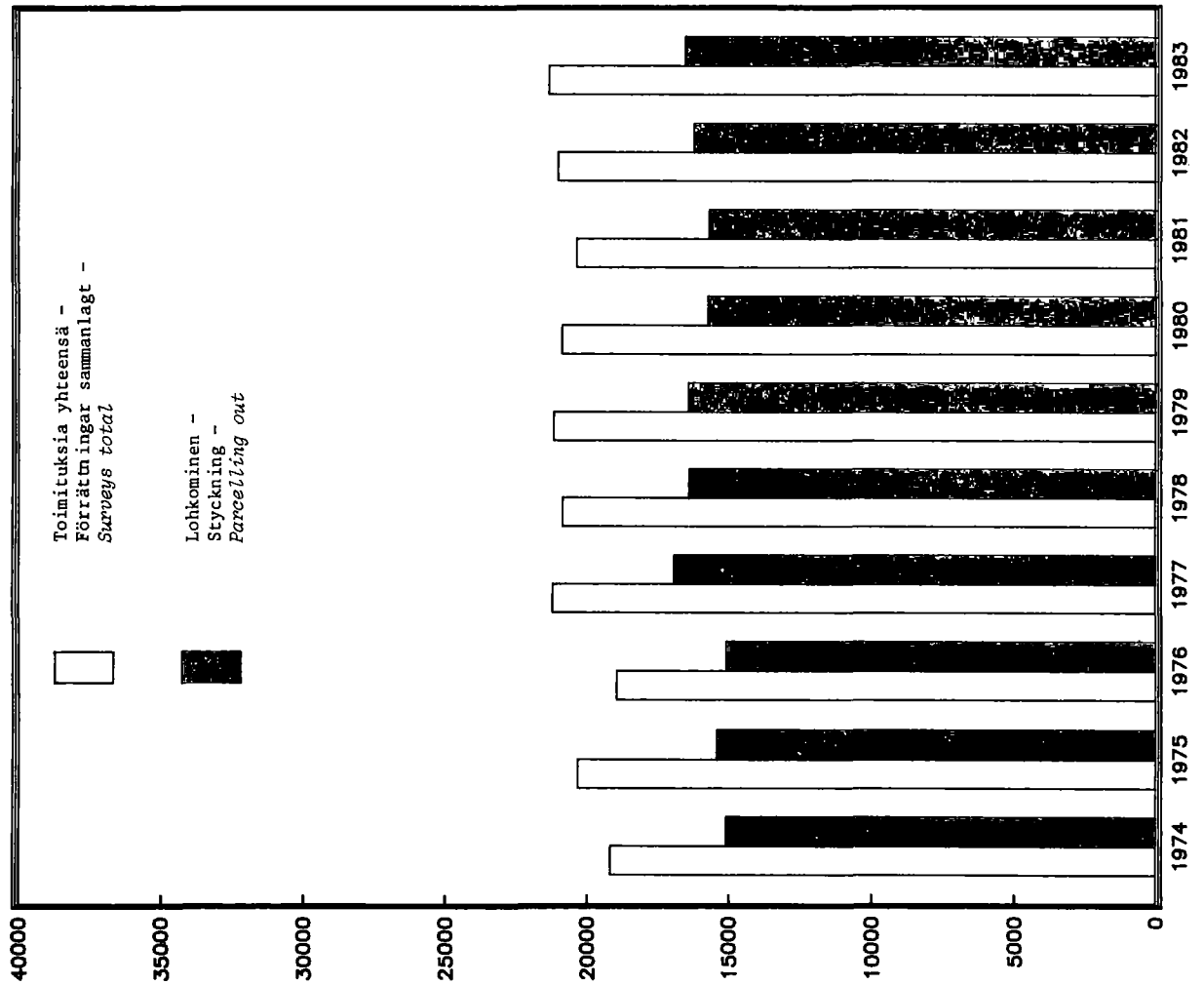
TAULU 1 c. VUONNA 1983 LOPPUUNSAATETUT MAANMITTAUSTOIMITUKSET  
 TABELL 1 c. ÅR 1983 SLUTFÖRDA LANTMÄTERIFÖRRÄTTNINGAR  
 TABLE 1 c. SURVEYS FULFILLED IN 1983

| Toimitus<br>Förrättning<br>Survey  | Lääni - Län - Province |  |                            |            |        |                        |         |                                     |        |                                       |                    | Koko maa<br>Hela landet<br>Country total |
|--|------------------------|--|----------------------------|------------|--------|------------------------|---------|-------------------------------------|--------|---------------------------------------|--------------------|--|
|  | Nylands                | Turun ja Porin<br>Åbo och Björne-<br>seks Åhvenanmaa | Hämeen<br>borgs samt Åland | Tavastehus | Kymene | Mikkelin<br>St Michels | Kuopion | Pohjois-Karjalalan<br>Norra Karelen | Vaasan | Keski-Suomen<br>Mellersta<br>Finlands | Oulun<br>Uleåborgs |  |
| 1 Lohkominen - Styckning - Parceling out .....   | 1 302                  | 2 687  | 1 530                      | 1 023      | 1 273  | 779                    | 988     | 2 474                               | 1 003  | 2 446                                 | 1 012              | 16 517                                   |
| 2 Halkominen - Klyvning - Division of Real Estate ....   | 8                      | 65   | 45                         | 18         | 18     | 18                     | 26      | 102                                 | 20     | 147                                   | 95                 | 562                                      |
| 3 YLTL:n mukainen tietoisuus - Vägförrättning enligt<br>lagen om allmänna vägar - Road Survey (Public Roads<br>Act 1958) .....               | 60                     | 67   | 37                         | 24         | 29     | 16                     | 25      | 46                                  | 34     | 56                                    | 38                 | 432                                      |
| 4 YksTL:n mukainen tietoisuus - Vägförrättning enligt<br>lagen om enskilda vägar - Road Survey (Private Roads<br>Act 1962) .....             | 115                    | 267  | 239                        | 116        | 186    | 70                     | 146     | 167                                 | 120    | 246                                   | 101                | 1 773                                    |
| 5 Tilusjärjestely - Ågoreglering - Land<br>Consolidation .....   |                        | 2  |                            |            |        |                        |         | 5                                   |        |                                       |                    | 7  |
| 6 Luult:n mukainen toimitus - Förrättning enligt lagen<br>om inlösen - Expropriation (Act 1977) .....  | 29                     | 13   | 27                         | 13         | 7      | 11                     | 1       | 17                                  | 10     | 7                                     | 10                 | 145                                      |
| 9 Muu toimitus - Övrig förrättning - Other Survey 1) .....   | 164                    | 338  | 271                        | 159        | 134    | 40                     | 71      | 197                                 | 82     | 197                                   | 104                | 1 757                                    |
| 91 Vuokra-alueen järjestely - Reglering<br>av legoområden - Survey Required under Leasehold<br>Act .....                                     |                        |  |                            | 5          |        |                        |         | 2                                   | 1      |                                       |                    | 8  |
| 92 Vesialueen ja vesijätön jako - Skifte av vatten-<br>område och tillandningsskifte - Division of<br>Water Property and Alluvial Land ..... | 4                      | 16   |                            | 2          | 3      |                        | 2       |                                     |        | 3                                     | 1                  | 31                                       |
| 93 Erillinen yhteisen alueen jako - Skifte av sam-<br>fällt område - Division of Common Area .....   | 1                      | 6  | 1                          | 1          | 1      |                        | 1       | 5                                   | 1      | 11                                    | 2                  | 30                                       |
| 94 Tilusvaihto - Ågobyte - Exchange of Parcels ....  | 21                     | 43   | 25                         | 18         | 7      | 4                      | 4       | 33                                  | 9      | 27                                    | 7                  | 198                                      |
| 95 Rajankäynti - Rågång - Boundary Survey .....  | 87                     | 134  | 122                        | 61         | 51     | 14                     | 42      | 88                                  | 23     | 89                                    | 23                 | 734                                      |
| 96 JL 243 §:n mukainen vesijätön lunastus - Inlösen<br>av tillandning enligt SkiftesL 243 § - Redemption<br>of Alluvial Land .....           | 4                      | 53   | 35                         | 40         | 47     | 8                      | 7       | 32                                  | 19     | 6                                     | 2                  | 253                                      |
| Tilaustehtävä - Beställningsuppdrag - Ordered Task ....  | 13                     | 28   | 12                         | 4          | 10     | 21                     | 12      | 10                                  | 7      | 13                                    | 2                  | 132                                      |
| Yhteensä - Summa - Total .....   | 1 691                  | 3 467  | 2 161                      | 1 357      | 1 657  | 955                    | 1 269   | 3 018                               | 1 276  | 3 112                                 | 1 362              | 21 325                                   |

1) Käsitteä toimituslajit 91 - 96 sekä muut erittelemättömät toimitukset.  
 Omfattar förrättningslag 91 - 96 samt övriga inte specificerade förrättningar.  
 Surveys 91 - 96 and other unspecified surveys are included.

KUVIOT  
 FIGURER  
 FIGURES

4-6. VUOSINA 1974-83 LOPPUUNSAATETUT MAANMITTAUSTOIMITUKSET  
 4-6. UNDER ÅREN 1974-83 SLUTFÖRDA LANTMÄTERIFÖRRÄTTNINGAR  
 4-6. SURVEYS FULFILLED IN 1974-83

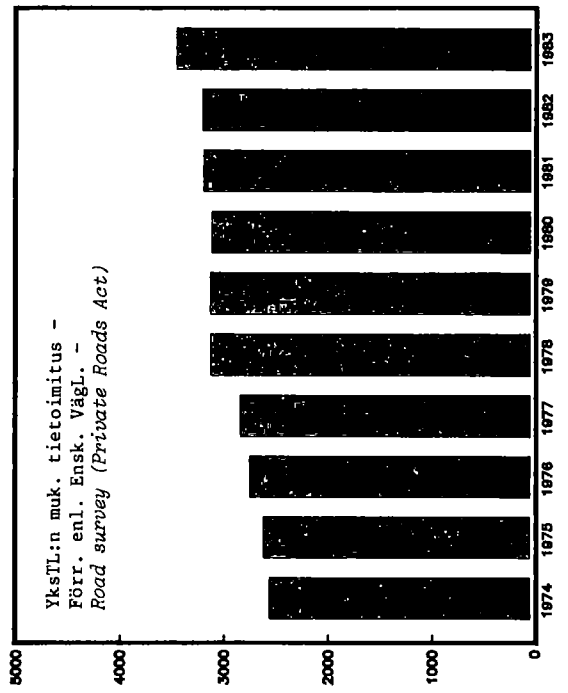
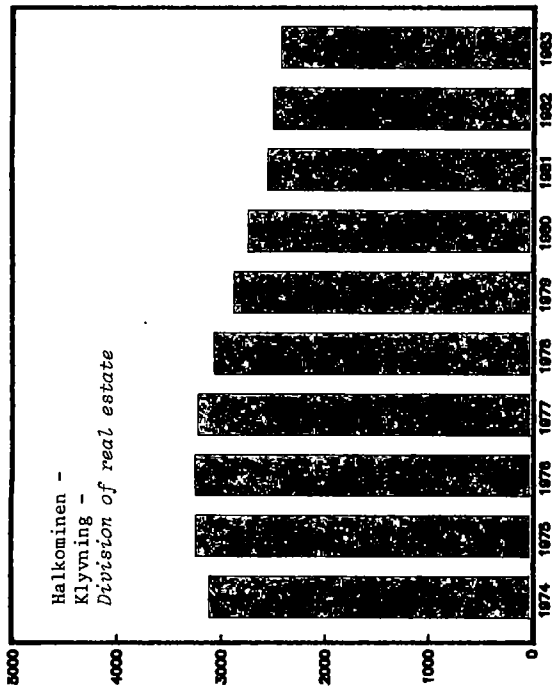
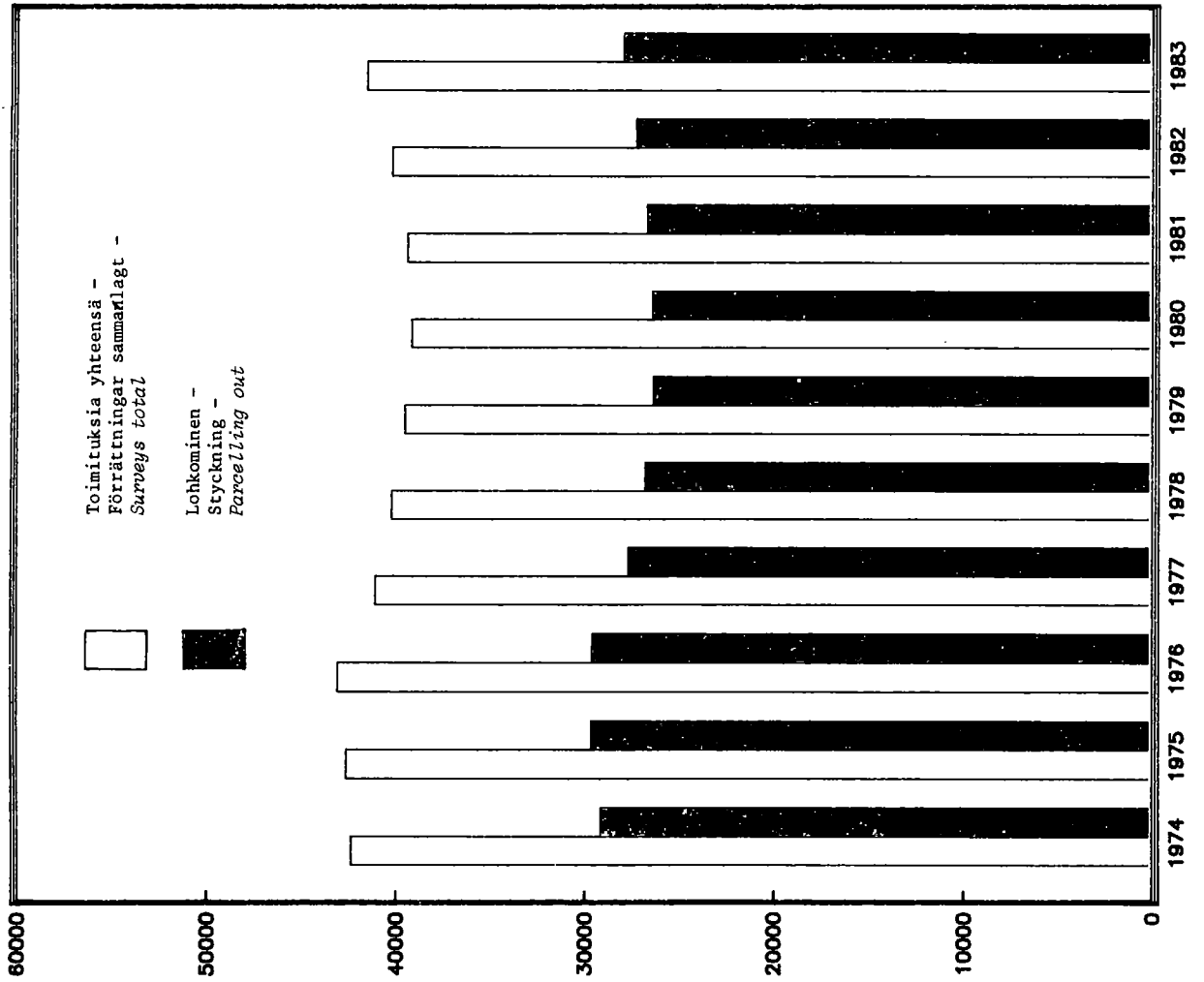


TAULU 1 d. VUODELTA 1983 VUODELLE 1984 SIIRTYNEET MAANMITTAUSTOIMITUKSET  
 TABELL 1 d. FRÅN ÅR 1983 TILL ÅR 1984 ÖVERFÖRDA LANTMÄTERIFÖRRÄTTNINGAR  
 TABLE 1 d. SURVEYS DEFERRED FROM 1983 TO 1984

|   | Läni - Län - Province |       |       |       |       |       |       |       |       |       |       | Koko maa<br>Hela landet<br>Lapplands<br>Uleåborgs<br>Finlands<br>Keski-Suomen<br>Mellersta<br>Vaasa<br>Norra Karelen<br>Pohjois-<br>Karjalain<br>Kuopio<br>Mikkelin<br>St Michels<br>Kymen<br>Tavastehus<br>Åbo och Björne-<br>borgs samt Åland<br>Turun ja Porin<br>seka Ahvenanmaa | Uudenmaan<br>Nylands | Hämeen<br>Tavastehus<br>Kymen<br>Mikkelin<br>St Michels<br>Kuopio<br>Pohjois-<br>Karjalain<br>Norra Karelen<br>Vaasa<br>Keski-Suomen<br>Mellersta<br>Finlands<br>Uleåborgs<br>Lapplands<br>Koko maa<br>Hela landet<br>Lapplands<br>Uleåborgs<br>Finlands<br>Keski-Suomen<br>Mellersta<br>Vaasa<br>Norra Karelen<br>Pohjois-<br>Karjalain<br>Kuopio<br>Mikkelin<br>St Michels<br>Kymen<br>Tavastehus<br>Åbo och Björne-<br>borgs samt Åland<br>Turun ja Porin<br>seka Ahvenanmaa | Uudenmaan<br>Nylands |
|---|-----------------------|-------|-------|-------|-------|-------|-------|-------|-------|-------|-------|--|----------------------|---|----------------------|
|   | 1                     | 2     | 3     | 4     | 5     | 6     | 7     | 8     | 9     | 10    | 11    |  |                      |   |                      |
| 1 Lohkominen - Styckning - <i>Parcelling out</i> .....  | 1 877                 | 5 388 | 2 705 | 1 520 | 1 427 | 1 901 | 1 163 | 4 658 | 1 733 | 3 294 | 2 103 | 2 769  |                      |   |                      |
| 2 Halkominen - Klyvning - <i>Division of Real Estate</i> ....   | 56                    | 238   | 106   | 83    | 87    | 99    | 94    | 583   | 90    | 568   | 396   | 2 400  |                      |   |                      |
| 3 YITL:n mukainen tietoisuus - Vägförrättning enligt lagen om allmänna vägar - <i>Road Survey (Public Roads Act 1958)</i> .....             | 187                   | 321   | 137   | 83    | 92    | 135   | 41    | 167   | 120   | 298   | 122   | 1 703  |                      |   |                      |
| 4 YksTL:n mukainen tietoisuus - Vägförrättning enligt lagen om enskilda vägar - <i>Road Survey (Private Roads Act 1962)</i> .....           | 195                   | 605   | 421   | 254   | 240   | 268   | 194   | 367   | 202   | 447   | 225   | 3 418  |                      |   |                      |
| 5 Tilusjärjestely - Ägoreglering - <i>Land Consolidation</i> .....  |                       | 4     |       | 5     | 11    |       |       | 38    |       | 7     | 4     | 69   |                      |   |                      |
| 6 LunL:n mukainen tietoisuus - Förrättning enligt lagen om inlösen - <i>Expropriation (Act 1977)</i> .....                                  | 53                    | 60    | 47    | 33    | 19    | 26    | 14    | 33    | 29    | 36    | 24    | 374  |                      |   |                      |
| 9 Muu toimitus - Övrig förrättning - <i>Other Survey</i> 1) ...   | 347                   | 1 025 | 539   | 378   | 238   | 180   | 150   | 777   | 306   | 667   | 299   | 4 906  |                      |   |                      |
| 91 Vuokra-alueen järjestely - Reglering av legoområden - <i>Survey Required under Leasehold Act</i> .....                                   |                       | 13    |       | 8     | 1     |       |       | 27    | 2     |       |       | 51   |                      |   |                      |
| 92 Vesialueen ja vesijätön jako - Skifte av vattenområde och tillandningsskifte - <i>Division of Water Property and Alluvial Land</i> ..... | 24                    | 83    | 8     | 3     | 20    | 2     | 5     | 11    | 8     | 7     | 2     | 173  |                      |   |                      |
| 93 Erillinen yhteisen alueen jako - Skifte av samfällt område - <i>Division of Common Area</i> .....  | 4                     | 17    | 8     | 2     | 4     | 3     | 4     | 31    | 3     | 32    | 10    | 118  |                      |   |                      |
| 94 Tilusvaihto - Ägöbyte - <i>Exchange of Parcels</i> ....  | 37                    | 101   | 61    | 29    | 11    | 12    | 6     | 81    | 25    | 55    | 24    | 442  |                      |   |                      |
| 95 Rajankäynti - Rågång - <i>Boundary Survey</i> .....  | 164                   | 417   | 242   | 191   | 84    | 91    | 67    | 376   | 122   | 295   | 155   | 2 204  |                      |   |                      |
| 96 JL 243 §:n mukainen vesijätön lunastus - Inlösen av tillandning enligt SkiftesL 243 § - <i>Redemption of Alluvial Land</i> .....         | 14                    | 184   | 82    | 65    | 67    | 16    | 9     | 137   | 53    | 17    | 5     | 649  |                      |   |                      |
| Tilaustehtävä - Beställningsupdrag - <i>Ordered Task</i> ....   | 49                    | 107   | 73    | 65    | 86    | 35    | 33    | 88    | 68    | 127   | 44    | 775  |                      |   |                      |
| Yhteensä - Summa - <i>Total</i> .....   | 2 764                 | 7 748 | 4 028 | 2 421 | 2 200 | 2 644 | 1 689 | 6 711 | 2 548 | 5 444 | 3 217 | 41 414   |                      |   |                      |

1) Käsitteä toimituslajit 91 - 96 sekä muut erittelemättömät toimitukset. Omfattar förrättningslag 91 - 96 samt övriga inte specificerade förrättningar. *Surveys 91 - 96 and other unspecified surveys are included.*

KUVIOT 7-9. TOIMITUKSIA VIREILLÄ VUOSIEN 1974-83 LOPUSSA  
 FIGURES 7-9. ANHÄNGIGA FÖRRÄTTNINGAR VID UTGÅNGEN AV ÅREN 1974-83  
 FIGURES 7-9. SURVEYING TASKS UNDER ACTION AT THE END OF 1974-83



TAULU 2. VUONNA 1983 REKISTERÖIDYT MAANMITTAUSTOIMITUKSET  
 TABELL 2. ÅR 1983 REGISTRERADE LANTMÄTERIFÖRÄTTNINGAR  
 TABLE 2. SURVEY OPERATIONS REGISTERED IN 1983

Lohkominen  
 Styckning  
 Parcelling out

| Lääni<br>Län<br>Province   | Toimitusten lukumäärä<br>Antalet föräntningar<br>Number of surveys | Tilusala<br>Ägovidd<br>Area of estates          |  |                            |        | Uusien tilojen lukumäärä<br>Antalet nya lägenheter<br>Number of new estates |             |          |          |           |            |            |             |              |              | Tilojen<br>keskimääräinen<br>ala<br>Lägenheternas<br>medelareal<br>The medium<br>area of<br>estates |                            |  |  |
|--|--|---|--|----------------------------|--------|---|-------------|----------|----------|-----------|------------|------------|-------------|--------------|--------------|---|----------------------------|--|--|
|  |  | Viljelys maata<br>Odlat jord<br>Cultivated land | Metsemäata<br>Skogsmark<br>Wooded land | Yhteensä<br>Summa<br>Total | ha     | alle<br>/<br>under<br>0,25 ha   | 0,25 - 1 ha | 1 - 2 ha | 2 - 5 ha | 5 - 10 ha | 10 - 20 ha | 20 - 50 ha | 50 - 100 ha | 100 - 300 ha | 300 - 500 ha | Yli<br>över<br>500 ha<br>more than  | Yhteensä<br>Summa<br>Total |  |  |
| Uudenmaan<br>Nylands   | 1294   | 1161,1  | 4139,8                                 | 5300,9                     | 490,9  | 910   | 768         | 294      | 162      | 94        | 53         | 35         | 16          | 3            |              | 2335  | 2,3                        |  |  |
| Turun ja Porin<br>seka Ahvenanmaa<br>Åbo och Björneborgs<br>samt Åland | 2553   | 2165,0  | 7932,2                                 | 10097,2                    | 3188,0 | 1561  | 1484        | 480      | 368      | 253,      | 151        | 74         | 11          | 4            |              | 4386  | 2,3                        |  |  |
| Hämeen<br>Tavastehus   | 1509   | 1307,2  | 6320,4                                 | 7627,6                     | 28,0   | 1125  | 941         | 209      | 175      | 125       | 102        | 51         | 15          | 9            |              | 2752  | 2,8                        |  |  |
| Kymen<br>Kymmene   | 1012   | 1009,3  | 4144,2                                 | 5153,4                     | 92,6   | 641   | 622         | 168      | 158      | 124       | 89         | 52         | 4           | 1            |              | 1859  | 2,8                        |  |  |
| Mikkelin<br>St Michels   | 1343   | 559,5   | 7982,2                                 | 8541,6                     | 168,9  | 680   | 735         | 206      | 168      | 122       | 95         | 86         | 23          | 7            |              | 2122  | 4,0                        |  |  |
| Kuopion<br>Kuopio  | 738  | 399,2   | 3026,9                                 | 3426,1                     | 24,3   | 423   | 390         | 121      | 83       | 65        | 48         | 39         | 8           |              | 1177         | 2,9   |                            |  |  |
| Pohjois-Karjalan<br>Norra Karelen                                      | 965  | 639,6   | 5265,1                                 | 5904,7                     | 149,3  | 399   | 445         | 169      | 133      | 66        | 74         | 55         | 15          | 6            |              | 1362  | 4,3                        |  |  |
| Vaasan<br>Vasa   | 2501   | 1983,1  | 7968,3                                 | 9951,5                     | 533,8  | 1096  | 1094        | 356      | 426      | 255       | 142        | 80         | 12          | 3            |              | 3464  | 2,9                        |  |  |
| Keeki-Suomen<br>Mellersta Finland                                      | 974  | 427,3   | 4101,4                                 | 4528,7                     | 118,2  | 595   | 468         | 130      | 106      | 64        | 51         | 52         | 9           | 3            |              | 1478  | 3,1                        |  |  |
| Oulun<br>Uleåborgs   | 2324   | 1691,6  | 19408,0                                | 21099,5                    | 176,6  | 1247  | 988         | 318      | 312      | 217       | 174        | 162        | 73          | 26           | 2            | 3519  | 6,0                        |  |  |
| Lapin<br>Lapplands   | 1099   | 582,1   | 20940,1                                | 21522,2                    | 166,2  | 605   | 487         | 191      | 143      | 91        | 91         | 59         | 67          | 1            |              | 1873  | 11,5                       |  |  |
| Koko maa<br>Hela landet<br>Country total                               | 16312  | 11924,9   | 91228,4                                | 103153,2                   | 5136,8 | 9282  | 8422        | 2642     | 2234     | 1476      | 1070       | 824        | 245         | 129          | 3            | 26327   | 3,9                        |  |  |

TAULU 2. JATKUU  
 TABELL 2. FORTSÄTTER  
 TABLE 2. CONTINUED

Halkominen  
 Klyvning  
 Division of real estate

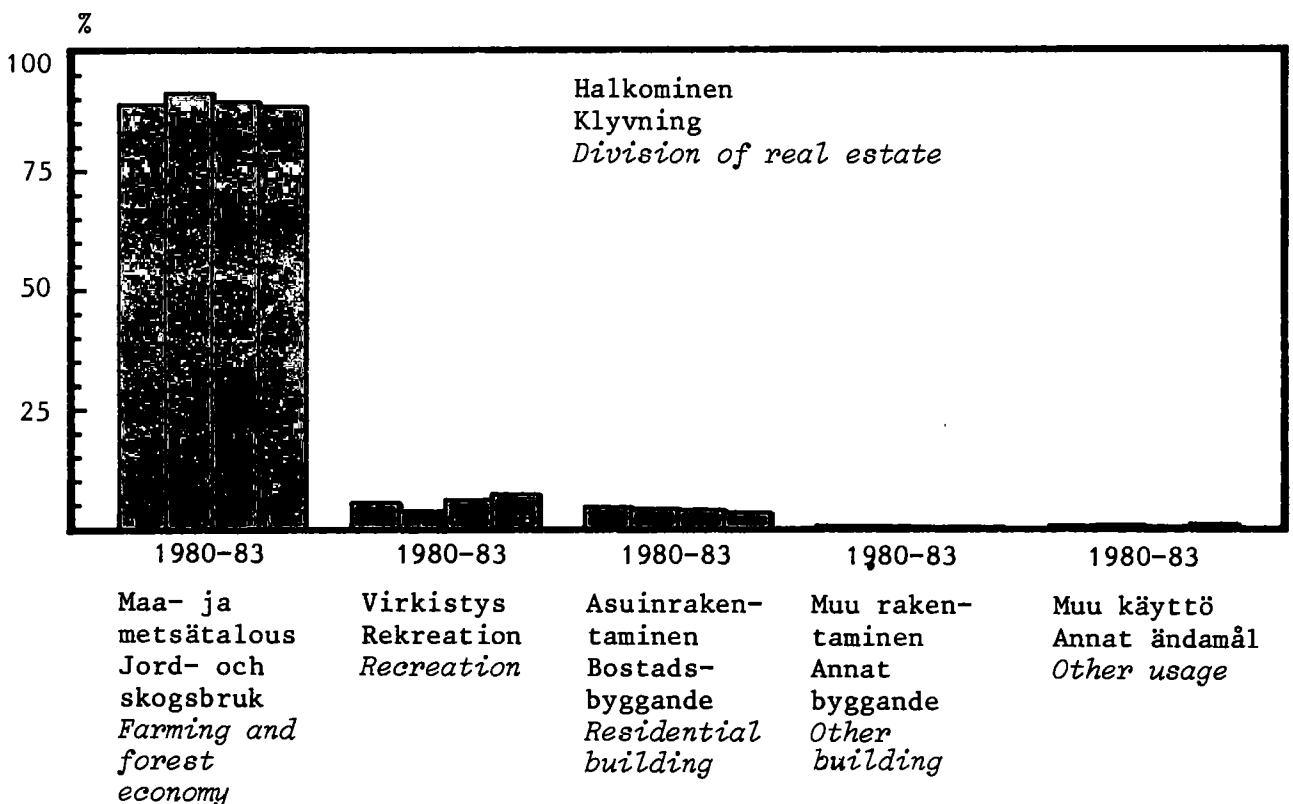
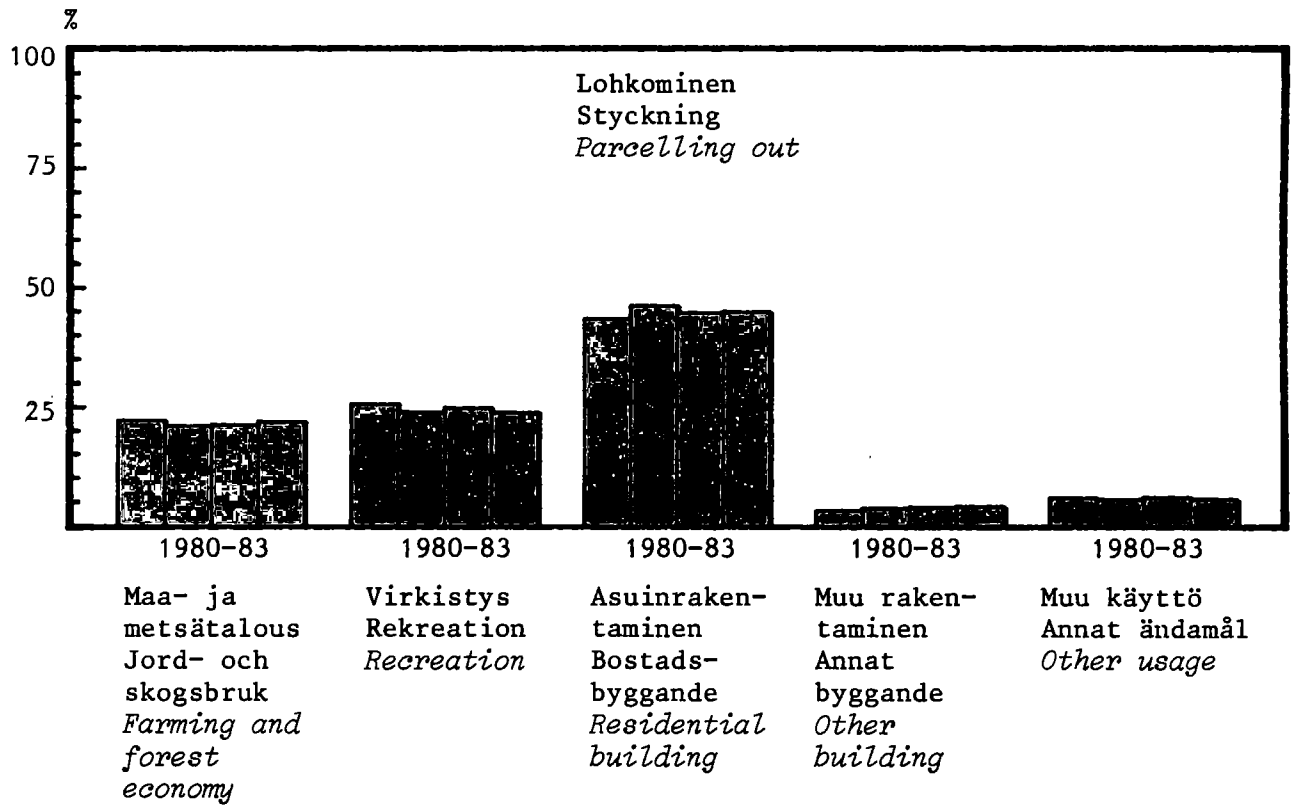
| Läni<br>Län<br>Province  | Toimitusten lukumäärä<br>Antalet förtäcninggar<br>Number of surveys | Tilusalaa ha<br>Agovidd<br>Area of estates    |                                      |                         |             | Yhteensä<br>Summa<br>Total | Vesialuetta<br>Vatenområde<br>Water | Uusien tilojen lukumäärä<br>Antalet nya lägenheter<br>Number of new estates |          |           |            |            |             |              |              |                                    |  |      | Yhteensä<br>Summa<br>Total | Tilojen keskimääräinen ala<br>Lägenheternas medelareal<br>The medium area of estates |
|--|---|---|--------------------------------------|-------------------------|-------------|----------------------------|-------------------------------------|---|----------|-----------|------------|------------|-------------|--------------|--------------|------------------------------------|--|------|----------------------------|--|
|  |   | Villjorä maa<br>Odial jord<br>Cultivated land | Metsämaa<br>Skogsmark<br>Wooded land | all<br>0,25 ha<br>below | 0,25 - 1 ha |                            |                                     | 1 - 2 ha  | 2 - 5 ha | 5 - 10 ha | 10 - 20 ha | 20 - 50 ha | 50 - 100 ha | 100 - 300 ha | 300 - 500 ha | yli<br>över<br>500 ha<br>more than |  |      |                            |  |
| Uudenmaan<br>Nylands   | 6   | 31,0  | 36,6                                 | 67,6                    |             |                            | 2                                   | 2   | 2        | 2         | 3          | 2          | 1           |              |              |                                    |  | 12   | 5,6                        |  |
| Turun ja Porin<br>sekä Ahvenanmaa<br>Åbo och Björneborgs<br>samt Åland | 45  | 332,2   | 1414,5                               | 1746,7                  | 298,4       |                            | 6                                   | 9   | 10       | 26        | 36         | 17         | 20          | 5            | 2            |                                    |  | 131  | 13,3                       |  |
| Hämeen<br>Tavastehus   | 35  | 196,5   | 708,5                                | 905,0                   |             |                            | 12                                  | 16  | 18       | 23        | 10         | 27         | 12          |              |              |                                    |  | 118  | 7,7                        |  |
| Kymen<br>Kymmene   | 16  | 61,4  | 245,9                                | 307,3                   |             |                            | 2                                   | 10  | 9        | 10        | 10         | 4          | 4           |              |              |                                    |  | 49   | 6,3                        |  |
| Mikkelin<br>St. Michels  | 17  | 46,4  | 614,5                                | 660,9                   |             |                            | 6                                   | 5   | 11       | 7         | 11         | 9          | 2           |              |              |                                    |  | 51   | 13,0                       |  |
| Kuopion<br>Kuopio  | 17  | 42,0  | 608,7                                | 650,7                   |             |                            | 1                                   | 9   | 4        | 10        | 9          | 19         | 7           | 1            |              |                                    |  | 60   | 10,8                       |  |
| Pohjois-Karjalan<br>Norra Karelen                                      | 24  | 54,0  | 839,1                                | 893,1                   |             |                            | 7                                   | 2   | 2        | 13        | 12         | 18         | 14          | 1            |              |                                    |  | 69   | 12,9                       |  |
| Vaasan<br>Vasa   | 98  | 844,0   | 3059,3                               | 3903,3                  | 3,8         |                            | 4                                   | 29  | 21       | 42        | 47         | 50         | 42          | 8            | 4            |                                    |  | 247  | 15,8                       |  |
| Keski-Suomen<br>Mellersta Finland                                      | 17  | 68,1  | 537,2                                | 605,3                   |             |                            | 5                                   | 4   | 4        | 4         | 1          | 11         | 14          |              |              |                                    |  | 43   | 14,1                       |  |
| Oulun<br>Uleåborgs   | 117   | 976,5   | 11058,5                              | 12035,0                 | 3,4         |                            | 6                                   | 19  | 23       | 79        | 73         | 102        | 132         | 58           | 12           |                                    |  | 504  | 23,9                       |  |
| Lapin<br>Lapplands   | 76  | 444,8   | 12701,4                              | 13146,2                 | 63,6        |                            | 5                                   | 23  | 33       | 53        | 68         | 62         | 88          | 55           | 31           | 1                                  |  | 419  | 31,4                       |  |
| Koko maa<br>Hela landet<br>Country total                               | 468   | 3096,9  | 31824,1                              | 34921,0                 | 369,2       |                            | 50                                  | 129   | 131      | 274       | 275        | 321        | 343         | 130          | 49           | 1                                  |  | 1703 | 20,5                       |  |
| Turun ja Porin<br>Åbo och Björneborgs                                  | 3   |   |                                      | 212,7                   |             |                            | 2                                   | 2   |          |           |            | 1          | 1           |              |              |                                    |  | 6    | 35,5                       |  |
| Vaasan<br>Vasa   | 2   |   |                                      | 22,2                    |             |                            | 1                                   |   |          |           | 1          | 1          |             |              |              |                                    |  | 3    | 7,4                        |  |
| Koko maa<br>Hela landet<br>Country total                               | 6   |   |                                      | 234,9                   |             |                            | 3                                   | 2   |          |           | 1          | 1          | 1           | 1            | 1            |                                    |  | 9    | 26,1                       |  |

Tilusjärjestely  
 Agoreglering  
 Land Consolidation

KUVIOT 10, 11. Lohkomis- ja halkomistoimituksissa muodostettujen tilojen prosenttinen jakautuminen käyttötarkoituksen mukaan

FIGURER 10, 11. Lägenheternas procentuella fördelning enligt bruksändamål vid avslutade stycknings- och klyvningsförrättningar

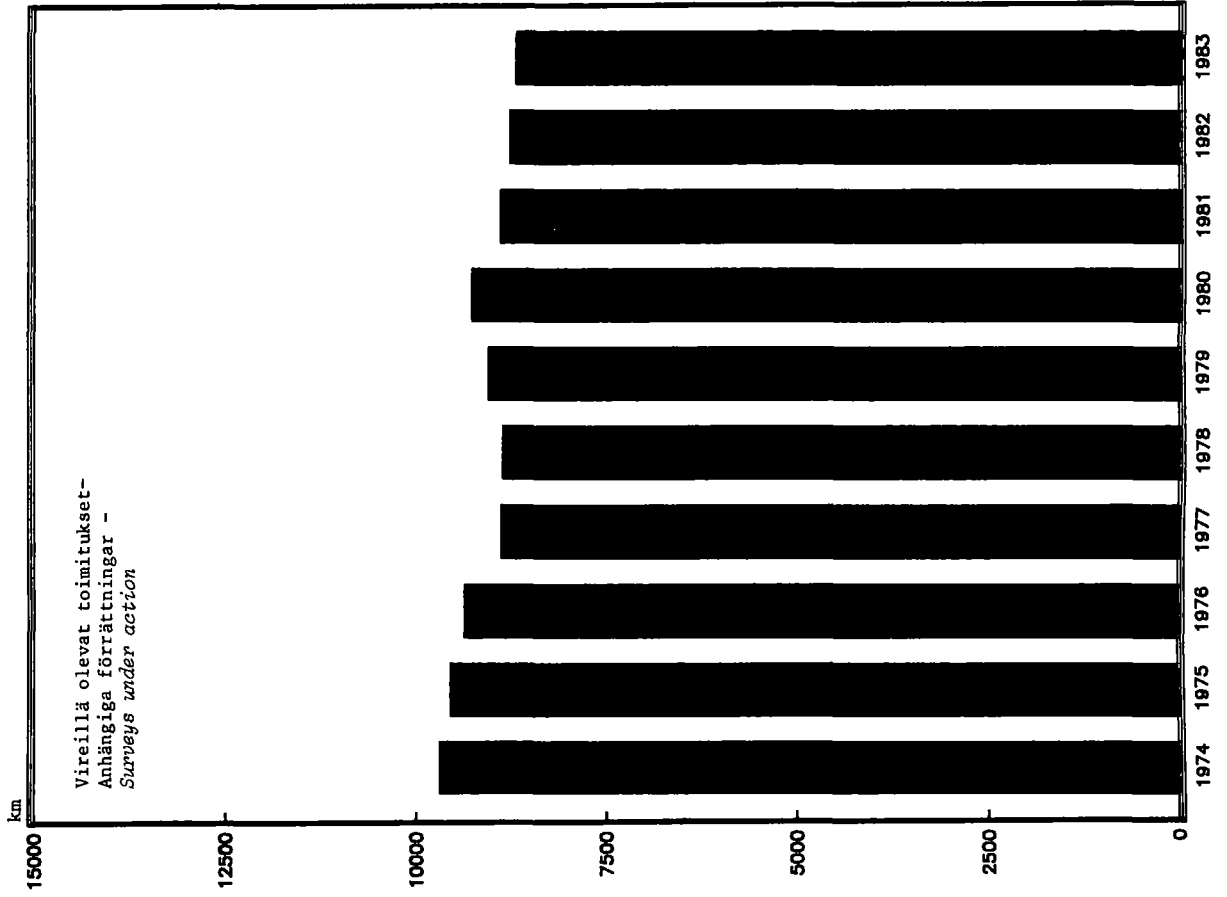


FIGURES 10, 11. Percentile distribution of register units formed in parcelling out and in division of real estate by usage



TAULU 3. YLEISIÄ TIESTÄ ANNETUN LAIN MUKAISET TIETOIMUKSET, TILANNE 31.12.1983  
 TABELL 3. VÄGFÖRRÄTTNINGAR ENLIGT LAGEN OM ALLMÄNNA VÄGAR, SITUATIONEN 31.12.1983  
 TABLE 3. ROAD SURVEYS ACCORDING TO PUBLIC ROADS ACT, SITUATION 31.12.1983

|   | Toimitusmääräyksiä<br>1.1.1958 lähtien<br>Förrättningsför-<br>ordnanden fr.o.m<br>1.1.1958<br>Orders since<br>1.1.1958 |          | Toimituksia rekis-<br>teröity 1.1.1958<br>lähtien<br>Registrerade<br>förrättningar<br>fr.o.m 1.1.1958<br>Surveys registered<br>since 1.1.1958 |          | Toimituksia vireillä<br>31.12.1983<br>Anhängiga förrätt-<br>ningar 31.12.1983<br>Surveys under action<br>31.12.1983 |         | Vireillä olevista toimituksista oli 31.12.1983<br>Av de anhängiga förrättningarna var 31.12.1983<br>Of the surveys under action were 31.12.1983 |         |  |         |  |         |                         |         |
|---|--|----------|---|----------|---|---------|---|---------|--|---------|--|---------|-------------------------|---------|
|   | luku<br>antal<br>number  | km       | luku<br>antal<br>number   | km       | luku<br>antal<br>number   | km      | aloittamattomia<br>ej påbörjade<br>not begun  |         | keskenäisiä<br>oavslutade<br>uncompleted |         | määrästä kaukokonttoissa<br>på lantmäterikontoren<br>in provinssi-<br>in Land Court or<br>Survey Offices |         | luku<br>antal<br>number | km      |
|   |  |          |   |          |   |         | luku<br>antal<br>number   | km      | luku<br>antal<br>number                  | km      | luku<br>antal<br>number  | km      |                         |         |
| Uudenmaan - Nylands .....   | 817  | 2 555.8  | 626   | 1 780.9  | 187   | 774.9   | 35  | 62.9    | 87                                       | 389.7   | 28   | 184.4   | 37                      | 137.9   |
| Turun ja Porin sekä Ahve-<br>nmaa - Åbo och Björne-<br>borgs samt Åland ..... | 1 431  | 4 191.0  | 1 110   | 3 074.1  | 320   | 1 116.9 | 55  | 175.8   | 147                                      | 571.8   | 26   | 104.7   | 92                      | 264.6   |
| Hämeen - Tavastehus .....   | 779  | 2 326.6  | 641   | 1 809.9  | 137   | 516.7   | 33  | 69.0    | 69                                       | 290.2   | 17   | 101.3   | 18                      | 56.2    |
| Kymen - Kymmene .....   | 409  | 1 560.6  | 326   | 1 172.7  | 83  | 387.9   | 11  | 30.0    | 54                                       | 239.3   | 8  | 63.0    | 10                      | 55.6    |
| Mikkelin - St Michels ...   | 557  | 2 709.3  | 465   | 2 197.5  | 92  | 511.8   | 14  | 56.9    | 57                                       | 359.2   | 12   | 57.2    | 9                       | 38.5    |
| Kuopion - Kuopio .....  | 572  | 2 134.8  | 437   | 1 540.9  | 135   | 593.9   | 21  | 67.2    | 80                                       | 393.5   | 9  | 45.3    | 25                      | 87.9    |
| Pohjois-Karjalan - Norra<br>Karelen .....                                     | 536  | 2 554.8  | 495   | 2 300.4  | 41  | 254.4   |   |         | 25                                       | 140.4   | 9  | 72.6    | 7                       | 41.4    |
| Vaasan - Vasa .....   | 844  | 3 648.8  | 678   | 2 780.2  | 166   | 868.6   | 41  | 127.2   | 83                                       | 473.2   | 10   | 86.9    | 32                      | 181.3   |
| Keski-Suomen - Mellersta<br>Finlands .....                                    | 633  | 2 398.4  | 513   | 1 949.3  | 120   | 449.1   | 12  | 46.8    | 62                                       | 224.5   | 25   | 110.0   | 21                      | 67.8    |
| Oulun - Uleåborgs .....   | 1 700  | 10 054.6 | 1 402   | 7 836.7  | 298   | 2 217.9 | 49  | 331.8   | 170                                      | 1 313.6 | 38   | 247.9   | 41                      | 324.6   |
| Lapin - Lapplands .....   | 777  | 7 059.2  | 655   | 6 032.4  | 122   | 1 026.8 | 13  | 153.3   | 70                                       | 515.1   | 14   | 128.3   | 25                      | 230.1   |
| Koko maa - Hela landet -<br>Country total .....                               | 9 055  | 41 193.9 | 7 348   | 32 475.0 | 1 701   | 8 718.9 | 284   | 1 120.9 | 904                                      | 4 910.5 | 196  | 1 201.6 | 317                     | 1 485.9 |

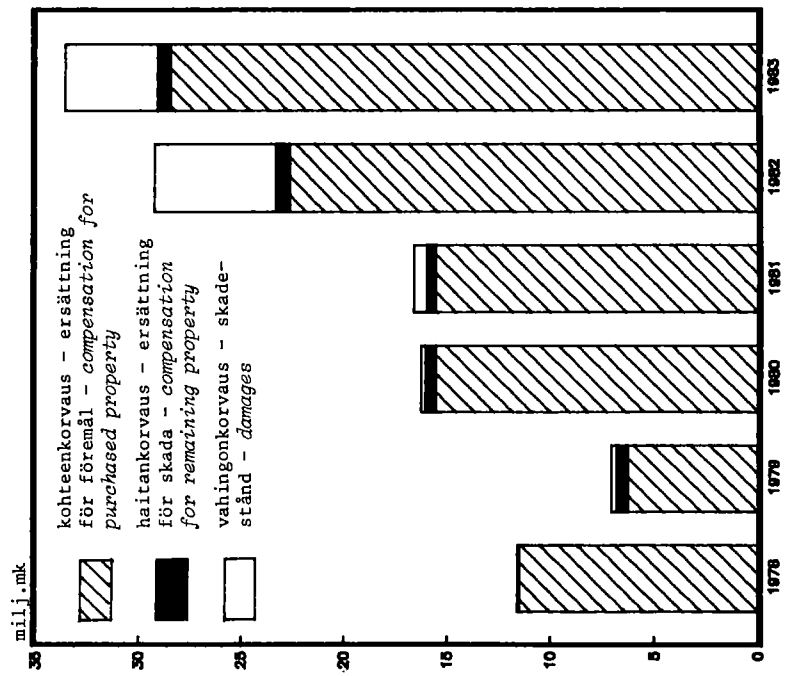
KUVIOT 12-14. TEIDEN PITUUS VUOSINA 1974-83  
 FIGURER 12-14. VÄGLÅNGDER UNDER ÅREN 1974-83  
 FIGURES 12-14. LENGTHS OF THE ROADS IN 1974-83



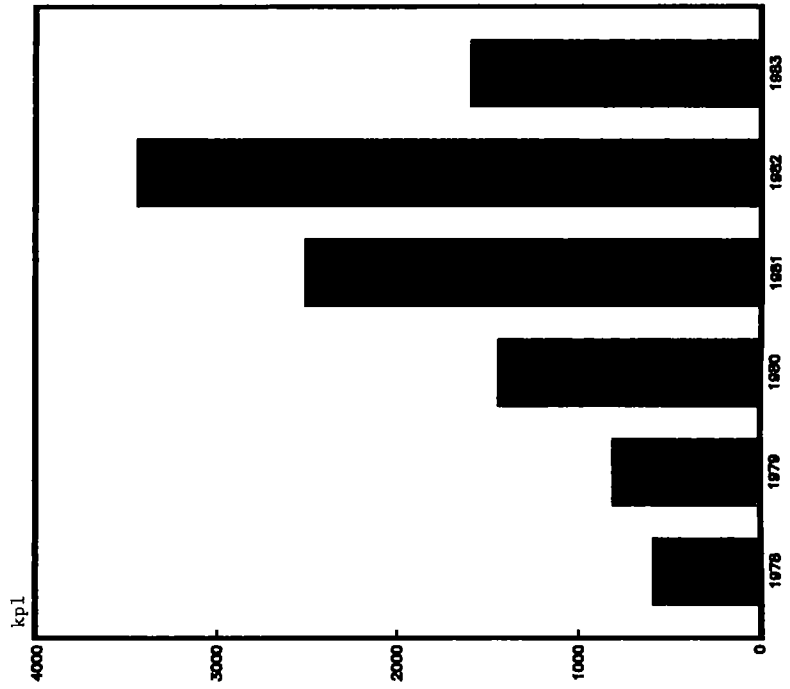
TABU 4. KIINTEÄN OMAISUUDEN JA ERITYISTEN OIKEUKSIEN LUNASTUKSESTA ANNETUN LAIN MUKAISET TOIMITUKSET VUOSINA 1978-83  
 TABELL 4. FÖRRÄTTNINGAR ENLIGT LAGEN OM INLÖSEN AV FAST EGEDOM OCH SÄRSKILDA RÄTTIGHETER ÅREN 1978-83  
 TABLE 4. SURVEYS ACCORDING TO PROPERTY AND SPECIAL PRIVILEGES ACT OF COMPULSARY PURCHASE IN YEARS 1978-83

| Län i<br>Län<br>Province   | Toimitusmääräyksiä<br>Förrättningsförordnanden<br>Orders given |            |            |            |            |            |                        |          | Toimituksia loppunaastettu<br>Slutförda förrättningar<br>Surveys fulfilled |            |            |            |            |                        |   | 1978-83<br>Näistä oikeuksista<br>Of these in court<br>instances |                                 | Lunastusperuste - Inlösningsgrund -<br>Basis of compulsory purchase |   |           |  | muu<br>annan<br>other |
|--|--|------------|------------|------------|------------|------------|------------------------|----------|--|------------|------------|------------|------------|------------------------|---|---|---------------------------------|---|---|-----------|--|-----------------------|
|  | 1978   | 1979       | 1980       | 1981       | 1982       | 1983       | yht.<br>Summa<br>Total | 1978     | 1979   | 1980       | 1981       | 1982       | 1983       | yht.<br>summa<br>total | 31.12.1983<br>Toteutuneita<br>Surveys under<br>action | 1978-83<br>Näistä oikeuksista<br>Of these in court<br>instances | Rakl.<br>Bygn.-<br>Building Act | rautate<br>jännväg<br>railway                                       | voimansiirto-<br>laitteisto<br>kraftöverförings-<br>anläggning<br>energy trans-<br>mitting<br>equipment |           |  |                       |
|  | 9  | 21         | 23         | 22         | 31         | 42         | 148                    | 2        | 10   | 9          | 22         | 23         | 29         | 95                     | 53  | 29  | 124                             | 10  | 11  | 3         |  |                       |
| Uudenmaan-Nylands .....  |  |            |            |            |            |            |                        |          |  |            |            |            |            |                        |   |   |                                 |   |   |           |  |                       |
| Turun ja Porin sekä<br>Ahvenanmaa-Åbo och<br>Björneborgs samt<br>Åland ..... | 16   | 20         | 24         | 33         | 23         | 17         | 133                    | 1        | 5  | 12         | 7          | 35         | 13         | 73                     | 60  | 13  | 59                              | 19  | 43  | 12        |  |                       |
| Hämeen-Tavastehus .....  | 12   | 11         | 14         | 30         | 28         | 30         | 125                    | 1        | 8  | 12         | 15         | 27         | 78         | 78                     | 47  | 16  | 89                              | 7   | 19  | 10        |  |                       |
| Kymen-Kymmene .....  | 10   | 17         | 20         | 12         | 18         | 14         | 91                     | 1        | 9  | 12         | 12         | 13         | 57         | 57                     | 33  | 8   | 56                              | 20  | 9   | 6         |  |                       |
| Mikkelin-St Michels .....  | 10   | 7          | 8          | 10         | 4          | 9          | 48                     | 3        | 7  | 5          | 7          | 7          | 29         | 29                     | 19  | 10  | 18                              | 9   | 13  | 8         |  |                       |
| Kuopion-Kuopio .....   | 8  | 2          | 9          | 17         | 15         | 6          | 57                     | 2        | 3  | 5          | 10         | 11         | 31         | 31                     | 26  | 2   | 18                              | 17  | 21  | 1         |  |                       |
| Pohjois-Karjalan-<br>Norra Karelen .....                                     | 3  | 3          | 5          | 4          | 7          | 7          | 29                     | 1        | 4  | 1          | 8          | 1          | 15         | 15                     | 14  | 3   | 15                              | 7   | 3   | 4         |  |                       |
| Vaasan-Vasa .....  | 13   | 21         | 13         | 24         | 16         | 22         | 109                    | 1        | 8  | 18         | 11         | 17         | 76         | 76                     | 33  | 15  | 52                              | 35  | 18  | 4         |  |                       |
| Keski-Suomen-<br>Mellersta Finland .....                                     | 6  | 11         | 16         | 8          | 13         | 13         | 67                     | 7        | 4  | 7          | 4          | 10         | 37         | 37                     | 29  | 6   | 30                              | 17  | 10  | 10        |  |                       |
| Oulun-Uleåborgs .....  | 7  | 14         | 10         | 15         | 17         | 16         | 79                     | 2        | 2  | 9          | 11         | 7          | 43         | 43                     | 36  | 11  | 34                              | 18  | 15  | 12        |  |                       |
| Lapin-Lapplands .....  | 7  | 4          | 11         | 5          | 11         | 15         | 53                     | 8        | 8  | 9          | 2          | 10         | 29         | 29                     | 24  | 3   | 42                              | 2   | 7   | 2         |  |                       |
| <b>Yhteensä-Summa-Total</b> .....  | <b>101</b>   | <b>131</b> | <b>153</b> | <b>180</b> | <b>183</b> | <b>191</b> | <b>939</b>             | <b>8</b> | <b>48</b>  | <b>101</b> | <b>102</b> | <b>145</b> | <b>563</b> | <b>563</b>             | <b>374</b>  | <b>116</b>  | <b>537</b>                      | <b>161</b>  | <b>169</b>  | <b>72</b> |  |                       |

KUVIO 15. LUNASTUSKORVAUKSET VUOSINA 1978-83  
 FIGUR 15. INLÖSNINGSERSÄTTNINGAR ÅREN 1978-83  
 FIGURE 15. COMPENSATIONS FOR COMPULSARY PURCHASES IN 1978-83



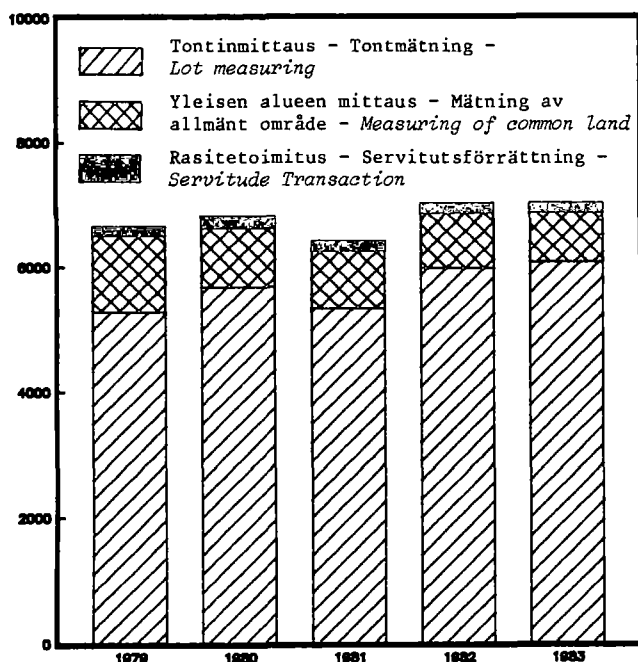
KUVIO 16. ASIANOSAISTEN LUKUMÄÄRÄ VIREILLÄ OLLEISSA LUNASTUSTOIMITUKSISSA VUOSINA 1978-83  
 FIGUR 16. ANTALET SAKÄGARE VID ANHANGIGA INLÖSNINGSFÖRÄTTNINGAR ÅREN 1978-83  
 FIGURE 16. THE NUMBER OF PARTIES INVOLVED IN COMPULSARY PURCHASES IN 1978-83



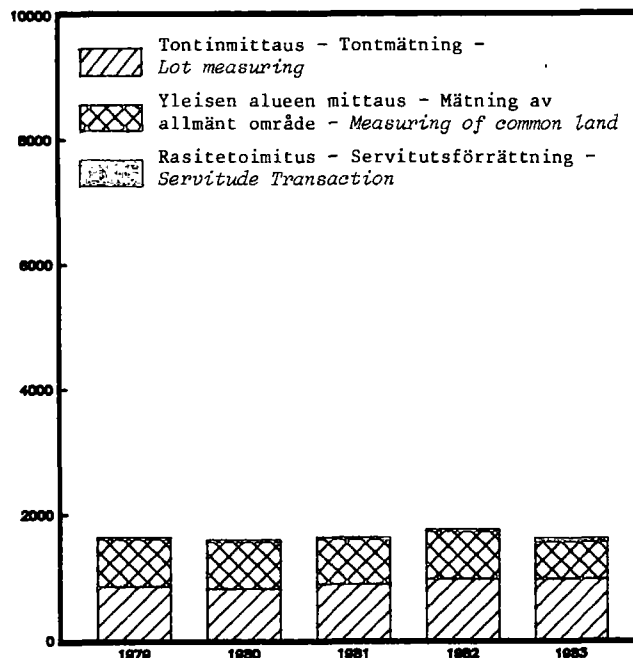
TAULU 5. KAAVJL:N MUKAISET TOIMITUKSET KAUPUNKIEN TONTTIKIRJA-ALUEELLA VUONNA 1983  
 TABELL 5. FÖRRÄTTNINGAR ENLIGT PLANSL PÅ STÄDERNAS TOMTBOKSOMRÅDE ÅR 1983  
 TABLE 5. SURVEYS IN LOT REGISTER AREAS OF TOWNS IN 1983 (THE LAW ON LAND PARTION IN URBAN PLANNING AREAS)

| Läni<br>Län<br>Province   | Kaupungeja läänissä<br>Städer i län<br>Towns in the province | Tontinmittaus<br>Tontmätning<br>Lot Measuring |   |                            | Yleisen alueen mittaus<br>Mätning av allmänt område<br>Measuring of common land |   |                            | Rasitetoimitus<br>Servitutsförrättning<br>Servitude Transaction |   |                            |
|---|--|---|---|----------------------------|---|---|----------------------------|---|---|----------------------------|
|   |  | Loppuunsaatettuja<br>Slutförda<br>Fulfilled   | Vuodelle 1984<br>siirryneitä<br>Till år 1984 över-<br>förda<br>Deferred to 1984 | Yhteensä<br>Summa<br>Total | Loppuunsaatettuja<br>Slutförda<br>Fulfilled                                     | Vuodelle 1984<br>siirryneitä<br>Till år 1984 över-<br>förda<br>Deferred to 1984 | Yhteensä<br>Summa<br>Total | Loppuunsaatettuja<br>Slutförda<br>Fulfilled                     | Vuodelle 1984<br>siirryneitä<br>Till år 1984 över-<br>förda<br>Deferred to 1984 | Yhteensä<br>Summa<br>Total |
| Uudenmaan - Nylands ...   | 14   | 1 565   | 242   | 1 807                      | 176   | 48  | 224                        | 70  | 10  | 80                         |
| Turun ja Porin sekä<br>Ahvenanmaa - Åbo och<br>Björneborgs samt Åland | 17   | 1 038   | 161   | 1 199                      | 133   | 248   | 381                        | 13  | 22  | 35                         |
| Hämeen - Tavastehus ...   | 10   | 778   | 85  | 863                        | 86  | 65  | 151                        | 17  | 4   | 21                         |
| Kymen - Kymmene .....   | 7  | 592   | 114   | 706                        | 63  | 28  | 91                         | 19  | 6   | 25                         |
| Mikkelin - St Michels .   | 4  | 271   | 28  | 299                        | 8   | 7   | 15                         | 7   | 1   | 8                          |
| Kuopion - Kuopio .....  | 4  | 306   | 65  | 371                        | 86  | 35  | 121                        | 3   | 1   | 4                          |
| Pohjois-Karjalan -<br>Norra Karelen .....                             | 4  | 190   | 38  | 228                        | 42  | 26  | 68                         | 4   | 4   | 8                          |
| Vaasan - Vasa .....   | 10   | 319   | 82  | 401                        | 59  | 34  | 93                         | 2   | 2   | 4                          |
| Keski-Suomen -<br>Mellersta Finland .....                             | 4  | 304   | 21  | 325                        | 23  | 17  | 40                         | 13  |   | 13                         |
| Oulun - Uleåborgs .....   | 6  | 418   | 30  | 448                        | 108   | 27  | 135                        | 1   |   | 1                          |
| Lapin - Lapplands .....   | 4  | 266   | 85  | 351                        | 13  | 57  | 70                         | 1   |   | 1                          |
| Koko maa - Hela landet<br>Country total .....                         | 84   | 6 047   | 951   | 6 998                      | 797   | 592   | 1 389                      | 150   | 50  | 200                        |

KUVIO 17. LOPPUUNSAATETUT TOIMITUKSET  
 FIGUR 17. SLUTFÖRDA FÖRRÄTTNINGAR  
 FIGURE 17. SURVEYS FULFILLED



KUVIO 18. SEURAAVALLE VUODELLE SIIRTYNEITÄ TOIMITUKSIA  
 FIGUR 18. TILL NÄSTA ÅR ÖVERFÖRDA FÖRRÄTTNINGAR  
 FIGURE 18. SURVEYS DEFERRED TO NEXT YEAR



TAULU 6. MAAOIKUKSIEN TOIMINTA VUONNA 1983  
 TABELL 6. JORDONSTOLARNAS VERKSAMHET ÅR 1983  
 TABLE 6. ACTIVITIES OF THE LAND COURTS IN 1983

| Toimitus<br>Förrättning<br>Survey   | Vuodelta<br>1982 siir-<br>tyneitä<br>överförda<br>från år<br>1982<br>Deferred<br>from 1982 | Vuonna 1983<br>tulleita<br>Anhängig-<br>gjorda under<br>år 1983<br>Cases filed<br>for process<br>in 1983 | Yhteensä<br>Summa<br>Total | Annettuja päätöksiä<br>Givna utslag<br>Judgments granted |                                   |  |  | Valitettu<br>KKO:een<br>besvär i HD<br>complaints filed<br>with Supreme Court | Vuodelle 1984<br>siirtynyttä<br>överförda<br>till år 1984<br>Deferred to<br>1984 |
|---|--|--|----------------------------|--|-----------------------------------|--|--|---|--|
|   |  |  |                            | Yhteensä<br>summa<br>total                               | raunneita<br>förfallna<br>dropped | toimitusta<br>muutettu<br>ändrade<br>förrättningar<br>survey changed | toimitusta<br>muutettu<br>ändrade<br>förrättningar<br>survey changed |   |  |
| 1 Lohkominen - Styckning - Parceling out .....  | 157  | 140  | 297                        | 134  | 12                                | 36   | 27   | 163   |  |
| 2 Halkominen - Klyvning - Division of Real Estate .....   | 77   | 71   | 148                        | 62   | 5                                 | 15   | 8  | 86  |  |
| 3 YITL:n mukainen tietoisuus - Vägförrättning enligt lagen om allmänna vägar - Road Survey (Public Roads Act 1956) .....  | 146  | 113  | 259                        | 109  | 8                                 | 56   | 14   | 150   |  |
| 4 YksTL:n mukainen tietoisuus - Vägförrättning enligt lagen om enskilda vägar - Road Survey (Private Roads Act 1962) .....  | 365  | 288  | 653                        | 299  | 14                                | 114  | 76   | 354   |  |
| 5 Tilusjärjestely - Ägoreglering - Land Consolidation .....   | 4  | 6  | 10                         | 6  |                                   | 1  | 4  | 4   |  |
| 6 LunL:n mukainen tietoisuus - Förrättning enligt lagen om inlösen - Expropriation (Act 1977) .....   | 59   | 57   | 116                        | 46   | 2                                 | 16   | 17   | 70  |  |
| 9 Muu toimitus - Över förrättning - Other Survey .....  | 204  | 148  | 352                        | 144  | 15                                | 47   | 40   | 208   |  |
| 91 Vuokra-alueen järjestely - Reglering av legoområden - Survey Required under Leasehold Act .....  | 2  | 1  | 3                          | 2  |                                   |  |  |   |  |
| 92 Vesialueen ja vesijätön jako - Skifte av vattenområde och tillandningsskifte - Division of Water Properties and Alluvial Land .....  | 19   | 12   | 31                         | 12   |                                   | 3  | 4  | 19  |  |
| 93 Erillinen yhteisen alueen jako - Skifte av samfällt område - Division of Jointly Owned Property .....  | 7  | 4  | 11                         | 5  |                                   | 2  | 1  | 6   |  |
| 94 Tilusvaihto - Ägobyte - Exchange of Parcels .....  | 2  | 4  | 6                          | 2  |                                   |  |  | 4   |  |
| 95 Rajankäynti - Rågång - Boundary Survey .....   | 93   | 56   | 149                        | 61   | 1                                 | 16   | 15   | 88  |  |
| 96 JL 243 §:n mukainen vesijätön lunastus - Inlösen av tillandning enligt Skädförel. 243 § - Redemption of Alluvial Land .....  | 32   | 22   | 54                         | 22   |                                   | 11   | 10   | 32  |  |
| Tielautakunnan toimitus - Av vägnämnd utförd förrättning - Survey of Committee on Private Roads .....   | 151  | 124  | 275                        | 111  | 9                                 | 42   | 12   | 164   |  |
| Tontinmittaus, yleisen alueen mittaus ja rasitetoimitus - Tontinmätning, mätning av allmänt område och servitutsförrättning - Lot Measuring, Measuring of Common Land and Servitude Transaction ..... | 20   | 17   | 37                         | 15   | 2                                 | 6  |  | 22  |  |
| Pakkolunastus - Expropriation - Empropriation .....   |  | 1  | 1                          | 1  |                                   | 1  |  | 1   |  |
| Yhteensä - Summa - Total .....  | 1 183  | 965  | 2 148                      | 927  | 67                                | 334  | 199  | 1 221   |  |

TAULU 7. TILAUSTEHTÄVÄT VUONNA 1983  
 TABELL 7. BESTÄLLNINGARBETEN ÅR 1983  
 TABLE 7. ORDERED TASKS IN 1983

|  | lukumäärä<br>antal<br>number | ha<br>ha<br>hectares |
|--|------------------------------|----------------------|
| Stereokartoitus II luokan kojeilla - Stereokartering med II klassens instrument - <i>Stereo mapping with second order plotters</i>         |                              |                      |
| 1:500 - 1:1000 .....   | 11                           | 3 176                |
| 1:2000 .....   | 74                           | 18 925               |
| 1:4000 - 1:5000 .....  | 26                           | 15 440               |
| Kartoituksia valmistunut - Slutförda kartläggningar - <i>Mapping completed</i>   |                              |                      |
| Rakennus- ja asemakaavojen pohjakartat -<br>Granskade baskartor för byggnads- och stadsplan - <i>Base maps for town planning inspected</i> |                              |                      |
| 1:500 - 1:1000 .....   | 10                           | 3 734                |
| 1:2000 .....   | 32                           | 15 962               |
| Rantakaavojen pohjakartat - Baskartor för strandplan -<br><i>Base maps for shore plan</i>  |                              |                      |
| 1:2000 .....   | 10                           | 455                  |
| Rakennuskaavaehdotuksia ja rakennuskaavamuutosehdotuksia valmistunut -<br>Förslag till byggnadsplan - <i>Schemes for town plan</i> .....   |                              |                      |
|  | 259                          | 3 036                |
| Rakennuskaavoja ja niiden muutoksia vahvistettu - Fastställda<br>byggnadsplan - <i>Town plans approved</i> .....                           |                              |                      |
|  | 158                          | 2 325                |
| Rantakaavaehdotuksia valmistunut - Förslag till strandplan -<br><i>Schemes for shore plan</i> .....  |                              |                      |
|  | 18                           | 462                  |
| Rantakaavoja vahvistettu - Fastställda strandplaner - <i>Shore plans approved</i> .....  |                              |                      |
|  | 21                           | 642                  |
| Yleiskaavallisia suunnitelmia valmistunut - Förslag till generalplan<br>- <i>Schemes for general plan</i> .....                            |                              |                      |
|  | 28                           | n. 80 000            |
| Paalutusalueita, joilla suoritettu töitä - Utpålningsområden -<br><i>Areas for setting out</i> .....                                       |                              |                      |
|  | 141                          |                      |
| Paalutuspisteitä merkitty maastoon - Utpålningspunkter i terrängen -<br><i>Setting out points on the terrain</i> .....                     |                              |                      |
|  | 7 047                        |                      |

TAULU 8. GEODEETTISET TYÖT  
 TABELL 8. GEODETISKA ARBETEN  
 TABLE 8. GEODETIC ACTIVITIES

| Geodeettiset työt<br>Geodetiska arbeten<br><i>Geodetic activities</i>   | Lukumäärä<br>Antal<br><i>Number</i> | km              |
|---|-------------------------------------|-----------------|
| Rakennettu torneja - Bygga torn - <i>Constructed observation towers</i>   | 69                                  |                 |
| Signaloitu kiintopisteitä - Signalering av fixpunkter<br>- <i>Targetting of control points</i> .....                                      | 1 507                               |                 |
| Mitattu uusia kolmiopisteitä - Nya triangelpunkter - <i>New triangulation stations</i>  |                                     |                 |
| II luokka - II klass - <i>II order</i> .....  | 65                                  |                 |
| III luokka - III klass - <i>III order</i> .....   | 462                                 |                 |
| Perusvaaitusta - Grundavägning - <i>Basic levelling</i> .....   |                                     | 2 019           |
| Korkeuskiintopisteitä - Höjdfixpunkter - <i>New benchmarks</i> .....  | 1 344                               |                 |
| Tarkastustoiminta<br>Granskningsverksamhet<br><i>Inspection of plan surveys</i>   | Lukumäärä<br>Antal<br><i>Number</i> | km <sup>2</sup> |
| Tarkastettu asema- ja rakennuskaavamittauksia - Granskade stads-<br>och byggnadsplanemätningar - <i>Inspected town plan surveys</i> ..... | 48                                  | 235             |
| Tarkastettu rantakaavamittauksia - Granskade strandplanemätningar<br>- <i>Inspected shore plan surveys</i> .....                          | 70                                  | 35              |

TAULU 9. ILMAKUVATYÖT  
 TABELL 9. FOTOGRAMMETRISKA ARBETEN  
 TABLE 9. FOTOGRAMMETRIC ACTIVITIES

|  | Lukumäärä<br>Antal<br><i>Number</i> | km <sup>2</sup> |
|--|-------------------------------------|-----------------|
| Ilmakolmiointi - Fotogrammetrisk punktförtätning -<br><i>Aerial triangulation</i>                            |                                     |                 |
| mitattu stereomalleja - antal stereomodeller -<br><i>number of stereomodels</i> .....                        | 2 970                               |                 |
| Ilmakuvaus - Flygfotografering - <i>Aerial photography</i> .....   |                                     |                 |
| otettu kuvia - antal bilder - <i>number of exposures</i> ..  | 6 770                               |                 |
| Kuvaoikaisut - Rektifiering - <i>Rectifying</i>  |                                     |                 |
| kuvia kpl - antal bilder - <i>number of photos</i> .....   |                                     |                 |
| - Oikaisumittaus - Bestämning av rektifieringselement -<br><i>Determination of rectifying elements</i> ..... | 4 450                               |                 |
| - Ortokuvat - Ortobilder - <i>Ortophotos</i> .....   | 880                                 |                 |
| Pohjakartta 1:5000 - Baskarta 1:5000 - <i>Base Map 1:5000</i>  |                                     |                 |
| karttalehtiä - kartblad - <i>map sheets</i> .....  |                                     |                 |
| - Ilmakuvakartta - Ortofotokarta - <i>Ortophotomap</i> .....   | 615                                 | 3 845           |
| - Rajakartta - Gränselement - <i>Boundary element</i> .....  | 315                                 | 1 970           |
| Laboratoriotyöt - Laboratoriearbeten - <i>Laboratory works</i>   |                                     |                 |
| valmistettu vedoksia - antal kopior -<br><i>number of copies</i> .....                                       | 48 500                              |                 |

KARTOGRAFINEN TOIMINTA VUONNA 1983  
KARTOGRAFISK VERKSAMHET ÅR 1983  
CARTOGRAPHIC ACTIVITIES IN 1983

TAULU 10. PERUSKARTTA 1:10 000/1:20 000 1)  
TABELL 10. GRUNDKARTA 1:10 000/1:20 000  
TABLE 10. BASIC MAP 1:10 000/1:20 000

| Kartoitus<br>Kartläggning<br>Mapping   | Maastotyöt, karttalehteä<br>Fältarbeten, kartblad<br>Terrain works, map sheets     |   |   |   | Puhtaaksiirtäminen, karttalehteä<br>Renrättning, kartblad<br>Fair drawing, map sheets   |   |  |  | Painatus, karttalehteä<br>Tryckning, kartblad<br>Printing, map sheets |  |  |  |
|--|--|---|---|---|---|---|--|--|---|--|--|--|
|  | Kartoitus-<br>mlsto<br>Kartläggning-<br>byån<br>Topographic<br>Surveys<br>Division | Oulun kartas-<br>toyksikkö<br>kartverksen-<br>het<br>Mapping Unit<br>in Oulu<br>Hämeenlinnan<br>kartastoyk-<br>sikkö<br>Tavastehus<br>kartverksenhet<br>Mapping Unit<br>in Hämeenlinna<br>Seinäjoen kar-<br>tasoyksikkö<br>kartverksenhet<br>Mapping Unit<br>in Seinäjoki | Seinäjoen kar-<br>tasoyksikkö<br>kartverksenhet<br>Mapping Unit<br>in Seinäjoki | Piirustusoi-<br>mlsto<br>Ritvbyån<br>Map Compt-<br>lution Divi-<br>sion | Oulun kartas-<br>toyksikkö<br>kartverksen-<br>het<br>Mapping Unit<br>in Oulu<br>Hämeenlinnan<br>kartastoyk-<br>sikkö<br>Tavastehus<br>kartverksenhet<br>Mapping Unit<br>in Hämeenlinna<br>Seinäjoen<br>kartastoyk-<br>sikkö<br>kartverksenhet<br>Mapping Unit<br>in Seinäjoki | Seinäjoen<br>kartastoyk-<br>sikkö<br>kartverksenhet<br>Mapping Unit<br>in Seinäjoki | Karttapaino<br>Karttycke-<br>riet<br>Publication<br>Division |  |   |  |  |  |
| Ensikartoitus - Förstagångskart-<br>läggning - First mapping .....   | -  | 16  | -   | 19  | 1   | -   | 11   |  |   |  |  |  |
| Uudistuskartoitus - Revidering -<br>Revision .....   | 3  | 4   | 73  | 1   | 4   | 55  |  |  |   |  |  |  |
| Täydennyskartoitus - Komplettering<br>- Supplementation .....  | 76   | -   | 20  | 83  | 6   | 107   |  |  |   |  |  |  |
| Ensi- ja maaperäkartoitus - Första-<br>gångs- och jordartskartläggning -<br>First and Soil mapping .....                           | -  | 1   | -   | -   | -   | -   |  |  |   |  |  |  |
| Uudistus- ja maaperäkartoitus -<br>Revidering- och jordartskartlägg-<br>ning - Revision and Soil mapping ..                        | 2  | 3   | 8   | -   | -   | 23  |  |  |   |  |  |  |
| Täydennys- ja maaperäkartoitus -<br>Komplettering- och jordartskart-<br>läggning - Supplementation and<br>Soil mapping .....       | 19   | -   | 5   | -   | -   | 12  |  |  |   |  |  |  |
| Yhteensä - Totalt .....  | 100  | 24  | 35  | 175   | 2   | 10  | 208  |  |   |  |  |  |
| Osittainen täydennys, päällepainai-<br>tus - Partiell komplettering,<br>överttyck - Partial supplemen-<br>tation, overprint .....  | -  | -   | -   | -   | 9   | 23  |  |  |   |  |  |  |
| Täydennyskartoituksen kehittämisi-<br>työt - Utvecklingsarbeten för<br>kompletterin - Developing works of<br>supplementation ..... | 29   | -   | 9   | 58  | -   | -   |  |  |   |  |  |  |
| Stereokartoitus - Stereokarte-<br>ring - Stereomapping, km .....   | 3 389  | 580   | 2 000   | 640   | -   | -   |  |  |   |  |  |  |

1) Kartoitetaan ja piirretään 1:10 000- tai 1:20 000-mittakaavaan. Taulukossa mainitut luvut tarkoittavat 1:20 000 karttalehteä, joka käsittää tavallisesti alueen 10 km x 10 km. Kartläggningen och renrättningen sker i skalan 1:10 000 och tryckningen i skalan 1:20 000. De i tabellen angivna siffrorna avser 1:20 000 kartblad. Ett kartblad omfattar i regel ett område på 10 km x 10 km.  
Mapping and drawing are carried out at 1:10 000 scale, printing at 1:20 000 scale. The figures given in the table refer to 1:20 000 map sheets. A normal-sized sheet covers an area of 10 km x 10 km.

| TAULU 11.<br>TABELL 11.<br>TABLE 11.                                     | Peruskartan pienennös 1:50 000 ja topografinen kartta 1:50 000 - Förminskning av grundkarta 1:50 000, topografisk karta 1:50 000 - Reduction of Basic Map 1:50 000 and Topographic Map 1:50 000 1) |  |   |  | Topografinen kartta 1:100 000<br>Topografisk karta 1:100 000<br>Topographic Map 1:100 000 |   |
|--|--|--|---|--|---|---|
|  | Asemointi<br>Montering<br>Mounting   |  | Painatus<br>Tryckning<br>Printing                         |  | Karttapiirroksset<br>Ritoriginal<br>Originals   | Painatus<br>Tryckning<br>Printing                         |
| Julkaistu karttalehteä<br>Utgivna kartblad<br>Map sheets published       | Piirustustoi-<br>misto<br>Ritbyrå<br>Map Compila-<br>tion Division   | Topografikunta<br>Topografikåren<br>Topographic<br>Service of the<br>Finnish Defen-<br>ce Forces | Karttapaino<br>Karttryckeriet<br>Publications<br>Division | Topografikunta<br>Topografikåren<br>Topographic<br>Service of the<br>Finnish Defen-<br>ce Forces | Piirustustoi-<br>misto<br>Ritbyrå<br>Map Compila-<br>tion Division                        | Karttapaino<br>Karttryckeriet<br>Publications<br>Division |
| Ensipainoksena - Första upplagan -<br>First edition .....                | 29   | 13   | 45  | -  |   |   |
| Uudistettuna - Reviderad upplaga -<br>Revised edition .....              | 6  | 2  | 5   | -  | 10  | 12  |
| Täydennettynä - Kompletterad kart-<br>läggning - Supplemented edition .. | -  | 3  | 3   | -  | 2   | 5   |
| Lisäpainoksena - Tilläggsupplaga -<br>Additional edition .....           | -  | -  | -   | 1  | -   | -   |
| <b>Yhteensä - Totalt - Total .....</b>                                   | <b>35</b>  | <b>18</b>  | <b>53</b>   | <b>1</b>   | <b>12</b>   | <b>17</b>   |

1) Valmistettu pienentäen valokuvaamalla 1:20 000-kartoitusta.  
Framställda genom fotografisk förminskning av 1:20 000 kartor.  
Produced by photographic reduction of maps at the scale of 1:20 000.

2) Topografinen kartta 1:20 000.  
Topografisk karta 1:20 000.  
Topographic map 1:20 000.

TAULU 12. MUUT KARTAT  
TABELL 12. ANDRA KARTOR  
TABLE 12. OTHER MAPS

| Karttatyyppi<br>Karttyp<br>Type of map  | Ensipainos<br>Första upplagan<br>First edition | Täydennetty painos<br>Kompletterad upplaga<br>Supplemented edition | Yhteensä<br>Totalt<br>Total |
|---|--|--|-----------------------------|
| Tilastojen pohjakartat - Statistiska baskartor -<br>Statistical base maps .....   | -  | 5  | 5                           |
| Ilmailukartat - Flygkartor - Aeronautical<br>charts .....   | 2  | 46   | 48                          |
| Suomen Kartasto, vihko 241 Teollisuus<br>Atlas över Finland, häfte 241 Industri<br>Atlas of Finland, folio 241 Industry | 1  | -  | 1                           |
| <b>Yhteensä - Totalt - Total .....</b>  | <b>3</b>                                       | <b>51</b>  | <b>54</b>                   |

TAULU 13. KARTTAPAINON KUSTANTAMAT KARTAT  
 TABELL 13. KARTOR UTGIVNA AV KARTTRYCKERIET  
 TABLE 13. MAPS PUBLISHED BY THE PUBLICATIONS DIVISION

| Kartta<br>Karta<br>Map  | Ensipainos<br>Första upplagan<br>First edition | Täydennetty painos<br>Kompletterad upplaga<br>Supplemented edition | Lisäpainos<br>Tilläggsupplaga<br>Additional edition |
|---|--|--|---|
| Maanteiden yleiskartta - Översiktskarta över<br>landsvägarna - General Road Map ..... | -  | -  | -   |
| Autoilijan tiekartta - Bilistens vägkarta -<br>Motoring Road Map .....                | -  | 1  |   |
| GT-karttasarja - GT-kartserie - GT map series ..                                      | -  | 6  | 4   |
| Matkailukartat - Turistkartor - Touring maps ...                                      | -  | 1  | -   |
| Ulkoilukartat - Friluftskartor - Outdoor maps ..                                      | 3  | 5  | 3   |
| Yhteensä - Total - Total .....  | 3  | 13   | 7   |

KARTTAPAINON TULOSLASKELMA 1.1. - 31.12.1983  
 KARTTRYCKERIETS RESULTATRÄKNING 1.1. - 31.12.1983  
 PROFIT AND LOSS STATEMENT OF THE PUBLICATIONS DIVISION JANUARY 1, 1983 - DECEMBER 31, 1983

|   |              |                |
|---|--------------|----------------|
| Myyntituotot - Försäljningsintäkter - Sales revenues  |              | 31 475 619,64  |
| Myyntiä oikaisuerät: - Försäljningens korrektivposter: - Sales<br>correction items:   |              |                |
| Tuloutus maanmittaushallitukselle - Intäktsföring till<br>lantmäteristyrelsen - Transferred to the National Board of survey | 3 625 546,96 |                |
| Muut oikaisuerät - Andra korrektivposter - Other correction items   | 9 877,90     | -3 635 424,86  |
| Liikevaihto - Omsättning - Turnover   |              | 27 840 194,78  |
| Muuttuvat kulut: - Rörliga kostnader: - Variable expenses:  |              |                |
| Aineet ja tarvikkeet - Material och förnödenheter - Raw<br>material and supplies  | 5 475 434,38 |                |
| Palkat - Löner - Wages  | 7 366 414,29 |                |
| Muut muuttuvat kulut - Övriga rörliga kostnader - Other<br>variable expenses  | 1 349 879,85 |                |
| Varastojen muutos - Förändring i lager - Changes in inventories   | 1 926 693,93 | -16 118 422,45 |
| Myyntikate - Försäljningsbidrag - Gross margin  |              | 11 721 772,33  |
| Kiinteät kulut: - Fasta kostnader: - Fixed expenses:  |              |                |
| Palkat - Löner - Salaries   | 3 839 568,89 |                |
| Vuokrat - Hyror - Rents   | 1 795 742,00 |                |
| Muut kiinteät kulut - Övriga fasta kostnader - Other fixed expenses   | 4 246 064,86 | -9 881 375,75  |
| Käyttökate - Driftsbidrag - Operating margin  |              | 1 840 396,58   |
| Poistot: - Avskrivningar: - Depreciations:  |              |                |
| Koneista ja kalustosta - Maskiner och inventarier - Machinery<br>and equipment  |              | -1 289 438,30  |
| Liikelylijäämä - Rörelseöverskott - Trading profit  |              | 550 958,28     |
| Muut tuotot ja kulut: - Övriga intäkter och kostnader: - Other revenues and expenses:                                       |              |                |
| Korkotuotot - Räntaintäkter - Interest revenues   | 4 773,85     |                |
| Muut tuotot - Övriga intäkter - Other revenues and expenses   | 190 246,63   | 194 960,48     |
| Varausten vähennys - Minskning reserveringar - Reduction of reservations  |              | 745 918,76     |
| Tilikauden ylijäämä - Räkneskapsperiodens överskott - Profit for the period   |              | 502 015,54     |
|   |              | 1 247 934,30   |



TAULU 14. MAANMITTAUSLAITOKSEN HENKILÖSTÖ 31.12.1983  
 TABELL 14. LANTMÄTERIVERKETS PERSONAL 31.12.1983  
 TABLE 14. THE STAFF OF LAND SURVEY 31.12.1983

| v. = viran tai toimen haltijoita<br>- tjänst- eller befattnings-<br>havare - office holders | Diplomi-nsi-<br>nörejä<br>Diplomingen-<br>jörer 1)<br>Survey<br>engineers |     | Teknikkoja<br>Tekniker<br>Technicians |     | Kartoittajia<br>Kartläggare<br>Map makers |     | Toimistohenki-<br>lökuntaa<br>Byråpersonal<br>Bureau staff |     | Yhteensä<br>Summa<br>Total |     |
|---|---|-----|---------------------------------------|-----|---|-----|--|-----|----------------------------|-----|
|   | v.  | ts. | v.                                    | ts. | v.  | ts. | v.   | ts. | v.                         | ts. |
| Keskushallinto<br>Centralförvaltning<br>Central administration                              |   |     |                                       |     |   |     |  |     |                            |     |
| Maanmittaushallitus<br>Lantmäteristyrelsen<br>National Board of Survey .                    | 65  | 21  | 1                                     | 31  | 71  | 83  | 107  | 44  | 244                        | 179 |
| Aluehallinto<br>Regional förvaltning<br>Provincial administration                           |   |     |                                       |     |   |     |  |     |                            |     |
| Maanmittauskonttori<br>Lantmäterikontoren<br>Provincial survey offices.                     | 57  | 7   | 12                                    | 8   | 26  | 49  | 407  | 12  | 502                        | 76  |
| Paikallishallinto<br>Lokalförvaltning<br>District administration                            |   |     |                                       |     |   |     |  |     |                            |     |
| Maanmittaustoimistot<br>Lantmäteribyråerna<br>District survey offices ..                    | 252   | 1   | 269                                   |     | 128                                       |     | 488  | 2   | 1 137                      | 3   |
| Yhteensä - Summa -Total .....   | 374   | 29  | 282                                   | 39  | 225                                       | 132 | 1 002  | 58  | 1 883                      | 258 |

|   | Diplomi-nsi-<br>nörejä<br>Diplomingen-<br>jörer<br>Chartered<br>surveyors |     | Teknikkoja<br>Tekniker<br>Technicians |     | Konttori- ja<br>myyntihenki-<br>lökuntaa<br>I kontors-<br>och försälj-<br>ningsuppdrag<br>Bureau and<br>sales staff |     | Valmistus-<br>tehtävissä<br>I produktiv<br>uppdrag<br>Production<br>staff |     | Yhteensä<br>Summa<br>Total |     |
|---|---|-----|---------------------------------------|-----|---|-----|---|-----|----------------------------|-----|
|   | v.  | ts. | v.                                    | ts. | v.  | ts. | v.  | ts. | v.                         | ts. |
| Maanmittauslaitoksen kartta-<br>paino - Lantmäteristyrelsens<br>karttryckeri - Publications<br>Division ..... | 1   | 4   |                                       | 9   |   | 39  |   | 92  | 1                          | 144 |

Maanmittauslaitoksen henkilökunnan kokonaismäärä oli vuoden 1983 päättyessä 2 286 josta työsuhteisia 402.  
 Lantmäteriverket hade i slutet av år 1983 2 286 anställda, varav 402 i arbetsavtalsförhållande.  
 The total staff of the National Survey Administration at the end of 1983 was 2 286 of which 402 were employed on contract.

1) Myös muut akateemisen koulutuksen saaneet.  
 Även personerna med annan akademisk examen.  
 Also employees with other academic education are included.



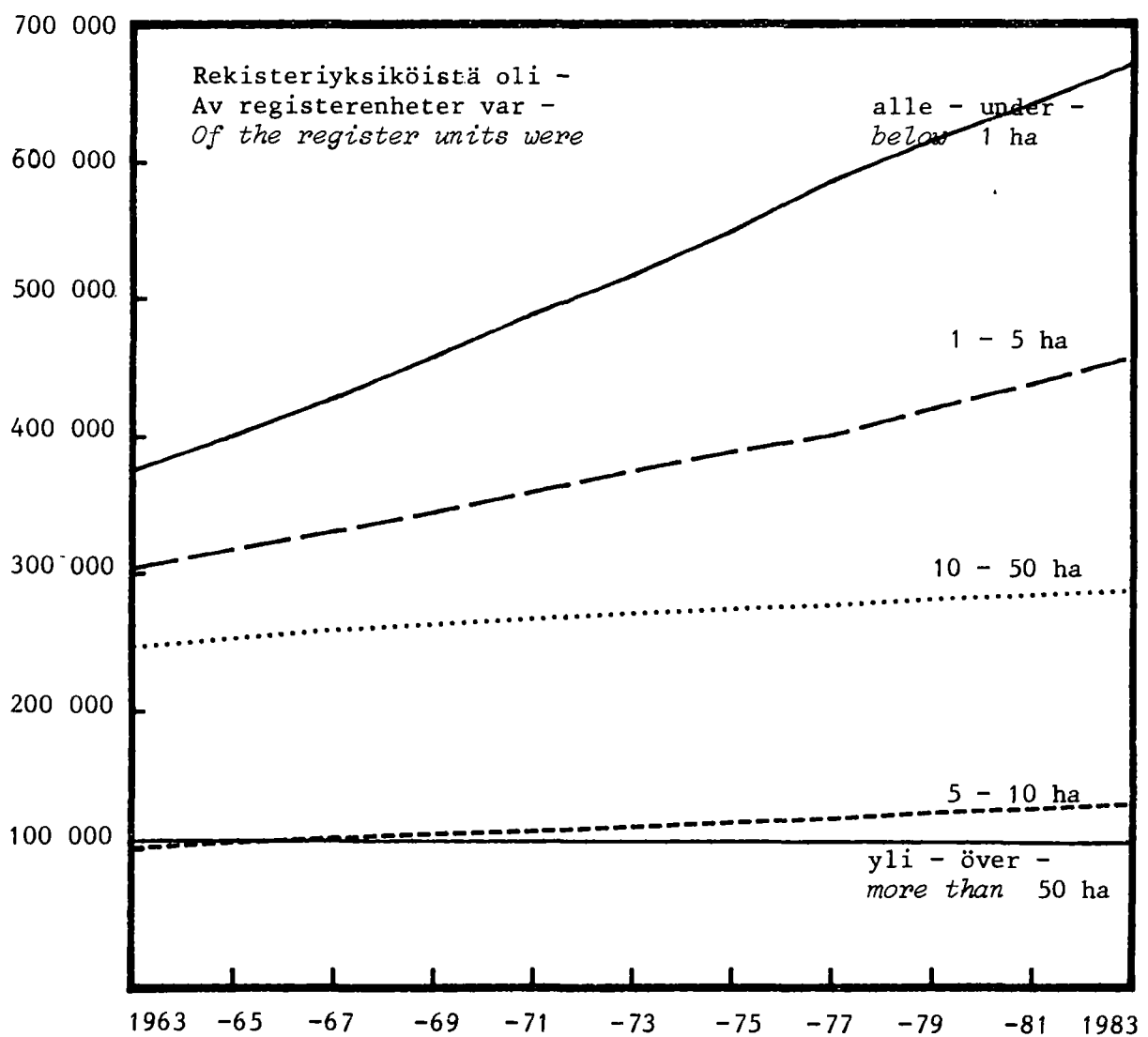
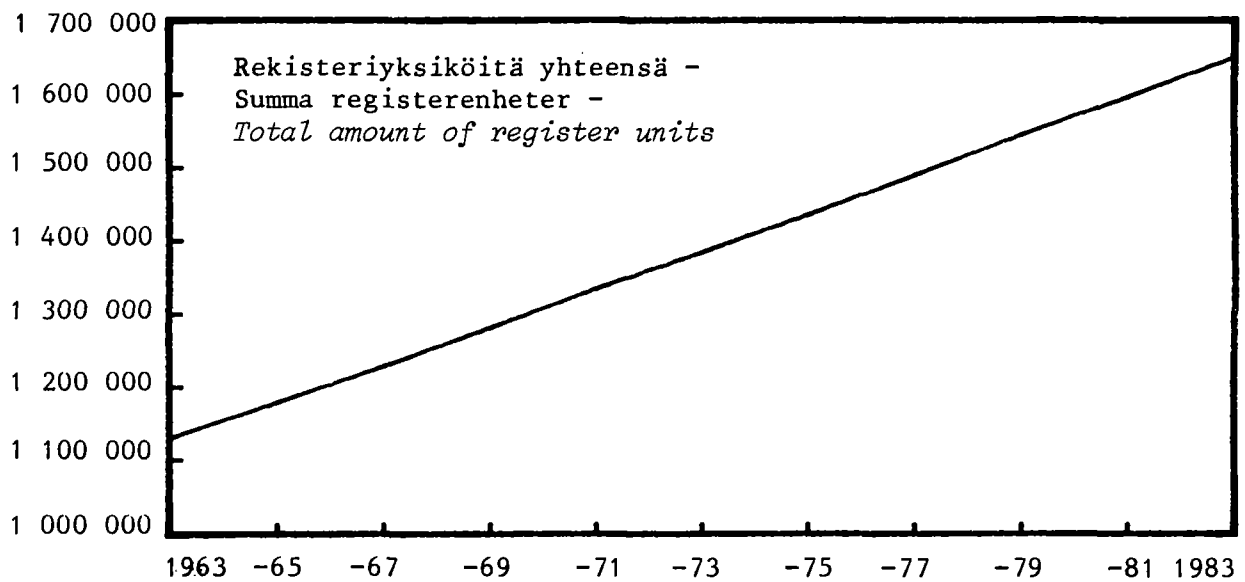
TAULU 15. JATKUU  
 TABELL 15. FORTSÄTTER  
 TABLE 15. CONTINUED

|      | alle 1 ha<br>under<br>below | 1 - 3 ha | 3 - 5 ha | 5 - 10 ha | 10 - 20 ha | 20 - 50 ha | 50 - 100 ha | 100 - 200 ha | 200 - 300 ha | 300 - 500 ha | ylli 500 ha<br>över<br>more than | ala tuntematon<br>areal obekant<br>area is unknown | tiloja yhteensä<br>summa lägenheter<br>registret units in<br>total |
|------|-----------------------------|----------|----------|-----------|------------|------------|-------------|--------------|--------------|--------------|----------------------------------|--|--|
| 1956 | 340 964                     | 119 169  | 54 450   | 79 851    | 89 346     | 116 422    | 55 537      | 28 486       | 7 023        | 4 558        | 2 528                            | 832  | 899 166  |
| 1954 | 300 700                     | 105 214  | 48 321   | 70 335    | 78 904     | 106 599    | 53 741      | 29 331       | 7 472        | 4 907        | 2 743                            | 843  | 809 130  |
| 1952 | 262 402                     | 94 984   | 44 210   | 64 381    | 72 749     | 100 207    | 52 971      | 29 960       | 7 756        | 5 066        | 2 886                            | 855  | 738 427  |
| 1950 | 232 056                     | 87 086   | 40 858   | 60 014    | 68 617     | 96 683     | 52 582      | 30 258       | 7 808        | 5 096        | 2 936                            | 855  | 684 849  |
| 1949 | 219 379                     | 83 898   | 39 430   | 58 400    | 67 283     | 95 535     | 52 419      | 30 388       | 7 864        | 5 142        | 2 956                            | 856  | 663 550  |
| 1945 | 196 649                     | 78 955   | 37 128   | 55 781    | 65 117     | 94 137     | 52 932      | 30 219       | 7 806        | 5 016        | 2 799                            | 830  | 627 369  |
| 1944 | 219 332                     | 91 143   | 43 513   | 67 161    | 79 194     | 110 604    | 58 104      | 31 908       | 8 255        | 5 273        | 2 970                            | 832  | 718 289 <sup>1)</sup>  |
| 1940 | 198 873                     | 85 143   | 40 715   | 63 858    | 76 205     | 107 639    | 57 232      | 32 116       | 8 380        | 5 391        | 3 048                            | 835  | 679 435 <sup>2)</sup>  |
| 1935 | 161 543                     | 71 895   | 34 176   | 55 469    | 67 836     | 99 428     | 54 241      | 31 328       | 8 630        | 5 553        | 3 279                            | 848  | 594 225  |
| 1928 | 97 445                      | 45 048   | 21 385   | 38 046    | 49 689     | 76 614     | 46 647      | 28 391       | 8 550        | 5 544        | 3 674                            | 1 062  | 422 075  |
| 1924 | 64 935                      | 32 364   | 15 239   | 28 131    | 36 634     | 62 535     | 43 581      | 28 454       | 9 287        | 6 558        | 4 388                            | 1 473  | 333 579  |

1) Lukumäärissä ovat mukana vuonna 1944 luovutettuihin alueisiin kuuluneet tilat.  
 I detta antal ingår lägenheter hörande till de år 1944 överlätna områdena.  
 The numbers include registers units in districts ceded in 1944.

2) Lukumäärissä ovat mukana vuonna 1940 luovutettuihin alueisiin kuuluneet tilat.  
 I detta antal ingår lägenheter hörande till de år 1940 överlätna områdena.  
 The numbers include registers units in districts ceded in 1940.

Kuviot 19, 20. Maarekisteriyksiköiden lukumäärä vuosina 1963-83  
 Figurer 19, 20. Antalet jordregisterenheter åren 1963-83  
 Figures 19, 20. The number of register units in 1963-83



TAULU 16. SUOMEN PINTA-ALA KUNNITTAIN 1.1.1984  
 TABELL 16. FINLANDS AREAL KOMMUNVIS 1.1.1984  
 TABLE 16. THE AREAS OF THE COMMUNES OF FINLAND 1.1.1984

|                                     | Maata<br>Land<br>Land <sub>2</sub><br>km <sup>2</sup> | Vettä<br>Vatten<br>Water <sub>2</sub><br>km <sup>2</sup> | Yhteensä<br>Summa<br>Total <sub>2</sub><br>km <sup>2</sup> |
|-------------------------------------|---|--|--|
| <b>Lääni - Län - Province</b>       |   |  |  |
| <b>UUDENMAAN - NYLANDS</b>          | <b>9 897,95</b>                                       | <b>506,25</b>  | <b>10 404,20</b>   |
| <b>Kaupungit - Städer - Towns</b>   | <b>2 045,51</b>                                       | <b>77,05</b>   | <b>2 122,56</b>  |
| Helsinki - Helsingfors              | 184,48  | 0,85   | 185,33   |
| Ekenäs - Tammisaari                 | 277,53  | 2,95   | 280,48   |
| Espoo - Esbo                        | 311,60  | 18,03  | 329,63   |
| Hanko - Hangö                       | 114,47  | 1,98   | 116,45   |
| Hyvinkää - Hyvinge                  | 323,09  | 13,48  | 336,57   |
| Järvenpää                           | 37,46   | 2,42   | 39,88  |
| Karjaa - Karis                      | 197,44  | 17,55  | 214,99   |
| Karkkila                            | 242,69  | 12,68  | 255,37   |
| Kauniainen - Grankulla              | 5,91  | 0,11   | 6,02   |
| Kerava - Kervo                      | 30,76   | 0,11   | 30,87  |
| Lohja - Lojo                        | 15,62   | 4,70   | 20,32  |
| Lovisa - Lovisa                     | 44,51   | 0,02   | 44,53  |
| Vantaa - Vanda                      | 19,12   | 0,27   | 19,39  |
| Vantaa - Vanda                      | 240,83  | 1,90   | 242,73   |
| <b>Kunnat - Kommuner - Communes</b> | <b>7 852,44</b>                                       | <b>429,20</b>  | <b>8 281,64</b>  |
| Artjärvi - Artsjö                   | 176,57  | 20,57  | 197,14   |
| Askola                              | 212,87  | 5,18   | 218,05   |
| Inkoo - Ingå                        | 346,35  | 7,73   | 354,08   |
| Karjalohja - Karislojo              | 122,84  | 40,72  | 163,56   |
| Kirkkonummi - Kyrkslätt             | 364,98  | 28,29  | 393,27   |
| Lapinjärvi - Lapträsk               | 330,91  | 8,38   | 339,29   |
| Liljendal                           | 114,50  | 5,68   | 120,18   |
| Lohjan kunta - Lojo kommun          | 262,78  | 73,28  | 336,06   |
| Myrskylä - Mörsköm                  | 200,64  | 5,76   | 206,40   |
| Mäntsälä                            | 580,97  | 15,01  | 595,98   |
| Nummi-Pusula                        | 469,53  | 35,29  | 504,82   |
| Nurmijärvi                          | 362,50  | 4,83   | 367,33   |
| Orimattila                          | 608,92  | 8,14   | 617,06   |
| Pernaja - Pernå                     | 417,93  | 7,04   | 424,97   |
| Pohja - Pojo                        | 225,80  | 21,63  | 247,43   |
| Pornainen - Borgnäs                 | 146,61  | 3,42   | 150,03   |
| Porvoon mlk - Borgå lk.             | 635,39  | 9,03   | 644,42   |
| Pukkila                             | 145,09  | 1,13   | 146,22   |
| Ruotsinpyhtää - Strömfors           | 261,79  | 31,11  | 292,90   |
| Sammatti                            | 72,73   | 12,50  | 85,23  |
| Sipoo - Sibbo                       | 364,12  | 2,65   | 366,77   |
| Siuntio - Sjundeå                   | 243,10  | 8,58   | 251,68   |
| Tenhola - Tenala                    | 443,57  | 22,60  | 466,17   |
| Tuusula - Tusby                     | 219,69  | 5,74   | 225,43   |
| Vihci - Vientis                     | 522,26  | 44,91  | 567,17   |
| <b>Lääni - Län - Province</b>       |   |  |  |
| <b>TURUN JA PORIN - ÅBO OCH</b>     |   |  |  |
| <b>BJÖRNEBORGS</b>                  | <b>22 169,52</b>                                      | <b>996,14</b>  | <b>23 165,66</b>   |
| <b>Kaupungit - Städer - Towns</b>   | <b>5 527,94</b>                                       | <b>333,32</b>  | <b>5 861,26</b>  |
| Turku - Åbo                         | 241,82  | 2,36   | 244,18   |
| Harjavalta                          | 123,73  | 4,02   | 127,75   |
| Huittinen                           | 389,47  | 5,46   | 394,93   |
| Ikaalinen - Ikaalis                 | 752,31  | 91,52  | 843,83   |
| Kankaanpää                          | 688,77  | 15,31  | 704,08   |
| Kokemäki - Kumo                     | 482,21  | 49,85  | 532,06   |
| Loimaa                              | 45,89   | 0,27   | 46,16  |
| Naantali - Nådental                 | 51,58   | 0,27   | 51,85  |
| Parainen - Pargas                   | 271,60  | 1,19   | 272,79   |
| Parkano                             | 855,66  | 54,99  | 910,65   |
| Pori - Björneborg                   | 503,17  | 8,71   | 511,88   |
| Raisio - Reso                       | 49,48   | 0,14   | 49,62  |
| Rauma - Raumo                       | 50,68   | 0,84   | 51,52  |
| Salo                                | 143,54  | 0,43   | 143,97   |
| Uusikaupunki - Nystad               | 292,47  | 40,54  | 333,01   |
| Vammala                             | 585,56  | 57,42  | 642,98   |
| <b>Kunnat - Kommuner - Communes</b> | <b>16 641,58</b>                                      | <b>662,82</b>  | <b>17 304,40</b>   |
| Alastaro                            | 259,00  | 0,98   | 259,98   |
| Askainen - Villnäs                  | 61,28   | 0,26   | 61,54  |

|                          | Maata<br>Land<br>Land <sub>2</sub><br>km <sup>2</sup> | Vettä<br>Vatten<br>Water <sub>2</sub><br>km <sup>2</sup> | Yhteensä<br>Summa<br>Total <sub>2</sub><br>km <sup>2</sup> |
|--------------------------|---|--|--|
| Aura                     | 95,22   | 0,35   | 95,57  |
| Dragsfjärd               | 266,78  | 8,17   | 274,95   |
| Eura                     | 431,49  | 48,08  | 479,57   |
| Eurajoki                 | 342,61  | 4,12   | 346,73   |
| Halikko                  | 356,76  | 0,52   | 357,28   |
| Honkajoki                | 331,74  | 1,67   | 333,41   |
| Houtskari - Houtskär     | 120,53  | 0,65   | 121,18   |
| Hämeenkyrö - Tavastkyro  | 464,88  | 40,67  | 505,55   |
| Inö                      | 63,69   | 0,17   | 63,86  |
| Jämijärvi                | 214,33  | 9,96   | 224,29   |
| Kaarina - St Karins      | 61,24   | 0,91   | 62,15  |
| Kalanti                  | 200,78  | 7,18   | 207,96   |
| Karinainen               | 92,32   | 0,09   | 92,41  |
| Karvia                   | 502,93  | 16,50  | 519,43   |
| Kihniö                   | 357,30  | 32,81  | 390,11   |
| Kiikala                  | 240,03  | 5,23   | 245,26   |
| Kiikoinen                | 137,70  | 6,62   | 144,32   |
| Kimmo - Kemiö            | 317,88  | 2,29   | 320,17   |
| Kisko                    | 253,12  | 30,98  | 284,10   |
| Kiukainen                | 155,38  | 0,22   | 155,60   |
| Kodisjoki                | 40,68   | 2,08   | 42,76  |
| Korppoo - Korpo          | 168,85  | 1,26   | 170,11   |
| Koski - Koskis           | 191,71  | 0,75   | 192,46   |
| Kullaa                   | 263,89  | 19,46  | 283,35   |
| Kustavi - Gustavs        | 163,11  | 1,56   | 164,67   |
| Kuusjoki                 | 122,45  | 0,11   | 122,56   |
| Köyliö - Kjulo           | 246,20  | 13,11  | 259,31   |
| Laitila - Letala         | 531,32  | 14,42  | 545,74   |
| Lappi                    | 206,06  | 7,24   | 213,30   |
| Lavia                    | 319,26  | 38,97  | 358,23   |
| Lemu - Lemo              | 47,31   | 0,11   | 47,42  |
| Lieto - Lumdo            | 199,16  | 1,27   | 200,43   |
| Loimaan kunta - Loimaa k | 434,51  | 1,55   | 436,06   |
| Luvia                    | 165,50  | 2,29   | 167,79   |
| Marttila                 | 195,19  | 0,50   | 195,69   |
| Masku                    | 93,16   | 0,12   | 93,28  |
| Mellilä                  | 110,38  | 0,10   | 110,48   |
| Merikarvia - Sastmola    | 439,89  | 4,12   | 444,01   |
| Merimasku                | 50,34   | 0,71   | 51,05  |
| Mietoinen                | 127,52  | 0,61   | 128,13   |
| Mouhijärvi               | 254,01  | 14,48  | 268,49   |
| Muurla                   | 79,87   | 3,00   | 82,87  |
| Mynämäki - Virmo         | 391,55  | 1,46   | 393,01   |
| Nauvo - Nagu             | 243,87  | 3,68   | 247,55   |
| Nakkila                  | 177,87  | 1,76   | 179,63   |
| Noormarkku - Norrmark    | 316,98  | 15,83  | 332,81   |
| Nousiainen - Nousis      | 197,24  | 0,31   | 197,55   |
| Oripää                   | 117,31  | 0,03   | 117,34   |
| Paimio - Pemar           | 239,41  | 0,83   | 240,24   |
| Perniö - Bhärnä          | 397,85  | 9,91   | 407,76   |
| Pertteli                 | 154,32  | 1,93   | 156,25   |
| Piikkiö - Pikis          | 90,18   | 0,07   | 90,25  |
| Pormarkku - Pärmark      | 300,03  | 32,51  | 332,54   |
| Punkalaidun              | 363,42  | 2,96   | 366,38   |
| Pyhäranta                | 142,30  | 5,05   | 147,35   |
| Pöytyä                   | 316,54  | 0,31   | 316,85   |
| Rauman mlk - Raumo lk    | 196,19  | 2,32   | 198,51   |
| Rusko                    | 50,33   | 0,16   | 50,49  |
| Rymättylä - Rimito       | 146,50  | 3,64   | 150,14   |
| Sauvo - Sagu             | 251,52  | 1,13   | 252,65   |
| Siikainen                | 460,75  | 30,58  | 491,33   |
| Suodenniemi              | 207,64  | 13,20  | 220,84   |
| Suomusjärvi              | 160,15  | 16,38  | 176,53   |
| Säkylä                   | 159,22  | 109,20   | 268,42   |
| Särkisalo - Finby        | 81,81   | 1,06   | 82,87  |
| Taivassalo - Tövsala     | 137,39  | 0,75   | 138,14   |
| Tarvasjoki               | 102,17  | 0,35   | 102,52   |
| Ulvila                   | 137,75  | 1,22   | 138,97   |
| Vahto                    | 77,08   | 0,02   | 77,10  |
| Vampula                  | 142,44  | 1,29   | 143,73   |
| Vehmaa                   | 187,80  | 3,33   | 191,13   |
| Velkua                   | 31,09   | 0,13   | 31,22  |
| Viljakkala               | 200,07  | 24,61  | 224,68   |
| Västanfjärd              | 95,93   | 0,69   | 96,62  |
| Yläne                    | 342,98  | 21,99  | 364,97   |
| Äetsä                    | 246,54  | 7,88   | 254,42   |

|                                     | Maata<br>Land<br>Land <sub>2</sub><br>km | Vettä<br>Vatten<br>Water <sub>2</sub><br>km | Yhteensä<br>Summa<br>Total <sub>2</sub><br>km |
|-------------------------------------|--|---|---|
| <b>Lääni - Län - Province</b>       |  |   |   |
| AHVENANMAA - ÅLAND                  | 1 526,50                                 | 25,43                                       | 1 551,93                                      |
| <b>Kaupunki - Stad - Town</b>       |  |   |   |
| Maarianhamina - Mariehamn           | 11,60                                    | -   | 11,60   |
| <b>Kunnat - Kommuner - Communes</b> | <b>1 514,90</b>                          | <b>25,43</b>                                | <b>1 540,33</b>                               |
| Brändö                              | 102,88                                   | 0,20  | 103,08  |
| Eckerö                              | 111,19                                   | 1,70  | 112,89  |
| Finstrom                            | 121,38                                   | 6,61  | 127,99  |
| Föglö                               | 131,48                                   | 0,23  | 131,71  |
| Geta                                | 82,56                                    | 2,80  | 85,36   |
| Hammarland                          | 133,22                                   | 1,99  | 135,21  |
| Jomala                              | 141,30                                   | 1,02  | 142,32  |
| Kumlinge                            | 96,28                                    | 0,31  | 96,59   |
| Kökar                               | 57,47                                    | 0,33  | 57,80   |
| Lemland                             | 111,57                                   | 0,74  | 112,31  |
| Lumparland                          | 35,69                                    | 0,03  | 35,72   |
| Saltvik                             | 153,28                                   | 4,68  | 157,96  |
| Sottunga                            | 26,77                                    | 0,01  | 26,78   |
| Sund                                | 108,50                                   | 4,20  | 112,70  |
| Vårdö                               | 101,33                                   | 0,58  | 101,91  |
| <b>Lääni - Län - Province</b>       |  |   |   |
| HÄMEEN - TAVASTEHDUS                | 17 009,76                                | 2 791,82                                    | 19 801,58                                     |
| <b>Kaupungit - Städer - Towns</b>   | <b>3 032,20</b>                          | <b>542,73</b>                               | <b>3 574,93</b>                               |
| Hämeenlinna - Tavastehus            | 166,62                                   | 18,48                                       | 185,10  |
| Forssa                              | 249,37                                   | 4,48  | 253,85  |
| Lahti - Lahtis                      | 134,95                                   | 19,56                                       | 154,51  |
| Mänttä                              | 64,30                                    | 21,61                                       | 85,91   |
| Nokia                               | 289,02                                   | 58,71                                       | 347,73  |
| Riihimäki                           | 120,10                                   | 5,02  | 125,12  |
| Tampere - Tammerfors                | 521,22                                   | 167,89                                      | 689,11  |
| Toijala                             | 50,88                                    | 7,72  | 58,60   |
| Valkeakoski                         | 272,98                                   | 102,92                                      | 375,90  |
| Virrat - Virtdois                   | 1 162,76                                 | 136,34                                      | 1 299,10                                      |
| <b>Kunnat - Kommuner - Communes</b> | <b>13 977,56</b>                         | <b>2 249,09</b>                             | <b>16 226,65</b>                              |
| Asikkala                            | 563,85                                   | 192,29                                      | 756,14  |
| Hattula                             | 381,60                                   | 73,16                                       | 454,76  |
| Hauho                               | 356,71                                   | 86,42                                       | 443,13  |
| Hausjärvi                           | 356,31                                   | 6,52  | 362,83  |
| Hollola                             | 463,16                                   | 68,29                                       | 531,45  |
| Huopila                             | 147,61                                   | 0,63  | 148,24  |
| Janakkala                           | 550,82                                   | 37,29                                       | 588,11  |
| Jokioinen - Jockis                  | 180,55                                   | 1,42  | 181,97  |
| Juupajoki                           | 258,98                                   | 15,81                                       | 274,79  |
| Kalvola                             | 299,93                                   | 34,59                                       | 334,52  |
| Kangasala                           | 357,20                                   | 123,69                                      | 480,89  |
| Koski                               | 188,62                                   | 7,53  | 196,15  |
| Kuhmalahti                          | 168,70                                   | 52,60                                       | 221,30  |
| Kuorevesi                           | 334,15                                   | 42,11                                       | 376,26  |
| Kuru                                | 716,95                                   | 103,53                                      | 820,48  |
| Kylmäkoski                          | 191,07                                   | 8,61  | 199,68  |
| Kärkölä                             | 256,15                                   | 2,78  | 258,93  |
| Lammi                               | 537,69                                   | 73,16                                       | 610,85  |
| Lempäälä                            | 272,87                                   | 35,85                                       | 308,72  |
| Loppi                               | 595,78                                   | 57,47                                       | 653,25  |
| Luopioinen                          | 317,50                                   | 74,26                                       | 391,76  |
| Längelmäki                          | 425,09                                   | 72,00                                       | 497,09  |
| Nastola                             | 325,03                                   | 38,04                                       | 363,07  |
| Orivesi                             | 544,64                                   | 107,22                                      | 651,86  |
| Padasjoki                           | 524,72                                   | 206,65                                      | 731,37  |
| Pirkkala - Birkala                  | 81,49                                    | 22,37                                       | 103,86  |
| Pälkäne                             | 239,31                                   | 107,27                                      | 346,58  |
| Renko                               | 278,32                                   | 11,73                                       | 290,05  |
| Ruovesi                             | 779,87                                   | 170,62                                      | 950,49  |
| Sabalahti                           | 136,92                                   | 34,34                                       | 171,26  |
| Somero                              | 669,03                                   | 28,70                                       | 697,73  |
| Tammela                             | 641,74                                   | 73,86                                       | 715,60  |
| Tuulos                              | 158,10                                   | 13,14                                       | 171,24  |
| Urjala                              | 473,50                                   | 29,66                                       | 503,16  |

|                                     | Maata<br>Land<br>Land <sub>2</sub><br>km | Vettä<br>Vatten<br>Water <sub>2</sub><br>km | Yhteensä<br>Summa<br>Total <sub>2</sub><br>km |
|-------------------------------------|--|---|---|
| Vesilahti                           | 300,36                                   | 52,17                                       | 352,53  |
| Viiala                              | 51,13                                    | 5,88  | 57,01   |
| Vilppula                            | 471,28                                   | 99,90                                       | 571,18  |
| Ylöjärvi                            | 198,29                                   | 77,02                                       | 275,31  |
| Ypäjä                               | 182,54                                   | 0,51  | 183,05  |
| <b>Lääni - Län - Province</b>       |  |   |   |
| KYMEN - KYMMENE                     | 10 783,11                                | 2 045,21                                    | 12 828,32                                     |
| <b>Kaupungit - Städer - Towns</b>   | <b>1 949,24</b>                          | <b>164,62</b>                               | <b>2 113,86</b>                               |
| Kouvola                             | 34,05                                    | 0,81  | 34,86   |
| Anjalankoski                        | 726,14                                   | 26,64                                       | 752,78  |
| Hamina - Fredrikshamn               | 18,73                                    | 0,41  | 19,14   |
| Imatra                              | 154,51                                   | 36,43                                       | 190,94  |
| Kotka                               | 268,34                                   | 5,78  | 274,12  |
| Kuusankoski                         | 114,94                                   | 14,63                                       | 129,57  |
| Lappeenranta - Villmanstrand        | 632,53                                   | 79,92                                       | 712,45  |
| <b>Kunnat - Kommuner - Communes</b> | <b>8 833,87</b>                          | <b>1 880,59</b>                             | <b>10 714,46</b>                              |
| Elimäki - Elimä                     | 383,21                                   | 8,73  | 391,94  |
| Iitti - Itis                        | 587,85                                   | 97,10                                       | 684,95  |
| Jaala                               | 433,16                                   | 129,89                                      | 563,05  |
| Joutseno                            | 311,27                                   | 188,42                                      | 499,69  |
| Lemi                                | 217,54                                   | 45,73                                       | 263,27  |
| Luumäki                             | 748,30                                   | 111,51                                      | 859,81  |
| Miehikkälä                          | 422,96                                   | 17,91                                       | 440,87  |
| Nuijamaa                            | 127,36                                   | 7,91  | 135,27  |
| Parikkala                           | 323,85                                   | 97,03                                       | 420,88  |
| Pyhtää - Pyttis                     | 288,35                                   | 8,92  | 297,27  |
| Rautjärvi                           | 354,19                                   | 47,93                                       | 402,12  |
| Ruokolahti                          | 931,13                                   | 260,88                                      | 1 192,01                                      |
| Saari                               | 167,79                                   | 15,17                                       | 182,96  |
| Savitaipale                         | 539,46                                   | 153,58                                      | 693,04  |
| Suomenniemi                         | 284,87                                   | 77,58                                       | 362,45  |
| Taipalsaari                         | 401,52                                   | 357,09                                      | 758,61  |
| Uukuniemi                           | 101,70                                   | 54,88                                       | 156,58  |
| Valkeala                            | 869,66                                   | 143,78                                      | 1 013,44                                      |
| Vehkalahti - Veckelax               | 588,25                                   | 23,26                                       | 611,51  |
| Virolahti - Vederlax                | 370,93                                   | 4,09  | 375,02  |
| Ylämaa                              | 380,52                                   | 28,66                                       | 409,18  |
| <b>Lääni - Län - Province</b>       |  |   |   |
| MIKKELIN - ST MICHELS               | 16 342,35                                | 5 317,46                                    | 21 659,81                                     |
| <b>Kaupungit - Städer - Towns</b>   | <b>937,39</b>                            | <b>594,73</b>                               | <b>1 532,12</b>                               |
| Mikkeli - St Michel                 | 31,88                                    | 4,17  | 36,05   |
| Heinola                             | 48,62                                    | 29,67                                       | 78,29   |
| Pieksämäki                          | 36,00                                    | 10,49                                       | 46,49   |
| Savonlinna - Nyslott                | 820,89                                   | 550,40                                      | 1 371,29                                      |
| <b>Kunnat - Kommuner - Communes</b> | <b>15 404,96</b>                         | <b>4 722,73</b>                             | <b>20 127,69</b>                              |
| Anttola                             | 257,07                                   | 106,09                                      | 363,16  |
| Enonkoski                           | 320,70                                   | 126,01                                      | 446,71  |
| Hartola                             | 564,99                                   | 144,27                                      | 709,26  |
| Haukivuori                          | 401,70                                   | 109,06                                      | 510,76  |
| Heinolan mlk. - Heinola lk          | 631,95                                   | 129,19                                      | 761,14  |
| Heinävesi                           | 1 046,85                                 | 271,88                                      | 1 318,73                                      |
| Hirvensalmi                         | 467,76                                   | 267,18                                      | 734,94  |
| Joroinen - Jorois                   | 576,76                                   | 135,53                                      | 712,29  |
| Juva                                | 1 169,00                                 | 177,45                                      | 1 346,45                                      |
| Jäppilä                             | 332,74                                   | 69,15                                       | 401,89  |
| Kangaslampi                         | 298,71                                   | 114,12                                      | 412,83  |
| Kangasniemi                         | 1 064,96                                 | 256,40                                      | 1 321,36                                      |
| Kerimäki                            | 593,50                                   | 281,07                                      | 874,57  |
| Mikkelin mlk.-St Michels lk         | 1 032,28                                 | 199,04                                      | 1 231,32                                      |
| Mäntyharju                          | 982,84                                   | 228,03                                      | 1 210,87                                      |
| Pertunmaa                           | 376,30                                   | 78,00                                       | 454,30  |
| Pieksämäen mlk.-Pieksämäki lk       | 940,76                                   | 124,40                                      | 1 065,16                                      |
| Punkaharju                          | 498,45                                   | 250,28                                      | 748,73  |
| Puumala                             | 801,56                                   | 430,11                                      | 1 231,67                                      |
| Rantasalmi                          | 562,00                                   | 362,13                                      | 924,13  |
| Ristiina - Kristina                 | 573,47                                   | 168,51                                      | 741,98  |
| Savonranta                          | 388,62                                   | 185,56                                      | 574,18  |

|                                     | Maata<br>Land<br>Land <sub>2</sub><br>km <sup>2</sup> | Vettä<br>Vatten<br>Water <sub>2</sub><br>km <sup>2</sup> | Yhteensä<br>Summa<br>Total <sub>2</sub><br>km <sup>2</sup> |
|-------------------------------------|---|--|--|
| Sulkava                             | 590,68  | 183,03   | 773,71   |
| Sysmä                               | 666,16  | 270,35   | 936,51   |
| Virtasalmi                          | 265,15  | 55,89  | 321,04   |
| <i>Lääni - Län - Province</i>       |   |  |  |
| KUOPIO - KUOPIO                     | 16 511,13   | 3 444,41   | 19 955,54  |
| <i>Kaupungit - Städer - Towns</i>   |   |  |  |
| Kuopio                              | 779,32  | 400,14   | 1 179,46   |
| Iisalmi - Idensalmi                 | 758,47  | 109,24   | 867,71   |
| Suonenjoki                          | 719,57  | 142,64   | 862,21   |
| Varkaus                             | 86,86   | 25,15  | 112,01   |
| <i>Kunnat - Kommuner - Communes</i> |   |  |  |
| Juankoski                           | 467,37  | 118,74   | 586,11   |
| Kaavi                               | 676,35  | 113,52   | 789,87   |
| Karttula                            | 468,23  | 121,09   | 589,32   |
| Keitele                             | 481,88  | 95,97  | 577,85   |
| Kiuruvesi                           | 1 335,14  | 91,88  | 1 427,02   |
| Lapinlahti                          | 615,44  | 98,18  | 713,62   |
| Leppävirta                          | 1 138,91  | 380,21   | 1 519,12   |
| Maaninka                            | 467,63  | 108,56   | 576,19   |
| Nilsia                              | 709,75  | 138,15   | 847,90   |
| Pielavesi                           | 1 149,82  | 256,62   | 1 406,44   |
| Rautalampi                          | 548,55  | 213,86   | 762,41   |
| Rautavaara                          | 1 155,17  | 80,27  | 1 235,44   |
| Siilinjärvi                         | 402,42  | 103,35   | 505,77   |
| Sonkajärvi                          | 1 473,08  | 104,11   | 1 577,19   |
| Tervo                               | 347,34  | 146,21   | 493,55   |
| Tuusniemi                           | 544,89  | 155,08   | 699,97   |
| Varpaisjärvi                        | 482,27  | 47,88  | 530,15   |
| Vehmersalmi                         | 347,88  | 202,65   | 550,53   |
| Vesanto                             | 422,95  | 146,91   | 569,86   |
| Vieremä                             | 931,84  | 44,00  | 975,84   |
| <i>Lääni - Län - Province</i>       |   |  |  |
| <i>POHJOIS-KARJALAN - NORRA</i>     |   |  |  |
| KÄRELENS                            | 17 782,08   | 3 802,98   | 21 585,06  |
| <i>Kaupungit - Städer - Towns</i>   |   |  |  |
| Joensuu                             | 81,88   | 38,44  | 120,32   |
| Lieksa                              | 3 425,04  | 642,94   | 4 067,98   |
| Nurmes                              | 1 605,52  | 249,77   | 1 855,29   |
| Outokumpu                           | 445,03  | 139,31   | 584,34   |
| <i>Kunnat - Kommuner - Communes</i> |   |  |  |
| Eno                                 | 939,16  | 149,30   | 1 088,46   |
| Ilomantsi                           | 2 770,38  | 401,96   | 3 172,34   |
| Juuka - Juga                        | 1 503,56  | 342,79   | 1 846,35   |
| Kesälahti                           | 387,25  | 195,42   | 582,67   |
| Kiihtelysvaara                      | 486,10  | 43,99  | 530,09   |
| Kitee - Kides                       | 861,37  | 272,28   | 1 133,65   |
| Kontiolampi                         | 781,95  | 247,63   | 1 029,58   |
| Liperi                              | 739,96  | 421,12   | 1 161,08   |
| Polvijärvi                          | 801,19  | 156,67   | 957,86   |
| Pyhäselkä                           | 280,24  | 58,42  | 338,66   |
| Rääkkylä                            | 429,46  | 290,00   | 719,46   |
| Tohmajärvi                          | 701,83  | 51,47  | 753,30   |
| Tuupovaara                          | 605,18  | 56,55  | 661,73   |
| Valtimo                             | 801,05  | 37,04  | 838,09   |
| Värtsilä                            | 135,93  | 7,88   | 143,81   |
| <i>Lääni - Län - Province</i>       |   |  |  |
| <i>VAASAN - VASA</i>                |   |  |  |
| VAASAN - VASA                       | 26 446,99   | 872,06   | 27 319,05  |
| <i>Kaupungit - Städer - Towns</i>   |   |  |  |
| Vaasa - Vasa                        | 183,15  | 2,92   | 186,07   |
| Alavus - Alavo                      | 790,02  | 52,34  | 842,36   |
| Kaskinen - Kaskö                    | 10,13   | 0,15   | 10,28  |
| Kokkola - Karleby                   | 370,90  | 6,01   | 376,91   |

|                                      | Maata<br>Land<br>Land <sub>2</sub><br>km <sup>2</sup> | Vettä<br>Vatten<br>Water <sub>2</sub><br>km <sup>2</sup> | Yhteensä<br>Summa<br>Total <sub>2</sub><br>km <sup>2</sup> |
|--------------------------------------|---|--|--|
| Kristiinankaupunki -<br>Kristinestad | 679,31  | 9,36   | 688,67   |
| Kurikka                              | 463,13  | 2,01   | 465,14   |
| Lapua - Lappo                        | 742,74  | 8,32   | 751,06   |
| Pietarsaari - Jakobstad              | 87,37   | 4,01   | 91,38  |
| Seinäjoki                            | 124,41  | 0,55   | 124,96   |
| Uusikaarlepyy - Nykarleby            | 722,33  | 4,53   | 726,86   |
| <i>Kunnat - Kommuner - Communes</i>  |   |  |  |
| Alahärmä                             | 354,38  | 1,76   | 356,14   |
| Alajärvi                             | 738,74  | 30,19  | 768,93   |
| Evijärvi                             | 356,89  | 36,26  | 393,15   |
| Halsua                               | 411,88  | 15,54  | 427,42   |
| Himanka                              | 228,04  | 1,63   | 229,67   |
| Ilmajoki                             | 609,05  | 2,11   | 611,16   |
| Isojoki - Storå                      | 641,71  | 4,82   | 646,53   |
| Isokyrö - Storkyro                   | 354,85  | 2,92   | 357,77   |
| Jalasjärvi                           | 821,56  | 8,42   | 829,98   |
| Jurva                                | 444,90  | 3,11   | 448,01   |
| Kannus                               | 407,77  | 2,27   | 410,04   |
| Karijoki - Bötom                     | 185,88  | 0,53   | 186,41   |
| Kauhajoki                            | 1 299,84  | 15,68  | 1 315,52   |
| Kauhava                              | 482,86  | 2,32   | 485,18   |
| Kaustinen - Kaustby                  | 355,71  | 8,05   | 363,76   |
| Korsnäs                              | 229,84  | 4,10   | 233,94   |
| Kortesjärvi                          | 327,73  | 8,28   | 336,01   |
| Kruunupyö - Kronoby                  | 669,68  | 37,48  | 707,16   |
| Kuortane                             | 462,61  | 22,54  | 485,15   |
| Kälviä - Kelviä                      | 672,08  | 14,25  | 686,33   |
| Laihia - Laihela                     | 506,42  | 2,06   | 508,48   |
| Lappajärvi                           | 419,38  | 102,45   | 521,83   |
| Larsmo                               | 138,87  | 32,59  | 171,46   |
| Lehtimäki                            | 272,39  | 18,88  | 291,27   |
| Lestijärvi                           | 481,40  | 77,50  | 558,90   |
| Lohtaja - Lochteå                    | 415,42  | 3,45   | 418,87   |
| Maalahti - Malax                     | 509,91  | 4,00   | 513,91   |
| Maksamaa - Maxmo                     | 145,58  | 1,90   | 147,48   |
| Mustasaari - Korsholm                | 829,28  | 18,05  | 847,33   |
| Nurmo                                | 365,78  | 3,65   | 369,43   |
| Närpiö - Närpes                      | 969,97  | 7,55   | 977,52   |
| Oravainen - Oravais                  | 202,66  | 4,53   | 207,19   |
| Perho                                | 751,44  | 24,87  | 776,31   |
| Peräseinäjoki                        | 453,39  | 5,71   | 459,10   |
| Pietarsaaren mlk. - Pedersöre        | 788,86  | 34,22  | 823,08   |
| Soini                                | 553,44  | 20,01  | 573,45   |
| Teuva - Östermark                    | 554,03  | 1,34   | 555,37   |
| Toholampi                            | 570,14  | 6,54   | 576,68   |
| Töysä                                | 298,52  | 11,52  | 310,04   |
| Ullava                               | 158,28  | 14,34  | 172,62   |
| Veteli - Vetil                       | 506,50  | 15,03  | 521,53   |
| Vimpeli - Vindala                    | 289,03  | 39,11  | 328,14   |
| Vähäkyrö - Lillkyrä                  | 176,42  | 2,11   | 178,53   |
| Vöyri - Vörå                         | 438,46  | 2,28   | 440,74   |
| Ylihärmä                             | 136,56  | 0,35   | 136,91   |
| Ylistaro                             | 481,48  | 2,73   | 484,21   |
| Ähtäri - Etseri                      | 803,89  | 102,83   | 906,72   |
| <i>Lääni - Län - Province</i>        |   |  |  |
| <i>KESKI-SUOMEN - MELLERSTA</i>      |   |  |  |
| FINLANDS                             | 16 230,34   | 3 126,17   | 19 356,51  |
| <i>Kaupungit - Städer - Towns</i>    |   |  |  |
| Jyväskylä                            | 96,81   | 18,50  | 115,31   |
| Jämsä                                | 669,87  | 140,21   | 810,08   |
| Suolahti                             | 58,15   | 9,54   | 67,69  |
| Äänekoski                            | 301,13  | 58,37  | 359,50   |
| <i>Kunnat - Kommuner - Communes</i>  |   |  |  |
| Hankasalmi                           | 574,84  | 115,23   | 690,07   |
| Joutsa                               | 470,45  | 152,36   | 622,81   |
| Jyväskylän mlk - Jyväskylä lk        | 449,28  | 85,38  | 534,66   |
| Jämsänkoski                          | 400,74  | 48,05  | 448,79   |
| Kannonkoski                          | 448,15  | 101,26   | 549,41   |
| Karstula                             | 890,75  | 74,81  | 965,56   |
| Keuruu                               | 1 261,72  | 170,18   | 1 431,90   |

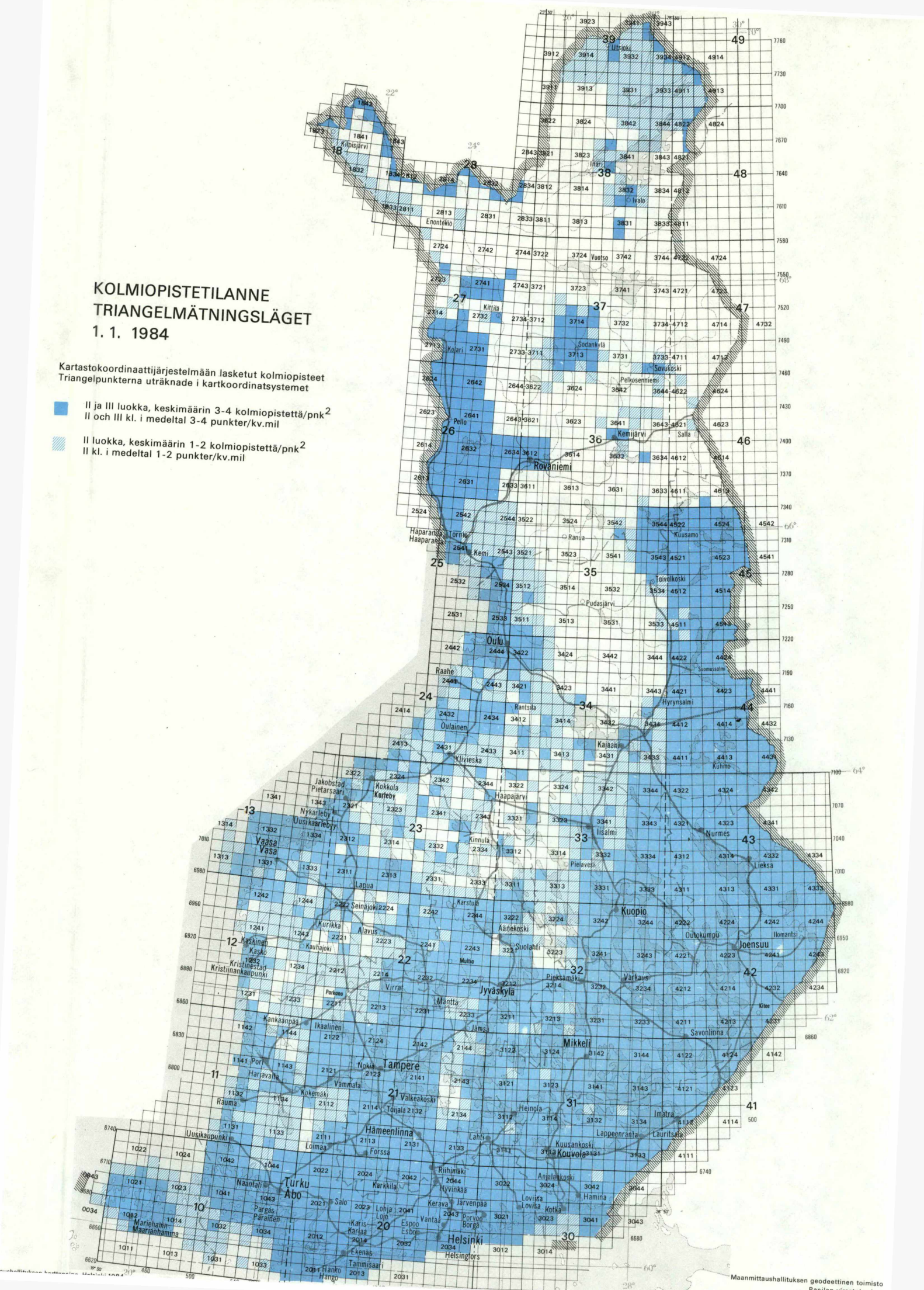
|                              | Maata<br>Land<br>Land <sub>2</sub><br>km | Vettä<br>Vatten<br>Water <sub>2</sub><br>km | Yhteensä<br>Summa<br>Total <sub>2</sub><br>km |
|------------------------------|--|---|---|
| Kinnula                      | 460,94                                   | 34,89                                       | 495,83  |
| Kivijärvi                    | 485,05                                   | 114,51                                      | 599,56  |
| Konginkangas                 | 298,64                                   | 105,71                                      | 404,35  |
| Konnevesi                    | 514,73                                   | 166,21                                      | 680,94  |
| Korpilahti                   | 617,09                                   | 176,47                                      | 793,56  |
| Kuhmoinen                    | 661,85                                   | 275,27                                      | 937,12  |
| Kyyjärvi                     | 449,21                                   | 20,35                                       | 469,56  |
| Laukaa                       | 652,24                                   | 173,31                                      | 825,55  |
| Leivonmäki                   | 380,83                                   | 29,10                                       | 409,93  |
| Luhanka                      | 215,03                                   | 98,31                                       | 313,34  |
| Multia                       | 734,67                                   | 31,34                                       | 766,01  |
| Muurame                      | 147,07                                   | 49,30                                       | 196,37  |
| Petäjävesi                   | 457,96                                   | 37,59                                       | 495,55  |
| Pihtipudas                   | 1 076,94                                 | 171,15                                      | 1 248,09                                      |
| Pylkönmäki                   | 366,85                                   | 24,58                                       | 391,43  |
| Saarijärvi                   | 887,60                                   | 141,96                                      | 1 029,56                                      |
| Sumiainen                    | 230,20                                   | 77,52                                       | 307,72  |
| Säynätsalo                   | 8,98                                     | 10,49                                       | 19,47   |
| Toivakka                     | 363,42                                   | 51,30                                       | 414,72  |
| Uurainen                     | 349,44                                   | 23,64                                       | 373,08  |
| Viitasaari                   | 1 249,71                                 | 339,28                                      | 1 588,99                                      |
| Lääni - Län - Province       |  |   |   |
| OULUN - ULEÅBORGS            | 56 865,55                                | 4 713,81                                    | 61 579,36                                     |
| Kaupungit - Städer - Towns   | 3 691,21                                 | 239,82                                      | 3 931,03                                      |
| Oulu                         | 327,74                                   | 10,90                                       | 338,64  |
| Haapajärvi                   | 780,59                                   | 7,72  | 788,31  |
| Kajaani - Kajana             | 1 158,81                                 | 199,13                                      | 1 357,94                                      |
| Oulainen                     | 589,26                                   | 10,10                                       | 599,36  |
| Raahe - Brahestad            | 268,50                                   | 7,50  | 276,00  |
| Ylivieska                    | 566,31                                   | 4,47  | 570,78  |
| Kunnat - Kommuner - Communes | 53 174,34                                | 4 473,99                                    | 57 648,33                                     |
| Alavieska                    | 250,56                                   | 1,62  | 252,18  |
| Haapavesi                    | 1 048,45                                 | 37,90                                       | 1 086,35                                      |
| Hailuoto - Karlö             | 195,14                                   | 2,64  | 197,78  |
| Haukipudas                   | 430,63                                   | 9,55  | 440,18  |
| Hyrnsalmi                    | 1 421,48                                 | 97,57                                       | 1 519,05                                      |
| Ii - Ijo                     | 618,56                                   | 15,38                                       | 633,94  |
| Kalajoki                     | 665,36                                   | 5,62  | 670,98  |
| Kempele                      | 138,69                                   | 0,12  | 138,81  |
| Kestilä                      | 601,65                                   | 5,59  | 607,24  |
| Kiiminki                     | 329,32                                   | 12,08                                       | 341,40  |
| Kuhmo                        | 4 823,15                                 | 636,77                                      | 5 459,92                                      |
| Kuivaniemi                   | 930,72                                   | 30,70                                       | 961,42  |
| Kuusamo                      | 5 004,82                                 | 801,04                                      | 5 805,86                                      |
| Kärsämäki                    | 696,83                                   | 3,67  | 700,50  |
| Liminka - Limingo            | 613,42                                   | 4,61  | 618,03  |
| Lumijoki                     | 323,76                                   | 0,48  | 324,24  |
| Merijärvi                    | 229,17                                   | 2,11  | 231,28  |
| Muhos                        | 759,17                                   | 12,83                                       | 772,00  |
| Nivala                       | 531,84                                   | 7,61  | 539,45  |
| Oulunsalo                    | 168,54                                   | 1,92  | 170,46  |
| Paltamo                      | 923,26                                   | 210,88                                      | 1 134,14                                      |
| Pattijoki                    | 260,03                                   | 0,84  | 260,87  |
| Piippola                     | 455,99                                   | 9,87  | 465,86  |
| Pudasjärvi                   | 5 643,02                                 | 219,29                                      | 5 862,31                                      |
| Pulkkila                     | 384,35                                   | 30,69                                       | 415,04  |
| Puolanka                     | 2 469,92                                 | 132,22                                      | 2 602,14                                      |
| Pyhäjoki                     | 540,39                                   | 5,83  | 546,22  |
| Pyhäjärvi                    | 1 312,00                                 | 147,51                                      | 1 459,51                                      |
| Pyhäntä                      | 807,76                                   | 36,67                                       | 844,43  |
| Rantsila                     | 604,63                                   | 15,66                                       | 620,29  |
| Reisjärvi                    | 483,04                                   | 25,52                                       | 508,56  |
| Ristijärvi                   | 837,85                                   | 59,38                                       | 897,23  |
| Ruukki                       | 774,04                                   | 6,34  | 780,38  |
| Sievi                        | 782,60                                   | 12,19                                       | 794,79  |
| Siikajoki                    | 274,85                                   | 3,61  | 278,46  |
| Sotkamo                      | 2 648,97                                 | 300,35                                      | 2 949,32                                      |
| Suomussalmi                  | 5 277,75                                 | 581,97                                      | 5 859,72                                      |
| Taivalkoski                  | 2 463,30                                 | 200,83                                      | 2 664,13                                      |

|  | Maata<br>Land<br>Land <sub>2</sub><br>km | Vettä<br>Vatten<br>Water <sub>2</sub><br>km | Yhteensä<br>Summa<br>Total <sub>2</sub><br>km |
|--|--|---|---|
| Temmes   | 120,55                                   | 0,81  | 121,36  |
| Tyrnävä  | 394,12                                   | 3,42  | 397,54  |
| Utajärvi   | 1 674,23                                 | 63,68                                       | 1 737,91                                      |
| Vaala  | 1 319,01                                 | 453,64                                      | 1 772,65                                      |
| Vihanti  | 482,76                                   | 3,66  | 486,42  |
| Vuolijoki  | 691,01                                   | 213,07                                      | 904,08  |
| Yli-Ii - Överijo   | 772,83                                   | 25,78                                       | 798,61  |
| Ylikiiminki  | 994,82                                   | 20,47                                       | 1 015,29                                      |
| Lääni - Län - Province   |  |   |   |
| LAPIN - LAPPLANDS  | 93 057,28                                | 5 880,23                                    | 98 937,51                                     |
| Kaupungit - Städer - Towns   | 4 888,05                                 | 415,04                                      | 5 303,09                                      |
| Rovaniemi  | 36,99                                    | 4,72  | 41,71   |
| Kemi   | 90,71                                    | 1,25  | 91,96   |
| Kemijärvi  | 3 577,94                                 | 365,25                                      | 3 943,19                                      |
| Tornio - Torneå  | 1 182,41                                 | 43,82                                       | 1 226,23                                      |
| Kunnat - Kommuner - Communes   | 88 169,23                                | 5 465,19                                    | 93 634,42                                     |
| Enontekiö - Enontekis  | 8 050,21                                 | 413,38                                      | 8 463,59                                      |
| Inari - Enare  | 15 172,81                                | 2 148,51                                    | 17 321,32                                     |
| Keminmaa   | 627,51                                   | 17,40                                       | 644,91  |
| Kittilä  | 8 228,79                                 | 161,96                                      | 8 390,75                                      |
| Kolari   | 2 561,76                                 | 55,86                                       | 2 617,62                                      |
| Muonio   | 1 706,32                                 | 113,29                                      | 1 819,61                                      |
| Pelkosenniemi  | 1 826,48                                 | 35,10                                       | 1 861,58                                      |
| Pello  | 1 744,13                                 | 122,87                                      | 1 867,00                                      |
| Posio  | 3 040,66                                 | 490,46                                      | 3 531,12                                      |
| Ranua  | 3 469,51                                 | 231,83                                      | 3 701,34                                      |
| Rovaniemen mlk -<br>Rovaniemi lk   | 7 555,53                                 | 409,83                                      | 7 965,36                                      |
| Salla  | 5 744,50                                 | 134,96                                      | 5 879,46                                      |
| Savukoski  | 6 422,74                                 | 49,15                                       | 6 471,89                                      |
| Simo   | 1 464,56                                 | 10,51                                       | 1 475,07                                      |
| Sodankylä  | 11 797,67                                | 643,99                                      | 12 441,66                                     |
| Tervola  | 1 565,06                                 | 31,47                                       | 1 596,53                                      |
| Utsjoki  | 5 167,57                                 | 202,93                                      | 5 370,50                                      |
| Ylitornio  | 2 023,42                                 | 183,69                                      | 2 207,11                                      |
| KOKO MAA - HELA LANDET -<br>COUNTRY TOTAL  |  |   |   |
|  | 304 622,56                               | 33 521,97                                   | 338 144,53                                    |
| Kaupungit - Städer - Towns   | 35 284,28                                | 4 431,76                                    | 39 716,04                                     |
| Kunnat - Kommuner - Communes   | 269 338,28                               | 29 090,21                                   | 298 428,49                                    |
| SUOMEN PINTA-ALA LÄÄNEITTÄIN - FINLANDS AREAL LÄNSVIS -<br>THE AREAS OF THE PROVINCES OF FINLAND                                     |  |   |   |
| Uudenmaan - Nylands  | 9 897,95                                 | 506,25                                      | 10 404,20                                     |
| Turun ja Porin - Åbo<br>och Björneborgs  | 22 169,52                                | 996,14                                      | 23 165,66                                     |
| Ahvenanmaan - Ålands   | 1 526,50                                 | 25,43                                       | 1 551,93                                      |
| Hämeen - Tavastehus  | 17 009,76                                | 2 791,82                                    | 19 801,58                                     |
| Kymen - Kymmene  | 10 783,11                                | 2 045,21                                    | 12 828,32                                     |
| Mikkelin - St Michels  | 16 342,35                                | 5 317,46                                    | 21 659,81                                     |
| Kuopion - Kuopio   | 16 511,13                                | 3 444,41                                    | 19 955,54                                     |
| Pohjois-Karjalan -<br>Norra Karelen  | 17 782,08                                | 3 802,98                                    | 21 585,06                                     |
| Vaasan - Vasa  | 26 446,99                                | 872,06                                      | 27 319,05                                     |
| Keski-Suomen -<br>Mellersta Finland  | 16 230,34                                | 3 126,17                                    | 19 356,51                                     |
| Oulun - Uleåborgs  | 56 865,55                                | 4 713,81                                    | 61 579,36                                     |
| Lapin - Lapplands  | 93 057,28                                | 5 880,23                                    | 98 937,51                                     |
| Koko maa yhteensä ilman<br>meriä - Hela landet sam-<br>manlagt förutom havs-<br>råden - Country total<br>(sea areas not<br>included) |  |   |   |
|  | 304 622,56                               | 33 521,97                                   | 338 144,53                                    |

# KOLMIOPISTETILANNE TRIANGELMÄTNINGSLÄGET 1. 1. 1984

Kartastokoordinaattijärjestelmään lasketut kolmiopisteet  
Triangelipunkterna uträknade i kartkoordinatsystemet


- II ja III luokka, keskimäärin 3-4 kolmiopistettä/pnk<sup>2</sup>  
II och III kl. i medeltal 3-4 punkter/kv.mil
- II luokka, keskimäärin 1-2 kolmiopistettä/pnk<sup>2</sup>  
II kl. i medeltal 1-2 punkter/kv.mil



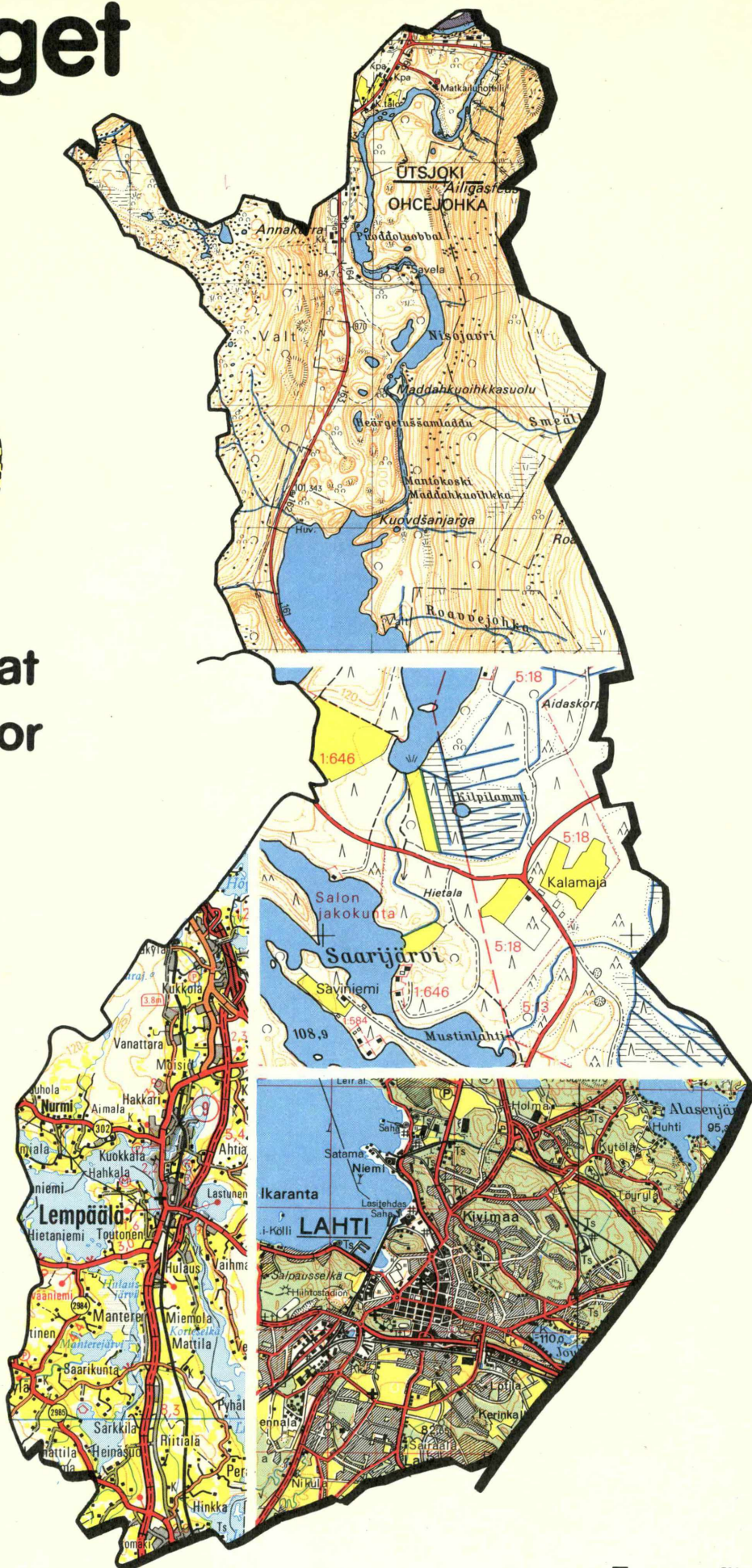


# Karttatilanne Kartläget

# 1984



Maastokartat  
Terrängkartor



Maanmittaushallitus  
Lantmäteristyrelsen

Topografikunta  
Topografkären

# tietoja suomalais- uppgifter om

## ① Peruskartasto 1:20 000 Grundkartverk

### PERUSKARTTA 1:20 000 GRUNDKARTA

Painettu karttalehti / maastotyövuosi  
Tryckt kartblad / fältarbetsår

- 1955-65
- 1966-70
- 1971-75
- 1976-80
- 1981-
- Osittainen ajantasaistus ja päällepainatus  
Partiellt reviderat och påtryckt
- Saatavana vain kopioina  
Erhålls bara som kopior
- Tekeillä oleva karttalehti / maastotyövuosi  
Kartblad under arbete / fältarbetsår
- Kartoitussuunnitelma 1984  
Planerad kartläggning

### TOPOGRAFINEN KARTTA 1:20 000 TOPOGRAFISK KARTA

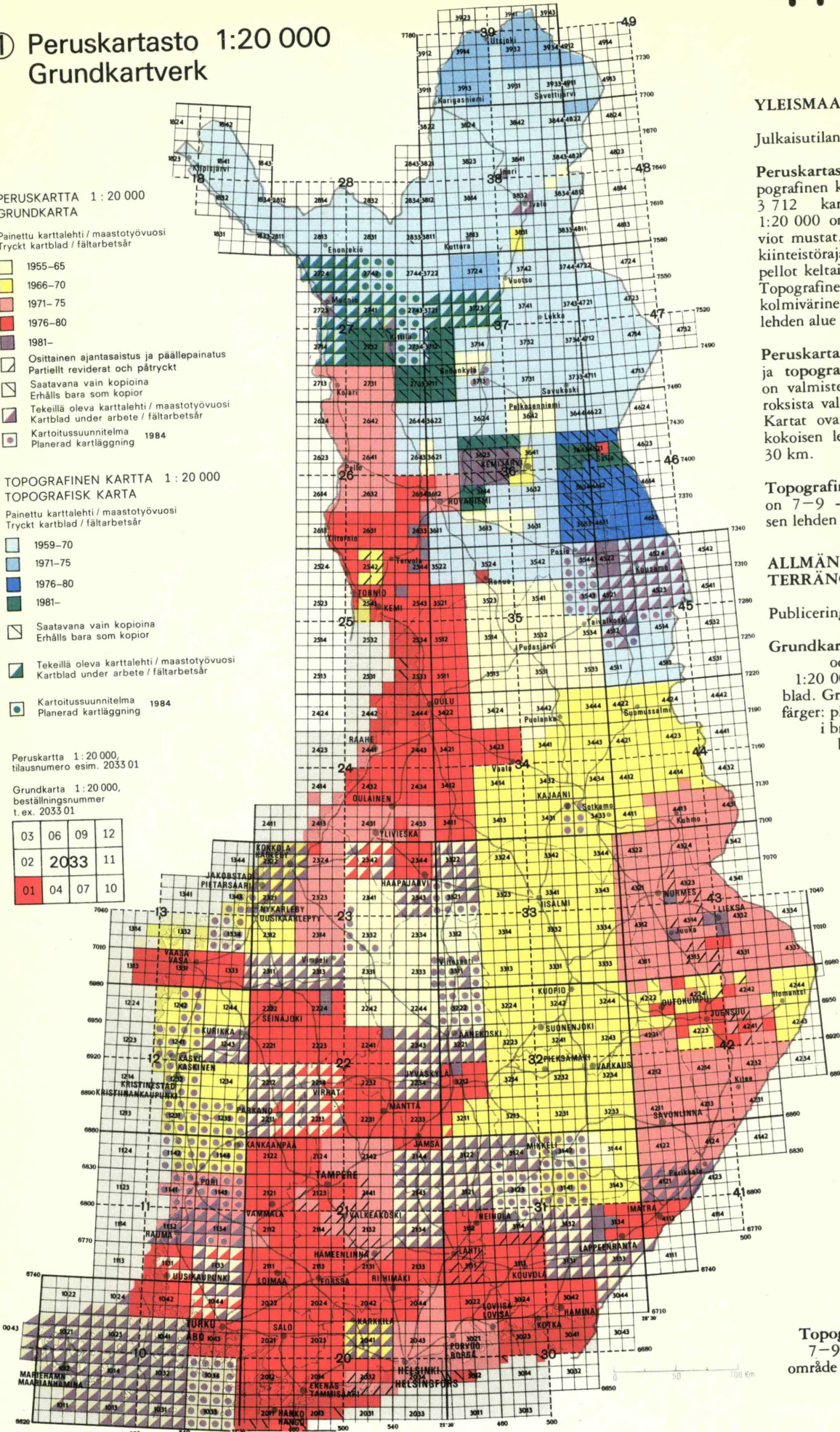
Painettu karttalehti / maastotyövuosi  
Tryckt kartblad / fältarbetsår

- 1959-70
- 1971-75
- 1976-80
- 1981-
- Saatavana vain kopioina  
Erhålls bara som kopior
- Tekeillä oleva karttalehti / maastotyövuosi  
Kartblad under arbete / fältarbetsår
- Kartoitussuunnitelma 1984  
Planerad kartläggning

Peruskartta 1:20 000,  
tilausnumero esim. 2033 01

Grundkarta 1:20 000,  
beställningsnummer  
t. ex. 2033 01

|    |      |    |    |
|----|------|----|----|
| 03 | 06   | 09 | 12 |
| 02 | 2033 | 11 |    |
| 01 | 04   | 07 | 10 |



## YLEISMAASTOKARTAT

Julkaisutilanne: sivut 2 ja 3

Peruskartasto, peruskartta ja topografinen kartta 1:20 000, sisältää 3 712 karttalehteä. Peruskartta 1:20 000 on viisiväriinen: pohjakuviot mustat, korkeuskäyrät ruskeat, kiinteistörajat ja autotiet punaiset, pellot keltaiset sekä vesistöt siniset. Topografinen kartta 1:20 000 on kolmiväriinen. Normaalkokoisen lehden alue on 10 km x 10 km.

Peruskartan pienennös 1:50 000 ja topografinen kartta 1:50 000 on valmistettu peruskartaston piirroksista valokuvaamalla pienentäen. Kartat ovat viisivärisiä. Normaalkokoisen lehden alue on 20 km x 30 km.

Topografinen kartta 1:100 000 on 7-9 -väriinen. Normaalkokoisen lehden alue on 40 km x 30 km.

## ALLMÄNNA TERRÄNGKARTOR

Publiceringsläget: sidorna 2 och 3

Grundkartverket, grundkartan och den topografiska kartan 1:20 000, innehåller 3 712 kartblad. Grundkartan 1:20 000 är i 5 färger: planbild i svart, höjddkurvor i brunt, fastighetsgränser och bilvägar i rött, åkrar i gult och hydrografi i blått. Den topografiska kartan 1:20 000 är i 3 färger. Ett normalt blad omfattar ett område på 10 km x 10 km.

Förminskning av grundkarta 1:50 000 och topografisk kartta 1:50 000 har framställts av 1:20 000 -ritningar genom fotografisk förminskning. Kartorna är i 5 färger. Ett normalt blad omfattar ett område på 20 km x 30 km.

Topografisk kartta 1:100 000 är i 7-9 färger. Ett blad omfattar ett område på 40 km x 30 km.

# Uusista kartoista Suomen uudet Suomen kartat

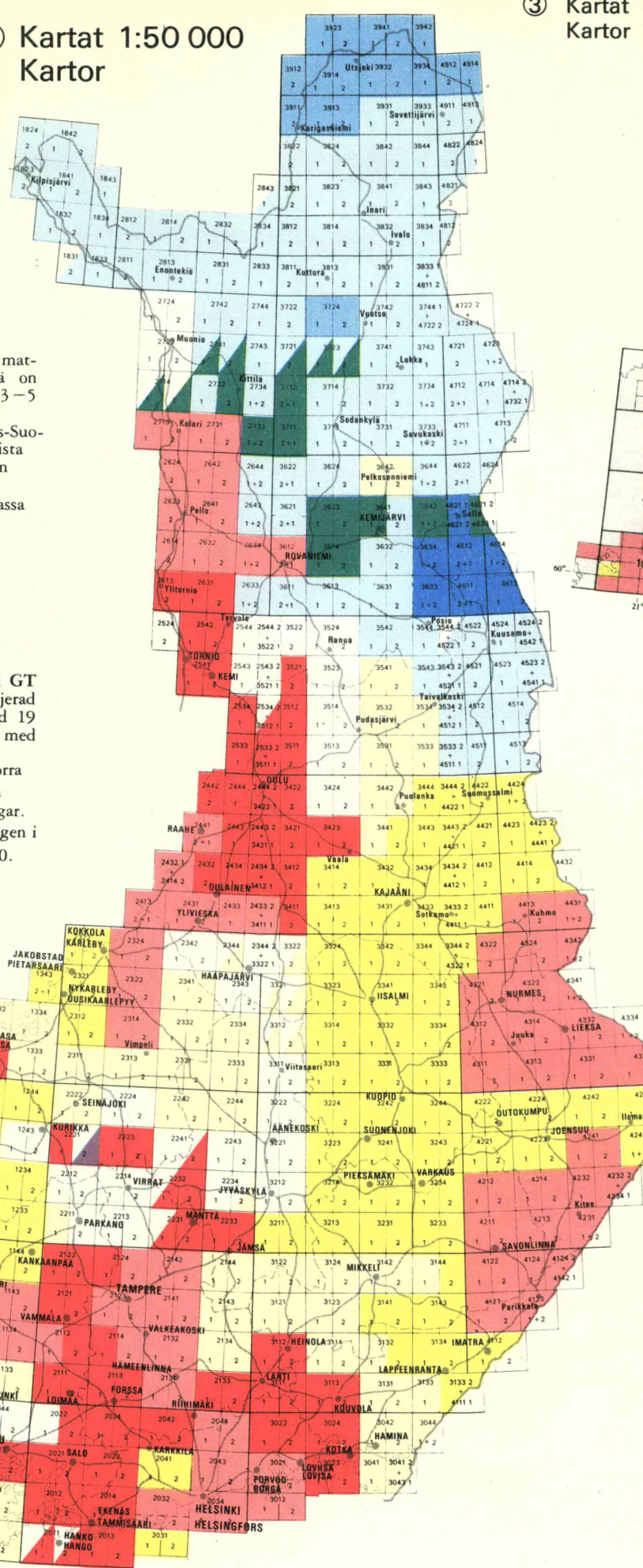
## ② Kartat 1:50 000 Kartor

### ERITYISMAASTO-KARTAT

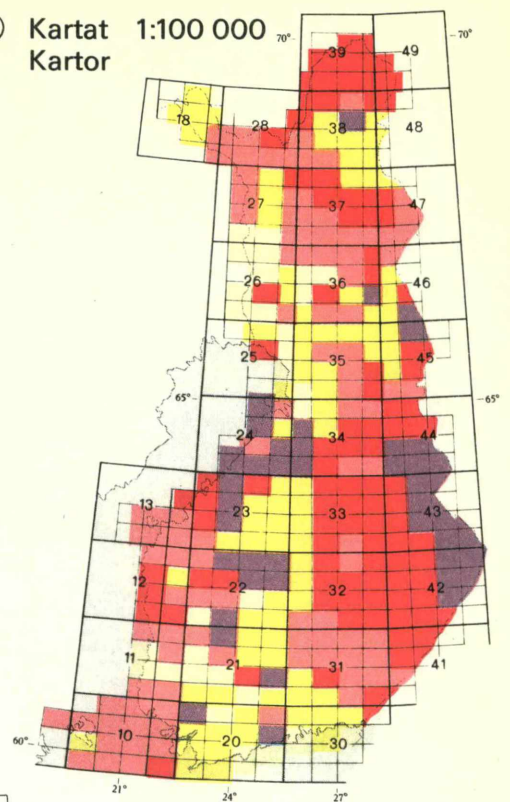
Julkaisutilanne: sivu 4  
Suomen tiekartta GT 1:200 000 on tarkka ja yksityiskohtainen tie- ja matkailukartta. Karttalehtiä on 19. Uudet painokset 3–5 vuoden väliajoin.  
Ulkoilukarttoja Pohjois-Suomesta, matkailukesuksista sekä eräiden kaupunkien ympäristöistä.  
Matkailukarttoja pääasiassa 1:100 000 ja 1:200 000.

### SPEICIELLA TERRÄNGSKARTOR

Publiceringsläget: sida 4  
Vägkarta över Finland GT 1:200 000 är en detaljerad väg- och turistkarta med 19 kartblad. Nya upplagor med 3–5 års mellanrum.  
Friluftskartor över norra Finland, turistcentra och vissa städers omgivning.  
Turistkartor huvudsakligen i 1:100 000 och 1:200 000.




## ③ Kartat 1:100 000 Kartor



## ③ TOPOGRAFINEN KARTTA 1:100 000 TOPOGRAFISK KARTA

Painettu karttalehti / painatusvuosi  
Tryckt kartblad / tryckningsår

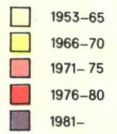


Tilanusnumero esim. 2011  
Beställningsnummer t. ex. 2011

|      |      |      |      |
|------|------|------|------|
| 2022 | 2024 | 2042 | 2044 |
| 2021 | 2023 | 2041 | 2043 |
| 2012 | 2014 | 2032 | 2034 |
| 2011 | 2013 | 2031 | 2033 |

## ② PERUSKARTAN PIENENNÖS 1:50 000 FORMINSKNING AV GRUNDKARTA

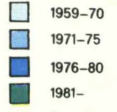
Painettu karttalehti / maastotyövuosi  
Tryckt kartblad / fältarbetsår



Kartblad under arbete / fältarbetsår

## TOPOGRAFINEN KARTTA 1:50 000 TOPOGRAFISK KARTA

Painettu karttalehti / maastotyövuosi  
Tryckt kartblad / fältarbetsår



Partiell reviderat och påtryckt

Tekeillä oleva karttalehti / maastotyövuosi  
Kartblad under arbete / fältarbetsår

|      |                                  |
|------|----------------------------------|
| 3024 | Tilanusnumero esim. 3024 2       |
| 1 2  | Beställningsnummer t. ex. 3024 2 |

# Erityismaastokartat

## Speciella terrängkartor

### 1984

#### Matkailukartat

#### Turistkartor

- 1:400 000**  
Saimaa -82
- 1:200 000**  
Pirkanmaa -79  
Pohjois-Karjala -79  
Suomenlahti -82
- 1:100 000**  
Helsinki, Helsingfors 6/-84  
Hämeenlinna -80  
Ilomantsi 4/-84  
Jyväskylä-Jämsä 6/-84  
Saarijärvi-Karstula -80  
Tampere -79  
Turku, Åbo -80  
Åland Ahvenanmaa -83

#### Ulkoilukartat

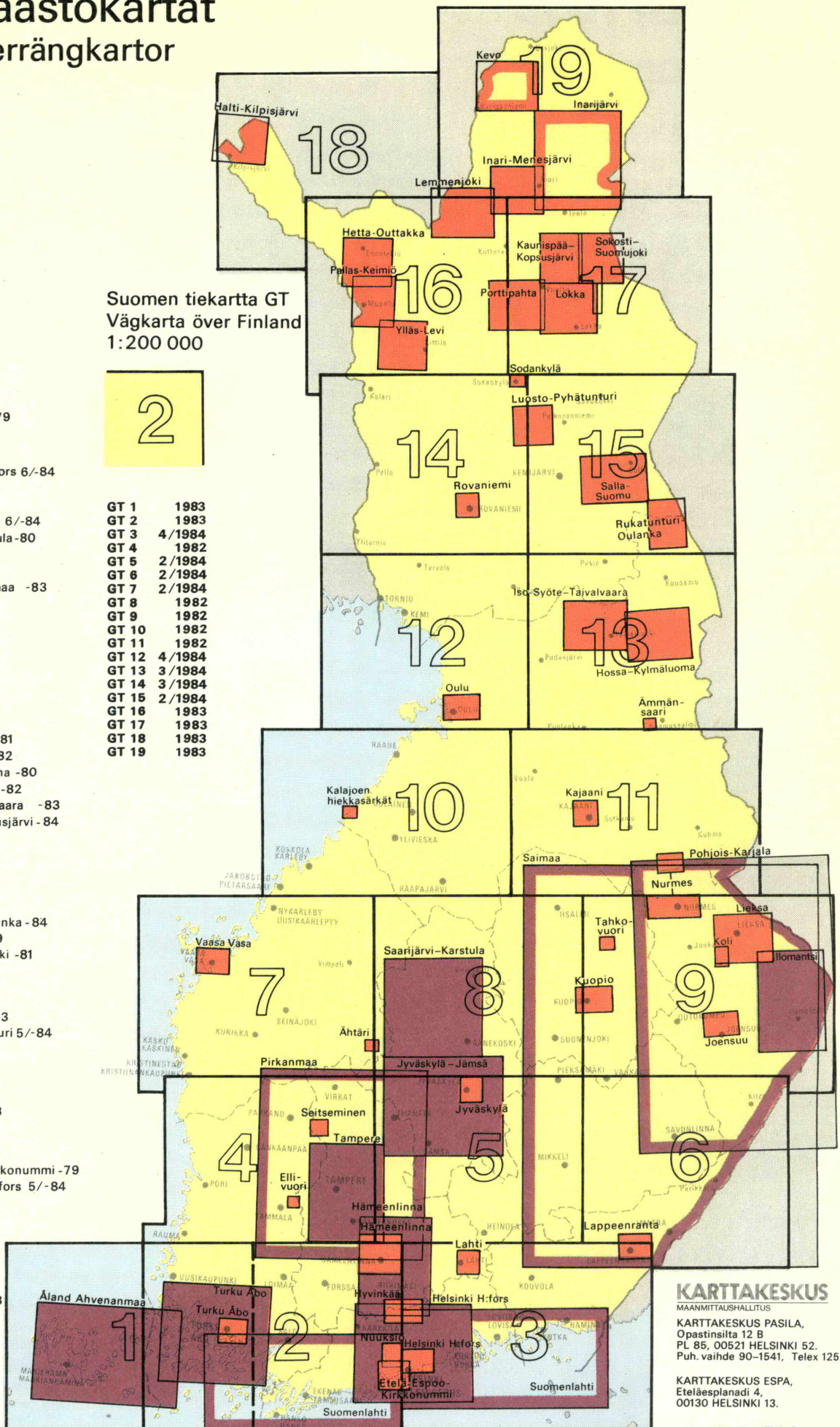
#### Friluftskartor

- 1:100 000**  
Inarijärvi -82  
Kevo -83
- 1:50 000**  
Halti-Kilpisjärvi -81  
Hetta-Outtakka -82  
Hossa-Kylmäluoma -80  
Inari-Menesjärvi -82  
Iso-Syöte-Taivalvaara -83  
Kaunisnpää-Kopsusjärvi -84  
Lemmenjoki -82  
Lieksa -79  
Lokka 6/-84  
Pallas-Keimio -81  
Porttipahta 6/-84  
Rukatunturi-Oulanka -84  
Salla-Suomi -79  
Sokosti-Suomujoki -81  
Ylläs-Levi -80
- 1:40 000**  
Hämeenlinna -83  
Luosto-Pyhätunturi 5/-84  
Nurmes -80
- 1:30 000**  
Oulu -83  
Seitseminen -83  
Sodankylä 2/-84
- 1:25 000**  
Etelä-Espoo-Kirkkonummi -79  
Helsinki, Helsingfors 5/-84  
Hyvinkää -81  
Joensuu -81  
Jyväskylä -83  
Kajaani -81  
Kuopio 2/-84  
Lahti -78  
Lappeenranta -78  
Nuuskio -82  
Rovaniemi -81  
Turku, Åbo -75  
Vaasa, Vasa -83
- 1:20 000**  
Ellivuori -79  
Kalajoen  
hiekkasärkät -79  
Koli -79  
Tahkivuori -80  
Ähtäri -81  
Ämmänsaari -80

Suomen tiekartta GT  
Vägkarta över Finland  
1:200 000



|       |        |
|-------|--------|
| GT 1  | 1983   |
| GT 2  | 1983   |
| GT 3  | 4/1984 |
| GT 4  | 1982   |
| GT 5  | 2/1984 |
| GT 6  | 2/1984 |
| GT 7  | 2/1984 |
| GT 8  | 1982   |
| GT 9  | 1982   |
| GT 10 | 1982   |
| GT 11 | 1982   |
| GT 12 | 4/1984 |
| GT 13 | 3/1984 |
| GT 14 | 3/1984 |
| GT 15 | 2/1984 |
| GT 16 | 1983   |
| GT 17 | 1983   |
| GT 18 | 1983   |
| GT 19 | 1983   |



Jälleenmyyjä: Återförsäljare:

**KARTTAKESKUS**  
MAANMITTAUSHALLITUS  
KARTTAKESKUS PASILA,  
O pastinsilta 12 B  
PB 85, 00521 HELSINKI 52.  
Puh. vaihde 90-1541, Telex 125254 map sf

KARTTAKESKUS ESPA,  
Eteläesplanadi 4,  
00130 HELSINKI 13.

**KARTCENTRAL**  
LANTMÄTERISTYRELSEN  
KARTCENTRAL BÖLE,  
Semaforbron 12 B  
PB 85, 00521 HELSINGFORS 52.  
Tel. växel 90-1541, Telex 125254 map sf

KARTCENTRAL ESPEN,  
Södra esplanaden 4,  
00130 HELSINGFORS 13.

# ARKISTOKUVAUSTILANNE 31.12.1983

## MAANMITTAUSPIIRIT \*

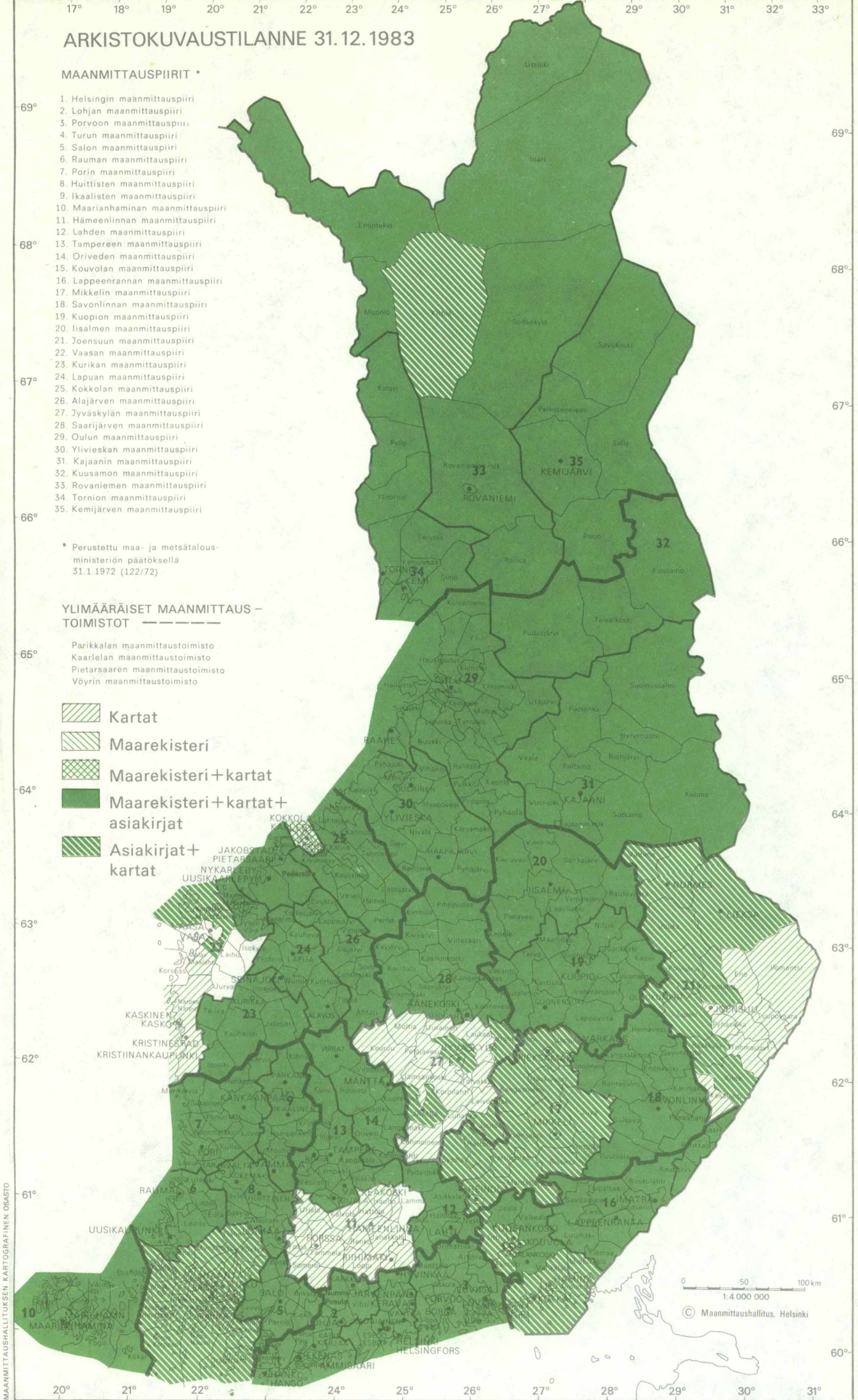
1. Helsingin maanmittauspiiri
2. Lohjan maanmittauspiiri
3. Porvoon maanmittauspiiri
4. Turun maanmittauspiiri
5. Salon maanmittauspiiri
6. Rauman maanmittauspiiri
7. Porin maanmittauspiiri
8. Huittisten maanmittauspiiri
9. Ikaalisten maanmittauspiiri
10. Maarianhaminan maanmittauspiiri
11. Hämeenlinnan maanmittauspiiri
12. Lahden maanmittauspiiri
13. Tampereen maanmittauspiiri
14. Oriveden maanmittauspiiri
15. Kouvolan maanmittauspiiri
16. Lappeenrannan maanmittauspiiri
17. Mikkelin maanmittauspiiri
18. Savonlinnan maanmittauspiiri
19. Kuopion maanmittauspiiri
20. Iisalmen maanmittauspiiri
21. Joensuun maanmittauspiiri
22. Vaasan maanmittauspiiri
23. Kurikan maanmittauspiiri
24. Lapuan maanmittauspiiri
25. Kokkolan maanmittauspiiri
26. Alajärven maanmittauspiiri
27. Jyväskylän maanmittauspiiri
28. Saarijärven maanmittauspiiri
29. Oulun maanmittauspiiri
30. Ylivieskan maanmittauspiiri
31. Kajaaniin maanmittauspiiri
32. Kuusamon maanmittauspiiri
33. Rovaniemen maanmittauspiiri
34. Tornion maanmittauspiiri
35. Kemijärven maanmittauspiiri

\* Perustettu maa- ja metsätalousministeriön päätöksellä 31.1.1972 (122/72)

## YLIMÄÄRÄISET MAANMITTAUS-TOIMISTOT

- Parikkalan maanmittaustoimisto
- Kaarlelan maanmittaustoimisto
- Pietarsaaren maanmittaustoimisto
- Vöyrin maanmittaustoimisto

-  Kartat
-  Maarekisteri
-  Maarekisteri+kartat
-  Maarekisteri+kartat+asiakirjat
-  Asiakirjat+kartat

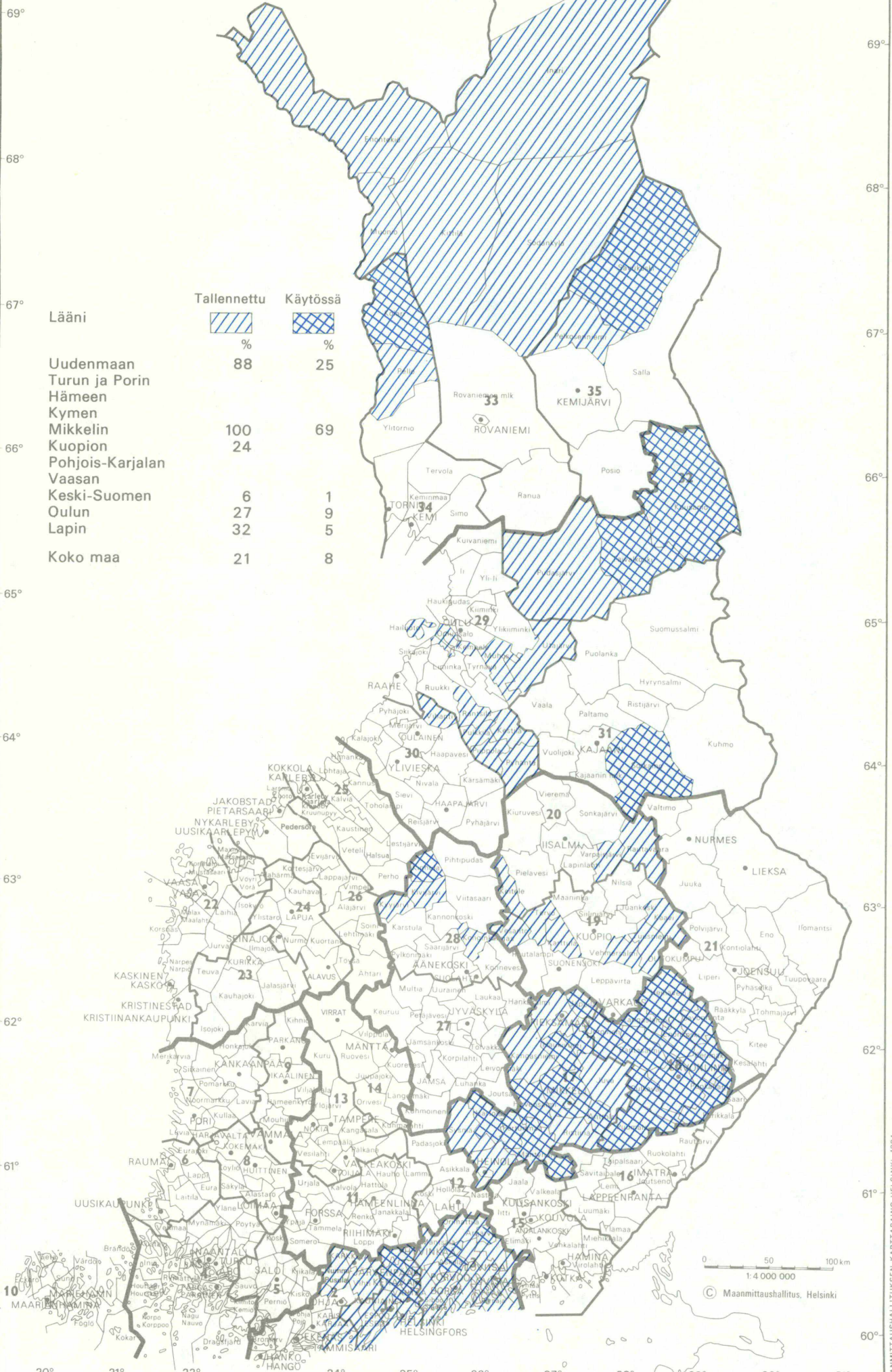


MAANMITTAUSHALLITUKSEN KARTTOGRAFINEN OSASTO

MAANMITTAUSHALLITUKSEN KARTTAPAINO HELSINKI 1984

0 50 100 km  
1:4 000 000  
© Maanmittaushallitus, Helsinki

# MAAREKISTERITIEDOJEN ATK-SOVELLUS TILANNE 31.12.1983



Lääni

| Lääni            | Tallennettu % | Käytössä % |
|------------------|---------------|------------|
| Uudenmaan        | 88            | 25         |
| Turun ja Porin   |               |            |
| Hämeen           |               |            |
| Kymen            |               |            |
| Mikkelin         | 100           | 69         |
| Kuopion          | 24            |            |
| Pohjois-Karjalan |               |            |
| Vaasan           |               |            |
| Keski-Suomen     | 6             | 1          |
| Oulun            | 27            | 9          |
| Lapin            | 32            | 5          |
| Koko maa         | 21            | 8          |

0 50 100 km  
1:4 000 000  
© Maanmittaushallitus, Helsinki

Tätä julkaisua myy

**VALTION  
PAINATUSKESKUS**

**Postimyynti**

PL 516  
00101 HELSINKI 10  
Vaihde (90) 539 011

**Kirjakaupat Helsingissä**

Annankatu 44  
(Et. Rautatiekadun kulma)  
Vaihde (90) 17 341

Eteläesplanadi 4  
Puh. (90) 662 801

Denna publikation säljes av

**STATENS  
TRYCKERIKENTRAL**

**Postförsäljning**

PB 516  
00101 HELSINGFORS 10  
Växel (90) 539 011

**Bokhandlar i Helsingfors**

Annegatan 44  
(i hörnet av S Järnv.g.)  
Växel (90) 17 341

Södra esplanaden 4  
Tel. (90) 662 801

This publication can be  
obtained from

**GOVERNMENT  
PRINTING CENTRE**

**Mail-order business**

P.O.Box 516  
SF-00101 HELSINKI 10  
Phone (90) 539 011

**Bookshops in Helsinki**

Annankatu 44  
Phone (90) 17 341

Eteläesplanadi 4  
Phone (90) 662 801