

F13.2

SVT

Maa- ja metsätalous 1997:6
Jord- och skogsbruk
Agriculture and Forestry

MAATILAREKISTERI

Lantbruksregister

Farm Register

1996



MAA- JA METSÄTALOUSMINISTERIÖN
TIETOPALVELUKESKUS

JORD- OCH SKOGSBRUKSMINISTERIETS INFORMATIONSTJÄNSTCENTRAL
INFORMATION CENTRE OF THE MINISTRY OF AGRICULTURE AND FORESTRY

HELSINKI 1997

SVT

F13.2

Maa- ja metsätalous 1997:6

Jord- och skogsbruk

Agriculture and forestry

26-01-1998

**MAATILAREKISTERI
LANTBRUKSREGISTER
FARM REGISTER**

1996

**Maa- ja metsätalousministeriön tietopalvelukeskus
Jord- och skogsbruksministeriets informationstjänstcentral
Information Centre of the Ministry of Agriculture and Forestry**

HELSINKI 1997



Tummavuoren Kirjapaino Oy, Vantaa 1997



ISSN 0785-7500

Alkusanat

Tilastollinen maatilarekisteri perustettiin vuonna 1971. Vuodesta 1991 vuoteen 1994 sen korvasi maataloushallinnon maatilarekisteri, jota voitiin tilastotarkoitusten lisäksi käyttää myös hallinnollisiin tarkoituksiin. Nyt julkaistavan Maatilarekisterin tiedot ovat vuodelta 1996, ja ne on koottu maaseutuelinkeinorekisteristä, joka vuodesta 1995 alkaen korvasi maataloushallinnon maatilarekisterin. Osa maaseutuelinkeinorekisteristä muodostaa Suomessa myös EU:n edellyttämän integroidun hallinto- ja valvontajärjestelmän (IACS).

Maatilarekisterijulkaisua on toimitettu vuodesta 1980 alkaen ja se ilmestyy nyt neljännen kerran. Vuosina 1989 - 1991 maatilarekisterijulkaisua ei toimitettu. Vuoden 1990 maatalouslaskentaan perustuvat tiedot on julkaistu Maatalouslaskenta 1990-julkaisusarjan osassa 1 Maatilat.

Maatilarekisteri sisältää tilastoja maatalojen lukumäärästä, maankäyttölajien pinta-aloista, omistussuhteista ja tuotantosunnista sekä viljelijöiden ikärakenteesta. Tiedot on esitetty ensisijaisesti maaseutuelinkeinopiireittäin, mutta keskeiset tulokset löytyvät myös maaseutukeskuksittain ja lääneittäin. Joitakin keskeisiä tunnuslukuja esitetään myöskin tukialueittain sekä maakunnittain (NUTS III alueet). Kunnittain esitetään maatalojen lukumäärät sekä maankäyttölajien pinta-alat.

Maatilat on luokiteltu hallinnassa olevan peltoalan mukaan. Alarajana on yksi pellohehtaari. Lisäksi julkaisussa on keskeiset tiedot aktiivituloista eli sellaisista tiloista, joilla on maataloustuotantoa tai muuta yritystoimintaa.

Julkaisun laadinnasta ovat vastanneet Mirva Kokkinen, Tarja Korttesmaa ja Peter Österman.

Helsingissä, joulukuussa 1997

Niilo Hintikka
Ylijohtaja
Överdirektör

Förord

Det statistiska lantbruksregistret grundades år 1971. Från år 1991 till 1994 ersattes det av lantbruksförvaltningens gårdsbruksregister, som utöver de statistiska ändamålen även kunde användas för administrativa ändamål. Uppgifterna i det nu publicerade Lantbruksregistret är från 1996, och de har sammanställts från landsbygdsnäringsregistret, som från och med år 1995 ersatte lantbruksförvaltningens gårdsbruksregister. En del av landsbygdsnäringsregistret utgör i Finland det integrerade systemet för administration och kontroll (IACS) som även förutsätts av EU.

Lantbruksregisterpublikationen har redigerats från år 1980 och den utkommer nu för fjortonde gången. Publikationen redigerades inte under åren 1989 - 1991. Uppgifterna från 1990 års lantbruksräkning har publicerats i publikationsserien Lantbruksräkningen 1990, i del 1 Lantbrukslägenheter.

Publikationen innehåller statistik över antalet lantbrukslägenheter, jorddisponeringen, ägoförhållandena, produktionsinriktningarna och odlarnas ålderstruktur. Uppgifterna presenteras främst enligt landsbygdsnäringsdistrikt, men de centrala resultatena även enligt landsbygdscentral och län. Vissa centrala resultat framställs även enligt stödområden samt landskommuner (NUTS III områden). Kommunvisa uppgifter anges beträffande antalet lantbrukslägenheter och jorddisponeringen.

Lantbrukslägenheterna har klassificerats enligt åkerarealen i odlarens besittning. Den nedre gränsen är en hektar åker. Publikationen innehåller dessutom de viktigaste uppgifterna om de aktiva lägenheterna, d.v.s. de lantbrukslägenheter som idkar lantbruksproduktion eller annan företagsverksamhet.

Publikationen har uppgjorts av Mirva Kokkinen, Tarja Korttesmaa och Peter Österman.

Helsingfors i december 1997

Esa Ikäheimo
Johtaja
Direktör

Foreword

The statistical Farm Register was established in 1971. From 1991 to 1994 this register was replaced by the Administrative Farm Register, which could also be used for statistical purposes. The data in the present issue of the Farm Register are for 1996, and were collated from the Rural Business register, which superseded the administrative register as of 1995. Part of the Rural Business Register serves as Finland's contribution to the Integrated Administration and Control System (IACS) required by the EU.

The Farm Register has been published in book form since 1980, and it is now appearing for the fourteenth time. It was not published in 1989-1991. The data for the 1990 agricultural census were published in Part 1, Farms, of the Agricultural Census series for 1990.

The Farm Register contains statistics on the number of farms, coverage of land use types, ownership categories, production sectors and ages of farmers. The data are given primarily by Rural Business District, but the key results are also presented by Rural Centre and provinces. Some results are also presented by support areas and region (NUTS III division). Farm numbers and land-use areas are given by municipality.

Farms are classified according to the arable area in their management, the minimum size being one hectare. Also given are the key figures for active farms, that is, farms engaged in agricultural production or some other enterprise.

This publication was edited by Mirva Kokkinen, Tarja Korttesmaa and Peter Österman.

Helsinki, December 1997

Niilo Hintikka
Director General

Esa Ikäheimo
Director

SISÄLLYS

Alkusanat	3
Käsitteitä	7
Kartat	
1. Maaseutuelinkeinopiirit.....	8
2. Maaseutukeskukset	9
3. Läänit.....	10
4. Maakunnat (NUTS III alueet)	11
5. Tukialueet	12
Taululuettelo.....	18
Taulut	22
Rekisterilomake.....	100
Kuviot	
1. Maatilat peltosuuruusluokittain 1976-96.....	13
2. Aktiivitalat peltosuuruusluokittain 1990-96.....	13
3. Keskipeltoala alueittain 1996.....	14
4. Yksityishenkilöiden omistamien maatilojen keskipeltoala alueittain 1996	14
5. Yksityiset aktiivitalat viljelijän iän mukaan 1996	15
6. Viljelijöiden keski-ikä alueittain yksityishenkilöiden omistamilla tiloilla 1996	15
7. Peltoala peltosuuruusluokittain 1981-96.....	16
8. Maatilojen maankäyttölajit alueittain 1996.....	16
9. Maatilat tuotantosuunnittain 1990-96	17
10. Aktiivitalat tuotantosuunnittain 1996	17
11. Maatilojen lukumäärä, >1 ha ja >10 ha, 1950-96	83
12. Maatilojen peltoala 1950-96	83

INNEHÅLL

Förord	3
Definitioner	7
Kartor	
1. Landsbygdsnäringsdistrikten.....	8
2. Landsbygdscentraler.....	9
3. Län.....	10
4. Landskommuner (NUTS III områden)	11
5. Stödområden	12
Tabellförteckning	18
Tabeller	22
Frågeformulär.....	100
Figurer	
1. Antal lantbrukslägenheter enligt åkerstorleksgrupper 1976-96.....	13
2. De aktiva lantbrukslägenheterna enligt åkerstorleksgrupper 1990-96	13
3. Medelåkerareal enligt distrikt 1996.....	14
4. Medelåkerareal på lägenheter i privat ägo enligt distrikt 1996.....	14
5. Aktivlägenheter i privat ägo enligt odlarens ålder 1996	15
6. Jordbrukarnas medelålder enligt distrikt på lägenheter i privat ägo 1996.....	15
7. Åkerarealen enligt åkerstorleksgrupper 1981-96.....	16
8. Lantbrukslägenheternas jorddisponering enligt distrikt 1996	16
9. Antal lantbrukslägenheter enligt produktionsverksamhet 1990-96	17

10.	De aktiva lägenheterna enligt produktionsverksamhet 1996	17
11.	Antal lantbrukslägenheter, >1 ha och >10 ha, 1950-96	83
12.	Lantbrukslägenheternas åkerareal 1950-96	83

CONTENTS

Foreword	3
Definitions	7

Maps

1.	Rural Business Districts	8
2.	Rural Centres	9
3.	Provinces	10
4.	Regions (NUTS III divisions)	11
5.	Support areas	12

List of tables	18
Tables	22
Questionnaire	100

Figures

1.	Number of farms by field area group 1976-96	13
2.	Active farms by field area group 1990-96	13
3.	Average area of arable land by district 1996	14
4.	Average area of arable land on privately owned farms by district 1996	14
5.	Number of privately owned active farms by owner's age 1996	15
6.	Average age of the farmers by district on privately owned farms 1996	15
7.	Arable land area by field area group 1981-96	16
8.	Land use on farms by district 1996	16
9.	Number of farms by production line 1990-96	17
10.	Number of active farms by production line 1996	17
11.	Number of farms, > 1 ha and > 10 ha, 1950-96	83
12.	Arable land area on farms 1950-96	83

Käsitteitä

Aktiivitila

Aktiivitila on vähintään yhden peltohehtaarin tila, jolla on maataloustuotantoa tai muuta yritystoimintaa. Aktiivitalat eivät sisällä tiloja, joilla on tehty tuotannonohjaus- tai luopumissopimus. Vuodesta 1995 lähtien aktiivituloihin on luettu metsätaloutta tai muuta tuotantotoimintaa päätuotantosuuntanaan harjoittavista tiloista vain ne, joilla on peltoa viljelyksessä.

Maatila

Maatilaksi luetaan sellainen tila, jolla on hallinnassa peltoa ja puutarhaa vähintään yksi hehtaari.

NUTS - alue

EU:n yleinen tilastollinen alueluokitus.

Definitioner

Aktiva lägenheter

Aktiva lägenheter är alla lägenheter med minst en hektar åker, som har lantbruksproduktion eller annan företagsverksamhet. Som aktiva lägenheter räknas inte lägenheter som har ett produktionsstyrningsavtal eller ett avtal om avstående från lantbruksproduktion. Från och med 1995 räknas till de aktiva lägenheterna av de lägenheter som bedriver skogsbruk eller annan produktionsverksamhet som sin huvudsakliga produktionsinriktning endast de lägenheter som har åker i odling.

Lantbrukslägenhet

Som lantbrukslägenheter räknas en sådan gård som i sin besittning har minst en hektar åker eller trädgård.

NUTS - område

Allmän statistisk regionklassificering inom EU.

Definitions

Active farms

An active farm is a farm with at least one hectare of land engaging in agricultural or other production. Active farms do not include farms that have made a contract to reduce production or a farm-closure commitment. From 1995 holdings with forestry or some other type of production as their main activity are considered active farms if they have fields under cultivation.

Farm

A farm is defined as a holding with at least one hectare of arable and horticultural land in management.

NUTS - division (Nomenclature of Territorial Units for statistics).

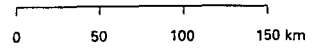
General territorial classification for statistics used in the European Union.

Tauluissa käytetyt symbolit - Symbolerna i tabeller - Explanation of symbols

- Ei mitään ilmoitettavaa - Inget finns att redovisa - *Magnitude nil*
- .. Tietoa ei ole saatu tai se on liian epävarma esitettäväksi - Uppgift ej tillgänglig eller alltför osäker för att anges - *Data not available or too uncertain to express*
- 0.0 Tieto on pienempi kuin puolet käytetystä yksiköstä - Uppgiften är mindre än hälften av den enhet som används - *Magnitude less than half of unit employed*

SUOMI FINLAND

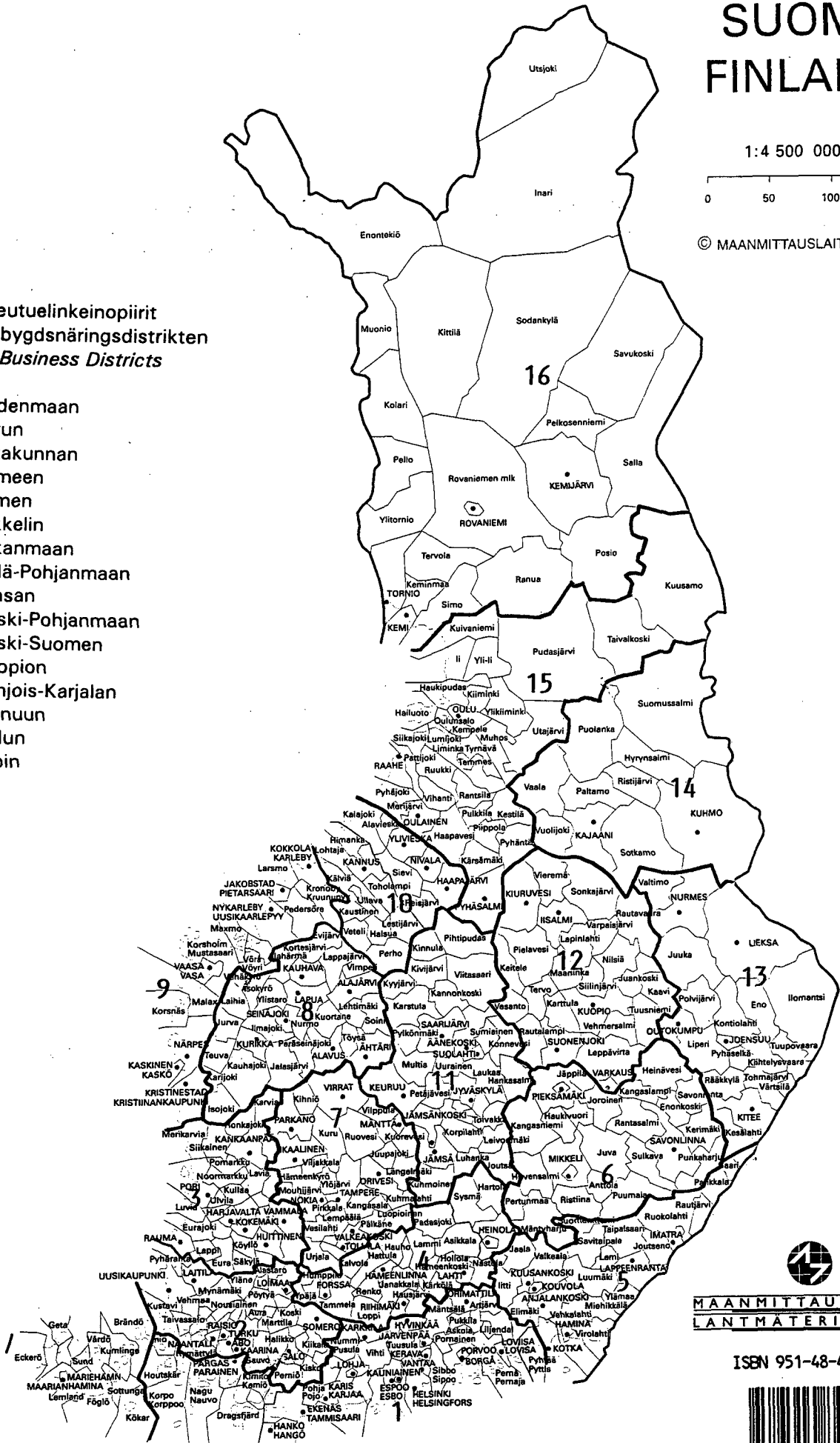
1:4 500 000



© MAANMITTAUSLAITOS 1995

Maaseutuelinkeinopiirit Landsbygdsnäringsdistrikten Rural Business Districts

- 1 Uudenmaan
- 2 Turun
- 3 Satakunnan
- 4 Hämeen
- 5 Kymen
- 6 Mikkelin
- 7 Pirkanmaan
- 8 Etelä-Pohjanmaan
- 9 Vaasan
- 10 Keski-Pohjanmaan
- 11 Keski-Suomen
- 12 Kuopion
- 13 Pohjois-Karjalan
- 14 Kainuun
- 15 Oulun
- 16 Lapin



MAANMITTAUSLAITOS
LANTMÄTERIVERKET

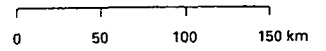
ISEN 951-48-4983-3



9 789514 849831

SUOMI FINLAND

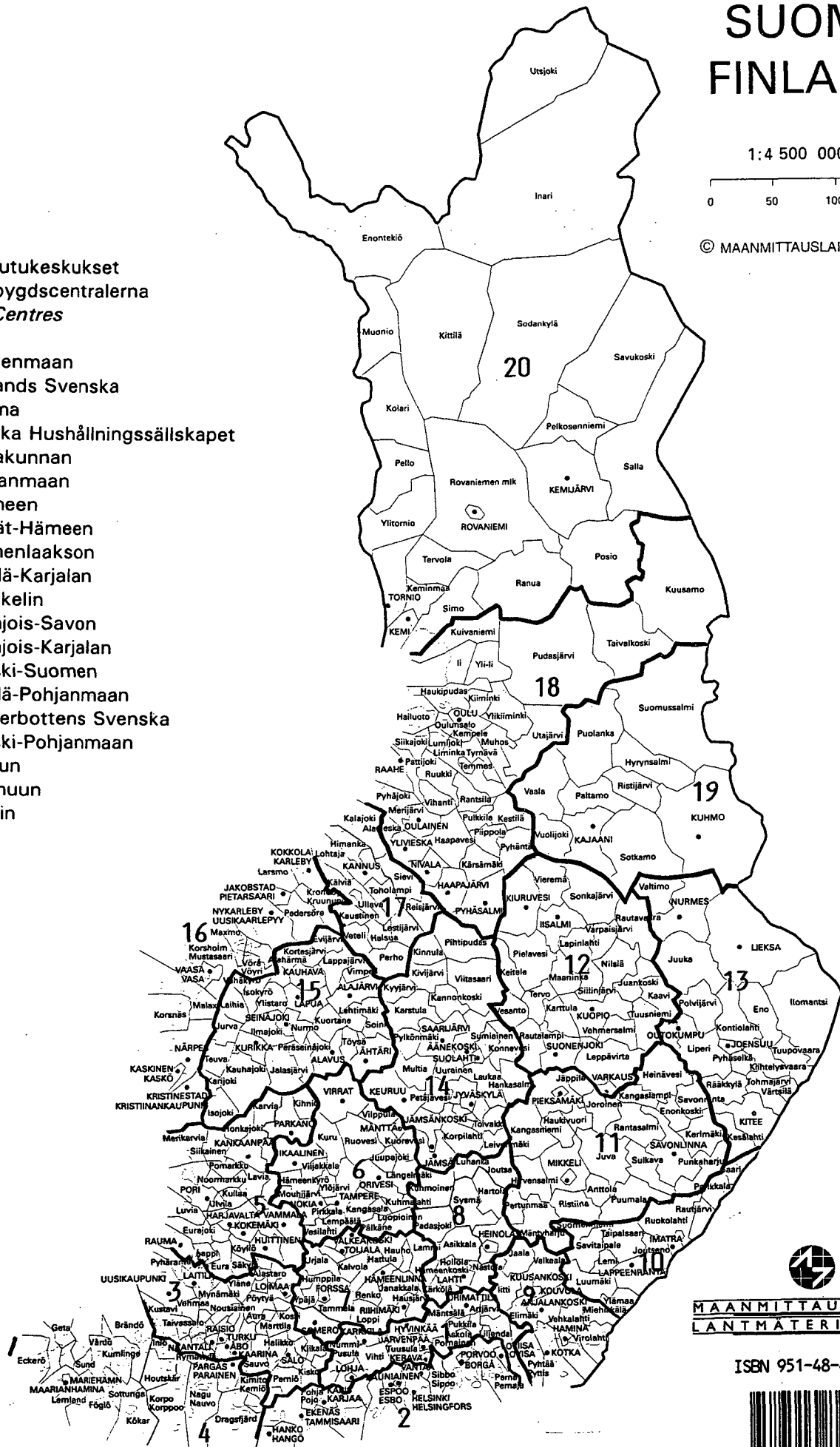
1:4 500 000



© MAANMITTAUSLAITOS 1995

Maaseutukeskukset
Landsbygdscentralerna
Rural Centres

- 1 Uudenmaan
- 2 Nylands Svenska
- 3 Farma
- 4 Finska Hushållningssällskapet
- 5 Satakunnan
- 6 Pirkanmaan
- 7 Hämeen
- 8 Päijät-Hämeen
- 9 Kymenlaakson
- 10 Etelä-Karjalan
- 11 Mikkelin
- 12 Pohjois-Savon
- 13 Pohjois-Karjalan
- 14 Keski-Suomen
- 15 Etelä-Pohjanmaan
- 16 Österbottens Svenska
- 17 Keski-Pohjanmaan
- 18 Oulun
- 19 Kainuun
- 20 Lapin




MAANMITTAUSLAITOS
LANTMÄTERIVERKET

ISBN 951-48-4983-3



SUOMI FINLAND

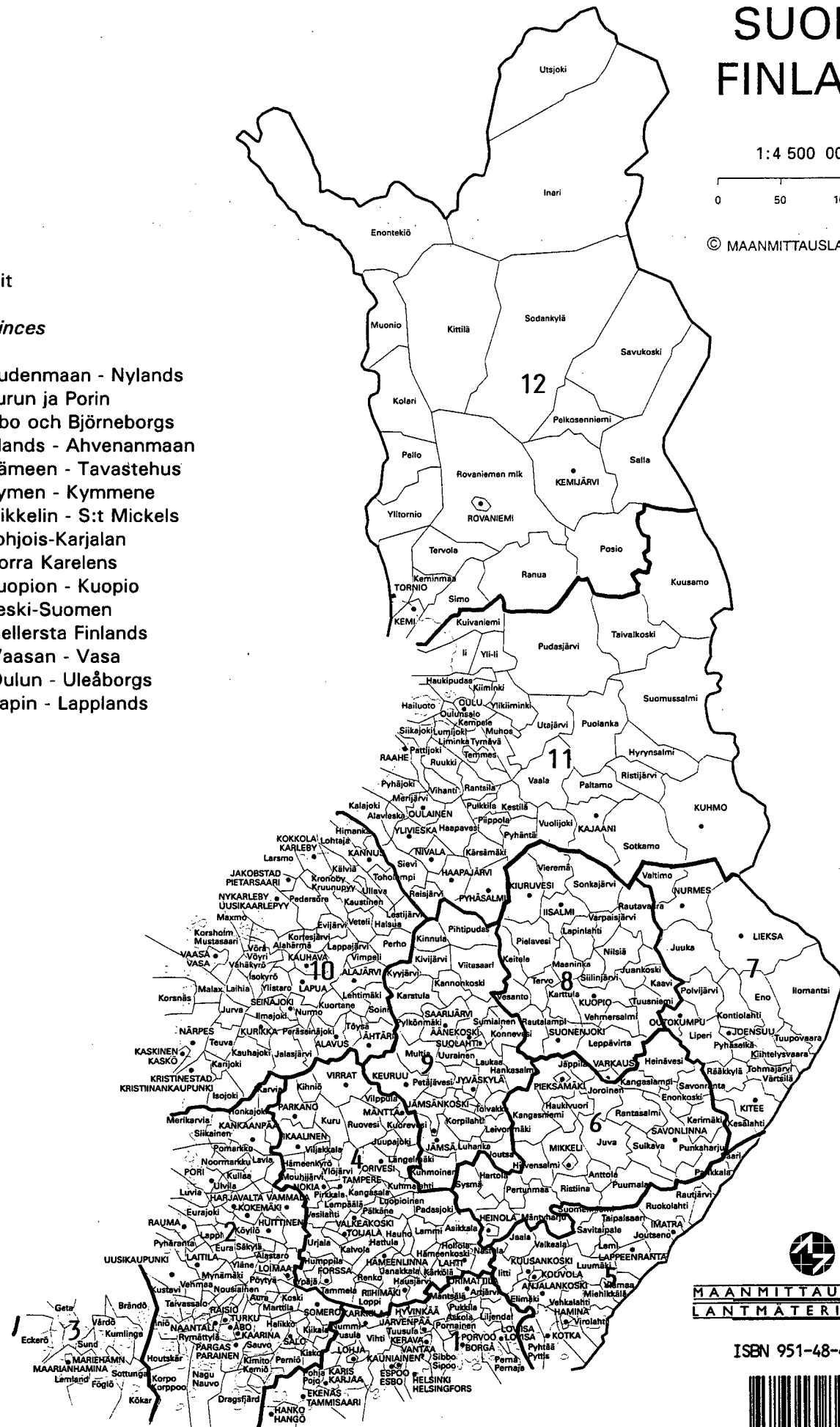
1:4 500 000



© MAANMITTAUSLAITOS 1995

**Läänit
Län
Provinces**

- 1 Uudenmaan - Nylands
- 2 Turun ja Porin
Åbo och Björneborgs
- 3 Ålands - Ahvenanmaan
- 4 Hämeen - Tavastehus
- 5 Kymen - Kymmene
- 6 Mikkelin - S:t Mickels
- 7 Pohjois-Karjalan
Norra KareLens
- 8 Kuopion - Kuopio
- 9 Keski-Suomen
Mellersta Finlands
- 10 Vaasan - Vasa
- 11 Oulun - Uleåborgs
- 12 Lapin - Lapplands



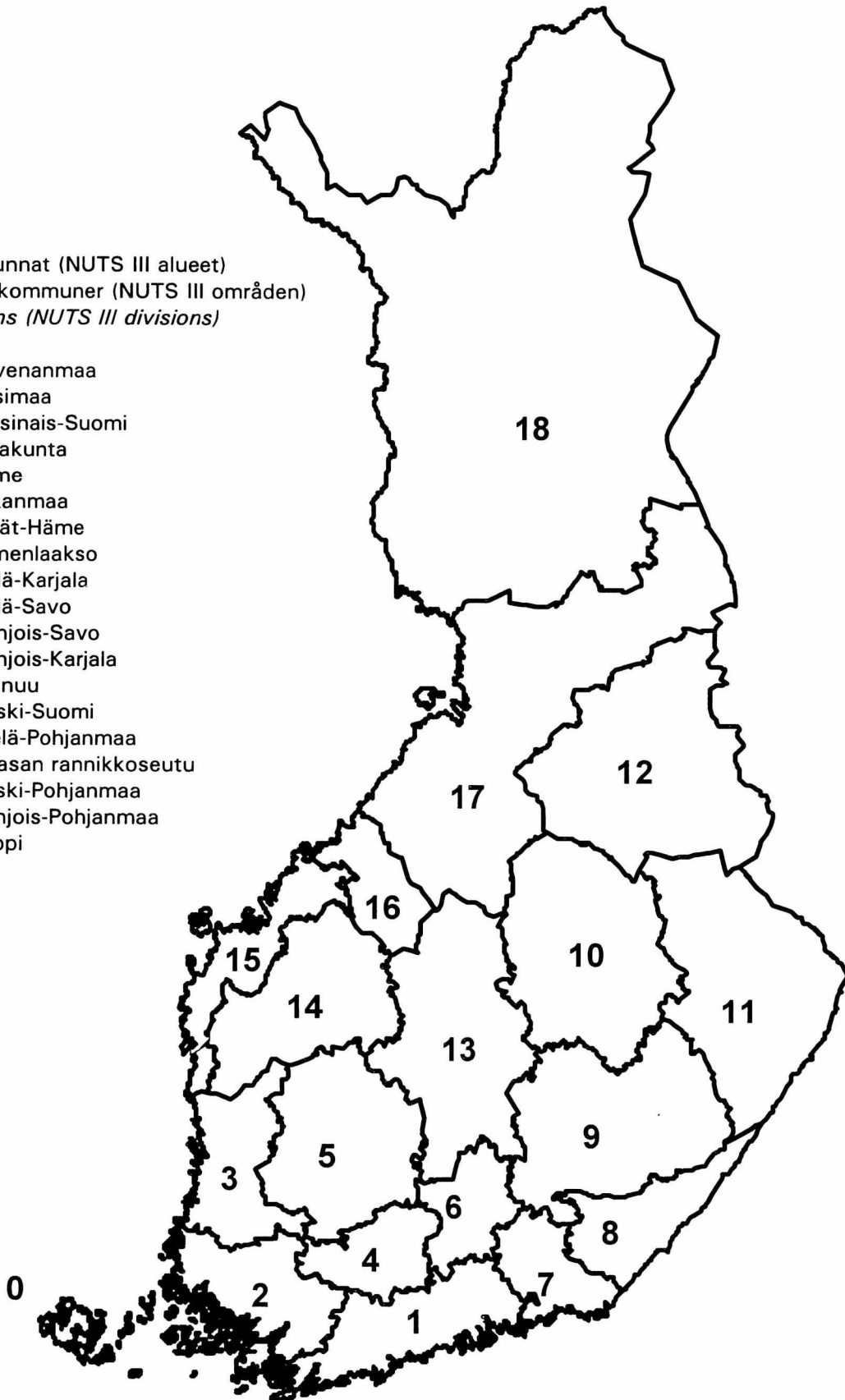
**MAANMITTAUSLAITOS
LANTMÄTERIVERKET**

ISBN 951-48-4983-3

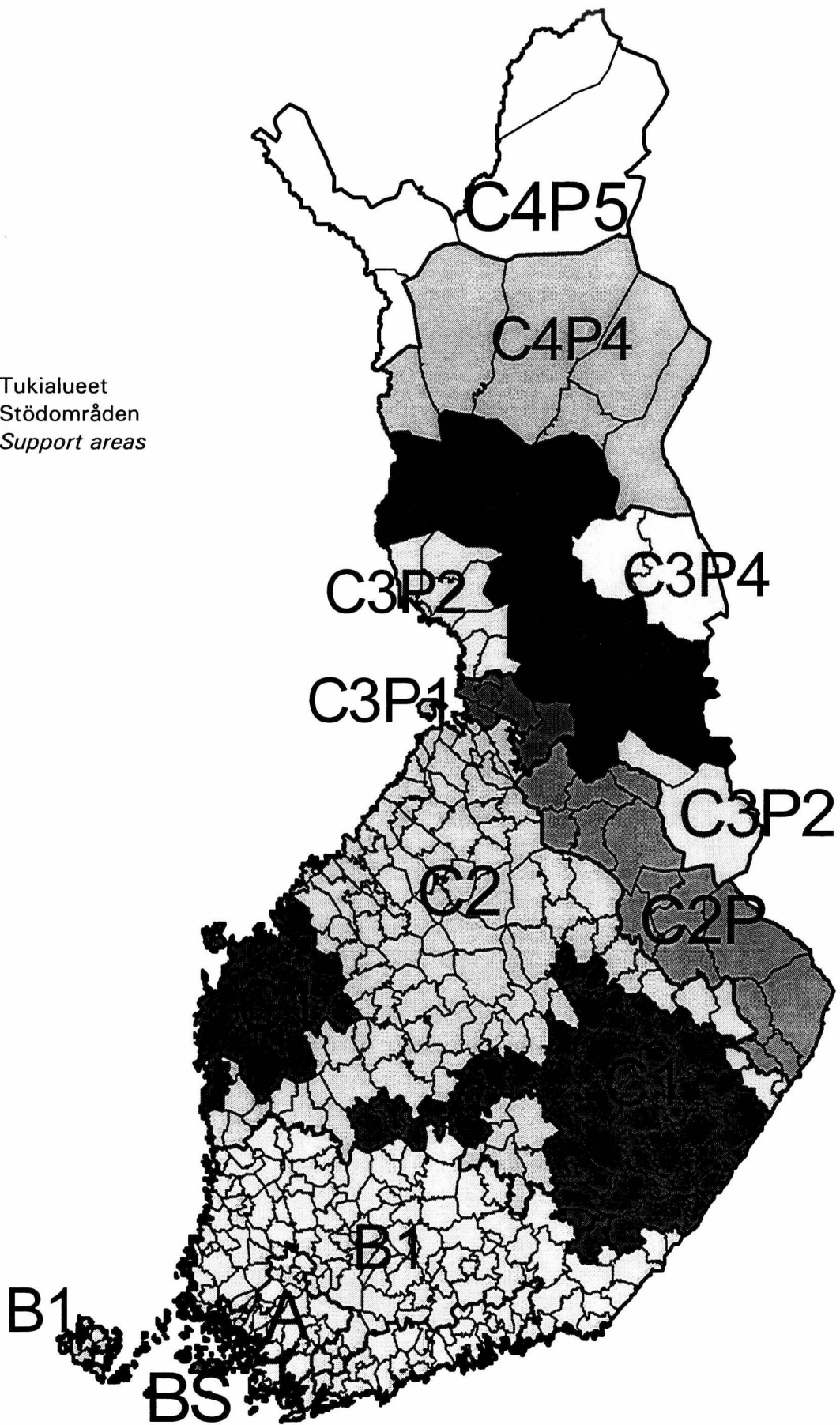


Maakunnat (NUTS III alueet)
Landskommuner (NUTS III områden)
Regions (NUTS III divisions)

- 0 Ahvenanmaa
- 1 Uusimaa
- 2 Varsinais-Suomi
- 3 Satakunta
- 4 Häme
- 5 Pirkanmaa
- 6 Päijät-Häme
- 7 Kymenlaakso
- 8 Etelä-Karjala
- 9 Etelä-Savo
- 10 Pohjois-Savo
- 11 Pohjois-Karjala
- 12 Kainuu
- 13 Keski-Suomi
- 14 Etelä-Pohjanmaa
- 15 Vaasan rannikkoseutu
- 16 Keski-Pohjanmaa
- 17 Pohjois-Pohjanmaa
- 18 Lappi



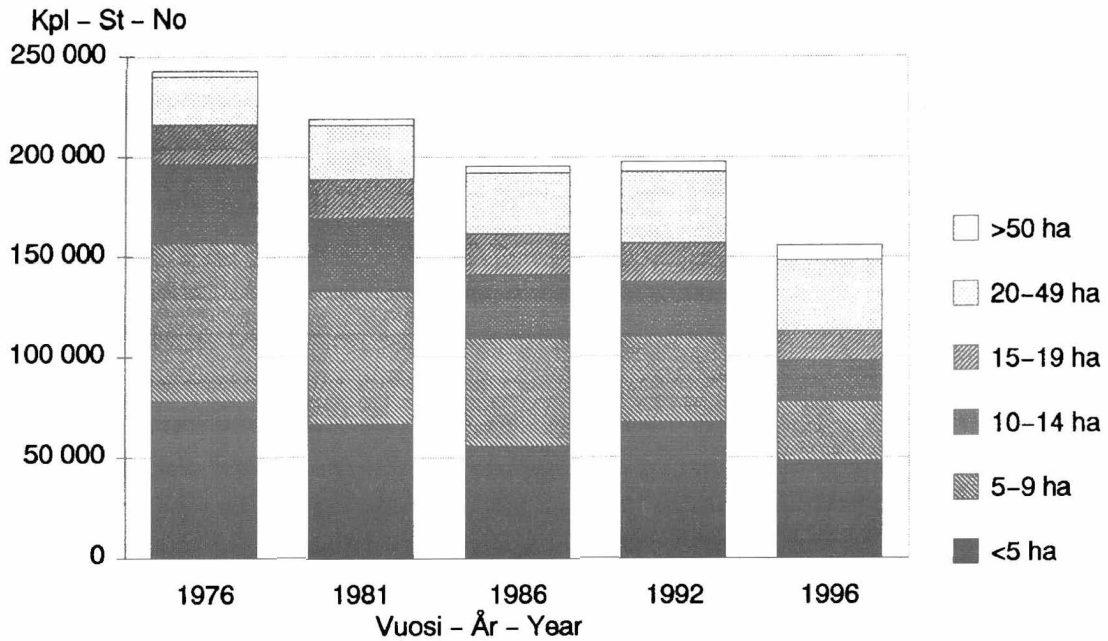
Tukialueet
Stödområden
Support areas



1. Maatilat peltosuuruusluokittain 1976-96

1. Antal lantbrukslägenheter enligt åkerstorleksgrupper 1976-96

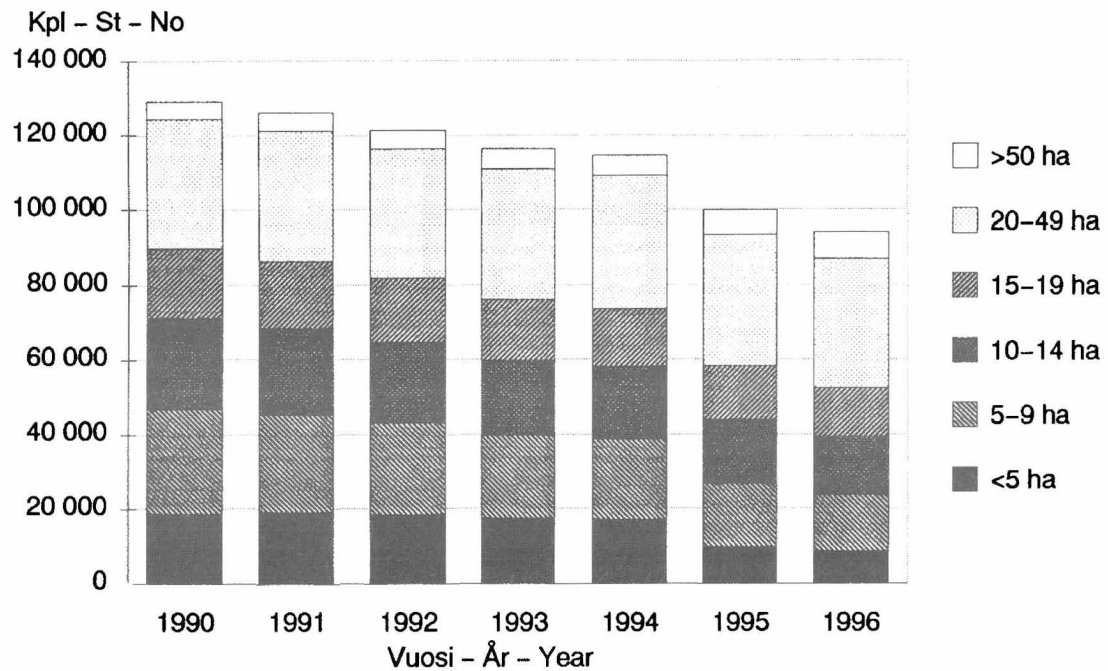
1. Number of farms by field area group 1976-96



2. Aktiivitalat peltosuuruusluokittain 1990-96

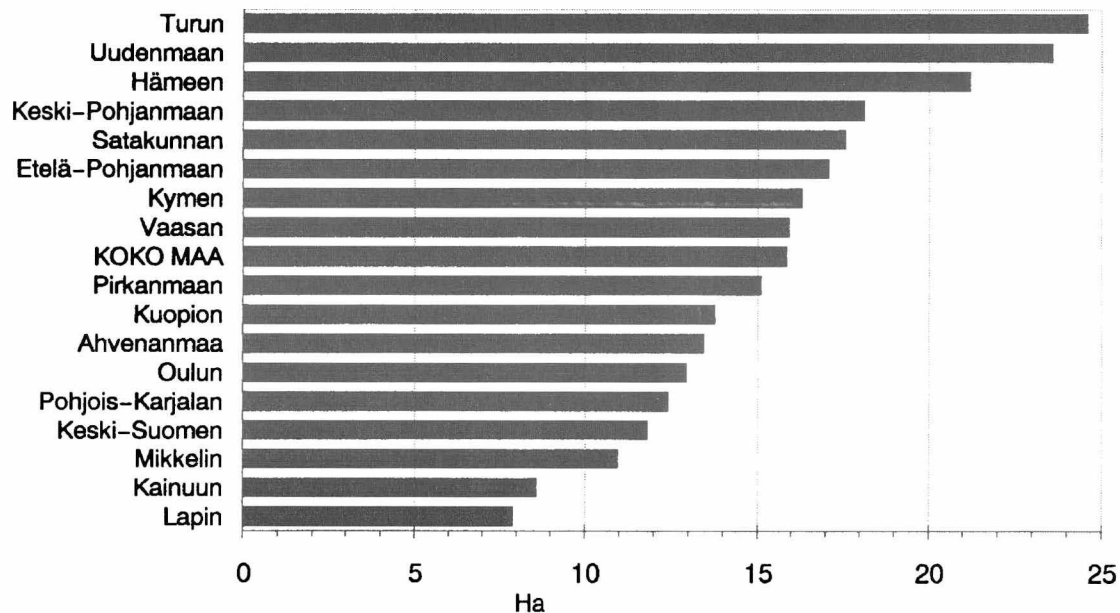
2. De aktiva lantbrukslägenheterna enligt åkerstorleksgrupper 1990-96

2. Active farms by field area group 1990-96



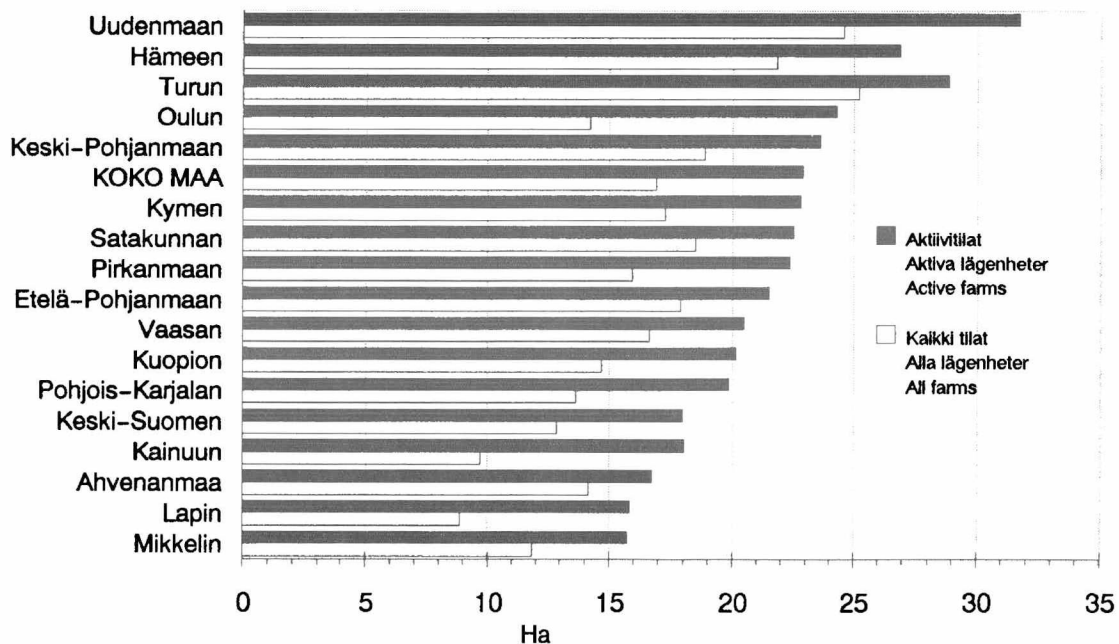
3. Keskipeltoala alueittain 1996
3. Medelåkerareal enligt distrikt 1996
3. Average area of arable land by district 1996

Maaseutuelinkeinopiiri – Landsbygdsnäringsdistrikt – Rural Business District

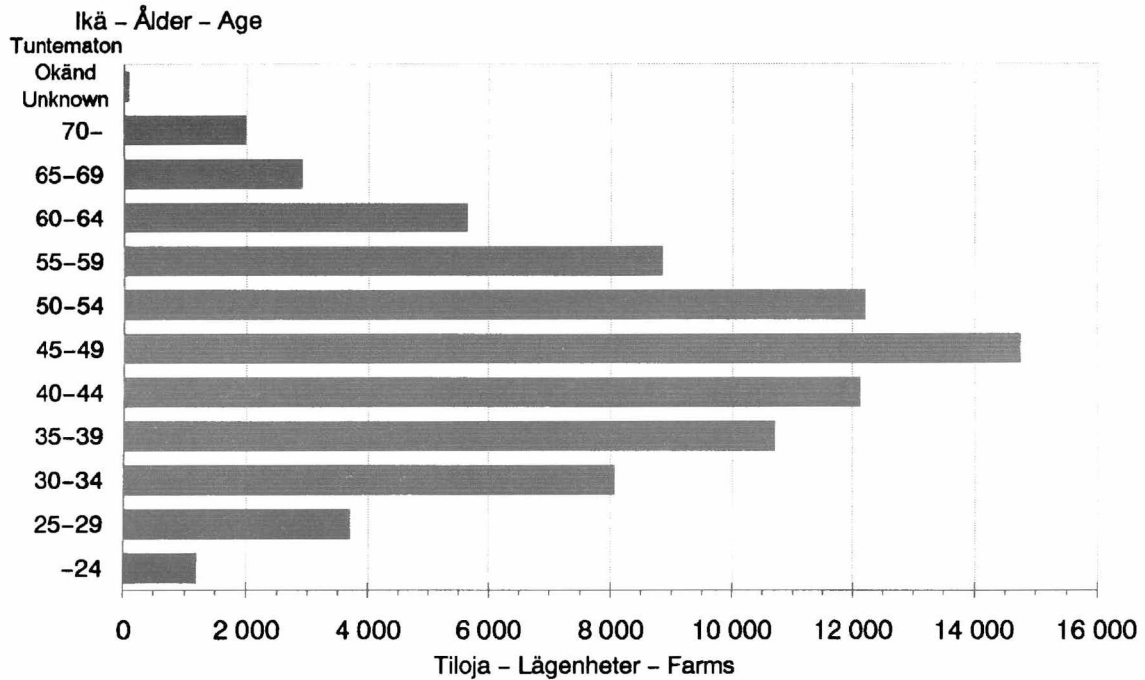


4. Yksityishenkilöiden omistamien maatilojen keskipeltoala alueittain 1996
4. Medelåkerareal på lägenheter i privat ägo enligt distrikt 1996
4. Average area of arable land on privately owned farms by district 1996

Maaseutuelinkeinopiiri – Landsbygdsnäringsdistrikt – Rural Business District

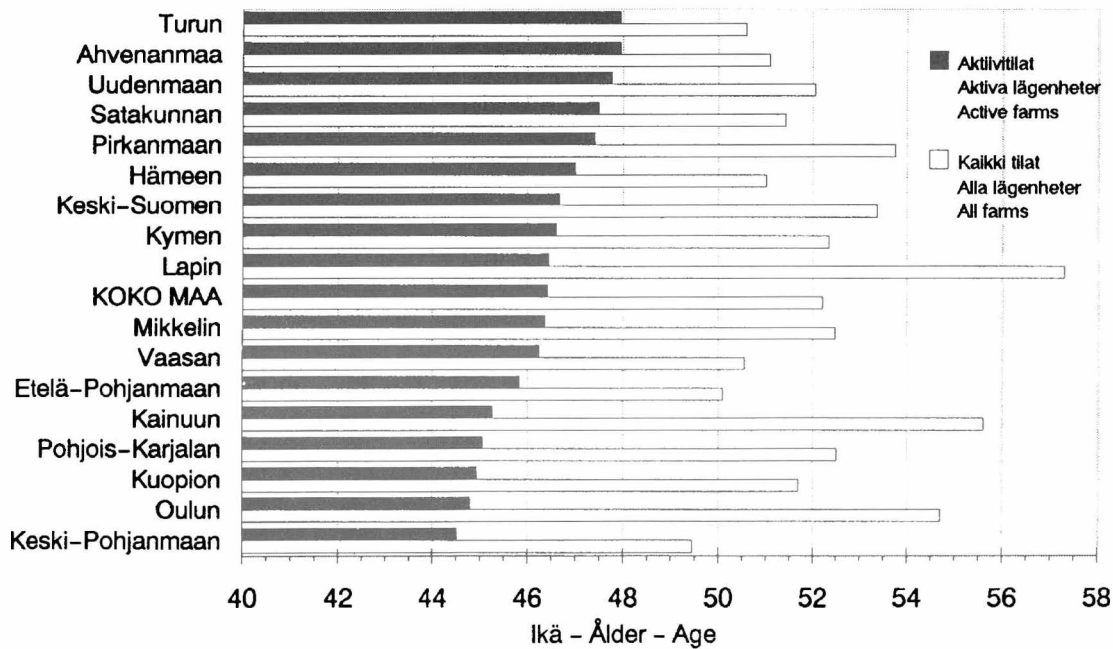


5. Yksityiset aktiivitalat viljelijän iän mukaan 1996
5. Aktivlägenheter i privat ägo enligt odlarens ålder 1996
5. Number of privately owned active farms by owner's age 1996

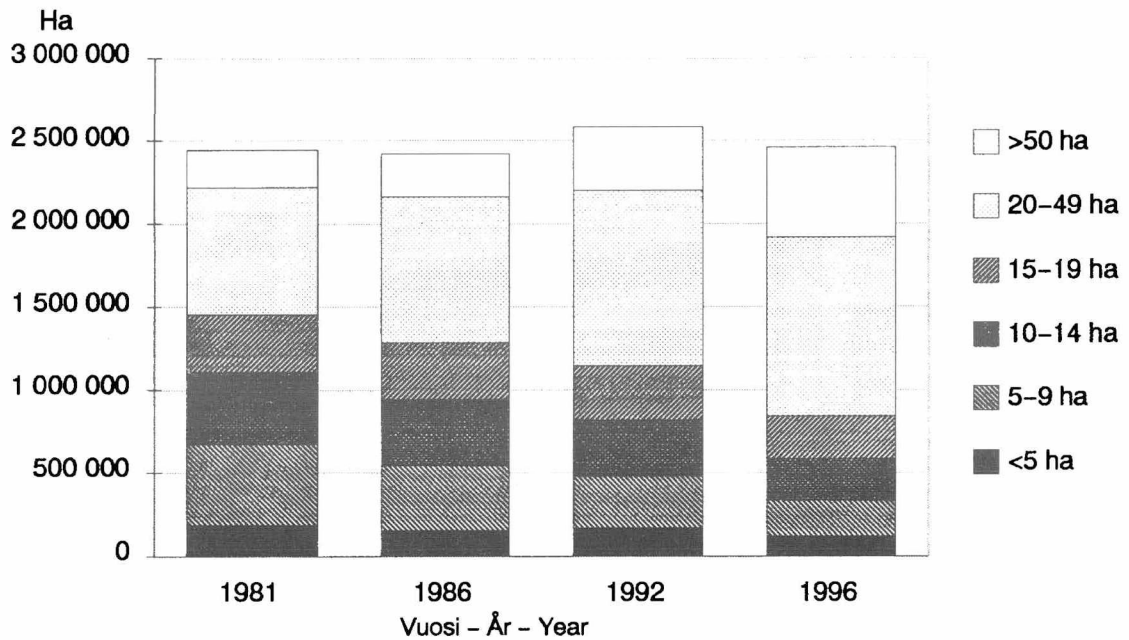


6. Viljelijöiden keski-ikä alueittain -96 yksityishenkilöiden omistamilla tiloilla
6. Jordbrukarnas medelålder enligt distrikt -96 på lägenheter i privat ägo
6. Average age of the farmers by district -96 on privately owned farms

Maaseutuelinkeinopiiri - Landsbygdsnäringsdistrikt - Rural Business District

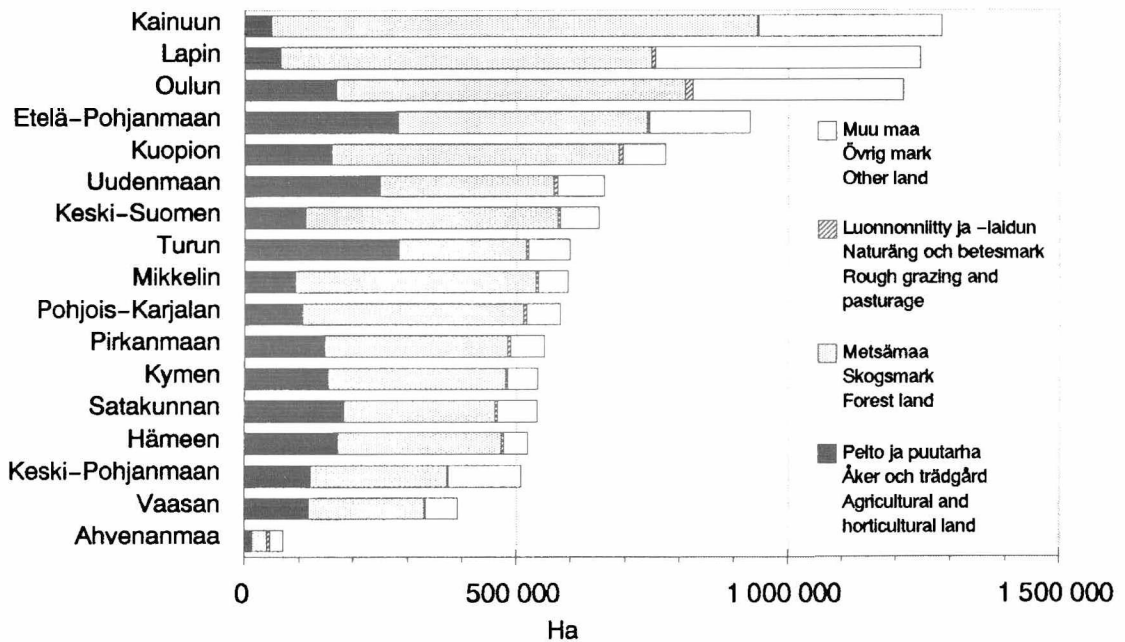


7. Peltoala peltosuuruusluokittain 1981-96
7. Åkerarealen enligt åkerstorleksgrupper 1981-96
7. Arable land area by field area group 1981-96



8. Maatilojen maankäyttölajit alueittain 1996
8. Lantbrukslägenheternas jorddisponering enligt distrikt 1996
8. Land use on farms by district 1996

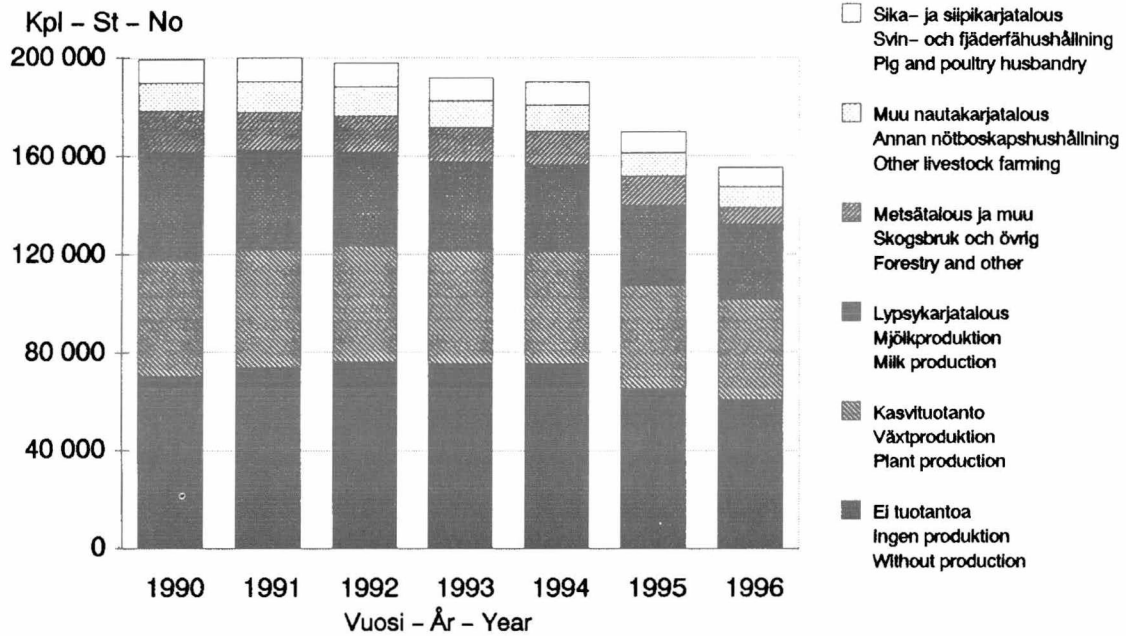
Maaseutuelinkeinopiiri - Landsbygdsnäringsdistrikt - Rural Business District



9. Maatilat tuotantosuunnittain 1990-96

9. Antal lantbrukslägenheter enligt produktionsverksamhet 1990-96

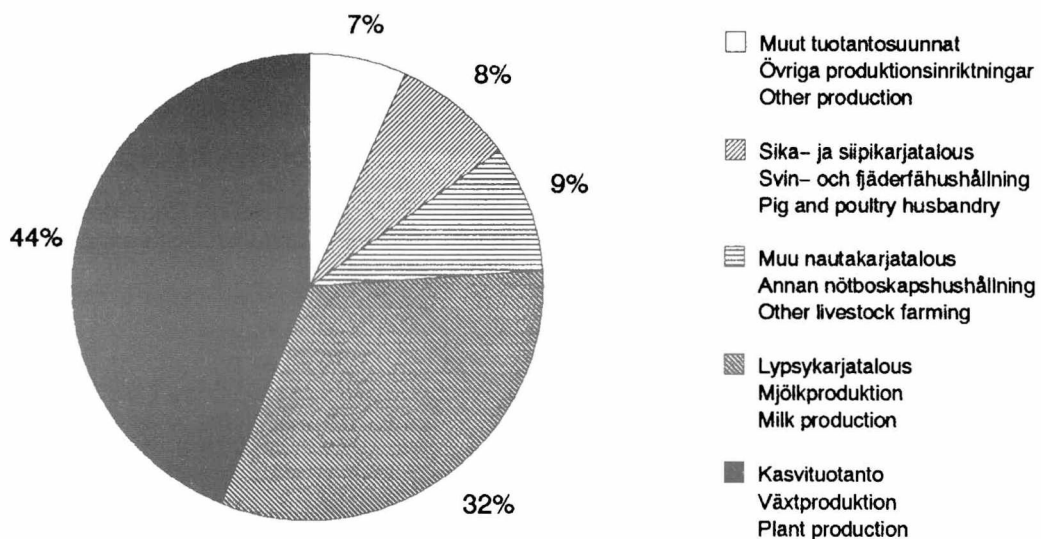
9. Number of farms by production line 1990-96



10. Aktiivitalat tuotantosuunnittain 1996

10. De aktiva lägenheterna enligt produktionsverksamhet 1996

10. Number of active farms by production line 1996



TAULULUETTELO

	Sivu
1. Maatilojen lukumäärä	
1.1. Maatilojen lukumäärä peltosuuruusluokan mukaan maaseutuelinkeinopiireittäin kesällä 1996 sekä koko maassa, 1972 - 1996	22
1.2. Maatilojen lukumäärä peltosuuruusluokan mukaan maaseutukeskuksittain kesällä 1996	24
1.3. Maatilojen lukumäärä peltosuuruusluokan mukaan lääneittäin kesällä 1996	24
1.4. Aktiivitulojen lukumäärä peltosuuruusluokan mukaan maaseutuelinkeinopiireittäin kesällä 1996 sekä koko maassa, 1990 - 1996	26
1.5. Maatilojen lukumäärä peltosuuruusluokan mukaan tukialueittain kesällä 1996	28
1.6. Aktiivitulojen lukumäärä peltosuuruusluokan mukaan tukialueittain kesällä 1996	28
1.7. Maatilojen lukumäärä peltosuuruusluokan mukaan maakunnittain (NUTS III alueet) kesällä 1996	30
1.8. Aktiivitulojen lukumäärä peltosuuruusluokan mukaan maakunnittain (NUTS III alueet) kesällä 1996	30
1.9. Maatilojen lukumäärä metsäsuuruusluokan mukaan maaseutuelinkeinopiireittäin kesällä 1996 sekä koko maassa, 1992, 1994, 1995 ja 1996	32
1.10. Maatilojen lukumäärä metsäsuuruusluokan mukaan maaseutukeskuksittain kesällä 1996	32
1.11. Maatilojen lukumäärä metsäsuuruusluokan mukaan lääneittäin kesällä 1996	33
1.12. Maatilojen jakauma pelto- ja metsäsuuruusluokan mukaan koko maassa kesällä 1996	33
1.13. Tukea hakeneiden tilojen määrä maaseutuelinkeinopiireittäin 1996	34
2. Maatilojen maankäyttölajit ja pellon vuokraus	
2.1. Maatilojen maankäyttölajit maaseutuelinkeinopiireittäin kesällä 1996 sekä koko maassa, 1974 - 1996	35
2.2. Maatilojen maankäyttölajit maaseutukeskuksittain kesällä 1996	36
2.3. Maatilojen maankäyttölajit lääneittäin kesällä 1996	36
2.4. Aktiivitulojen maankäyttölajit maaseutuelinkeinopiireittäin kesällä 1996 sekä koko maassa, 1990 - 1996	37
2.5. Maatilojen maankäyttölajit tukialueittain kesällä 1996	38
2.6. Aktiivitulojen maankäyttölajit tukialueittain kesällä 1996	38
2.7. Maatilojen maankäyttölajit maakunnittain (NUTS III alueet) kesällä 1996	39
2.8. Aktiivitulojen maankäyttölajit maakunnittain (NUTS III alueet) kesällä 1996	39
2.9. Maatilojen maankäyttölajit maaseutuelinkeinopiireittäin ja peltosuuruusluokittain kesällä 1996	40
2.10. Maatilojen maankäyttölajit maaseutukeskuksittain ja peltosuuruusluokittain kesällä 1996	46
2.11. Maatilojen maankäyttölajit lääneittäin ja peltosuuruusluokittain kesällä 1996	53
2.12. Maatilojen maankäyttölajit maaseutuelinkeinopiireittäin ja kunnittain kesällä 1996	57
2.13. Aktiivitulojen maankäyttölajit maaseutuelinkeinopiireittäin ja kunnittain kesällä 1996	67
3. Maatilat omistajan mukaan	
3.1. Maatilojen lukumäärä ja peltoala omistajan mukaan maaseutuelinkeinopiireittäin kesällä 1996	77
3.2. Maatilojen lukumäärä ja peltoala omistajan mukaan maaseutukeskuksittain kesällä 1996	78
3.3. Maatilojen lukumäärä ja peltoala omistajan mukaan lääneittäin kesällä 1996 sekä koko maassa, 1985 - 1996	79
3.4. Aktiivitulojen lukumäärä ja peltoala omistajan mukaan alueittain kesällä 1996 sekä koko maassa, 1991 - 1996	80
3.5. Maatilojen lukumäärä ja peltoala omistajan mukaan peltosuuruusluokittain kesällä 1996	81
3.6. Aktiivitulojen lukumäärä ja peltoala omistajan mukaan peltosuuruusluokittain kesällä 1996	82
4. Maatilat ja peltoala viljelijän maataloudesta saamien tulojen mukaan	
4.1. Maatilojen ja pellon jakauma viljelijän maataloudesta saamien tulojen mukaan yksityishenkilöiden omistamilla maatiloilla maaseutuelinkeinopiireittäin kesällä 1996	84
4.2. Aktiivitulojen ja pellon jakauma viljelijän maataloudesta saamien tulojen mukaan yksityishenkilöiden omistamilla maatiloilla maaseutuelinkeinopiireittäin kesällä 1996	86
5. Keskimääräinen peltoala	
5.1. Maatilojen keskimääräinen peltoala maaseutuelinkeinopiireittäin kesällä 1996 sekä koko maassa, 1983 - 1996	88
5.2. Maatilojen peltoalan keskiarvo, mediaani ja fraktiilit maaseutuelinkeinopiireittäin kesällä 1996 sekä koko maassa, 1992, 1994, 1995 ja 1996	89

6. Viljelijän ikä	
6.1. Yksityishenkilöiden omistamat maatilat viljelijän iän mukaan maaseutuelinkeinoireittain kesällä 1996 sekä koko maassa 1984 - 1996	90
6.2. Yksityishenkilöiden omistamat aktiivitalat viljelijän iän mukaan maaseutuelinkeinoireittain kesällä 1996 sekä koko maassa 1995 - 1996	91
6.3. Viljelijöiden keski-ikä yksityishenkilöiden omistamilla maatiloilla maaseutuelinkeinoireittain kesällä 1996 sekä koko maassa 1995 - 1996	92
6.4. Viljelijöiden keski-ikä yksityishenkilöiden omistamilla maatiloilla peltosuuruusluokittain kesällä 1996	92
6.5. Viljelijöiden keski-ikä yksityishenkilöiden omistamilla aktiivituloilla maaseutuelinkeinoireittain kesällä 1996 sekä koko maassa 1995 - 1996	93
6.6. Viljelijöiden keski-ikä yksityishenkilöiden omistamilla aktiivituloilla peltosuuruusluokittain kesällä 1996	93
7. Maatilojen tuotantosuunta	
7.1. Maatilojen lukumäärä tuotantosuunnan mukaan peltosuuruusluokittain kesällä 1996	94
7.2. Maatilojen lukumäärä tuotantosuunnan mukaan maaseutuelinkeinoireittain kesällä 1996 sekä koko maassa, 1990 - 1996	97

TABELLFÖRTECKNING

	Sida
1. Antal lantbrukslägenheter	
1.1. Lantbrukslägenheternas antal enligt åkerstorleksgrupp och landsbygdsnäringsdistrikt sommaren 1996 samt hela landet, 1972 - 1996	22
1.2. Lantbrukslägenheternas antal enligt åkerstorleksgrupp och landsbygdscentral sommaren 1996	24
1.3. Lantbrukslägenheternas antal enligt åkerstorleksgrupp och län sommaren 1996	24
1.4. Antal aktiva lantbrukslägenheter enligt åkerstorleksgrupp och landsbygdsnäringsdistrikt sommaren 1996 samt i hela landet, 1990 - 1996	26
1.5. Lantbrukslägenheternas antal enligt åkerstorleksgrupp och stödområde sommaren 1996	28
1.6. Antal aktiva lantbrukslägenheter enligt åkerstorleksgrupp och stödområde sommaren 1996	28
1.7. Lantbrukslägenheternas antal enligt åkerstorleksgrupp och landskommun (NUTS III område) sommaren 1996	30
1.8. Antal aktiva lantbrukslägenheter enligt åkerstorleksgrupp och landskommun (NUTS III område) sommaren 1996	30
1.9. Antal lantbrukslägenheter enligt skogsareal och landsbygdsnäringsdistrikt sommaren 1996 samt i hela landet, 1992, 1994, 1995 och 1996	32
1.10. Antal lantbrukslägenheter enligt skogsareal och landsbygdscentral sommaren 1996	32
1.11. Antal lantbrukslägenheter enligt skogsareal och län sommaren 1996	33
1.12. Lantbrukslägenheter enligt åker- och skogsareal i hela landet sommaren 1996	33
1.13. Antal lantbrukslägenheter som ansökt om stöd enligt lantbruksnäringsdistrikt 1996	34
2. Lantbrukslägenheternas jorddisponering	
2.1. Lantbrukslägenheternas jorddisponering enligt landsbygdsnäringsdistrikt sommaren 1996 samt hela landet, 1974 - 1996	35
2.2. Lantbrukslägenheternas jorddisponering enligt landsbygdscentral sommaren 1996	36
2.3. Lantbrukslägenheternas jorddisponering enligt län sommaren 1996	36
2.4. Aktivlägenheternas jorddisponering enligt landsbygdsnäringsdistrikt sommaren 1996 samt i hela landet, 1990 - 1996	37
2.5. Lantbrukslägenheternas jorddisponering enligt stödområde sommaren 1996	38
2.6. Aktivlägenheternas jorddisponering enligt stödområde sommaren 1996	38
2.7. Lantbrukslägenheternas jorddisponering enligt landskommun (NUTS III område) sommaren 1996	39
2.8. Aktivlägenheternas jorddisponering enligt landskommun (NUTS III område) sommaren 1996	39
2.9. Lantbrukslägenheternas jorddisponering enligt landsbygdsnäringsdistrikt och åkerstorleksgrupp sommaren 1996	40
2.10. Lantbrukslägenheternas jorddisponering enligt landsbygdscentral och åkerstorleksgrupp sommaren 1996	46
2.11. Lantbrukslägenheternas jorddisponering enligt län och åkerstorleksgrupp sommaren 1996	53
2.12. Lantbrukslägenheternas jorddisponering enligt landsbygdsnäringsdistrikt och kommun sommaren 1996	57
2.13. Aktivlägenheternas jorddisponering enligt landsbygdsnäringsdistrikt och kommun sommaren 1996	67

3.	Lantbrukslägenheterna enligt ägare	
3.1.	Antal lantbrukslägenheter och åkerareal enligt ägare och landsbygdsnäringsdistrikt sommaren 1996	77
3.2.	Antal lantbrukslägenheter och åkerareal enligt ägare och landsbygdscentral sommaren 1996	78
3.3.	Antal lantbrukslägenheter och åkerareal enligt ägare och län sommaren 1996 samt i hela landet, 1985 - 1996	79
3.4.	Antal aktivlägenheter och åkerareal enligt ägare och landsbygdsnäringsdistrikt sommaren 1996 samt i hela landet, 1992 - 1996	80
3.5.	Antal lantbrukslägenheter och åkerareal enligt ägare och åkerstorleksgrupp sommaren 1996	81
3.6.	Antal aktivlägenheter och åkerareal enligt ägare och åkerstorleksgrupp sommaren 1996	82
4.	Lantbrukslägenheternas och åkerarealens fördelning enligt odlarens inkomster av lantbruket	
4.1.	Lantbrukslägenheternas och åkerarealens fördelning enligt odlarens inkomster av lantbruket på lantbrukslägenheterna i privat ägo och landsbygdsnäringsdistrikt sommaren 1996	84
4.2.	Aktivlägenheternas och åkerarealens fördelning enligt odlarens inkomster av lantbruket på lantbrukslägenheterna i privat ägo och landsbygdsnäringsdistrikt sommaren 1996	86
5.	Medelåkerareal	
5.1.	Lantbrukslägenheternas medelåkerareal (ha) enligt landsbygdsnäringsdistrikt sommaren 1996 samt i hela landet, 1983 - 1996	88
5.2.	Medeltalet, medianen och fraktilerna av lantbrukslägenheternas åkerarealer enligt landsbygdsnäringsdistrikt sommaren 1996 samt i hela landet, 1992, 1994, 1995 och 1996	89
6.	Odlarens ålder	
6.1.	Lantbrukslägenheter i privat ägo fördelade enligt odlarens ålder och landsbygdsnäringsdistrikt sommaren 1996 samt i hela landet, 1984 - 1996	90
6.2.	Aktivlägenheter i privat ägo fördelade enligt odlarens ålder och landsbygdsnäringsdistrikt sommaren 1996 samt i hela landet 1995 - 1996	91
6.3.	Jordbrukarnas medelålder på lägenheter i privat ägo enligt landsbygdsnäringsdistrikt sommaren 1996 samt i hela landet 1995 - 1996	92
6.4.	Jordbrukarnas medelålder på lägenheter i privat ägo enligt åkerstorleksgrupp sommaren 1996	92
6.5.	Jordbrukarnas medelålder på aktivlägenheter i privat ägo enligt distrikt sommaren 1996 samt i hela landet 1995 - 1996	93
6.6.	Jordbrukarnas medelålder på aktivlägenheter i privat ägo enligt åkerstorleksgrupp sommaren 1996	93
7.	Produktionsinriktning	
7.1.	Antal lantbrukslägenheter enligt produktionsinriktning och åkerstorleksgrupp sommaren 1996	94
7.2.	Antal lantbrukslägenheter enligt produktionsinriktning och landsbygdsnäringsdistrikt sommaren 1996 samt i hela landet, 1990 - 1996	97

LIST OF TABLES

		Page
1.	Number of farms	
1.1.	Number of farms by field area and Rural Business District in summer 1996 and in the whole country, 1972 - 1996	22
1.2.	Number of farms by field area and Rural Centre in summer 1996	24
1.3.	Number of farms by field area and province in summer 1996	24
1.4.	Number of active farms by field area and Rural Business District in summer 1996 and in the whole country, 1990 - 1996	26
1.5.	Number of farms by field area and national support area in summer 1996	28
1.6.	Number of active farms by field area and national support area in summer 1996	28
1.7.	Number of farms by field area and region (NUTS III division) in summer 1996	30
1.8.	Number of active farms by field area and region (NUTS III division) in summer 1996	30
1.9.	Number of farms by forest area and Rural Business District in summer 1996 and in the whole country, 1992, 1994, 1995 and 1996	32
1.10.	Number of farms by forest area and Rural Centre in summer 1996	32
1.11.	Number of farms by forest area and province in summer 1996	33

1.12.	<i>Farms according to the field and forest area in the whole country in summer 1996</i>	33
1.13.	<i>Number of farms applying for support by Rural Business District in 1996</i>	34
2.	<i>Land use on farms</i>	
2.1.	<i>Land use on farms by Rural Business District in summer 1996 and in the whole country, 1974 - 1996</i>	35
2.2.	<i>Land use on farms by Rural Centre in summer 1996</i>	36
2.3.	<i>Land use on farms by province in summer 1996</i>	36
2.4.	<i>Land use on active farms by Rural Business District in summer 1996 and in the whole country, 1990 - 1996</i>	37
2.5.	<i>Land use on farms by national support area in summer 1996</i>	38
2.6.	<i>Land use on active farms by national support area in summer 1996</i>	38
2.7.	<i>Land use on farms by region (NUTS III division) in summer 1996</i>	39
2.8.	<i>Land use on active farms by region (NUTS III division) in summer 1996</i>	39
2.9.	<i>Land use on farms by Rural Business District and field area group in summer 1996</i>	40
2.10.	<i>Land use on farms by Rural Centre and field area group in summer 1996</i>	46
2.11.	<i>Land use on farms by province and field area group in summer 1996</i>	53
2.12.	<i>Land use on farms by Rural Business District and municipality in summer 1996</i>	57
2.13.	<i>Land use on active farms by Rural Business District and municipality in summer 1996</i>	67
3.	<i>Number of farms and field area by owner</i>	
3.1.	<i>Number of farms and field area by owner and Rural Business District in summer 1996</i>	77
3.2.	<i>Number of farms and field area by owner and Rural Centre in summer 1996</i>	78
3.3.	<i>Number of farms and field area by owner and province in summer 1996 and in the whole country, 1985 - 1996</i>	79
3.4.	<i>Number of active farms and field area by owner and Rural Business District in summer 1996 and in the whole country, 1992 - 1996</i>	80
3.5.	<i>Number of farms and field area by owner and field area group in summer 1996</i>	81
3.6.	<i>Number of active farms and field area by owner and field area group in summer 1996</i>	82
4.	<i>Number and arable area of farms by farmer's income from agriculture</i>	
4.1.	<i>Number and arable area of farms by farmer's income from agriculture on privately owned farms by Rural Business District in summer 1996</i>	84
4.2.	<i>Number and arable area of active farms by farmer's income from agriculture on privately owned farms by Rural Business District in summer 1996</i>	86
5.	<i>Average size of farms</i>	
5.1.	<i>Average size of farms by Rural Business District (ha) in summer 1996 and in the whole country, 1983 - 1996</i>	88
5.2.	<i>Average size, median and fractions on farms by Rural Business District in summer 1996 and in the whole country, 1992, 1994, 1995 and 1996</i>	89
6.	<i>Farmer's age</i>	
6.1.	<i>Number of privately owned farms by Rural Business District and farmer's age in summer 1996 and in the whole country, 1984 - 1996</i>	90
6.2.	<i>Number of privately owned active farms by Rural Business District and farmer's age in summer 1996 and in the whole country, 1995 - 1996</i>	91
6.3.	<i>Average age of farmers on privately owned farms by Rural Business District in summer 1996 and in the whole country, 1995 - 1996</i>	92
6.4.	<i>Average age of farmers on privately owned farms by field area group in summer 1996</i>	92
6.5.	<i>Average age of farmers on privately owned active farms by district in summer 1996 and in the whole country, 1995 - 1996</i>	93
6.6.	<i>Average age of farmers on privately owned active farms by field area group in summer 1996</i>	93
7.	<i>Number of farms by production</i>	
7.1.	<i>Number of farms by production and field area group in summer 1996</i>	94
7.2.	<i>Number of farms by production and Rural Business District in summer 1996 and in the whole country 1990 - 1996</i>	97

**1.1. Maatilojen lukumäärä peltosuuruusluokan mukaan maaseutuelinkeinoiireittäin
kesällä 1996 sekä koko maassa 1972 - 1996**

**1.1. Lantbrukslägenheternas antal enligt åkerstorleksgrupp och landsbygdsnäringsdistrikt
sommaren 1996 samt i hela landet 1972 - 1996**

*1.1. Number of farms by field area and Rural Business District in summer 1996
and in the whole country 1972 - 1996*

Maaseutuelinkeinopiiri Landsbygdsnäringsdistrikt <i>Rural Business District</i>	Peltosuuruusluokka (ha) - Åkerstorleksgrupp (ha) - <i>Field area group (ha)</i>							
	1.00-1.99	2.00-2.99	3.00-4.99	5.00-9.99	10.00-14.99	15.00-19.99	20.00-24.99	25.00-29.99
Uudenmaan	1304	707	940	1353	1101	892	799	609
Turun	1016	509	795	1545	1352	1137	965	810
Satakunnan	1113	599	1076	1954	1423	1008	790	629
Hämeen	702	417	655	1244	1084	847	663	556
Kymen	1133	600	823	1627	1352	1078	723	564
Mikkelin	1147	651	1105	2028	1287	857	506	298
Pirkanmaan	1274	701	1214	2038	1178	838	597	419
Etelä-Pohjanmaan	1353	769	1387	3080	2683	2021	1543	1149
Vaasan	907	435	694	1196	1048	782	621	478
Keski-Pohjanmaan	602	304	527	1036	794	798	708	557
Keski-Suomen	1359	810	1325	2081	1201	828	586	381
Kuopion	1332	880	1399	2344	1623	1122	902	646
Pohjois-Karjalan	1368	749	994	1655	1095	779	551	397
Kainuun	971	638	1072	1521	607	309	221	132
Oulun	2020	1242	1999	2776	1375	863	626	522
Lapin	1644	1130	1685	1830	719	469	261	179
Ahvenanmaa	183	85	140	169	122	99	76	52
Yhteensä - Sammanlagt								
Total	19428	11226	17830	29477	20044	14727	11138	8378
Koko maa - Hela landet								
Whole country								
1972	27778	23508	43764	92429	44334	20076	9432	4995
1973	26104	22192	41660	89316	43207	20029	9622	5193
1974	24877	21240	39668	85827	41884	20099	9986	5425
1975	23376	20093	37498	81877	40130	20020	10377	5675
1976	22745	19337	35972	78863	39231	20038	10506	5841
1977	22168	18744	34743	76252	38576	20086	10686	5923
1978	21585	18143	33492	73811	37847	20132	10918	6026
1979	21273	17804	32607	71506	37293	20168	11141	6208
1980	20673	17377	31394	69172	36605	20201	11247	6346
1981	19851	16904	30193	66298	35707	20032	11363	6469
1982	19006	16098	28936	63152	34738	20045	11495	6621
1983	18231	15756	27777	60719	34268	20170	11593	6845
1984	17747	15371	26884	58030	33602	20301	11758	6983
1985	17081	15116	26098	56058	32989	20292	11959	7170
1986	16747	14574	24824	53165	32072	20085	12383	7199
1987	16582	14201	24237	51233	31198	19973	12626	7326
1988	16362	13969	23594	49462	30466	19729	12717	7654
1990	27114	17201	24700	42786	28063	19602	13371	8946
1991	27666	17606	23693	42959	27919	19469	13288	9086
1992	27172	17346	23449	42518	27313	18954	13038	8940
1993	26214	16809	22307	40265	26206	18283	12920	8800
1994	26126	16611	22130	39575	25528	17672	12645	8715
1995	21076	13015	20107	34083	22486	16126	11931	8667

							Yhteensä Sammanlagt <i>Total</i>	Maaseutuelinkeinopiiri Landsbygdsnäringsdistrikt <i>Rural Business District</i>
30.00-39.99	40.00-49.99	50.00-74.99	75.00-99.99	100.00-	> 1 ha	> 3 ha		
966	604	755	279	258	10567	8556	Uudenmaan	
1169	788	898	298	231	11513	9988	Turun	
760	418	427	130	75	10402	8690	Satakunnan	
746	420	464	152	95	8045	6926	Hämeen	
660	347	299	67	32	9305	7572	Kymen	
280	99	55	15	5	8333	6535	Mikkelin	
595	321	325	73	61	9634	7659	Pirkanmaan	
1311	620	472	110	59	16557	14435	Etelä-Pohjanmaan	
591	276	204	30	11	7273	5931	Vaasan	
692	333	187	19	15	6572	5666	Keski-Pohjanmaan	
415	174	133	27	9	9329	7160	Keski-Suomen	
740	335	186	38	8	11555	9343	Kuopion	
411	179	142	26	12	8358	6241	Pohjois-Karjalan	
128	44	34	7	5	5689	4080	Kainuun	
671	355	328	98	51	12926	9664	Oulun	
177	75	41	12	2	8224	5450	Lapin	
73	30	21	3	2	1055	787	Ahvenanmaa	
10385	5418	4971	1384	931	155337	124683	Yhteensä - Sammanlagt Total	
							Koko maa - Hela landet Whole country	
4435	1676	1352	322	305	274406	223120	1972	
4695	1765	1472	356	327	265938	217642	1973	
4983	1889	1589	382	351	258200	212083	1974	
5238	2015	1661	424	352	248736	205267	1975	
5424	2132	1796	437	360	242682	200600	1976	
5631	2203	1864	436	367	237679	196767	1977	
5844	2278	1908	461	375	232820	193092	1978	
6136	2379	1972	497	375	229359	190282	1979	
6314	2439	2060	506	387	224721	186671	1980	
6479	2560	2144	520	384	218904	182149	1981	
6666	2718	2237	531	387	212630	177526	1982	
6845	2808	2311	524	382	208229	174242	1983	
7081	2874	2388	524	390	203933	170815	1984	
7311	2975	2466	541	394	200450	168253	1985	
7635	3144	2621	580	401	195430	164109	1986	
7816	3316	2740	598	398	192244	161461	1987	
7830	3408	2832	624	402	189049	158718	1988	
8652	4139	3523	788	500	199385	155070	1990	
8844	4404	3618	871	523	199946	154674	1991	
9122	4583	3694	928	570	197627	153109	1992	
9645	4947	3797	1002	658	191853	148830	1993	
9959	5319	3864	1071	710	189925	147188	1994	
10407	5233	4543	1230	803	169707	135616	1995	

1.2. Maatilojen lukumäärä peltosuuruusluokan mukaan maaseutukeskuksittain kesällä 1996

1.2. Lantbrukslägenheternas antal enligt åkerstorleksgrupp och landsbygdscentral sommaren 1996

1.2. Number of farms by field area and Rural Centre in summer 1996

Maaseutukeskus Landsbygdscentral Rural Centre	Peltosuuruusluokka (ha) - Åkerstorleksgrupp (ha) - Field area group (ha)							
	1.00-1.99	2.00-2.99	3.00-4.99	5.00-9.99	10.00-14.99	15.00-19.99	20.00-24.99	25.00-29.99
Uudenmaan	585	288	437	728	700	528	484	390
Nylands Svenska	496	310	395	472	282	259	208	145
Farma	949	490	735	1437	1232	1037	896	745
Finska Hushållningss	390	184	232	296	220	179	158	113
Satakunnan	1210	664	1218	2190	1537	1058	825	651
Pirkanmaan	1067	581	948	1612	914	673	467	333
Hämeen	596	276	564	1019	911	724	569	476
Päijät-Hämeen	409	294	398	693	527	420	298	236
Kymenlaakson	524	271	357	714	684	610	432	337
Etelä-Karjalan	625	339	482	939	689	493	316	240
Mikkelin	1147	651	1105	2028	1287	857	506	298
Pohjois-Savon	1332	880	1399	2344	1623	1122	902	646
Pohjois-Karjalan	1368	749	994	1655	1095	779	551	397
Keski-Suomen	1233	731	1202	1911	1117	746	546	354
Etelä-Pohjanmaan	1353	769	1387	3080	2683	2021	1543	1149
Österbottens Sv.	907	435	694	1196	1048	782	621	478
Keski-Pohjanmaan	296	159	275	624	517	539	496	389
Oulun	2326	1387	2251	3188	1652	1122	838	690
Kainuun	971	638	1072	1521	607	309	221	132
Lapin	1644	1130	1685	1830	719	469	261	179
Yhteensä								
Sammanlagt								
Total	19428	11226	17830	29477	20044	14727	11138	8378

1.3. Maatilojen lukumäärä peltosuuruusluokan mukaan lääneittäin kesällä 1996

1.3. Lantbrukslägenheternas antal enligt åkerstorleksgrupp och län sommaren 1996

1.3. Number of farms by field area and province in summer 1996

Lääni Län Province	Peltosuuruusluokka (ha) - Åkerstorleksgrupp (ha) - Field area group (ha)							
	1.00-1.99	2.00-2.99	3.00-4.99	5.00-9.99	10.00-14.99	15.00-19.99	20.00-24.99	25.00-29.99
Uudenmaan	1081	598	832	1200	982	787	692	535
Turun ja Porin	2336	1207	1963	3626	2873	2225	1837	1500
Hämeen	1861	1056	1735	3007	2075	1566	1175	918
Kymen	1149	610	839	1653	1373	1103	748	577
Mikkelin	1262	713	1239	2303	1474	976	591	355
Pohjois-Karjalan	1368	749	994	1655	1095	779	551	397
Kuopion	1332	880	1399	2344	1623	1122	902	646
Keski-Suomen	1359	810	1325	2081	1201	828	586	381
Vaasan	2449	1307	2273	4719	4108	3178	2518	1891
Oulun	3404	2081	3406	4890	2399	1595	1201	947
Lapin	1644	1130	1685	1830	719	469	261	179
Ahvenanmaa	183	85	140	169	122	99	76	52
Yhteensä								
Sammanlagt								
Total	19428	11226	17830	29477	20044	14727	11138	8378

							Maaseutukeskus Landsbygdscentral Rural Centre
							Yhteensä Sammanlagt Total
30.00-39.99	40.00-49.99	50.00-74.99	75.00-99.99	100.00-	> 1 ha	> 3 ha	
613	373	444	165	127	5862	4989	Uudenmaan
251	178	240	94	115	3445	2639	Nylands Svenska
1068	704	813	267	209	10582	9143	Farma
155	69	83	20	18	2117	1543	Finska Hushållningss.
784	422	428	134	77	11198	9324	Satakunnan
455	257	231	51	41	7630	5982	Pirkanmaan
704	424	482	154	108	7007	6135	Hämeen
280	154	169	47	27	3952	3249	Päijät-Hämeen
387	228	212	55	30	4841	4046	Kymenlaakson
293	133	96	15	2	4662	3698	Etelä-Karjalan
280	99	55	15	5	8333	6535	Mikkelin
740	335	186	38	8	11555	9343	Pohjois-Savon
411	179	142	26	12	8358	6241	Pohjois-Karjalan
394	160	124	27	9	8554	6590	Keski-Suomen
1311	620	472	110	59	16557	14435	Etelä-Pohjanmaan
591	276	204	30	11	7273	5931	Österbottens Sv.
446	219	120	11	7	4098	3643	Keski-Pohjanmaan
917	469	395	106	59	15400	11687	Oulun
128	44	34	7	5	5689	4080	Kainuun
177	75	41	12	2	8224	5450	Lapin
							Yhteensä
							Sammanlagt
10385	5418	4971	1384	931	155337	124683	Total

							Lääni Län Province
							Yhteensä Sammanlagt Total
30.00-39.99	40.00-49.99	50.00-74.99	75.00-99.99	100.00-	> 1 ha	> 3 ha	
864	551	684	259	242	9307	7628	Uudenmaan
2011	1245	1387	445	322	22977	19434	Turun ja Porin
1278	712	766	221	153	16523	13606	Hämeen
680	361	308	70	32	9503	7744	Kymen
343	128	78	19	8	9489	7514	Mikkelin
411	179	142	26	12	8358	6241	Pohjois-Karjalan
740	335	186	38	8	11555	9343	Kuopion
415	174	133	27	9	9329	7160	Keski-Suomen
2176	1023	740	148	76	26606	22850	Vaasan
1217	605	485	116	65	22411	16926	Oulun
177	75	41	12	2	8224	5450	Lapin
73	30	21	3	2	1055	787	Ahvenanmaa
							Yhteensä
							Sammanlagt
10385	5418	4971	1384	931	155337	124683	Total

1.4. Aktiivitulojen lukumäärä peltosuuruusluokan mukaan maaseutuelinkeinopiireittäin kesällä 1996 sekä koko maassa 1990 - 1996

1.4. Antal aktiva lantbrukslägenheter enligt åkerstorleksgrupp och landsbygdsnäringsdistrikt sommaren 1996 samt i hela landet 1990 - 1996

1.4. Number of active farms by field area and Rural Business District in summer 1996 and in the whole country 1990 - 1996

Maaseutuelinkeinopiiri Landsbygdsnäringsdistrikt <i>Rural Business District</i>	Peltosuuruusluokka (ha) - Åkerstorleksgrupp (ha) - <i>Field area group (ha)</i>							
	1.00-1.99	2.00-2.99	3.00-4.99	5.00-9.99	10.00-14.99	15.00-19.99	20.00-24.99	25.00-29.99
Uudenmaan	88	89	420	871	906	803	766	590
Turun	186	120	522	1226	1237	1075	947	799
Satakunnan	122	116	581	1344	1232	951	764	624
Hämeen	49	67	307	787	884	791	641	547
Kymen	53	49	283	840	1015	949	690	550
Mikkelin	66	62	383	1170	1095	795	493	290
Pirkanmaan	77	59	458	1043	891	739	559	401
Etelä-Pohjanmaan	83	99	672	1890	2176	1862	1481	1134
Vaasan	52	59	385	886	924	743	604	473
Keski-Pohjanmaan	37	35	206	518	559	709	673	549
Keski-Suomen	61	64	452	1084	896	747	558	372
Kuopion	99	98	442	1039	1120	966	856	626
Pohjois-Karjalan	37	52	287	742	731	657	513	391
Kainuun	14	11	108	336	367	256	204	128
Oulun	43	56	380	820	760	675	543	492
Lapin	51	73	344	526	415	383	238	167
Ahvenanmaa	40	38	107	152	122	99	76	52
Yhteensä - Sammanlagt								
Total	1158	1147	6337	15274	15330	13200	10606	8185
Koko maa - Hela landet								
Whole country								
1990	4953	4659	9224	28199	24182	18566	13053	8836
1991	5037	5024	9180	26225	23053	17970	12775	8867
1992	5006	4909	8775	24451	21619	17113	12329	8631
1993	4860	4582	8189	22171	20048	16212	12104	8471
1994	4728	4389	8093	21477	19396	15608	11871	8398
1995	1545	1639	6804	17049	16918	14362	11272	8419

							Maaseutuelinkeinopiiri Landsbygdsnäringsdistrikt <i>Rural Business District</i>
							Yhteensä Sammanlagt <i>Total</i>
30.00-39.99	40.00-49.99	50.00-74.99	75.00-99.99	100.00-	> 1 ha	> 3 ha	
948	601	752	277	252	7363	7186	Uudenmaan
1155	785	897	296	230	9475	9169	Turun
757	418	426	130	75	7540	7302	Satakunnan
738	420	463	152	94	5940	5824	Hämeen
648	346	299	65	32	5819	5717	Kymen
276	97	55	15	5	4802	4674	Mikkelin
585	316	322	72	61	5583	5447	Pirkanmaan
1307	620	470	108	59	11961	11779	Etelä-Pohjanmaan
587	274	201	30	11	5229	5118	Vaasan
682	331	187	19	14	4519	4447	Keski-Pohjanmaan
410	173	132	26	8	4983	4858	Keski-Suomen
729	334	184	38	8	6539	6342	Kuopion
404	176	139	24	11	4164	4075	Pohjois-Karjalan
126	44	33	5	5	1637	1612	Kainuun
658	353	326	97	51	5254	5155	Oulun
170	72	41	9	2	2491	2367	Lapin
73	30	21	3	2	815	737	Ahvenanmaa
10253	5390	4948	1366	920	94114	91809	Yhteensä - Sammanlagt Total
							Koko maa - Hela landet Whole country
8562	4116	3497	781	486	129114	119502	1990
8683	4354	3558	851	507	126084	116023	1991
8913	4520	3625	906	552	121349	111434	1992
9413	4873	3746	977	635	116281	106839	1993
9738	5258	3813	1050	691	114510	105393	1994
10256	5195	4508	1209	788	99964	96780	1995

1.5. Maatilojen lukumäärä peltosuuruusluokan mukaan tukialueittain kesällä 1996

1.5. Lantbrukslägenheternas antal enligt åkerstorleksgrupp och stödområde sommaren 1996

1.5. Number of farms by field area and national support area in summer 1996

Kansallinen tukialue Nationella stödområde National support area	Peltosuuruusluokka (ha) - Åkerstorleksgrupp (ha) - Field area group (ha)							
	1.00-1.99	2.00-2.99	3.00-4.99	5.00-9.99	10.00-14.99	15.00-19.99	20.00-24.99	25.00-29.99
A	1398	745	1108	1880	1635	1385	1192	975
B1	4314	2350	3633	6549	4994	3903	2947	2321
B2	118	44	86	117	93	84	65	42
BS	177	94	107	130	90	61	44	35
C1	3992	2145	3591	6600	5149	3700	2680	1955
C2	4967	2924	4747	8451	5640	4172	3275	2456
C2P	1253	729	1074	1560	839	489	388	244
C3P1	324	174	298	353	189	99	60	39
C3P2	924	620	934	1199	505	267	155	123
C3P3	1111	816	1295	1618	525	314	193	113
C3P4	281	190	304	433	184	134	76	43
C4P4	471	344	556	514	169	102	58	27
C4P5	98	51	97	73	32	17	5	5
Yhteensä Sammanlagt Total	19428	11226	17830	29477	20044	14727	11138	8378

1.6. Aktiivitulojen lukumäärä peltosuuruusluokan mukaan tukialueittain kesällä 1996

1.6. Antal aktiva lantbrukslägenheter enligt åkerstorleksgrupp och stödområde sommaren 1996

1.6. Number of activ farms by field area and national support area in summer 1996

Kansallinen tukialue Nationella stödområde National support area	Peltosuuruusluokka (ha) - Åkerstorleksgrupp (ha) - Field area group (ha)							
	1.00-1.99	2.00-2.99	3.00-4.99	5.00-9.99	10.00-14.99	15.00-19.99	20.00-24.99	25.00-29.99
A	143	119	602	1361	1441	1270	1153	952
B1	385	342	1733	4108	4089	3582	2835	2273
B2	32	24	75	109	93	84	65	42
BS	17	20	58	106	87	61	44	35
C1	257	252	1539	3971	4207	3403	2579	1921
C2	214	256	1560	4025	3925	3611	3082	2392
C2P	37	31	224	593	544	416	358	239
C3P1	5	7	54	91	99	78	51	37
C3P2	15	20	87	245	268	199	127	113
C3P3	23	39	176	340	322	269	180	108
C3P4	13	19	69	123	120	122	73	42
C4P4	13	16	121	162	107	88	54	26
C4P5	4	2	39	40	28	17	5	5
Yhteensä Sammanlagt Total	1158	1147	6337	15274	15330	13200	10606	8185

30.00-39.99	40.00-49.99	50.00-74.99	75.00-99.99	100.00-	Yhteensä Sammanlagt Total		Kansallinen tukialue Nationella stödområde National support area
					> 1 ha	> 3 ha	
1535	1029	1259	460	410	15011	12868	A
3044	1737	1822	528	334	38476	31812	B1
69	29	19	3	2	771	609	B2
34	17	14	1	2	806	535	BS
2215	1053	774	173	81	34108	27971	C1
2926	1323	945	183	90	42099	34208	C2
246	111	70	17	6	7026	5044	C2P
45	22	16	3	4	1626	1128	C3P1
124	49	37	11	2	4950	3406	C3P2
94	36	12	4	-	6131	4204	C3P3
33	5	1	1	-	1685	1214	C3P4
18	5	2	-	-	2266	1451	C4P4
2	2	-	-	-	382	233	C4P5
10385	5418	4971	1384	931	155337	124683	Yhteensä Sammanlagt Total

30.00-39.99	40.00-49.99	50.00-74.99	75.00-99.99	100.00-	Yhteensä Sammanlagt Total		Kansallinen tukialue Nationella stödområde National support area
					> 1 ha	> 3 ha	
1517	1023	1256	456	404	11697	11435	A
3000	1731	1816	525	332	26751	26024	B1
69	29	19	3	2	646	590	B2
33	17	14	1	2	495	458	BS
2205	1049	768	170	79	22400	21891	C1
2882	1316	938	182	89	24472	24002	C2
241	109	70	15	6	2883	2815	C2P
44	22	16	3	4	511	499	C3P1
118	49	36	9	2	1288	1253	C3P2
92	33	12	2	-	1596	1534	C3P3
33	5	1	-	-	620	588	C3P4
17	5	2	-	-	611	582	C4P4
2	2	-	-	-	144	138	C4P5
10253	5390	4948	1366	920	94114	91809	Yhteensä Sammanlagt Total

1.7. Maatilojen lukumäärä peltosuuruusluokan mukaan maakunnittain (NUTS III alueet) kesällä 1996

1.7. Lantbrukslägenheternas antal enligt åkerstorleksgrupp och landskommun (NUTS III område) sommaren 1996

1.7. Number of farms by field area and region (NUTS III division) in summer 1996

Maakunta/NUTS III alue Landskommun/NUTS III område Region/NUTS III division	Peltosuuruusluokka (ha) - Åkerstorleksgrupp (ha) - Field area group (ha)							
	1.00-1.99	2.00-2.99	3.00-4.99	5.00-9.99	10.00-14.99	15.00-19.99	20.00-24.99	25.00-29.99
Uusimaa	1081	598	832	1200	982	787	692	535
Varsinais-Suomi	1223	608	887	1672	1450	1217	1047	871
Satakunta	911	500	933	1678	1240	873	680	546
Häme	419	202	380	721	641	509	405	347
Pirkanmaa	1476	800	1357	2314	1361	973	707	502
Päijät-Häme	283	215	275	523	443	338	258	209
Kymenlaakso	524	271	357	714	684	610	432	337
Etelä-Karjala	625	339	482	939	689	493	316	240
Etelä-Savo	1147	651	1105	2028	1287	857	506	298
Pohjois-Savo	1332	880	1399	2344	1623	1122	902	646
Pohjois-Karjala	1368	749	994	1655	1095	779	551	397
Kainuu	971	638	1072	1521	607	309	221	132
Keski-Suomi	1359	810	1325	2081	1201	828	586	381
Etelä-Pohjanmaa	1306	747	1324	2916	2465	1809	1373	1018
Vaasan rannikkoseutu	866	417	713	1317	1243	963	767	589
Keski-Pohjanmaa	277	143	236	486	400	406	378	284
Pohjois-Pohjanmaa	2433	1443	2334	3369	1792	1286	980	815
Lappi	1644	1130	1685	1830	719	469	261	179
Ahvenanmaa	183	85	140	169	122	99	76	52
Yhteensä - Sammanlagt								
Total	19428	11226	17830	29477	20044	14727	11138	8378

1.8. Aktiivitulojen lukumäärä peltosuuruusluokan mukaan maakunnittain (NUTS III alueet) kesällä 1996

1.8. Antal aktiva lantbrukslägenheter enligt åkerstorleksgrupp och landskommun (NUTS III område) sommaren 1996

1.8. Number of activ farms by field area and region (NUTS III division) in summer 1996

Maakunta/NUTS III alue Landskommun/NUTS III område Region/NUTS III division	Peltosuuruusluokka (ha) - Åkerstorleksgrupp (ha) - Field area group (ha)							
	1.00-1.99	2.00-2.99	3.00-4.99	5.00-9.99	10.00-14.99	15.00-19.99	20.00-24.99	25.00-29.99
Uusimaa	79	81	387	762	802	699	661	517
Varsinais-Suomi	193	128	549	1315	1322	1154	1028	859
Satakunta	104	101	516	1168	1075	821	659	541
Häme	36	40	172	471	528	488	390	343
Pirkanmaa	95	74	523	1219	1048	869	664	484
Päijät-Häme	13	27	135	316	356	303	251	204
Kymenlaakso	24	27	138	381	524	539	411	329
Etelä-Karjala	31	22	151	479	510	435	303	234
Etelä-Savo	66	62	383	1170	1095	795	493	290
Pohjois-Savo	99	98	442	1039	1120	966	856	626
Pohjois-Karjala	37	52	287	742	731	657	513	391
Kainuu	14	11	108	336	367	256	204	128
Keski-Suomi	61	64	452	1084	896	747	558	372
Etelä-Pohjanmaa	76	94	626	1749	1974	1654	1313	1004
Vaasan rannikkoseutu	58	59	415	1006	1108	921	750	584
Keski-Pohjanmaa	9	20	105	254	298	372	362	279
Pohjois-Pohjanmaa	72	76	497	1105	1039	1042	876	781
Lappi	51	73	344	526	415	383	238	167
Ahvenanmaa	40	38	107	152	122	99	76	52
Yhteensä - Sammanlagt								
Total	1158	1147	6337	15274	15330	13200	10606	8185

30.00-39.99	40.00-49.99	50.00-74.99	75.00-99.99	Yhteensä Sammanlagt Total			Maakunta/NUTS III alue Landskommun/NUTS III område Region/NUTS III division
				100.00-	> 1 ha	> 3 ha	
864	551	684	259	242	9307	7628	Uusimaa
1251	827	960	315	247	12575	10744	Varsinais-Suomi
664	355	373	114	65	8932	7521	Satakunta
487	280	304	105	68	4868	4247	Häme
691	384	379	89	71	11104	8828	Pirkanmaa
259	140	160	47	27	3177	2679	Päijät-Häme
387	228	212	55	30	4841	4046	Kymenlaakso
293	133	96	15	2	4662	3698	Etelä-Karjala
280	99	55	15	5	8333	6535	Etelä-Savo
740	335	186	38	8	11555	9343	Pohjois-Savo
411	179	142	26	12	8358	6241	Pohjois-Karjala
128	44	34	7	5	5689	4080	Kainuu
415	174	133	27	9	9329	7160	Keski-Suomi
1154	541	414	95	50	15212	13159	Etelä-Pohjanmaa
728	336	251	45	20	8255	6972	Vaasan rannikkoseutu
294	146	75	8	6	3139	2719	Keski-Pohjanmaa
1089	561	451	109	60	16722	12846	Pohjois-Pohjanmaa
177	75	41	12	2	8224	5450	Lappi
73	30	21	3	2	1055	787	Ahvenanmaa
10385	5418	4971	1384	931	155337	124683	Yhteensä - Sammanlagt Total

30.00-39.99	40.00-49.99	50.00-74.99	75.00-99.99	Yhteensä Sammanlagt Total			Maakunta/NUTS III alue Landskommun/NUTS III område Region/NUTS III division
				100.00-	> 1 ha	> 3 ha	
848	548	681	257	236	6558	6398	Uusimaa
1236	824	959	313	246	10126	9805	Varsinais-Suomi
661	355	372	114	65	6552	6347	Satakunta
482	280	303	105	67	3705	3629	Häme
681	379	376	88	71	6571	6402	Pirkanmaa
256	140	160	47	27	2235	2195	Päijät-Häme
379	228	212	54	30	3276	3225	Kymenlaakso
288	132	96	14	2	2697	2644	Etelä-Karjala
276	97	55	15	5	4802	4674	Etelä-Savo
729	334	184	38	8	6539	6342	Pohjois-Savo
404	176	139	24	11	4164	4075	Pohjois-Karjala
126	44	33	5	5	1637	1612	Kainuu
410	173	132	26	8	4983	4858	Keski-Suomi
1150	541	412	93	50	10736	10566	Etelä-Pohjanmaa
724	334	249	45	20	6273	6156	Vaasan rannikkoseutu
291	145	74	8	6	2223	2194	Keski-Pohjanmaa
1069	558	449	108	59	7731	7583	Pohjois-Pohjanmaa
170	72	41	9	2	2491	2367	Lappi
73	30	21	3	2	815	737	Ahvenanmaa
10253	5390	4948	1366	920	94114	91809	Yhteensä - Sammanlagt Total

1.9. Maatilojen lukumäärä metsäsuuruusluokan mukaan maaseutuelinkeinopiireittäin kesällä 1996 sekä koko maassa 1992, 1994, 1995 ja 1996

1.9. Antal lantbrukslägenheter enligt skogsareal och landsbygdsnäringsdistrikt sommaren 1996 samt i hela landet 1992, 1994, 1995 och 1996

1.9. Number of farms by forest area and Rural Business District in summer 1996 and in the whole country 1992, 1994, 1995 and 1996

Maaseutuelinkeinopiiri Landsbygdsnärings- distrikt <i>Rural Business District</i>	Metsäsuuruusluokka (ha) - Skogstorleksgrupp (ha) - <i>Forest area group (ha)</i>									1000- Yhteensä Samman- lagt <i>Total</i>	
	Ei metsää Utan skog <i>Without forest</i>	0.01- 4.99	5.00- 9.99	10.00- 19.99	20.00- 49.99	50.00- 99.99	100.00- 199.99	200.00- 499.99	500.00- 999.99		
Uudenmaan	865	1865	1425	2187	2680	1130	297	89	15	14	10567
Turun	983	2352	2003	2603	2544	771	207	38	7	5	11513
Satakunnan	791	1723	1448	2175	2819	1074	320	41	6	5	10402
Hämeen	346	915	907	1770	2486	1112	393	88	18	10	8045
Kymen	381	947	889	1849	3485	1392	304	41	7	10	9305
Mikkelin	219	716	494	1095	2954	2012	725	91	9	18	8333
Pirkanmaan	506	1321	1155	1888	2979	1216	456	89	15	9	9634
Etelä-Pohjanmaan	930	2080	2051	3785	5470	1822	357	47	10	5	16557
Vaasan	385	672	741	1566	2785	946	156	13	5	4	7273
Keski-Pohjanmaan	279	565	444	1094	2540	1339	282	23	4	2	6572
Keski-Suomen	335	829	704	1598	3208	1769	712	149	10	15	9329
Kuopion	400	875	861	2093	4130	2295	781	93	14	13	11555
Pohjois-Karjalan	310	1074	679	1322	2819	1580	484	72	7	11	8358
Kainuun	174	364	259	481	1445	2162	676	106	7	15	5689
Oulun	679	1348	947	1633	3546	3319	1302	134	8	10	12926
Lapin	331	496	425	737	1614	2131	2021	430	20	19	8224
Ahvenanmaa	139	147	129	189	292	130	29	-	-	-	1055
Yhteensä - Sammanlagt Total	8053	18289	15561	28065	47796	26200	9502	1544	162	165	155337
1992	8847	25659	21279	37538	60201	30649	11052	1859	248	295	197627
1994	9027	23913	19921	35578	58032	30038	11021	1867	239	289	189925
1995	8242	19667	16934	30808	52576	28650	10669	1738	197	226	169707

1.10. Maatilojen lukumäärä metsäsuuruusluokan mukaan maaseutukeskuksittain kesällä 1996

1.10. Antal lantbrukslägenheter enligt skogsareal och landsbygdscentral sommaren 1996

1.10. Number of farms by forest area and Rural Centre in summer 1996

Maaseutukeskus Landsbygds- central <i>Rural Centre</i>	Metsäsuuruusluokka (ha) - Skogstorleksgrupp (ha) - <i>Forest area group (ha)</i>									1000- Yhteensä Samman- lagt <i>Total</i>	
	Ei metsää Utan skog <i>Without forest</i>	0.01- 4.99	5.00- 9.99	10.00- 19.99	20.00- 49.99	50.00- 99.99	100.00- 199.99	200.00- 499.99	500.00- 999.99		
Uudenmaan	466	887	762	1328	1565	659	146	39	5	5	5862
Nylands Svenska	335	781	512	633	728	282	118	39	9	8	3445
Farna	919	2132	1803	2349	2406	730	199	34	7	3	10582
Finska Hushållningss	198	331	265	377	614	272	49	9	1	1	2117
Satakunnan	816	1795	1522	2313	3172	1191	335	42	7	5	11198
Pirkanmaan	412	1056	940	1466	2243	999	411	84	12	7	7630
Hämeen	365	1026	999	1767	1857	684	230	53	14	12	7007
Päijät-Hämeen	137	365	311	674	1420	702	275	60	6	2	3952
Kymenlaakson	242	488	501	1009	1734	667	161	26	6	7	4841
Etelä-Karjalan	144	472	403	878	1816	772	156	17	1	3	4662
Mikkelin	219	716	494	1095	2954	2012	725	91	9	18	8333
Pohjois-Savon	400	875	861	2093	4130	2295	781	93	14	13	11555
Pohjois-Karjalan	310	1074	679	1322	2819	1580	484	72	7	11	8358
Keski-Suomen	312	766	642	1465	2938	1636	638	132	10	15	8554
Etelä-Pohjanmaan	930	2080	2051	3785	5470	1822	357	47	10	5	16557
Österbottens Sv.	385	672	741	1566	2785	946	156	13	5	4	7273
Keski-Pohjanmaan	122	231	208	516	1669	1086	244	20	1	1	4098
Oulun	836	1682	1183	2211	4417	3572	1340	137	11	11	15400
Kainuun	174	364	259	481	1445	2162	676	106	7	15	5689
Lapin	331	496	425	737	1614	2131	2021	430	20	19	8224
Yhteensä - Sammanlagt Total	8053	18289	15561	28065	47796	26200	9502	1544	162	165	155337

1.11. Maatilojen lukumäärä metsäsuuruusluokan mukaan lääneittäin kesällä 1996

1.11. Antal lantbrukslägenheter enligt skogsareal och län sommaren 1996

1.11. Number of farms by forest area and province in summer 1996

Lääni Län Province	Metsäsuuruusluokka (ha) - Skogstorleksgrupp (ha) - Forest area group (ha)									Yhteensä Samman- lagt Total	
	Ei metsää Utan skog Without forest	0.01- 4.99	5.00- 9.99	10.00- 19.99	20.00- 49.99	50.00- 99.99	100.00- 199.99	200.00- 499.99	500.00- 999.99		1000-
Uudenmaan	801	1668	1274	1961	2293	941	264	78	14	13	9307
Turun ja Porin	1833	4259	3587	4966	5685	1987	547	88	14	11	22977
Hämeen	139	147	129	189	292	130	29	-	-	-	1055
Kymen	823	2152	1976	3493	4988	2117	772	153	30	19	16523
Mikkelin	386	960	904	1887	3550	1439	317	43	7	10	9503
Pohjois-Karjalan	248	800	580	1260	3431	2223	802	115	12	18	9489
Kuopion	310	1074	679	1322	2819	1580	484	72	7	11	8358
Keski-Suomen	400	875	861	2093	4130	2295	781	93	14	13	11555
Vaasan	335	829	704	1598	3208	1769	712	149	10	15	9329
Oulun	1371	2885	2910	5688	9405	3548	697	77	15	10	26606
Lapin	1076	2144	1532	2871	6381	6040	2076	246	19	26	22411
Ahvenanmaa	331	496	425	737	1614	2131	2021	430	20	19	8224
Yhteensä Sammanlagt Total	8053	18289	15561	28065	47796	26200	9502	1544	162	165	155337

1.12. Maatilojen jakauma pelto- ja metsäsuuruusluokan mukaan koko maassa kesällä 1996

1.12. Lantbrukslägenheter enligt åker- och skogsareal i hela landet sommaren 1996

1.12. Farms according to the field and forest area in the whole country in summer 1996

Peltoisuusluokka Åkerstorleksgrupp Field area group	Metsäsuuruusluokka (ha) - Skogstorleksgrupp (ha) - Forest area group (ha)									Yhteensä Samman- lagt Total	
	Ei metsää Utan skog Without forest	0.01- 4.99	5.00- 9.99	10.00- 19.99	20.00- 49.99	50.00- 99.99	100.00- 199.99	200.00- 499.99	500.00- 999.99		1000-
1.00 - 1.99 ha	2463	6703	2683	3091	2938	1115	346	49	17	23	19428
2.00 - 2.99 ha	898	2920	1724	2140	2211	968	309	39	7	10	11226
3.00 - 4.99 ha	1425	3169	2609	3577	4245	1996	670	110	12	17	17830
5.00 - 9.99 ha	1276	2700	3551	6273	9594	4387	1482	177	13	24	29477
10.00 - 14.99 ha	607	1088	1852	4228	7293	3574	1192	180	17	13	20044
15.00 - 19.99 ha	372	577	1060	2674	5635	3071	1141	176	7	14	14727
20.00 - 24.99 ha	251	375	643	1872	4294	2630	915	140	13	5	11138
25.00 - 29.99 ha	176	230	430	1256	3292	2127	738	115	11	3	8378
30.00 - 39.99 ha	211	240	513	1415	3997	2807	1010	174	11	7	10385
40.00 - 49.99 ha	116	136	239	715	1961	1503	644	90	8	6	5418
50.00 - 74.99 ha	152	101	179	597	1705	1415	669	134	15	4	4971
75.00 - 99.99 ha	57	26	44	143	406	399	223	66	8	12	1384
100.00- ha	49	24	34	84	225	208	163	94	23	27	931
Yhteensä Sammanlagt Total	8053	18289	15561	28065	47796	26200	9502	1544	162	165	155337

1.13. Tukea hakeneiden tilojen määrä maaseutuelinkeinopiireittäin 1996

1.13. Antal lägenheter som ansökt om stöd enligt landsbygdsnäringsdistrikt 1996

1.13. Number of farms applying for support by Rural Business District in 1996

Maaseutu- elinkeinopiiri Landsbygds- näringsdistrikt <i>Rural Business District</i>	Tukea hakeneita tiloja Lägenheter som ansökt om stöd <i>Farms applying for support</i>	Tukeen oikeutettuja hakijoista Stödberättigade av sökandena <i>Farms entitled to support</i>	Aktiivitilat Aktiva lägenheter <i>Active farms</i>	Kaikki tilat Alla lant- brukslägenheterna <i>All farms</i>	
	st - kpl - no	st - kpl - no	%	st - kpl - no	st - kpl - no
Uudenmaan	7180	7140	99.44	7363	10567
Turun	9307	9255	99.44	9475	11513
Satakunnan	7397	7336	99.18	7540	10402
Hämeen	5796	5762	99.41	5940	8045
Kymen	5710	5679	99.46	5819	9305
Mikkelin	4668	4626	99.10	4802	8333
Pirkanmaan	5407	5371	99.33	5583	9634
Etelä-Pohjanmaan	11877	11763	99.04	11961	16557
Vaasan	5157	5134	99.55	5229	7273
Keski-Pohjanmaan	4395	4372	99.48	4519	6572
Keski-Suomen	4823	4770	98.90	4983	9329
Kuopion	6421	6361	99.07	6539	11555
Pohjois-Karjalan	4113	4073	99.03	4164	8358
Kainuun	1610	1593	98.94	1637	5689
Oulun	5085	5039	99.10	5254	12926
Lapin	2226	2201	98.88	2491	8224
Ahvenanmaa	811	805	99.26	815	1055
Yhteensä					
Sammanlagt					
Total	91983	91280	99.24	94114	155337
Koko maa					
Hela landet					
Whole country					
1995	98736	95567	96.79	99964	169707

**2.1. Maatilojen maankäyttölajit maaseutuelinkeinopiireittäin kesällä 1996
sekä koko maassa 1974 - 1996**

**2.1. Lantbrukslägenheternas jorddisponering enligt landsbygdsnäringsdistrikt sommaren 1996
samt i hela landet 1974 - 1996**

2.1. Land use on farms by Rural Business District in summer 1996 and in the whole country 1974 - 1996

Maaseutu- elinkeinopiiri Landsbyggs- näringsdistrikt <i>Rural Business District</i>	Pelto ja puutarha yhteensä Åker och trädgård sammanlagt <i>Agricultural and horticultural land total</i>		Keski- peltoal Medel- åkerar <i>Average area of arable land</i>		Vuokratpelto Arrendeåker <i>Rented arable land</i>		Peltoa viljeltynä Åker i odling <i>Arable land under cultivation</i>		Luonnonniitty ja -laidun Naturäng och betesmark <i>Rough grazing and pasturage</i>		Metsämaa Skogsmark <i>Forest land</i>		Muu maa Övrig mar <i>Other land</i>		Yhteensä Samman- lagt <i>Total</i>	
	kpl, st <i>number</i>	ha	ha	kpl, st <i>number</i>	ha	kpl, st <i>number</i>	ha	kpl, st <i>number</i>	ha	kpl, st <i>number</i>	ha	kpl, st <i>number</i>	ha	ha	ha	
Uudenmaan	10567	249292	23.59	3724	62601	7570	231910	3727	6989	9702	321013	85476	662770			
Turun	11513	283144	24.59	4270	60082	9635	271948	3339	4632	10530	235974	76235	599985			
Satakunnan	10402	182781	17.57	3746	44580	7959	169486	4115	4850	9611	278312	72891	538834			
Hämeen	8045	170594	21.20	2580	32689	6313	159151	3609	5301	7699	301910	42999	520804			
Kymen	9305	151532	16.29	2852	28970	6526	133266	3179	2812	8924	329629	55716	539689			
Mikkelin	8333	91415	10.97	2295	17809	5528	76038	3994	4657	8114	444520	56281	596873			
Pirkanmaan	9634	145516	15.10	2583	31898	5986	124921	4874	6225	9128	338934	60380	551055			
Etelä-Pohjanmaan	16557	283022	17.09	5713	56116	12577	257053	5087	3713	15627	458399	185953	931087			
Vaasan	7273	115776	15.92	3012	29386	5357	107256	2666	2608	6888	214648	59317	392349			
Keski-Pohjanmaan	6572	119081	18.12	2515	24219	4843	106913	2509	2101	6293	253562	134215	508959			
Keski-Suomen	9329	110069	11.80	2323	20860	5935	90295	4252	4773	8994	467367	70315	652524			
Kuopion	11555	159110	13.77	3206	27078	7836	132645	5889	7199	11155	530495	78226	775030			
Pohjois-Karjalan	8358	103814	12.42	2077	18752	4743	82764	4358	5848	8048	409763	62344	581769			
Kainuun	5689	48768	8.57	988	8124	2316	29414	2134	2076	5515	895605	336827	1283276			
Oulun	12926	167250	12.94	2890	32672	6924	127583	5298	14955	12247	643455	388482	1214142			
Lapin	8224	64777	7.88	1473	12195	3569	39519	2804	7563	7893	683856	488616	1244812			
Ahvenanmaa	1055	14181	13.44	538	4758	837	13498	839	6514	916	26241	23633	70569			
Yhteensä Sammanlagt Total	155337	2460121	15.84	46785	512789	104454	2153659	62673	92817	147284	6833683	2277904	11664525			
Koko maa Hela landet Whole country																
1974	258200	2528596	9.79	16665	114288	-	2401230	109703	156977	244184	8143788	3046108	13875466			
1975	248736	2501013	10.05	21134	144817	-	2349967	106635	152787	235810	7932758	2951761	13538321			
1976	242682	2489306	10.26	23280	162874	-	2334660	104783	150084	230557	7820919	2891539	13351846			
1977	237679	2477908	10.43	25019	176022	-	2318876	103539	148135	222831	7713682	2861890	13201616			
1978	232820	2468993	10.60	26277	186655	-	2307972	102161	146594	218340	7618361	2803081	13037029			
1979	229349	2472493	10.78	28092	201875	-	2311510	101203	146475	218729	7551144	2779768	12949879			
1980	224721	2462745	10.96	28969	209768	-	2304421	99559	144233	210028	7455350	2737999	12800327			
1981	218904	2443447	11.16	30312	222159	195151	2289010	97051	141981	208957	7329390	2677388	12592206			
1982	212630	2429198	11.42	35173	242315	194025	2269926	96637	138609	203723	7204029	2622768	12394604			
1983	208229	2423595	11.63	38618	244826	191165	2268592	96438	136276	200138	7131796	2581504	12273171			
1984	203933	2417910	11.85	33658	252013	182804	2266450	90449	133841	194573	7041558	2531394	12124703			
1985	200450	2420235	12.07	33832	255495	179366	2267255	88603	131784	191210	6987092	2486153	12025264			
1986	195430	2420741	12.38	34007	260158	173419	2257990	85813	127283	186285	6877525	2423918	11849467			
1987	192244	2421074	12.59	33807	261729	168854	2243483	84024	124924	183139	6808089	2386814	11740901			
1988	189049	2415505	12.77	33590	262175	164654	2229259	82229	122539	180041	6720629	2343096	11601769			
1990	199385	2544192	12.76	42689	343507	156518	2270957	92551	122260	190830	7151684	2520303	12338439			
1991	199946	2578960	12.90	43041	360786	155238	2290925	91487	122688	191127	9235157	2928277	14865082			
1992	197627	2579588	13.1	42090	368397	152340	2271203	88553	119742	188780	9195864	3018611	14913805			
1993	191853	2582543	13.5	43914	401387	145833	2260569	81117	106416	182933	8904511	2941350	14534820			
1994	189925	2592935	13.65	44540	424189	142626	2267800	80237	110230	180898	8768911	2910090	14382166			
1995	169707	2524971	14.9	48938	482494	123162	2175358	68698	98167	161465	7793523	2549830	12966491			

2.2. Maatilojen maankäyttölajit maaseutukeskuksittain kesällä 1996

2.2. Lantbrukslägenheternas jorddisponering enligt landsbygdscentral sommaren 1996

2.2. Land use on farms by Rural Centre in summer 1996

Maaseutukeskus Landsbygdscentral <i>Rural Centre</i>	Pelto ja puutarha yhteensä Åker och trädgård sammanlagt <i>Agricultural and horticultural land total</i>		Keski- peltoala Medel- åkerareal <i>Average area of arable land</i>	Vuokrapelto Arrendeåker <i>Rented arable land</i>	Peltoa viljeltynä Åker i odling <i>Arable land under cultivation</i>		Luonnonniitty ja -laidun Naturäng och betesmark <i>Rough grazing and pasturage</i>		Metsämaa Skogsmark <i>Forest land</i>	Muu maa Övrig mark <i>Other land</i>		Yhteensä Samman- lagt <i>Total</i>	
	kpl, st <i>number</i>	ha	ha	kpl, st <i>number</i>	ha	kpl, st <i>number</i>	ha	kpl, st <i>number</i>	ha	kpl, st <i>number</i>	ha	ha	ha
Uudenmaan	5862	144571	24.66	2015	32749	4492	135518	1991	2896	5396	166306	26459	340232
Nylands Svenska	3445	80767	23.44	1230	23322	2233	74266	1192	2533	3110	113985	32868	230153
Farma	10582	257604	24.34	3984	55520	8877	247789	2946	4024	9663	218295	73776	553699
Finska Hushåll.	2117	34173	16.14	955	10544	1528	31883	1323	7989	1919	58788	48400	149350
Satakunnan	11198	190604	17.02	3884	45888	8330	175250	4538	5197	10382	303947	85727	585475
Pirkanmaan	7630	111413	14.60	2086	25528	4734	94886	3834	4927	7218	279875	41622	437837
Hämeen	7007	161425	23.04	2297	30864	5466	151612	3158	4546	6642	218807	34321	419099
Päijät-Hämeen	3952	69008	17.46	1099	12890	2947	62509	1871	2712	3815	169459	20928	262107
Kymenlaakson	4841	90901	18.78	1495	16766	3509	82060	1750	1671	4599	176323	34137	303032
Etelä-Karjalan	4662	64593	13.86	1419	12949	3171	54947	1489	1226	4518	161481	22959	250259
Mikkelin	8333	91415	10.97	2295	17809	5528	76038	3994	4657	8114	444520	56281	596873
Pohjois-Savon	11555	159110	13.77	3206	27078	7836	132645	5889	7199	11155	530495	78226	775030
Pohjois-Karjalan	8358	103814	12.42	2077	18752	4743	82764	4358	5848	8048	409763	62344	581769
Keski-Suomen	8554	102049	11.93	2152	19419	5474	83755	3842	4375	8242	432114	66447	604985
Etelä-Pohjanmaan	16557	283022	17.09	5713	56116	12577	257053	5087	3713	15627	458399	185953	931087
Österbottens Sv.	7273	115776	15.92	3012	29386	5357	107256	2666	2608	6888	214648	59317	392349
Keski-Pohjanmaan	4098	77904	19.01	1667	16016	3193	71150	1393	1126	3976	188497	106432	373959
Oulun	15400	208427	13.53	3738	40876	8574	163346	6414	15931	14564	708520	416266	1349144
Kainuun	5689	48768	8.57	988	8124	2316	29414	2134	2076	5515	895605	336827	1283276
Lapin	8224	64777	7.88	1473	12195	3569	39519	2804	7563	7893	683856	488616	1244812
Yhteensä Sammanlagt Total	155337	2460121	15.84	46785	512789	104454	2153659	62673	92817	147284	6833683	2277904	11664525

2.3. Maatilojen maankäyttölajit lääneittäin kesällä 1996

2.3. Lantbrukslägenheternas jorddisponering enligt län sommaren 1996

2.3. Land use on farms by province in summer 1996

Läni Län <i>Province</i>	Pelto ja puutarha yhteensä Åker och trädgård sammanlagt <i>Agricultural and horticultural land total</i>		Keski- peltoala Medel- åkerareal <i>Average area of arable land</i>	Vuokrapelto Arrendeåker <i>Rented arable land</i>	Peltoa viljeltynä Åker i odling <i>Arable land under cultivation</i>		Luonnonniitty ja -laidun Naturäng och betesmark <i>Rough grazing and pasturage</i>		Metsämaa Skogsmark <i>Forest land</i>	Muu maa Övrig mark <i>Other land</i>		Yhteensä Samman- lagt <i>Total</i>	
	kpl, st <i>number</i>	ha	ha	kpl, st <i>number</i>	ha	kpl, st <i>number</i>	ha	kpl, st <i>number</i>	ha	kpl, st <i>number</i>	ha	ha	ha
Uudenmaan	9307	225338	24.21	3245	56070	6725	209784	3183	5429	8506	280291	59327	570385
Turun ja Porin	22977	485915	21.15	8433	110449	18285	459818	7938	10957	21144	546832	173895	1217599
Hämeen	16523	299992	18.16	4873	62063	11375	270433	7836	10281	15700	587881	96779	994933
Kymen	9503	155494	16.36	2914	29715	6680	137007	3239	2898	9117	337804	57097	553293
Mikkelin	9489	107532	11.33	2585	20333	6452	89677	4641	5902	9241	497483	62879	673796
Pohjois-Karjalan	8358	103814	12.42	2077	18752	4743	82764	4358	5848	8048	409763	62344	581769
Kuopion	11555	159110	13.77	3206	27078	7836	132645	5889	7199	11155	530495	78226	775030
Keski-Suomen	9329	110069	11.80	2323	20860	5935	90295	4252	4773	8994	467367	70315	652524
Vaasan	26606	449866	16.91	9868	96082	20127	410961	8728	7065	25235	810488	326718	1594137
Oulun	22411	284031	12.67	5250	54436	11890	217258	8966	18388	21335	1655181	778076	2735676
Lapin	8224	64777	7.88	1473	12195	3569	39519	2804	7563	7893	683856	488616	1244812
Ahvenanmaa	1055	14181	13.44	538	4758	837	13498	839	6514	916	26241	23633	70569
Yhteensä Sammanlagt Total	155337	2460121	15.84	46785	512789	104454	2153659	62673	92817	147284	6833683	2277904	11664525

**2.4. Aktiivitulojen maankäyttölajit maaseutuelinkeinopiireittäin kesällä 1996
sekä koko maassa 1990 - 1996**

**2.4. Aktivlägenheternas jorddisponering enligt landsbygdsnäringsdistrikt sommaren 1996
samt i hela landet 1990 - 1996**

**2.4. Land use on active farms by Rural Business District in summer 1996
and in the whole country 1990 -1996**

Maaseutu- elinkeinopiiri Landsbygds- näringsdistrikt <i>Rural Business District</i>	Pelto ja puutarha yhteensä Åker och trädgård sammanlagt <i>Agricultural and horticultural land total</i>		Keski- peltoala Medel- åkerareal <i>Average area of arable land</i>		Vuokrapelto Arrendeåker <i>Rented arable land</i>		Peltoa viijeltynä Åker i odling <i>Arable land under cultivation</i>		Luonnonniitty ja -laidun Naturäng och betesmark <i>Rough grazing and pasturage</i>		Metsämaa Skogsmark <i>Forest land</i>		Muu maa Övrig mark <i>Other land</i>	Yhteensä Samman- lagt <i>Total</i>
	kpl, st <i>number</i>	ha	ha	kpl, st <i>number</i>	ha	kpl, st <i>number</i>	ha	kpl, st <i>number</i>	ha	kpl, st <i>number</i>	ha	kpl, st <i>number</i>	ha	ha
Uudenmaan	7363	233550	31.72	3699	62463	7354	231344	2853	5852	6789	269167	65613	574182	
Turun	9475	273426	28.86	4256	60007	9469	271366	2861	4243	8742	212957	66030	556656	
Satakunnan	7540	169925	22.54	3734	44518	7537	168482	3077	3838	6963	225176	54863	453802	
Hämeen	5940	159715	26.89	2569	32637	5935	158485	2780	4368	5724	239819	30737	434639	
Kymen	5819	132859	22.83	2818	28782	5812	131968	2128	2019	5619	223652	33396	391926	
Mikkelin	4802	75602	15.74	2257	17620	4798	74527	2425	3187	4698	288221	34860	401870	
Pirkanmaan	5583	124990	22.39	2560	31743	5570	123642	3094	4493	5354	240044	39252	408779	
Etelä-Pohjanmaan	11961	257268	21.51	5684	55994	11944	255133	3793	2742	11448	358021	140313	758344	
Vaasan	5229	107265	20.51	2985	29243	5222	106688	1968	1955	4933	165345	43493	318058	
Keski-Pohjanmaan	4519	106671	23.61	2496	24107	4515	105906	1768	1576	4381	190731	96516	395494	
Keski-Suomen	4983	89639	17.99	2291	20755	4968	88427	2427	3040	4825	284132	37981	414792	
Kuopion	6539	131748	20.15	3171	26944	6529	129785	3427	4694	6368	340114	44655	521211	
Pohjois-Karjalan	4164	82693	19.86	2060	18671	4158	81856	2332	3380	4065	204265	30059	320397	
Kainuun	1637	29515	18.03	973	8044	1633	28852	679	922	1606	133621	50987	215045	
Oulun	5254	127697	24.30	2858	32544	5244	126047	2397	7103	5020	314882	197841	647523	
Lapin	2491	39437	15.83	1426	11959	2486	37976	911	3128	2384	269333	198706	510604	
Ahvenanmaa	815	13624	16.72	534	4751	813	13494	669	5952	714	23593	18067	61236	
Yhteensä Sammanlagt Total	94114	2155623	22.90	46371	510781	93987	2133980	39589	62494	89633	3983073	1183366	7384556	
Koko maa Hela landet Whole country														
1990	129114	2238710	17.34	42022	340971	125185	2174614	64605	89498	125886	5343014	1753435	9424657	
1991	126084	2226261	17.66	41921	355205	121076	2161540	61623	84938	122373	5181192	1670764	9163155	
1992	121349	2191735	18.06	40694	361096	116203	2121734	57730	80123	117472	5044418	1605317	8921593	
1993	116281	2183882	18.78	42500	393868	111403	2120335	52240	71453	112152	4954848	1564072	8774255	
1994	114510	2198393	19.20	43323	417963	109624	2141230	51271	71249	110180	5038951	1567811	8876404	
1995	99964	2167304	21.68	46447	478736	99576	2144996	41794	60467	95557	4155615	1245716	7629099	

2.5. Maatilojen maankäyttölajit tukialueittain kesällä 1996

2.5. Lantbrukslägenheternas jorddisponering enligt stödområde sommaren 1996

2.5. Land use on farms by national support area in summer 1996

Kansallinen tukialue Nationella stödområde National support area	Pelto ja puutarha yhteensä Åker och trädgård sammanlagt Agricultural and horticultural land total	Keskipeltoala Medelåkerare Average area of arable land	Vuokratpelto Arrendeåker Rented arable land	Peltoa viljeltyinä Åker i odling Arable land under cultivation	Luonnonniitty ja -laidun Naturäng och betesmark Rough grazing and pasturage		Metsämaa Skogsmark Forest land		Muu maa Övrig mark Other land		Yhteensä Sammanlagt Total		
					kpl, st number	ha	kpl, st number	ha	kpl, st number	ha		kpl, st number	ha
A	15011	392620	26.16	5353	91490	11907	373259	4435	7422	13597	361364	90820	852226
B1	38476	715142	18.59	12748	154123	28251	655044	15982	19907	36196	1241259	233414	2209722
B2	771	11981	15.54	422	3941	654	11590	601	3986	679	20809	11529	48305
BS	806	9061	11.24	326	2938	527	8137	530	3622	741	21000	28672	62355
C1	34108	507829	14.89	11095	103716	24180	450261	13428	13366	32463	1201796	233232	1956223
C2	42099	618666	14.70	12440	120029	27940	525594	18377	22724	40429	1735434	607810	2984634
C2P	7026	72694	10.35	1550	13678	3699	53370	3412	4149	6753	560560	120144	757547
C3P1	1626	15158	9.32	298	3067	748	9921	592	749	1517	68760	52793	137460
C3P2	4950	42294	8.54	766	6999	1903	24442	2211	3271	4761	482429	242733	770727
C3P3	6131	44604	7.28	960	7502	2544	24202	2013	6254	5926	684812	387109	1122779
C3P4	1685	13997	8.31	360	2400	1030	8944	498	2991	1667	167331	72442	256761
C4P4	2266	13904	6.14	376	2455	889	7415	564	4266	2203	258521	181125	457816
C4P5	382	2170	5.68	91	451	182	1481	30	110	352	29607	16082	47969
Yhteensä Sammanlagt Total	155337	2460121	15.84	46785	512789	104454	2153659	62673	92817	147284	6833683	2277904	11664525

2.6. Aktiivitulojen maankäyttölajit tukialueittain kesällä 1996

2.6. Aktivlägenheternas jorddisponering enligt stödområde sommaren 1996

2.6. Land use on active farms by national support area in summer 1996

Kansallinen tukialue Nationella stödområde National support area	Pelto ja puutarha yhteensä Åker och trädgård sammanlagt Agricultural and horticultural land total	Keskipeltoala Medelåkerare Average area of arable land	Vuokratpelto Arrendeåker Rented arable land	Peltoa viljeltyinä Åker i odling Arable land under cultivation	Luonnonniitty ja -laidun Naturäng och betesmark Rough grazing and pasturage		Metsämaa Skogsmark Forest land		Muu maa Övrig mark Other land		Yhteensä Sammanlagt Total		
					kpl, st number	ha	kpl, st number	ha	kpl, st number	ha		kpl, st number	ha
A	11697	375383	32.09	5331	91348	11690	372525	3673	6465	10692	315668	75461	772977
B1	26751	657319	24.57	12669	153675	26722	651627	11675	15797	25300	955057	169607	1797780
B2	646	11711	18.13	418	3934	644	11588	529	3833	575	19366	10322	45232
BS	495	8236	16.64	325	2937	494	8113	335	3062	448	16671	19123	47092
C1	22400	450325	20.10	11005	103291	22369	445919	9013	9418	21441	863154	169868	1492765
C2	24472	523059	21.37	12313	119466	24429	517798	10966	15175	23758	1159564	397524	2095322
C2P	2883	53383	18.52	1527	13564	2878	52672	1517	2209	2823	194247	42852	292691
C3P1	511	9768	19.12	293	3051	511	9598	240	281	480	30415	23939	64403
C3P2	1288	24275	18.85	748	6890	1287	23553	621	1412	1248	90674	58881	175242
C3P3	1596	24345	15.25	937	7420	1588	23430	607	1975	1548	170197	108218	304735
C3P4	620	9009	14.53	357	2388	620	8766	196	1121	607	66922	33910	110962
C4P4	611	7352	12.03	357	2364	611	6956	194	1691	587	88819	64281	162143
C4P5	144	1457	10.12	91	451	144	1435	23	55	126	12318	9380	23210
Yhteensä Sammanlagt Total	94114	2155623	22.90	46371	510781	93987	2133980	39589	62494	89633	3983073	1183366	7384556

2.7. Maatilojen maankäyttölajit maakunnittain (NUTS III alueet) kesällä 1996

2.7. Lantbrukslägenheternas jorddisponering enligt landskommun (NUTS III område) sommaren 1996

2.7. Land use on farms by region (NUTS III division) in summer 1996

Maakunta/ NUTS III alue Landskommun/ NUTS III område Region/ NUTS III division	Pelto ja puutarha yhteensä Åker och trädgård sammanslagd Agricultural and horticultural land total		Keski- peltoala Medel- åkerareal Average area of arable land		Vuokratpelto Arrendeåker Rented arable land		Peltoa viljelytynä Åker i odling Arable land under cultivation		Luonnonniitty ja -laidun Naturäng och betesmark Rough grazing and pasturage		Metsämaa Skogsmark Forest land		Muu maa Övrig mark Other land	Yhteensä Samman- lagt Total
	kpl, st number	ha	ha	kpl, st number	ha	kpl, st number	ha	kpl, st number	ha	kpl, st number	ha	kpl, st number	ha	ha
Uusimaa	9307	225338	24.21	3245	56070	6725	209784	3183	5429	8506	280291	59327	570385	
Varsinais-Suomi	12575	303135	24.11	4687	65868	10326	290333	3823	6106	11533	268520	101004	678765	
Satakunta	8932	158466	17.74	3271	38588	6919	147021	3367	4008	8211	239475	66575	468524	
Häme	4868	109606	22.52	1652	21239	3827	103182	2148	2987	4636	167704	25939	306236	
Pirkanmaa	11104	169830	15.29	3058	37890	7026	147386	5622	7067	10528	377771	66697	621365	
Päijät-Häme	3177	60988	19.20	928	11450	2486	55969	1461	2314	3063	134207	17059	214568	
Kymenlaakso	4841	90901	18.78	1495	16766	3509	82060	1750	1671	4599	176323	34137	303032	
Etelä-Karjala	4662	64593	13.86	1419	12949	3171	54947	1489	1226	4518	161481	22959	250259	
Etelä-Savo	8333	91415	10.97	2295	17809	5528	76038	3994	4657	8114	444520	56281	596873	
Pohjois-Savo	11555	159110	13.77	3206	27078	7836	132645	5889	7199	11155	530495	78226	775030	
Pohjois-Karjala	8358	103814	12.42	2077	18752	4743	82764	4358	5848	8048	409763	62344	581769	
Kainuu	5689	48768	8.57	988	8124	2316	29414	2134	2076	5515	895605	336827	1283276	
Keski-Suomi	9329	110069	11.80	2323	20860	5935	90295	4252	4773	8994	467367	70315	652524	
Etelä-Pohjanmaa	15212	252792	16.62	5186	50679	11346	227602	4729	3408	14348	423560	178020	857780	
Vaasan rannikkose	8255	141233	17.11	3435	33612	6398	132559	2894	2796	7830	238784	65355	448168	
Keski-Pohjanmaa	3139	55841	17.79	1247	11791	2383	50800	1105	861	3057	148144	83343	288189	
Pohjois-Pohjanmaa	16722	235263	14.07	4262	46312	9574	187844	6832	16312	15820	759576	441249	1452400	
Lappi	8224	64777	7.88	1473	12195	3569	39519	2804	7563	7893	683856	488616	1244812	
Ahvenanmaa	1055	14181	13.44	538	4758	837	13498	839	6514	916	26241	23633	70569	
Yhteensä - Sammanlagt Total	155337	2460121	15.84	46785	512789	104454	2153659	62673	92817	147284	6833683	2277904	11664525	

2.8. Aktiivitulojen maankäyttölajit maakunnittain (NUTS III alueet) kesällä 1996

2.8. Aktivlägenheternas jorddisponering enligt landskommun (NUTS III område) sommaren 1996

2.8. Land use on active farms by region (NUTS III division) in summer 1996

Maakunta/ NUTS III alue Landskommun/ NUTS III område Region/ NUTS III division	Pelto ja puutarha yhteensä Åker och trädgård sammanslagd Agricultural and horticultural land total		Keski- peltoala Medel- åkerareal Average area of arable land		Vuokratpelto Arrendeåker Rented arable land		Peltoa viljelytynä Åker i odling Arable land under cultivation		Luonnonniitty ja -laidun Naturäng och betesmark Rough grazing and pasturage		Metsämaa Skogsmark Forest land		Muu maa Övrig mark Other land	Yhteensä Samman- lagt Total
	kpl, st number	ha	ha	kpl, st number	ha	kpl, st number	ha	kpl, st number	ha	kpl, st number	ha	kpl, st number	ha	ha
Uusimaa	6558	211085	32.19	3223	55937	6550	209273	2477	4521	6030	234601	46485	496692	
Varsinais-Suomi	10126	292126	28.85	4670	65789	10119	289696	3183	5499	9351	240214	83909	621748	
Satakunta	6552	147566	22.52	3261	38541	6550	146245	2522	3164	6019	192365	49599	392694	
Häme	3705	103579	27.96	1648	21217	3702	102870	1715	2539	3563	132490	18229	256837	
Pirkanmaa	6571	147349	22.42	3033	37720	6557	145880	3649	5167	6298	272856	44515	469887	
Päijät-Häme	2235	56136	25.12	921	11421	2233	55615	1065	1829	2161	107329	12506	177800	
Kymenlaakso	3276	82127	25.07	1483	16715	3275	81706	1265	1269	3140	121565	19815	224776	
Etelä-Karjala	2697	54497	20.21	1397	12812	2691	54003	917	826	2629	109396	14830	179549	
Etelä-Savo	4802	75602	15.74	2257	17620	4798	74527	2425	3187	4698	288221	34860	401870	
Pohjois-Savo	6539	131748	20.15	3171	26944	6529	129785	3427	4694	6368	340114	44655	521211	
Pohjois-Karjala	4164	82693	19.86	2060	18671	4158	81856	2332	3380	4065	204265	30059	320397	
Kainuu	1637	29515	18.03	973	8044	1633	28852	679	922	1606	133621	50987	215045	
Keski-Suomi	4983	89639	17.99	2291	20755	4968	88427	2427	3040	4825	284132	37981	414792	
Etelä-Pohjanmaa	10736	227700	21.21	5157	50556	10719	225716	3468	2464	10280	324589	132777	687530	
Vaasan rannikkose	6273	132719	21.16	3410	33476	6266	131998	2224	2166	5933	192403	50042	377330	
Keski-Pohjanmaa	2223	50468	22.70	1236	11716	2223	50102	796	661	2173	108676	58826	218631	
Pohjois-Pohjanmaa	7731	188013	24.32	4220	46140	7717	185959	3438	8086	7396	403310	236517	835926	
Lappi	2491	39437	15.83	1426	11959	2486	37976	911	3128	2384	269333	198706	510604	
Ahvenanmaa	815	13624	16.72	534	4751	813	13494	669	5952	714	23593	18067	61236	
Yhteensä - Sammanlagt Total	94114	2155623	22.90	46371	510781	93987	2133980	39589	62494	89633	3983073	1183366	7384556	

2.9. Maatilojen maankäyttölajit maaseutuelinkeinopiireittäin ja peltosuuruusluokittain kesällä 1996
2.9. Lantbrukslägenheternas jorddisponering enligt landsbygdsnäringsdistrikt och åkerstorleksgrupp sommaren 1996

2.9. Land use on farms by Rural Business District and field area group in summer 1996

Maaseutuelinkeinopiiri/ peltosuuruusluokka Landsbyggs- näringsdistrikt/ åkerstorleksgrupp Rural Business District/ field area group	Pelto ja puutarha yhteensä Åker och trädgård sammanlagt Agricultural and horticultural land total	Vuokrapelto Arrendeåker Rented arable land		Peltoa viljeltynä Åker i odling Arable land under cultivation		Luonnonniitty ja -laidun Naturäng och betesmark Rough grazing and pasturage		Metsämaa Skogsmark Forest land		Muu maa Övrig mark Other land		Yhteensä Sammanlagt Total
		kpl, st number	ha	kpl, st number	ha	kpl, st number	ha	kpl, st number	ha	kpl, st number	ha	ha
Uudenmaan												
1.00 - 1.99 ha	1304	1833	12	14	164	136	281	244	1113	10452	5565	18094
2.00 - 2.99 ha	707	1710	11	16	113	212	169	135	621	5688	2540	10073
3.00 - 4.99 ha	940	3627	137	351	456	1677	235	253	792	11491	4322	19693
5.00 - 9.99 ha	1353	9848	240	1055	920	6586	418	749	1219	20378	7355	38330
10.00 - 14.99 ha	1101	13555	276	1396	917	11199	388	490	1027	20680	5248	39973
15.00 - 19.99 ha	892	15532	305	1829	806	13967	359	570	866	22360	5351	43813
20.00 - 24.99 ha	799	17941	364	3084	770	17125	319	464	751	23314	5243	46962
25.00 - 29.99 ha	609	16656	309	3232	591	16097	234	582	579	20016	4501	41755
30.00 - 39.99 ha	966	33561	595	7117	951	32854	405	736	928	38155	8744	81196
40.00 - 49.99 ha	604	27058	414	6469	601	26776	284	604	583	29100	7037	63799
50.00 - 74.99 ha	755	45636	607	14402	752	45117	369	755	723	40297	9263	95951
75.00 - 99.99 ha	279	23823	242	9173	277	23526	134	413	264	21124	4946	50306
100.00- ha	258	38512	212	14462	252	36638	132	994	236	57958	15362	112826
Yhteensä - Sammanlagt												
Total	10567	249292	3724	62601	7570	231910	3727	6989	9702	321013	85476	662770
Turun												
1.00 - 1.99 ha	1016	1403	27	24	247	256	166	95	802	4807	2308	8613
2.00 - 2.99 ha	509	1224	23	39	141	300	116	87	428	3386	1908	6605
3.00 - 4.99 ha	795	3078	162	395	539	2045	166	103	661	5619	2448	11248
5.00 - 9.99 ha	1545	11415	317	1279	1259	9127	348	328	1382	15317	5858	32918
10.00 - 14.99 ha	1352	16778	347	1842	1253	15451	342	345	1258	17822	6009	40954
15.00 - 19.99 ha	1137	19759	380	2376	1080	18626	352	365	1072	18196	6296	44616
20.00 - 24.99 ha	965	21587	419	3151	949	21169	318	340	922	19034	6359	47320
25.00 - 29.99 ha	810	22145	396	3619	801	21768	274	365	775	18213	5791	46514
30.00 - 39.99 ha	1169	40598	650	7438	1158	40060	381	545	1123	32421	10479	84043
40.00 - 49.99 ha	788	35194	500	7790	785	34889	313	517	749	25547	7435	68693
50.00 - 74.99 ha	898	54153	629	12927	897	53802	353	724	857	36326	10558	101761
75.00 - 99.99 ha	298	25381	227	7750	296	24983	109	230	280	20198	5852	51661
100.00- ha	231	30429	193	11452	230	29473	101	588	221	19089	4933	55039
Yhteensä - Sammanlagt												
Total	11513	283144	4270	60082	9635	271948	3339	4632	10530	235974	76235	599985
Satakunnan												
1.00 - 1.99 ha	1113	1547	19	34	228	189	288	193	940	8031	2748	12519
2.00 - 2.99 ha	599	1450	13	16	169	304	187	142	530	8450	2476	12518
3.00 - 4.99 ha	1076	4215	163	411	647	2383	354	251	937	13341	3854	21661
5.00 - 9.99 ha	1954	14301	379	1334	1479	10411	721	616	1807	34052	8763	57732
10.00 - 14.99 ha	1423	17512	451	2141	1271	15309	606	760	1354	39981	13342	71595
15.00 - 19.99 ha	1008	17406	466	2963	963	16418	435	396	952	30916	7533	56251
20.00 - 24.99 ha	790	17674	454	3498	771	17058	361	424	759	27714	7091	52903
25.00 - 29.99 ha	629	17189	420	3889	624	17006	280	332	607	24214	6043	47778
30.00 - 39.99 ha	760	26155	529	6508	758	25946	356	465	733	32379	7487	66486
40.00 - 49.99 ha	418	18646	321	5504	418	18547	217	514	403	19421	4044	42625
50.00 - 74.99 ha	427	25607	349	8810	426	25238	208	323	402	23886	5156	54972
75.00 - 99.99 ha	130	11024	114	4364	130	10902	60	156	119	7475	1327	19982
100.00- ha	75	10055	68	5108	75	9774	42	278	68	8452	3026	21811
Yhteensä - Sammanlagt												
Total	10402	182781	3746	44580	7959	169486	4115	4850	9611	278312	72891	538834

Maaseutuelinkeinopiiri/ peltosuuruusluokka Landsbyggs- näringsdistrikt/ åkerstorleksgrupp Rural Business District/ field area group	Pelto ja puutarha yhteensä Åker och trädgård sammanlagt Agricultural and horticultural land total		Vuokrapelto Arrendeåker Rented arable land		Peltoa viljelytynä Åker i odling Arable land under cultivation		Luonnonniitty ja -laidun Naturäng och betesmark Rough grazing and pasturage		Metsämaa Skogsmark Forest land		Muu maa Övrig mark Other land	Yhteensä Sammanlagt Total
	kpl, st number	ha	kpl, st number	ha	kpl, st number	ha	kpl, st number	ha	kpl, st number	ha	ha	ha
Hämeen												
1.00 - 1.99 ha	702	957	2	3	122	85	184	128	603	7549	1231	9865
2.00 - 2.99 ha	417	1005	12	20	107	168	153	114	388	7051	1269	9439
3.00 - 4.99 ha	655	2523	74	179	381	1260	252	217	589	11083	1827	15650
5.00 - 9.99 ha	1244	9181	149	472	912	6114	538	648	1196	35441	4219	49489
10.00 - 14.99 ha	1084	13487	224	980	932	11155	519	657	1067	35480	4631	54255
15.00 - 19.99 ha	847	14700	284	1651	802	13738	393	479	828	30009	4375	49563
20.00 - 24.99 ha	663	14832	288	1956	642	14233	335	481	650	26413	3389	45115
25.00 - 29.99 ha	556	15185	293	2349	547	14820	282	417	548	27558	5571	48731
30.00 - 39.99 ha	746	25690	448	4862	739	25363	370	621	730	37437	4749	68497
40.00 - 49.99 ha	420	18755	268	4173	420	18683	218	368	408	23988	3352	46463
50.00 - 74.99 ha	464	27453	334	7425	463	27206	235	572	453	31877	4434	64336
75.00 - 99.99 ha	152	13050	125	4146	152	12920	78	218	147	12021	1605	26894
100.00- ha	95	13776	79	4472	94	13406	52	383	92	16004	2346	32509
Yhteensä - Sammanlagt Total	8045	170594	2580	32689	6313	159151	3609	5301	7699	301910	42999	520804
Kymen												
1.00 - 1.99 ha	1133	1589	6	7	197	97	233	143	1010	27833	4894	34459
2.00 - 2.99 ha	600	1455	11	41	125	140	147	102	551	10675	2138	14370
3.00 - 4.99 ha	823	3207	76	220	414	1206	261	184	752	23067	4418	30876
5.00 - 9.99 ha	1627	12218	200	634	1052	6835	562	419	1580	46613	7533	66783
10.00 - 14.99 ha	1352	16789	331	1354	1104	12814	511	425	1325	45465	6372	69051
15.00 - 19.99 ha	1078	18700	443	2369	985	16540	399	345	1056	45759	8815	73619
20.00 - 24.99 ha	723	16138	368	2470	699	15369	274	282	711	29147	4253	49820
25.00 - 29.99 ha	564	15401	366	3061	556	14999	227	238	555	27415	5019	48073
30.00 - 39.99 ha	660	22643	470	5650	650	22165	263	312	652	29120	4178	56253
40.00 - 49.99 ha	347	15389	259	3845	347	15288	139	143	342	17127	2982	35641
50.00 - 74.99 ha	299	17825	239	5700	299	17789	123	147	292	15684	2318	35974
75.00 - 99.99 ha	67	5680	57	2081	66	5566	28	45	67	5161	1061	11947
100.00- ha	32	4497	26	1540	32	4458	12	26	31	6566	1734	12823
Yhteensä - Sammanlagt Total	9305	151532	2852	28970	6526	133266	3179	2812	8924	329629	55716	539689
Mikkelin												
1.00 - 1.99 ha	1147	1601	7	7	214	119	400	280	1059	28387	4521	34789
2.00 - 2.99 ha	651	1582	7	14	136	176	293	239	626	22841	2857	27519
3.00 - 4.99 ha	1105	4324	66	157	535	1670	515	470	1061	57693	7021	69508
5.00 - 9.99 ha	2028	14781	265	827	1427	9117	1009	1088	1994	87926	11562	115357
10.00 - 14.99 ha	1287	15798	482	1957	1160	13674	672	819	1274	76540	9406	102563
15.00 - 19.99 ha	857	14812	478	2762	816	13833	455	668	852	61735	8207	85422
20.00 - 24.99 ha	506	11295	369	2843	498	10959	246	342	501	38992	4602	55231
25.00 - 29.99 ha	298	8156	237	2475	292	7904	182	274	297	23131	2844	34405
30.00 - 39.99 ha	280	9568	237	3052	278	9335	134	253	278	24165	2553	36539
40.00 - 49.99 ha	99	4358	83	1635	97	4212	45	123	98	12109	1333	17923
50.00 - 74.99 ha	55	3157	46	1111	55	3126	33	46	54	5950	801	9954
75.00 - 99.99 ha	15	1257	14	625	15	1257	7	41	15	3082	414	4794
100.00- ha	5	726	4	345	5	656	3	13	5	1970	158	2867
Yhteensä - Sammanlagt Total	8333	91415	2295	17809	5528	76038	3994	4657	8114	444520	56281	596873

2.9. Jatkuu - Fortsätter - Continues

Maaseutuelinkeino/piiri/ peltoisuusluokka Landsbygds- näringsdistrikt/ åkerstorleksgrupp Rural Business District/ field area group	Pelto ja puutarha yhteensä Åker och trädgård sammanlagt Agricultural and horticultural land total		Vuokratpelto Arrendeåker Rented arable land		Peltoa viljeltynä Åker i odling Arable land under cultivation		Luonnonniitty ja -laidun Naturäng och betesmark Rough grazing and pasturage		Metsämaa Skogsmark Forest land		Muu maa Övrig mark Other land	Yhteensä Sammanlagt Total
	kpl, st number	ha	kpl, st number	ha	kpl, st number	ha	kpl, st number	ha	kpl, st number	ha	ha	ha
Pirkanmaan												
1.00 - 1.99 ha	1274	1789	4	3	164	124	374	265	1082	14214	2362	18630
2.00 - 2.99 ha	701	1716	3	5	89	147	276	206	640	11744	2591	16257
3.00 - 4.99 ha	1214	4763	113	268	524	1939	519	439	1129	26592	6323	38117
5.00 - 9.99 ha	2038	14885	196	652	1184	8154	1060	952	1966	48693	10790	75320
10.00 - 14.99 ha	1178	14422	279	1281	941	11061	698	770	1141	37434	7470	60096
15.00 - 19.99 ha	838	14618	335	1962	757	12945	484	702	818	42017	6181	63518
20.00 - 24.99 ha	597	13348	322	2344	565	12479	345	486	586	30506	5095	49435
25.00 - 29.99 ha	419	11520	265	2532	402	10963	253	348	410	22520	3289	37677
30.00 - 39.99 ha	595	20458	426	4865	587	19994	377	682	589	39015	6190	66345
40.00 - 49.99 ha	321	14330	251	4443	318	14121	205	466	318	23212	3115	41123
50.00 - 74.99 ha	325	19391	274	7040	322	19070	200	443	319	24352	3740	47926
75.00 - 99.99 ha	73	6228	60	2537	72	6062	48	176	72	7658	1513	15575
100.00- ha	61	8048	55	3965	61	7863	35	290	58	10976	1718	21032
Yhteensä - Sammanlagt Total	9634	145516	2583	31898	5986	124921	4874	6225	9128	338934	60380	551055
Etelä-Pohjanmaan												
1.00 - 1.99 ha	1353	1874	6	9	166	135	311	168	1083	25281	10697	38020
2.00 - 2.99 ha	769	1861	10	11	157	254	183	106	659	8301	3607	13875
3.00 - 4.99 ha	1387	5396	169	415	772	2769	358	228	1224	23133	11133	39890
5.00 - 9.99 ha	3080	22764	381	1187	2113	14674	872	540	2922	61929	26371	111604
10.00 - 14.99 ha	2683	33102	672	2686	2280	27299	820	498	2601	65400	27185	126185
15.00 - 19.99 ha	2021	35194	787	4207	1897	32527	670	474	1965	62131	24076	121875
20.00 - 24.99 ha	1543	34490	822	5452	1489	33099	511	358	1510	51762	20468	107078
25.00 - 29.99 ha	1149	31444	747	6119	1137	30922	393	312	1127	42512	15924	90192
30.00 - 39.99 ha	1311	44938	994	10951	1309	44531	480	401	1295	53236	22085	120660
40.00 - 49.99 ha	620	27677	527	8138	620	27504	240	207	614	26513	9900	64297
50.00 - 74.99 ha	472	27821	435	10105	470	27439	187	170	461	24791	8892	61674
75.00 - 99.99 ha	110	9205	107	3785	108	8895	35	214	107	7759	3818	20996
100.00- ha	59	7255	56	3051	59	7005	27	36	59	5652	1796	14739
Yhteensä - Sammanlagt Total	16557	283022	5713	56116	12577	257053	5087	3713	15627	458399	185953	931087
Vaasan												
1.00 - 1.99 ha	907	1253	7	7	92	80	235	147	833	13261	3788	18449
2.00 - 2.99 ha	435	1054	12	20	75	136	155	92	410	7225	2029	10400
3.00 - 4.99 ha	694	2710	131	329	411	1550	226	173	615	14212	5120	22215
5.00 - 9.99 ha	1196	8896	314	1012	909	6845	438	362	1119	27983	7077	44318
10.00 - 14.99 ha	1048	12917	401	1717	933	11473	385	392	998	28800	7596	49705
15.00 - 19.99 ha	782	13674	387	2264	749	13045	323	366	756	26188	7147	47375
20.00 - 24.99 ha	621	13883	412	2939	608	13528	262	275	606	23031	6215	43404
25.00 - 29.99 ha	478	13067	363	3492	475	12929	180	198	468	18752	5020	37037
30.00 - 39.99 ha	591	20200	500	6494	589	19993	250	322	570	25079	7274	52875
40.00 - 49.99 ha	276	12242	249	4103	274	12102	116	172	274	14378	4039	30831
50.00 - 74.99 ha	204	11808	196	4947	201	11554	79	84	198	12759	3170	27821
75.00 - 99.99 ha	30	2600	30	1203	30	2555	14	25	30	1981	428	5034
100.00- ha	11	1473	10	859	11	1466	3	2	11	999	417	2891
Yhteensä - Sammanlagt Total	7273	115776	3012	29386	5357	107256	2666	2608	6888	214648	59317	392349

Maaseutuelinkeinopiiri/ peltoisuusluokka Landsbygds- näringsdistrikt/ åkerstorleksgrupp Rural Business District/ field area group	Pelto ja puutarha yhteensä Åker och trädgård sammanlagt Agricultural and horticultural land total		Vuokrapelto Arrendeåker Rented arable land		Peltoa viljeltynä Åker i odling Arable land under cultivation		Luonnonniitty ja -laidun Naturäng och betesmark Rough grazing and pasturage		Metsämaa Skogsmark Forest land		Muu maa Övrig mark Other land	Yhteensä Sammanlagt Total
	kpl, st number	ha	kpl, st number	ha	kpl, st number	ha	kpl, st number	ha	kpl, st number	ha	ha	ha
Keski-Pohjanmaan												
1.00 - 1.99 ha	602	834	1	1	79	63	164	105	493	7958	4605	13502
2.00 - 2.99 ha	304	736	6	10	59	114	108	73	274	4839	2761	8409
3.00 - 4.99 ha	527	2059	56	130	265	889	194	119	483	11741	6638	20557
5.00 - 9.99 ha	1036	7646	130	436	630	4134	365	251	990	27372	14687	49956
10.00 - 14.99 ha	794	9847	164	594	606	7132	287	200	777	37991	23243	71281
15.00 - 19.99 ha	798	13915	352	1722	737	12447	289	218	783	32761	17564	64458
20.00 - 24.99 ha	708	15897	385	2393	682	15132	296	246	706	32069	17087	65299
25.00 - 29.99 ha	557	15272	397	3404	552	15025	230	206	548	27048	14077	56603
30.00 - 39.99 ha	692	23704	538	5857	682	23304	314	344	688	37424	17865	79337
40.00 - 49.99 ha	333	14741	281	4416	331	14511	145	179	331	18508	9121	42549
50.00 - 74.99 ha	187	10906	174	3886	187	10845	94	109	186	12409	5423	28847
75.00 - 99.99 ha	19	1551	18	594	19	1547	12	28	19	1354	493	3426
100.00- ha	15	1975	13	776	14	1769	11	24	15	2088	654	4741
Yhteensä - Sammanlagt Total	6572	119081	2515	24219	4843	106913	2509	2101	6293	253562	134215	508959
Keski-Suomen												
1.00 - 1.99 ha	1359	1894	10	12	276	110	420	335	1224	32577	5586	40392
2.00 - 2.99 ha	810	1957	8	13	177	177	305	223	774	13889	2059	18128
3.00 - 4.99 ha	1325	5161	85	204	630	1834	580	495	1260	50737	6707	63100
5.00 - 9.99 ha	2081	15181	221	664	1368	8544	979	1015	2033	94890	18966	130052
10.00 - 14.99 ha	1201	14743	345	1383	1007	11312	659	742	1183	65565	9245	90295
15.00 - 19.99 ha	828	14370	406	2263	780	13134	418	612	816	50218	6947	72147
20.00 - 24.99 ha	586	13099	358	2884	568	12498	292	452	573	43158	5879	62588
25.00 - 29.99 ha	381	10405	270	2468	375	10167	195	270	380	33952	4526	49153
30.00 - 39.99 ha	415	14257	332	4149	415	14098	221	325	410	36018	5025	55625
40.00 - 49.99 ha	174	7722	139	2554	173	7560	94	107	174	15859	1995	25683
50.00 - 74.99 ha	133	7810	120	3027	132	7631	70	116	131	16767	2030	26723
75.00 - 99.99 ha	27	2327	22	857	26	2212	14	47	27	8231	634	11239
100.00- ha	9	1142	7	380	8	1017	5	34	9	5505	715	7396
Yhteensä - Sammanlagt Total	9329	110069	2323	20860	5935	90295	4252	4773	8994	467367	70315	652524
Kuopion												
1.00 - 1.99 ha	1332	1863	13	14	320	190	475	371	1172	31818	7272	41324
2.00 - 2.99 ha	880	2139	12	21	222	272	408	349	826	17318	2711	22517
3.00 - 4.99 ha	1399	5489	80	197	680	2010	653	571	1332	36360	5503	47923
5.00 - 9.99 ha	2344	16968	226	694	1502	8567	1189	1262	2286	112106	17201	147537
10.00 - 14.99 ha	1623	19921	402	1611	1291	14387	903	1085	1591	74297	9090	104393
15.00 - 19.99 ha	1122	19501	486	2487	1020	16821	647	849	1112	60765	7518	88633
20.00 - 24.99 ha	902	20103	534	3643	870	19130	524	685	899	50033	6566	77387
25.00 - 29.99 ha	646	17663	428	3499	632	17076	368	579	641	42373	5692	66307
30.00 - 39.99 ha	740	25455	544	5868	734	24861	407	670	733	51493	7569	85187
40.00 - 49.99 ha	335	14902	282	4236	334	14608	182	338	333	27057	4608	46905
50.00 - 74.99 ha	186	10981	158	3347	185	10748	109	325	184	22093	3520	36919
75.00 - 99.99 ha	38	3121	35	935	38	3038	20	36	38	3302	357	6816
100.00- ha	8	1003	6	527	8	938	4	80	8	1482	617	3182
Yhteensä - Sammanlagt Total	11555	159110	3206	27078	7836	132645	5889	7199	11155	530495	78226	775030

2.9. Jatkuu - Fortsätter - Continues

Maaseutuelinkeino/piiri/ peftosuuruusluokka Landsbyggs- näringsdistrikt/ åkerstorleksgrupp Rural Business District/ field area group	Pelto ja puutarha yhteensä Åker och trädgård sammanlagt Agricultural and horticultural land total		Vuokrapelto Arrendeåker Rented arable land		Peltoa viljeltynä Åker i odling Arable land under cultivation		Luonnonniitty ja -laidun Naturäng och betesmark Rough grazing and pasturage		Metsämaa Skogsmark Forest land		Muu maa Övrig mark Other land	Yhteensä Sammanlagt Total
	kpl, st number	ha	kpl, st number	ha	kpl, st number	ha	kpl, st number	ha	kpl, st number	ha	ha	ha
Pohjois-Karjalan												
1.00 - 1.99 ha	1368	1919	3	3	143	72	515	416	1210	21978	6135	30448
2.00 - 2.99 ha	749	1797	7	14	132	152	326	332	713	60677	4454	67260
3.00 - 4.99 ha	994	3863	63	150	391	1184	490	542	950	23706	3537	31648
5.00 - 9.99 ha	1655	12044	165	554	916	5704	888	1091	1615	92346	14334	119815
10.00 - 14.99 ha	1095	13544	269	1217	815	9268	660	880	1080	49354	7381	71159
15.00 - 19.99 ha	779	13451	336	1825	680	11378	457	761	772	41435	6070	61717
20.00 - 24.99 ha	551	12291	312	2193	520	11339	297	451	549	32044	4699	49485
25.00 - 29.99 ha	397	10864	291	2483	391	10629	251	389	394	22697	3618	37568
30.00 - 39.99 ha	411	14005	321	3675	405	13772	249	467	410	30063	4774	49309
40.00 - 49.99 ha	179	7921	150	2471	176	7772	114	206	178	13431	1951	23509
50.00 - 74.99 ha	142	8388	128	2985	139	8189	88	195	139	12418	2467	23468
75.00 - 99.99 ha	26	2219	24	776	24	2049	16	93	26	6372	1589	10273
100.00- ha	12	1509	8	406	11	1258	7	25	12	3242	1337	6113
Yhteensä - Sammanlagt Total	8358	103814	2077	18752	4743	82764	4358	5848	8048	409763	62344	581769
Kainuun												
1.00 - 1.99 ha	971	1376	3	2	145	34	308	180	894	45838	20695	68089
2.00 - 2.99 ha	638	1558	2	4	82	37	226	166	610	26386	11259	39369
3.00 - 4.99 ha	1072	4180	27	71	252	458	396	319	1034	65416	22111	92026
5.00 - 9.99 ha	1521	10674	92	268	579	2640	580	535	1500	120183	50040	181432
10.00 - 14.99 ha	607	7405	208	902	439	4632	250	317	602	131013	20576	159311
15.00 - 19.99 ha	309	5276	192	1181	266	4324	143	174	307	60576	23997	90023
20.00 - 24.99 ha	221	4966	172	1452	211	4556	95	180	220	190465	84144	279755
25.00 - 29.99 ha	132	3573	101	1030	129	3433	59	69	132	12307	5050	20999
30.00 - 39.99 ha	128	4392	114	1492	126	4250	50	69	126	12927	5084	22472
40.00 - 49.99 ha	44	1917	40	744	44	1893	16	23	44	4634	2246	8820
50.00 - 74.99 ha	34	2032	28	629	33	1935	7	25	34	4828	2722	9607
75.00 - 99.99 ha	7	604	5	134	5	409	4	19	7	218020	86855	305498
100.00- ha	5	815	4	216	5	814	-	-	5	3012	2048	5875
Yhteensä - Sammanlagt Total	5689	48768	988	8124	2316	29414	2134	2076	5515	895605	336827	1283276
Oulun												
1.00 - 1.99 ha	2020	2846	5	5	357	108	592	1137	1759	44393	28941	77317
2.00 - 2.99 ha	1242	3019	5	13	250	164	464	1108	1145	35533	19781	59441
3.00 - 4.99 ha	1999	7735	118	283	702	1585	793	2666	1878	75583	45404	131388
5.00 - 9.99 ha	2776	19742	208	747	1400	6324	1126	3426	2673	145747	82009	250924
10.00 - 14.99 ha	1375	16850	312	1496	940	9565	598	1634	1340	101489	53399	173372
15.00 - 19.99 ha	863	14924	368	2221	724	11802	397	991	843	56671	37309	109895
20.00 - 24.99 ha	626	14017	359	2911	565	12148	285	699	615	42514	24644	81874
25.00 - 29.99 ha	522	14284	349	3327	497	13373	268	652	514	34571	23091	72598
30.00 - 39.99 ha	671	23113	482	5686	662	22527	337	794	663	46339	30105	100351
40.00 - 49.99 ha	355	15825	285	4713	353	15627	191	737	349	27142	15668	59372
50.00 - 74.99 ha	328	19563	266	5780	326	19301	173	638	325	22358	18899	61458
75.00 - 99.99 ha	98	8337	85	2389	97	8146	57	342	95	7157	5946	21782
100.00- ha	51	6995	48	3102	51	6912	17	131	48	3958	3285	14369
Yhteensä - Sammanlagt Total	12926	167250	2890	32672	6924	127583	5298	14955	12247	643455	388482	1214142

Maaseutuelinkeinopiiri/ peltosuuruusluokka Landsbygds- näringsdistrikt/ åkerstorleksgrupp Rural Business District/ field area group	Pelto ja puutarha yhteensä Åker och trädgård sammanlagt Agricultural and horticultural land total		Vuokrapelto Arrendeåker Rented arable land		Peltoa viljeltynä Åker i odling Arable land under cultivation		Luonnonniitty ja -laidun Naturäng och betesmark Rough grazing and pasturage			Metsämaa Skogsmark Forest land		Muu maa Övrig mark Other land	Yhteensä Sammanlagt Total
	kpl, st number	ha	kpl, st number	ha	kpl, st number	ha	kpl, st number	ha	kpl, st number	ha	ha	ha	
Lapin													
1.00 - 1.99 ha	1644	2322	5	5	266	92	441	810	1543	74232	49418	126782	
2.00 - 2.99 ha	1130	2720	7	10	232	175	359	703	1064	60319	41531	105273	
3.00 - 4.99 ha	1685	6451	130	318	534	1296	546	1392	1599	112417	77642	197902	
5.00 - 9.99 ha	1830	12649	216	812	898	3988	656	1452	1772	158521	112224	284846	
10.00 - 14.99 ha	719	8757	237	1133	511	5306	270	977	708	85072	62741	157547	
15.00 - 19.99 ha	469	8192	278	1951	417	6795	183	670	464	75298	58632	142792	
20.00 - 24.99 ha	261	5850	191	1579	243	5275	105	562	260	45589	30180	82181	
25.00 - 29.99 ha	179	4890	144	1541	172	4567	87	316	177	24146	19250	48602	
30.00 - 39.99 ha	177	5995	150	2125	172	5623	87	275	177	25924	17633	49827	
40.00 - 49.99 ha	75	3296	65	1207	72	3097	34	147	74	10668	10437	24548	
50.00 - 74.99 ha	41	2403	39	1069	41	2307	25	87	41	5491	4611	12592	
75.00 - 99.99 ha	12	1019	9	373	9	764	9	167	12	5871	4191	11248	
100.00- ha	2	232	2	70	2	232	2	5	2	308	124	669	
Yhteensä - Sammanlagt Total	8224	64777	1473	12195	3569	39519	2804	7563	7893	683856	488616	1244812	
Ahvenanmaa													
1.00 - 1.99 ha	183	259	9	9	55	56	111	249	145	1543	2528	4579	
2.00 - 2.99 ha	85	205	14	18	40	87	55	291	69	968	1735	3199	
3.00 - 4.99 ha	140	539	51	107	111	414	109	626	109	1770	3259	6194	
5.00 - 9.99 ha	169	1211	84	267	153	1085	135	829	147	3549	4755	10344	
10.00 - 14.99 ha	122	1518	84	395	122	1505	110	927	111	3360	2703	8508	
15.00 - 19.99 ha	99	1730	79	514	99	1725	85	793	93	3517	2460	8500	
20.00 - 24.99 ha	76	1698	60	583	76	1686	68	842	69	3059	1989	7588	
25.00 - 29.99 ha	52	1410	42	444	52	1382	48	470	50	2069	1431	5380	
30.00 - 39.99 ha	73	2502	62	895	73	2477	67	838	69	3389	1456	8185	
40.00 - 49.99 ha	30	1340	27	508	30	1328	28	248	30	1745	818	4151	
50.00 - 74.99 ha	21	1296	21	779	21	1282	19	347	20	947	400	2990	
75.00 - 99.99 ha	3	231	3	140	3	229	2	7	2	77	39	354	
100.00- ha	2	242	2	100	2	242	2	47	2	249	60	598	
Yhteensä - Sammanlagt Total	1055	14181	538	4758	837	13498	839	6514	916	26241	23633	70569	
Koko maa - Hela landet Whole country													
1.00 - 1.99 ha	19428	27159	139	161	3235	1947	5498	5265	16965	400153	163296	595873	
2.00 - 2.99 ha	11226	27187	163	285	2306	3016	3930	4469	10328	305289	107703	444648	
3.00 - 4.99 ha	17830	69318	1701	4184	8244	26168	6647	9049	16405	563961	217267	859595	
5.00 - 9.99 ha	29477	214408	3783	12895	18701	118849	11884	15563	28201	1133045	403746	1766762	
10.00 - 14.99 ha	20044	246946	5484	24084	16522	192543	8678	11917	19437	915743	275638	1450244	
15.00 - 19.99 ha	14727	255754	6362	36549	13578	230065	6489	9433	14355	720551	238476	1224214	
20.00 - 24.99 ha	11138	249109	6189	45376	10726	236782	4933	7569	10887	708845	237902	1203425	
25.00 - 29.99 ha	8378	229123	5418	48966	8225	223060	3811	6017	8202	423494	130740	789374	
30.00 - 39.99 ha	10385	357234	7392	86683	10288	351154	4748	8120	10174	554582	163251	1083187	
40.00 - 49.99 ha	5418	241314	4141	66949	5393	238517	2581	5099	5302	310438	90081	646932	
50.00 - 74.99 ha	4971	296229	4043	93969	4949	292578	2372	5104	4819	313232	88406	702971	
75.00 - 99.99 ha	1384	117655	1177	41860	1367	115060	647	2257	1327	336844	121069	577825	
100.00- ha	931	128683	793	50829	920	123920	455	2956	882	147509	40330	319478	
Yhteensä - Sammanlagt Total	155337	2460121	46785	512789	104454	2153659	62673	92817	147284	6833683	2277904	11664525	

2.10. Maatilojen maankäyttölajit maaseutukeskuksittain ja peltosuuruusluokittain kesällä 1996

2.10. Lantbrukslägenheternas jorddisponering enligt landsbygdscentral och åkerstorleksgrupp sommaren 1996

2.10. Land use on farms by Rural Centre and field area group in summer 1996

Maaseutukeskus/ peltosuuruusluokka Landsbygdscentral/ åkerstorleksgrupp Rural Centre/ field area group	Pelto ja puutarha yhteensä Åker och trädgård sammanlagt Agricultural and horticultural land total		Vuokratpelto Arrendeåker Rented arable land		Peltoa viljeltynä Åker i odling Arable land under cultivation		Luonnonniitty ja -laidun Naturäng och betesmark Rough grazing and pasturage		Metsämaa Skogsmark Forest land		Muu maa Övrig mark Other land	Yhteensä Sammanlagt Total
	kpl, st number	ha	kpl, st number	ha	kpl, st number	ha	kpl, st number	ha	kpl, st number	ha	ha	ha
Uudenmaan												
1.00 - 1.99 ha	585	825	5	5	91	82	110	106	475	4535	819	6285
2.00 - 2.99 ha	288	695	5	7	58	126	55	30	240	2417	514	3656
3.00 - 4.99 ha	437	1689	69	175	262	977	88	95	358	6693	1425	9902
5.00 - 9.99 ha	728	5363	101	533	494	3552	208	290	652	10940	2102	18695
10.00 - 14.99 ha	700	8592	141	661	571	6936	237	220	660	11762	1939	22513
15.00 - 19.99 ha	528	9191	147	790	466	8064	199	217	517	11998	1680	23086
20.00 - 24.99 ha	484	10863	180	1413	466	10338	204	288	464	13959	2101	27211
25.00 - 29.99 ha	390	10663	181	1785	378	10288	144	175	374	12433	1750	25021
30.00 - 39.99 ha	613	21317	347	4006	604	20885	239	318	589	23268	3874	48777
40.00 - 49.99 ha	373	16706	239	3438	371	16545	163	273	359	16782	2487	36248
50.00 - 74.99 ha	444	26820	347	7868	442	26561	206	401	430	21643	3435	52299
75.00 - 99.99 ha	165	14043	146	5176	165	13969	80	241	157	10319	1449	26052
100.00- ha	127	17802	107	6894	124	17195	58	241	121	19557	2884	40484
Yhteensä - Sammanlagt Total	5862	144571	2015	32749	4492	135518	1991	2896	5396	166306	26459	340232
Nylands Svenska												
1.00 - 1.99 ha	496	702	5	9	49	41	92	59	429	3767	1415	5943
2.00 - 2.99 ha	310	749	2	4	36	64	80	62	274	2129	838	3778
3.00 - 4.99 ha	395	1512	59	156	155	563	99	99	332	3234	1176	6021
5.00 - 9.99 ha	472	3384	96	387	311	2224	141	262	423	6096	1922	11664
10.00 - 14.99 ha	282	3489	86	525	240	2973	92	136	254	5713	1293	10631
15.00 - 19.99 ha	259	4514	107	718	236	4107	102	225	249	6910	1687	13336
20.00 - 24.99 ha	208	4662	114	1027	199	4430	78	88	192	5654	1408	11812
25.00 - 29.99 ha	145	3977	84	964	140	3826	62	192	134	4595	1221	9985
30.00 - 39.99 ha	251	8726	174	2197	247	8555	122	174	240	9974	2373	21247
40.00 - 49.99 ha	178	8007	133	2315	177	7911	91	220	173	9538	3192	20957
50.00 - 74.99 ha	240	14596	199	4967	239	14389	123	261	222	13876	3601	32334
75.00 - 99.99 ha	94	8091	77	3172	92	7880	46	152	88	9528	3045	20816
100.00- ha	115	18358	94	6881	112	17302	64	602	100	32973	9698	61631
Yhteensä - Sammanlagt Total	3445	80767	1230	23322	2233	74266	1192	2533	3110	113985	32868	230153
Farma												
1.00 - 1.99 ha	949	1307	27	24	237	248	146	83	756	4575	2269	8234
2.00 - 2.99 ha	490	1179	23	39	137	293	110	79	414	3303	1906	6467
3.00 - 4.99 ha	735	2835	155	380	504	1900	150	94	609	5253	2372	10554
5.00 - 9.99 ha	1437	10585	302	1210	1187	8576	306	282	1277	14149	5678	30694
10.00 - 14.99 ha	1232	15262	332	1777	1154	14209	300	299	1145	16573	5830	37964
15.00 - 19.99 ha	1037	18009	360	2263	992	17084	303	314	978	17067	6100	41490
20.00 - 24.99 ha	896	20055	385	2927	883	19702	286	303	855	17943	6224	44525
25.00 - 29.99 ha	745	20374	372	3432	738	20054	243	312	711	17191	5608	43485
30.00 - 39.99 ha	1068	37128	612	7006	1058	36635	338	467	1023	30451	10165	78211
40.00 - 49.99 ha	704	31405	452	7083	701	31156	263	388	669	23673	7232	62698
50.00 - 74.99 ha	813	49092	584	11963	812	48724	315	629	776	33885	10263	93869
75.00 - 99.99 ha	267	22762	206	6979	266	22451	95	199	249	17254	5564	45779
100.00- ha	209	27610	174	10437	208	26757	91	576	201	16981	4565	49732
Yhteensä - Sammanlagt Total	10582	257604	3984	55520	8877	247789	2946	4024	9663	218295	73776	553699

Maaseutukeskus/ peltoisuusluokka Landsbygdscentral/ åkerstorleksgrupp Rural Centre/ field area group	Pelto ja puutarha yhteensä Åker och trädgård sammanlagt Agricultural and horticultural land total		Vuokrapelto Arrendeåker Rented arable land		Peltoa viljeltynä Åker i odling Arable land under cultivation		Luonnonniitty ja -laidun Naturäng och betesmark Rough grazing and pasturage		Metsämaa Skogsmark Forest land		Muu maa Övrig mark Other land	Yhteensä Sammanlagt Total
	kpl, st number	ha	kpl, st number	ha	kpl, st number	ha	kpl, st number	ha	kpl, st number	ha	ha	ha
Finska Hushållningss.												
1.00 - 1.99 ha	390	542	10	10	77	66	189	326	339	3538	5833	10239
2.00 - 2.99 ha	184	448	18	22	59	109	89	334	166	1902	2882	5566
3.00 - 4.99 ha	232	900	60	128	144	527	151	681	196	3012	4896	9489
5.00 - 9.99 ha	296	2125	122	388	248	1746	197	1021	267	6221	7977	17344
10.00 - 14.99 ha	220	2720	129	590	209	2550	159	1042	203	5849	4636	14247
15.00 - 19.99 ha	179	3134	122	812	178	3101	137	917	168	5930	4249	14230
20.00 - 24.99 ha	158	3556	121	1135	157	3511	98	925	139	5496	3488	13465
25.00 - 29.99 ha	113	3073	81	895	112	3012	72	680	108	4320	2855	10928
30.00 - 39.99 ha	155	5348	123	1618	154	5251	106	1071	149	7336	3843	17598
40.00 - 49.99 ha	69	3085	62	1107	69	3049	52	351	67	3675	2004	9115
50.00 - 74.99 ha	83	4978	75	2223	83	4921	53	418	82	4747	2426	12569
75.00 - 99.99 ha	20	1669	19	829	20	1656	8	26	18	1083	470	3248
100.00- ha	18	2594	13	787	18	2383	12	198	17	5677	2842	11311
Yhteensä - Sammanlagt Total	2117	34173	955	10544	1528	31883	1323	7989	1919	58788	48400	149350
Satakunnan												
1.00 - 1.99 ha	1210	1682	19	34	225	187	327	211	1027	9063	3235	14191
2.00 - 2.99 ha	664	1605	13	16	169	304	212	161	592	10004	3444	15214
3.00 - 4.99 ha	1218	4784	173	430	689	2557	417	291	1069	16100	5202	26377
5.00 - 9.99 ha	2190	16015	394	1385	1595	11271	851	705	2042	41698	12642	71060
10.00 - 14.99 ha	1537	18891	469	2210	1351	16263	677	822	1468	44675	15791	80179
15.00 - 19.99 ha	1058	18278	491	3085	1010	17230	462	422	1000	33015	8506	60221
20.00 - 24.99 ha	825	18451	473	3620	803	17771	385	445	794	29928	8245	57069
25.00 - 29.99 ha	651	17789	440	4075	646	17606	296	350	629	25243	6411	49793
30.00 - 39.99 ha	784	26988	551	6880	782	26778	374	484	757	33750	8126	69348
40.00 - 49.99 ha	422	18836	325	5589	422	18734	220	536	408	19758	4210	43340
50.00 - 74.99 ha	428	25667	348	8885	427	25334	210	328	403	23848	5155	54998
75.00 - 99.99 ha	134	11358	118	4455	134	11236	64	159	123	8121	1585	21223
100.00- ha	77	10260	70	5224	77	9979	43	282	70	8744	3176	22462
Yhteensä - Sammanlagt Total	11198	190604	3884	45888	8330	175250	4538	5197	10382	303947	85727	585475
Pirkanmaan												
1.00 - 1.99 ha	1067	1498	4	3	156	114	308	232	900	12404	1736	15870
2.00 - 2.99 ha	581	1426	3	5	85	137	231	180	529	9835	1559	13000
3.00 - 4.99 ha	948	3725	86	204	419	1529	412	363	890	22803	4725	31616
5.00 - 9.99 ha	1612	11769	164	539	954	6431	844	792	1552	37857	6232	56650
10.00 - 14.99 ha	914	11204	238	1078	734	8584	545	652	885	30165	4556	46577
15.00 - 19.99 ha	673	11738	284	1685	605	10308	391	588	659	37181	4766	54273
20.00 - 24.99 ha	467	10458	264	1922	441	9749	265	401	458	25895	3581	40335
25.00 - 29.99 ha	333	9156	218	2101	316	8608	197	290	325	19499	2605	31550
30.00 - 39.99 ha	455	15681	332	3795	450	15398	281	517	450	31776	4650	52624
40.00 - 49.99 ha	257	11470	206	3707	254	11268	164	347	254	20698	2510	35025
50.00 - 74.99 ha	231	13740	203	5462	229	13482	143	313	227	20327	2938	37318
75.00 - 99.99 ha	51	4320	46	2093	50	4156	31	143	50	5680	1000	11143
100.00- ha	41	5228	38	2934	41	5121	22	108	39	5755	763	11854
Yhteensä - Sammanlagt Total	7630	111413	2086	25528	4734	94886	3834	4927	7218	279875	41622	437837

2.10. Jatkuu - Fortsätter - Continues

Maaseutukeskus/ peltosuuruusluokka Landsbygdscentral/ Åkerstorleksgrupp Rural Centre/ field area group	Pelto ja puutarha yhteensä Åker och trädgård sammanslagt Agricultural and horticultural land total		Vuokratpelto Arrendeåker Rented arable land		Peltoa viljeltynä Åker i odling Arable land under cultivation		Luonnonniitty ja -laidun Naturäng och betesmark Rough grazing and pasturage		Metsämaa Skogsmark Forest land		Muu maa Övrig mark Other land	Yhteensä Sammanlagt Total
	kpl, st number	ha	kpl, st number	ha	kpl, st number	ha	kpl, st number	ha	kpl, st number	ha	ha	ha
Hämeen												
1.00 - 1.99 ha	596	828	2	3	86	78	141	98	489	5874	1034	7834
2.00 - 2.99 ha	276	667	7	14	59	110	84	53	243	2722	418	3860
3.00 - 4.99 ha	564	2171	74	175	301	1087	207	162	501	7337	1490	11160
5.00 - 9.99 ha	1019	7563	127	414	688	5042	438	432	973	22849	3011	33855
10.00 - 14.99 ha	911	11368	172	783	771	9455	410	416	884	22011	3317	37112
15.00 - 19.99 ha	724	12593	221	1199	684	11852	341	404	704	17600	2341	32938
20.00 - 24.99 ha	569	12722	248	1699	548	12139	287	351	558	16076	2271	31420
25.00 - 29.99 ha	476	13005	239	1985	470	12804	249	310	468	18455	4685	36455
30.00 - 39.99 ha	704	24269	398	4249	695	23827	366	631	689	29568	4057	58525
40.00 - 49.99 ha	424	18950	264	4011	424	18832	235	459	411	18586	2673	40668
50.00 - 74.99 ha	482	28600	341	7383	480	28315	257	571	468	25118	4075	58364
75.00 - 99.99 ha	154	13170	114	3805	153	12979	85	230	150	12459	1767	27626
100.00- ha	108	15517	90	5144	107	15091	58	428	104	20151	3186	39282
Yhteensä - Sammanlagt												
Total	7007	161425	2297	30864	5466	151612	3158	4546	6642	218807	34321	419099
Päijät-Hämeen												
1.00 - 1.99 ha	409	558	-	-	76	34	132	74	370	4464	561	5657
2.00 - 2.99 ha	294	710	6	7	78	104	132	101	286	6245	1078	8134
3.00 - 4.99 ha	398	1541	31	89	226	698	175	142	365	8033	978	10694
5.00 - 9.99 ha	693	5068	76	249	524	3220	321	423	675	24424	2893	32808
10.00 - 14.99 ha	527	6516	110	474	457	5310	284	402	521	22391	2538	31847
15.00 - 19.99 ha	420	7285	150	964	390	6603	214	282	410	22029	3300	32896
20.00 - 24.99 ha	298	6645	140	1021	290	6418	162	262	290	17036	2015	25958
25.00 - 29.99 ha	236	6428	122	931	231	6197	119	219	234	14904	1715	23266
30.00 - 39.99 ha	280	9558	180	1992	278	9446	139	232	277	17873	2115	29778
40.00 - 49.99 ha	154	6892	101	1652	154	6870	81	147	150	10969	1473	19481
50.00 - 74.99 ha	169	10043	118	2788	169	9996	76	234	166	14363	1545	26185
75.00 - 99.99 ha	47	4072	42	1466	47	4045	20	50	46	3839	380	8341
100.00- ha	27	3693	23	1258	27	3568	16	145	25	2891	336	7065
Yhteensä - Sammanlagt												
Total	3952	69008	1099	12890	2947	62509	1871	2712	3815	169459	20928	262107
Kymenlaakson												
1.00 - 1.99 ha	524	738	5	5	76	44	107	81	451	17889	3464	22172
2.00 - 2.99 ha	271	654	6	33	45	73	62	50	241	3897	1088	5689
3.00 - 4.99 ha	357	1400	40	126	177	557	91	63	314	10413	2652	14528
5.00 - 9.99 ha	714	5373	90	310	444	3014	236	165	680	19218	3649	28405
10.00 - 14.99 ha	684	8548	142	564	562	6585	276	241	668	19902	3021	31712
15.00 - 19.99 ha	610	10570	210	1128	556	9359	244	200	596	23605	5885	40260
20.00 - 24.99 ha	432	9632	184	1220	414	9151	179	203	424	16312	2795	28942
25.00 - 29.99 ha	337	9224	197	1660	332	8977	135	136	329	15754	3427	28541
30.00 - 39.99 ha	387	13237	247	2827	379	12931	174	206	380	15914	2432	31789
40.00 - 49.99 ha	228	10064	146	2081	228	10038	106	117	224	11049	2222	23452
50.00 - 74.99 ha	212	12704	158	3709	212	12669	102	145	208	11548	1855	26252
75.00 - 99.99 ha	55	4655	45	1621	54	4575	27	44	55	4675	981	10355
100.00- ha	30	4103	25	1480	30	4086	11	22	29	6147	665	10937
Yhteensä - Sammanlagt												
Total	4841	90901	1495	16766	3509	82060	1750	1671	4599	176323	34137	303032

Maaseutukeskus/ peltoisuusluokka Landsbygdscentral/ åkerstorleksgrupp Rural Centre/ field area group	Pelto ja puutarha yhteensä Åker och trädgård sammanlagt Agricultural and horticultural land total		Vuokrapelto Arrendeåker Rented arable land		Peltoa viljeltynä Åker i odling Arable land under cultivation		Luonnonniitty ja -laidun Naturäng och betesmark Rough grazing and pasturage		Metsämaa Skogsmark Forest land		Muu maa Övrig mark Other land	Yhteensä Sammanlagt Total
	kpl, st number	ha	kpl, st number	ha	kpl, st number	ha	kpl, st number	ha	kpl, st number	ha	ha	ha
Etelä-Karjalan												
1.00 - 1.99 ha	625	874	2	3	123	56	127	62	574	10099	1458	12493
2.00 - 2.99 ha	339	824	5	8	80	67	85	53	320	6985	1089	8951
3.00 - 4.99 ha	482	1873	36	94	243	674	176	125	453	12976	1851	16825
5.00 - 9.99 ha	939	7033	115	337	628	3971	333	260	924	28065	3994	39352
10.00 - 14.99 ha	689	8513	193	804	561	6473	245	203	678	26281	3435	38432
15.00 - 19.99 ha	493	8553	241	1265	454	7601	161	149	485	23192	3125	35019
20.00 - 24.99 ha	316	7064	193	1341	309	6751	102	84	312	14098	1691	22937
25.00 - 29.99 ha	240	6531	174	1434	237	6373	96	108	239	12398	1697	20734
30.00 - 39.99 ha	293	10077	236	3014	290	9875	94	117	291	14172	1856	26222
40.00 - 49.99 ha	133	5924	120	1880	133	5848	39	35	132	6927	932	13818
50.00 - 74.99 ha	96	5658	88	2115	96	5647	27	24	93	5113	661	11456
75.00 - 99.99 ha	15	1274	15	595	15	1241	3	2	15	756	102	2134
100.00- ha	2	394	1	60	2	372	1	4	2	419	1069	1886
Yhteensä - Sammanlagt Total	4662	64593	1419	12949	3171	54947	1489	1226	4518	161481	22959	250259
Mikkelin												
1.00 - 1.99 ha	1147	1601	7	7	214	119	400	280	1059	28387	4521	34789
2.00 - 2.99 ha	651	1582	7	14	136	176	293	239	626	22841	2857	27519
3.00 - 4.99 ha	1105	4324	66	157	535	1670	515	470	1061	57693	7021	69508
5.00 - 9.99 ha	2028	14781	265	827	1427	9117	1009	1088	1994	87926	11562	115357
10.00 - 14.99 ha	1287	15798	482	1957	1160	13674	672	819	1274	76540	9406	102563
15.00 - 19.99 ha	857	14812	478	2762	816	13833	455	668	852	61735	8207	85422
20.00 - 24.99 ha	506	11295	369	2843	498	10959	246	342	501	38992	4602	55231
25.00 - 29.99 ha	298	8156	237	2475	292	7904	182	274	297	23131	2844	34405
30.00 - 39.99 ha	280	9568	237	3052	278	9335	134	253	278	24165	2553	36539
40.00 - 49.99 ha	99	4358	83	1635	97	4212	45	123	98	12109	1333	17923
50.00 - 74.99 ha	55	3157	46	1111	55	3126	33	46	54	5950	801	9954
75.00 - 99.99 ha	15	1257	14	625	15	1257	7	41	15	3082	414	4794
100.00- ha	5	726	4	345	5	656	3	13	5	1970	158	2867
Yhteensä - Sammanlagt Total	8333	91415	2295	17809	5528	76038	3994	4657	8114	444520	56281	596873
Pohjois-Savon												
1.00 - 1.99 ha	1332	1863	13	14	320	190	475	371	1172	31818	7272	41324
2.00 - 2.99 ha	880	2139	12	21	222	272	408	349	826	17318	2711	22517
3.00 - 4.99 ha	1399	5489	80	197	680	2010	653	571	1332	36360	5503	47923
5.00 - 9.99 ha	2344	16968	226	694	1502	8567	1189	1262	2286	112106	17201	147537
10.00 - 14.99 ha	1623	19921	402	1611	1291	14387	903	1085	1591	74297	9090	104393
15.00 - 19.99 ha	1122	19501	486	2487	1020	16821	647	849	1112	60765	7518	88633
20.00 - 24.99 ha	902	20103	534	3643	870	19130	524	685	899	50033	6566	77387
25.00 - 29.99 ha	646	17663	428	3499	632	17076	368	579	641	42373	5692	66307
30.00 - 39.99 ha	740	25455	544	5868	734	24861	407	670	733	51493	7569	85187
40.00 - 49.99 ha	335	14902	282	4236	334	14608	182	338	333	27057	4608	46905
50.00 - 74.99 ha	186	10981	158	3347	185	10748	109	325	184	22093	3520	36919
75.00 - 99.99 ha	38	3121	35	935	38	3038	20	36	38	3302	357	6816
100.00- ha	8	1003	6	527	8	938	4	80	8	1482	617	3182
Yhteensä - Sammanlagt Total	11555	159110	3206	27078	7836	132645	5889	7199	11155	530495	78226	775030

2.10. Jatkuu - Fortsätter - Continues

Maaseutukeskus/ peltoisuusluokka Landsbygdscentral/ åkerstorleksgrupp Rural Centre/ field area group	Pelto ja puutarha yhteensä Åker och trädgård sammanlagt Agricultural and horticultural land total		Vuokrapelto Arrendeåker Rented arable land		Peltoa viljeltynä Åker i odling Arable land under cultivation		Luonnonniitty ja -laidun Naturäng och betesmark Rough grazing and pasturage		Metsämaa Skogsmark Forest land		Muu maa Övrig mark Other land		Yhteensä Sammanlagt Total
	kpl, st number	ha	kpl, st number	ha	kpl, st number	ha	kpl, st number	ha	kpl, st number	ha	ha	ha	ha
Pohjois-Karjalan													
1.00 - 1.99 ha	1368	1919	3	3	143	72	515	416	1210	21978	6135	30448	
2.00 - 2.99 ha	749	1797	7	14	132	152	326	332	713	60677	4454	67260	
3.00 - 4.99 ha	994	3863	63	150	391	1184	490	542	950	23706	3537	31648	
5.00 - 9.99 ha	1655	12044	165	554	916	5704	888	1091	1615	92346	14334	119815	
10.00 - 14.99 ha	1095	13544	269	1217	815	9268	660	880	1080	49354	7381	71159	
15.00 - 19.99 ha	779	13451	336	1825	680	11378	457	761	772	41435	6070	61717	
20.00 - 24.99 ha	551	12291	312	2193	520	11339	297	451	549	32044	4699	49485	
25.00 - 29.99 ha	397	10864	291	2483	391	10629	251	389	394	22697	3618	37568	
30.00 - 39.99 ha	411	14005	321	3675	405	13772	249	467	410	30063	4774	49309	
40.00 - 49.99 ha	179	7921	150	2471	176	7772	114	206	178	13431	1951	23509	
50.00 - 74.99 ha	142	8388	128	2985	139	8189	88	195	139	12418	2467	23468	
75.00 - 99.99 ha	26	2219	24	776	24	2049	16	93	26	6372	1589	10273	
100.00- ha	12	1509	8	406	11	1258	7	25	12	3242	1337	6113	
Yhteensä - Sammanlagt													
Total	8358	103814	2077	18752	4743	82764	4358	5848	8048	409763	62344	581769	
Keski-Suomen													
1.00 - 1.99 ha	1233	1717	10	12	257	103	378	317	1109	30798	5402	38234	
2.00 - 2.99 ha	731	1765	7	13	155	148	268	197	696	12411	1896	16269	
3.00 - 4.99 ha	1202	4683	78	178	582	1691	510	452	1142	47845	6394	59374	
5.00 - 9.99 ha	1911	13964	199	605	1254	7810	886	926	1865	87416	18140	120446	
10.00 - 14.99 ha	1117	13702	325	1305	937	10466	608	683	1100	60468	8665	83518	
15.00 - 19.99 ha	746	12950	365	2019	701	11782	371	545	735	44464	6319	64278	
20.00 - 24.99 ha	546	12210	331	2646	530	11657	266	419	535	39947	5482	58058	
25.00 - 29.99 ha	354	9691	253	2333	348	9454	180	251	353	31165	4197	45304	
30.00 - 39.99 ha	394	13534	312	3899	394	13378	207	306	389	33853	4819	52512	
40.00 - 49.99 ha	160	7093	131	2423	159	6940	84	97	160	14343	1841	23374	
50.00 - 74.99 ha	124	7270	112	2749	123	7097	65	102	122	15666	1944	24982	
75.00 - 99.99 ha	27	2327	22	857	26	2212	14	47	27	8231	634	11239	
100.00- ha	9	1142	7	380	8	1017	5	34	9	5505	715	7396	
Yhteensä - Sammanlagt													
Total	8554	102049	2152	19419	5474	83755	3842	4375	8242	432114	66447	604985	
Etelä-Pohjanmaan													
1.00 - 1.99 ha	1353	1874	6	9	166	135	311	168	1083	25281	10697	38020	
2.00 - 2.99 ha	769	1861	10	11	157	254	183	106	659	8301	3607	13875	
3.00 - 4.99 ha	1387	5396	169	415	772	2769	358	228	1224	23133	11133	39890	
5.00 - 9.99 ha	3080	22764	381	1187	2113	14674	872	540	2922	61929	26371	111604	
10.00 - 14.99 ha	2683	33102	672	2686	2280	27299	820	498	2601	65400	27185	126185	
15.00 - 19.99 ha	2021	35194	787	4207	1897	32527	670	474	1965	62131	24076	121875	
20.00 - 24.99 ha	1543	34490	822	5452	1489	33099	511	358	1510	51762	20468	107078	
25.00 - 29.99 ha	1149	31444	747	6119	1137	30922	393	312	1127	42512	15924	90192	
30.00 - 39.99 ha	1311	44938	994	10951	1309	44531	480	401	1295	53236	22085	120660	
40.00 - 49.99 ha	620	27677	527	8138	620	27504	240	207	614	26513	9900	64297	
50.00 - 74.99 ha	472	27821	435	10105	470	27439	187	170	461	24791	8892	61674	
75.00 - 99.99 ha	110	9205	107	3785	108	8895	35	214	107	7759	3818	20996	
100.00- ha	59	7255	56	3051	59	7005	27	36	59	5652	1796	14739	
Yhteensä - Sammanlagt													
Total	16557	283022	5713	56116	12577	257053	5087	3713	15627	458399	185953	931087	

Maaseutukeskus/ peltoisuusluokka Landsbygdscentral/ åkerstorleksgrupp Rural Centre/ field area group	Pelto ja puutarha yhteensä Åker och trädgård sammanslaggt Agricultural and horticultural land total		Vuokrapelto Arrendeåker Rented arable land		Peltoa viljeltynä Åker i odling Arable land under cultivation		Luonnonniitty ja -laidun Naturäng och betesmark Rough grazing and pasturage		Metsämaa Skogsmark Forest land		Muu maa Övrig mark Other land	Yhteensä Sammanlagt Total
	kpl, st number	ha	kpl, st number	ha	kpl, st number	ha	kpl, st number	ha	kpl, st number	ha	ha	ha
Österbottens Svenska												
1.00 - 1.99 ha	907	1253	7	7	92	80	235	147	833	13261	3788	18449
2.00 - 2.99 ha	435	1054	12	20	75	136	155	92	410	7225	2029	10400
3.00 - 4.99 ha	694	2710	131	329	411	1550	226	173	615	14212	5120	22215
5.00 - 9.99 ha	1196	8896	314	1012	909	6845	438	362	1119	27983	7077	44318
10.00 - 14.99 ha	1048	12917	401	1717	933	11473	385	392	998	28800	7596	49705
15.00 - 19.99 ha	782	13674	387	2264	749	13045	323	366	756	26188	7147	47375
20.00 - 24.99 ha	621	13883	412	2939	608	13528	262	275	606	23031	6215	43404
25.00 - 29.99 ha	478	13067	363	3492	475	12929	180	198	468	18752	5020	37037
30.00 - 39.99 ha	591	20200	500	6494	589	19993	250	322	570	25079	7274	52875
40.00 - 49.99 ha	276	12242	249	4103	274	12102	116	172	274	14378	4039	30831
50.00 - 74.99 ha	204	11808	196	4947	201	11554	79	84	198	12759	3170	27821
75.00 - 99.99 ha	30	2600	30	1203	30	2555	14	25	30	1981	428	5034
100.00- ha	11	1473	10	859	11	1466	3	2	11	999	417	2891
Yhteensä - Sammanlagt Total	7273	115776	3012	29386	5357	107256	2666	2608	6888	214648	59317	392349
Keski-Pohjanmaan												
1.00 - 1.99 ha	296	401	-	-	46	35	72	43	259	5216	3147	8807
2.00 - 2.99 ha	159	382	4	6	36	73	52	44	146	3175	1938	5539
3.00 - 4.99 ha	275	1074	35	85	155	533	90	55	251	6548	3634	11311
5.00 - 9.99 ha	624	4638	88	301	394	2736	192	121	602	19703	11492	35954
10.00 - 14.99 ha	517	6441	104	417	402	4800	164	105	509	31020	20493	58059
15.00 - 19.99 ha	539	9413	229	1149	496	8462	176	126	532	25551	14226	49316
20.00 - 24.99 ha	496	11127	279	1663	479	10652	188	141	495	25528	14582	51378
25.00 - 29.99 ha	389	10665	279	2353	387	10523	137	128	384	21620	11989	44402
30.00 - 39.99 ha	446	15239	340	3859	442	15052	173	194	443	26332	13251	55016
40.00 - 49.99 ha	219	9708	183	2978	218	9554	82	100	218	13437	6761	30006
50.00 - 74.99 ha	120	6969	110	2510	120	6916	56	61	119	8866	4186	20082
75.00 - 99.99 ha	11	900	10	330	11	896	7	5	11	750	348	2003
100.00- ha	7	947	6	365	7	920	4	2	7	750	386	2085
Yhteensä - Sammanlagt Total	4098	77904	1667	16016	3193	71150	1393	1126	3976	188497	106432	373959
Oulun												
1.00 - 1.99 ha	2326	3279	6	6	390	136	684	1199	1993	47134	30398	82010
2.00 - 2.99 ha	1387	3373	7	17	273	205	520	1137	1273	37196	20603	62309
3.00 - 4.99 ha	2251	8719	139	329	812	1941	897	2730	2110	80776	48407	140632
5.00 - 9.99 ha	3188	22750	250	882	1636	7723	1299	3556	3061	153416	85203	264925
10.00 - 14.99 ha	1652	20256	372	1673	1144	11898	721	1729	1608	108460	56149	186594
15.00 - 19.99 ha	1122	19426	491	2794	965	15787	510	1083	1094	63881	40649	125039
20.00 - 24.99 ha	838	18786	465	3640	768	16629	393	804	826	49055	27148	95793
25.00 - 29.99 ha	690	18891	467	4379	662	17875	361	730	678	39999	25179	84799
30.00 - 39.99 ha	917	31578	680	7684	902	30779	478	944	908	57431	34718	124671
40.00 - 49.99 ha	469	20858	383	6151	466	20584	254	816	462	32213	18030	71917
50.00 - 74.99 ha	395	23501	330	7157	393	23230	211	686	392	25902	20135	70224
75.00 - 99.99 ha	106	8988	93	2652	105	8797	62	365	103	7761	6091	23205
100.00- ha	59	8023	55	3513	58	7761	24	152	56	5296	3553	17024
Yhteensä - Sammanlagt Total	15400	208427	3738	40876	8574	163346	6414	15931	14564	708520	416266	1349144

2.10. Jatkuu - Fortsätter - Continues

Maaseutukeskus/ peltoisuusluokka Landsbygdscentral/ åkerstorleksgrupp Rural Centre/ field area group	Pelto ja puutarha yhteensä Åker och trädgård sammanlagt Agricultural and horticultural land total		Vuokratpelto Arrendeåker Rented arable land		Peltoa viljellynä Åker i odling Arable land under cultivation		Luonnonniitty ja -laidun Naturäng och betesmark Rough grazing and pasturage			Metsämaa Skogsmark Forest land		Muu maa Övrig mark Other land	Yhteensä Sammanlagt Total
	kpl, st number	ha	kpl, st number	ha	kpl, st number	ha	kpl, st number	ha	kpl, st number	ha	ha	ha	ha
Kainuun													
1.00 - 1.99 ha	971	1376	3	2	145	34	308	180	894	45838	20695	68089	
2.00 - 2.99 ha	638	1558	2	4	82	37	226	166	610	26386	11259	39369	
3.00 - 4.99 ha	1072	4180	27	71	252	458	396	319	1034	65416	22111	92026	
5.00 - 9.99 ha	1521	10674	92	268	579	2640	580	535	1500	120183	50040	181432	
10.00 - 14.99 ha	607	7405	208	902	439	4632	250	317	602	131013	20576	159311	
15.00 - 19.99 ha	309	5276	192	1181	266	4324	143	174	307	60576	23997	90023	
20.00 - 24.99 ha	221	4966	172	1452	211	4556	95	180	220	190465	84144	279755	
25.00 - 29.99 ha	132	3573	101	1030	129	3433	59	69	132	12307	5050	20999	
30.00 - 39.99 ha	128	4392	114	1492	126	4250	50	69	126	12927	5084	22472	
40.00 - 49.99 ha	44	1917	40	744	44	1893	16	23	44	4634	2246	8820	
50.00 - 74.99 ha	34	2032	28	629	33	1935	7	25	34	4828	2722	9607	
75.00 - 99.99 ha	7	604	5	134	5	409	4	19	7	218020	86855	305498	
100.00- ha	5	815	4	216	5	814	-	-	5	3012	2048	5875	
Yhteensä - Sammanlagt													
Total	5689	48768	988	8124	2316	29414	2134	2076	5515	895605	336827	1283276	
Lapin													
1.00 - 1.99 ha	1644	2322	5	5	266	92	441	810	1543	74232	49418	126782	
2.00 - 2.99 ha	1130	2720	7	10	232	175	359	703	1064	60319	41531	105273	
3.00 - 4.99 ha	1685	6451	130	318	534	1296	546	1392	1599	112417	77642	197902	
5.00 - 9.99 ha	1830	12649	216	812	898	3988	656	1452	1772	158521	112224	284846	
10.00 - 14.99 ha	719	8757	237	1133	511	5306	270	977	708	85072	62741	157547	
15.00 - 19.99 ha	469	8192	278	1951	417	6795	183	670	464	75298	58632	142792	
20.00 - 24.99 ha	261	5850	191	1579	243	5275	105	562	260	45589	30180	82181	
25.00 - 29.99 ha	179	4890	144	1541	172	4567	87	316	177	24146	19250	48602	
30.00 - 39.99 ha	177	5995	150	2125	172	5623	87	275	177	25924	17633	49827	
40.00 - 49.99 ha	75	3296	65	1207	72	3097	34	147	74	10668	10437	24548	
50.00 - 74.99 ha	41	2403	39	1069	41	2307	25	87	41	5491	4611	12592	
75.00 - 99.99 ha	12	1019	9	373	9	764	9	167	12	5871	4191	11248	
100.00- ha	2	232	2	70	2	232	2	5	2	308	124	669	
Yhteensä - Sammanlagt													
Total	8224	64777	1473	12195	3569	39519	2804	7563	7893	683856	488616	1244812	
Koko maa - Hela landet													
Whole country													
1.00 - 1.99 ha	19428	27159	139	161	3235	1947	5498	5265	16965	400153	163296	595873	
2.00 - 2.99 ha	11226	27187	163	285	2306	3016	3930	4469	10328	305289	107703	444648	
3.00 - 4.99 ha	17830	69318	1701	4184	8244	26168	6647	9049	16405	563961	217267	859595	
5.00 - 9.99 ha	29477	214408	3783	12895	18701	118849	11884	15563	28201	1133045	403746	1766762	
10.00 - 14.99 ha	20044	246946	5484	24084	16522	192543	8678	11917	19437	915743	275638	1450244	
15.00 - 19.99 ha	14727	255754	6362	36549	13578	230065	6489	9433	14355	720551	238476	1224214	
20.00 - 24.99 ha	11138	249109	6189	45376	10726	236782	4933	7569	10887	708845	237902	1203425	
25.00 - 29.99 ha	8378	229123	5418	48966	8225	223060	3811	6017	8202	423494	130740	789374	
30.00 - 39.99 ha	10385	357234	7392	86683	10288	351154	4748	8120	10174	554582	163251	1083187	
40.00 - 49.99 ha	5418	241314	4141	66949	5393	238517	2581	5099	5302	310438	90081	646932	
50.00 - 74.99 ha	4971	296229	4043	93969	4949	292578	2372	5104	4819	313232	88406	702971	
75.00 - 99.99 ha	1384	117655	1177	41860	1367	115060	647	2257	1327	336844	121069	577825	
100.00- ha	931	128683	793	50829	920	123920	455	2956	882	147509	40330	319478	
Yhteensä - Sammanlagt													
Total	155337	2460121	46785	512789	104454	2153659	62673	92817	147284	6833683	2277904	11664525	

2.11. Maatilojen maankäyttölajit lääneittäin ja peltosuuruusluokittain kesällä 1996

2.11. Lantbrukslägenheternas jorddisponering enligt län och åkerstorleksgrupp sommaren 1996

2.11. Land use on farms by province and field area group in summer 1996

Läni/ peltosuuruusluokka Län/ åkerstorleksgrupp Province/ field area group	Pelto ja puutarha yhteensä Åker och trädgård sammanlagt Agricultural and horticultural land total		Vuokrapelto Arrendeåker Rented arable land		Peltoa viljeltynä Åker i odling Arable land under cultivation		Luonnonniitty ja -laidun Naturäng och betesmark Rough grazing and pasturage		Metsämaa Skogsmark Forest land		Muu maa Övrig mark Other land	Yhteensä Sammanlagt Total
	kpl, st number	ha	kpl, st number	ha	kpl, st number	ha	kpl, st number	ha	kpl, st number	ha	ha	ha
Uudenmaan												
1.00 - 1.99 ha	1081	1527	10	14	140	123	202	165	904	8302	2233	12227
2.00 - 2.99 ha	598	1444	7	11	94	191	135	93	514	4546	1354	7437
3.00 - 4.99 ha	832	3201	128	331	417	1540	187	194	690	9927	2601	15923
5.00 - 9.99 ha	1200	8747	197	920	805	5776	349	552	1075	17036	4024	30359
10.00 - 14.99 ha	982	12081	227	1185	811	9910	329	357	914	17474	3231	33143
15.00 - 19.99 ha	787	13705	254	1508	702	12171	301	442	766	18908	3368	36423
20.00 - 24.99 ha	692	15526	294	2440	665	14768	282	376	656	19613	3509	39024
25.00 - 29.99 ha	535	14639	265	2749	518	14115	206	367	508	17028	2971	35005
30.00 - 39.99 ha	864	30044	521	6202	851	29439	361	492	829	33242	6247	70025
40.00 - 49.99 ha	551	24714	372	5752	548	24456	254	493	532	26320	5678	57205
50.00 - 74.99 ha	684	41417	546	12835	681	40950	329	662	652	35519	7036	84634
75.00 - 99.99 ha	259	22134	223	8348	257	21849	126	393	245	19847	4494	46868
100.00- ha	242	36160	201	13775	236	34497	122	843	221	52530	12580	102113
Yhteensä - Sammanlagt												
Total	9307	225338	3245	56070	6725	209784	3183	5429	8506	280291	59327	570385
Turun ja Porin												
1.00 - 1.99 ha	2336	3233	47	58	497	455	532	365	1936	14833	8361	26792
2.00 - 2.99 ha	1207	2917	40	60	329	625	337	272	1055	12770	5530	21489
3.00 - 4.99 ha	1963	7654	334	827	1219	4541	562	408	1685	20203	7941	36206
5.00 - 9.99 ha	3626	26631	734	2734	2833	20199	1131	1136	3309	52041	17840	97648
10.00 - 14.99 ha	2873	35493	843	4177	2611	31806	997	1220	2704	60291	21284	118288
15.00 - 19.99 ha	2225	38569	889	5636	2122	36419	839	885	2099	51525	15617	106596
20.00 - 24.99 ha	1837	41119	934	7202	1801	40051	709	846	1751	49185	14952	106102
25.00 - 29.99 ha	1500	40997	855	7959	1485	40403	578	907	1440	44678	13258	99840
30.00 - 39.99 ha	2011	69599	1240	14669	1997	68781	776	1242	1936	68747	20352	159940
40.00 - 49.99 ha	1245	55584	856	13894	1242	55157	554	1134	1189	46898	12666	116282
50.00 - 74.99 ha	1387	83442	1032	23182	1385	82679	595	1118	1321	64011	17742	166313
75.00 - 99.99 ha	445	37844	357	12804	443	37312	175	406	415	28680	7610	74540
100.00- ha	322	42835	272	17247	321	41388	153	1017	304	32969	10742	87563
Yhteensä - Sammanlagt												
Total	22977	485915	8433	110449	18285	459818	7938	10957	21144	546832	173895	1217599
Ahvenanmaan												
1.00 - 1.99 ha	183	259	9	9	55	56	111	249	145	1543	2528	4579
2.00 - 2.99 ha	85	205	14	18	40	87	55	291	69	968	1735	3199
3.00 - 4.99 ha	140	539	51	107	111	414	109	626	109	1770	3259	6194
5.00 - 9.99 ha	169	1211	84	267	153	1085	135	829	147	3549	4755	10344
10.00 - 14.99 ha	122	1518	84	395	122	1505	110	927	111	3360	2703	8508
15.00 - 19.99 ha	99	1730	79	514	99	1725	85	793	93	3517	2460	8500
20.00 - 24.99 ha	76	1698	60	583	76	1686	68	842	69	3059	1989	7588
25.00 - 29.99 ha	52	1410	42	444	52	1382	48	470	50	2069	1431	5380
30.00 - 39.99 ha	73	2502	62	895	73	2477	67	838	69	3389	1456	8185
40.00 - 49.99 ha	30	1340	27	508	30	1328	28	248	30	1745	818	4151
50.00 - 74.99 ha	21	1296	21	779	21	1282	19	347	20	947	400	2990
75.00 - 99.99 ha	3	231	3	140	3	229	2	7	2	77	39	354
100.00- ha	2	242	2	100	2	242	2	47	2	249	60	598
Yhteensä - Sammanlagt												
Total	1055	14181	538	4758	837	13498	839	6514	916	26241	23633	70569

2.11. Jatkuu - Fortsätter - Continues

Lääni/ peltoisuusluokka Län/ Åkerstorleksgrupp Province/ field area group	Pelto ja puutarha yhteensä Åker och trädgård sammanlagt Agricultural and horticultural land total		Vuokratpelto Arrendeåker Rented arable land		Peltoa viljellynä Åker i odling Arable land under cultivation		Luonnonniitty ja -laidun Naturäng och betesmark Rough grazing and pasturage		Metsämaa Skogsmark Forest land		Muu maa Övrig mark Other land	Yhteensä Sammanlagt Total
	kpl, st number	ha	kpl, st number	ha	kpl, st number	ha	kpl, st number	ha	kpl, st number	ha	ha	ha
Hämeen												
1.00 - 1.99 ha	1861	2591	6	6	246	193	516	362	1581	20573	3389	26915
2.00 - 2.99 ha	1056	2570	15	25	168	297	407	295	968	17416	3706	23987
3.00 - 4.99 ha	1735	6771	181	434	807	2953	708	582	1591	34615	7766	49734
5.00 - 9.99 ha	3007	22066	324	1050	1875	13174	1452	1374	2891	73741	13764	110945
10.00 - 14.99 ha	2075	25594	463	2100	1706	20449	1095	1224	2022	64950	11116	102884
15.00 - 19.99 ha	1566	27256	573	3325	1451	24940	801	1060	1530	66002	9891	104209
20.00 - 24.99 ha	1175	26288	561	3940	1123	24868	620	841	1151	50609	7748	85486
25.00 - 29.99 ha	918	25153	519	4548	892	24264	500	684	901	46274	8401	80512
30.00 - 39.99 ha	1278	44029	828	9215	1264	43306	706	1213	1257	71853	10423	127518
40.00 - 49.99 ha	712	31753	496	8264	709	31479	405	767	697	43691	5896	82107
50.00 - 74.99 ha	766	45510	592	14147	762	44944	419	902	749	53019	7703	107134
75.00 - 99.99 ha	221	18920	182	6598	220	18631	123	371	215	19056	3026	41373
100.00- ha	153	21490	133	8411	152	20935	84	606	147	26083	3949	52128
Yhteensä - Sammanlagt Total	16523	299992	4873	62063	11375	270433	7836	10281	15700	587881	96779	994933
Kymen												
1.00 - 1.99 ha	1149	1612	7	8	199	100	234	144	1025	27988	4922	34666
2.00 - 2.99 ha	610	1479	11	41	125	140	147	102	561	10882	2177	14640
3.00 - 4.99 ha	839	3272	76	220	420	1230	267	188	767	23389	4502	31351
5.00 - 9.99 ha	1653	12406	205	647	1072	6985	569	425	1604	47283	7643	67757
10.00 - 14.99 ha	1373	17061	335	1369	1123	13057	521	443	1346	46182	6456	70142
15.00 - 19.99 ha	1103	19123	451	2393	1010	16960	405	349	1081	46797	9009	75278
20.00 - 24.99 ha	748	16695	377	2561	723	15902	281	287	736	30410	4486	51878
25.00 - 29.99 ha	577	15754	371	3094	569	15351	231	244	568	28152	5125	49275
30.00 - 39.99 ha	680	23315	483	5842	669	22805	268	323	671	30085	4287	58010
40.00 - 49.99 ha	361	15989	266	3962	361	15886	145	151	356	17976	3154	37270
50.00 - 74.99 ha	308	18363	246	5824	308	18317	129	169	301	16661	2516	37709
75.00 - 99.99 ha	70	5930	60	2215	69	5816	30	46	70	5431	1083	12490
100.00- ha	32	4497	26	1540	32	4458	12	26	31	6566	1734	12823
Yhteensä - Sammanlagt Total	9503	155494	2914	29715	6680	137007	3239	2898	9117	337804	57097	553293
Mikkelin												
1.00 - 1.99 ha	1262	1757	7	7	254	134	442	310	1163	29578	4725	36370
2.00 - 2.99 ha	713	1733	7	14	164	193	315	263	686	24220	3012	29228
3.00 - 4.99 ha	1239	4838	72	170	633	1916	578	543	1188	60754	7404	73539
5.00 - 9.99 ha	2303	16781	286	902	1648	10210	1155	1314	2265	98319	12807	129221
10.00 - 14.99 ha	1474	18113	522	2119	1327	15440	794	1021	1460	84503	10392	114029
15.00 - 19.99 ha	976	16875	524	3050	924	15576	531	791	968	67760	8874	94300
20.00 - 24.99 ha	591	13187	418	3203	582	12803	306	468	586	45302	5336	64293
25.00 - 29.99 ha	355	9707	276	2807	349	9423	217	355	354	26935	3304	40301
30.00 - 39.99 ha	343	11687	283	3564	340	11386	175	342	340	28764	3072	43865
40.00 - 49.99 ha	128	5690	106	1987	126	5538	63	190	127	15618	1903	23401
50.00 - 74.99 ha	78	4491	62	1429	78	4458	49	159	77	9159	1273	15082
75.00 - 99.99 ha	19	1614	17	709	19	1608	10	65	19	3705	507	5891
100.00- ha	8	1060	5	371	8	990	6	81	8	2867	272	4280
Yhteensä - Sammanlagt Total	9489	107532	2585	20333	6452	89677	4641	5902	9241	497483	62879	673796

Lääni/ peltoisuusluokka Län/ åkerstorleksgrupp Province/ field area group	Pelto ja puutarha yhteensä Åker och trädgård sammanlagt Agricultural and horticultural land total		Vuokrapelto Arrendeåker Rented arable land		Peltoa viljeltynä Åker i odling Arable land under cultivation		Luonnonniitty ja -laidun Naturäng och betesmark Rough grazing and pasturage		Metsämaa Skogsmark Forest land		Muu maa Övrig mark Other land	Yhteensä Sammanlagt Total
	kpl, st number	ha	kpl, st number	ha	kpl, st number	ha	kpl, st number	ha	kpl, st number	ha	ha	ha
Pohjois-Karjalan												
1.00 - 1.99 ha	1368	1919	3	3	143	72	515	416	1210	21978	6135	30448
2.00 - 2.99 ha	749	1797	7	14	132	152	326	332	713	60677	4454	67260
3.00 - 4.99 ha	994	3863	63	150	391	1184	490	542	950	23706	3537	31648
5.00 - 9.99 ha	1655	12044	165	554	916	5704	888	1091	1615	92346	14334	119815
10.00 - 14.99 ha	1095	13544	269	1217	815	9268	660	880	1080	49354	7381	71159
15.00 - 19.99 ha	779	13451	336	1825	680	11378	457	761	772	41435	6070	61717
20.00 - 24.99 ha	551	12291	312	2193	520	11339	297	451	549	32044	4699	49485
25.00 - 29.99 ha	397	10864	291	2483	391	10629	251	389	394	22697	3618	37568
30.00 - 39.99 ha	411	14005	321	3675	405	13772	249	467	410	30063	4774	49309
40.00 - 49.99 ha	179	7921	150	2471	176	7772	114	206	178	13431	1951	23509
50.00 - 74.99 ha	142	8388	128	2985	139	8189	88	195	139	12418	2467	23468
75.00 - 99.99 ha	26	2219	24	776	24	2049	16	93	26	6372	1589	10273
100.00- ha	12	1509	8	406	11	1258	7	25	12	3242	1337	6113
Yhteensä - Sammanlagt												
Total	8358	103814	2077	18752	4743	82764	4358	5848	8048	409763	62344	581769
Kuopion												
1.00 - 1.99 ha	1332	1863	13	14	320	190	475	371	1172	31818	7272	41324
2.00 - 2.99 ha	880	2139	12	21	222	272	408	349	826	17318	2711	22517
3.00 - 4.99 ha	1399	5489	80	197	680	2010	653	571	1332	36360	5503	47923
5.00 - 9.99 ha	2344	16968	226	694	1502	8567	1189	1262	2286	112106	17201	147537
10.00 - 14.99 ha	1623	19921	402	1611	1291	14387	903	1085	1591	74297	9090	104393
15.00 - 19.99 ha	1122	19501	486	2487	1020	16821	647	849	1112	60765	7518	88633
20.00 - 24.99 ha	902	20103	534	3643	870	19130	524	685	899	50033	6566	77387
25.00 - 29.99 ha	646	17663	428	3499	632	17076	368	579	641	42373	5692	66307
30.00 - 39.99 ha	740	25455	544	5868	734	24861	407	670	733	51493	7569	85187
40.00 - 49.99 ha	335	14902	282	4236	334	14608	182	338	333	27057	4608	46905
50.00 - 74.99 ha	186	10981	158	3347	185	10748	109	325	184	22093	3520	36919
75.00 - 99.99 ha	38	3121	35	935	38	3038	20	36	38	3302	357	6816
100.00- ha	8	1003	6	527	8	938	4	80	8	1482	617	3182
Yhteensä - Sammanlagt												
Total	11555	159110	3206	27078	7836	132645	5889	7199	11155	530495	78226	775030
Keski-Suomen												
1.00 - 1.99 ha	1359	1894	10	12	276	110	420	335	1224	32577	5586	40392
2.00 - 2.99 ha	810	1957	8	13	177	177	305	223	774	13889	2059	18128
3.00 - 4.99 ha	1325	5161	85	204	630	1834	580	495	1260	50737	6707	63100
5.00 - 9.99 ha	2081	15181	221	664	1368	8544	979	1015	2033	94890	18966	130052
10.00 - 14.99 ha	1201	14743	345	1383	1007	11312	659	742	1183	65565	9245	90295
15.00 - 19.99 ha	828	14370	406	2263	780	13134	418	612	816	50218	6947	72147
20.00 - 24.99 ha	586	13099	358	2884	568	12498	292	452	573	43158	5879	62588
25.00 - 29.99 ha	381	10405	270	2468	375	10167	195	270	380	33952	4526	49153
30.00 - 39.99 ha	415	14257	332	4149	415	14098	221	325	410	36018	5025	55625
40.00 - 49.99 ha	174	7722	139	2554	173	7560	94	107	174	15859	1995	25683
50.00 - 74.99 ha	133	7810	120	3027	132	7631	70	116	131	16767	2030	26723
75.00 - 99.99 ha	27	2327	22	857	26	2212	14	47	27	8231	634	11239
100.00- ha	9	1142	7	380	8	1017	5	34	9	5505	715	7396
Yhteensä - Sammanlagt												
Total	9329	110069	2323	20860	5935	90295	4252	4773	8994	467367	70315	652524

2.11. Jatkuu - Fortsätter - Continues

Lääni/ peltosuuruusluokka Län/ åkerstorleksgrupp Province/ field area group	Pelto ja puutarha yhteensä Åker och trädgård sammanlagt Agricultural and horticultural land total		Vuokratpelto Arrendeåker Rented arable land		Peltoa viljeltynä Åker i odling Arable land under cultivation		Luonnonniitty ja -laidun Naturäng och betesmark Rough grazing and pasturage		Metsämaa Skogsmark Forest land		Muu maa Övrig mark Other land	Yhteensä Sammanlagt Total
	kpl, st number	ha	kpl, st number	ha	kpl, st number	ha	kpl, st number	ha	kpl, st number	ha	ha	ha
Vaasan												
1.00 - 1.99 ha	2449	3380	13	17	288	232	601	350	2091	42650	16942	63322
2.00 - 2.99 ha	1307	3159	26	38	259	444	372	219	1166	17991	7199	28568
3.00 - 4.99 ha	2273	8857	328	811	1298	4729	649	442	2017	42687	19184	71170
5.00 - 9.99 ha	4719	34958	757	2403	3303	23428	1452	990	4471	104698	42384	183030
10.00 - 14.99 ha	4108	50717	1159	4712	3516	42386	1330	963	3973	120561	52883	225124
15.00 - 19.99 ha	3178	55410	1345	7352	3001	51637	1116	922	3093	106959	41770	205061
20.00 - 24.99 ha	2518	56334	1447	9680	2441	54303	908	727	2470	94162	37932	189155
25.00 - 29.99 ha	1891	51751	1299	11295	1875	51004	678	601	1857	76509	29844	158705
30.00 - 39.99 ha	2176	74488	1710	20004	2169	73740	839	849	2139	95102	38658	209097
40.00 - 49.99 ha	1023	45517	880	14028	1020	45067	402	437	1014	48959	18410	113323
50.00 - 74.99 ha	740	43267	689	16280	735	42586	294	282	723	42549	14490	100588
75.00 - 99.99 ha	148	12459	144	5244	146	12104	54	242	145	10305	4478	27484
100.00- ha	76	9570	71	4217	76	9301	33	41	76	7357	2545	19513
Yhteensä - Sammanlagt Total	26606	449866	9868	96082	20127	410961	8728	7065	25235	810488	326718	1594137
Oulun												
1.00 - 1.99 ha	3404	4802	9	8	551	188	1009	1388	2971	94080	51785	152055
2.00 - 2.99 ha	2081	5068	9	20	364	261	764	1326	1932	64292	32237	102923
3.00 - 4.99 ha	3406	13223	173	416	1104	2521	1318	3063	3217	147398	71221	234905
5.00 - 9.99 ha	4890	34765	368	1248	2328	11189	1929	4123	4733	278516	137800	455204
10.00 - 14.99 ha	2399	29404	598	2683	1682	17716	1010	2077	2345	244132	79116	354729
15.00 - 19.99 ha	1595	27573	741	4243	1372	22508	706	1300	1561	131369	68325	228567
20.00 - 24.99 ha	1201	26918	703	5467	1114	24161	541	1032	1187	245680	114625	388255
25.00 - 29.99 ha	947	25889	658	6078	915	24678	452	835	932	58681	33319	118724
30.00 - 39.99 ha	1217	41858	918	10475	1199	40865	592	1082	1203	79902	43755	166597
40.00 - 49.99 ha	605	26886	502	8086	602	26570	306	881	598	42216	22563	92546
50.00 - 74.99 ha	485	28864	410	9067	482	28488	246	742	481	34597	24615	88818
75.00 - 99.99 ha	116	9838	101	2859	113	9448	68	385	113	225967	93060	329250
100.00- ha	65	8943	60	3786	64	8664	25	153	62	8351	5654	23101
Yhteensä - Sammanlagt Total	22411	284031	5250	54436	11890	217258	8966	18388	21335	1655181	778076	2735676
Lapin												
1.00 - 1.99 ha	1644	2322	5	5	266	92	441	810	1543	74232	49418	126782
2.00 - 2.99 ha	1130	2720	7	10	232	175	359	703	1064	60319	41531	105273
3.00 - 4.99 ha	1685	6451	130	318	534	1296	546	1392	1599	112417	77642	197902
5.00 - 9.99 ha	1830	12649	216	812	898	3988	656	1452	1772	158521	112224	284846
10.00 - 14.99 ha	719	8757	237	1133	511	5306	270	977	708	85072	62741	157547
15.00 - 19.99 ha	469	8192	278	1951	417	6795	183	670	464	75298	58632	142792
20.00 - 24.99 ha	261	5850	191	1579	243	5275	105	562	260	45589	30180	82181
25.00 - 29.99 ha	179	4890	144	1541	172	4567	87	316	177	24146	19250	48602
30.00 - 39.99 ha	177	5995	150	2125	172	5623	87	275	177	25924	17633	49827
40.00 - 49.99 ha	75	3296	65	1207	72	3097	34	147	74	10668	10437	24548
50.00 - 74.99 ha	41	2403	39	1069	41	2307	25	87	41	5491	4611	12592
75.00 - 99.99 ha	12	1019	9	373	9	764	9	167	12	5871	4191	11248
100.00- ha	2	232	2	70	2	232	2	5	2	308	124	669
Yhteensä - Sammanlagt Total	8224	64777	1473	12195	3569	39519	2804	7563	7893	683856	488616	1244812

2.12. Maatilojen maankäyttölajit maaseutuelinkeinoireittain ja kunnittain kesällä 1996

2.12. Lantbrukslägenheternas jorddisponering enligt landsbygdsnäringsdistrikt och kommun sommaren 1996

2.12. Land use on farms by Rural Business District and municipality in summer 1996

Maaseutuelinkeino/piiri/kunta Landsbyggsnäringsdistrikt/ kommun <i>Rural Business District/ municipality</i>	Pelto ja puutarha yhteensä Åker och trädgård sammanslaggt <i>Agricultural and horticultural land total</i>		Keski- peltoala Medel- åkerareal <i>Average area of arable land</i>		Vuokrapelto Arrendeåker <i>Rented arable land</i>		Peltoa viljeltynä Åker i odling <i>Arable land under cultivation</i>		Luonnonniitty ja -laidun Naturäng och betesmark <i>Rough grazing and pasturage</i>		Metsämaa Skogsmark <i>Forest land</i>		Muu maa Övrig mark <i>Other land</i>	Yhteensä Samman- lagt <i>Total</i>
	kpl, st <i>number</i>	ha	ha	kpl, st <i>number</i>	ha	kpl, st <i>number</i>	ha	kpl, st <i>number</i>	ha	kpl, st <i>number</i>	ha	kpl, st <i>number</i>	ha	ha
Uudenmaan														
Artjärvi	253	6847	27.06	82	938	210	6411	93	108	243	6699	1030	14684	
Askola	253	7319	28.93	107	1356	229	7118	113	143	239	7132	1047	15641	
Dragsfjärd	126	1759	13.96	35	370	57	1523	56	87	119	5687	4821	12354	
Espoo	157	2993	19.06	38	1159	60	1980	52	124	130	7936	2673	13726	
Hanko	30	238	7.93	1	9	7	107	6	21	30	2443	706	3408	
Helsinki	5	757	151.37	2	103	4	754	1	4	2	120	81	962	
Houtskari	103	844	8.19	42	307	62	723	68	153	103	2187	2403	5587	
Hyvinkää	229	6510	28.43	98	2197	181	6105	85	115	197	8944	919	16488	
Iniö	43	228	5.31	8	55	20	156	35	109	41	806	1937	3080	
Inkoo	257	7664	29.82	116	1535	211	7379	34	38	237	9138	3588	20428	
Järvenpää	26	410	15.76	5	191	11	315	8	26	19	636	94	1166	
Karjaa	218	5242	24.05	81	1118	150	4846	62	75	201	5627	1996	12940	
Karjalohja	112	2396	21.40	43	753	79	2214	44	75	100	2760	628	5859	
Karkkila	210	3679	17.52	78	855	162	3324	50	47	199	6448	548	10722	
Kemiö	287	7501	26.14	125	1816	219	7225	62	117	266	8550	4369	20537	
Kerava	28	391	13.96	5	104	10	322	8	15	20	450	119	975	
Kirkkonummi	324	6159	19.01	90	2509	163	5376	162	501	275	6295	2807	15762	
Korpoo	106	1056	9.96	29	302	47	841	82	231	105	3055	2825	7167	
Lapinjärvi	286	10444	36.52	110	1311	263	10266	84	106	272	12234	1068	23852	
Liljendal	139	3949	28.41	43	542	126	3819	39	43	132	4713	535	9240	
Lohja	6	103	17.11	2	30	4	96	1	0	4	26	10	139	
Lohjan kunta	349	5996	17.18	97	1347	211	5089	117	323	315	8223	2286	16828	
Loviisa	15	172	11.46	6	106	7	151	2	57	7	109	5	343	
Myrskylä	183	5608	30.65	73	939	171	5542	79	162	169	5893	1543	13206	
Mäntsälä	671	15891	23.68	234	3713	538	15003	261	297	625	18188	2231	36607	
Nauvo	106	2246	21.19	57	812	85	2148	37	227	98	3891	4666	11030	
Nummi-Pusula	528	10399	19.70	160	1934	349	9402	244	373	496	15023	2529	28324	
Nurmijärvi	513	12589	24.54	213	4019	397	12049	125	122	455	8213	1144	22068	
Orimattila	659	19600	29.74	177	2819	567	18802	189	207	616	21507	3265	44579	
Parainen	232	5061	21.82	96	1716	164	4556	127	526	215	6187	2580	14354	
Pernaja	254	7487	29.47	115	2432	189	7213	108	349	230	10015	1144	18995	
Pohja	109	2730	25.04	39	644	79	2528	26	74	98	13206	3886	19896	
Pornainen	179	4442	24.81	75	1149	147	4225	46	60	171	4553	1174	10229	
Porvoon mlk	559	14040	25.12	225	3912	424	13410	226	383	530	15696	3008	33127	
Pukkila	177	5960	33.67	63	1019	168	5900	88	111	171	4635	565	11271	
Pyhtää	198	3962	20.01	62	744	154	3742	60	85	193	8175	1380	13602	
Ruotsinpyhtää	187	4848	25.93	55	636	147	4447	76	97	176	11428	1339	17712	
Sammatti	95	1358	14.29	29	340	48	1176	29	54	90	1905	498	3815	
Sipoo	561	8583	15.30	175	2882	288	7446	218	281	500	8272	1655	18791	
Siuntio	212	6857	32.35	73	1813	140	6372	25	51	195	6651	2228	15787	
Tammisaari	476	9722	20.42	169	2518	303	8960	185	493	441	18510	7244	35969	
Tuusula	298	6805	22.83	116	2839	205	6352	79	95	248	3544	641	11085	
Vantaa	129	4175	32.36	57	2041	82	3922	46	39	102	5253	1313	10780	
Vihti	620	12976	20.93	193	4261	395	11358	172	359	571	17864	3783	34982	
Västanfjärd	59	1295	21.96	25	407	37	1211	17	25	56	2182	1168	4670	
Yhteensä Sammanlagt Total	10567	249292	23.59	3724	62601	7570	231910	3727	6989	9702	321013	85476	662770	

2.12. Jatkuu - Fortsätter - Continues

Maaseutuelin- keinopiiri/kunta Landsbyggs- näringsdistrikt/ kommun Rural Business District/ municipality	Pelto ja puutarha yhteensä Åker och trädgård sammanlagt Agricultural and horticultural land total		Keski- peltoala Medel- åkerareal Average area of arable land		Vuokrapelto Arrendeåker Rented arable land		Peltoa viljeltynä Åker i odling Arable land under cultivation		Luonnonniitty ja -laidun Naturäng och betesmark Rough grazing and pasturage		Metsämaa Skogsmark Forest land		Muu maa Övrig mark Other land	Yhteensä Samman- lagt Total
	kpl, st number	ha	ha	kpl, st number	ha	kpl, st number	ha	kpl, st number	ha	kpl, st number	ha	kpl, st number	ha	ha
Turun														
Alastaro	335	10369	30.95	136	1816	311	10168	134	65	316	6008	1299	17741	
Askainen	91	1904	20.92	35	404	76	1767	61	106	89	1794	1056	4860	
Aura	145	4438	30.60	62	922	125	4336	23	15	129	2697	355	7505	
Halikko	473	11965	25.30	168	2509	395	11526	193	434	411	9692	3276	25367	
Kaarina	73	1721	23.57	24	811	40	1297	22	62	58	1128	288	3199	
Karinainen	139	3940	28.35	53	678	124	3768	39	29	129	2236	613	6818	
Kiikala	320	7138	22.31	91	1189	246	6677	139	222	305	7895	1638	16893	
Kisko	262	4840	18.47	72	846	184	4418	28	53	249	6459	1615	12967	
Koski Tl	332	9646	29.05	101	1667	311	9539	120	118	306	5339	931	16034	
Kustavi	115	1595	13.87	36	524	80	1463	13	21	110	1844	2064	5524	
Kuusjoki	230	6898	29.99	66	1556	207	6657	97	94	197	2739	608	10339	
Laitila	713	12152	17.04	264	2267	559	11446	237	220	654	18979	6177	37528	
Lemu	78	2096	26.88	30	449	68	2005	23	29	72	863	385	3373	
Lieto	292	8372	28.67	156	3202	256	8182	32	56	253	3866	1075	13369	
Loimaa	64	2360	36.88	31	816	58	2348	8	4	57	804	113	3281	
Loimaan kunta	691	23256	33.66	236	4146	672	23075	53	38	635	11327	2079	36700	
Marttila	289	7804	27.00	79	1083	269	7717	22	36	270	5821	1318	14979	
Masku	118	2865	24.28	47	675	105	2724	27	24	103	1615	957	5461	
Mellilä	173	5743	33.20	57	1221	157	5541	22	23	154	2164	525	8455	
Merimasku	71	1189	16.75	35	343	53	1104	7	6	70	1023	1119	3337	
Mietoinen	123	3676	29.88	61	774	118	3526	42	56	110	2543	941	7216	
Muurla	111	2642	23.80	38	662	83	2470	20	18	93	2435	583	5678	
Mynämäki	428	8737	20.41	168	1656	343	8394	138	91	394	10409	3194	22431	
Naantali	46	841	18.29	16	155	27	678	22	25	40	1240	853	2959	
Nousiainen	246	6562	26.68	116	1353	218	6318	86	97	230	5634	2462	14755	
Oripää	160	4715	29.47	49	625	148	4649	24	15	144	2579	1070	8379	
Paimio	292	7969	27.29	111	1541	272	7817	65	151	276	6706	1924	16750	
Perniö	402	11229	27.93	137	1846	329	10741	119	149	375	13933	3142	28453	
Pertteli	233	6854	29.42	92	1305	211	6703	121	352	197	3311	775	11292	
Piikkiö	132	2920	22.12	45	647	113	2806	11	12	121	1971	1239	6142	
Pyhäranta	191	2061	10.79	60	554	113	1777	92	73	174	4322	1072	7528	
Pöytyä	410	11087	27.04	161	2384	388	10924	35	49	380	9707	1990	22833	
Raisio	49	719	14.68	24	477	26	603	4	3	28	233	87	1042	
Rusko	68	2097	30.84	29	661	55	2022	25	20	64	1320	420	3857	
Rymättylä	192	2776	14.46	87	603	148	2600	43	60	181	3183	3970	9989	
Salo	179	3590	20.06	47	948	125	3296	52	84	158	3361	892	7927	
Sauvo	284	8708	30.66	108	1979	241	8482	60	285	269	7453	2721	19167	
Somero	980	26446	26.99	307	4813	796	25001	412	617	909	18795	2785	48643	
Suomusjärvi	143	2730	19.09	52	611	86	2442	51	56	135	3985	1146	7917	
Särkisalo	60	1157	19.29	22	275	40	1084	4	35	54	2357	996	4545	
Taivassalo	191	3455	18.09	89	849	142	3182	104	143	185	2784	2265	8647	
Tarvasjoki	170	4331	25.48	71	1069	155	4276	72	84	148	2313	529	7257	
Turku	216	5229	24.21	114	2530	174	5069	13	21	155	3510	1530	10290	
Uusikaupunki	589	8773	14.89	222	1695	469	8359	199	286	565	13296	5378	27733	
Vahto	102	2246	22.02	44	449	89	2207	41	32	98	1570	736	4584	
Vehmaa	250	5984	23.94	129	1220	215	5690	80	66	225	5477	2266	13793	
Velkua	20	283	14.16	9	54	12	257	8	16	20	657	1001	1957	
Yläne	242	5037	20.81	83	1224	203	4820	96	79	235	6599	2775	14490	
Yhteensä Sammanlagt Total	11513	283144	24.59	4270	60082	9635	271948	3339	4632	10530	235974	76235	599985	

Maaseutuelin- keinopiiri/kunta Landsbyggs- näringsdistrikt/ kommun <i>Rural Business District/ municipality</i>	Pelto ja puutarha yhteensä Åker och trädgård sammanlagt <i>Agricultural and horticultural land total</i>		Keski- peltoala Medel- åkerareal <i>Average area of arable land</i>		Vuokrapelto Arrendeåker <i>Rented arable land</i>		Peltoa viljelynä Åker i odling <i>Arable land under cultivation</i>		Luonnonniitty ja -laidun Naturäng och betesmark <i>Rough grazing and pasturage</i>		Metsämaa Skogsmark <i>Forest land</i>		Muu maa Övrig mark <i>Other land</i>		Yhteensä Samman- lagt <i>Total</i>
	kpl, st <i>number</i>	ha	ha	kpl, st <i>number</i>	ha	kpl, st <i>number</i>	ha	kpl, st <i>number</i>	ha	kpl, st <i>number</i>	ha	kpl, st <i>number</i>	ha	ha	ha
Satakunnan															
Eura	513	8063	15.72	181	1647	376	7334	188	171	476	11943	3070	23247		
Eurajoki	345	6649	19.27	167	1566	306	6452	150	170	313	7709	2432	16960		
Harjavalta	125	2837	22.70	51	691	110	2721	37	38	117	2862	468	6205		
Honkajoki	323	6152	19.04	114	1217	250	5625	40	32	308	13061	4132	23377		
Huittinen	508	13076	25.74	217	2523	470	12747	168	133	469	10747	3300	27256		
Jämijärvi	364	5755	15.81	114	1063	263	4946	128	96	348	8497	1907	16255		
Kankaanpää	754	9796	12.99	189	1941	467	8308	378	281	721	19293	6214	35584		
Karvia	535	7700	14.39	135	1017	483	6912	236	246	522	14897	8594	31437		
Kiikoinen	187	2934	15.69	59	624	137	2660	106	92	181	4743	1037	8806		
Kiukainen	302	6658	22.04	140	1487	276	6528	73	42	266	4578	611	11889		
Kodisjoki	49	906	18.48	21	250	38	842	19	10	42	1116	325	2357		
Kokemäki	611	11554	18.91	240	3071	485	11003	192	200	547	12942	3125	27821		
Kuolla	149	2212	14.85	56	742	90	1885	57	61	140	4796	879	7948		
Köyliö	305	5808	19.04	156	1773	269	5609	99	124	257	6868	2604	15404		
Lappi	212	4320	20.38	90	975	177	4155	100	115	200	6767	2308	13510		
Lavia	373	4596	12.32	103	782	248	3989	145	104	363	12086	1960	18746		
Luvia	150	2418	16.12	57	665	121	2323	56	102	144	5128	585	8233		
Merikarvia	365	3503	9.60	99	759	197	2737	239	503	358	14305	5243	23554		
Nakkila	280	6124	21.87	124	1830	225	5854	137	96	244	5178	842	12240		
Noormarkku	268	2772	10.34	63	732	148	2236	157	168	251	7674	1340	11954		
Pomarkku	247	2819	11.41	73	574	173	2496	113	122	238	9798	1733	14472		
Pori	504	10711	21.25	246	5530	376	9917	237	791	402	14807	5269	31578		
Punkalaidun	512	12906	25.21	172	1840	446	12422	190	171	477	12738	2509	28324		
Rauma	207	2793	13.49	88	781	161	2544	46	38	188	4638	1649	9118		
Siikainen	276	3634	13.17	98	901	198	3312	67	96	269	15666	3469	22865		
Suodenniemi	221	3549	16.06	77	816	171	3251	123	141	212	6508	831	11029		
Säkylä	190	3397	17.88	83	1083	165	3295	32	20	159	3365	714	7496		
Ulvila	235	4981	21.20	99	1571	197	4671	65	67	182	4085	598	9731		
Vammala	808	12565	15.55	243	2907	542	11566	391	477	770	20505	3119	36666		
Vampula	230	6326	27.50	95	1578	204	6160	18	12	210	3932	693	10963		
Äetsä	254	5267	20.74	96	1645	190	4988	128	132	237	7080	1331	13810		
Yhteensä Sammanlagt Total	10402	182781	17.57	3746	44580	7959	169486	4115	4850	9611	278312	72891	538834		
Hämeen															
Asikkala	527	8429	15.99	118	1393	371	7983	321	351	508	21262	2853	32895		
Forssa	315	7162	22.74	104	1521	245	6641	125	163	298	8468	1442	17235		
Hartola	377	4783	12.69	93	668	341	4003	155	246	370	16215	1324	22568		
Hattula	312	6738	21.60	102	1396	206	6248	154	301	289	11151	2011	20201		
Hauho	381	7091	18.61	127	1253	280	6608	253	372	373	14007	1210	22680		
Hausjärvi	394	12152	30.84	160	2731	334	11698	196	301	360	11009	2163	25625		
Heinolan mlk	256	2889	11.29	54	541	219	2353	87	76	247	12385	1518	16868		
Hollola	431	11588	26.89	159	2487	359	10972	225	348	414	17536	1977	31449		
Humppila	226	5983	26.48	74	1098	209	5859	99	80	211	4312	769	11144		
Hämeenkoski	206	5283	25.65	84	941	176	5007	95	103	199	7188	751	13325		
Hämeenlinna	80	1960	24.49	36	765	50	1836	38	79	76	4467	493	6999		
Janakkala	500	13727	27.45	188	2555	415	13135	75	80	469	16030	2085	31922		
Jokioinen	309	8380	27.12	91	1308	243	7850	111	91	299	6070	1139	15680		
Kalvola	202	3406	16.86	54	625	147	3040	132	208	196	9129	1197	13940		
Kärkölä	261	8806	33.74	90	1399	244	8629	30	23	252	8894	1167	18890		
Lahti	85	1816	21.36	26	847	39	1600	32	41	69	3499	1264	6620		
Lammi	381	8592	22.55	162	1711	312	8164	226	282	370	20535	2529	31938		
Loppi	515	7801	15.15	145	1201	402	7163	183	154	504	14847	1576	24378		
Nastola	309	6117	19.80	85	952	242	5576	56	69	302	10134	1258	17578		

2.12. Jatkuu - Fortsätter - Continues

Maaseutuelin- keinopiiri/kunta Landsbygds- näringsdistrikt/ kommun Rural Business District/ municipality	Pelto ja puutarha yhteensä Åker och trädgård sammanlagt Agricultural and horticultural land total		Keski- peltoala Medel- åkerareal Average area of arable land	Vuokratpelto Arrendeåker Rented arable land		Peltoa viljeltynä Åker i odling Arable land under cultivation		Luonnonniitty ja -laidun Naturäng och betesmark Rough grazing and pasturage		Metsämaa Skogsmark Forest land		Muu maa Övrig mark Other land	Yhteensä Samman- lagt Total
	kpl, st number	ha	ha	kpl, st number	ha	kpl, st number	ha	kpl, st number	ha	kpl, st number	ha	ha	ha
Padasjoki	202	2831	14.02	76	906	131	2562	55	133	192	12730	1191	16885
Renko	196	4593	23.43	69	895	156	4372	57	75	189	7892	869	13429
Riihimäki	109	3077	28.23	40	789	86	2888	44	50	100	5769	1298	10194
Sysmä	523	8445	16.15	143	1315	364	7283	405	923	510	24363	3757	37488
Tammela	542	8899	16.42	147	1352	386	7884	328	488	520	24173	6026	39586
Tuulos	119	2032	17.08	54	590	93	1897	74	124	109	5566	528	8250
Ypäjä	287	8012	27.92	99	1451	263	7901	53	140	273	4279	603	13034
Yhteensä Sammanlagt Total	8045	170594	21.20	2580	32689	6313	159151	3609	5301	7699	301910	42999	520804
Kymen													
Anjalankoski	763	15151	19.86	264	2923	632	13693	314	286	726	27197	7711	50345
Elimäki	639	16347	25.58	151	1802	550	15633	155	125	603	15350	1613	33435
Hamina	10	40	3.97	-	-	1	-	3	2	8	416	206	664
Iitti	525	13714	26.12	169	2684	396	12909	238	326	501	21052	3831	38923
Imatra	160	2462	15.39	55	662	96	2106	57	53	146	3449	415	6379
Jaala	214	3209	15.00	62	667	135	2800	46	42	207	10526	1612	15389
Joutseno	344	6972	20.27	119	1401	272	6217	40	42	329	8233	2412	17659
Kotka	269	3111	11.57	99	919	148	2663	32	47	245	7283	3267	13708
Kouvola	23	581	25.25	12	304	14	541	5	11	16	789	470	1851
Kuusankoski	66	1905	28.87	33	449	50	1804	20	19	63	2166	382	4472
Lappeenranta	719	12471	17.34	269	3041	561	11546	289	181	690	24248	4177	41077
Lemi	298	3650	12.25	97	830	229	3064	34	32	296	8136	807	12625
Luumäki	454	7068	15.57	127	979	303	5925	61	43	446	21242	2255	30608
Miehikkälä	396	5946	15.01	126	1035	279	5325	154	98	386	13250	1392	20686
Parikkala	412	6273	15.23	134	1151	276	5485	112	125	393	11712	1658	19768
Rautjärvi	371	3533	9.52	70	598	151	2271	156	118	355	10881	1161	15693
Ruokolahti	426	3848	9.03	100	669	326	2897	210	171	419	13995	1428	19442
Saari	274	4685	17.10	96	828	192	4082	45	35	269	7568	754	13042
Savitaipale	493	5578	11.31	134	1187	289	4574	279	250	482	17918	3502	27248
Suomenniemi	115	1011	8.79	40	319	75	847	48	40	113	7748	1258	10057
Taipalsaari	270	2858	10.58	72	614	182	2369	58	53	259	8848	997	12756
Uukuniemi	87	1034	11.89	29	168	51	835	4	6	87	2893	300	4233
Valkeala	747	12003	16.07	196	2212	447	9929	321	294	700	38243	5678	56218
Vehkalahti	615	8471	13.77	190	1882	429	7193	220	159	593	18948	3826	31404
Virolahti	376	6461	17.18	131	1144	274	5829	182	177	358	12928	2769	22335
Ylämaa	239	3151	13.18	77	503	168	2730	96	78	234	14611	1833	19673
Yhteensä Sammanlagt Total	9305	151532	16.29	2852	28970	6526	133266	3179	2812	8924	329629	55716	539689
Mikkelin													
Anttola	108	1099	10.17	39	284	73	966	42	32	105	5026	660	6817
Enonkoski	147	1701	11.57	55	241	131	1494	44	32	146	8393	727	10853
Haukivuori	296	3337	11.27	72	470	183	2719	99	115	291	14242	2957	20651
Heinävesi	441	2799	6.35	74	426	183	1842	265	272	424	32592	4059	39722
Hirvensalmi	273	2636	9.66	79	486	225	2284	174	303	266	14271	1212	18422
Joroinen	410	7426	18.11	141	1974	312	6600	196	218	390	23112	2846	33602
Juva	776	9246	11.92	239	1673	512	7841	188	195	752	42843	3365	55649
Jäppilä	183	2224	12.15	43	342	143	1941	41	34	181	9859	860	12977
Kangaslampi	158	1507	9.54	47	369	101	1241	123	153	155	8294	760	10714
Kangasniemi	698	6073	8.70	139	822	481	4452	412	614	693	34127	5178	45992
Kerimäki	413	4555	11.03	111	895	280	3809	199	175	405	17669	2278	24677
Mikkeli	15	367	24.46	11	134	15	360	7	13	14	1201	157	1738
Mikkelin mlk	641	7466	11.65	201	1617	490	6473	396	582	626	27182	4993	40223

Maaseutuelin- keinopiiri/kunta Landsbygds- näringsdistrikt/ kommun <i>Rural Business District/ municipality</i>	Pelto ja puutarha yhteensä Åker och trädgård sammanlagt <i>Agricultural and horticultural land total</i>		Keski- peltoala Medel- åkerareal <i>Average area of arable land</i>		Vuokrapelto Arrendeåker <i>Rented arable land</i>		Peltoa viljelynä Åker i odling <i>Arable land under cultivation</i>		Luonnonniitty ja -laidun Naturäng och betesmark <i>Rough grazing and pasturage</i>		Metsämaa Skogsmark <i>Forest land</i>		Muu maa Övrig mark <i>Other land</i>		Yhteensä Samman- lagt <i>Total</i>
	kpl, st <i>number</i>	ha	ha	kpl, st <i>number</i>	ha	kpl, st <i>number</i>	ha	kpl, st <i>number</i>	ha	kpl, st <i>number</i>	ha	ha	ha	ha	
	Mäntyharju	555	4969	8.95	130	898	327	3874	306	292	531	37181	3406	45848	
Pertunmaa	311	3121	10.04	74	558	210	2568	144	158	305	11389	1019	15687		
Pieksäm. mlk	373	4620	12.39	129	1016	251	3995	87	71	366	20398	1860	26949		
Pieksämäki	16	89	5.54	3	12	7	61	1	2	13	796	47	934		
Punkaharju	249	3105	12.47	67	438	158	2585	98	104	243	13314	1740	18263		
Puumala	330	2825	8.56	83	598	204	2318	155	178	325	17629	3637	24269		
Rantasalmi	492	7033	14.29	172	1435	322	5975	296	400	473	24232	3757	35422		
Ristiina	364	3739	10.27	101	801	213	3092	155	151	356	15748	1734	21372		
Savonlinna	452	4822	10.67	120	1039	308	4135	254	260	443	26511	3487	35080		
Savonranta	153	1083	7.08	23	136	68	687	87	60	147	12157	1132	14432		
Sulkava	306	3629	11.86	93	666	236	3183	113	78	297	18208	3040	24955		
Virtasalmi	173	1944	11.24	49	480	95	1544	112	166	167	8144	1372	11626		
Yhteensä Sammanlagt Total	8333	91415	10.97	2295	17809	5528	76038	3994	4657	8114	444520	56281	596873		
Pirkanmaan															
Hämeenkyrö	663	10446	15.76	171	1813	399	9082	315	335	602	16658	2587	30026		
Ikaalinen	842	10188	12.10	196	1905	493	8336	559	676	788	23291	4943	39098		
Juupajoki	181	3092	17.08	60	602	128	2762	72	66	174	6373	787	10318		
Kangasala	327	5534	16.92	107	1670	206	4945	147	138	314	11081	1585	18338		
Kihniö	270	2970	11.00	45	457	117	2211	156	122	265	8726	4019	15837		
Kuhmalahdi	179	2173	12.14	33	493	74	1673	146	325	174	6073	601	9172		
Kuorevesi	194	2013	10.38	40	523	101	1467	30	45	190	9925	965	12948		
Kuru	271	2590	9.56	72	607	137	2041	164	145	265	8431	1641	12807		
Kylmäkoski	211	6170	29.24	87	1051	175	5938	90	110	194	6371	1043	13694		
Lempäälä	326	4814	14.77	86	1313	199	4244	153	173	307	7759	908	13654		
Luopioinen	243	3237	13.32	59	529	153	2759	184	340	233	11775	1053	16405		
Längelmäki	206	3364	16.33	70	818	152	3042	138	183	192	9674	1564	14785		
Mouhijärvi	279	5363	19.22	95	1354	200	4970	88	107	236	6453	822	12745		
Mänttä	33	163	4.95	2	8	10	78	16	35	25	3574	441	4213		
Nokia	331	4813	14.54	86	1391	216	4069	171	233	311	8046	1284	14376		
Orivesi	354	7322	20.68	137	1634	261	6698	92	127	342	15099	2151	24699		
Parkano	575	5758	10.01	114	1101	292	4395	286	234	548	18026	9141	33159		
Pirkkala	90	1252	13.91	28	446	45	954	46	75	83	2580	467	4374		
Pälkäne	263	4994	18.99	99	1091	213	4499	110	137	248	10485	856	16472		
Ruovesi	437	6269	14.35	119	1389	259	5274	223	283	423	20157	2301	29010		
Sahalahti	131	2488	18.99	52	636	88	2239	60	91	119	5298	463	8340		
Tampere	352	4940	14.03	100	1435	190	4033	190	264	330	18438	2904	26546		
Toijala	74	1465	19.79	18	254	48	1281	34	85	66	1346	342	3238		
Urjala	550	11332	20.60	138	2005	408	10540	316	373	524	14717	3010	29432		
Valkeakoski	324	6407	19.77	95	1503	212	5670	158	373	313	9874	1201	17855		
Vesilahti	379	6367	16.80	94	1539	276	5593	239	334	372	11950	1353	20004		
Viiala	59	1288	21.84	20	383	37	1167	42	60	53	1423	203	2974		
Viljakkala	214	2693	12.58	62	540	137	2288	126	124	204	7089	1318	11224		
Vilppula	310	4193	13.53	75	977	171	3425	53	98	301	15748	1633	21672		
Virrat	732	8721	11.91	167	1586	487	6885	408	466	711	36621	7976	53784		
Ylöjärvi	234	3096	13.23	56	847	102	2366	62	65	221	5874	816	9851		
Yhteensä Sammanlagt Total	9634	145516	15.10	2583	31898	5986	124921	4874	6225	9128	338934	60380	551055		

2.12. Jatkuu - Fortsätter - Continues

Maaseutuelin- keinopiiri/kunta Landsbygds- näringsdistrikt/ kommun <i>Rural Business District/ municipality</i>	Pelto ja puutarha yhteensä Åker och trädgård sammanlagt <i>Agricultural and horticultural land total</i>		Keski- peltoala Medel- åkerareal <i>Average area of arable land</i>		Vuokrapelto Arrendeåker <i>Rented arable land</i>		Peltoa viljeltynä Åker i odling <i>Arable land under cultivation</i>		Luonnonniitty ja -laidun Naturäng och betesmark <i>Rough grazing and pasturage</i>		Metsämaa Skogsmark <i>Forest land</i>		Muu maa Övrig mark <i>Other land</i>	Yhteensä Samman- lagt <i>Total</i>
	kpl, st <i>number</i>	ha	ha	kpl, st <i>number</i>	ha	kpl, st <i>number</i>	ha	kpl, st <i>number</i>	ha	kpl, st <i>number</i>	ha	kpl, st <i>number</i>	ha	ha
Etelä-Pohjanmaan														
Alahärmä	509	10729	21.08	224	2475	461	10204	17	7	482	10979	3772	25487	
Alajärvi	772	10221	13.24	243	1919	518	8770	44	18	734	27062	6935	44236	
Alavus	856	12242	14.30	239	2397	598	10525	403	279	818	24607	15489	52617	
Evijärvi	310	4948	15.96	113	898	249	4514	20	11	304	12079	4585	21623	
Ilmajoki	875	18685	21.35	344	3896	728	17745	341	212	814	17712	5041	41650	
Isojoki	403	5954	14.77	154	1447	299	5258	262	234	391	14989	10015	31192	
Isokyrö	532	12274	23.07	218	2216	502	12022	21	15	498	11581	920	24790	
Jalasjärvi	1068	18926	17.72	353	3738	814	17032	66	88	1026	26704	8907	54625	
Jurva	432	6844	15.84	126	1670	310	6041	206	159	421	11889	4803	23695	
Karjoki	231	4298	18.61	106	1230	170	3888	122	81	219	5911	2489	12779	
Kauhajoki	1358	21803	16.06	444	4463	912	19161	417	251	1221	33401	22360	77815	
Kauhava	720	13870	19.26	267	2975	550	12673	236	144	653	13594	6982	34590	
Kortesjärvi	406	6469	15.93	130	1085	299	5900	190	117	397	11406	7057	25049	
Kuortane	556	8305	14.94	168	1387	484	7047	186	74	529	20498	4288	33165	
Kurikka	760	12493	16.44	260	2263	532	11181	232	299	692	14154	5551	32497	
Laihia	509	10690	21.00	158	1363	454	10323	245	223	492	17975	5991	34879	
Lappajärvi	530	6547	12.35	175	1449	329	5474	122	67	510	13440	6945	26999	
Lapua	1140	21198	18.59	427	4085	875	19827	342	206	1058	22808	12355	56567	
Lehtimäki	278	3583	12.89	69	570	170	3005	82	40	270	10171	4204	17998	
Nurmo	300	5582	18.61	135	1193	251	5242	112	77	272	8218	3442	17319	
Peräseinäjoki	540	8560	15.85	156	1336	376	7509	233	211	517	13062	8206	30039	
Seinäjoki	127	2492	19.62	60	764	94	2367	53	33	107	1745	775	5045	
Soini	383	3881	10.13	93	700	277	3131	168	122	373	15397	5216	24616	
Teuva	623	10667	17.12	219	2277	436	9584	226	142	590	20132	5030	35971	
Töysä	329	4658	14.16	76	699	236	4010	77	69	325	11971	1994	18692	
Vimpeli	292	4185	14.33	100	1023	191	3586	17	9	280	8974	3742	16910	
Vähäkyrö	304	7265	23.90	151	1859	275	7107	92	67	289	5283	1023	13638	
Ylihärmä	317	6017	18.98	127	1187	269	5710	107	48	288	4148	1608	11821	
Ylistaro	646	14611	22.62	264	2580	592	14180	243	189	624	13254	4654	32708	
Ähtäri	451	5024	11.14	114	972	326	4036	205	220	433	35254	11571	52069	
Yhteensä Sammanlagt Total	16557	283022	17.09	5713	56116	12577	257053	5087	3713	15627	458399	185953	931087	
Vaasan														
Kokkola	363	4772	13.15	104	1211	190	4148	130	117	337	10703	1896	17488	
Korsnäs	241	2098	8.71	74	558	126	1646	78	76	228	6398	1154	9726	
Kristiinank.	670	9839	14.69	271	2494	464	8959	416	433	632	20848	5598	36718	
Kruunupy	621	10857	17.48	260	2809	419	9808	140	155	600	21575	10547	43134	
Luoto	99	858	8.67	29	312	47	676	20	55	95	3771	1053	5737	
Maalahti	600	7702	12.84	266	2155	491	7164	90	58	556	13127	2816	23703	
Maksamaa	128	718	5.61	20	181	49	532	60	51	124	2871	662	4302	
Mustasaari	1062	15603	14.69	452	4605	775	14591	255	211	992	21887	3619	41320	
Närpiö	1215	19941	16.41	522	4743	1036	19119	744	653	1145	33174	10151	63919	
Oravainen	232	4914	21.18	108	1199	151	4436	93	75	216	7136	1835	13960	
Pedersören k.	784	14225	18.14	330	3336	569	12911	333	395	757	30525	9535	54680	
Pietarsaari	53	564	10.64	16	243	26	473	25	47	47	1067	288	1966	
Uusikaarlepy	604	12479	20.66	285	2819	533	12130	53	56	587	25665	5724	43924	
Vaasa	165	1769	10.72	55	535	86	1577	41	39	148	3592	1078	6478	
Vöyri	436	9436	21.64	220	2185	395	9086	188	188	424	12309	3360	25293	
Yhteensä Sammanlagt Total	7273	115776	15.92	3012	29386	5357	107256	2666	2608	6888	214648	59317	392349	

Maaseutuelin- keinopiiri/kunta Landsbyggs- näringsdistrikt/ kommun <i>Rural Business District/ municipality</i>	Pelto ja puutarha yhteensä Åker och trädgård sammanlagt <i>Agricultural and horticultural land total</i>		Keski- peltoala Medel- åkerareal <i>Average area of arable land</i>	Vuokrapelto Arrendeåker <i>Rented arable land</i>	Peltoa viljeltynä Åker i odling <i>Arable land under cultivation</i>		Luonnonniitty ja -laidun Naturäng och betesmark <i>Rough grazing and pasturage</i>		Metsämaa Skogsmark <i>Forest land</i>		Muu maa Övrig mark <i>Other land</i>	Yhteensä Samman- lagt <i>Total</i>	
	kpl, st <i>number</i>	ha	ha	kpl, st <i>number</i>	ha	kpl, st <i>number</i>	ha	kpl, st <i>number</i>	ha	kpl, st <i>number</i>	ha	ha	ha
Keski-Pohjanmaan													
Alavieska	317	5738	18.10	131	952	238	5225	155	130	317	8414	3043	17325
Haapajärvi	647	9034	13.96	192	1824	413	7718	276	304	592	21515	11055	41908
Halsua	167	3155	18.89	78	682	157	2923	13	16	157	8737	6756	18664
Himanka	189	3136	16.59	86	787	146	2956	50	20	185	8456	2443	14055
Kalajoki	580	10883	18.76	252	2400	448	10155	173	109	546	20799	9594	41385
Kannus	296	6134	20.72	101	1236	199	5372	46	38	295	15682	6187	28041
Kaustinen	302	5040	16.69	162	1449	266	4922	85	52	288	11522	5264	21878
Kälviä	304	4733	15.57	126	1062	221	4162	180	182	297	15250	10951	31116
Lestijärvi	104	1796	17.27	38	329	89	1654	24	45	104	6011	4158	12010
Lohtaja	278	5803	20.87	126	1190	227	5553	122	87	273	14167	4534	24591
Nivala	955	17952	18.80	350	3570	717	16215	470	360	891	19750	8239	46301
Perho	311	4958	15.94	105	829	214	4214	122	70	308	24460	18603	48091
Reisjärvi	309	6864	22.21	126	1339	237	6370	84	155	291	14254	4963	26236
Sievi	433	9089	20.99	146	1697	315	7973	161	118	419	16004	10428	35639
Toholampi	365	8278	22.68	133	1428	300	7631	159	117	359	15754	11401	35550
Ullava	122	2435	19.96	50	423	98	2252	57	62	119	4578	3112	10187
Veteli	338	5601	16.57	138	1164	276	5013	117	54	335	12823	8038	26516
Ylivieska	555	8454	15.23	175	1858	282	6605	215	181	517	15385	5447	29467
Yhteensä Sammanlagt Total	6572	119081	18.12	2515	24219	4843	106913	2509	2101	6293	253562	134215	508959
Keski-Suomen													
Hankasalmi	613	7367	12.02	149	1117	368	6041	164	177	594	24885	1824	34253
Joutsa	362	4029	11.13	83	746	210	3461	156	140	350	16567	1285	22021
Jyväskylä	23	126	5.48	4	38	14	82	4	3	18	490	83	702
Jyväskylän mlk	361	3788	10.49	80	781	296	2878	236	253	339	13160	1948	19149
Jämsä	478	6818	14.26	132	1733	254	5785	170	184	463	22733	2406	32141
Jämsänkoski	174	1848	10.62	39	412	120	1509	123	199	164	10506	1916	14469
Kannonkoski	168	2127	12.66	51	420	106	1754	47	29	165	7248	585	9989
Karstula	459	5747	12.52	148	1320	325	5096	97	87	440	21425	3181	30440
Keuruu	507	5797	11.43	108	1052	268	4683	116	132	500	44335	4263	54527
Kinnula	210	2767	13.18	62	441	154	2430	53	53	201	12866	3552	19238
Kivijärvi	164	1572	9.58	33	260	115	1152	112	132	161	6955	1552	10211
Konnevesi	319	3555	11.14	83	603	234	3018	102	80	308	14886	1264	19785
Korpilahti	480	4806	10.01	116	982	280	3744	302	348	457	24835	2408	32397
Kuhmoinen	279	2465	8.84	49	360	176	1910	220	240	271	13205	1907	17817
Kyyjärvi	220	3033	13.79	71	578	140	2569	56	59	216	11452	2904	17448
Laukaa	641	9157	14.29	152	1480	408	7811	391	408	608	26587	3292	39444
Leivonmäki	118	980	8.31	18	151	63	750	39	54	115	8458	886	10378
Luhanka	134	1526	11.39	39	334	75	1169	34	19	131	5480	677	7702
Multia	256	2093	8.18	62	483	176	1651	128	152	251	10657	2504	15406
Muurame	140	1234	8.81	22	186	81	975	46	45	137	4683	608	6570
Petäjävesi	289	3036	10.51	62	551	227	2518	114	100	282	12460	1638	17234
Pihtipudas	507	7616	15.02	162	1836	355	6389	334	535	495	41980	13839	63970
Pylkönmäki	183	1719	9.40	34	186	106	1268	71	44	178	13618	4240	19621
Saarijärvi	718	8840	12.31	206	1682	433	7275	388	459	671	26421	3708	39428
Sumiainen	128	1414	11.04	34	274	93	1139	41	42	120	6852	561	8869
Suolahti	2	3	1.52	-	-	-	-	-	-	1	2	79	84
Toivakka	220	2281	10.37	34	303	123	1686	124	165	209	7299	934	10679
Uurainen	281	2879	10.24	71	462	216	2284	146	101	279	11428	2294	16702
Viitasaari	461	6707	14.55	140	1280	312	5557	243	349	454	29918	2391	39365
Äänekoski	434	4738	10.92	79	809	207	3714	195	185	416	15973	1587	22483
Yhteensä Sammanlagt Total	9329	110069	11.80	2323	20860	5935	90295	4252	4773	8994	467367	70315	652524

2.12. Jatkuu - Fortsätter - Continues

Maaseutuelin- keinopiiri/kunta Landsbyggs- näringsdistrikt/ kommun Rural Business District/ municipality	Pelto ja puutarha yhteensä Åker och trädgård sammanlagt Agricultural and horticultural land total		Keski- peltoala Medel- åkerareal Average area of arable land		Vuokrapelto Arrendeåker Rented arable land		Peltoa viljeltynä Åker i odling Arable land under cultivation		Luonnonniitty ja -laidun Naturäng och betesmark Rough grazing and pasturage		Metsämaa Skogsmark Forest land		Muu maa Övrig mark Other land		Yhteensä Samman- lagt Total
	kpl, st number	ha	ha	kpl, st number	ha	kpl, st number	ha	kpl, st number	ha	kpl, st number	ha	kpl, st number	ha	ha	ha
Kuopion															
Iisalmi	963	14061	14.60	258	2570	570	11054	510	595	885	32296	4882	51834		
Juankoski	525	7021	13.37	163	1289	357	5959	296	431	505	19182	2420	29054		
Kaavi	400	3075	7.69	86	521	187	2191	112	173	392	19400	1489	24137		
Karttula	239	2046	8.56	61	348	151	1606	100	127	230	9915	862	12950		
Keitele	281	3517	12.51	68	508	202	2850	208	505	269	14130	2456	20608		
Kiuruvesi	1125	19058	16.94	335	2861	807	16135	541	597	1098	48683	12664	81002		
Kuopio	568	6962	12.26	140	1530	359	5814	343	469	538	23212	3048	33691		
Lapinlahti	441	9441	21.41	163	1558	399	8785	193	210	425	19318	1956	30925		
Leppävirta	758	7872	10.39	192	1196	487	6139	338	334	737	36686	2868	47760		
Maaninka	462	8579	18.57	155	1379	336	7557	270	349	448	15955	1875	26758		
Nilsinä	611	9440	15.45	192	1481	380	7748	375	618	601	26248	2720	39026		
Pielavesi	763	9263	12.14	183	1830	505	7366	402	425	744	34335	4419	48442		
Rautalampi	395	4808	12.17	98	751	285	3920	178	143	384	15602	3189	23742		
Rautavaara	233	2156	9.25	42	305	101	1622	153	169	225	41900	8859	53084		
Siilinjärvi	368	7282	19.79	129	1347	272	6710	152	153	352	15508	2831	25774		
Sonkajärvi	692	9062	13.10	196	1740	434	7196	467	616	675	38783	6952	55413		
Suonenjoki	461	4454	9.66	103	903	346	3801	131	107	427	21193	2015	27769		
Tervo	242	2605	10.76	48	273	197	2098	107	115	238	13016	1250	16986		
Tuusniemi	399	4219	10.57	93	779	235	3320	200	164	396	18484	1700	24567		
Varkaus	64	220	3.44	7	23	29	80	17	12	58	911	71	1214		
Varpaisjärvi	454	6072	13.37	112	829	331	4982	252	290	445	14664	3230	24256		
Vehmersalmi	262	3406	13.00	89	635	185	2809	161	201	255	12114	1626	17347		
Vesanto	322	4217	13.10	94	683	266	3723	113	115	317	15673	1367	21372		
Vieremä	527	10274	19.50	199	1740	415	9180	270	279	511	23286	3476	37315		
Yhteensä Sammanlagt Total	11555	159110	13.77	3206	27078	7836	132645	5889	7199	11155	530495	78226	775030		
Pohjois-Karjalan															
Eno	322	2561	7.95	70	468	180	1801	110	115	319	15016	1277	18969		
Ilomantsi	263	2806	10.67	93	723	187	2526	76	83	247	57294	6633	66816		
Joensuu	57	930	16.31	12	249	21	529	24	24	51	2411	1159	4524		
Juuka	657	6761	10.29	142	1015	504	4894	325	412	644	33031	5473	45677		
Kesälahti	225	3027	13.45	74	586	149	2583	41	41	217	8819	845	12732		
Kiihtelysvaara	186	1879	10.10	50	453	119	1695	76	78	172	13840	2834	18631		
Kitee	745	9727	13.06	213	1555	486	8038	171	146	736	29287	2822	41982		
Kontiolahti	490	4441	9.06	81	711	176	3090	259	243	469	18006	1976	24666		
Lieksa	813	9573	11.78	167	1441	337	6938	298	351	782	70973	7736	88633		
Liperi	833	13063	15.68	254	2431	516	11521	526	657	793	22330	2423	38473		
Nurmes	495	7190	14.52	143	1404	280	5958	374	564	484	24697	4312	36763		
Outokumpu	372	4373	11.76	85	771	175	3573	255	319	344	11485	1907	18084		
Polvijärvi	777	10205	13.13	188	1807	482	7951	537	861	750	29365	8474	48905		
Pyhäselkä	394	4612	11.71	91	1083	207	3661	277	475	371	9505	2197	16789		
Rääkkylä	533	5821	10.92	101	812	256	4306	358	490	520	16289	3470	26070		
Tohmajärvi	448	7714	17.22	138	1588	286	6708	205	260	431	16514	3681	28169		
Tuupovaara	234	1748	7.47	48	382	152	1284	84	90	229	9990	1016	12844		
Valtimo	425	6044	14.22	100	1081	186	4645	322	606	404	17047	3597	27294		
Värtsilä	89	1338	15.03	27	191	44	1063	40	33	85	3866	516	5753		
Yhteensä Sammanlagt Total	8358	103814	12.42	2077	18752	4743	82764	4358	5848	8048	409763	62344	581769		

Maaseutuelin- keinopiiri/kunta Landsbyggs- näringsdistrikt/ kommun Rural Business District/ municipality	Pelto ja puutarha yhteensä Åker och trädgård sammanlagt Agricultural and horticultural land total		Keski- peltoala Medel- åkerareal Average area of arable land	Vuokratpelto Arrendeåker Rented arable land		Peltoa viljeltynä Åker i odling Arable land under cultivation		Luonnonniitty ja -laidun Naturäng och betesmark Rough grazing and pasturage		Metsämaa Skogsmark Forest land	Muu maa Övrig mark Other land	Yhteensä Samman- lagt Total	
	kpl, st number	ha	ha	kpl, st number	ha	kpl, st number	ha	kpl, st number	ha	kpl, st number	ha	ha	ha
Kainuun													
Hyrnsalmi	416	2953	7.10	61	324	230	1547	174	102	410	63635	14554	81244
Kajaani	476	3358	7.05	64	808	172	1882	194	116	391	28034	16281	47789
Kuhmo	1032	7762	7.52	150	924	301	4116	124	148	1023	272316	112241	392467
Paltamo	548	3955	7.22	85	618	180	2014	409	554	536	48245	14735	67489
Puolanka	475	3008	6.33	67	468	198	1597	197	168	472	35768	16255	55199
Ristijärvi	331	2492	7.53	52	478	82	1516	132	70	327	36299	6777	45638
Suomussalmi	938	9278	9.89	223	1953	498	6413	518	528	917	108457	11233	129496
Vaala	867	6796	7.84	138	844	205	3082	237	154	853	266205	118397	391552
Vuolijoki	394	6597	16.74	101	1109	324	5378	77	188	381	23964	20962	51711
	212	2569	12.12	47	599	126	1869	72	47	205	12682	5390	20688
Yhteensä Sammanlagt Total													
	5689	48768	8.57	988	8124	2316	29414	2134	2076	5515	895605	336827	1283276
Oulun													
Haapavesi	744	10891	14.64	189	2026	330	8631	334	399	702	28191	19867	59348
Hailuoto	109	1471	13.49	40	487	69	1264	67	413	107	5340	1708	8932
Haukipudas	368	2232	6.07	48	443	120	1114	126	106	327	9996	4062	16396
Ii	422	2517	5.96	39	321	152	989	141	124	409	15159	8871	26671
Kempele	165	2611	15.82	55	678	111	2252	39	145	109	2683	2247	7686
Kestilä	310	5106	16.47	76	922	216	4013	145	184	296	15975	10603	31868
Kiiminki	195	1403	7.19	26	210	93	912	86	94	189	8041	4172	13710
Kuivaniemi	420	3071	7.31	38	372	144	1446	201	198	408	17437	11638	32344
Kuusamo	1257	9741	7.75	236	1714	663	5402	452	2933	1241	128785	44251	185710
Kärsämäki	392	6974	17.79	101	1004	195	5459	218	244	377	18627	13301	39146
Liminka	317	8090	25.52	93	1626	217	7503	134	554	276	8788	8893	26325
Lumijoki	157	4633	29.51	62	1265	114	4274	98	775	143	4485	4345	14238
Merijärvi	180	2956	16.42	49	479	135	2601	103	176	173	8245	3305	14682
Muhos	437	8026	18.37	131	2140	208	6620	160	256	402	15151	14305	37738
Oulainen	541	7265	13.43	144	1758	264	5706	287	317	511	17496	7845	32923
Oulu	204	2574	12.62	48	761	94	1999	63	62	165	4692	2335	9663
Oulunsalo	99	1303	13.16	28	287	65	1149	46	343	68	1913	667	4226
Pattijoki	247	2778	11.25	63	606	119	2158	80	62	227	6553	2211	11604
Piippola	132	2129	16.13	39	513	89	1789	40	44	130	7305	6892	16370
Pudasjärvi	1418	8892	6.27	162	1148	593	3778	586	3362	1349	86596	55763	154613
Pulkkila	174	3244	18.64	44	457	112	2795	13	12	170	12676	4738	20670
Pyhäjoki	396	4931	12.45	120	1059	204	3886	135	109	380	19252	8820	33112
Pyhäntä	539	6951	12.90	134	1549	389	5580	311	616	525	21969	11588	41124
Pyhäsalmi	165	2180	13.21	39	372	113	1513	53	31	164	7261	7263	16735
Raahe	217	2117	9.75	41	549	93	1425	74	88	205	6756	2457	11418
Rantsila	283	6223	21.99	88	842	188	5174	84	145	272	16180	14945	37493
Ruukki	477	11836	24.81	150	2431	307	10791	249	340	453	17213	18945	48334
Siikajoki	150	3169	21.13	50	846	110	2821	77	332	144	5553	3328	12382
Taivalkoski	438	2674	6.11	80	354	221	1407	192	1638	420	32376	11633	48321
Temmes	102	1598	15.67	24	276	55	1188	56	60	95	2763	2631	7052
Tyrnävä	332	10650	32.08	121	1892	254	9916	120	118	315	9470	7743	27981
Utajärvi	454	5266	11.60	108	1220	221	3641	179	171	435	21342	20951	47730
Vihanti	349	4819	13.81	88	1000	246	3846	74	103	340	19408	9433	33763
Yli-i	336	3306	9.84	69	655	203	2337	141	88	324	15228	15562	34184
Ylikiminki	400	3621	9.05	67	410	217	2200	134	315	396	24552	21163	49651
Yhteensä Sammanlagt Total													
	12926	167250	12.94	2890	32672	6924	127583	5298	14955	12247	643455	388482	1214142

2.12. Jatkuu - Fortsätter - Continues

Maaseutuelin- keinopiiri/kunta Landsbyggs- näringsdistrikt/ kommun <i>Rural Business District/ municipality</i>	Pelto ja puutarha yhteensä Åker och trädgård sammanlagt <i>Agricultural and horticultural land total</i>		Keski- peltoala Medel- åkerareal <i>Average area of arable land</i>		Vuokrapelto Arrendeåker <i>Rented arable land</i>		Peltoa viljeltynä Åker i odling <i>Arable land under cultivation</i>		Luonnonniitty ja -laidun Naturäng och betesmark <i>Rough grazing and pasturage</i>		Metsämaa Skogsmark <i>Forest land</i>		Muu maa Övrig mark <i>Other land</i>		Yhteensä Samman- lagt <i>Total</i>	
	kpl, st <i>number</i>	ha	ha	kpl, st <i>number</i>	ha	kpl, st <i>number</i>	ha	kpl, st <i>number</i>	ha	kpl, st <i>number</i>	ha	kpl, st <i>number</i>	ha	ha	ha	
Lapin																
Enontekiö	31	220	7.09	15	77	27	196	4	13	29	2197	4143	6573			
Inari	76	551	7.25	19	113	39	434	10	29	71	7060	3114	10754			
Kemi	4	52	12.91	4	22	4	51	3	10	3	159	19	240			
Kemijärvi	739	3859	5.22	86	584	287	1524	158	182	714	65584	42410	112035			
Keminmaa	336	2536	7.55	53	436	90	1385	207	317	319	14669	11549	29071			
Kittilä	523	2714	5.19	72	425	129	1394	180	1183	512	52927	37477	94301			
Kolari	502	2750	5.48	59	472	166	1181	52	358	484	31877	17084	52069			
Muonio	155	800	5.16	17	111	57	412	5	53	145	12767	4503	18123			
Pelkosenniemi	122	692	5.68	16	107	28	334	24	98	117	23451	21798	46039			
Pello	336	2212	6.58	50	437	145	1164	121	104	326	19966	12461	34743			
Posio	428	4256	9.94	124	686	367	3542	46	58	426	38546	28190	71050			
Ranua	376	5023	13.36	105	851	217	3706	22	81	366	47379	42824	95307			
Rovaniem. mlk	955	7456	7.81	168	1565	470	4732	318	341	936	95538	62939	166274			
Salla	468	3259	6.96	93	632	247	1859	50	426	463	63042	39904	106631			
Savukoski	133	859	6.46	42	207	86	643	23	61	123	17725	12759	31404			
Simo	285	2725	9.56	58	512	139	1663	153	370	277	17575	13793	34463			
Sodankylä	549	3829	6.98	107	660	256	2177	239	2147	534	72179	55127	133282			
Tervola	564	5742	10.18	89	1017	149	3368	316	518	542	34316	28287	68863			
Tornio	1026	10159	9.90	165	1929	422	6276	684	983	939	26596	24509	62247			
Utsjoki	89	401	4.50	27	103	36	266	7	7	77	4904	1297	6609			
Ylitornio	527	4683	8.89	104	1250	208	3212	182	224	490	35400	24426	64733			
Yhteensä Sammanlagt Total	8224	64777	7.88	1473	12195	3569	39519	2804	7563	7893	683856	488616	1244812			
Ahvenanmaa																
Brändö	66	198	3.00	8	18	32	99	64	278	65	583	3254	4313			
Eckerö	51	554	10.87	26	265	30	495	34	127	45	1915	1338	3934			
Finström	151	2012	13.32	80	590	124	1912	119	975	128	3148	1448	7583			
Föglö	64	657	10.26	33	260	48	604	59	580	60	2053	3473	6763			
Geta	59	640	10.85	33	146	53	618	38	296	48	1760	2754	5450			
Hammarland	107	1609	15.04	62	422	93	1558	86	608	97	3206	992	6415			
Jomala	138	3013	21.84	81	957	126	2987	111	816	126	3902	617	8348			
Kumlinge	56	339	6.05	19	148	28	254	33	430	54	705	2327	3801			
Kökar	35	197	5.62	16	108	20	163	33	565	-	-	207	969			
Lemland	55	712	12.94	29	294	45	688	40	274	48	1926	716	3628			
Lumparland	29	322	11.11	16	135	24	295	24	186	25	652	270	1430			
Maarianhamina	2	19	9.61	2	19	2	19	1	21	-	-	-	40			
Saltvik	112	1949	17.41	62	660	101	1902	90	453	102	2844	2336	7582			
Sottunga	14	173	12.37	10	60	12	167	13	302	13	163	519	1157			
Sund	75	1295	17.27	38	514	64	1261	64	323	67	1730	1202	4550			
Vårdö	41	491	11.97	23	162	35	476	30	281	38	1655	2181	4608			
Yhteensä Sammanlagt Total	1055	14181	13.44	538	4758	837	13498	839	6514	916	26241	23633	70569			

2.13. Aktiivitulojen maankäyttölajit maaseutuelinkeinopiireittäin ja kunnittain kesällä 1996

2.13. Aktivlägenheternas jorddisponering enligt landsbygdsnäringsdistrikt och kommun sommaren 1996

2.13. Land use on active farms by Rural Business District and municipality in summer 1996

Maaseutuelin- keinopiiri/kunta Landsbygds- näringsdistrikt/ kommun Rural Business District/ municipality	Pelto ja puutarha yhteensä Åker och trädgård sammanlagt Agricultural and horticultural land total		Keski- peltoala Medel- åkerareal Average area of arable land		Vuokrapelto Arrendeåker Rented arable land		Peltoa viljelytnä Åker i odling Arable land under cultivation		Luonnonniitty ja -laidun Naturäng och betesmark Rough grazing and pasturage		Metsämaa Skogsmark Forest land		Muu maa Övrig mark Other land	Yhteensä Samman- lagt Total
	kpl, st number	ha	ha	kpl, st number	ha	kpl, st number	ha	kpl, st number	ha	kpl, st number	ha	kpl, st number	ha	ha
Uudenmaan														
Artjärvi	203	6309	31.08	81	933	203	6307	77	96	198	5995	889	13289	
Askola	227	7136	31.43	107	1356	227	7115	104	135	216	6795	998	15064	
Dragsfjärd	47	1540	32.76	34	368	47	1511	24	61	44	4328	3074	9003	
Espoo	56	2047	36.55	37	1155	55	1972	20	41	38	1848	703	4639	
Hanko	7	107	15.35	1	9	7	107	3	3	7	388	81	579	
Helsinki	4	754	188.62	2	103	4	754	1	4	1	119	81	958	
Houts kari	58	735	12.67	41	305	58	723	42	121	58	1672	1670	4198	
Hyvinkää	173	6115	35.35	93	2180	173	6068	64	83	146	7280	681	14159	
Iniö	17	156	9.17	8	55	17	156	14	63	15	426	1059	1704	
Inkoo	209	7529	36.02	116	1535	209	7379	32	36	191	8516	3279	19360	
Järvenpää	11	315	28.64	5	191	11	315	3	3	8	149	42	509	
Karjaa	144	4883	33.91	81	1118	144	4842	48	69	135	4698	1684	11334	
Karjalohja	78	2249	28.84	42	752	78	2211	36	67	71	2243	536	5095	
Karkkila	150	3351	22.34	78	855	150	3300	40	38	141	4968	444	8801	
Kerniö	210	7276	34.65	125	1816	210	7200	53	106	195	8185	4091	19658	
Kerava	10	322	32.21	5	104	10	322	3	5	7	176	83	586	
Kirkkonummi	154	5460	35.45	89	2505	154	5376	89	419	120	4292	1650	11821	
Korppoo	42	857	20.39	29	302	41	829	38	161	41	1926	1590	4534	
Lapinjärvi	259	10268	39.64	110	1311	259	10241	77	101	248	11829	1025	23223	
Liljendal	126	3820	30.32	43	542	126	3819	38	38	120	4594	515	8967	
Lohja	4	98	24.55	2	30	4	96	1	0	3	25	10	133	
Lohjan kunta	194	5160	26.60	97	1347	194	5086	78	207	179	5769	1453	12589	
Loviisa	7	151	21.62	6	106	7	151	2	57	3	44	5	257	
Myrskylä	169	5562	32.91	73	939	169	5529	75	159	159	5796	1511	13028	
Mäntsälä	526	15037	28.59	234	3713	526	14953	202	253	495	15293	1814	32397	
Nauvo	82	2201	26.84	57	812	82	2146	33	225	74	3421	3175	9022	
Nummi-Pusula	334	9443	28.27	158	1924	334	9398	169	308	324	12709	2122	24582	
Nurmijärvi	387	12100	31.27	213	4019	387	12019	106	111	343	7074	939	20224	
Orimattila	567	18862	33.27	177	2819	567	18802	167	185	541	19956	2729	41732	
Parainen	158	4721	29.88	96	1716	158	4555	103	494	146	5330	2237	12782	
Pernaja	185	7265	39.27	114	2430	185	7181	90	332	166	9182	1059	17838	
Pohja	73	2572	35.24	39	644	73	2527	18	69	63	12833	3799	19273	
Pornainen	143	4229	29.57	75	1149	143	4201	42	49	137	4158	1051	9487	
Porvoon mlk	418	13472	32.23	225	3912	418	13410	194	367	400	14592	2779	31210	
Pukkila	166	5860	35.30	63	1019	166	5856	82	105	163	4521	557	11043	
Pyhtää	154	3765	24.45	62	744	154	3742	54	76	150	7309	1250	12400	
Ruotsinpyhtää	142	4442	31.28	54	630	142	4428	64	84	138	10043	1057	15626	
Sammatti	49	1182	24.13	29	340	48	1176	17	36	46	1278	350	2846	
Sipoo	279	7446	26.69	170	2850	279	7405	138	209	249	6262	1235	15152	
Siuntio	142	6435	45.32	73	1813	140	6372	21	41	133	5744	1763	13983	
Tammisaari	295	9099	30.85	167	2513	294	8926	149	461	263	15227	5748	30535	
Tuusula	208	6408	30.81	116	2839	205	6352	68	76	168	2914	469	9867	
Vantaa	77	3963	51.47	57	2041	77	3922	33	32	60	4848	1164	10007	
Vihti	382	11633	30.45	191	4214	382	11354	126	241	350	12444	2182	26500	
Västernfjärd	37	1215	32.84	24	407	37	1211	15	24	36	1970	983	4192	
Yhteensä Sammanlagt Total	7363	233550	31.72	3699	62463	7354	231344	2853	5852	6789	269167	65613	574182	

2.13. Jatkuu - Fortsätter - Continues

Maaseutuelin- keinopiiri/kunta Landsbyggs- näringsdistrikt/ kommun Rural Business District/ municipality	Pelto ja puutarha yhteensä Åker och trädgård sammanlagt Agricultural and horticultural land total		Keski- peltoala Medel- åkerareal Average area of arable land		Vuokrapelto Arrendeåker Rented arable land		Peltoa viljeltynä Åker i odling Arable land under cultivation		Luonnonniitty ja -laidun Naturäng och betesmark Rough grazing and pasturage		Metsämaa Skogsmark Forest land		Muu maa Övrig mark Other land		Yhteensä Samman- lagt Total
	kpl, st number	ha	ha	kpl, st number	ha	kpl, st number	ha	kpl, st number	ha	kpl, st number	ha	kpl, st number	ha	ha	ha
Turun															
Alastaro	310	10225	32.98	136	1816	310	10168	128	64	297	5832	1276	17397		
Askainen	76	1803	23.73	35	404	76	1767	52	94	74	1599	893	4389		
Aura	124	4345	35.04	62	922	124	4336	19	14	115	2605	342	7306		
Halikko	378	11429	30.24	168	2509	378	11374	161	399	332	9159	3079	24066		
Kaarina	39	1311	33.61	23	801	39	1296	15	51	33	411	149	1922		
Karinainen	124	3776	30.45	53	678	124	3768	38	29	115	2163	590	6558		
Kiikala	244	6716	27.52	91	1189	244	6667	114	196	236	7001	1484	15397		
Kisko	168	4387	26.12	72	846	168	4375	24	46	161	5681	1410	11524		
Koski Tl	308	9501	30.85	101	1667	308	9495	115	113	290	5115	810	15539		
Kustavi	72	1475	20.48	36	524	72	1462	10	20	68	1432	1517	4444		
Kuusjoki	207	6714	32.43	66	1556	207	6657	91	91	180	2642	575	10022		
Laitila	561	11574	20.63	264	2267	559	11446	187	189	517	16553	4563	32879		
Lemu	68	2065	30.36	30	449	68	2005	21	26	62	832	364	3287		
Lieto	255	8243	32.33	155	3201	255	8177	29	53	223	3537	981	12814		
Loimaa	58	2348	40.48	31	816	58	2348	8	4	52	797	111	3260		
Loimaan kunta	672	23129	34.42	236	4146	672	23075	51	36	620	11229	2060	36454		
Marttila	266	7710	28.98	79	1083	266	7701	22	36	254	5641	1283	14670		
Masku	104	2808	27.00	47	675	104	2724	25	23	90	1513	898	5242		
Mellilä	155	5533	35.70	57	1221	155	5528	21	22	140	2023	507	8085		
Merimasku	48	1118	23.29	34	338	48	1083	7	6	47	884	914	2922		
Mietoinen	118	3630	30.77	61	774	118	3526	40	53	106	2532	934	7149		
Muurla	81	2490	30.74	38	662	81	2466	17	17	68	1874	427	4808		
Mynämäki	339	8505	25.09	168	1656	337	8381	116	76	321	9817	2995	21393		
Naantali	27	680	25.20	16	155	27	678	11	13	22	830	531	2054		
Nousiainen	218	6447	29.57	116	1353	218	6318	76	89	207	5297	2213	14046		
Oripää	148	4661	31.49	49	625	148	4649	23	15	134	2476	1060	8212		
Paimio	264	7807	29.57	111	1541	264	7741	64	150	252	6336	1835	16128		
Perniö	320	10786	33.71	137	1846	320	10734	109	143	300	12692	2855	26476		
Pertteli	208	6749	32.45	92	1305	208	6676	112	344	177	3223	742	11058		
Piikkiö	110	2811	25.55	45	647	110	2806	10	11	104	1654	1001	5477		
Pyhäranta	101	1779	17.61	58	550	100	1769	58	58	89	2983	765	5585		
Pöytyä	386	10921	28.29	159	2371	386	10907	31	46	359	8978	1658	21603		
Raisio	24	602	25.09	22	463	24	599	2	1	10	105	39	747		
Rusko	54	2042	37.81	29	661	54	2022	21	19	51	1261	400	3722		
Rymättylä	141	2591	18.38	86	600	141	2563	37	53	131	2479	2846	7969		
Salo	123	3318	26.98	47	948	123	3285	43	76	112	2550	642	6586		
Sauvo	241	8537	35.43	108	1979	241	8482	53	283	230	7095	2587	18502		
Somero	786	25191	32.05	306	4812	785	24958	342	546	747	15478	2375	43590		
Suomusjärvi	86	2478	28.81	52	611	86	2442	37	50	81	3403	960	6891		
Särkisalo	36	1086	30.16	22	275	36	1084	4	35	30	2223	945	4289		
Taivassalo	132	3211	24.33	88	835	132	3171	81	124	129	2336	1890	7561		
Tarvasjoki	154	4280	27.79	71	1069	154	4269	68	81	136	2268	515	7144		
Turku	173	5083	29.38	113	2529	173	5067	13	21	117	3334	1405	9843		
Uusikaupunki	452	8405	18.59	221	1687	452	8349	155	253	434	11887	4434	24979		
Vahto	87	2215	25.46	44	449	87	2207	40	32	87	1548	728	4523		
Vehmaa	214	5835	27.27	129	1220	214	5690	72	59	194	5218	2192	13304		
Velkua	12	257	21.45	9	54	12	257	8	16	12	522	764	1559		
Yläne	203	4820	23.74	83	1224	203	4820	80	69	196	5912	2485	13286		
Yhteensä Sammanlagt Total	9475	273426	28.86	4256	60007	9469	271366	2861	4243	8742	212957	66030	556656		

Maaseutuelin- keinopiiri/kunta Landsbyggs- näringsdistrikt/ kommun Rural Business District/ municipality	Pelto ja puutarha yhteensä Åker och trädgård sammanlagt Agricultural and horticultural land total		Keski- peltoala Medel- åkerareal Average area of arable land	Vuokrapelto Arrendeåker Rented arable land		Peltoa viljeltynä Åker i odling Arable land under cultivation		Luonnonniitty ja -laidun Naturäng och betesmark Rough grazing and pasturage		Metsämaa Skogsmark Forest land		Muu maa Övrig mark Other land	Yhteensä Samman- lagt Total
	kpl, st number	ha	ha	kpl, st number	ha	kpl, st number	ha	kpl, st number	ha	kpl, st number	ha	ha	ha
Satakunnan													
Eura	361	7330	20.30	180	1646	361	7309	149	145	340	10325	2623	20423
Eurajoki	297	6491	21.86	167	1566	297	6451	134	159	270	7256	2310	16216
Harjavalta	107	2745	25.65	51	691	107	2720	29	32	99	2527	423	5727
Honkajoki	237	5563	23.47	114	1217	237	5535	32	26	233	10628	3331	19548
Huittinen	466	12778	27.42	217	2523	466	12732	155	128	431	10394	3227	26527
Jämijärvi	244	4926	20.19	112	1048	244	4886	96	72	239	6952	1536	13486
Kankaanpää	460	8322	18.09	189	1941	460	8267	260	225	446	14762	4651	27960
Karvia	376	6731	17.90	134	1015	376	6681	181	206	369	11786	6739	25462
Kiikoinen	135	2665	19.74	59	624	135	2653	79	77	130	4047	901	7690
Kiukainen	275	6562	23.86	140	1487	274	6527	66	38	242	4446	508	11554
Kodisjoki	37	880	23.79	21	250	37	841	15	8	31	1042	294	2224
Kokemäki	475	11059	23.28	239	3055	474	10984	140	158	425	11060	2230	24507
Kullaa	85	1889	22.22	55	740	85	1859	34	42	77	2996	525	5452
Köyliö	265	5673	21.41	155	1771	265	5596	87	118	223	6252	2189	14232
Lappi	169	4162	24.63	90	975	169	4154	86	107	162	6424	2175	12868
Lavia	243	4013	16.51	103	782	243	3988	106	86	236	9803	1668	15570
Luvia	119	2343	19.69	57	665	119	2322	46	98	114	4325	475	7241
Merikarvia	158	2766	17.51	99	759	158	2704	113	368	156	9087	2973	15194
Nakkila	222	5864	26.41	123	1828	222	5851	113	80	201	4529	625	11098
Noormarkku	129	2250	17.44	63	732	129	2221	76	87	116	4935	861	8133
Pomarkku	144	2462	17.10	73	574	144	2442	75	101	137	7822	1314	11699
Pori	353	10171	28.81	246	5530	353	9897	164	528	267	6530	1004	18233
Punkalaidun	438	12499	28.54	172	1840	438	12403	171	162	420	11530	2178	26369
Rauma	148	2593	17.52	87	776	148	2526	42	34	132	4119	1464	8210
Siikainen	179	3230	18.04	97	900	179	3222	54	75	173	12395	2420	18120
Suodenniemi	160	3294	20.59	77	816	159	3225	92	123	157	5717	710	9844
Säkylä	164	3326	20.28	83	1083	164	3294	29	19	137	3192	677	7214
Ulvila	197	4760	24.16	99	1571	197	4671	54	54	155	3580	521	8915
Vammala	509	11402	22.40	242	2893	509	11387	278	356	486	16465	2440	30663
Vampula	204	6181	30.30	95	1578	204	6160	15	10	188	3668	658	10517
Äetsä	184	4998	27.16	95	1644	184	4972	106	118	171	6582	1214	12912
Yhteensä Sammanlagt Total	7540	169925	22.54	3734	44518	7537	168482	3077	3838	6963	225176	54863	453802
Hämeen													
Asikkala	367	8008	21.82	117	1393	366	7982	228	287	353	17703	2304	28302
Forssa	244	6656	27.28	103	1519	244	6634	108	129	232	7104	1142	15031
Hartola	227	3895	17.16	91	665	227	3853	110	195	226	11450	948	16488
Hattula	206	6275	30.46	102	1396	206	6248	113	241	195	8519	1501	16536
Hauho	279	6610	23.69	127	1253	277	6584	197	320	276	12141	1042	20113
Hausjärvi	329	11799	35.86	160	2731	329	11657	167	282	303	10002	1893	23976
Heinolan mlk	150	2376	15.84	54	541	150	2312	60	52	146	9289	1158	12875
Hollola	359	11136	31.02	159	2487	358	10962	197	300	350	15380	1718	28534
Humppila	199	5817	29.23	73	1095	199	5793	90	73	189	4103	730	10723
Hämeenkoski	175	5052	28.87	84	941	175	5007	83	96	170	6653	673	12474
Hämeenlinna	50	1841	36.83	36	765	50	1836	29	59	47	3856	391	6147
Janakkala	414	13231	31.96	188	2555	414	13127	69	77	393	13280	1450	28038
Jokioinen	243	7887	32.46	91	1308	243	7850	96	85	238	5465	1050	14487
Kalvola	128	3069	23.97	54	625	128	3038	95	167	124	5775	705	9716
Kärkölä	244	8671	35.54	90	1399	244	8629	30	23	235	8447	1028	18169
Lahti	37	1593	43.07	26	847	37	1588	15	34	26	606	95	2328
Lammi	312	8212	26.32	162	1711	312	8164	197	261	306	14532	2383	25388
Loppi	378	7237	19.15	145	1201	378	7159	150	136	373	13380	1388	22141
Nastola	230	5634	24.50	85	952	230	5569	47	59	224	8781	1092	15566

2.13. Jatkuu - Fortsätter - Continues

Maaseutuelin- keinopiiri/kunta Landsbyggs- näringsdistrikt/ kommun Rural Business District/ municipality	Pelto ja puutarha yhteensä Åker och trädgård sammanlagt Agricultural and horticultural land total		Keski- peltoala Medel- Åkerareal Average area of arable land		Vuokrapelto Arrendeåker Rented arable land		Peltoa viljeltynä Åker i odling Arable land under cultivation		Luonnonniitty ja -laidun Naturäng och betesmark Rough grazing and pasturage		Metsämaa Skogsmark Forest land		Muu maa Övrig mark Other land		Yhteensä Samman- lagt Total
	kpl, st number	ha	ha	kpl, st number	ha	kpl, st number	ha	kpl, st number	ha	kpl, st number	ha	kpl, st number	ha	ha	ha
Padasjoki	130	2589	19.91	74	900	130	2562	45	124	123	10717	680	14110		
Renko	150	4381	29.21	69	895	150	4334	40	53	147	7051	722	12207		
Riihimäki	82	2909	35.47	40	789	82	2885	36	45	78	4582	590	8126		
Systemä	316	7181	22.73	141	1297	316	7149	250	660	308	18304	2810	28955		
Tammela	342	7855	22.97	146	1349	342	7807	217	355	327	13507	2222	23939		
Tuulos	86	1899	22.08	53	574	86	1859	59	116	82	5041	443	7499		
Ypäjä	263	7901	30.04	99	1451	262	7896	52	140	253	4152	581	12774		
Yhteensä Sammanlagt Total	5940	159715	26.89	2569	32637	5935	158485	2780	4368	5724	239819	30737	434639		
Kymen															
Anjalankoski	525	13601	25.91	264	2923	525	13551	211	202	508	17117	3713	34633		
Elimäki	550	15662	28.48	150	1799	550	15633	141	111	528	14226	1362	31361		
Iitti	388	12935	33.34	166	2666	388	12901	193	281	373	16660	2922	32798		
Imatra	90	2097	23.30	54	660	90	2082	43	45	85	2535	263	4940		
Jaala	127	2797	22.02	62	667	127	2785	37	36	121	7583	1119	11535		
Joutseno	225	6115	27.18	118	1371	225	6074	32	34	219	6057	1746	13952		
Kotka	148	2721	18.39	99	919	147	2663	24	31	135	3952	829	7533		
Kouvola	14	541	38.64	12	304	14	541	2	3	9	112	17	673		
Kuusankoski	48	1805	37.61	32	446	48	1804	18	17	46	1825	304	3951		
Lappeenranta	548	11621	21.21	267	3030	545	11453	212	138	531	19176	3078	34013		
Lemi	168	2956	17.60	91	766	168	2939	22	20	168	5511	424	8911		
Luumäki	269	5950	22.12	126	978	269	5889	38	26	264	16124	1658	23758		
Miehikkälä	266	5317	19.99	126	1035	266	5287	113	82	263	10914	1134	17447		
Pariikkala	272	5456	20.06	133	1147	272	5451	83	88	260	8531	1132	15207		
Rautjärvi	127	2228	17.54	69	597	127	2174	61	54	119	4744	483	7509		
Ruokolahti	182	2890	15.88	99	668	182	2873	110	111	180	8623	804	12428		
Saari	181	4100	22.65	96	828	181	4055	32	26	180	5600	552	10278		
Savitaipale	244	4413	18.09	133	1185	241	4380	152	160	240	10498	2122	17193		
Suomenniemi	62	846	13.64	38	312	62	840	36	32	60	3922	646	5446		
Taipalsaari	139	2318	16.67	71	610	139	2300	40	34	137	5926	626	8904		
Uukuniemi	47	835	17.77	29	168	47	834	4	6	47	1848	154	2843		
Valkeala	439	9985	22.75	194	2202	439	9897	193	190	413	18153	2365	30693		
Vehkalahti	355	7208	20.31	185	1866	355	7135	145	100	344	13246	2581	23135		
Virolahti	262	5788	22.09	131	1144	262	5769	134	140	250	10468	2217	18613		
Ylämaa	143	2674	18.70	73	492	143	2660	52	52	139	10301	1139	14166		
Yhteensä Sammanlagt Total	5819	132859	22.83	2818	28782	5812	131968	2128	2019	5619	223652	33396	391926		
Mikkelin															
Anttola	73	986	13.50	38	283	73	966	32	27	71	4477	582	6072		
Enonkoski	110	1505	13.68	55	241	110	1485	35	24	110	6877	557	8963		
Haukivuori	161	2727	16.94	70	454	161	2652	61	82	158	9661	2088	14558		
Heinävesi	141	1764	12.51	73	405	141	1719	83	92	136	10188	1084	13128		
Hirvensalmi	185	2278	12.31	78	486	185	2240	137	262	183	11368	989	14897		
Joroinen	278	6584	23.68	138	1961	278	6516	133	173	264	14523	1450	22730		
Juva	513	7974	15.54	239	1673	512	7841	148	159	502	34163	2669	44965		
Jäppilä	118	1969	16.69	43	342	118	1937	34	30	118	8490	729	11218		
Kangaslampi	83	1226	14.77	46	366	83	1216	66	91	82	5836	520	7673		
Kangasniemi	326	4278	13.12	131	789	326	4234	198	339	322	21980	3271	29868		
Kerimäki	240	3842	16.01	110	887	239	3793	140	136	235	12020	1296	17294		
Mikkeli	15	367	24.46	11	134	15	360	7	13	14	1201	157	1738		
Mikkelin mlk	422	6461	15.31	200	1616	422	6310	263	444	413	22061	4002	32968		

Maaseutu- keino- piiri/kunta Landsbyggs- näringsdistrikt/ kommun Rural Business District/ municipality	Pelto ja puutarha yhteensä Åker och trädgård sammanlagt Agricultural and horticultural land total		Keski- peltoala Medel- åkerareal Average area of arable land	Vuokrapelto Arrendeåker Rented arable land	Peltoa viljeltynä Åker i odling Arable land under cultivation	Luonnonniitty ja -laidun Naturäng och betesmark Rough grazing and pasturage		Metsämaa Skogsmark Forest land	Muu maa Övrig mark Other land	Yhteensä Samman- lagt Total			
	kpl, st number	ha	ha	kpl, st number	ha	kpl, st number	ha	kpl, st number	ha	kpl, st number	ha	ha	ha
Mäntyharju	274	3871	14.13	127	885	274	3785	164	182	260	17498	1424	22975
Pertunmaa	180	2544	14.13	73	552	180	2510	90	121	177	8965	798	12428
Pieksäm. mlk	242	4023	16.62	129	1016	242	3970	66	49	238	15100	1398	20570
Pieksämäki	4	61	15.24	3	12	4	61	-	-	3	734	40	835
Punkaharju	149	2571	17.25	66	427	149	2554	58	76	145	9464	1087	13198
Puumala	189	2344	12.40	81	591	189	2312	101	129	186	12481	2551	17505
Rantasalmi	293	5834	19.91	167	1421	292	5782	176	267	286	14886	2202	23189
Ristiina	212	3115	14.69	101	801	212	3089	123	136	207	11173	1217	15641
Savonlinna	258	4002	15.51	117	1011	258	3953	156	185	256	15696	1873	21756
Savonranta	52	682	13.12	22	132	52	674	32	27	51	3711	416	4836
Sulkava	198	3065	15.48	91	662	198	3051	69	56	198	10908	1699	15728
Virtasalmi	86	1529	17.78	48	473	85	1519	53	88	83	4762	763	7142
Yhteensä Sammanlagt Total	4802	75602	15.74	2257	17620	4798	74527	2425	3187	4698	288221	34860	401870
Pirkanmaan													
Hämeenkyrö	399	9113	22.84	171	1813	398	9078	224	264	378	13837	2134	25348
Ikaalinen	457	8361	18.30	195	1899	456	8198	330	464	442	16849	3308	28982
Juupajoki	110	2723	24.75	57	592	110	2660	48	50	108	5029	606	8408
Kangasala	203	4961	24.44	107	1670	203	4941	103	115	196	9175	1341	15592
Kihniö	112	2113	18.86	43	434	112	2104	80	74	110	5023	2184	9394
Kuhmalahti	73	1694	23.21	33	493	72	1668	59	189	71	3934	415	6232
Kuorevesi	75	1403	18.71	38	515	75	1398	16	32	73	4060	437	5932
Kuru	124	2056	16.58	68	584	124	1982	86	99	123	6204	1118	9477
Kylmäkoski	172	5994	34.85	87	1051	172	5928	79	98	164	6082	1001	13175
Lempäälä	194	4237	21.84	85	1311	193	4221	110	146	184	5632	614	10629
Luopioinen	140	2728	19.49	57	525	140	2704	117	259	134	9340	833	13160
Längelmäki	133	3032	22.79	69	817	131	3015	92	139	122	8333	1299	12803
Mouhijärvi	194	4908	25.30	94	1346	194	4891	76	98	169	5734	726	11466
Mänttä	6	71	11.80	2	8	6	70	3	5	5	419	37	532
Nokia	198	4065	20.53	84	1336	198	4043	111	161	187	5243	665	10134
Orivesi	242	6666	27.54	137	1634	242	6597	78	111	239	12721	1829	21327
Parkano	291	4427	15.21	114	1101	290	4387	160	151	285	11129	5316	21023
Pirkkala	44	961	21.84	28	446	44	953	27	32	40	1632	174	2799
Pälkäne	191	4567	23.91	99	1091	191	4490	89	113	183	8573	659	13912
Ruovesi	261	5308	20.34	119	1389	258	5257	135	214	251	16783	1874	24179
Sahalahti	88	2241	25.46	52	636	88	2239	49	82	81	4669	393	7385
Tampere	180	4050	22.50	100	1435	180	3999	104	169	168	8023	1721	13963
Toijala	49	1309	26.71	18	254	48	1281	26	76	44	1044	283	2712
Urjala	408	10618	26.02	138	2005	408	10540	240	303	388	12249	2338	25508
Valkeakoski	208	5710	27.45	95	1503	207	5642	127	346	201	7324	894	14274
Vesilahti	248	5610	22.62	94	1539	248	5580	171	261	244	9569	1063	16503
Viiala	37	1174	31.73	20	383	37	1167	29	44	37	1210	147	2575
Viljakkala	125	2267	18.14	62	540	125	2259	76	83	122	5310	899	8559
Vilppula	171	3528	20.63	75	977	170	3425	35	62	166	11070	1165	15825
Virrat	349	6679	19.14	163	1571	349	6560	174	207	345	19951	3336	30173
Ylöjärvi	101	2416	23.93	56	847	101	2364	40	48	94	3892	437	6793
Yhteensä Sammanlagt Total	5583	124990	22.39	2560	31743	5570	123642	3094	4493	5354	240044	39252	408779

2.13. Jatkuu - Fortsätter - Continues

Maaseutuelin- keinopiiri/kunta Landsbygds- näringsdistrikt/ kommun <i>Rural Business District/ municipality</i>	Pelto ja puutarha yhteensä Åker och trädgård sammanlagt <i>Agricultural and horticultural land total</i>		Keski- peltoala Medel- Åkerareal <i>Average area of arable land</i>	Vuokrapelto Arrendeåker <i>Rented arable land</i>	Peltoa viljeltynä Åker i odling <i>Arable land under cultivation</i>		Luonnonniitty ja -laidun Naturäng och betesmark <i>Rough grazing and pasturage</i>		Metsämaa Skogsmark <i>Forest land</i>	Muu maa Övrig mark <i>Other land</i>		Yhteensä Samman- lagt <i>Total</i>	
	kpl, st <i>number</i>	ha	ha	kpl, st <i>number</i>	ha	kpl, st <i>number</i>	ha	kpl, st <i>number</i>	ha	kpl, st <i>number</i>	ha	ha	ha
Etelä-Pohjanmaan													
Alahärmä	458	10319	22.53	222	2469	458	10191	16	7	439	10200	3410	23936
Alajärvi	517	8846	17.11	243	1919	517	8757	36	16	494	21021	5389	35272
Alavus	542	10469	19.31	238	2396	541	10421	265	191	527	19097	11450	41207
Evijärvi	233	4442	19.06	112	896	233	4393	17	10	231	9693	3656	17801
Ilmajoki	719	17847	24.82	344	3896	718	17701	284	182	679	16214	4584	38827
Isojoki	280	5336	19.06	154	1447	278	5252	189	186	273	12282	8239	26043
Isokyrö	500	12083	24.17	218	2216	500	12005	21	15	470	11283	905	24286
Jalasjärvi	774	16852	21.77	349	3721	774	16787	59	83	751	22056	7026	46017
Jurva	290	6055	20.88	126	1670	290	6040	165	122	286	8693	3077	17947
Karjoki	169	3978	23.54	106	1230	169	3877	97	64	165	5070	2122	11234
Kauhajoki	905	19327	21.36	444	4463	903	19103	310	199	847	25635	17265	62426
Kauhava	534	12720	23.82	266	2972	534	12545	188	117	491	11054	5367	29258
Kortesjärvi	290	5869	20.24	128	1072	290	5844	138	93	289	9687	5939	21588
Kuortane	355	6851	19.30	167	1371	354	6802	114	47	346	15932	3445	26275
Kurikka	522	11266	21.58	258	2257	521	11134	174	105	493	11210	3899	26480
Laihia	451	10338	22.92	158	1363	451	10306	221	200	436	17078	5659	33275
Lappajärvi	327	5575	17.05	175	1449	325	5465	81	48	322	9666	4821	20110
Lapua	851	19705	23.16	425	4081	850	19607	255	159	796	19260	9791	48915
Lehtimäki	164	2974	18.13	65	553	164	2969	47	24	161	7381	2666	13045
Nurmo	237	5209	21.98	133	1188	237	5188	90	67	217	7002	2859	15137
Peräseinäjoki	363	7508	20.68	156	1336	363	7465	167	160	355	10122	6291	24081
Seinäjoki	88	2371	26.94	60	764	88	2366	36	28	73	1516	683	4598
Soini	202	3069	15.19	92	698	202	3041	89	57	200	9403	3013	15542
Teuva	423	9559	22.60	219	2277	422	9502	168	99	408	16058	3868	29584
Töysä	220	3952	17.96	74	690	219	3921	52	51	218	9717	1648	15368
Vimpeli	187	3521	18.83	98	1015	185	3512	14	7	177	6397	2622	12547
Vähäkyrö	274	7148	26.09	151	1859	274	7107	83	63	262	5070	973	13254
Ylihärmä	263	5752	21.87	127	1187	263	5659	92	42	243	3830	1488	11112
Ylistaro	586	14287	24.38	263	2574	586	14147	226	177	569	12764	4507	31735
Ähtäri	237	4043	17.06	113	967	235	4028	99	122	230	13630	3653	21448
Yhteensä Sammanlagt Total	11961	257268	21.51	5684	55994	11944	255133	3793	2742	11448	358021	140313	758344
Vaasan													
Kokkola	181	4114	22.73	102	1204	181	4108	69	68	168	6374	988	11544
Korsnäs	127	1648	12.98	74	558	126	1646	42	55	115	3414	569	5686
Kristiinank.	450	9059	20.13	268	2487	450	8924	287	318	426	15891	4102	29370
Kruunupyö	407	9847	24.19	260	2809	406	9806	92	105	390	14430	6239	30621
Luoto	46	680	14.79	29	312	46	671	13	50	43	1958	497	3185
Maalahti	482	7084	14.70	261	2130	482	7082	73	45	444	11283	2220	20632
Maksamaa	39	534	13.68	19	181	39	531	24	25	37	1423	285	2267
Mustasaari	740	14616	19.75	446	4585	738	14572	188	162	676	16239	2328	33345
Närpiö	1036	19233	18.56	521	4723	1035	19112	638	567	973	28663	8771	57234
Oravainen	148	4484	30.30	107	1191	148	4412	54	55	139	5695	1472	11706
Pedersören k.	549	12700	23.13	329	3336	549	12668	232	219	535	23783	7300	44002
Pietarsaari	24	461	19.21	16	243	24	461	11	32	19	592	175	1260
Uusikaarlepyy	521	12093	23.21	280	2772	521	12051	46	53	509	22294	4847	39287
Vaasa	88	1591	18.09	55	535	86	1577	26	25	80	1603	519	3738
Vöyri	391	9120	23.32	218	2177	391	9066	173	177	379	11703	3180	24180
Yhteensä Sammanlagt Total	5229	107265	20.51	2985	29243	5222	106688	1968	1955	4933	165345	43493	318058

Maaseutuelin- keinopiiri/kunta Landsbygds- näringsdistrikt/ kommun <i>Rural Business District/ municipality</i>	Pelto ja puutarha yhteensä Åker och trädgård sammanlagt <i>Agricultural and horticultural land total</i>		Keski- peltoala Medel- åkerareal <i>Average area of arable land</i>	Vuokrapelto Arrendeåker <i>Rented arable land</i>		Peltoa viljelynä Åker i odling <i>Arable land under cultivation</i>		Luonnonniitty ja -laidun Naturäng och betesmark <i>Rough grazing and pasturage</i>		Metsämaa Skogsmark <i>Forest land</i>		Muu maa Övrig mark <i>Other land</i>	Yhteensä Samman- lagt <i>Total</i>
	kpl, st <i>number</i>	ha	ha	kpl, st <i>number</i>	ha	kpl, st <i>number</i>	ha	kpl, st <i>number</i>	ha	kpl, st <i>number</i>	ha	ha	ha
Keski-Pohjanmaan													
Alavieska	237	5248	22.14	131	952	237	5204	112	98	237	6992	2515	14853
Haapajärvi	370	7749	20.94	190	1810	370	7695	161	209	345	13805	6611	28374
Halsua	144	2936	20.39	78	682	144	2921	9	15	135	7822	6073	16846
Himanka	146	2987	20.46	86	787	146	2956	33	15	143	7321	2233	12556
Kalajoki	438	10168	23.21	251	2395	438	10133	132	97	416	18382	7946	36593
Kannus	186	5270	28.33	100	1232	186	5225	33	30	186	11583	4513	21396
Kaustinen	257	4841	18.84	161	1444	257	4833	71	49	245	9968	4516	19374
Kälviä	189	4095	21.66	122	1017	189	4065	112	129	185	11064	7910	23198
Lestijärvi	73	1648	22.57	38	329	73	1647	17	42	73	4878	3367	9935
Lohtaja	224	5585	24.94	125	1186	224	5537	106	77	221	12413	3862	21937
Nivala	643	16210	25.21	348	3566	642	16153	333	266	617	15920	6605	39001
Perho	191	4092	21.42	104	822	191	4065	82	49	189	9697	6798	20636
Reisjärvi	223	6303	28.26	125	1338	222	6259	69	117	216	11618	3927	21965
Sievi	285	7999	28.07	144	1692	284	7890	115	88	279	12384	7771	28242
Toholampi	286	7617	26.63	132	1426	286	7538	132	94	283	12745	9090	29546
Ullava	92	2289	24.89	50	423	92	2241	43	50	92	4112	2620	9071
Veteli	254	4995	19.66	138	1164	254	4966	89	43	253	10698	6856	22592
Ylivieska	281	6640	23.63	173	1843	280	6578	119	107	266	9328	3304	19379
Yhteensä Sammanlagt Total	4519	106671	23.61	2496	24107	4515	105906	1768	1576	4381	190731	96516	395494
Keski-Suomen													
Hankasalmi	336	6135	18.26	149	1117	335	6021	108	133	330	17737	1168	25173
Joutsa	195	3385	17.36	83	746	193	3351	105	109	188	12120	955	16569
Jyväskylä	11	93	8.47	4	38	11	81	4	3	9	351	47	494
Jyväskylän mlk	178	2902	16.31	80	781	178	2838	127	167	165	7415	1060	11544
Jämsä	252	5820	23.09	132	1733	250	5727	76	82	246	13872	1228	21002
Jämsänkoski	85	1415	16.64	38	409	85	1412	57	99	80	5423	923	7860
Kannonkoski	95	1743	18.34	50	419	95	1692	28	17	95	4999	405	7164
Karstula	289	5081	17.58	145	1315	288	5054	69	74	279	15527	2262	22944
Keuruu	248	4662	18.80	108	1052	248	4569	87	103	247	18480	1601	24846
Kinnula	129	2268	17.58	61	433	129	2260	37	44	124	6900	2032	11244
Kivijärvi	71	1147	16.15	31	251	71	1138	47	67	70	4286	884	6384
Konnevesi	192	2985	15.55	83	603	192	2947	72	63	184	11398	941	15387
Korpilahti	237	3752	15.83	115	982	237	3703	165	219	224	13679	1417	19067
Kuhmoinen	121	1829	15.12	48	359	121	1792	97	155	116	9214	1355	12553
Kyyjärvi	128	2513	19.63	70	577	128	2490	40	33	127	7873	1824	12243
Laukaa	362	7876	21.76	152	1480	361	7732	236	275	351	18624	2270	29045
Leivonmäki	59	756	12.82	18	151	58	749	31	42	57	3812	399	5009
Luhanka	74	1186	16.03	38	330	72	1161	18	10	74	3670	443	5309
Multia	130	1630	12.54	59	471	130	1600	68	110	125	7527	1703	10970
Muurame	71	983	13.84	18	172	71	973	33	34	70	3339	392	4748
Petäjävesi	156	2481	15.90	61	547	155	2449	68	64	152	9048	1135	12728
Pihtipudas	293	6223	21.24	157	1807	293	6172	193	317	290	18429	5407	30376
Pylkönmäki	71	1137	16.01	32	180	71	1130	33	17	68	3987	611	5752
Saarijärvi	390	7304	18.73	205	1680	389	7226	206	272	366	17743	2320	27639
Sumiainen	76	1097	14.43	33	274	76	1084	27	29	70	3653	279	5058
Toivakka	100	1712	17.12	33	301	100	1674	53	93	96	5048	634	7487
Uurainen	145	2282	15.74	71	462	145	2244	86	58	144	6945	1475	10760
Viitasaari	282	5508	19.53	138	1277	279	5442	147	230	279	22691	1827	30256
Äänekoski	207	3736	18.05	79	809	207	3714	109	121	199	10343	984	15184
Yhteensä Sammanlagt Total	4983	89639	17.99	2291	20755	4968	88427	2427	3040	4825	284132	37981	414792

2.13. Jatkuu - Fortsätter - Continues

Maaseutuelin- keinopiiri/kunta Landsbygds- näringsdistrikt/ kommun Rural Business District/ municipality	Pelto ja puutarha yhteensä Åker och trädgård sammanlagt Agricultural and horticultural land total		Keski- peltoala Medel- åkerareal Average area of arable land		Vuokrapelto Arrendeåker Rented arable land		Peltoa viljeltynä Åker i odling Arable land under cultivation		Luonnonniitty ja -laidun Naturäng och betesmark Rough grazing and pasturage		Metsämaa Skogsmark Forest land		Muu maa Övrig mark Other land		Yhteensä Samman- lagt Total	
	kpl, st number	ha	ha	kpl, st number	ha	kpl, st number	ha	kpl, st number	ha	kpl, st number	ha	kpl, st number	ha	ha	ha	ha
Kuopion																
Isalmi	497	11057	22.25	255	2554	497	10791	292	381	481	20367	2260	34065			
Juankoski	293	6000	20.48	163	1289	293	5953	167	266	284	12469	1282	20017			
Kaavi	143	1998	13.97	81	504	143	1990	63	117	137	7983	532	10630			
Karttula	113	1591	14.08	60	345	113	1582	53	75	111	7343	610	9619			
Keitele	148	2690	18.18	66	489	148	2652	106	297	144	9474	1673	14134			
Kiuruvesi	674	15870	23.55	333	2856	673	15567	309	380	665	34836	6955	58041			
Kuopio	320	5859	18.31	140	1530	320	5716	203	339	303	18404	2538	27140			
Lapinlahti	360	8776	24.38	161	1552	360	8576	169	191	345	16713	1684	27364			
Leppävirta	397	6025	15.18	189	1187	397	5935	204	221	384	25029	2067	33342			
Maaninka	299	7501	25.09	152	1365	299	7431	165	254	294	12912	1482	22149			
Nilsinä	380	7805	20.54	192	1481	378	7747	221	393	376	18672	2231	29101			
Pielavesi	334	7046	21.10	181	1823	334	7020	187	218	328	20239	2545	30048			
Rautalampi	225	3909	17.37	96	747	225	3868	105	98	220	11223	2356	17586			
Rautavaara	90	1618	17.98	41	300	90	1596	50	66	89	5783	1071	8538			
Siiinjärvi	260	6749	25.96	129	1347	260	6709	111	116	248	11624	1759	20248			
Sonkajärvi	338	7067	20.91	192	1731	335	7015	246	399	332	19589	2928	29983			
Suonenjoki	315	3856	12.24	102	903	314	3721	91	84	292	17085	1537	22562			
Tervo	140	2104	15.03	48	273	140	2082	67	78	140	8440	801	11423			
Tuusniemi	199	3227	16.22	92	775	198	3192	114	90	198	10183	941	14441			
Varkaus	16	84	5.22	7	23	16	78	7	6	14	307	21	418			
Varpaisjärvi	243	5052	20.79	111	824	243	4958	132	182	240	10557	2262	18053			
Vehmersalmi	149	2782	18.67	87	624	148	2731	95	133	145	8352	1125	12392			
Vesanto	224	3707	16.55	94	683	224	3701	67	73	221	13203	1136	18119			
Viermä	382	9375	24.54	199	1740	381	9175	203	238	377	19324	2858	31795			
Yhteensä Sammanlagt Total	6539	131748	20.15	3171	26944	6529	129785	3427	4694	6368	340114	44655	521211			
Pohjois-Karjalan																
Eno	131	1802	13.75	68	454	129	1760	52	60	129	8346	663	10871			
Ilomantsi	178	2506	14.08	92	713	178	2471	62	75	169	10135	1756	14472			
Joensuu	20	539	26.94	12	249	20	529	10	10	17	251	37	837			
Juuka	293	4817	16.44	142	1015	293	4772	161	181	289	17599	2597	25194			
Kesälahti	138	2565	18.59	72	583	138	2508	24	26	132	6075	567	9233			
Kiihtelysvaara	105	1699	16.18	50	453	105	1693	49	57	102	6644	928	9328			
Kitee	443	8008	18.08	210	1548	443	7938	124	113	435	19637	1868	29626			
Kontiolahti	175	3154	18.02	81	711	174	3077	101	118	171	10309	1151	14732			
Lieksa	325	6997	21.53	166	1440	325	6887	161	211	323	23355	2174	32737			
Liperi	516	11573	22.43	253	2426	513	11499	352	449	502	16986	1860	30868			
Nurmes	277	5953	21.49	143	1404	277	5907	206	356	274	16851	2863	26023			
Outokumpu	175	3611	20.64	85	771	175	3573	122	176	171	8431	1173	13391			
Polvijärvi	384	7830	20.39	186	1804	384	7762	284	493	372	13905	3865	26093			
Pyhäselkä	165	3593	21.78	88	1052	165	3576	114	232	157	5467	1145	10437			
Rääkkylä	237	4328	18.26	101	812	237	4300	164	267	233	9592	1786	15973			
Tohmajärvi	262	6737	25.72	137	1582	262	6659	125	168	257	11876	2634	21415			
Tuupovaara	110	1252	11.38	47	381	110	1236	55	57	107	6419	703	8431			
Valtimo	186	4661	25.06	100	1081	186	4645	145	311	183	10133	2044	17149			
Värtsilä	44	1065	24.20	27	191	44	1063	21	19	42	2254	247	3585			
Yhteensä Sammanlagt Total	4164	82693	19.86	2060	18671	4158	81856	2332	3380	4065	204265	30059	320397			

Maaseutuelin- keinopiiri/kunta Landsbygds- näringsdistrikt/ kommun <i>Rural Business District/ municipality</i>	Pelto ja puutarha yhteensä Åker och trädgård sammanlagt <i>Agricultural and horticultural land total</i>		Keski- peltoala Medel- åkerareal <i>Average area of arable land</i>	Vuokratpelto Arrendeåker <i>Rented arable land</i>		Peltoa viljeltynä Åker i odling <i>Arable land under cultivation</i>		Luonnonniitty ja -laidun Naturäng och betesmark <i>Rough grazing and pasturage</i>		Metsämaa Skogsmark <i>Forest land</i>		Muu maa Övrig mark <i>Other land</i>	Yhteensä Samman- lagt <i>Total</i>
	kpl, st <i>number</i>	ha	ha	kpl, st <i>number</i>	ha	kpl, st <i>number</i>	ha	kpl, st <i>number</i>	ha	kpl, st <i>number</i>	ha	ha	ha
Kainuun													
Hyrnsalmi	108	1505	13.94	60	324	108	1440	40	22	108	7024	4099	12650
Kajaani	97	1908	19.67	64	808	97	1867	48	50	91	5708	1526	9192
Kuhmo	276	4157	15.06	149	918	276	4023	63	68	273	25424	7710	37359
Paltamo	131	2019	15.41	76	556	130	1986	101	188	129	10035	2524	14766
Puolanka	98	1603	16.36	66	466	97	1533	53	58	97	10122	3794	15577
Ristijärvi	83	1537	18.52	52	478	82	1516	40	33	83	7496	2640	11706
Sotkamo	378	6431	17.01	221	1944	378	6338	231	339	369	30530	3755	41055
Suomussalmi	205	3132	15.28	138	844	204	3058	59	58	202	15050	9142	27382
Vaala	182	5375	29.53	100	1107	182	5270	39	106	177	15749	13194	34424
Vuolijoki	79	1847	23.38	47	599	79	1821	5	2	77	6484	2600	10933
Yhteensä Sammanlagt Total	1637	29515	18.03	973	8044	1633	28852	679	922	1606	133621	50987	215045
Oulun													
Haapavesi	327	8618	26.36	186	2021	326	8582	162	240	315	16794	11146	36798
Hailuoto	61	1282	21.02	38	486	61	1257	43	318	61	3910	1224	6734
Haukipudas	72	1132	15.72	48	443	72	1094	29	33	60	2981	1153	5299
Ii	62	958	15.46	38	314	62	928	32	35	60	4057	2088	7138
Kempele	103	2289	22.22	55	678	102	2251	24	84	76	2231	1781	6385
Kestilä	163	4048	24.83	76	922	162	3951	84	129	157	9959	6543	20679
Kiiminki	63	864	13.71	26	210	63	854	37	40	61	4330	2125	7359
Kuivaniemi	81	1417	17.50	36	360	80	1392	42	46	80	5527	3757	10747
Kuusamo	351	5452	15.53	233	1702	351	5295	158	1070	340	39370	14185	60077
Kärsämäki	193	5481	28.40	101	1004	193	5445	120	151	189	10701	6535	22868
Liminka	217	7568	34.88	93	1626	217	7503	105	477	196	7698	7845	23588
Lumijoki	114	4425	38.81	62	1265	114	4274	79	697	105	3863	3687	12672
Merijärvi	109	2498	22.92	48	467	109	2477	68	126	105	6466	2445	11535
Muhos	207	6639	32.07	131	2140	207	6614	79	162	194	9454	8898	25153
Oulainen	261	5682	21.77	143	1752	260	5674	154	188	252	11524	5172	22566
Oulu	74	2011	27.18	48	761	74	1970	34	47	64	2903	1568	6529
Oulunsalo	60	1159	19.32	28	287	60	1147	33	301	48	1695	565	3720
Pattijoki	89	2117	23.79	58	592	89	2114	35	28	79	4020	1389	7554
Piippola	73	1788	24.49	39	513	71	1768	24	21	72	5033	4968	11810
Pudasjärvi	281	3828	13.62	162	1148	280	3708	123	815	272	29039	17997	51679
Pulkkila	104	2799	26.92	44	457	104	2794	11	11	100	9304	3291	15405
Pyhäjoki	185	3904	21.10	120	1059	185	3843	56	57	181	11648	5334	20943
Pyhäntä	281	5539	19.71	134	1549	281	5473	161	378	276	14316	7355	27588
Pyhäsalmi	71	1520	21.41	39	372	71	1508	15	8	71	3842	3358	8728
Raahe	64	1451	22.67	38	539	64	1397	23	31	61	3437	1291	6210
Rantsila	173	5287	30.56	88	842	172	5169	62	112	166	11355	10835	27589
Ruukki	308	10839	35.19	150	2431	307	10791	154	231	298	14117	15686	40873
Siikajoki	89	2829	31.79	50	846	89	2815	52	314	86	4123	2497	9763
Taivalkoski	121	1409	11.65	78	350	121	1326	66	594	119	12556	4573	19132
Temmes	47	1207	25.69	23	259	47	1183	33	44	46	1927	1652	4830
Tyrnävä	239	9924	41.52	121	1892	239	9881	80	74	233	7416	6083	23497
Utajärvi	159	3587	22.56	108	1220	159	3572	82	87	152	10776	10278	24728
Vihanti	188	3767	20.04	88	1000	188	3741	30	39	185	11661	4408	19875
Yli-i	124	2256	18.19	66	643	124	2203	51	44	120	7518	7396	17214
Ylikiiiminki	140	2119	15.14	62	395	140	2053	56	74	140	9331	8737	20261
Yhteensä Sammanlagt Total	5254	127697	24.30	2858	32544	5244	126047	2397	7103	5020	314882	197841	647523

2.13. Jatkuu - Fortsätter - Continues

Maaseutuelin- keinopiiri/kunta Landsbygds- näringsdistrikt/ kommun <i>Rural Business District/ municipality</i>	Pelto ja puutarha yhteensä Åker och trädgård sammanlagt <i>Agricultural and horticultural land total</i>		Keski- peltoala Medel- åkerareal <i>Average area of arable land</i>		Vuokrapelto Arrendeåker <i>Rented arable land</i>		Peltoa viljeltynä Åker i odling <i>Arable land under cultivation</i>		Luonnonniitty ja -laidun Naturäng och betesmark <i>Rough grazing and pasturage</i>		Metsämaa Skogsmark <i>Forest land</i>		Muu maa Övrig mark <i>Other land</i>		Yhteensä Samman- lagt <i>Total</i>
	kpl, st <i>number</i>	ha	ha	kpl, st <i>number</i>	ha	kpl, st <i>number</i>	ha	kpl, st <i>number</i>	ha	kpl, st <i>number</i>	ha	kpl, st <i>number</i>	ha	ha	ha
Lapin															
Enontekiö	24	200	8.35	15	77	24	196	4	13	22	1727	2843	4783		
Inari	34	451	13.27	19	113	34	434	9	29	30	3772	1519	5771		
Kemi	4	52	12.91	4	22	4	51	3	10	3	159	19	240		
Kemijärvi	130	1496	11.51	79	558	130	1482	31	50	118	13510	7786	22842		
Keminmaa	84	1537	18.30	53	436	84	1384	62	153	80	5505	4623	11818		
Kittilä	129	1445	11.20	72	425	129	1394	46	416	128	20025	14642	36528		
Kolari	85	1099	12.92	56	452	85	1063	8	76	76	8028	5091	14294		
Muonio	29	366	12.63	17	111	29	366	-	-	24	2864	1750	4980		
Pelkosenniemi	27	326	12.08	16	107	27	323	4	10	23	3633	3114	7083		
Pello	69	1116	16.17	45	417	68	1082	32	40	65	6927	4066	12149		
Posio	269	3557	13.22	124	686	269	3472	38	50	267	27552	19726	50885		
Ranua	208	3798	18.26	101	840	207	3635	19	32	201	29060	25579	58469		
Rovaniem. mlk	331	4761	14.38	166	1551	329	4475	159	214	326	38753	25160	68888		
Salla	121	1715	14.18	78	568	121	1571	32	395	120	19490	12866	34466		
Savukoski	79	671	8.50	42	207	79	642	20	47	73	11212	8060	19990		
Simo	81	1628	20.10	54	478	81	1608	38	192	79	5675	5038	12533		
Sodankylä	193	2269	11.76	106	653	193	2137	88	754	189	28627	23166	54816		
Tervola	147	3406	23.17	88	998	147	3345	101	222	144	14859	12570	31057		
Tornio	260	6075	23.37	162	1912	260	5922	146	303	240	11016	10357	27751		
Utsjoki	34	266	7.82	27	103	34	266	6	6	28	1760	610	2642		
Ylitornio	153	3202	20.93	102	1245	152	3130	65	115	148	15181	10121	28619		
Yhteensä Sammanlagt Total	2491	39437	15.83	1426	11959	2486	37976	911	3128	2384	269333	198706	510604		
Ahvenanmaa															
Brändö	22	97	4.42	8	18	22	97	21	81	22	176	697	1051		
Eckerö	31	503	16.23	25	260	30	495	21	94	26	1343	679	2619		
Finström	124	1955	15.77	78	588	123	1912	101	933	109	2996	1396	7280		
Föglö	45	607	13.48	33	260	45	604	42	556	42	1752	2967	5882		
Geta	52	622	11.95	33	146	52	618	36	292	43	1722	2725	5361		
Hammarland	91	1578	17.34	62	422	91	1558	76	591	82	3084	895	6148		
Jomala	126	2990	23.73	81	957	126	2987	105	807	116	3855	614	8266		
Kumlinge	27	253	9.37	19	148	27	253	17	415	25	402	1213	2283		
Kökar	20	165	8.23	16	108	20	163	18	528	-	-	137	830		
Lemland	43	689	16.02	28	294	43	688	35	269	38	1740	619	3317		
Lumparland	24	309	12.89	16	135	24	295	21	172	22	617	270	1368		
Maarianhamina	2	19	9.61	2	19	2	19	1	21	-	-	-	40		
Saltvik	99	1921	19.41	62	660	99	1901	83	444	89	2655	2076	7096		
Sottunga	12	167	13.93	10	60	12	167	11	293	11	130	518	1108		
Sund	62	1269	20.47	38	514	62	1261	56	304	57	1626	1193	4392		
Vårdö	35	479	13.68	23	162	35	476	25	154	32	1494	2069	4196		
Yhteensä Sammanlagt Total	815	13624	16.72	534	4751	813	13494	669	5952	714	23593	18067	61236		

3.1. Maatilojen lukumäärä ja peltoala omistajan mukaan maaseutuelinkeinopiireittäin kesällä 1996

3.1. Antal lantbrukslägenheter och åkerareal enligt ägare och landsbygdsnäringsdistrikt sommaren 1996

3.1. Number of farms and field area by owner and Rural Business District in summer 1996

Maaseutu- elinkeino- piiri Landsbygds- närings- distrikt <i>Rural Business District</i>	Yksityishenkilö Privat person <i>Private individual</i>		Perikunta, perheyhtiö Dödsbo, familjebolag <i>Heirs, family company</i>		Valtio Stat <i>State</i>		Kunta Kommun <i>Municipality</i>		Seurakunta Församling <i>Parish</i>	
	kpl, st <i>number</i>	ha	kpl, st <i>number</i>	ha	kpl, st <i>number</i>	ha	kpl, st <i>number</i>	ha	kpl, st <i>number</i>	ha
Uudenmaan	8641	212488	1646	28956	35	1189	27	2398	11	43
Turun	9499	239335	1880	40965	17	438	27	1077	8	32
Satakunnan	8703	160989	1623	20817	12	368	20	284	7	26
Hämeen	6750	147374	1177	19149	17	1296	16	647	3	5
Kymen	7316	126366	1908	23663	14	442	19	479	2	5
Mikkelin	6676	79115	1575	11459	11	223	5	101	8	55
Pirkanmaan	7724	123127	1787	20754	18	385	16	446	9	48
Etelä-Pohjanmaan	14155	253327	2314	28441	10	325	13	434	7	20
Vaasan	6115	101751	1085	13114	4	16	18	493	3	14
Keski-Pohjanmaan	5234	98924	1284	19058	11	108	11	525	4	12
Keski-Suomen	7442	95807	1795	13066	12	305	20	367	6	22
Kuopion	9401	138141	2053	19499	29	717	14	459	5	34
Pohjois-Karjalan	6458	88055	1811	14081	12	387	13	836	4	15
Kainuun	3924	38113	1712	9609	9	643	6	95	6	55
Oulun	9501	135124	3296	30157	28	507	24	621	7	22
Lapin	5836	51640	2307	11866	27	467	8	224	6	39
Ahvenanmaa	886	12552	159	1379	2	196	1	20	1	5
Yhteensä Sammanlagt Total	124261	2102228	29412	326029	268	8012	258	9505	97	451

Maaseutu- elinkeino- piiri Landsbygds- närings- distrikt <i>Rural Business District</i>	Osakeyhtiö Aktiebolag <i>Stock company</i>		Säätiö, koulu, tms. Stiftelse, skola, e.dyl <i>Foundation, school</i>		Osuuskunta, yhteismetsät 1) Andelslag, samfällid skog 1) <i>Cooperative, forest in joint ownership 1)</i>		Rek. avoin/ky 2) Öppet/kommanditbolag 2) <i>Commodity company 2)</i>		Yhteensä Sammanlagt <i>Total</i>	
	kpl, st <i>number</i>	ha	kpl, st <i>number</i>	ha	kpl, st <i>number</i>	ha	kpl, st <i>number</i>	ha	kpl, st <i>number</i>	ha
Uudenmaan	128	2272	41	1197	8	150	30	597	10567	249292
Turun	49	665	16	477	1	4	16	151	11513	283144
Satakunnan	25	249	10	44	-	-	2	4	10402	182781
Hämeen	46	1280	19	458	4	130	13	256	8045	170594
Kymen	22	362	11	86	3	17	10	113	9305	151532
Mikkelin	35	174	11	126	5	80	7	83	8333	91415
Pirkanmaan	47	541	21	158	2	4	10	52	9634	145516
Etelä-Pohjanmaan	25	182	14	161	6	58	13	75	16557	283022
Vaasan	29	303	8	44	1	2	10	40	7273	115776
Keski-Pohjanmaan	8	140	7	53	4	69	9	192	6572	119081
Keski-Suomen	37	411	9	50	-	-	8	41	9329	110069
Kuopion	33	156	8	33	2	11	10	59	11555	159110
Pohjois-Karjalan	37	295	7	71	6	31	10	44	8358	103814
Kainuun	16	174	9	39	5	35	2	5	5689	48768
Oulun	41	296	15	245	3	93	11	185	12926	167250
Lapin	30	497	3	19	1	2	6	22	8224	64777
Ahvenanmaa	3	22	2	6	-	-	1	1	1055	14181
Yhteensä Sammanlagt Total	611	8019	211	3269	51	686	168	1924	155337	2460121

1) Sisältää tuotantorenkaat - Inkluderar produktionsringar - Includes productionrings

2) Sisältää toimiminiyritykset - Inkluderar firmanamn företagen - Includes businessname companies

3.2. Maatilojen lukumäärä ja peltoala omistajan mukaan maaseutukeskuksittain kesällä 1996

3.2. Antal lantbrukslägenheter och åkerareal enligt ägare och landsbygdscentral sommaren 1996

3.2. Number of farms and field area by owner and Rural Centre in summer 1996

Maaseutukeskus Landsbygdscentral Rural Centre	Yksityishenkilö Privat person Private individual		Perikunta, perheyhtiö Dödsbo, familjebolag Heirs, family company		Valtio Stat State		Kunta Kommun Municipality		Seurakunta Församling Parish	
	kpl, st number	ha	kpl, st number	ha	kpl, st number	ha	kpl, st number	ha	kpl, st number	ha
Uudenmaan	4918	126127	819	15791	15	584	15	697	6	16
Nylands Svenska	2680	65264	626	10713	17	593	11	1699	5	27
Farma	8727	217886	1727	36978	17	438	26	992	8	32
Finska Hushåll.	1773	30494	318	3025	5	208	2	23	1	5
Satakunnan	9342	167646	1777	21964	13	375	20	284	7	26
Pirkanmaan	6105	94876	1424	15107	16	377	13	388	7	38
Hämeen	5845	137001	1054	20877	15	1168	14	692	3	12
Päijät-Hämeen	3263	60452	648	7721	3	129	7	104	2	3
Kymenlaakson	3930	77414	860	12574	7	83	11	348	1	2
Etelä-Karjalan	3542	52108	1090	11894	7	358	8	131	1	4
Mikkelin	6676	79115	1575	11459	11	223	5	101	8	55
Pohjois-Savon	9401	138141	2053	19499	29	717	14	459	5	34
Pohjois-Karjalan	6458	88055	1811	14081	12	387	13	836	4	15
Keski-Suomen	6836	88770	1632	12102	12	305	19	360	6	22
Etelä-Pohjanmaan	14155	253327	2314	28441	10	325	13	434	7	20
Österbottens Sv.	6115	101751	1085	13114	4	16	18	493	3	14
Keski-Pohjanmaan	3289	64580	774	12756	9	90	8	239	1	2
Oulun	11446	169468	3806	36460	30	524	27	907	10	32
Kainuun	3924	38113	1712	9609	9	643	6	95	6	55
Lapin	5836	51640	2307	11866	27	467	8	224	6	39
Yhteensä Sammanlagt Total	124261	2102228	29412	326029	268	8012	258	9505	97	451

Maaseutukeskus Landsbygdscentral Rural Centre	Osakeyhtiö Aktiebolag Stock company		Säätiö, koulu, tms. Stiftelse, skola, e.dyl Foundation, school		Osuuskunta, yhteismetsät 1) Andelslag, samfällid skog 1) Cooperative, forest in joint ownership 1)		Rek. avoin/ky 2) Öppet/kommanditbolag 2) Commandity company 2)		Yhteensä Sammanlagt Total	
	kpl, st number	ha	kpl, st number	ha	kpl, st number	ha	kpl, st number	ha	kpl, st number	ha
Uudenmaan	58	985	20	261	2	13	9	97	5862	144571
Nylands Svenska	64	1215	16	621	6	137	20	498	3445	80767
Farma	46	651	15	475	1	4	15	147	10582	257604
Finska Hushåll.	9	94	7	321	-	-	2	3	2117	34173
Satakunnan	26	257	11	46	-	-	2	4	11198	190604
Pirkanmaan	36	432	18	142	2	4	9	49	7630	111413
Hämeen	46	1091	16	309	2	21	12	254	7007	161425
Päijät-Hämeen	15	309	7	168	2	109	5	13	3952	69008
Kymenlaakson	16	332	6	33	1	6	9	109	4841	90901
Etelä-Karjalan	6	30	5	53	2	12	1	4	4662	64593
Mikkelin	35	174	11	126	5	80	7	83	8333	91415
Pohjois-Savon	33	156	8	33	2	11	10	59	11555	159110
Pohjois-Karjalan	37	295	7	71	6	31	10	44	8358	103814
Keski-Suomen	35	406	8	47			6	37	8554	102049
Etelä-Pohjanmaan	25	182	14	161	6	58	13	75	16557	283022
Österbottens Sv.	29	303	8	44	1	2	10	40	7273	115776
Keski-Pohjanmaan	3	56	5	50	4	69	5	61	4098	77904
Oulun	46	380	17	248	3	93	15	316	15400	208427
Kainuun	16	174	9	39	5	35	2	5	5689	48768
Lapin	30	497	3	19	1	2	6	22	8224	64777
Yhteensä Sammanlagt Total	611	8019	211	3269	51	686	168	1924	155337	2460121

1) Sisältää tuotantorenkaat - Inkluderar produktionsringar - Includes productionrings

2) Sisältää toiminimiyitykset - Inkluderar firmanamn företagen - Includes businessname companies

3.3. Maatilojen lukumäärä ja peltoala omistajan mukaan lääneittäin kesällä 1996 sekä koko maassa 1985 - 1996

3.3. Antal lantbrukslägenheter och åkerareal enligt ägare och län sommaren 1996 samt i hela landet 1985 - 1996

3.3. Number of farms and field area by owner and province in summer 1996 and in the whole country 1985 - 1996

Lääni Län Province	Yksityishenkilö Privat person Private individual		Perikunta, perheyhtiö Dödsbo, familjebolag Heirs, family company		Valtio Stat State		Kunta Kommun Municipality		Seurakunta Församling Parish	
	kpl, st number	ha	kpl, st number	ha	kpl, st number	ha	kpl, st number	ha	kpl, st number	ha
Uudenmaan	7598	191391	1445	26504	32	1177	26	2396	11	43
Turun ja Porin	19089	418266	3662	63427	32	818	48	1363	15	58
Hämeen	13519	256525	2769	37790	35	1681	30	1081	12	53
Kymen	7472	129522	1950	24469	14	442	19	479	2	5
Mikkelin	7631	93091	1770	13570	11	223	7	113	8	55
Pohjois-Karjalan	6458	88055	1811	14081	12	387	13	836	4	15
Kuopion	9401	138141	2053	19499	29	717	14	459	5	34
Keski-Suomen	7442	95807	1795	13066	12	305	20	367	6	22
Vaasan	22510	397394	3907	49864	20	399	38	1159	11	36
Oulun	16419	229846	5784	50515	42	1199	34	1009	16	86
Lapin	5836	51640	2307	11866	27	467	8	224	6	39
Ahvenanmaan	886	12552	159	1379	2	196	1	20	1	5
Yhteensä - Sammanlagt										
Total	124261	2102228	29412	326029	268	8012	258	9505	97	451
1985	160246	2034696	38608	351066	451	11664	480	8317	70	881
1986	156495	2045390	37373	342603	449	11534	475	7581	65	770
1987	154424	2057407	36266	331305	447	11714	475	7310	66	770
1988	152220	2061841	35236	321181	441	11746	488	7162	63	776
1990	157370	2146669	40270	362128	254	10638	288	8844	150	866
1991	157261	2169659	40361	366680	408	12872	311	9474	150	796
1992	153845	2158814	41501	377905	414	12669	347	11675	167	896
1993	150044	2166730	39616	374108	365	12183	356	11328	152	689
1994	148752	2181304	38918	370527	328	11238	389	11672	154	782
1995	135140	2148052	32642	341605	345	10117	330	10011	125	554

Lääni Län Province	Osakeyhtiö Aktiebolag Stock company		Säätiö, koulu, tms. Stiftelse, skola, e.dyl Foundation, school		Osuuskunta, yhteismetsät 2) Andelslag, samfälld skog 2) Cooperative, forest in joint ownership 2)		Rek. avoin/ky 3) Öppet/kommanditbolag 3) Commandity company 3)		Yhteensä Sammanlagt Total	
	kpl, st number	ha	kpl, st number	ha	kpl, st number	ha	kpl, st number	ha	kpl, st number	ha
Uudenmaan	122	2200	36	882	8	150	29	595	9307	225338
Turun ja Porin	80	986	31	836	1	4	19	157	22977	485915
Hämeen	91	1814	39	606	5	133	23	309	16523	299992
Kymen	22	362	11	86	3	17	10	113	9503	155494
Mikkelin	37	181	12	136	6	82	7	83	9489	107532
Pohjois-Karjalan	37	295	7	71	6	31	10	44	8358	103814
Kuopion	33	156	8	33	2	11	10	59	11555	159110
Keski-Suomen	37	411	9	50			8	41	9329	110069
Vaasan	57	540	25	233	10	64	28	177	26606	449866
Oulun	62	554	28	309	9	193	17	321	22411	284031
Lapin	30	497	3	19	1	2	6	22	8224	64777
Ahvenanmaan	3	22	2	6	-	-	1	1	1055	14181
Yhteensä - Sammanlagt										
Total	611	8019	211	3269	51	686	168	1924	155337	2460121
1985	343	8208	121	3373	47	1143	84	886	200450	2420235
1986	316	7690	120	3333	51	1056	86	775	195430	2420741
1987	308	7399	125	3256	49	886	84	1027	192244	2421074
1988	327	7188	121	3142	54	1091	99	1377	189049	2415505
1990	537	8247	281	4433	59	893	176	1473	199385	2544192
1991 1)	805	11190	331	4797	81	1204	238	2287	199946	2578960
1992 1)	772	10252	321	4698	80	1115	180	1563	197627	2579588
1993 1)	745	10431	300	4372	73	841	202	1861	191853	2582543
1994 1)	738	9967	297	4149	76	914	273	2380	189925	2592935
1995 1)	666	8481	232	3579	55	715	172	1857	169707	2524971

1) Osuuskunta sisältää yhteismetsät - Andelslag inkluderar samfälld skog - Cooperative includes forest in joint ownership

2) Sisältää tuotantorenkaat - Inkluderar produktionsringar - Includes production rings

3) Sisältää toiminimiyritykset - Inkluderar firmanamn företagen - Includes businessname companies

3.4. Aktiivitulojen lukumäärä ja peltoala omistajan mukaan maaseutuelinkeinoireittäin kesällä 1996 sekä koko maassa 1992 - 1996

3.4. Antal aktivlägenheter och åkerareal enligt ägare och landsbygdsnäringsdistrikt sommaren 1996 samt i hela landet 1992 - 1996

3.4. Number of active farms and field area by owner and Rural Business District in summer 1996 and in the whole country 1992 - 1996

Maaseutuelinkeinopiiri Landsbygdsnäringsdistrikt <i>Rural Business District</i>	Yksityishenkilö Privat person <i>Private individual</i>		Perikunta, perheyhtiö Dödsbo, familjebolag <i>Heirs, family compan</i>		Valtio Stat <i>State</i>		Kunta Kommun <i>Municipality</i>		Seurakunta Församling <i>Parish</i>	
	kpl, st <i>number</i>	ha	kpl, st <i>number</i>	ha	kpl, st <i>number</i>	ha	kpl, st <i>number</i>	ha	kpl, st <i>number</i>	ha
Uudenmaan	6443	202295	810	25636	9	945	9	1366	2	9
Turun	8099	232819	1317	38729	7	352	5	354	1	12
Satakunnan	6659	151325	857	17951	3	313	6	105	1	10
Hämeen	5222	139433	666	16865	5	1213	2	230	-	-
Kymen	4903	113011	887	18808	3	369	4	214	-	-
Mikkelin	4179	67327	598	7754	3	136	-	-	2	31
Pirkanmaan	4800	107959	739	16123	5	313	3	72	1	4
Etelä-Pohjanmaan	10757	233032	1174	23509	5	293	4	182	-	-
Vaasan	4666	95674	535	11045	1	9	7	241	-	-
Keski-Pohjanmaan	3870	90270	633	15769	1	5	3	279	-	-
Keski-Suomen	4412	81009	547	8019	5	191	4	132	-	-
Kuopion	5791	117213	716	13523	9	599	5	261	-	-
Pohjois-Karjalan	3624	73208	511	8750	3	280	4	184	-	-
Kainuun	1412	25708	217	3290	5	508	-	-	-	-
Oulun	4473	108241	749	18161	7	320	10	475	-	-
Lapin	2152	35238	327	3847	6	249	2	79	-	-
Ahvenanmaan	719	12153	88	1225	2	196	1	20	1	5
Yhteensä - Sammanlagt Total	82181	1885916	11371	249004	79	6293	69	4193	8	71
1992	102753	1891783	17774	272276	162	9307	146	6258	47	386
1993	98588	1885966	16846	271543	155	9151	145	4666	45	220
1994	97314	1902546	16306	269346	150	8696	167	5119	50	349
1995	86933	1893643	12468	252804	111	7956	83	3211	7	66

Maaseutuelinkeinopiiri Landsbygdsnäringsdistrikt <i>Rural Business District</i>	Osakeyhtiö Aktiebolag <i>Stock company</i>		Säätiö, koulu, tms. Stiftelse, skola, e.dyl <i>Foundation, school</i>		Osuuskunta, yht. metsät 2) Andelslag, samfällid skog 2) <i>Cooperative, forest in joint ownership 2)</i>		Rek. avoin/ky 3) Öppet/kommandit 3) <i>Commodity comp.3)</i>		Yhteensä Sammanlagt <i>Total</i>	
	kpl, st <i>number</i>	ha	kpl, st <i>number</i>	ha	kpl, st <i>number</i>	ha	kpl, st <i>number</i>	ha	kpl, st <i>number</i>	ha
Uudenmaan	56	1669	11	988	2	113	21	530	7363	233550
Turun	33	601	3	426	-	-	10	134	9475	273426
Satakunnan	12	199	1	18	-	-	1	3	7540	169925
Hämeen	27	1188	8	433	1	107	9	245	5940	159715
Kymen	9	284	3	55	1	6	9	111	5819	132859
Mikkelin	10	100	6	112	1	69	3	73	4802	75602
Pirkanmaan	24	356	5	117	-	-	6	45	5583	124990
Etelä-Pohjanmaan	10	106	1	32	1	47	9	66	11961	257268
Vaasan	10	228	4	33	-	-	6	35	5229	107265
Keski-Pohjanmaan	4	76	1	19	1	65	6	187	4519	106671
Keski-Suomen	12	252	1	25	-	-	2	12	4983	89639
Kuopion	10	92	2	12	-	-	6	46	6539	131748
Pohjois-Karjalan	16	190	1	55	-	-	5	27	4164	82693
Kainuun	1	4	1	3	-	-	1	1	1637	29515
Oulun	6	145	2	190	1	77	6	87	5254	127697
Lapin	3	19	-	-	-	-	1	4	2491	39437
Ahvenanmaan	3	22	1	3	-	-	-	-	815	13624
Yhteensä - Sammanlagt 1) Total	246	5531	51	2523	8	484	101	1608	94114	2155623
1992 1)	254	6425	108	3203	19	827	86	1270	121349	2191735
1993 1)	273	7021	103	3185	14	527	112	1603	116281	2183882
1994 1)	280	6664	97	3069	15	633	131	1972	114510	2198393
1995 1)	213	5065	48	2594	6	490	95	1475	99964	2167304

1) Osuuskunta sisältää yhteismetsät - Andelslag inkluderar samfällid skog - Cooperative includes forest in joint ownership

2) Sisältää tuotantorenkaat - Inkluderar produktionsringar - Includes productionrings

3) Sisältää toiminimiyritykset - Inkluderar firmanamn företagen - Includes businessname companies

3.5. Maatilojen lukumäärä ja peltoala omistajan mukaan peltosuuruusluokittain kesällä 1996

3.5. Antal lantbrukslägenheter och åkerareal enligt ägare och åkerstorleksgrupp sommaren 1996

3.5. Number of farms and field area by owner and field area group in summer 1996

Peltosuuruusluokka Åkerstorleksgrupp Field area group	Yksityishenkilö Privat person Private individual		Perikunta, perheyhtiö Dödsbo, familjebolag Heirs, family company		Valtio Stat State		Kunta Kommun Municipality		Seurakunta Församling Parish	
	kpl, st number	ha	kpl, st number	ha	kpl, st number	ha	kpl, st number	ha	kpl, st number	ha
1.00 - 1.99 ha	13169	18356	5934	8341	42	62	22	31	28	42
2.00 - 2.99 ha	7652	18537	3365	8147	32	77	15	36	21	51
3.00 - 4.99 ha	12734	49549	4796	18616	36	136	26	100	23	93
5.00 - 9.99 ha	22770	166888	6426	45562	40	278	39	281	12	67
10.00 - 14.99 ha	17016	210125	2901	35259	20	246	25	308	8	93
15.00 - 19.99 ha	12945	224956	1704	29478	15	252	16	271	2	35
20.00 - 24.99 ha	9997	223610	1088	24328	11	246	13	283	2	43
25.00 - 29.99 ha	7582	207361	758	20729	8	223	13	352	1	26
30.00 - 39.99 ha	9445	324779	889	30688	14	488	18	621	-	-
40.00 - 49.99 ha	4806	214001	572	25473	7	320	13	601	-	-
50.00 - 74.99 ha	4312	256634	597	35733	13	835	24	1494	-	-
75.00 - 99.99 ha	1154	97981	192	16426	11	951	12	1024	-	-
100.00- ha	679	89453	190	27251	19	3899	22	4102	-	-
Yhteensä										
Sammanlagt										
Total	124261	2102228	29412	326029	268	8012	258	9505	97	451

Peltosuuruusluokka Åkerstorleksgrupp Field area group	Osakeyhtiö Aktiebolag Stock company		Säätiö, koulu, tms. Stiftelse, skola, e.dyl Foundation, school		Osuuskunta, yhteismetsät 1) Andelslag, samfälld skog 1) Cooperative, forest in joint ownership 1)		Rek. avoin/ky 2) Öppet/kommanditbolag 2) Commandity company 2)		Yhteensä Sammanlagt Total	
	kpl, st number	ha	kpl, st number	ha	kpl, st number	ha	kpl, st number	ha	kpl, st number	ha
1.00 - 1.99 ha	114	157	67	97	14	20	38	54	19428	27159
2.00 - 2.99 ha	79	186	37	92	5	12	20	49	11226	27187
3.00 - 4.99 ha	136	521	27	102	9	36	43	167	17830	69318
5.00 - 9.99 ha	118	820	33	237	11	78	28	197	29477	214408
10.00 - 14.99 ha	49	600	9	126	6	72	10	118	20044	246946
15.00 - 19.99 ha	31	519	8	138	-	-	6	105	14727	255754
20.00 - 24.99 ha	17	379	5	113	-	-	5	107	11138	249109
25.00 - 29.99 ha	12	328	3	79	-	-	1	25	8378	229123
30.00 - 39.99 ha	11	384	6	210	-	-	2	65	10385	357234
40.00 - 49.99 ha	12	553	2	92	1	47	5	228	5418	241314
50.00 - 74.99 ha	15	913	3	176	2	134	5	311	4971	296229
75.00 - 99.99 ha	7	575	4	344	1	77	3	278	1384	117655
100.00- ha	10	2083	7	1462	2	212	2	220	931	128683
Yhteensä										
Sammanlagt										
Total	611	8019	211	3269	51	686	168	1924	155337	2460121

1) Sisältää tuotantorenkaat - Inkluderar produktionsringar - Includes production rings

2) Sisältää toiminimiyritykset - Inkluderar firmanamn företagen - Includes businessname companies

3.6. Aktiivitulojen lukumäärä ja peltoala omistajan mukaan peltosuuruusluokittain kesällä 1996

3.6. Antal aktivlägenheter och åkerareal enligt ägare och åkerstorleksgrupp sommaren 1996

3.6. Number of active farms and field area by owner and field area group in summer 1996

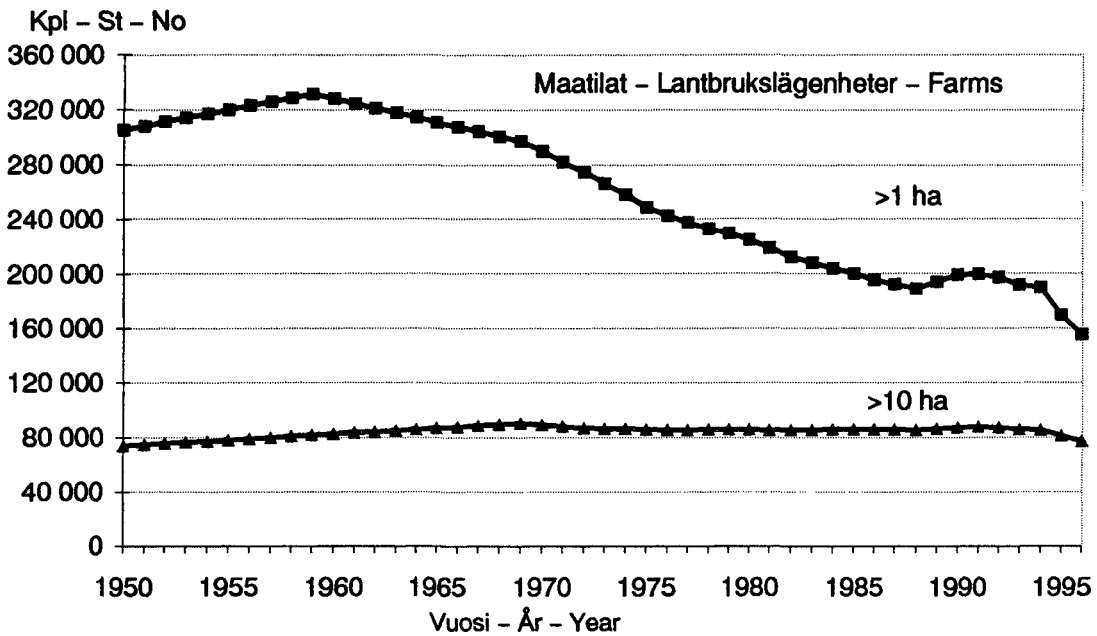
Peltosuuruusluokka Åkerstorleksgrupp Field area group	Yksityishenkilö Privat person Private individual	Perikunta, perheyhtiö Dödsbo, familjebolag Heirs, family company	Valtio Stat State	Kunta Kommun Municipality	Seurakunta Församling Parish					
	kpl, st number	ha	kpl, st number	ha	kpl, st number	ha	kpl, st number	ha	kpl, st number	ha
1.00 - 1.99 ha	996	1434	145	210	1	1	-	-	1	1
2.00 - 2.99 ha	948	2312	178	438	-	-	1	2	-	-
3.00 - 4.99 ha	5220	20367	1004	3949	2	9	8	32	1	4
5.00 - 9.99 ha	12652	95142	2526	18698	6	40	7	51	2	12
10.00 - 14.99 ha	13344	165884	1926	23670	5	63	7	88	3	32
15.00 - 19.99 ha	11725	204149	1447	25120	3	52	-	-	-	-
20.00 - 24.99 ha	9570	214226	1005	22485	5	111	3	65	1	21
25.00 - 29.99 ha	7437	203446	730	19965	5	143	1	26	-	-
30.00 - 39.99 ha	9358	321872	864	29833	9	312	7	235	-	-
40.00 - 49.99 ha	4791	213326	571	25431	4	185	7	336	-	-
50.00 - 74.99 ha	4308	256403	593	35530	11	712	12	767	-	-
75.00 - 99.99 ha	1153	97903	192	16426	9	766	4	341	-	-
100.00- ha	679	89453	190	27251	19	3899	12	2249	-	-
Yhteensä Sammanlagt Total	82181	1885916	11371	249004	79	6293	69	4193	8	71

Peltosuuruusluokka Åkerstorleksgrupp Field area group	Osakeyhtiö Aktiebolag Stock company	Säätiö, koulu, tms. Stiftelse, skola, e.dyl Foundation, school	Osuuskunta, yhteismetsät 1) Andelslag, samfällid skog 1) Cooperative, forest in joint ownership 1)	Rek. avoin/ky 2) Öppet/kommanditbolag 2) Commandity company 2)	Yhteensä Sammanlagt Total					
	kpl, st number	ha	kpl, st number	ha	kpl, st number	ha	kpl, st number	ha	kpl, st number	ha
1.00 - 1.99 ha	10	14	-	-	5	6	1158	1666		
2.00 - 2.99 ha	10	24	3	8	7	16	1147	2800		
3.00 - 4.99 ha	67	257	2	8	33	126	6337	24752		
5.00 - 9.99 ha	48	343	10	80	21	150	15274	114530		
10.00 - 14.99 ha	31	378	4	57	10	118	15330	190290		
15.00 - 19.99 ha	16	275	5	87	4	72	13200	229755		
20.00 - 24.99 ha	13	287	4	93	5	107	10606	237395		
25.00 - 29.99 ha	8	218	3	79	1	25	8185	223902		
30.00 - 39.99 ha	8	277	6	210	1	34	10253	352773		
40.00 - 49.99 ha	9	413	2	92	5	228	5390	240058		
50.00 - 74.99 ha	14	846	3	176	5	311	4948	294879		
75.00 - 99.99 ha	3	236	2	169	2	193	1366	116111		
100.00- ha	9	1963	7	1462	2	220	920	126709		
Yhteensä Sammanlagt Total	246	5531	51	2523	8	484	101	1608	94114	2155623

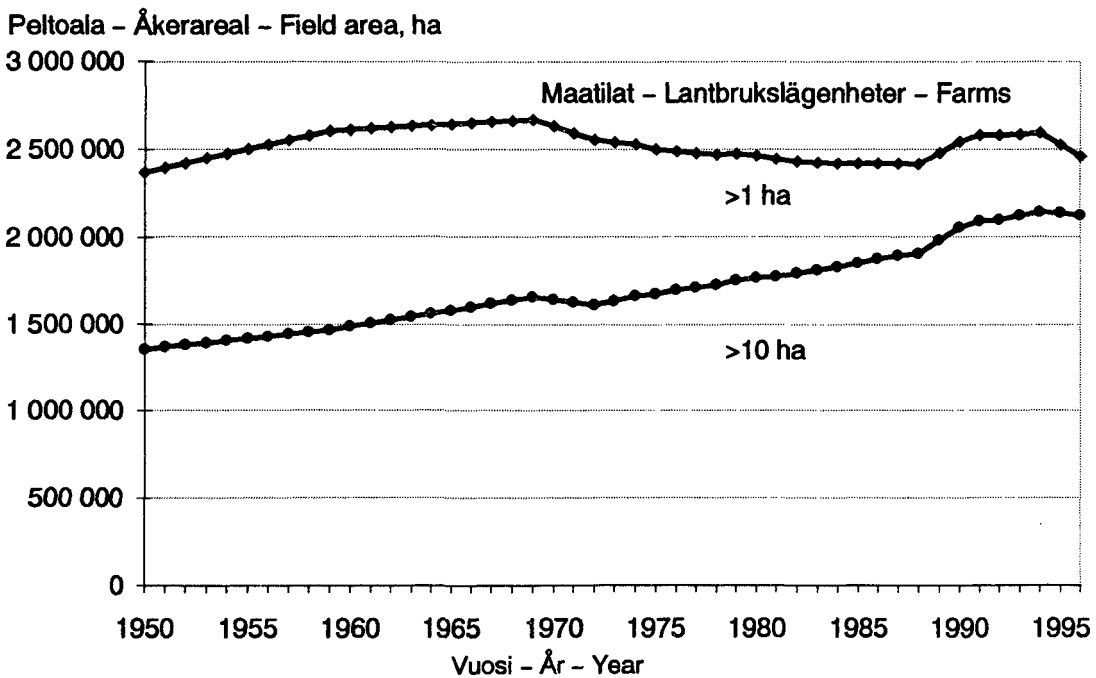
1) Sisältää tuotantorenkaat - Inkluderar produktionsringar - Includes production rings

2) Sisältää toiminimiyritykset - Inkluderar firmanamn företagen - Includes businessname companies

11. Maatilojen lukumäärä, >1 ha ja >10 ha, 1950-96
11. Antal lantbrukslägenheter, >1 ha och >10 ha, 1950-96
11. Number of farms, >1 ha and >10 ha, 1950-96



12. Maatilojen peltoala 1950-96
12. Lantbrukslägenheternas åkerareal 1950-96
12. Arable land area on farms 1950-96



4.1. Maatilojen ja pellon jakauma viljelijän maataloudesta saamien tulojen mukaan yksityishenkilöiden omistamilla maatiloilla maaseutuelinkeinopiireittäin kesällä 1996

4.1. Lantbrukslägenheternas och åkerarealens fördelning enligt odlarens inkomster av lantbruket på lantbrukslägenheterna i privat ägo och landsbygdsnäringsdistrikt sommaren 1996

4.1. Number and arable area of farms by farmer's income from agriculture on privately owned farms by Rural Business District in summer 1996

Maaseutu- elinkeinoipiiri Landsbygdsnärings- distrikt <i>Rural Business District</i>	Maataloudesta saadun tulon osuus viljelijän kokonaistuloista Andelen inkomster av lantbruket av odlarens totala inkomster <i>Income from agriculture as proportion of farmer's total income</i>								
	> 75%			50-75%			25-50%		
	Tilaluku Antal lägenheter <i>Number of farms</i>	Peltoala Åkerareal <i>Area of arable land</i> ha	ha/tila ha/gård <i>ha/farm</i>	Tilaluku Antal lägenheter <i>Number of farms</i>	Peltoala Åkerareal <i>Area of arable land</i> ha	ha/tila ha/gård <i>ha/farm</i>	Tilaluku Antal lägenheter <i>Number of farms</i>	Peltoala Åkerareal <i>Area of arable land</i> ha	ha/tila ha/gård <i>ha/farm</i>
Uudenmaan	3757	150688	40.11	729	21465	29.44	823	15468	18.79
Turun	4656	168972	36.29	866	22650	26.15	1104	19994	18.11
Satakunnan	3630	109186	30.08	712	15032	21.11	1007	15009	14.90
Hämeen	3278	106273	32.42	585	13264	22.67	563	8820	15.67
Kymen	2966	81993	27.64	537	11113	20.69	572	8571	14.98
Mikkelin	2732	51729	18.93	489	7263	14.85	471	4789	10.17
Pirkanmaan	2776	78362	28.23	461	9962	21.61	655	9488	14.49
Etelä-Pohjanmaan	6001	164990	27.49	1168	23820	20.39	1751	25673	14.66
Vaasan	2415	65432	27.09	528	10464	19.82	733	10408	14.20
Keski-Pohjanmaan	2805	76511	27.28	238	4504	18.92	303	4491	14.82
Keski-Suomen	2684	60292	22.46	474	7909	16.69	512	6116	11.95
Kuopion	4189	97645	23.31	467	7806	16.72	469	5272	11.24
Pohjois-Karjalan	2604	60486	23.23	328	5899	17.99	335	3768	11.25
Kainuun	1022	21149	20.69	105	1580	15.05	106	1167	11.01
Oulun	2866	85546	29.85	347	7183	20.70	416	6502	15.63
Lapin	1333	28366	21.28	163	1938	11.89	152	1429	9.40
Ahvenanmaa	358	8524	23.81	85	1301	15.31	107	1080	10.09
Yhteensä Sammanlagt Total	50072	1416143	28.28	8282	173154	20.91	10079	148043	14.69
Koko maa Hela landet Whole country 1995	50355	1354107	26.89	9075	176185	19.41	9410	129334	13.74

			Osuus tuntematon Andel okänd <i>Proportion unknown</i>			Yhteensä Sammanlagt <i>Total</i>			Maaseutu- elinkeinopiiri Landsbygdsnärings- distrikt <i>Rural Business District</i>
< 25%									
Tilaluku Antal lägenheter <i>Number of farms</i>	Peltoala Åkerareal <i>Area of arable land</i>	ha/tila ha/gård <i>ha/farm</i>	Tilaluku Antal lägenheter <i>Number of farms</i>	Peltoala Åkerareal <i>Area of arable land</i>	ha/tila ha/gård <i>ha/farm</i>	Tilaluku Antal lägenheter <i>Number of farms</i>	Peltoala Åkerareal <i>Area of arable land</i>	ha/tila ha/gård <i>ha/farm</i>	
ha			ha			ha			
1103	11389	10.33	2229	13479	6.05	8641	212488	24.59	Uudenmaan
1164	12371	10.63	1709	15348	8.98	9499	239335	25.20	Turun
1380	11172	8.10	1974	10591	5.37	8703	160989	18.50	Satakunnan
623	6016	9.66	1701	13000	7.64	6750	147374	21.83	Hämeen
743	6733	9.06	2498	17956	7.19	7316	126366	17.27	Kymen
592	3867	6.53	2392	11468	4.79	6676	79115	11.85	Mikkelin
1055	8556	8.11	2777	16760	6.04	7724	123127	15.94	Pirkanmaan
2056	18478	8.99	3179	20365	6.41	14155	253327	17.90	Etelä-Pohjanmaan
937	7982	8.52	1502	7465	4.97	6115	101751	16.64	Vaasan
518	4463	8.62	1370	8956	6.54	5234	98924	18.90	Keski-Pohjanmaan
959	7272	7.58	2813	14218	5.05	7442	95807	12.87	Keski-Suomen
683	4969	7.28	3593	22449	6.25	9401	138141	14.69	Kuopion
662	4631	7.00	2529	13270	5.25	6458	88055	13.64	Pohjois-Karjalan
254	1840	7.25	2437	12377	5.08	3924	38113	9.71	Kainuun
857	7371	8.60	5015	28522	5.69	9501	135124	14.22	Oulun
409	2322	5.68	3779	17585	4.65	5836	51640	8.85	Lapin
111	766	6.90	225	881	3.91	886	12552	14.17	Ahvenanmaa
									Yhteensä
									Sammanlagt
14106	120198	8.52	41722	244690	5.86	124261	2102228	16.92	Total
12262	99255	8.09	54038	389171	7.20	135140	2148052	15.90	

4.2. Aktiivitulojen ja pellon jakauma viljelijän maataloudesta saamien tulojen mukaan yksityishenkilöiden omistamilla maatiloilla maaseutuelinkeinopiireittäin kesällä 1996

4.2. Aktivlägenheternas och åkerarealens fördelning enligt odlarens inkomster av lantbruket på lantbrukslägenheterna i privat ägo och landsbygdsnäringsdistrikt sommaren 1996

4.2. Number and arable area of active farms by farmers income from agriculture on privately owned farms by Rural Business District in summer 1996

Maaseutuelinkeinopiiri Landsbygdsnäringsdistrikt Rural Business District	Maataloudesta saadun tulon osuus viljelijän kokonaistuloista Andelen inkomster av lantbruket av odlarens totala inkomster Income from agriculture as proportion of farmer's total income								
	> 75%			50-75%			25-50%		
	Tilaluku Antal lägenheter Number of farms	Peltoala Åkerareal Area of arable land ha	ha/tila ha/gård ha/farm	Tilaluku Antal lägenheter Number of farms	Peltoala Åkerareal Area of arable land ha	ha/tila ha/gård ha/farm	Tilaluku Antal lägenheter Number of farms	Peltoala Åkerareal Area of arable land ha	ha/tila ha/gård ha/farm
Uudenmaan	3707	150098	40.49	715	21316	29.81	802	15295	19.07
Turun	4631	168693	36.43	859	22554	26.26	1089	19860	18.24
Satakunnan	3590	108784	30.30	688	14818	21.54	980	14835	15.14
Hämeen	3251	106016	32.61	576	13208	22.93	549	8705	15.86
Kymen	2917	81396	27.90	522	10959	20.99	543	8373	15.42
Mikkelin	2654	51053	19.24	451	6861	15.21	432	4488	10.39
Pirkanmaan	2681	77487	28.90	432	9622	22.27	614	9171	14.94
Etelä-Pohjanmaan	5926	164130	27.70	1138	23460	20.62	1705	25330	14.86
Vaasan	2395	65252	27.25	513	10334	20.14	722	10344	14.33
Keski-Pohjanmaan	2763	75967	27.49	227	4367	19.24	286	4268	14.92
Keski-Suomen	2619	59529	22.73	441	7556	17.13	445	5557	12.49
Kuopion	4101	96590	23.55	443	7531	17.00	416	4817	11.58
Pohjois-Karjalan	2531	59635	23.56	293	5480	18.70	268	3238	12.08
Kainuun	1002	20923	20.88	97	1509	15.55	100	1129	11.29
Oulun	2790	84651	30.34	327	6931	21.20	397	6308	15.89
Lapin	1308	28062	21.45	159	1888	11.88	143	1335	9.33
Ahvenanmaa	356	8520	23.93	85	1301	15.31	106	1079	10.17
Yhteensä Sammanlagt Total	49222	1406786	28.58	7966	169695	21.3	9597	144131	15.02
Koko maa Hela landet Whole country 1995	49531	1344926	27.15	8719	172351	19.77	8901	125214	14.07

									Maaseutu- elinkeinopiiri Landsbygdsnärings- distrikt Rural Business District	
						Osuus tuntematon Andel okänd Proportion unknown	Yhteensä Sammanlagt Total			
< 25%										
Tilaluku Antal lägenheter Number of farms	Peltoala Åkerareal Area of arable land ha	ha/tila ha/gård ha/farm	Tilaluku Antal lägenheter Number of farms	Peltoala Åkerareal Area of arable land ha	ha/tila ha/gård ha/farm	Tilaluku Antal lägenheter Number of farms	Peltoala Åkerareal Area of arable land ha	ha/tila ha/gård ha/farm		
924	10314	11.16	295	5272	17.87	6443	202295	31.40	Uudenmaan	
1033	11637	11.27	487	10075	20.69	8099	232819	28.75	Turun	
1134	9781	8.63	267	3108	11.64	6659	151325	22.72	Satakunnan	
522	5407	10.36	324	6096	18.82	5222	139433	26.70	Hämeen	
554	5600	10.11	367	6683	18.21	4903	113011	23.05	Kymen	
463	3258	7.04	179	1666	9.31	4179	67327	16.11	Mikkelin	
761	6945	9.13	312	4734	15.17	4800	107959	22.49	Pirkanmaan	
1696	15939	9.40	292	4172	14.29	10757	233032	21.66	Etelä-Pohjanmaan	
865	7639	8.83	171	2106	12.31	4666	95674	20.50	Vaasan	
407	3653	8.97	187	2016	10.78	3870	90270	23.33	Keski-Pohjanmaan	
671	5937	8.85	236	2430	10.30	4412	81009	18.36	Keski-Suomen	
492	3914	7.95	339	4361	12.87	5791	117213	20.24	Kuopion	
408	3282	8.04	124	1573	12.69	3624	73208	20.20	Pohjois-Karjalan	
138	1159	8.40	75	989	13.19	1412	25708	18.21	Kainuun	
592	5592	9.45	367	4759	12.97	4473	108241	24.20	Oulun	
238	1568	6.59	304	2385	7.84	2152	35238	16.37	Lapin	
99	739	7.46	73	515	7.05	719	12153	16.90	Ahvenanmaa	
10997	102364	9.31	4399	62940	14.31	82181	1885916	22.95	Yhteensä Sammanlagt Total	
8919	79912	8.96	10863	171239	15.76	86933	1893642	21.78		

**5.1. Maatilojen keskimääräinen peltoala (ha) maaseutuelinkeinopiireittäin kesällä 1996
sekä koko maassa 1983 - 1996**

**5.1. Lantbrukslägenheternas medelåkerareal (ha) enligt landsbygdsnäringsdistrikt sommaren 1996
samt i hela landet 1983 - 1996**

*5.1. Average size of farms by Rural Business District (ha) in summer 1996 and in the whole country
1983 - 1996*

Maaseutu- elinkeino- piiri Landsbyggs- näringsdistrikt <i>Rural Business District</i>	Kaikki tilat Alla lantbrukslägenheter <i>All farms</i>				Aktiivitalat 1) Aktiva lägenheter 1) <i>Active farms 1)</i>			
	> 1 ha		> 3 ha		> 1 ha		> 3 ha	
	1995	1996	1995	1996	1995	1996	1995	1996
Uudenmaan	22.28	23.59	27.16	28.72	30.24	31.72	31.15	32.45
Turun	23.44	24.59	26.94	28.09	27.57	28.86	28.70	29.76
Satakunnan	16.38	17.57	19.41	20.69	21.05	22.54	21.89	23.21
Hämeen	19.96	21.20	23.11	24.35	25.71	26.89	26.29	27.38
Kymen	15.27	16.29	18.31	19.61	21.46	22.83	21.92	23.21
Mikkelin	10.11	10.97	12.58	13.50	14.93	15.74	15.34	16.12
Pirkanmaan	14.12	15.10	17.41	18.54	21.14	22.39	21.79	22.90
Etelä-Pohjanmaan	16.15	17.09	18.34	19.35	20.44	21.51	20.83	21.81
Vaasan	15.15	15.92	18.35	19.13	19.59	20.51	20.18	20.92
Keski-Pohjanmaan	17.39	18.12	19.79	20.74	22.59	23.61	23.02	23.96
Keski-Suomen	11.18	11.80	14.05	14.83	17.08	17.99	17.64	18.40
Kuopion	13.08	13.77	15.72	16.60	19.09	20.15	19.61	20.71
Pohjois-Karjalan	11.47	12.42	14.93	16.04	18.70	19.86	19.18	20.25
Kainuun	8.35	8.57	10.83	11.23	16.72	18.03	17.12	18.28
Oulun	12.26	12.94	15.63	16.70	22.75	24.30	23.39	24.73
Lapin	7.57	7.88	10.48	10.96	15.04	15.83	15.95	16.55
Ahvenanmaa	12.72	13.44	16.57	17.43	15.89	16.72	17.63	18.28
Yhteensä								
Sammanlagt								
Total	14.88	15.84	18.17	19.30	21.68	22.90	22.33	23.43

Koko maa - Hela landet
Whole country

Vuosi - År <i>Year</i>	Kaikki tilat Alla lantbrukslägenheter <i>All farms</i>		Aktiivitalat 1) Aktiva lägenheter 1) <i>Active farms 1)</i>	
	> 1 ha	> 3 ha	> 1 ha	> 3 ha
	1983	11.63	13.51	..
1984	11.85	13.79
1985	12.07	14.02
1986	12.38	14.39
1987	12.59	14.63
1988	12.77	14.86
1990	12.76	15.89	17.34	18.58
1991	12.90	16.15	17.66	19.02
1992	13.05	16.32	18.06	19.50
1993	13.46	16.83	18.78	20.27
1994	13.65	17.09	19.20	20.69

- 1) Ennen vuotta 1995 laskettiin aktiivitaloihin myös kaikki ne maatilat, joiden päätuotantosuunta oli metsätalous tai muu tuotanto tai toiminta
1) Före 1995 räknades alla lantbrukslägenheter som hade skogsbruk eller annan produktion som produktionsinriktning till aktiva lägenheter
1) Before 1995 all farms with forestry or other production as their main type of production were classified as active farms

5.2. Maatilojen peltoalan keskiarvo, mediaani ja fraktiilit maaseutuelinkeinopiireittäin kesällä 1996 sekä koko maassa 1992, 1994, 1995 ja 1996

5.2. Medeltalet, medianen och fraktilerna av lantbrukslägenheternas åkerarealer enligt landsbygdsnäringsdistrikt sommaren 1996 samt i hela landet 1992, 1994, 1995 och 1996

5.2. Average size, median and fractions on farms by Rural Business District in summer 1996 and in the whole country 1992, 1994, 1995 and 1996

A. Kaikki maatilat - Alla lantbrukslägenheter - All farms

Maaseutuelinkeinopiiri Landsbygdsnärings- distrikt <i>Rural Business District</i>	Tiloja Lägenheter <i>Farms</i>	Keskiarvo Medeltal <i>Mean</i>	Fraktiilit - Fraktiler - Fractions 1)				
			10 %	25 %	50 % Mediaani Median <i>Median</i>	75 %	90 %
Uudenmaan	10567	23.59	1.70	4.18	14.32	32.00	55.24
Turun	11513	24.59	2.14	6.61	17.20	33.90	55.30
Satakunnan	10402	17.57	1.89	4.60	11.40	23.87	40.16
Hämeen	8045	21.20	2.14	5.90	14.60	28.55	47.20
Kymen	9305	16.29	1.72	4.31	11.68	22.27	36.40
Mikkelin	8333	10.97	1.58	3.41	7.82	15.16	24.00
Pirkanmaan	9634	15.10	1.64	3.57	8.82	19.83	36.24
Etelä-Pohjanmaan	16557	17.09	2.30	5.91	12.93	23.41	35.90
Vaasan	7273	15.92	1.67	4.23	11.70	22.87	35.15
Keski-Pohjanmaan	6572	18.12	2.10	5.88	15.16	26.32	37.79
Keski-Suomen	9329	11.80	1.55	3.18	7.54	16.10	27.52
Kuopion	11555	13.77	1.80	3.87	9.45	19.83	31.51
Pohjois-Karjalan	8358	12.42	1.50	2.90	7.91	17.17	29.08
Kainuun	5689	8.57	1.50	2.66	5.34	10.40	20.09
Oulun	12926	12.94	1.50	2.94	6.65	16.44	32.46
Lapin	8224	7.88	1.40	2.24	4.44	9.45	19.31
Ahvenanmaa	1055	13.44	1.50	2.97	8.15	19.70	32.94
Yhteensä							
Sammanlagt							
Total	155337	15.84	1.70	3.80	9.91	21.51	36.50
1992	197627	13.05	1.61	3.32	8.39	17.52	29.46
1994	189925	13.65	1.60	3.32	8.55	18.33	31.40
1995	169707	14.88	1.70	3.70	9.36	20.10	34.13

B. Aktiivitilat - Aktiva lägenheter - Active farms

Maaseutuelinkeinopiiri Landsbygdsnärings- distrikt <i>Rural Business District</i>	Tiloja Lägenheter <i>Farms</i>	Keskiarvo Medeltal <i>Mean</i>	Fraktiilit - Fraktiler - Fractions 1)				
			10 %	25 %	50 % Mediaani Median <i>Median</i>	75 %	90 %
Uudenmaan	7363	31.72	5.66	11.90	23.20	40.50	65.39
Turun	9475	28.86	5.37	11.20	21.74	38.45	60.10
Satakunnan	7540	22.54	4.76	8.91	16.61	29.33	46.54
Hämeen	5940	26.89	6.16	11.60	20.60	34.33	53.40
Kymen	5819	22.83	6.52	11.21	18.37	29.40	43.88
Mikkelin	4802	15.74	4.77	7.93	13.16	20.23	29.48
Pirkanmaan	5583	22.39	4.81	8.89	16.80	29.45	46.58
Etelä-Pohjanmaan	11961	21.51	5.96	10.44	17.80	27.94	40.69
Vaasan	5229	20.51	5.13	9.60	17.09	27.68	39.94
Keski-Pohjanmaan	4519	23.61	6.76	13.10	21.38	31.09	42.11
Keski-Suomen	4983	17.99	4.51	8.04	14.51	23.81	35.22
Kuopion	6539	20.15	5.02	9.73	17.29	27.06	38.39
Pohjois-Karjalan	4164	19.86	5.23	9.43	16.50	26.17	37.40
Kainuun	1637	18.03	5.60	9.15	14.78	23.36	32.88
Oulun	5254	24.30	5.17	10.07	19.05	32.02	48.49
Lapin	2491	15.83	3.50	6.08	12.96	21.50	31.54
Ahvenanmaa	815	16.72	3.02	5.25	12.81	23.53	35.35
Yhteensä							
Sammanlagt							
Total	94114	22.90	5.20	9.86	17.82	29.53	45.27
1992	121349	18.06	3.49	7.34	13.97	23.51	36.30
1994	114510	19.20	3.50	7.60	14.72	25.11	39.00
1995	99964	21.68	5.00	9.40	16.93	28.00	42.66

1) Sarakkeessa esitetään sellaisen tilan peltoala, jonka alapuolelle jää prosentin ilmaisema määrä maatiloista.

1) Fraktilien anger den procentuella andelen av lägenheter, vilkas åkerareal understiger den i kolumnen angivna arealen.

1) Fractions show the percentage of farms which remain underneath the area of arble land shown in columns.

6.1. Yksityishenkilöiden omistamat maatilat viljelijän iän mukaan maaseutuelinkeinopiireittäin kesällä 1996 sekä koko maassa 1984 - 1996

6.1. Lantbrukslägenheter i privat ägo fördelade enligt odlarens ålder och landsbygdsnäringsdistrikt sommaren 1996 samt i hela landet 1984 - 1996

6.1. Number of privately owned farms by Rural Business District and farmer's age in summer 1996 and in the whole country 1984 - 1996

Maaseutu- elinkeino- piiri Landsbygds- närings- distrikt <i>Rural Business District</i>	Ikä - Ålder - Age											Ikä- tunte- maton Åldern okänd Age <i>unknown</i>	Tiloja yht. Lägen- heter samman- lagt <i>Farms, total</i>
	-24	25-29	30-34	35-39	40-44	45-49	50-54	55-59	60-64	65-69	70-		
Uudenmaan	75	246	549	771	1010	1390	1172	960	801	562	1090	15	8641
Turun	106	339	680	931	1172	1448	1329	1137	874	614	859	10	9499
Satakunnan	103	276	654	817	986	1322	1107	983	846	613	992	4	8703
Hämeen	58	233	504	699	795	1030	889	730	592	479	729	12	6750
Kymen	67	204	527	709	814	1040	868	819	650	619	987	12	7316
Mikkelin	62	184	466	681	690	959	873	657	635	512	944	13	6676
Pirkanmaan	65	211	473	630	762	1067	968	801	776	703	1246	22	7724
Etelä-Pohjanmaan	190	574	1125	1481	1858	2187	1793	1377	1173	949	1429	19	14155
Vaasan	106	261	443	625	711	884	845	638	477	406	680	39	6115
Keski-Pohjanmaan	88	232	461	607	708	774	644	477	366	325	543	9	5234
Keski-Suomen	64	217	443	642	769	1060	906	808	768	621	1137	7	7442
Kuopion	76	323	761	930	1121	1365	1102	906	775	718	1299	25	9401
Pohjois-Karjalan	48	173	436	648	759	961	763	618	608	499	937	8	6458
Kainuun	26	69	207	325	377	448	410	435	399	425	794	9	3924
Oulun	102	245	573	803	979	1187	949	985	921	858	1881	18	9501
Lapin	41	100	279	458	452	622	555	614	655	669	1384	7	5836
Ahvenanmaa	17	26	81	99	88	116	112	81	98	65	99	4	886
Yhteensä Sammanlagt Total	1294	3913	8662	11856	14051	17860	15285	13026	11414	9637	17030	233	124261
Koko maa Hela landet Whole country													
1984	2618	6173	11327	16566	14211	17851	21027	22404	18123	12462	19046	1476	163284
1985	2763	6473	11277	16697	15299	16609	19898	21434	17377	12194	18432	1793	160246
1986	3986	7668	12331	17295	15495	16619	19392	19847	15702	10941	15788	1431	156495
1987	2860	6944	11250	16199	17046	15752	18286	19223	16508	11569	17562	1225	154424
1988	2672	6977	11155	15806	18004	15347	17889	18075	16228	11638	17309	1120	152220
1990	2181	6634	11269	15529	20317	17574	18110	18061	17056	12502	17653	484	157370
1991	1877	6321	11047	15034	19827	17792	18500	17607	16805	12958	18914	579	157261
1992	1593	5769	10590	14313	18847	19434	17194	17165	16350	13142	19186	262	153845
1993	1533	5296	10430	13725	17808	19976	16404	16588	15469	12912	19615	288	150044
1994	1488	4958	10143	13400	16878	20883	15893	16329	14830	13078	20561	311	148752
1995	1358	4464	9387	12602	15279	19629	15893	14231	13139	11120	17790	248	135140

6.2. Yksityishenkilöiden omistamat aktiivitalat viljelijän iän mukaan maaseutuelinkeinopiireittäin kesällä 1996 sekä koko maassa 1995 - 1996

6.2. Aktivlägenheter i privat ägo fördelade enligt odlarens ålder och landsbygdsnäringsdistrikt sommaren 1996 samt i hela landet 1995 - 1996

6.2. Number of privately owned active farms by Rural Business District and farmer's age in summer 1996 and in the whole country 1995 - 1996

Maaseutu- elinkeinopiiri Landsbygds- näringsdistrikt <i>Rural Business District</i>	Ikä - Ålder - Age											Ikä tunte- maton Åldern okänd Age <i>unknown</i>	Tiloja yht. Lägen- heter samman- lagt <i>Farms, total</i>
	-24	25-29	30-34	35-39	40-44	45-49	50-54	55-59	60-64	65-69	70-		
Uudenmaan	67	241	522	719	921	1225	989	764	544	253	187	11	6443
Turun	100	331	666	907	1138	1352	1232	1013	700	402	253	5	8099
Satakunnan	98	265	628	777	902	1165	961	798	556	302	206	1	6659
Hämeen	54	229	484	678	736	936	784	583	367	208	154	9	5222
Kymen	63	191	492	659	721	867	707	570	326	172	132	3	4903
Mikkelin	54	169	436	614	576	783	664	399	266	135	77	6	4179
Pirkanmaan	60	192	434	577	639	855	761	553	365	210	147	7	4800
Etelä-Pohjanmaan	185	553	1083	1380	1688	1986	1585	1058	637	358	236	8	10757
Vaasan	102	255	428	597	655	786	743	498	296	182	120	4	4666
Keski-Pohjanmaan	85	225	438	557	647	677	551	344	192	93	54	7	3870
Keski-Suomen	55	196	408	558	631	820	694	477	330	145	97	1	4412
Kuopion	67	305	695	826	933	1064	812	569	277	142	94	7	5791
Pohjois-Karjalan	44	163	387	540	606	707	534	328	202	61	48	4	3624
Kainuun	22	53	154	233	214	253	207	144	80	32	19	1	1412
Oulun	84	220	511	655	749	815	585	428	258	99	65	4	4473
Lapin	28	84	219	344	289	352	302	239	170	66	59	-	2152
Ahvenanmaa	15	26	78	88	81	108	98	75	83	42	24	1	719
Yhteensä Sammanlagt Total	1183	3698	8063	10709	12126	14751	12209	8840	5649	2902	1972	79	82181
Koko maa Hela landet Whole country													
1995	1219	4170	8544	11061	12696	15624	12178	8979	6303	3453	2635	71	86933

6.3. Viljelijöiden keski-ikä yksityishenkilöiden omistamilla maatiloilla maasetuelinkeinopiireittäin kesällä 1996 sekä koko maassa 1995 - 1996

6.3. Jordbrukarnas medelålder på lägenheter i privat ägo enligt landsbygdsnäringsdistrikt sommaren 1996 samt i hela landet 1995 - 1996

6.3. Average age of farmers on privately owned farms by Rural Business District in summer 1996 and in the whole country 1995 - 1996

Maaseutu- elinkeino- piiri Landsbygds- närings- distrikt <i>Rural Business District</i>	Maataloudesta saadun tulon osuus viljelijän kokonaistuloista Andelen inkomster av lantbruket av odlarens totala inkomster <i>Income from agriculture as proportion of farmer's total income</i>				Osuus tuntematon Andel okänd <i>Proportion unknown</i>	Keskimäärin I medeltal <i>Average</i>
	> 75%	50-75%	25-50%	< 25%		
	Ikä - Ålder - Age					
Uudenmaan	47.4	47.3	48.1	50.5	63.7	52.1
Turun	47.7	46.6	47.1	51.1	62.5	50.6
Satakunnan	47.1	46.7	47.6	50.7	63.5	51.4
Hämeen	46.3	46.9	47.7	51.1	62.8	51.0
Kymen	46.2	46.1	47.6	51.5	62.4	52.4
Mikkelin	45.6	46.2	46.9	50.4	63.4	52.5
Pirkanmaan	47.3	47.7	48.0	51.3	63.6	53.8
Etelä-Pohjanmaan	45.2	45.8	46.6	49.9	62.9	50.1
Vaasan	45.6	45.8	47.1	48.5	63.5	50.6
Keski-Pohjanmaan	43.5	46.1	45.8	50.1	62.7	49.4
Keski-Suomen	45.8	47.3	49.1	51.8	63.0	53.4
Kuopion	44.2	47.1	46.9	49.6	62.1	51.7
Pohjois-Karjalan	44.7	45.9	49.3	51.5	62.2	52.5
Kainuun	44.5	49.3	46.2	53.3	61.2	55.6
Oulun	44.0	45.6	45.2	51.1	62.9	54.7
Lapin	44.6	46.8	46.9	52.9	63.1	57.3
Ahvenanmaa	47.8	46.3	47.1	48.5	61.6	51.1
Yhteensä - Sammanlagt						
Total	45.8	46.6	47.3	50.7	62.8	52.2
1995	46.0	46.4	46.6	50.3	60.4	52.2

6.4. Viljelijöiden keski-ikä yksityishenkilöiden omistamilla maatiloilla peltosuuruusluokittain kesällä 1996

6.4. Jordbrukarnas medelålder på lägenheter i privat ägo enligt åkerstorleksgrupp sommaren 1996

6.4. Average age of farmers on privately owned farms by field area group in summer 1996

Peltosuuruusluokka Åkerstorleksgrupp <i>Field area group</i>	Maataloudesta saadun tulon osuus viljelijän kokonaistuloista Andelen inkomster av lantbruket av odlarens totala inkomster <i>Income from agriculture as proportion of farmer's total income</i>				Osuus tuntematon Andel okänd <i>Proportion unknown</i>	Keskimäärin I medeltal <i>Average</i>
	> 75%	50-75%	25-50%	< 25%		
	Ikä - Ålder - Age					
1.00 - 1.99 ha	52.5	54.8	51.7	54.7	62.4	61.6
2.00 - 2.99 ha	53.6	51.6	55.3	56.1	63.3	62.2
3.00 - 4.99 ha	49.7	50.3	50.1	50.2	64.0	58.1
5.00 - 9.99 ha	49.7	49.5	48.7	50.8	64.6	56.1
10.00 - 14.99 ha	47.9	47.5	47.1	49.6	62.5	51.0
15.00 - 19.99 ha	46.4	46.9	46.2	49.0	58.9	47.9
20.00 - 24.99 ha	45.3	45.3	44.7	47.5	54.7	45.8
25.00 - 29.99 ha	44.6	44.3	45.2	46.9	50.8	44.9
30.00 - 39.99 ha	44.3	43.6	44.6	47.2	46.9	44.4
40.00 - 49.99 ha	43.7	43.5	43.9	45.0	44.6	43.7
50.00 - 74.99 ha	44.1	41.3	44.1	44.7	45.2	43.9
75.00 - 99.99 ha	43.4	43.3	44.6	51.8	40.7	43.5
100.00- ha	43.2	45.3	43.3	40.1	45.9	43.4
Yhteensä - Sammanlagt						
Total	45.8	46.6	47.3	50.7	62.8	52.2

6.5. Viljelijöiden keski-ikä yksityishenkilöiden omistamilla aktiivituloilla alueittain kesällä 1996 sekä koko maassa 1995 - 1996

6.5. Jordbrukarnas medelålder på aktivlägenheter i privat ägo enligt distrikt sommaren 1996 samt i hela landet 1995 - 1996

6.5. Average age of farmers on privately owned active farms by district in summer 1996 and in the whole country 1995 - 1996

Maaseutu- elinkeinopiiri Landsbygdsnärings- distrikt Rural Business District	Maataloudesta saadun tulon osuus viljelijän kokonaistuloista Andelen inkomster av lantbruket av odlarens totala inkomster Income from agriculture as proportion of farmer's total income				Osuus tuntematon Andel okänd Proportion unknown	Keskimäärin I medeltal Average
	> 75%	50-75%	25-50%	< 25%		
	Ikä - Ålder - Age					
Uudenmaan	47.2	47.0	47.8	48.7	53.0	47.8
Turun	47.7	46.5	46.9	49.5	52.4	48.0
Satakunnan	47.0	46.3	47.3	48.3	54.7	47.5
Hämeen	46.2	46.6	47.5	48.8	52.2	47.0
Kymen	45.9	45.8	46.9	48.7	49.6	46.6
Mikkelin	45.3	45.5	46.3	48.2	51.6	46.0
Pirkanmaan	46.8	47.1	47.4	47.6	52.8	47.4
Etelä-Pohjanmaan	45.1	45.5	46.3	47.2	51.8	45.8
Vaasan	45.5	45.3	47.0	47.6	49.9	46.3
Keski-Pohjanmaan	43.4	45.6	45.3	47.6	52.7	44.5
Keski-Suomen	45.6	46.6	47.9	48.9	50.7	46.7
Kuopion	44.0	46.7	46.2	46.8	49.9	44.9
Pohjois-Karjalan	44.4	44.5	46.9	46.6	51.1	45.1
Kainuun	44.3	48.4	45.9	47.6	49.4	45.3
Oulun	43.7	45.1	44.7	46.7	50.4	44.8
Lapin	44.4	46.6	46.8	48.0	53.8	46.5
Ahvenanmaa	47.8	46.3	47.1	47.7	52.5	48.0
Yhteensä - Sammanlagt						
Total	45.6	46.1	46.8	48.0	51.8	46.4
1995	45.8	46.1	46.1	47.3	51.4	46.7

6.6. Viljelijöiden keski-ikä yksityishenkilöiden omistamilla aktiivituloilla peltosuuruusluokittain kesällä 1996

6.6. Jordbrukarnas medelålder på aktivlägenheter i privat ägo enligt åkerstorleksgrupp sommaren 1996

6.6. Average age of farmers on privately owned active farms by field area group in summer 1996

Peltosuuruusluokka Åkerstorleksgrupp Field area group	Maataloudesta saadun tulon osuus viljelijän kokonaistuloista Andelen inkomster av lantbruket av odlarens totala inkomster Income from agriculture as proportion of farmer's total income				Osuus tuntematon Andel okänd Proportion unknown	Keskimäärin I medeltal Average
	> 75%	50-75%	25-50%	< 25%		
	Ikä - Ålder - Age					
1.00 - 1.99 ha	50.1	51.9	48.2	50.8	55.6	52.7
2.00 - 2.99 ha	50.6	47.8	53.8	51.6	55.7	53.1
3.00 - 4.99 ha	48.9	49.4	49.0	48.1	53.2	49.1
5.00 - 9.99 ha	49.1	48.7	48.2	48.3	54.8	49.0
10.00 - 14.99 ha	47.6	47.2	46.8	47.1	52.9	47.6
15.00 - 19.99 ha	46.3	46.7	46.0	47.1	49.2	46.4
20.00 - 24.99 ha	45.2	45.1	44.6	46.5	46.5	45.2
25.00 - 29.99 ha	44.6	44.3	45.2	46.0	45.0	44.7
30.00 - 39.99 ha	44.3	43.6	44.4	46.9	44.0	44.3
40.00 - 49.99 ha	43.7	43.5	43.9	44.4	43.0	43.7
50.00 - 74.99 ha	44.1	41.3	44.1	44.7	45.1	43.9
75.00 - 99.99 ha	43.4	43.3	44.6	51.8	40.7	43.5
100.00- ha	43.2	45.3	43.3	40.1	45.9	43.4
Yhteensä - Sammanlagt						
Total	45.6	46.1	46.8	48.0	51.8	46.4

Lammas- talous Fårhus- hållning Sheep husbandry	Vuohi- talous Gethus- hållning Goat hus- bandry	Hevos- talous Hästhus- hållning Horse hus- bandry	Viljan- viljely Spann- målsodling Crop production	Erikois- kasvi- tuotanto Produktion av special- växter Special plant cultivation	Puutarha- kasvien viljely avom. Frilands- odling av trädgårds- växter Horticulture in the open	Kasvi- huone- viljely Växthus- odling Cultivation in green- houses	Muu kasvi- tuotanto Annan produktion av växter Other plant production	Luomu- tuotanto Ekologisk produktion Organic production	Metsä- talous 1) Skogs- bruk 1) Forestry 1)	Muu tuotanto Annan produktion Other pro- duction	Aktiivi- tilat yht. Aktiva lägen- heter sammanlagt Active farms total
63 0.3	4 0.0	43 0.2	228 1.2	54 0.3	356 1.8	61 0.3	118 0.6	16 0.1	56 0.3	92 0.5	1158 6.0
56 0.5	3 0.0	58 0.5	269 2.4	48 0.4	230 2.0	26 0.2	191 1.7	32 0.3	64 0.6	81 0.7	1147 10.2
237 1.3	21 0.1	823 4.6	1733 9.7	213 1.2	512 2.9	72 0.4	1255 7.0	110 0.6	253 1.4	261 1.5	6337 35.5
394 1.3	13 0.0	641 2.2	5309 18.0	557 1.9	656 2.2	136 0.5	2116 7.2	257 0.9	469 1.6	283 1.0	15274 51.8
220 1.1	5 0.0	262 1.3	5236 26.1	606 3.0	345 1.7	75 0.4	891 4.4	171 0.9	213 1.1	84 0.4	15330 76.5
101 0.7	4 0.0	120 0.8	3887 26.4	544 3.7	184 1.2	33 0.2	370 2.5	123 0.8	91 0.6	36 0.2	13200 89.6
51 0.5	4 0.0	74 0.7	2706 24.3	457 4.1	100 0.9	21 0.2	132 1.2	88 0.8	44 0.4	10 0.1	10606 95.2
23 0.3	- -	33 0.4	2010 24.0	373 4.5	63 0.8	10 0.1	71 0.8	51 0.6	18 0.2	7 0.1	8185 97.7
21 0.2	2 0.0	38 0.4	2640 25.4	532 5.1	83 0.8	10 0.1	36 0.3	71 0.7	20 0.2	9 0.1	10253 98.7
6 0.1	- -	12 0.2	1486 27.4	352 6.5	33 0.6	6 0.1	11 0.2	34 0.6	6 0.1	5 0.1	5390 99.5
6 0.1	2 0.0	9 0.2	1812 36.5	388 7.8	49 1.0	4 0.1	9 0.2	26 0.5	5 0.1	6 0.1	4948 99.5
2 0.1	- -	1 0.1	592 42.8	152 11.0	10 0.7	1 0.1	5 0.4	6 0.4	1 0.1	1 0.1	1366 98.7
2 0.2	- -	4 0.4	496 53.3	92 9.9	8 0.9	1 0.1	2 0.2	7 0.8	3 0.3	6 0.6	920 98.8
1182 0.8	58 0.0	2118 1.4	28404 18.3	4368 2.8	2629 1.7	456 0.3	5207 3.4	992 0.6	1243 0.8	881 0.6	94114 60.6

7.1. Jatkuu - Fortsätter - Continues

Peltosuuruusluokka Åkerstorleksgrupp <i>Field area group</i>		Metsä- talous, muu tuo- tanto (2 Skogs- bruk, annan produk- tion (2 <i>Forestry, other pro- duction (2</i>	Tuotannon ohjau- sopimus Avtal om styrning av produktion <i>Contracts to reduce production</i>	Luopumis- eläke Avträdelse- pension <i>Farm closure commit- ment</i>	Muut, ei tuo- tantoa Övriga, ingen produktion <i>Others, without production</i>	Muut tilat yhteensä Andra lägenheter sammanlagt <i>Other farms total</i>	Yhteensä Samman- lagt <i>Total</i>
1.00 - 1.99 ha	1	145	296	371	17458	18270	19428
	2	0.7	1.5	1.9	89.9	94.0	100
2.00 - 2.99 ha	1	70	327	907	8775	10079	11226
	2	0.6	2.9	8.1	78.2	89.8	100
3.00 - 4.99 ha	1	79	998	2437	7979	11493	17830
	2	0.4	5.6	13.7	44.8	64.5	100
5.00 - 9.99 ha	1	92	2241	6125	5745	14203	29477
	2	0.3	7.6	20.8	19.5	48.2	100
10.00 - 14.99 ha	1	13	1221	2585	895	4714	20044
	2	0.1	6.1	12.9	4.5	23.5	100
15.00 - 19.99 ha	1	11	482	768	266	1527	14727
	2	0.1	3.3	5.2	1.8	10.4	100
20.00 - 24.99 ha	1	1	188	263	80	532	11138
	2	0.0	1.7	2.4	0.7	4.8	100
25.00 - 29.99 ha	1	2	72	86	33	193	8378
	2	0.0	0.9	1.0	0.4	2.3	100
30.00 - 39.99 ha	1	-	50	46	36	132	10385
	2	-	0.5	0.4	0.3	1.3	100
40.00 - 49.99 ha	1	1	7	5	15	28	5418
	2	0.0	0.1	0.1	0.3	0.5	100
50.00 - 74.99 ha	1	-	4	1	18	23	4971
	2	-	0.1	0.0	0.4	0.5	100
75.00 - 99.99 ha	1	2	1	-	15	18	1384
	2	0.1	0.1	-	1.1	1.3	100
100.00- iia	1	1	-	-	10	11	931
	2	0.1	-	-	1.1	1.2	100
Yhteensä							
Sammanlagt	1	417	5887	13594	41325	61223	155337
Total	2	0.3	3.8	8.8	26.6	39.4	100

1 = Tiloja-Lägenheter-Farms

2 = %

1) Tiloja joilla on peltoa viljelyksessä - Lägenheter med odlad åker

1) Farms with fields under cultivation

2) Tiloja joilla ei ole viljeltyä peltoa - Lägenheter som inte har odlad åker

2) Farms without fields under cultivation

7.2. Maatilojen lukumäärä tuotantosunnan mukaan maaseutuelinkeinopiireittäin kesällä 1996 sekä koko maassa 1990 - 1996

7.2. Antal lantbrukslägenheter enligt produktionsinriktning och landsbygdsnäringsdistrikt sommaren 1996 samt i hela landet 1990 - 1996

7.2. Number of farms by production and Rural Business District in summer 1996 and in the whole country 1990 - 1996

Maaseutu- elinkeino- piiri Landsbyggs- närings- distrikt Rural Business District		Lypsy- karja- talous Mjölkk- produktion Milk production	Liha- nautojen kasvatus Uppfödning av köttnö Beef production	Muu nauta- karja- talous Annan nö- boskaps- hushållning Other livestock	Porsas- tuotanto Gris- produktion Pig husbandry	Liha- sikojen kasvatus Upp- födning av slakt- svin Pork production	Muu sika- talous Annan svinhus- hållning Other pig husbandry	Kanan- munien tuotanto Ägg- produktion Egg production	Siipi- karjan- lihan- tuotanto Produktion av fjäderfä- hus- kött Poultry meat production	Muu siipi- karja- talous Annan fjäderfä- hus- hållning Other poultry husbandry
Uudenmaan	1	1116	331	32	148	91	42	41	1	5
	2	10.6	3.1	0.3	1.4	0.9	0.4	0.4	0.0	0.0
Turun	1	944	196	36	531	382	278	555	46	59
	2	8.2	1.7	0.3	4.6	3.3	2.4	4.8	0.4	0.5
Satakunnan	1	1411	303	93	329	237	234	162	68	24
	2	13.6	2.9	0.9	3.2	2.3	2.2	1.6	0.7	0.2
Hämeen	1	1516	455	44	176	129	100	75	3	3
	2	18.8	5.7	0.5	2.2	1.6	1.2	0.9	0.0	0.0
Kymen	1	2021	616	128	158	147	65	33	2	5
	2	21.7	6.6	1.4	1.7	1.6	0.7	0.4	0.0	0.1
Mikkelin	1	2197	582	42	74	48	26	31	1	2
	2	26.4	7.0	0.5	0.9	0.6	0.3	0.4	0.0	0.0
Pirkanmaan	1	1673	538	77	115	72	72	37	27	7
	2	17.4	5.6	0.8	1.2	0.7	0.7	0.4	0.3	0.1
Etelä-Pohjanmaan	1	3648	791	93	443	341	353	196	44	25
	2	22.0	4.8	0.6	2.7	2.1	2.1	1.2	0.3	0.2
Vaasan	1	1007	300	22	240	218	85	353	6	12
	2	13.8	4.1	0.3	3.3	3.0	1.2	4.9	0.1	0.2
Keski-Pohjanmaan	1	2607	441	18	70	65	37	13	1	-
	2	39.7	6.7	0.3	1.1	1.0	0.6	0.2	0.0	-
Keski-Suomen	1	1941	713	48	69	70	53	45	1	2
	2	20.8	7.6	0.5	0.7	0.8	0.6	0.5	0.0	0.0
Kuopion	1	3501	664	36	55	58	68	27	-	3
	2	30.3	5.7	0.3	0.5	0.5	0.6	0.2	-	0.0
Pohjois-Karjalan	1	2121	552	54	31	44	21	22	-	1
	2	25.4	6.6	0.6	0.4	0.5	0.3	0.3	-	0.0
Kainuun	1	972	216	10	6	12	1	7	-	-
	2	17.1	3.8	0.2	0.1	0.2	0.0	0.1	-	-
Oulun	1	2319	543	36	26	37	18	16	2	-
	2	17.9	4.2	0.3	0.2	0.3	0.1	0.1	0.0	-
Lapin	1	1216	240	8	4	14	1	1	-	1
	2	14.8	2.9	0.1	0.0	0.2	0.0	0.0	-	0.0
Ahvenanmaa	1	159	69	2	5	3	2	7	2	-
	2	15.1	6.5	0.2	0.5	0.3	0.2	0.7	0.2	-
Yhteensä										
Sammanlagt	1	30369	7550	779	2480	1968	1456	1621	204	149
Total	2	19.6	4.9	0.5	1.6	1.3	0.9	1.0	0.1	0.1
1 = Tiloja-Lägenheter-Farms										
2 = %										
1990	1	43564	10750	750	3284	2764	1033	2223	179	150
1991	1	40188	11485	905	3018	2927	1169	2286	231	133
1992	1	37874	10985	887	2917	2835	1147	2272	220	133
1993	1	36187	10087	927	2804	2714	1194	2245	231	141
1994	1	35075	9676	954	2823	2635	1173	2204	230	142
1995	1	32480	8542	852	2642	2168	1439	1893	211	135

7.2. Jatkuu - Fortsätter - Continues

Maaseutu- elinkeinopiiri Landsbygdsnärings- distrikt <i>Rural Business district</i>	Lammas- talous Fårhus- hållning <i>Sheep husbandry</i>	Vuohi- talous Gethus- hållning <i>Goat hus- bandry</i>	Hevos- talous Hästhus- hållning <i>Horse hus- bandry</i>	Viljan- viljely Spann- målsodling <i>Crop production</i>	Erikois- kasvi- tuotanto Produktion av special- växter <i>Special plant cultivation</i>	Puutarha- kasvien viljely avom. Frilands- odling av trädgårds- växter <i>Horticulture in the open</i>	Kasvi- huone- viljely Växthus- odling <i>Cultivation in green- houses</i>	Muu kasvi- tuotanto Annan produktion av växter <i>Other plant production</i>	Luomu- tuotanto Ekologisk produktion <i>Organic production</i>	Metsä- talous (1) Skogs- bruk (1) <i>Forestry (1)</i>
Uudenmaan	1 78 2 0.7	4 0.0	254 2.4	4189 39.6	413 3.9	201 1.9	33 0.3	188 1.8	112 1.1	48 0.5
Turun	1 39 2 0.3	2 0.0	73 0.6	4824 41.9	808 7.0	382 3.3	87 0.8	127 1.1	48 0.4	28 0.2
Satakunnan	1 51 2 0.5	15 0.1	124 1.2	3288 31.6	615 5.9	150 1.4	18 0.2	267 2.6	53 0.5	69 0.7
Hämeen	1 44 2 0.5	1 0.0	125 1.6	2168 26.9	614 7.6	130 1.6	23 0.3	175 2.2	55 0.7	77 1.0
Kymen	1 62 2 0.7	2 0.0	146 1.6	1912 20.5	103 1.1	144 1.5	12 0.1	90 1.0	58 0.6	89 1.0
Mikkelin	1 77 2 0.9	3 0.0	117 1.4	534 6.4	135 1.6	256 3.1	9 0.1	267 3.2	105 1.3	252 3.0
Pirkanmaan	1 88 2 0.9	13 0.1	177 1.8	1878 19.5	86 0.9	109 1.1	22 0.2	365 3.8	77 0.8	104 1.1
Etelä-Pohjanmaan	1 133 2 0.8	9 0.1	160 1.0	4254 25.7	650 3.9	68 0.4	11 0.1	597 3.6	79 0.5	55 0.3
Vaasan	1 59 2 0.8	1 0.0	82 1.1	1873 25.8	349 4.8	81 1.1	181 2.5	230 3.2	67 0.9	35 0.5
Keski-Pohjanmaan	1 40 2 0.6	- -	97 1.5	473 7.2	81 1.2	31 0.5	3 0.0	424 6.5	54 0.8	13 0.2
Keski-Suomen	1 103 2 1.1	2 0.0	178 1.9	804 8.6	55 0.6	133 1.4	12 0.1	477 5.1	55 0.6	177 1.9
Kuopion	1 68 2 0.6	- -	148 1.3	603 5.2	48 0.4	478 4.1	6 0.1	589 5.1	76 0.7	74 0.6
Pohjois-Karjalan	1 64 2 0.8	- -	117 1.4	421 5.0	33 0.4	172 2.1	6 0.1	374 4.5	51 0.6	56 0.7
Kainuun	1 38 2 0.7	1 0.0	53 0.9	82 1.4	14 0.2	50 0.9	5 0.1	120 2.1	25 0.4	11 0.2
Oulun	1 82 2 0.6	2 0.0	161 1.2	885 6.8	180 1.4	88 0.7	11 0.1	604 4.7	67 0.5	48 0.4
Lapin	1 108 2 1.3	2 0.0	102 1.2	15 0.2	38 0.5	17 0.2	8 0.1	302 3.7	9 0.1	104 1.3
Ahvenanmaa	1 48 2 4.5	1 0.1	4 0.4	201 19.1	146 13.8	139 13.2	10 0.9	11 1.0	1 0.1	3 0.3
Yhteensä										
Sammanlagt	1 1182	58	2118	28404	4368	2629	456	5207	992	1243
Total	2 0.8	0.0	1.4	18.3	2.8	1.7	0.3	3.4	0.6	0.8
1 = Tiloja-Lägenheter-Farms										
2 = %										(3)
1990	1 1246	36	955	35218	4694	2757	768	4045	134	12155
1991	1 1265	212	1265	36233	4310	2672	716	4329	403	9386
1992	1 1236	124	1267	35130	4173	2719	717	4526	544	8689
1993	1 1244	51	1320	33811	4140	2724	700	4601	656	7762
1994	1 1341	49	1381	33101	4193	2754	684	5106	777	7514
1995	1 1298	60	2025	29294	4322	2710	571	5390	897	1752

1) Tiloja, joilla on peltoa viljelyksessä - Lägenheter med odlad åker

1) Farms with fields under cultivation

2) Tiloja, joilla ei ole viljeltyä peltoa - Lägenheter som inte har odlad åker

2) Farms without fields under cultivation

3) Ennen vuotta 1995 laskettiin aktiivitaloihin kaikki ne maatilat, joiden päätuotantosuunta oli metsätalous tai muu tuotanto tai toiminta

3) Före 1995 räknades alla lantbrukslägenheter som hade skogsbruk eller annan produktion som produktionsinriktning till aktiva lägenheter

3) Before 1995 all farms with forestry or other production as their main type of production were classified as active farms

Muu tuotanto (1) Annan produktio (1) <i>Other production (1)</i>	Aktiivitat yht. Aktiva lägenheter sammanlag <i>Active farms total</i>	Metsätalous, muu tuotanto (2) Skogsbruk, annan produktion (2) <i>Forestry, other production (2)</i>	Tuotannon ohjaus- sopimus Avtal om styrning av produktion <i>Contracts to reduce production</i>	Luopumis- eläke Avträdelse- pension <i>Farm closure commit- ment</i>	Muut, ei tuotantoa Övriga, ingen produktion <i>Others, without production</i>	Muut tilat yhteensä Andra lägenheter sammanlagt <i>Other farms total</i>	Yhteensä Samman- lagt <i>Total</i>		Maaseutu- elinkeinopiiri Landsbygdsnärlings- distrikt <i>Rural Business district</i>
36	7363	20	149	404	2631	3204	10567	1	Uudenmaan
0.3	69.7	0.2	1.4	3.8	24.9	30.3	100	2	
30	9475	25	135	305	1573	2038	11513	1	Turun
0.3	82.3	0.2	1.2	2.6	13.7	17.7	100	2	
29	7540	14	311	666	1871	2862	10402	1	Satakunnan
0.3	72.5	0.1	3.0	6.4	18.0	27.5	100	2	
27	5940	9	225	601	1270	2105	8045	1	Hämeen
0.3	73.8	0.1	2.8	7.5	15.8	26.2	100	2	
27	5819	18	351	923	2194	3486	9305	1	Kymen
0.3	62.5	0.2	3.8	9.9	23.6	37.5	100	2	
44	4802	34	443	949	2105	3531	8333	1	Mikkelin
0.5	57.6	0.4	5.3	11.4	25.3	42.4	100	2	
46	5583	22	363	1181	2485	4051	9634	1	Pirkanmaan
0.5	58.0	0.2	3.8	12.3	25.8	42.0	100	2	
11	11961	26	536	1529	2505	4596	16557	1	Etelä-Pohjanmaan
0.1	72.2	0.2	3.2	9.2	15.1	27.8	100	2	
28	5229	22	105	362	1555	2044	7273	1	Vaasan
0.4	71.9	0.3	1.4	5.0	21.4	28.1	100	2	
51	4519	13	312	533	1195	2053	6572	1	Keski-Pohjanmaan
0.8	68.8	0.2	4.7	8.1	18.2	31.2	100	2	
45	4983	29	466	1092	2759	4346	9329	1	Keski-Suomen
0.5	53.4	0.3	5.0	11.7	29.6	46.6	100	2	
37	6539	21	800	1344	2851	5016	11555	1	Kuopion
0.3	56.6	0.2	6.9	11.6	24.7	43.4	100	2	
24	4164	19	457	982	2736	4194	8358	1	Pohjois-Karjalan
0.3	49.8	0.2	5.5	11.7	32.7	50.2	100	2	
14	1637	18	296	771	2967	4052	5689	1	Kainuun
0.2	28.8	0.3	5.2	13.6	52.2	71.2	100	2	
129	5254	52	600	1315	5705	7672	12926	1	Oulun
1.0	40.6	0.4	4.6	10.2	44.1	59.4	100	2	
301	2491	68	335	632	4698	5733	8224	1	Lapin
3.7	30.3	0.8	4.1	7.7	57.1	69.7	100	2	
2	815	7	3	5	225	240	1055	1	Ahvenanmaa
0.2	77.3	0.7	0.3	0.5	21.3	22.7	100	2	
881	94114	417	5887	13594	41325	61223	155337	1	Yhteensä
0.6	60.6	0.3	3.8	8.8	26.6	39.4	100	2	Sammanlagt Total
(3)		(3)							
2409	129114	..	5470	4262	60539	70271	199385	1	1990
2951	126084	..	9312	7110	57440	73862	199946	1	1991
2954	121349	..	11449	9201	55628	76278	197627	1	1992
2742	116281	..	10661	12894	52017	75572	191853	1	1993
2698	114510	..	10113	13772	51530	75415	189925	1	1994
1283	99964	4591	6567	14133	44452	69743	169707	1	1995

Lomake on toimitettava maatalan sijaintikunnan maaseutu-
elinkeinoviranomaiselle viimeistään 15.5.1996. Lukekaa
ohjeet ennen lomakkeen täyttämistä. Korjatkaa virheet ja
merkitkää puuttuvat tiedot.

Viranomaisen vastaanottomerkinnät

Lomake vastaanotettu, pvm.	Dnro
----------------------------	------

MAATILAA KOSKEVAT PERUSTIEDOT

		Tilatunnus	
Maatalan yritys nimi (ks. ohjeet)	Maatalan sijaintikunta	Kuntanumero	Kuntaosa
Jakeluosoite	Päätilan sijaintikylä	Päätilan nimi	
Postinumero ja -toimipaikka	Päätilan kiinteistötunnus	Verohallinnon maatilatunnus	
Juridinen muoto (ks. ohjeet)	Maatalan päätuotantosuunta (ks. ohjeet)		
Tilalla <input type="checkbox"/> viljellään puutarhakasveja myyntitarkoitukseen <input type="checkbox"/> ei viljellä puutarhakasveja myyntitarkoitukseen			

VILJELIJÄÄ / VILJELIJÖITÄ KOSKEVAT TIEDOT (Mikäli kyseessä on kuolinpesä, yhtymä tai yhteisö, tiedot myös sivulle 2)

Ensisijainen viljelijä (viljelijä = hakija ja / tai ilmoituksen tekijä)		Muu viljelijä	
Jakeluosoite		Jakeluosoite	
Postinumero ja -toimipaikka		Postinumero ja -toimipaikka	
Henkilötunnus / Liike- ja yhteisötunnus		Henkilötunnus / Liike- ja yhteisötunnus	
Verotuskunta	Kieli <input type="checkbox"/> 1 suomi <input type="checkbox"/> 2 ruotsi	Verotuskunta	Kieli <input type="checkbox"/> 1 suomi <input type="checkbox"/> 2 ruotsi
Juridinen muoto (ks. ohjeet)	Puhelinnumero (myös suunta)	Juridinen muoto (ks. ohjeet)	Puhelinnumero (myös suunta)
<input type="checkbox"/> Asuu tilalla <input type="checkbox"/> Ei asu tilalla, etäisyys tilalta _____ km		<input type="checkbox"/> Asuu tilalla <input type="checkbox"/> Ei asu tilalla, etäisyys tilalta _____ km	
Pankkiyhteys (rahalaitoksen nimi ja tilinumero)			

MAANKÄYTTÖLAJIEEN PINTA-ALAT

	15.5.1995 ha	15.5.1996 ha		15.5.1995 ha	15.5.1996 ha
Omaa peltoa ja puutarhaa			Omaa luonnonlaidunta ja -niittyä		
Tilalle vuokrattu peltoa			Tilalle vuokrattu luonnonlaidunta ja -niittyä		
Tilalta poisvuokrattua peltoa			Tilalta poisvuokrattua luonnonlaidunta ja -niittyä		
Peltoa hallinnassa			Luonnonlaidunta ja -niittyä hallinnassa		
- josta viljelyksessä			- josta käytössä		
Metsämaata (I-IV veroluokat)			Tonttimaata (ml. rakennuspaikka)		
Tie-, kitu- ja joutomaata			Muita käyttöalueita		
			Omaa maata yhteensä		

Onko hakijan hallinnassa olevassa peltoalassa tapahtunut muutoksia 16.10.1994 jälkeen kyllä; lisäselvityksiä liitteessä ei

VIRANOMAISEN VASTAANOTTAMAT LOMAKKEET (merkinnän jälkeen toinen kappale annetaan/ lähetetään takaisin hakijalle)

<input type="checkbox"/> Lno 101B	<input type="checkbox"/> Lno 102C	<input type="checkbox"/>
<input type="checkbox"/> Lno 102A	<input type="checkbox"/> Lno 108 (vuonna 1996 sitoumuksen antavat)	<input type="checkbox"/>
<input type="checkbox"/> Lno 102B	<input type="checkbox"/> Lno 110	<input type="checkbox"/> Lno 116

Ensisijainen viljelijä	Muu viljelijä <input type="checkbox"/> Kyseessä on avio-/ avopuoliso
<input type="checkbox"/> saa eläkettä (merkitse eläketyyppi) <input type="checkbox"/> ei saa eläkettä	<input type="checkbox"/> saa eläkettä (merkitse eläketyyppi) <input type="checkbox"/> ei saa eläkettä
<input type="checkbox"/> 1 Luopumiseläke	<input type="checkbox"/> 1 Luopumiseläke
<input type="checkbox"/> 2 Varhennettu vanhuuseläke	<input type="checkbox"/> 2 Varhennettu vanhuuseläke
<input type="checkbox"/> 3 Yksilöllinen varhaiseläke	<input type="checkbox"/> 3 Yksilöllinen varhaiseläke
<input type="checkbox"/> 4 Täysi työkyvyttömyyseläke	<input type="checkbox"/> 4 Täysi työkyvyttömyyseläke
<input type="checkbox"/> 5 Työttömyyseläke	<input type="checkbox"/> 5 Työttömyyseläke
<input type="checkbox"/> 6 Muu, mikä	<input type="checkbox"/> 6 Muu, mikä
Päätoimisuuden aste (ks. ohjeet)	Päätoimisuuden aste (ks. ohjeet)
<input type="checkbox"/> 1 Maatalouden tuloja yli 75 %	<input type="checkbox"/> 1 Maatalouden tuloja yli 75 %
<input type="checkbox"/> 2 Maatalouden tuloja yli 50 % - 75 %	<input type="checkbox"/> 2 Maatalouden tuloja yli 50 % - 75 %
<input type="checkbox"/> 3 Maatalouden tuloja 25 % - 50 %	<input type="checkbox"/> 3 Maatalouden tuloja 25 % - 50 %
<input type="checkbox"/> 4 Maatalouden tuloja alle 25 %	<input type="checkbox"/> 4 Maatalouden tuloja alle 25 %

Tilalla on voimassa maataloustuotannon lopettamista tai vähentämistä koskeva sopimus / sitoumus.

Ei Kyllä; sopimus / sitoumus on tehty ____ / ____ 19__ ja on voimassa ____ / ____ 19__ saakka.

Sopimuksen tai sitoumuksen nimi _____

Sopimus / sitoumus koskee vain osaa tilasta. Sopimusalueen / sitoumusalueen pinta-ala _____ ha

SELVITYS KUOLINPESÄN, YHTYMÄN TAI YHTEISÖN OSAKKAISTA

Osakkaan nimi	Syntymäaika	Ammatti	Osuus kuolinpesästä, yhtymästä tai yhteisöstä	Osakas asuu vakituisesti maatilalla, jos ei, etäisyys tilalta	Osakkaan verotuskunta v. 1994 toimitetussa verotuksessa
				<input type="checkbox"/> asuu <input type="checkbox"/> ei, _____ km	
				<input type="checkbox"/> asuu <input type="checkbox"/> ei, _____ km	
				<input type="checkbox"/> asuu <input type="checkbox"/> ei, _____ km	

Hakija on osallisena kuolinpesässä, yhtymässä tai yhteisössä, joka tekee erillisen hakemuksen kyllä ei

Jos **kyllä**, niin täytetään seuraava taulukko

Kuolinpesän, yhtymän tai yhteisön nimi ja osoite	Tilatunnus	Jos kuolinpesä, yhtymä tai yhteisö on perustettu 16.10.1994 jälkeen, niin syy tähän

HAKIJANA KUOLINPESÄ, YHTYMÄ TAI YHTEISÖ

Viljelevätkö kuolinpesän, yhtymän tai yhteisön osakkaat tai joku osakkaista itsenäisesti muuta tilaa kyllä ei

Jos **kyllä**, niin täytetään seuraava taulukko (tarvittaessa lisää eri liitteellä)

Muuta tilaa viljelevän osakkaan nimi	Tilan nimi ja osoite	Tilatunnus	Jos tila on tullut hallintaan 16.10.1994 jälkeen, niin syy tähän

ALLEKIRJOITUS

Vakuutan täällä lomakkeella olevat tiedot oikeiksi.

Paikka ja aika	Allekirjoitus

Blanketten skall tillställas landsbygdsnäringsmyndigheten i den kommun där gårdsbrukslägenheten är belägen senast 15.5.1996. Läs noga igenom ansökningsvillkoren innan Ni fyller i blanketten. Korrigera fel och anteckna uppgifter som saknas.

Myndighetens anteckningar

Blanketten emottagen, datum	Dnr
-----------------------------	-----

BASUPPGIFTER OM GÅRDSBRUKSENHETEN

Gårdsbruksenhetens företagsnamn (se anv.)		Lägenhetssignum	
Utdelningsadress	By där stamlägenheten är belägen	Kommunnummer	Kommundel
Postnummer och postanstalt	Stamlägenhetens fastighetsbeteckning	Stamlägenhetens namn	
Juridisk form (se anv.)	Gårdsbruksenhetens huvudsakliga produktionsinriktning (se anv.)		
På gården <input type="checkbox"/> odlas trädgårdsväxter för försäljning <input type="checkbox"/> odlas inte trädgårdsväxter för försäljning			

UPPGIFTER OM ODLAREN / ODLARNA (Om det är fråga om dödsbo, sammanslutning eller samfund, uppgifterna också på sidan 2)

Namnet på odlaren i första hand (odlare = sökanden / den som gör anmälan)		Övrig odlare	
Utdelningsadress		Utdelningsadress	
Postnummer och postanstalt		Postnummer och postanstalt	
Personbeteckning / Företags- eller samfundssignum		Personbeteckning / Företags- eller samfundssignum	
Beskattningskommun	Språk <input type="checkbox"/> 1 finska <input type="checkbox"/> 2 svenska	Beskattningskommun	Språk <input type="checkbox"/> 1 finska <input type="checkbox"/> 2 svenska
Juridisk form (se anv.)	Telefonnummer (även riktnummer)	Juridisk form (se anv.)	Telefonnummer (även riktnummer)
<input type="checkbox"/> Bor på gården <input type="checkbox"/> Bor inte på gården, avstånd från gården _____ km	<input type="checkbox"/> Bor på gården <input type="checkbox"/> Bor inte på gården, avstånd från gården _____ km	Bankförbindelse (penninginrättning och kontonummer)	

MARKANVÄNDNINGSSLAGEN OCH AREALERNA

	15.5.1995 ha	15.5.1996 ha		15.5.1995 ha	15.5.1996 ha
Egen åker och trädgård			Egna naturbeten och -ängar		
Till gården arrenderad åker			Till gården arrenderade naturbeten och -ängar		
Från gården utarrenderad åker			Från gården utarrenderade naturbeten och -ängar		
Åker i besittning			Naturbeten och -ängar i besittning		
- varav i odling			- varav i bruk		
Skogsbruksmark (skatteklasserna I-IV)			Tomtmark (inkl. byggnadsplats)		
Vägar, tvinmark och impediment			Övriga användningsområden		
			Egen mark sammanlagt		

Har det skett förändringar i åkerarealen som är i besittning den 16.10.1994

ja; vidareutredning som bilaga

nej

BLANKETTER SOM MYNDIGHETEN MOTTAGIT (efter anteckningen överlämnas / skickas det andra exemplaret åt sökanden)

<input type="checkbox"/> Blnr 101B	<input type="checkbox"/> Blnr 102C	<input type="checkbox"/>
<input type="checkbox"/> Blnr 102A	<input type="checkbox"/> Blnr 108 (de som avger förbindelse år 1996)	<input type="checkbox"/>
<input type="checkbox"/> Blnr 102B	<input type="checkbox"/> Blnr 110	<input type="checkbox"/> Blnr 116

Odlare i första hand	Övrig odlare <input type="checkbox"/> Det är fråga om make / maka / sambo
<input type="checkbox"/> får pension (ange vilken typ av pension)	<input type="checkbox"/> får pension (ange vilken typ av pension)
<input type="checkbox"/> får inte pension	<input type="checkbox"/> får inte pension
<input type="checkbox"/> 1 Avträdelsepension	<input type="checkbox"/> 1 Avträdelsepension
<input type="checkbox"/> 2 Förtida ålderspension	<input type="checkbox"/> 2 Förtida ålderspension
<input type="checkbox"/> 3 Individuell förtidspension	<input type="checkbox"/> 3 Individuell förtidspension
<input type="checkbox"/> 4 Full invalidpension	<input type="checkbox"/> 4 Full invalidpension
<input type="checkbox"/> 5 Arbetslöshetspension	<input type="checkbox"/> 5 Arbetslöshetspension
<input type="checkbox"/> 6 Annan, vad	<input type="checkbox"/> 6 Annan, vad
Graden av jordbruket som huvudsyssla (se anv.)	Graden av jordbruket som huvudsyssla (se anv.)
<input type="checkbox"/> 1 Inkomster av jordbruk över 75 %	<input type="checkbox"/> 1 Inkomster av jordbruk över 75 %
<input type="checkbox"/> 2 Inkomster av jordbruk över 50 % - 75 %	<input type="checkbox"/> 2 Inkomster av jordbruk 50 % - 75 %
<input type="checkbox"/> 3 Inkomster av jordbruk 25 % - 50 %	<input type="checkbox"/> 3 Inkomster av jordbruk 25 % - 50 %
<input type="checkbox"/> 4 Inkomster av jordbruk under 25 %	<input type="checkbox"/> 4 Inkomster av jordbruk under 25 %

På gården finns i kraft avtal / förbindelse om minskad lantbruksproduktion eller om upphörande av lantbruksproduktion.

Nej Ja; avtal / förbindelse är gjord _____ / _____ 19____ och är i kraft till och med _____ / _____ 19____.

Namnet på avtalet eller förbindelsen _____

Avtalet / förbindelsen berör bara en del av gården. Avtalsområdets / förbindelseområdets areal _____ ha

UTREDNING ÖVER DELÄGARE I DÖDSBO, SAMMANSLUTNING ELLER SAMFUND

Delägarens namn	Födelseår	Yrke	Andel i dödsbo sammanslutning eller samfund	Delägaren bor stadigvarande på gården om inte, avstånd från gården	Delägarens beskattningskommun i 1994 verkställda beskattningen
				<input type="checkbox"/> bor <input type="checkbox"/> bor inte, _____ km	
				<input type="checkbox"/> bor <input type="checkbox"/> bor inte, _____ km	
				<input type="checkbox"/> bor <input type="checkbox"/> bor inte, _____ km	

Sökanden är delägare i dödsbo, sammanslutning eller samfund som lämnar en egen ansökan ja nej

Om ja, ifylls följande tabell

Dödsboets, sammanslutningens eller samfundets namn och adress	Lägenhetssignum	Om dödsboet, sammanslutningen eller samfundet är grundat efter 16.10.1994, så orsaken till detta:

OM SÖKANDEN ÄR DÖDSBO, SAMMANSLUTNING ELLER SAMFUND

Odlar dödsboets, sammanslutningens eller samfundets delägare eller en delägare självständigt en annan gård ja nej

Om ja, ifylls följande tabell (vid behov på skild bilaga)

Namnet på delägaren som odlar en annan gård	Gårdens namn och adress	Lägenhetssignum	Om gården kommit i besittning efter 16.10.1994, så orsaken detta

UNDERSKRIFT

Jag försäkrar att uppgifterna på denna blankett är riktiga.

Ort och datum	Underskrift

Suomen Virallinen Tilasto
Finlands Officiella Statistik
Official Statistics of Finland

**MAA- JA METSÄTALOUSMINISTERIÖN
TIETOPALVELUKESKUS**

Tilastoryhmä
PL 250
00171 HELSINKI
Vaihde (09) 134 211
Fax (09) 1342 1573

<http://www.mmm.fi/tike>

**JORD- OCH SKOGSBRUKSMINISTERIETS
INFORMATIONSTJÄNSTCENTRAL**

Statistik
PB 250
00171 HELSINGFORS
Växel (09) 134 211
Fax (09) 1342 1573

**INFORMATION CENTRE OF
THE MINISTRY OF AGRICULTURE AND FORESTRY**

Statistics
P.O.B. 250
SF - 00171 HELSINKI FINLAND
Phone + 358 - 9 - 134 211
Fax + 358 - 9 - 1342 1573