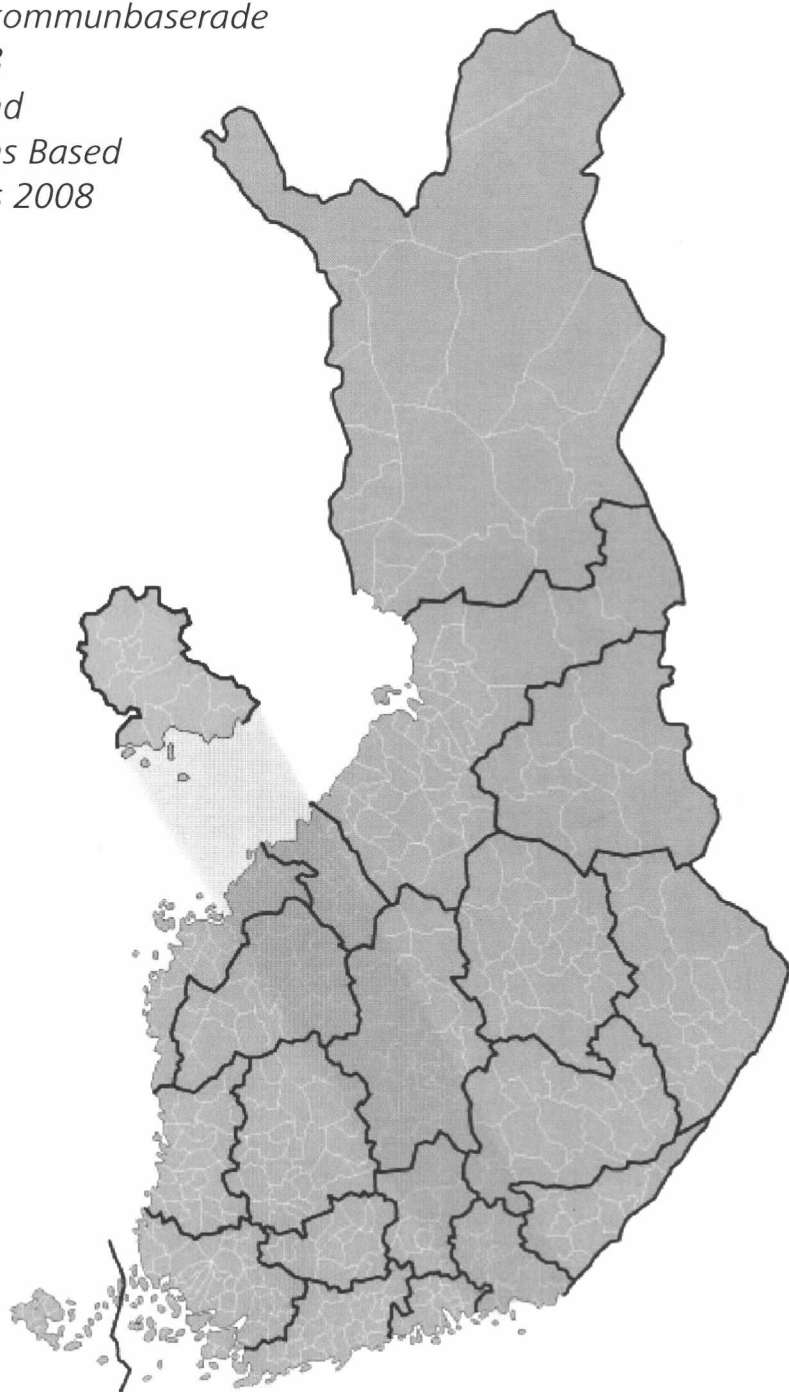


# *Kunnat ja kuntapohjaiset aluejaot 2008*

*Kommuner och kommunbaserade  
indelningar 2008*

*Municipalities and  
Regional Divisions Based  
on Municipalities 2008*



# *Kunnat ja kuntapohjaiset aluejaot 2008*

*Kommuner och kommunbaserade indelningar 2008*

*Municipalities and Regional Divisions Based on Municipalities 2008*

---

---

*Tiedustelut – Förfrågningar – Inquiries:*

*Kari Seppä  
Saija Ylönen  
(09) 17 341*

*sähköposti: [luokitukset@tilastokeskus.fi](mailto:luokitukset@tilastokeskus.fi)  
[www.tilastokeskus.fi/luokitukset](http://www.tilastokeskus.fi/luokitukset)*

*© 2008 Tilastokeskus – Statistikcentralen – Statistics Finland*

*Tietoja lainattaessa lähteenä on mainittava Tilastokeskus.  
Uppgifterna får lånas med uppgivande av Statistikcentralen som källa.  
Quoting is encouraged provided Statistics Finland is acknowledged as the source.*

*ISSN 0355-2063  
= Käsikirjoja  
ISBN 978-952-467-777-6*

*Multiprint Oy, Helsinki 2008*

## Alkusanat

*Kunnat ja kuntapohjaiset aluejaot 2008* -julkaisussa esitellään yleisimmät tilastoissa käytettävät kuntapohjaiset alueluokitukset. Käsikirja sisältää kuntajaon lisäksi seutukunnat, maakunnat, suuralueet, läänit, työvoima- ja elinkeinokeskukset, tilastolliset työssäkäyntialueet, tilastollisen kuntaryhmittelyn sekä kielisuhdeluokituksen. Mukana on myös kuntamuotoluokitteluun perustuva luettelo kaupungeista ja muista kunnista.

Erilaisten luokitusten ja tunnusjärjestelmien julkaisemisen tarkoituksena on edistää tilastojen käsitteellistä selkeyttä ja vertailukelpoisuutta. Tilastoinnin lisäksi kuntien luo-

kitusjärjestelmä soveltuu käytettäväksi myös muissa tietojärjestelmissä.

Alueluokituksia sekä tätä julkaisua koskevia tiedusteluja ja kehittämisehdotuksia ottavat vastaan Kari Seppä, p. (09) 1734 3572, ja Saija Ylönen, p. (09) 1734 2641.

*Kunnat ja kuntapohjaiset aluejaot 2008* -julkaisun sisältämät luokitukset ovat saatavilla myös sähköisessä muodossa. Sähköiset luokitustuotteet voi tilata Saija Ylöseltä, p. (09) 1734 2641. Painetut julkaisut tilataan suoraan Tilastokeskuksen myyntipalvelusta, p. (09) 1734 2011.

Helsingissä tammikuussa 2008

*Kari Lehto*

*Riitta Poukka*

## Förord

I publikationen *Kommuner och kommunbaserade indelningar 2008* presenteras de vanligaste kommunindelningar som används inom statistik. Handboken innehåller utöver kommunindelningen också de ekonomiska regionerna, landskapen, storområdena, länen, arbetskrafts- och näringscentralerna, de statistiska pendlingsområdena, den statistiska kommungrupperingen samt den språkliga indelningen. Med finns också en förteckning över städer och övriga kommuner, som baserar sig på kommunformsindelningen.

Syftet med publiceringen av olika klassificeringar och kodsystém är att göra statistiken begreppsmässigt klarare och mer jämförbar. Systemet för kommunindelning kan utöver i

statistikföring också användas i andra datasystem.

Vi tar gärna emot frågor och förbättringsförslag som gäller de regionala indelningarna och denna publikation. Vänligen tag kontakt med Kari Seppä, tfn (09) 1734 3572, eller Saija Ylönen, tfn (09) 1734 2641.

Klassificeringarna i publikationen *Kommuner och kommunbaserade indelningar 2008* finns också att få i elektronisk form. De elektroniska klassificeringsprodukterna kan beställas av Saija Ylönen, tfn (09) 1734 2641. De tryckta publikationerna kan beställas direkt hos Statistikcentralens publikationsförsäljning, tfn (09) 1734 2011.

Helsingfors i januari 2008

*Kari Lehto*

*Riitta Poukka*

## Foreword

The publication *Municipalities and Regional Divisions Based on Municipalities 2008* presents the most commonly used regional classifications based on municipalities applied in statistics. In addition to the division into municipalities, the handbook also includes sub-regional units, regions, major regions, provinces, employment and economic development centres, travel-to-work areas, statistical grouping of municipalities and language distribution. A list of urban and other municipalities by type of municipality is also included in this handbook.

The purpose in publishing classifications and identification systems is to improve the conceptual coherence and comparability of statistical data. This system of classification

into municipalities is such that it can as easily be applied in other information systems as in statistical systems.

All inquiries on regional classifications and on this publication as well as comments are welcome and can be addressed to Mr Kari Seppä, tel. +358 9 1734 3572 or Ms Saija Ylönen, tel. +358 9 1734 2641.

The data in this issue of the *Municipalities and Regional Divisions Based on Municipalities 2008* handbook are also available in electronic form. The sale of electronic classification products is handled by Ms Saija Ylönen, tel. +358 9 1734 2641. Printed publications can be ordered direct from Statistics Finland's Sales Services, tel. +358 9 1734 2011.

Helsinki, January 2008

*Kari Lehto*

*Riitta Poukka*

# Sisälllys – Innehåll – Contents

Alkusanat . . . . .	3
Förord . . . . .	4
Foreword . . . . .	5
Johdanto . . . . .	9
Inledning . . . . .	13
Introduction . . . . .	17

## Taulukot – Tabeller – Tables

1. Suuralueet (NUTS 2) – Storområdena (NUTS 2) – <i>Major regions (NUTS 2)</i> . . . . .	22
2. Maakunnat – Landskapen – <i>Regions</i> . . . . .	24
3. Seutukunnat – De ekonomiska regionerna – <i>Sub-regional units</i> . . . . .	26
4. Läänit – Länen – <i>Provinces</i> . . . . .	28
5. Työvoima- ja elinkeinokeskukset – Arbetskrafts- och näringscentralerna – <i>Employment and Economic Development Centres</i> . . . . .	30
6. Tilastollinen kuntaryhmitys – Statistisk kommungruppering – <i>Statistical grouping of municipalities</i> . . . . .	32
7. Tilastolliset työssäkäyntialueet – Pendlingsområdena – <i>Travel-to-work areas</i> . . . . .	34
8. Kielisuhde – Språklig indelning – <i>Language distribution</i> . . . . .	36
9. Kuntamuoto – Kommunform – <i>Type of municipality</i> . . . . .	39
10. Kunnat aakkos- ja numerorjestyksessä – Kommunerna i alfabetisk ordning och i nummerordning – <i>Alphabetical and numerical classification of municipalities</i> . . . . .	41
11. Kunnat suuralueittain, maakunnittain ja seutukunnittain – Kommunerna efter storområde, landskap och ekonomisk region – <i>Municipalities by major region, region and subregional unit</i> . . . . .	56
12. Kunnat maakunnan ja tilastollisen kuntaryhmituksen mukaan – Kommunerna efter landskap och statistisk kommungruppering – <i>Municipalities by region and statistical grouping of municipalities</i> . . . . .	63
13. Kunnat läänin mukaan – Kommunerna efter län – <i>Municipalities by province</i> . . . . .	70

## Kartat – Kartor – Maps

1. Suuralueet (NUTS 2) – Storområdena (NUTS 2) – <i>Major regions (NUTS 2)</i> . . . . .	23
2. Maakunnat – Landskapen – <i>Regions</i> . . . . .	25
3. Seutukunnat – De ekonomiska regionerna – <i>Sub-regional units</i> . . . . .	27
4. Läänit – Länen – <i>Provinces</i> . . . . .	29
5. Työvoima- ja elinkeinokeskukset – Arbetskrafts- och näringscentralerna – <i>Employment and Economic Development Centres</i> . . . . .	31
6. Tilastollinen kuntaryhmitys – Statistisk kommungruppering – <i>Statistical grouping of municipalities</i> . . . . .	33
7. Tilastolliset työssäkäyntialueet – Pendlingsområdena – <i>Travel-to-work areas</i> . . . . .	35
8. Kielisuhde – Språklig indelning – <i>Language distribution</i> . . . . .	37

**Liitteet – Bilagor – Appendices**

1. Lakkautetut kunnat aakkosjärjestyksessä – Upplösta kommuner i alfabetisk ordning –  
*Abolished municipalities in alphabetical order* . . . . . 75
2. Lakkautetut kunnat lakkauttamisjärjestyksessä – Upplösta kommuner i den ordning  
de upplösts – *Abolished municipalities in order of abolition* . . . . . 81
3. Kuntien nimenmuutokset aakkosjärjestyksessä – Kommunernas namnändringar i  
alfabetisk ordning – *Changed names of municipalities in alphabetical order* . . . . . 87
4. Kuntien nimenmuutokset muutosajankohdan mukaan – Kommunernas namnändringar  
efter ändringstidpunkt – *Name changes of municipalities according to time of change* . . . 89
5. Suomen NUTS-alueet – NUTS-regionerna i Finland – *NUTS regions of Finland* . . . . . 91



## Johdanto

*Kunnat ja kuntapohjaiset aluejaot 2008* -käsikirja sisältää kuntajaon lisäksi seutukunnat, maakunnat, suuralueet, läänit, työvoima- ja elinkeinokeskukset, tilastolliset työssäkäyntialueet, tilastollisen kuntaryhmitymisen ja kielisuhdeluokituksen. Mukana on lisäksi kunta-  
muotoluokitteluun perustuva luettelo kaupungeista ja muista kunnista, luettelo kuntien nimenmuutoksista ja lakkautetuista kunnista liitoskuntineen sekä taulukko Suomen NUTS-alueista.

Kunnat, seutukunnat, maakunnat ja tilastollinen kuntaryhmitys ovat ensisijaiset Suomen tilastotoimissa käytettävät alueluokitukset.

**Taulukko 1:**  
**Alueiden määrä Suomessa vuonna 2008**

Kuntia	415
Suuralueita	5
Maakuntia	20
Seutukuntia	77
Läänejä	6
Työvoima- ja elinkeinokeskuksia	15
Tilastollisia työssäkäyntialueita	53

### Kunnat

Kunta on tietyn alueen ja sen asukkaiden muodostama yhteisö. Kunta on rajoiltaan määrätty alue niin, että kunkin kunnan toiminta kohdistuu sen alueeseen, siellä asuviin ja oleskeleviin ihmisiin ja siellä tapahtuvaan toimintaan. Uusien kuntien perustamisesta päättää valtioneuvosto ja uusista kunnanumeroista Väestörekisterikeskus.

Vuonna 1995 voimaan tullut kuntalaki<sup>1</sup> tuntee virallisena kuntamuotona vain kunnan, mutta kunta voi käyttää kaupunki-nimitystä,

jos se itse katsoo täyttävänsä kaupunkimaiselle yhdyskunnalle asetettavat vaatimukset.

### Maakunnat

Maakunta on alue, johon kuuluvat kunnat muodostavat toiminnallisesti ja taloudellisesti sekä alueen suunnittelun kannalta tarkoitukseenmukaisen kokonaisuuden. Maakuntien liitot huolehtivat alueensa kuntien edunvalvonnasta ja toimialueensa alueellisesta kehittämisestä.

Maakuntien lukumäärästä, alueista ja nimistä päättää valtioneuvosto asianosaisia maakuntien liittoja ja kuntia kuultuaan. Maakuntien suomen- ja ruotsinkieliset nimet on virallistettu valtioneuvoston päätöksellä 26.2.1998, ja ne astuivat voimaan 1.3.1998. Englanninkielisissä nimissä Tilastokeskus noudattaa sisäasiainministeriön suositusta<sup>2</sup>.

Kun maakunnan nimeen yhdistetään yleiskäsitteenä sana maakunta, on rakenne seuraava: Etelä-Pohjanmaan maakunta – landskapet Södra Österbotten – (the) region of South Ostrobothnia.

### Seutukunnat

Seutukunnat ovat kahden tai useamman kunnan muodostamia aluekokonaisuuksia, jotka on määritelty aluepoliittisen tukialuejaon perusalueiksi. Tästä poikkeuksena on Pieksämäen seutukunta, jonka muodostaa yksin Pieksämäki. Seutukuntien muodostamisen kriteereinä on käytetty kuntien välistä yhteistyötä, työssäkäyntiä ja liikenneyhteyksiä<sup>3</sup>.

Seutukuntajako otettiin käyttöön vuonna 1994. Sisäasiainministeriö vahvistaa seutukuntajaon, mutta seutukunnat päättävät itse nimitystään. Seutukuntien ruotsinkielisistä nimistä ei ole virallista päätöstä tai suositusta. Tilasto-

1 Kuntalaki 17.3.1995/365.

2 Sisäasiainministeriö 4.1.1999, Dnro 4/32/98.

3 Laki alueiden kehittämisestä 602/2002.

keskus on käyttänyt seutukuntanimien ruotsinnoksissa pääsääntöisesti kuntien kielisuhteeseen perustuvaa käytäntöä. Tilastokeskus ja sisäasiainministeriö ovat sopineet käytettävistä seutukuntatunnuksista.

Kun seutukunnan nimeen yhdistetään yleiskäsitteenä sana seutukunta, on rakenne seuraava:

Helsingin seutukunta – Helsingfors ekonomiska region – (the) sub-regional unit of Helsinki.

## Läänit

Läänit ovat valtion aluehallintoyksiköitä. Läänissä on yleisenä hallintoviranomaisena ja erikseen säädettävien muiden tehtävien hoitamista varten lääninhallitus.

Vuoden 1997 lääninhallituslain<sup>1</sup> myötä läänien määrä väheni kuuteen. Valtioneuvoston päätöksessä 121/1997 määriteltiin läänien alueet sekä lääninhallitusten toimipaikat ja nimet. Valtion aluejakojen yhtenäistämistä tehdyn valtioneuvoston periaatepäätöksen (6.2.1997) mukaisesti maakunnan liittojen aluejako on myös uuden läänijaon pohjana.

Kun läänin nimeen yhdistetään yleiskäsitteenä sana lääni, on rakenne seuraava:

Etelä-Suomen lääni – Södra Finlands län – Province of Southern Finland.

## Työvoima- ja elinkeinokeskukset

Syyskuun 1. päivänä 1997 aloittivat toimintansa 15 työvoima- ja elinkeinokeskusta<sup>2</sup>, jotka muodostuvat maakunnista ja maakuntien yhdistelmistä. Keskukset ovat valtion elimiä ja hoitavat entisten maaseutuelinkeinopiirien, työvoimapiirien ja kauppa- ja teollisuusministeriön eri alueyksiköiden tehtäviä. TE-keskusten yleishallinnollisesta ohjauksesta vastaa kauppa- ja teollisuusministeriö.

Tilastokeskus noudattaa TE-keskusten ruotsin- ja englanninkielisissä nimissä valtioneuvoston kielipalvelun suosituksia.

Kun TE-keskuksen nimeen yhdistetään yleiskäsitteenä sana työvoima- ja elinkeinokeskus, on rakenne seuraava:

Etelä-Pohjanmaan TE-keskus – Södra Österbottens arbetskrafts- och näringscentral – Employment and Economic Development Centre for South Ostrobothnia.

## Tilastollinen kuntaryhmitys ja kuntamuotoluokitus

Tilastokeskuksessa kehitetty tilastollinen kuntaryhmitys on ollut käytössä vuodesta 1989 lähtien. Siinä kunnat jaetaan taajamaväestön osuuden ja suurimman taajaman väkiluvun perusteella kaupunkimaisiin, taajaan asuttuihin ja maaseutumaisiin kuntiin. Luokitus perustuu viimeisimmän taajamarajauksen (vuodelta 2005) mukaiseen taajamaväkitietoon.

Tilastollisen kuntaryhmittelyn tarkempi määrittely löytyy taulukosta 6.

Tilastollinen kuntaryhmitys kuvaa kuntia kaupunkimaisuuden ja maaseutumaisuuden mukaan paremmin kuin hallinnollinen jako kaupunkiin ja muihin kuntiin (kuntamuotoluokitus). Vuodesta 1995 lähtien kunta on voinut itse päättää kaupungiksi ryhtymisestään ja päätöksen voimaantulon ajankohdasta. Tässä julkaisussa esitetään luettelo myös hallinnollisen jaon mukaisista kaupungeista ja muista kunnista. Tilastoissa tilastollinen kuntaryhmitys kuitenkin korvaa kuntamuotoluokittelun.

## Tilastolliset työssäkäyntialueet

Tilastokeskuksen tilastollinen työssäkäyntialueluokitus luotiin ensimmäisen kerran vuoden 1996 työssäkäyntitilaston pohjalta, ja se otettiin virallisesti tilastointikäyttöön 1.1.2000. Kyseessä on yleinen tilastollinen luokitus, joten se ei sulje pois mahdollisuutta

1 Lääninhallituslaki 10.1.1997/22. Laki astui voimaan 1.9.1997.

2 Laki työvoima- ja elinkeinokeskuksista (23/97). Valtioneuvoston päätös 6.2.1997 (122/97) työvoima- ja elinkeinokeskusten toimialueista ja toimipaikoista.

muodostaa erilaisia hallintomenettelyjä varten vastaavan ilmiöalueen hallinnonalakoh-taisia luokitteluja ja määrittelyjä.

Työssäkäyntialue muodostuu keskuskun-nasta ja siihen vähintään 10 %:n osuudella pen-delöivistä kunnista. Työssäkäyntialue nimetään keskuskunnan mukaan ja sille annetaan kak-sinumeroinen koodi. Työssäkäyntialueeseen kuulumaton kunta merkitään koodilla 00.

Tarkistettu luokitus on ollut käytössä vuoden 2004 alusta. Uudessa luokituksessa on 53 työssäkäyntialuetta, joihin kuuluu 1.1.2008 yhteensä 277 kuntaa. Työssäkäynti-alueiden ulkopuolelle jää 138 kuntaa, jotka ovat vahvasti työpaikkaomavaraisia.

Tilastollista työssäkäyntialueluokitusta tar-kistetaan seuraavan kerran vuoden 2005 työssäkäynnin pendelitiedoilla, jotka saadaan vuoden 2008 aikana.

## Kielisuhde

Kielisuhde jakaa kunnat yksikielisiin suomen-tai ruotsinkielisiin kuntiin sekä kaksikielisiin kuntiin, joissa enemmistön kieli voi olla joko suomi tai ruotsi. Näin luokkia on yhteensä neljä. Valtioneuvosto määrää kuntien suomen-, ruotsin- tai kaksikielisyydestä kym-meneksi vuodeksi kerrallaan. Viimeisin pää-tös koskee vuosia 2003–2012<sup>1</sup>.

## Suuralueet ja NUTS-luokitus

Suuralueita on Suomessa viisi. Suuraluejako perustuu Euroopan parlamentin ja neuvoston NUTS-luokitusasetukseen<sup>2</sup>.

NUTS<sup>3</sup> -luokitus on kolmitasoinen hierark-kinen alueluokitus, jota käytetään Euroopan unionin tilastovirastoon Eurostatiin lähetettä-vissä tilastoissa. NUTS-luokituksen taso 1 tar-koittaa Suomen kohdalla jakoa Manner-Suo-meen ja Ahvenanmaahan. NUTS 2 -taso vastaa

kansallista suuraluejakoa ja NUTS 3 maakunta-jakoa. NUTS-asetuksen mukaisesti EU:n yhti-teistä tilastollisten alueiden luokitusta NUTSia tarkistetaan enintään kerran kolmessa vuodes-sa. Suomen NUTS 1–3 -aluetasojen luokituk-set ja Eurostatin niistä käyttämät koodit esite-tään liitteessä 5.

Suomalaisissa tietojärjestelmissä ja tilastoin-nissa käytetään kansallisia aluekoodistoja, kun-ten Väestörekisterikeskuksen antamaa kun-tanumerointia ja kansallisia maakuntakoodeja.

Kun suuralueen nimeen yhdistetään yleis-käsitteenä sana suuralue, on rakenne seuraava:

Itä-Suomen suuralue – Östra Finlands stor-rområde – (the) major region of Eastern Finland.

## Muutokset 1.1.2008 lähtien

### Kunnat

Joutsa (172) ja Leivonmäki (415) yhdisty-vät. Uuden kunnan nimi on Joutsa, ja sen kunnanumero on 172.

### Tilastollinen kuntaryhmitys

Närpiön (545) ja Ähtärin (989) kuntaryhmi-tys muuttui Taajaan asutusta kunnasta (2) Maaseutumaiseksi kunnaksi (3).

Hollolan (098), Kirkkonummen (257), Lem-päälän (418) ja Nurmijärven (543) kuntaryh-mitys muuttui Taajaan asutusta kunnasta (2) Kaupunkimaiseksi kunnaksi (1).

Asikkalan (016), Ikaalisten (143), Kontiolah-den (276), Maskun (481) ja Sodankylän (758) kuntaryhmitys muuttui Maaseutumaisesta kunnasta (3) Taajaan asutuksi kunnaksi (2).

Pieksämäen (593) kuntaryhmitys muuttui Kaupunkimaisesta kunnasta (1) Taajaan asu-tuksi kunnaksi (2).

1 Valtioneuvoston asetus virka- ja itsehallintoalueiden kielellisestä jaotuksesta vuosina 2003–2012, 19.12.2002/1174.

2 Euroopan parlamentin ja neuvoston asetus (EY) N:o 1059/2003. Komission asetus (EY) N:o 105/2007.

3 Nomenclature des Unités Territoriales Statistiques; tilastollisten alueyksiköiden nimikkeistö.

### **NUTS-luokitus**

Satakunnan (FI191) ja Pirkanmaan (FI192) NUTS-koodit muuttuivat. Satakunnan uusi koodi on FI196 ja Pirkanmaan FI197. Muutos johtui Punkalaitumen siirtymisestä Satakunnasta Pirkanmaahan 1.1.2005.

### **Muutokset 1.1.2007 lähtien**

#### **Kunnat**

Mietoinen (490) ja Mynämäki (503) yhdistyivät. Uuden kunnan nimi on Mynämäki, ja sen kunnanumero on 503.

Maksamaa (479) ja Vöyri (944) yhdistyivät. Uuden kunnan nimi on Vöyri-Maksamaa, ja sen uusi kunnanumero on 945.

Viljakkala (932) ja Ylöjärvi (980) yhdistyivät. Uuden kunnan nimi on Ylöjärvi, ja sen kunnanumero on 980.

Ruukki (708) ja Siikajoki (748) yhdistyivät. Uuden kunnan nimi on Siikajoki, ja sen kunnanumero on 748.

Suodenniemi (772) ja Vammala (912) yhdistyivät. Uuden kunnan nimi on Vammala, ja sen kunnanumero on 912.

Pieksämäki (593) ja Pieksänmaa (640) yhdistyivät. Uuden kunnan nimi on Pieksämäki, ja sen kunnanumero on 593.

Kajaani (205) ja Vuolijoki (940) yhdistyivät. Uuden kunnan nimi on Kajaani, ja sen kunnanumero on 205.

Luopioinen (439) ja Pälkäne (635) yhdistyivät. Uuden kunnan nimi on Pälkäne, ja sen kunnanumero on 635.

Kodisjoki (266) ja Rauma (684) yhdistyivät. Uuden kunnan nimi on Rauma, ja sen kunnanumero on 684.

Haukivuori (085) ja Mikkeli (491) yhdistyivät. Uuden kunnan nimi on Mikkeli, ja sen kunnanumero on 491.

Toijala (864) ja Viiala (928) yhdistyivät. Uuden kunnan nimi on Akaa, ja sen uusi kunnanumero on 020.

Ii (139) ja Kuivaniemi (292) yhdistyivät. Uuden kunnan nimi on Ii, ja sen kunnanumero on 139.

Sumiainen (770), Suolahti (774) ja Äänekoski (992) yhdistyivät. Uuden kunnan nimi on Äänekoski, ja sen kunnanumero on 992.

Längelmäki (443) lakkautettiin. Lakkautetun kunnan alueet liitettiin Jämsään (182) ja Oriveteen (562). Oriveteen liitetty alue on 300 neliökilometrin laajuinen, Jämsään liitetty puolestaan 197,6 km<sup>2</sup>. Vuoden 2004 tilanteen mukaisen väkilukutiedon mukaan Jämsään liitetyle alueelle siirtyi 64 % (1 088 henkilöä) ja Oriveteen liitetyle alueelle 36 % (612 henkilöä) lakkautetun Längelmäen kunnan asukkaista.

#### **Maakunnat**

Längelmäen (443) lakkauttamisen seurauksena maakuntaraja muuttui, kun osa Längelmäen alueesta siirtyi Pirkanmaasta (06) Keski-Suomen maakuntaan (13).

#### **Seutukunnat**

Lapua (408) siirtyi Härmänmaan seutukunnasta (145) Seinäjoen seutukuntaan (142).

#### **Työssäkäyntialueet**

Pieksämäen työssäkäyntialuetta (27), johon kuuluivat Pieksämäki ja Pieksänmaa, ei näiden kuntien yhdistämisen jälkeen enää ole.

# Inledning

Handboken *Kommuner och kommunbaserade indelningar 2008* innehåller utöver kommunindelningen också de ekonomiska regionerna, landskapen, storområdena, länen, arbetskrafts- och näringscentralerna, de statistiska pendlingsområdena, den statistiska kommungrupperingen och den språkliga indelningen. Med finns också en förteckning över städer och övriga kommuner, som baserar sig på kommunformsindelningen, en förteckning över kommunernas namnändringar och upplösta kommuner med de inkorporerade kommunerna samt en tabell över Finlands NUTS-områden.

Kommunerna, de ekonomiska regionerna, landskapen och den statistiska kommungrupperingen är de viktigaste områdesindelningar som används inom statistikväsendet i Finland.

**Tabell 1:**  
**Antal områden i Finland år 2008**

Kommuner	415
Storområden	5
Landskap	20
Ekonomiska regioner	77
Län	6
Arbetskrafts- och näringscentraler	15
Statistiska pendlingsområden	53

## Kommuner

En kommun är ett samhälle som bildas av ett visst område och dess invånare. En kommun är till sina gränser ett begränsat område på så sätt att varje kommuns verksamhet inriktas på det egna området, på de personer som bor och vistas där och på verksamheten i kommunen. Statsrådet beslutar om inrättandet av nya kommuner och Befolkningsregistercentralen om de nya kommunnumren.

Den kommunallag<sup>1</sup> som trädde i kraft år 1995 känner som officiell kommunform bara kommunen, men kommunen kan använda benämningen stad, om den själv anser sig uppfylla de krav som ställs på ett urbant samhälle.

## Landskap

Ett landskap är ett område där kommunerna bildar en ändamålsenlig helhet beträffande verksamhet och ekonomi samt områdets planering. Landskapsförbunden har hand om kommunernas intressebevakning inom området och om den regionala utvecklingen.

Statsrådet fattar beslut om antalet landskap, om områdena och namnen efter att ha hört de berörda landskapsförbunden och kommunerna. Enligt statsrådets beslut 26.2.1998 om landskap trädde de officiella namnen på landskapen i kraft på finska och svenska 1.3.1998. När det gäller namnen på engelska följer Statistikcentralen inrikesministeriets rekommendation.<sup>2</sup>

Då allmänbegreppet landskap kombineras med namnet på landskapet, är strukturen på svenska följande:

landskapet Södra Österbotten.

## Ekonomiska regioner

De ekonomiska regionerna är områden, som består av två eller flera kommuner och som definierats som basområden för den regionalpolitiska stödområdesindelningen. Ett undantag är Pieksämäki ekonomiska region som består av enbart Pieksämäki. Som kriterier för bildandet av ekonomiska regioner har man använt samarbete, sysselsättning och trafikförbindelser mellan kommunerna<sup>3</sup>.

Indelningen i ekonomiska regioner började användas år 1994. Inrikesministeriet fastställer

1 Kommunallagen 17.3.1995/365.

2 Inrikesministeriet 4.1.1999, Dnr 4/32/98.

3 Lag om regional utveckling 602/2002.

indelningen i de ekonomiska regionerna, men regionerna bestämmer själva om sina namn. Officiella beslut eller rekommendationer om de ekonomiska regionernas svenskspråkiga namn finns inte. Vid översättningen av namnet på områdena till svenska har Statistikcentralen utgått från språkförhållandet i kommunen. Statistikcentralen och inrikesministeriet har kommit överens om vilka beteckningar som skall användas för de ekonomiska regionerna.

Då allmänbegreppet ekonomisk region kombineras med namnet på regionen, är strukturen på svenska följande:

Helsingfors ekonomiska region.

## Län

Länen är statens regionalförvaltningsenheter. I länen finns en länsstyrelse, som är allmän förvaltningsmyndighet och som sköter de övriga uppgifter om vilka det stadgas särskilt.

Enligt 1997 års länsstyrelselag<sup>1</sup> minskade antalet län till sex. I statsrådets beslut 121/1997 definierades länens områden samt länsstyrelsernas arbetsställen och namn. I enlighet med statsrådets principbeslut (6.2.1997) om sammanslagning av statens områdesindelningar ligger landskapsförbundens områdesindelning också som grund för den nya länsindelningen.

Då allmänbegreppet län kombineras med namnet på länet, är strukturen på svenska följande:

Södra Finlands län.

## Arbetskrafts- och näringscentraler

Den 1 september 1997 inledde 15 arbetskrafts- och näringscentraler sin verksamhet<sup>2</sup>. De består av landskap och landskapssammanslagningar. Centralerna är statliga organ och sköter uppgifter som de före detta lands-

bygdsnäringsdistrikten, arbetskraftsdistrikten samt handels- och industriministeriets olika regionala enheter skött tidigare. Handels- och industriministeriet ansvarar för den allmänna administrativa styrningen av TE-centralerna.

Statistikcentralen tillämpar i de svensk- och engelskspråkiga namnen på arbetskrafts- och näringscentraler den rekommendation som statsrådets språktjänst givit.

Då allmänbegreppet arbetskrafts- och näringscentral kombineras med namnet på TE-centralen, är konstruktionen på svenska följande:

Södra Österbottens arbetskrafts- och näringscentral.

## Statistisk kommungruppering och kommunformsindelning

Den statistiska kommungruppering som utvecklats vid Statistikcentralen har varit i bruk sedan år 1989. Där indelas kommunerna på basis av tätortsbefolkningens andel och folkmängden i den största tätorten i urbana kommuner, tätortskommuner samt landsbygdskommuner. Indelningen grundar sig på uppgifterna om tätortsbefolkningen i den senaste tätortsavgränsningen (från år 2005).

En mer detaljerad definition av den statistiska kommungrupperingen finns i tabell 6.

Den statistiska kommungrupperingen anger kommunernas indelning i urbana kommuner och landsbygdskommuner bättre än den administrativa indelningen i städer och övriga kommuner (kommunformsindelning). Fr.o.m. år 1995 har kommunen själv kunnat bestämma om den vill bli stad samt om tidpunkten för i-kraftträdande. Denna publikation innehåller också en förteckning över städer och övriga kommuner enligt den administrativa indelningen. I statistik ersätter den statistiska kommungrupperingen dock kommunformsgrupperingen.

1 Länsstyrelselagen 10.1.1997/22. Lagen trädde i kraft 1.9.1997

2 Lag om arbetskrafts- och näringscentraler (23/97). Statsrådets beslut 6.2.1997 (122/97) om arbetskrafts- och näringscentralernas verksamhetsområden och verksamhetsställen.

## Statistiska pendlingsområden

Statistikcentralens statistiska pendlingsområdesindelning bygger på uppgifter om pendling från år 1996. Indelningen i pendlingsområden togs i bruk 1.1.2000. Det är frågan om en allmän statistisk indelning och den eliminerar inte möjligheten att skapa olika slag av klassificeringar och definitioner för förvaltningsförfarande.

Pendlingsområdet består av en centralkommun och de kommuner där minst 10 procent av arbetskraften pendlar till centralkommunen. En tvåsiffrig kod ges till pendlingsområdet, som får sitt namn efter centralkommunen. En kommun som inte hör till ett pendlingsområde får koden 00.

Den justerade indelningen har varit i bruk från början av år 2004 och 1.1.2008 omfattar den 53 pendlingsområden med totalt 277 kommuner. Utanför pendlingsområdena blir 138 kommuner med bara en liten andel pendlare invånare och med en hög självförsörjningsgrad i fråga om arbetsplatser.

Den statistiska indelningen i pendlingsområden justeras följande gång med pendlingsuppgifterna för år 2005, som fås år 2008.

## Språklig indelning

Språkförhållandet indelar kommunerna i enspråkigt finska eller enspråkigt svenska kommuner samt tvåspråkiga kommuner, där flertalets språk är finska eller svenska. Grupperna är därmed sammanlagt fyra. Statsrådet beslutar om kommunerna skall anses vara finsk- eller svenskspråkiga eller tvåspråkiga. Beslutet gäller för tio år i sänder. Det senaste beslutet gäller åren 2003–2012<sup>1</sup>.

## Storområdena och NUTS-indelningen

I Finland finns det fem storområden. Indelningen i storområden bygger på Europaparlamentets och rådets förordning om NUTS-indelningen<sup>2</sup>.

NUTS<sup>3</sup>-indelningen är en hierarkisk områdesindelning i tre nivåer och den används i statistik som levereras till EU:s statistikbyrå Eurostat. Nivå 1 i NUTS-indelningen avser för Finlands del en indelning i Fasta Finland och Åland. NUTS 2-nivån motsvarar den nationella storområdesindelningen och NUTS 3 landskapsindelningen. Enligt NUTS-förordningen justeras NUTS, EU:s gemensamma klassificering av statistiska områden, högst vart tredje år. Finlands NUTS-områdesindelning på nivåerna 1–3 och de koder som Eurostat använder för dem presenteras i bilaga 5.

I finländska datasystem och i statistikföring används nationella områdeskoder, t.ex. Befolkningsregistercentralens kommunnumrering och nationella landskapskoder.

Då allmänbegreppet storområde kombineras med namnet på storområdet, är strukturen på svenska följande:

Östra Finlands storområde.

## Ändringar 1.1.2008

### Kommuner

Joutsa (172) och Leivonmäki (415) sammanslogs. Namnet på den nya kommunen är Joutsa och kommunnumret är 172.

### Statistisk kommungruppering

Närpes (545) och Etseri (989) kommungruppering ändrades från Tätortskommun (2) till Landsbygdskommun (3).

Hollola (098), Kyrklätt (257), Lempäälä (418) och Nurmijärvi (543) kommungruppering ändrades från Tätortskommun (2) till Urban kommun (1).

1 Statsrådets förordning om den språkliga indelningen av ämbetsdistrikt och självstyrelseområden under åren 2003–2012, 19.12.2002/1174.

2 Europaparlamentets och rådets förordning (EG) nr 1059/2003. Kommissionens förordning (EG) nr 105/2007.

3 Nomenclature des Unités Territoriales Statistiques; nomenklatur för statistiska regionala enheter.

Asikkala (016), Ikaalinen (143), Kontiolahti (276), Maxmo (481) och Sodankylä (758) kommungruppering ändrades från Landsbygdkommun (3) till Tätortskommun (2).

Pieksämäki (593) kommungruppering ändrades från Urban kommun (1) till Tätortskommun (2).

### **NUTS-indelningen**

Satakuntas (FI191) och Birkalands (FI192) NUTS-koder ändrades. Satakuntas nya kod är FI196 och Birkalands FI197. Ändringen berodde på övergången av Punkalaidun från Satakunta till Birkaland 1.1.2005.

### **Ändringar 1.1.2007**

#### **Kommuner**

Mietoinen (490) och Mynämäki (503) sammanslogs. Namnet på den nya kommunen är Mynämäki och kommunnumret är 503.

Maxmo (479) och Vörå (944) sammanslogs. Namnet på den nya kommunen är Vörå-Maxmo och kommunnumret är 945.

Viljakkala (932) och Ylöjärvi (980) sammanslogs. Namnet på den nya kommunen är Ylöjärvi och kommunnumret är 980.

Ruukki (708) och Siikajoki (748) sammanslogs. Namnet på den nya kommunen är Siikajoki och kommunnumret är 748.

Suodenniemi (772) och Vammala (912) sammanslogs. Namnet på den nya kommunen är Vammala och kommunnumret är 912.

Pieksämäki (593) och Pieksänmaa (640) sammanslogs. Namnet på den nya kommunen är Pieksämäki och kommunnumret är 593.

Kajana (205) och Vuolijoki (940) sammanslogs. Namnet på den nya kommunen är Kajana och kommunnumret är 205.

Luopioinen (439) och Pälkäne (635) sammanslogs. Namnet på den nya kommunen är Pälkäne och kommunnumret är 635. Kodisjoki (266) och Raumo (684) sammanslogs. Namnet på den nya kommunen är Raumo och kommunnumret är 684.

Haukivuori (085) och S:t Michel (491) sammanslogs. Namnet på den nya kommunen är S:t Michel och kommunnumret är 491.

Toijala (864) och Viiala (928) sammanslogs. Namnet på den nya kommunen är Akaa och kommunnumret är 020.

Ii (139) och Kuivaniemi (292) sammanslogs. Namnet på den nya kommunen är Ii och kommunnumret är 139.

Sumiainen (770), Suolahti (774) och Äänekoski (992) sammanslogs. Namnet på den nya kommunen är Äänekoski och kommunnumret är 992.

Längelmäki (443) upplöstes. Kommunens områden anslöts till Jämsä (182) och Orivesi (562). Det område som anslöts till Orivesi är 300 km<sup>2</sup>, medan det område som anslöts till Jämsä är 197,6 km<sup>2</sup>. Enligt folkmängdsuppgifterna för år 2004 övergick 64 procent (1 088 personer) av invånarna i Längelmäki till Jämsä och 36 procent (612 personer) till Orivesi.

#### **Landskap**

Som en följd av upplösningen av Längelmäki (443) ändrades landskapsgränsen, när en del av området i Längelmäki flyttades från landskapet Pirkanmaa (06) till landskapet Mellersta Finland (13).

#### **Ekonomiska regioner**

Lappo (408) flyttades från Härmänmaa ekonomiska region (145) till Seinäjoki ekonomiska region (142).

#### **Pendlingsområden**

Pendlingsområdet Pieksämäki (27), till vilket hör Pieksämäki och Pieksänmaa, upplöstes efter sammanslagningen av dessa kommuner.

## Introduction

*The Municipalities and Regional Divisions Based on Municipalities 2008* handbook covers, in addition to the division into municipalities, sub-regional units, regions, major regions, provinces, employment and economic development centres, travel-to-work areas, statistical grouping of municipalities and language distribution. Furthermore, the handbook also contains a list of urban and other municipalities by type of municipality and of the changed names of municipalities and abolished municipalities and their annexed municipalities, as well as a table of Finnish NUTS areas.

The division into municipalities, regions, sub-regional units and the statistical grouping into municipalities are the principal regional classifications used in Finland's official statistics.

**Table 1:**  
**Number of units in Finland in 2008**

Municipalities	415
Major regions	5
Regions	20
Sub-regional units	77
Provinces	6
Employment and economic developments centres	15
Statistical travel-to-work areas	53

### Municipalities

A municipality is a community formed of a certain area and its inhabitants. A municipality has specified boundaries so that the activity of each municipality concerns its area, the people living and staying there and the activity taking place there. The Government makes decisions on the establishment of new municipalities and the Population Register Centre on new municipality codes.

The Local Government Act<sup>1</sup> that entered into force in 1995 recognises only the municipality as the official type of municipality but any municipality may use the designation 'urban municipality' if it considers to fulfil the requirements set for an urban municipality.

### Regions

A region is an area in which the municipalities form an operationally and economically functional whole for the development of the area. Regional councils are responsible for supervising the interests of the municipalities in the area and for the regional development of their territory.

The Government determines the number, areas and names of regions after hearing the regional councils and municipalities concerned. The Finnish and Swedish names of regions were made official by the Government decision of 26 February 1998 and they entered into force on 1 March 1998. In the English names of regions Statistics Finland complies with the Ministry of the Interior's recommendation<sup>2</sup>.

When the general term region is used with a name, the English construction will be as follows:

(the) region of South Ostrobothnia.

### Sub-regional units

Sub-regional units consist of aggregates of two or more municipalities that have been defined as the basic regions in the determination of regional subsidies in the regional policy. An exception to this is the sub-regional unit of Pieksämäki which is formed of Pieksämäki alone. The criteria used in determining the sub-regional units were those of intermunicipal co-operation, commuting and traffic connections<sup>3</sup>.

1 Local Government Act of 17 March 1995/365.  
2 Ministry of the Interior, dated 4 January 1999, No. 4/32/98.  
3 Act on Regional Development 602/2002.

The division into sub-regional units was introduced in 1994. The Ministry of the Interior confirms the division into sub-regional units but the sub-regional units can self determine their names. There is no official decision or recommendation about Swedish-language names for the sub-regional units. Statistics Finland has followed a practice based on the language distributions of municipalities in translating the names of the sub-regional units into Swedish. Statistics Finland and the Ministry of the Interior have agreed on the codes available for sub-regional units.

When the general term sub-regional unit is used with a name, the English construction will be as follows:

(the) sub-regional unit of Helsinki.

### *Provinces*

Provinces are regional administrative units of the State. In provinces Provincial State Offices act as general administrative authorities and have other separately stipulated duties.

By virtue of the Act on Provincial State Offices<sup>1</sup>, the number of provinces was reduced to six. The Government decision of 121/1997 specified the areas of provinces and the locations and names of the Provincial State Offices. In accordance with the Government decision in principle on harmonisation of Finnish regional classifications (6 February 1997), the division into regional councils is also used as the basis for the new division into provinces.

When the general term province is used with a name, the English construction will be as follows:

(the) province of Southern Finland

### *Employment and economic development centres*

The 15 employment and economic development centres (TE Centres) became effective as of 1 September 1997<sup>2</sup>. The centres comprise regions and combinations of regions and are the government organs performing the duties of the former rural industry districts, labour districts and regional units of the Ministry of Trade and Industry. The Ministry of Trade and Industry is in charge of general administrative direction of the employment and economic development centres.

In the Swedish and English names of employment and economic development centres, Statistics Finland complies with the recommendations given by the Government Terminology Service.

When the general term employment and economic development centre is used with a name of an employment and economic development centre, the English construction will be as follows:

(the) Employment and Economic Development Centre for South Ostrobothnia.

### *Statistical grouping of municipalities and type of municipality*

The statistical grouping of municipalities designed by Statistics Finland has been in use since 1989. In the grouping, municipalities are divided by the proportion of the population living in urban settlements and by the population of the largest urban settlement into urban, semi-urban and rural municipalities. The classification is based on data about the population living in urban settlements according to the latest definition of urban settlements (from 2005).

1 Act on Provincial State Offices of 10 January 1997/22. The Act entered into force on 1 September 1997.

2 Act on employment and economic development centres (23/97). Government Decision of 6 February 1997 (122/97) on the territories and locations of the employment and economic development centres.

A more exact definition of the statistical grouping of municipalities is presented in Table 6.

The statistical grouping of municipalities describes municipalities by their degree of urbanisation and rurality better than the administrative division into urban municipalities and other municipalities (classification by type of municipality). From 1995 onwards, municipalities have been able to decide independently whether they will become an urban municipality and when this decision will enter into force. This issue of the handbook also contains a list of urban municipalities and other municipalities according to the administrative division. However, in statistics the statistical grouping of municipalities displaces the classification by type of municipality.

### *Travel-to-work areas*

Statistics Finland's statistical classification of travel-to-work areas is based on the data on commuting in the employment statistics for 1996. The classification was introduced as of 1 January 2000. It is a general statistical classification, so it does not eliminate the need to form classifications and definitions on various administrative branches for different administrative procedures.

A travel-to-work area is formed by a central municipality and surrounding municipalities from which at least 10 per cent of the labour force commute to the central municipality. A travel-to-work area is named after the central municipality and is given a two-digit code. Municipalities outside travel-to-work areas receive the code 00.

A revised classification has been in use as of the beginning of 2004. The new classification contains 53 travel-to-work areas, com-

prised 277 municipalities on 1 January 2008. There are 138 municipalities that lie outside travel-to-work areas. These municipalities with a low number of commuters are self-contained labour market areas.

The classification of travel-to-work areas will be next reviewed against the data on commuting for 2005 that will become available in the course of 2008.

### *Language distribution*

The language distribution classifies municipalities into monolingual Finnish-speaking or Swedish-speaking municipalities and into bilingual municipalities where the language of the majority can be either Finnish or Swedish. Thus there are four language categories. The Government determines for ten years at a time whether municipalities are Finnish-speaking, Swedish-speaking or bilingual. The current decision (19 December 2002) is effective between the years 2003 and 2012<sup>1</sup>.

### *Major regions and NUTS classification*

There are five major regions in Finland. The division of major regions is based on the Regulation of the European Parliament and of the Council on NUTS classification<sup>2</sup>.

NUTS<sup>3</sup> is a three-level hierarchical regional classification used in statistics supplied to the Statistical Office of the European Communities, Eurostat. In Finland NUTS level 1 refers to the division into Mainland Finland and Åland. NUTS level 2 corresponds to the national division into major regions and NUTS level 3 the division into regions. According to the NUTS Regulation, amendments to the European Union's common classification of territorial units for sta-

1 Government decree on the language division of administrative and autonomous districts from 2003 to 2012, dated 19 December 2002/1174.

2 Regulation (EC) of the European Parliament and Council No. 1059/2003. Commission Regulation (EC) No. 105/2007.

3 Nomenclature des Unités Territoriales Statistiques; Nomenclature of Statistical Territorial Units.

tistics (NUTS) will not be made more frequently than every three years. Finland's classification of NUTS levels 1 to 3 and the codes used for them by Eurostat are presented in Appendix 5.

Finnish information systems and statistics compilation utilise national regional codes, such as numerical municipality codes issued by the Population Register Centre and national region codes.

When the general term major region is used with a name, the English construction will be as follows:

(the) major region of Eastern Finland.

### *Changes as of 1 January 2008*

#### **Municipalities**

Joutsa (172) and Leivonmäki (415) were united. The name of the new municipality is Joutsa, and the municipality code is 172.

#### **Statistical Grouping of Municipalities**

The category for Närpiö (545) and Ähtäri (989) was changed from Semi-urban (2) to Rural municipality (3).

The category for Hollola (098), Kirkkonummi (257), Lempäälä (418) and Nurmijärvi (543) was changed from Semi-urban (2) to Urban municipality (1).

The category for Asikkala (016), Ikaalinen (143), Kontiolahti (276), Masku (481) and Sodankylä (758) was changed from Rural (3) to Semi-urban municipality (2).

The category for Pieksämäki (593) was changed from Urban (1) to Semi-urban municipality (2).

#### **NUTS Classification**

The NUTS codes of Satakunta (FI191) and Pirkanmaa (FI192) were changed. For Satakunta the new code is FI196 and for Pirkanmaa FI197. The change was caused by the moving of Punkalaidun from Satakunta to Pirkanmaa on 1 January 2005.

### *Changes as of 1 January 2007*

#### **Municipalities**

Mietoinen (490) and Mynämäki (503) were united. The name of the new municipality is Mynämäki, and the municipality code is 503.

Maksamaa (479) and Vöyri (944) were united. The name of the new municipality is Vöyri-Maksamaa, and the municipality code is 945.

Viljakkala (932) and Ylöjärvi (980) were united. The name of the new municipality is Ylöjärvi, and the municipality code is 980.

Ruukki (708) and Siikajoki (748) were united. The name of the new municipality is Siikajoki, and the municipality code is 748.

Suodenniemi (772) and Vammala (912) were united. The name of the new municipality is Vammala, and the municipality code is 912.

Pieksämäki (593) and Pieksänmaa (640) were united. The name of the new municipality is Pieksämäki, and the municipality code is 593.

Kajaani (205) and Vuolijoki (940) were united. The name of the new municipality is Kajaani, and the municipality code is 205.

Luopioinen (439) and Pälkäne (635) were united. The name of the new municipality is Pälkäne, and the municipality code is 635.

Kodisjoki (266) and Rauma (684) were united. The name of the new municipality is Rauma, and the municipality code is 684.

Haukivuori (085) and Mikkeli (491) were united. The name of the new municipality is Mikkeli, and the municipality code is 491.

Toijala (864) and Viiala (928) were united. The name of the new municipality is Akaa, and the municipality code is 020.

Ii (139) and Kuivaniemi (292) were united. The name of the new municipality is Ii, and the municipality code is 139.

Sumiainen (770), Suolahti (774) and Äänekoski (992) were united. The name of the new municipality is Äänekoski, and the municipality code is 992.

The municipality of Längelmäki (443) was abolished. The areas of the abolished municipality were annexed to Jämsä (182) and Orivesi (562). The area annexed to Orivesi is 300 km<sup>2</sup> in size, and that annexed to Jämsä 197.6 km<sup>2</sup>. According to the population in 2004, 64 per cent of the population (1,088 persons) of the abolished municipality of Längelmäki moved to the area annexed to Jämsä and 36 per cent (612 persons) to the area annexed to Orivesi.

### **Regions**

As a result of the abolishment of Längelmäki (443) the regional boundary changed when part of the area of Längelmäki moved from the region of Pirkanmaa (06) to that of Central Finland (13).

### **Sub-regional units**

Lapua (408) was moved from the sub-regional unit of Härmänmaa (145) to that of Seinäjoki (142).

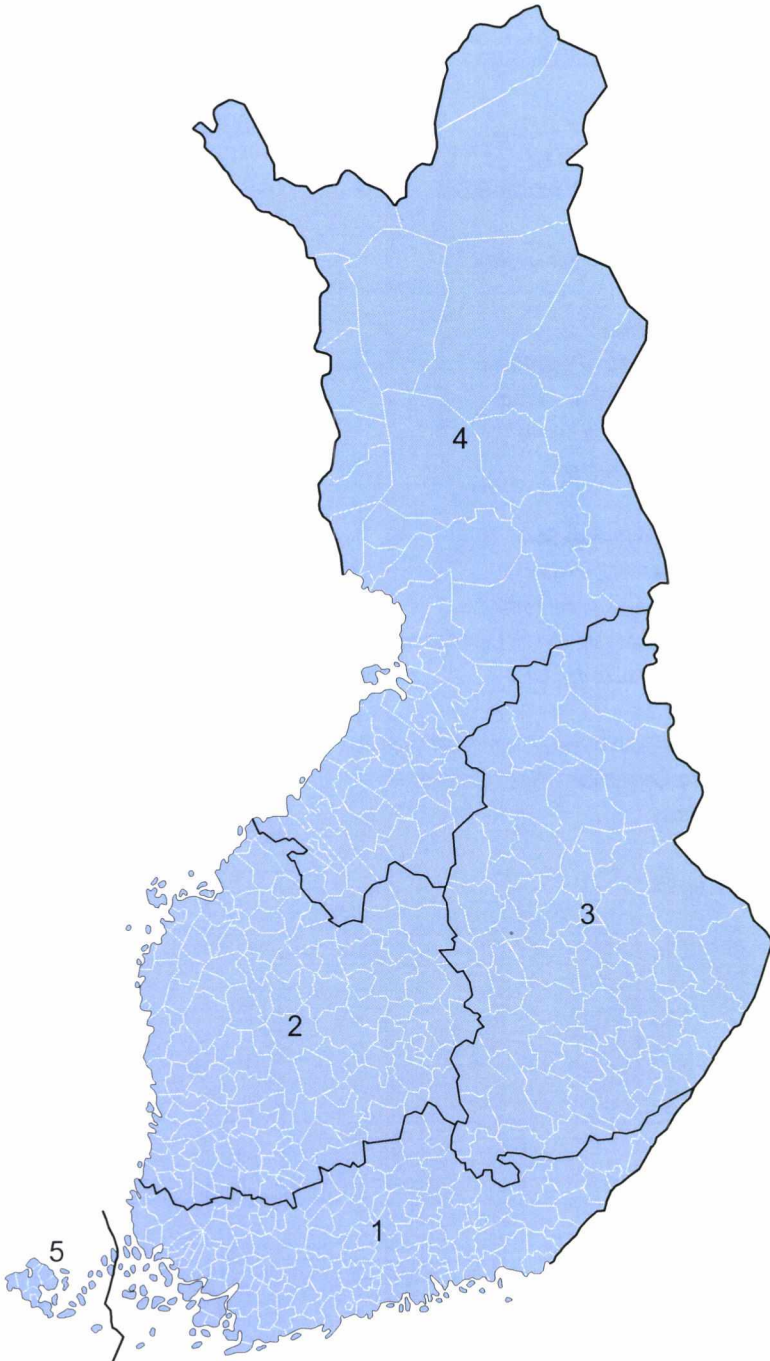
### **Travel-to-work areas**

The travel-to-work area of Pieksämäki (27), which included Pieksämäki and Pieksänmaa, no longer exists after these municipalities were united.

**Taulukko 1. Suuralueet (NUTS 2)**  
**Tabell 1. Storumrådena (NUTS 2)**  
**Table 1. Major regions (NUTS 2)**

		<b>Kuntia</b> Kommuner Municipalities	<b>Maakunnat</b> Landskapen Regions
1	Etelä-Suomi – Södra Finland – <i>Southern Finland</i>	139	01, 02, 05, 07, 08, 09, 20
2	Länsi-Suomi – Västra Finland – <i>Western Finland</i>	123	04, 06, 13, 14, 15
3	Itä-Suomi – Östra Finland – <i>Eastern Finland</i>	66	10, 11, 12, 18
4	Pohjois-Suomi – Norra Finland – <i>Northern Finland</i>	71	16, 17, 19
5	Ahvenanmaa – Åland – <i>Åland</i>	16	21
		<b>Yht. – Tot. 415</b>	

**Kartta 1.** Suuralueet (NUTS 2)  
Karta 1. Storumrådena (NUTS 2)  
Map 1. Major regions (NUTS 2)

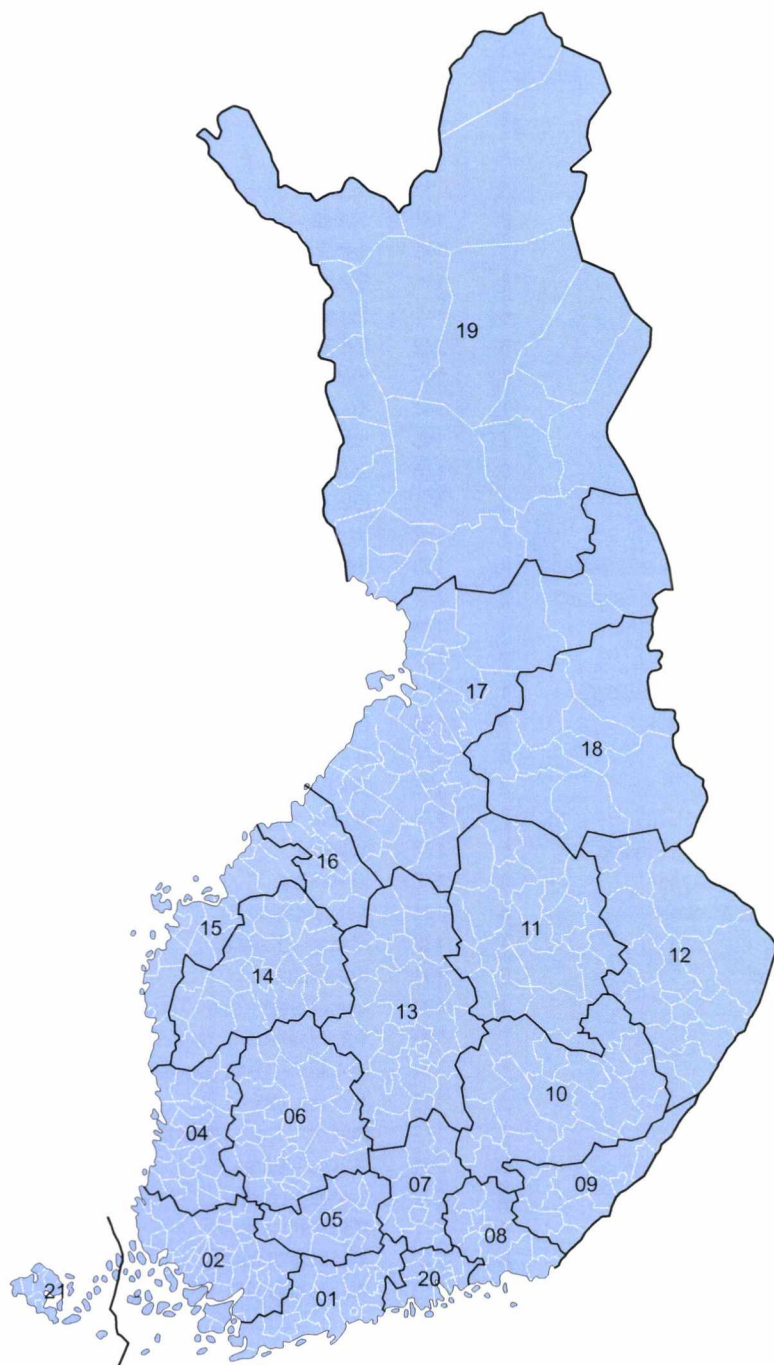


**Taulukko 2. Maakunnat**  
 Tabell 2. Landskapen  
 Table 2. Regions

		Kuntia – Kommuner – Municipalities
01	Uusimaa – Nyland – <i>Uusimaa</i>	24
20	Itä-Uusimaa – Östra Nyland – <i>Itä-Uusimaa</i>	10
02	Varsinais-Suomi – Egentliga Finland – <i>Varsinais-Suomi</i>	53
04	Satakunta – Satakunta – <i>Satakunta</i>	25
05	Kanta-Häme – Egentliga Tavastland – <i>Kanta-Häme</i>	16
06	Pirkanmaa – Birkaland – <i>Pirkanmaa</i>	28
07	Päijät-Häme – Päijänne-Tavastland – <i>Päijät-Häme</i>	12
08	Kymenlaakso – Kymmenedalen – <i>Kymenlaakso</i>	12
09	Etelä-Karjala – Södra Karelen – <i>South Karelia</i>	12
10	Etelä-Savo – Södra Savolax – <i>Etelä-Savo</i>	18
11	Pohjois-Savo – Norra Savolax – <i>Pohjois-Savo</i>	23
12	Pohjois-Karjala – Norra Karelen – <i>North Karelia</i>	16
13	Keski-Suomi – Mellersta Finland – <i>Central Finland</i>	27
14	Etelä-Pohjanmaa – Södra Östern – <i>South Ostrobothnia</i>	26
15	Pohjanmaa – Östern – <i>Ostrobothnia</i>	17
16	Keski-Pohjanmaa – Mellersta Östern – <i>Central Ostrobothnia</i>	12
17	Pohjois-Pohjanmaa – Norra Östern – <i>North Ostrobothnia</i>	38
18	Kainuu – Kajanaland – <i>Kainuu</i>	9
19	Lappi – Lappland – <i>Lappland</i>	21
21	Ahvenanmaa – Åland – <i>Åland</i>	16
		<b>Yht. – Tot. 415</b>

**Kartta 2.**  
Karta 2.  
Map 2.

**Maakunnat**  
Landskapen  
Regions

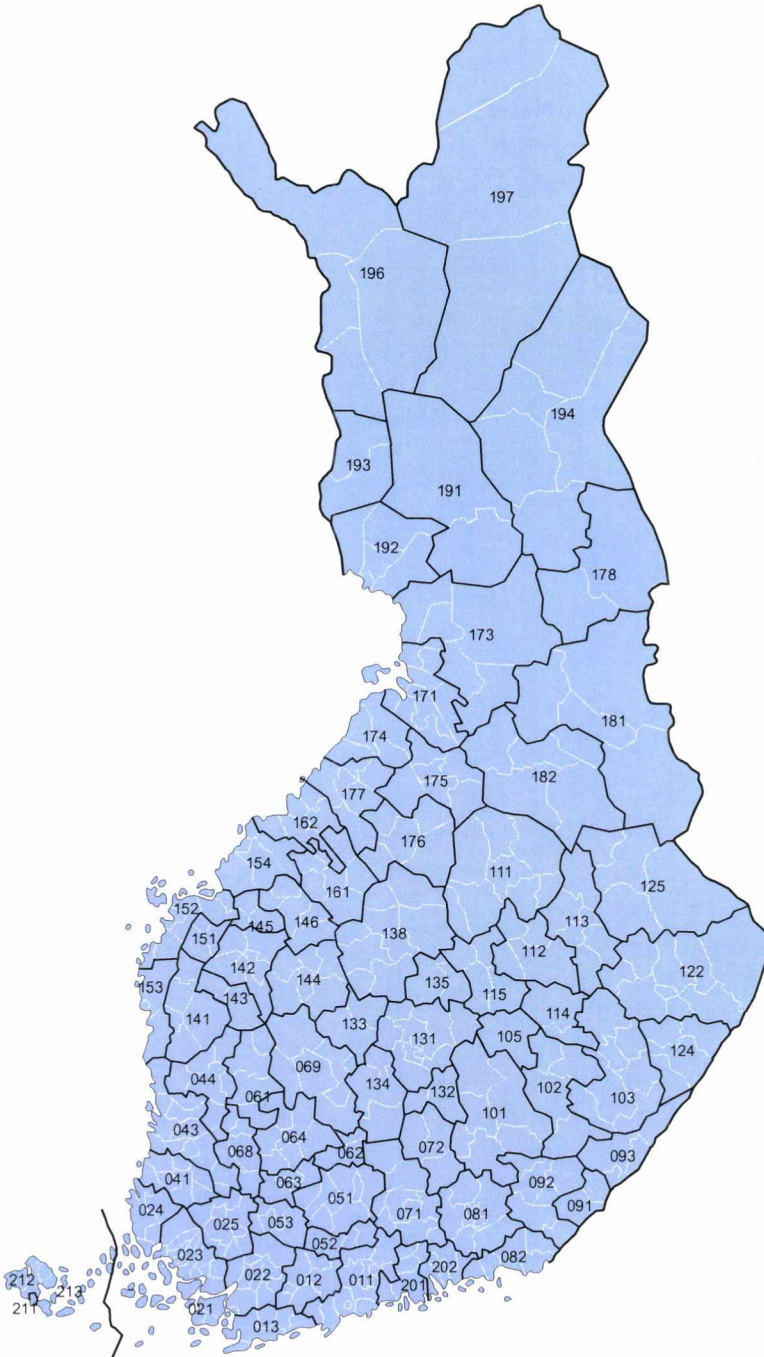


**Taulukko 3. Seutukunnat**  
**Tabell 3. De ekonomiska regionerna**  
**Table 3. Sub-regional units**

		<b>Kuntia</b> Kommuner Municipalities			<b>Kuntia</b> Kommuner Municipalities
011	Helsinki – Helsingfors	13	131	Jyväskylä	9
012	Lohja – Lojo	6	132	Joutsa	2
013	Tammisaari – Ekenäs	5	133	Keuruu	2
021	Åboland-Turunmaa	8	134	Jämsä	3
022	Salo	11	135	Äänekoski	2
023	Turku – Åbo	18	138	Saarijärvi-Viitasaari	9
024	Vakka-Suomi – Nystadsregionen	6	141	Suupohja – Sydösterbotten	5
025	Loimaa	10	142	Seinäjoki	5
041	Rauma – Raumo	7	143	Eteläiset seinänaapurit	2
043	Pori – Björneborg	11	144	Kuusiokunnat	6
044	Pohjois-Satakunta – Norra Satakunta	7	145	Härmänmaa	3
051	Hämeenlinna – Tavastehus	8	146	Järviseutu	5
052	Riihimäki	3	151	Kyrönmaa	3
053	Forssa	5	152	Vaasa – Vasa	6
061	Luoteis-Pirkanmaa – Nordvästra Birkaland	4	153	Sydösterbottens kustregion	3
062	Kaakkois-Pirkanmaa – Sydöstra Birkaland	2	154	Jakobstadsregionen	5
063	Etelä-Pirkanmaa – Södra Birkaland	4	161	Kaustinen – Kaustby	7
064	Tampere – Tammerfors	7	162	Kokkola – Karleby	5
068	Lounais-Pirkanmaa – Sydvästra Birkaland	4	171	Oulu – Uleåborg	10
069	Ylä-Pirkanmaa – Övre Birkaland	7	173	Oulunkaari	5
071	Lahti – Lahtis	9	174	Raahe – Brahestad	4
072	Heinola	3	175	Siikalatva	6
081	Kouvola	7	176	Nivala-Haapajärvi	5
082	Kotka-Hamina – Kotka-Fredrikshamn	5	177	Ylivieska	6
091	Lappeenranta – Villmanstrand	2	178	Koillismaa	2
092	Länsi-Saimaa – Västra Saimen	6	181	Kehys-Kainuu	4
093	Imatra	4	182	Kajaani – Kajana	5
101	Mikkeli – S:t Michel	6	191	Rovaniemi	2
102	Juva	4	192	Kemi-Tornio – Kemi-Torneå	5
103	Savonlinna – Nyslott	7	193	Torniolaakso – Tornedalen	2
105	Pieksämäki	1	194	Itä-Lappi – Östra Lappland	5
111	Ylä-Savo – Norra Savolax	8	196	Tunturi-Lappi	4
112	Kuopio	4	197	Pohjois-Lappi – Norra Lappland	3
113	Koillis-Savo – Nordöstra Savolax	5	201	Porvoo – Borgå	5
114	Varkaus	2	202	Loviisa – Lovisa	5
115	Sisä-Savo – Inre Savolax	4	211	Mariehamns stad	1
122	Joensuu	8	212	Ålands landsbygd	9
124	Keski-Karjala – Mellersta Karelen	4	213	Ålands skärgård	6
125	Pielisen Karjala	4			
					<b>Yht. – Tot. 415</b>

**Kartta 3.**  
Karta 3.  
Map 3.

**Seutukunnat**  
De ekonomiska regionerna  
Sub-regional units



**Taulukko 4. Läänit**  
Tabell 4. Länen  
Table 4. Provinces

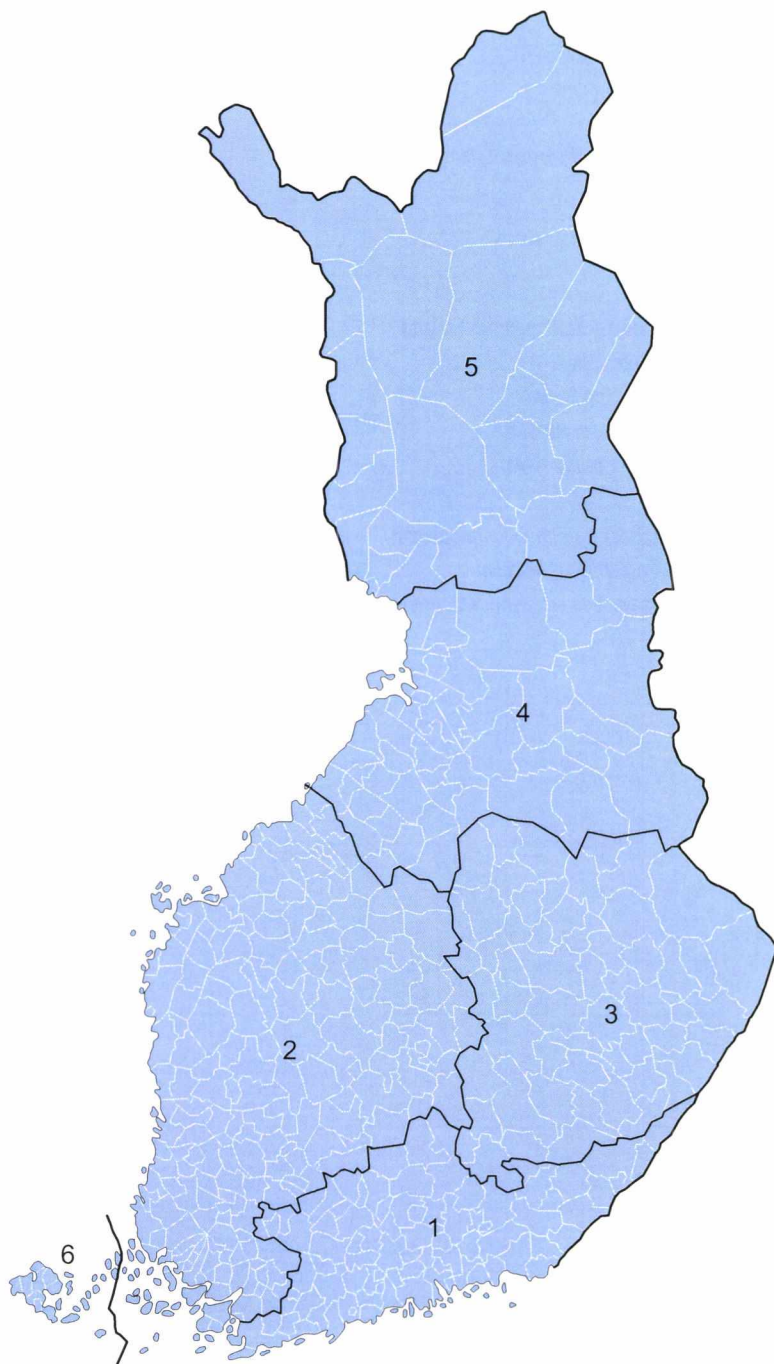
---

		<b>Kuntia – Kommuner – Municipalities</b>
1	Etelä-Suomi – Södra Finland – <i>Southern Finland</i>	86
2	Länsi-Suomi – Västra Finland – <i>Western Finland</i>	188
3	Itä-Suomi – Östra Finland – <i>Eastern Finland</i>	57
4	Oulu – Uleåborg – <i>Oulu</i>	47
5	Lappi – Lappland – <i>Lappland</i>	21
6	Ahvenanmaa – Åland – <i>Åland</i>	16
		<b>Yht. – Tot. 415</b>

---

**Kartta 4.**  
Karta 4.  
Map 4.

**Läänit**  
Länen  
Provinces

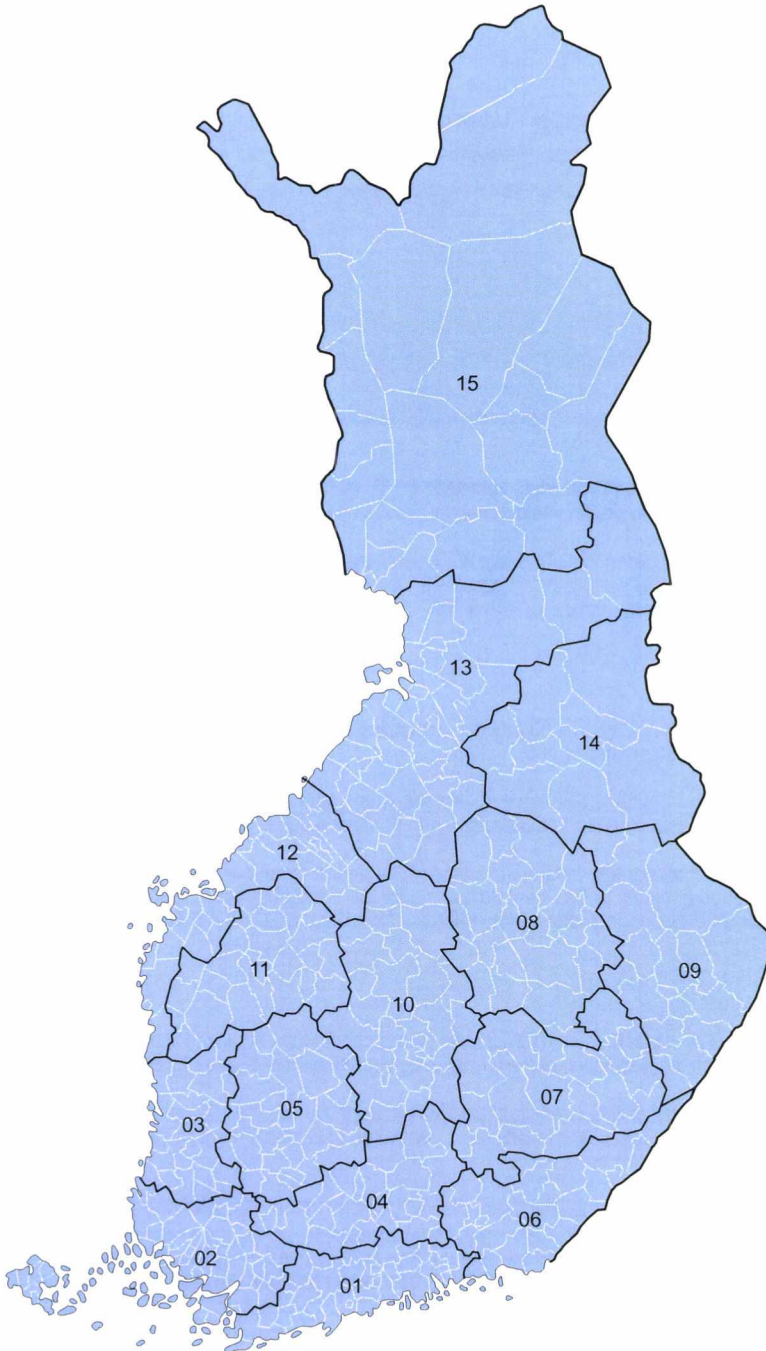


**Taulukko 5. Työvoima- ja elinkeinokeskukset**  
**Tabell 5. Arbetskrafts- och näringscentralerna**  
**Table 5. Employment and Economic Development Centres**

		<b>Kuntia – Kommuner – Municipalities</b>
01	Uusimaa – Nyland – <i>Uusimaa</i>	34
02	Varsinais-Suomi – Egentliga Finland – <i>Varsinais-Suomi</i>	69
03	Satakunta – Satakunta – <i>Satakunta</i>	25
04	Häme – Tavastland – <i>Häme</i>	28
05	Pirkanmaa – Birkaland – <i>Pirkanmaa</i>	28
06	Kaakkois-Suomi – Sydöstra Finland – <i>Southeastern Finland</i>	24
07	Etelä-Savo – Södra Savolax – <i>South Savo</i>	18
08	Pohjois-Savo – Norra Savolax – <i>North Savo</i>	23
09	Pohjois-Karjala – Norra Karelen – <i>North Karelia</i>	16
10	Keski-Suomi – Mellersta Finland – <i>Central Finland</i>	27
11	Etelä-Pohjanmaa – Södra Österbotten – <i>South Ostrobothnia</i>	26
12	Pohjanmaa – Österbotten – <i>Swedish Ostrobothnia</i>	29
13	Pohjois-Pohjanmaa – Norra Österbotten – <i>Northern Ostrobothnia</i>	38
14	Kainuu – Kajanaland – <i>Kainuu</i>	9
15	Lappi – Lappland – <i>Lappland</i>	21
<b>Yht. – Tot. 415</b>		

**Kartta 5.**  
Karta 5.  
Map 5.

**Työvoima- ja elinkeinokeskukset**  
Arbetskrafts- och näringscentralerna  
Employment and Economic Development Centres



**Taulukko 6. Tilastollinen kuntaryhmitys**  
**Tabell 6. Statistisk kommungruppering**  
**Table 6. Statistical grouping of municipalities**

<b>Kuntia – Kommuner – Municipalities</b>		
1	Kaupunkimaiset kunnat – Urbana kommuner – <i>Urban municipalities</i>	67
2	Taajaan asutut kunnat – Tätortskommuner – <i>Semi-urban municipalities</i>	74
3	Maaseutumaiset kunnat – Landsbygdskommuner – <i>Rural municipalities</i>	274
<b>Yht. – Tot. 415</b>		

- 1 Kaupunkimaisia kuntia ovat kunnat, joiden väestöstä vähintään 90 % asuu taajamissa tai suurimman taajaman väkiluku on vähintään 15 000.
- 2 Taajaan asuttuja kuntia ovat kunnat, joiden väestöstä vähintään 60 %, mutta alle 90 % asuu taajamissa ja suurimman taajaman väkiluku on vähintään 4 000, mutta alle 15 000.
- 3 Maaseutumaisia kuntia ovat kunnat, joiden väestöstä alle 60 % asuu taajamissa ja suurimman taajaman väkiluku on alle 15 000, sekä kunnat, joiden väestöstä vähintään 60 %, mutta alle 90 % asuu taajamissa ja suurimman taajaman väkiluku on alle 4 000.




- 1 Urbana kommuner är de kommuner i vilka minst 90 procent av befolkningen bor i tätorter eller där den största tätortens folkmängd är minst 15 000.
- 2 Tätortskommuner utgörs av de kommuner i vilka minst 60 procent, men under 90 procent, av befolkningen bor i tätorter och den största tätortens folkmängd är minst 4 000 men under 15 000.
- 3 Landsbygdskommuner är de kommuner där mindre än 60 procent av befolkningen bor i tätorter och den största tätortens folkmängd är under 15 000 samt de kommuner där minst 60 procent, men under 90 procent, av befolkningen bor i tätorter och den största tätortens folkmängd är under 4 000.

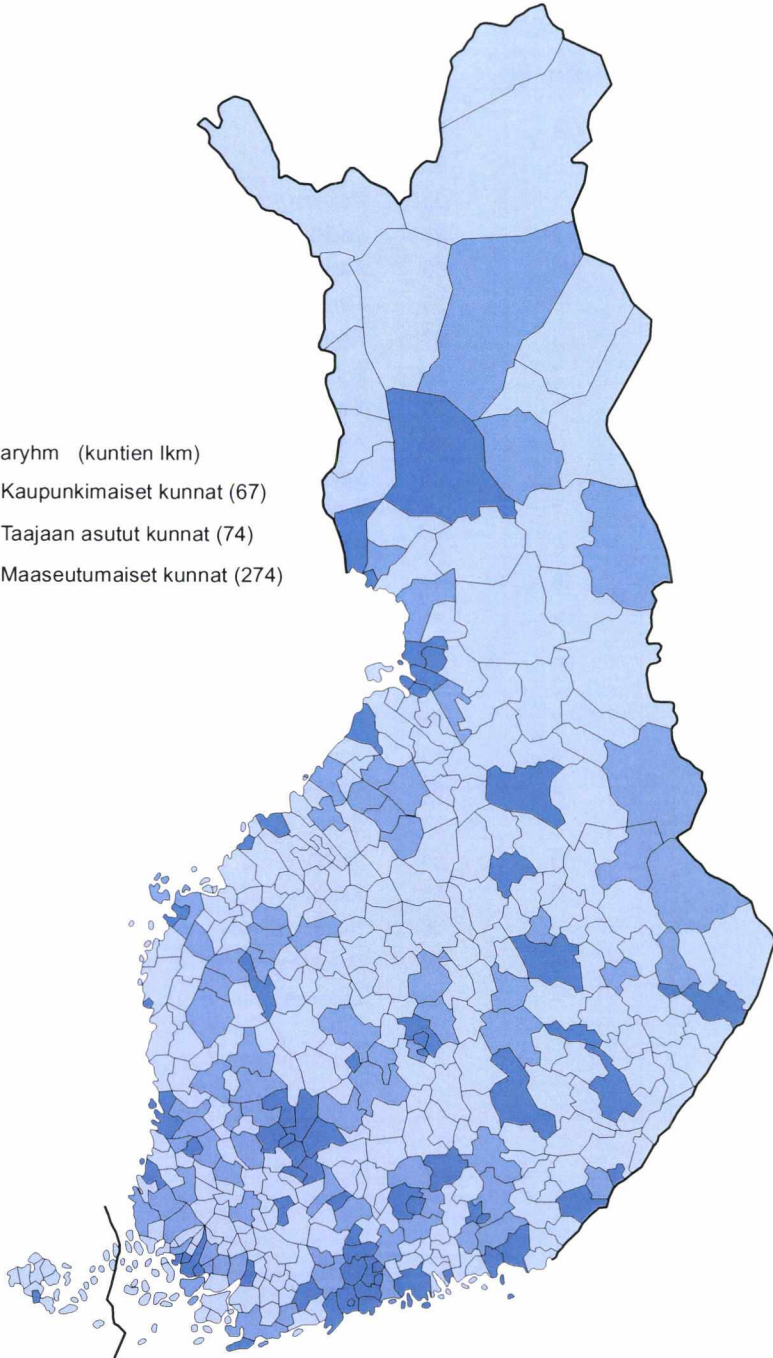
- 1 *Urban municipalities are those municipalities in which at least 90 per cent of the population lives in urban settlements, or in which the population of the largest urban settlement is at least 15,000.*
- 2 *Semi-urban municipalities are municipalities in which at least 60 per cent but less than 90 per cent of the population lives in urban settlements, and in which the population of the largest urban settlement is at least 4,000 but less than 15,000.*
- 3 *Rural municipalities are those municipalities in which less than 60 per cent of the population lives in urban settlements, and in which the population of the largest urban settlement is less than 15,000, as well as those municipalities in which at least 60 per cent but less than 90 per cent of the population lives in urban settlements, and in which the population of the largest urban settlement is less than 4,000.*

**Kartta 6.**  
Karta 6.  
Map 6.

**Tilastollinen kuntaryhmitys**  
Statistisk kommungruppering  
Statistical grouping of municipalities

Kuntaryhm (kuntien lkm)

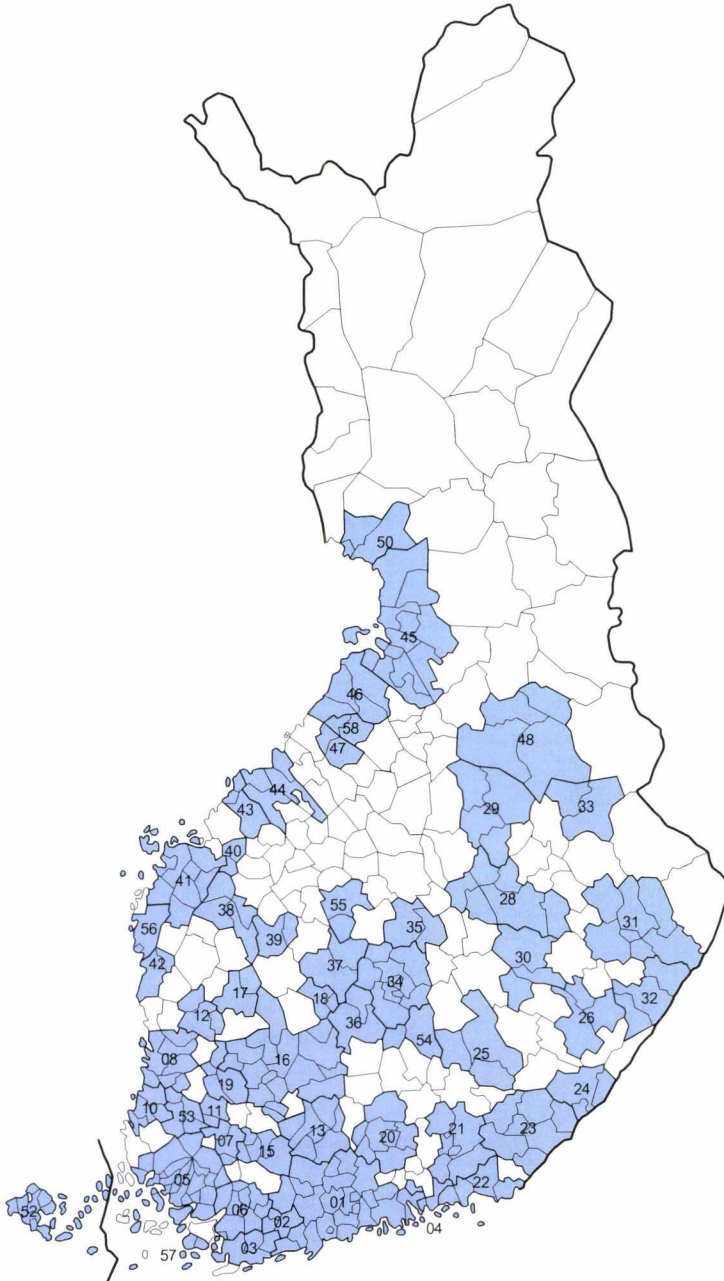
-  Kaupunkimaiset kunnat (67)
-  Taajaan asutut kunnat (74)
-  Maaseutumaiset kunnat (274)



**Taulukko 7. Tilastolliset työssäkäyntialueet**  
 Tabell 7. Pendlingsområdena  
 Table 7. Travel-to-work areas

		<b>Kuntia</b> Kommuner Municipalities			<b>Kuntia</b> Kommuner Municipalities
01	Helsinki – Helsingfors	24	31	Joensuu	6
02	Lohja – Lojo	3	32	Kitee	3
03	Tammisaari – Ekenäs	3	33	Nurmes	2
04	Loviisa – Lovisa	3	34	Jyväskylä	8
05	Turku – Åbo	28	35	Äänekoski	2
06	Salo	10	36	Jämsä	2
07	Loimaa	3	37	Keuruu	2
08	Pori – Björneborg	7	38	Seinäjoki	4
10	Rauma – Raumo	4	39	Alavus	2
11	Huittinen	2	40	Alahärmä	2
12	Kankaanpää	3	41	Vaasa – Vasa	8
13	Hämeenlinna – Tavastehus	7	42	Kristiinankaupunki – Kristinestad	2
15	Forssa	5	43	Pietarsaari – Jakobstad	3
16	Tampere – Tammerfors	16	44	Kokkola – Karleby	4
17	Parkano	2	45	Oulu – Uleåborg	13
18	Mänttä	2	46	Raahe – Brahestad	4
19	Vammala	3	47	Ylivieska	2
20	Lahti – Lahtis	7	48	Kajaani – Kajana	4
21	Kouvola	6	50	Kemi	3
22	Kotka	4	52	Maarianhamina – Mariehamn	16
23	Lappeenranta – Villmanstrand	7	53	Eura	4
24	Imatra	3	54	Joutsa	2
25	Mikkeli – S:t Michel	3	55	Karstula	2
26	Savonlinna – Nyslott	3	56	Närpiö – Närpes	2
28	Kuopio	6	57	Dragsfjärd	2
29	Iisalmi – Idensalmi	4	58	Oulainen	2
30	Varkaus	3			

**Kartta 7.** Tilastolliset työssäkäyntialueet  
Karta 7. Pendlingsområdena  
Map 7. Travel-to-work areas



**Taulukko 8. Kielisuhde**  
**Tabell 8. Språklig indelning**  
**Table 8. Language distribution**

		Kuntia – Kommuner – Municipalities
0	Yksikielinen suomenkielinen kunta – Enspråkig finsk kommun – <i>Monolingual Finnish-speaking municipality</i>	353
1	Kaksikielinen kunta, jossa enemmistön kieli on suomi – Tvåspråkig kommun med finska som flertalets språk – <i>Bilingual municipality with Finnish-speaking majority</i>	21
2	Yksikielinen ruotsinkielinen kunta – Enspråkig svensk kommun – <i>Monolingual Swedish-speaking municipality</i>	19
3	Kaksikielinen kunta, jossa enemmistön kieli on ruotsi – Tvåspråkig kommun med svenska som flertalets språk – <i>Bilingual municipality with Swedish-speaking majority</i>	22
		<b>Yht. – Tot. 415</b>

**1 Kaksikielinen kunta, jossa enemmistön kieli on suomi**  
 Tvåspråkig kommun med finska som flertalets språk  
*Bilingual municipality with Finnish-speaking majority*

049	Espoo – Esbo
078	Hanko – Hangö
091	Helsinki – Helsingfors
231	Kaskinen – Kaskö
235	Kauniainen – Grankulla
257	Kirkkonummi – Kyrkslätt
272	Kokkola – Karleby
407	Lapinjärvi – Lapträsk
444	Lohja – Lojo
434	Loviisa – Lovisa
504	Myrskylä – Mörskom
606	Pohja – Pojo
638	Porvoo – Borgå
624	Pyhtää – Pyttis
701	Ruotsinpyhtää – Strömfors
753	Sipoo – Sibbo
755	Siuntio – Sjundeå
784	Särkisalo – Finby
853	Turku – Åbo
905	Vaasa – Vasa
092	Vantaa – Vanda

**2 Yksikielinen ruotsinkielinen kunta**  
 Enspråkig svensk kommun  
*Monolingual Swedish-speaking municipality*

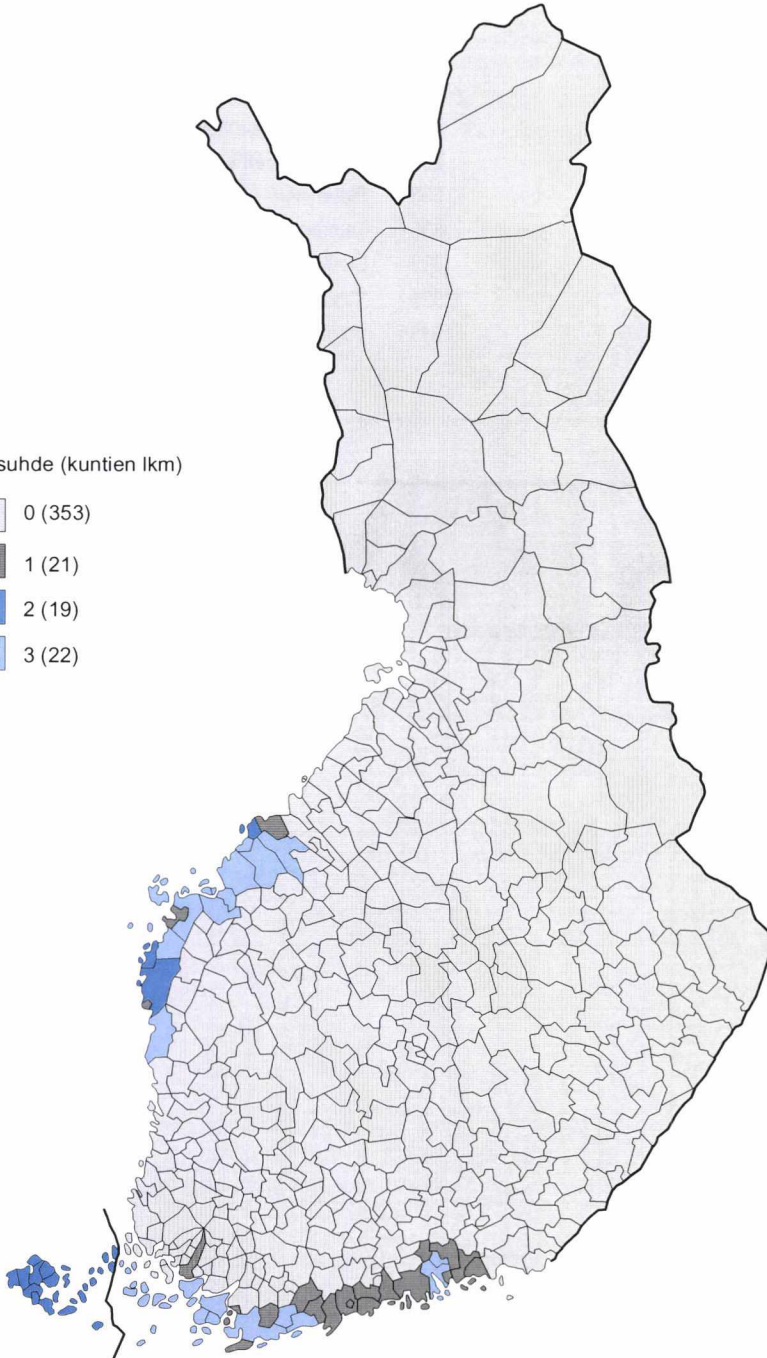

035	Brändö
043	Eckerö
060	Finström
062	Föglö
065	Geta
076	Hammarland
170	Jomala
280	Korsnäs
295	Kumlinge
318	Kökar
417	Lemland
438	Lumparland
440	Luoto – Larsmo
478	Maarianhamina – Mariehamn
545	Närpiö – Närpes
736	Saltvik
766	Sottunga
771	Sund
941	Vårdö

Taulukko jatkuu seuraavalla aukeamalla. – Tabellen fortsätter på nästa uppslag. – *The table continues on the next spread.*

**Kartta 8.**  
Karta 8.  
Map 8.

**Kielisuhde**  
Språklig indelning  
Language distribution

Kielisuhde (kuntien lkm)



---

**3 Kaksikielinen kunta, jossa enemmistön kieli on ruotsi**  
Tvåspråkig kommun med svenska som flertalets språk  
*Bilingual municipality with Swedish-speaking majority*

---

040	Dragsfjärd	499	Mustasaari – Korsholm
101	Houtskari – Houtskär	533	Nauvo – Nagu
150	Iniö	559	Oravainen – Oravais
149	Inkoo – Ingå	573	Parainen – Pargas
220	Karjaa – Karis	599	Pedersören kunta – Pedersöre
243	Kemiö – Kimito	585	Pernaja – Pernå
279	Korpoo – Korpo	598	Pietarsaari – Jakobstad
287	Kristiinankaupunki – Kristinestad	835	Tammisaari – Ekenäs
288	Kruunupyö – Kronoby	893	Uusikaarlepyy – Nykarleby
424	Liljendal	923	Västanfjärd
475	Maalahti – Malax	945	Vöyri-Maksamaa – Vörå-Maxmo

---

---

**0 Yksikielinen suomenkielinen kunta**  
Enspråkig finsk kommun  
*Monolingual Finnish-speaking municipality*

---

Muut kunnat – Övriga kommuner – *Other municipalities*

---

**Taulukko 9. Kuntamuoto**  
 Tabell 9. Kommunform  
 Table 9. Type of municipality

		Kuntia – Kommuner – Municipalities
1	Läänin pääkaupunki – Länets huvudstad – <i>Capital of the province</i>	6
2	Muu kaupunki – Annan stad – <i>Other urban municipality</i>	107
4	Muu kunta – Annan kommun – <i>Other municipality</i>	302
<b>Yht. – Tot. 415</b>		

<b>1</b>	<b>Läänin pääkaupunki – Länets huvudstad – Capital of the province</b>	143	Ikaalinen – Ikaalis
		153	Imatra
109	Hämeenlinna – Tavastehus	167	Joensuu
491	Mikkeli – S:t Michel	173	Joutseno
564	Oulu – Uleåborg	174	Juankoski
698	Rovaniemi	179	Jyväskylä
853	Turku – Åbo	182	Jämsä
		183	Jämsänkoski
		186	Järvenpää – Träskända
		202	Kaarina – S:t Karins
<b>1</b>	<b>Pääkaupunki – Huvudstad – Capital of Åland</b>	205	Kajaani – Kajana
478	Maarianhamina – Mariehamn	208	Kalajoki
		214	Kankaanpää
<b>2</b>	<b>Muu kaupunki – Annan stad – Other urban municipality</b>	217	Kannus
020	Akaa	220	Karjaa – Karis
005	Alajärvi	224	Karkkila – Högfors
010	Alavus	231	Kaskinen – Kaskö
754	Anjalankoski	232	Kauhajoki
049	Espoo – Esbo	233	Kauhava
061	Forssa	235	Kauniainen – Grankulla
069	Haapajärvi	240	Kemi
071	Haapavesi	320	Kemijärvi
075	Hamina – Fredrikshamn	245	Kerava – Kervo
078	Hanko – Hangö	249	Keuruu
079	Harjavalta	260	Kitee
111	Heinola	263	Kiuruvesi
091	Helsinki – Helsingfors	271	Kokemäki – Kumo
102	Huittinen	272	Kokkola – Karleby
106	Hyvinkää – Hyvinge	285	Kotka
140	Iisalmi – Idensalmi	286	Kouvola
		287	Kristiinakaupunki – Kristinestad

---

290	Kuhmo	626	Pyhäjärvi
297	Kuopio	678	Raahe – Brahestad
301	Kurikka	680	Raisio – Reso
305	Kuusamo	684	Rauma – Raumo
306	Kuusankoski	694	Riihimäki
398	Lahti – Lahtis	729	Saarijärvi
400	Laitila	734	Salo
405	Lappeenranta – Villmanstrand	740	Savonlinna – Nyslott
408	Lapua – Lappo	743	Seinäjoki
422	Lieksa	761	Somero
444	Lohja – Lojo	778	Suonenjoki
430	Loimaa	835	Tammisaari – Ekenäs
434	Loviisa – Lovisa	837	Tampere – Tammerfors
506	Mänttä	851	Tornio – Torneå
529	Naantali – Nådendal	886	Uvila – Ulvsby
534	Nilsia	893	Uusikaarlepyy – Nykarleby
535	Nivala	895	Uusikaupunki – Nystad
536	Nokia	905	Vaasa – Vasa
541	Nurmes	908	Valkeakoski
545	Närpiö – Närpes	912	Vammala
560	Orimattila	092	Vantaa – Vanda
562	Orivesi	915	Varkaus
563	Oulainen	931	Viitasaari
309	Outokumpu	936	Virrat – Virdois
577	Paimio – Pemar	977	Ylivieska
573	Parainen – Pargas	980	Ylöjärvi
581	Parkano	989	Ähtäri – Etseri
593	Pieksämäki	992	Äänekoski
598	Pietarsaari – Jakobstad		
609	Pori – Björneborg		
638	Porvoo – Borgå		
615	Pudasjärvi		
		<b>4</b>	<b>Muu kunta – Annan kommun – Other municipality</b>
			Muut kunnat – Övriga kommuner – Other municipalities

---

**Taulukko 10. Kunnat aakkos- ja numerojärjestyksessä**  
 Tabell 10. Kommunerna i alfabetisk ordning och i nummerordning  
 Table 10. Alphabetical and numerical classification of municipalities

Kunta	Seutukunta	Maakunta	Suuralue	Lääni	Kunta-ryhmä	Työssä-käyntialue	TE-keskus	
Kommun	Ekonomisk region	Landskap	Storområde	Län	Kommun-grupp	Pendlings-område	TE-central grupp	
Municipality	Subregional unit	Region	Major region	Province	Municipal group	Travel-to-work area	TE-Centre	
Akaa ks. 020								
004	Alahärmä	145	14	2	2	3	40	11
005	Alajärvi	146	14	2	2	2	0	11
006	Alastaro	25	2	1	2	3	7	2
009	Alavieska	177	17	4	4	3	47	13
010	Alavus	144	14	2	2	3	39	11
Anjalankoski ks. 754								
015	Artjärvi – Artsjö	71	7	1	1	3	0	4
Artsjö se 015								
016	Asikkala	71	7	1	1	2	20	4
017	Askainen – Villnäs	23	2	1	2	3	5	2
018	Askola	201	20	1	1	3	1	1
019	Aura	25	2	1	2	3	5	2
Birkkala se 604								
Björnå se 586								
Björneborg se 609								
Borgnäs se 611								
Borgå se 638								
Brahestad se 678								
020	Akaa	63	6	2	2	1	16	5
035	Brändö	213	21	5	6	3	52	2
Bötom se 218								
040	Dragsfjärd	21	2	1	2	3	57	2
043	Eckerö	212	21	5	6	3	52	2
Ekenäs se 835								
044	Elimäki	81	8	1	1	2	21	6
Enare se 148								
045	Eno	122	12	3	3	3	31	9
046	Enonkoski	103	10	3	3	3	26	7
Enontekis se 047								
047	Enontekiö – Enontekis	196	19	4	5	3	0	15
Esbo se 049								
049	Espoo – Esbo	11	1	1	1	1	1	1

Kunta	Seutukunta	Maakunta	Suuralue	Lääni	Kunta-ryhmä	Työssä-käyntialue	TE-keskus
Kommun	Ekonomisk region	Landskap	Storområde	Län	Kommun-grupp	Pendlings-område	TE-central
Municipality	Subregional unit	Region	Major region	Province	Municipal group	Travel-to-work area	TE-Centre
Etseri se 989							
050	Eura	41	4	2	2	53	3
051	Eurajoki – Euraâminne	41	4	2	2	10	3
Euraâminne se 051							
052	Evijärvi	146	14	2	2	0	11
Finby se 784							
060	Finström	212	21	5	6	52	2
061	Forssa	53	5	1	1	15	4
Fredrikshamn se 075							
062	Föglö	213	21	5	6	52	2
065	Geta	212	21	5	6	52	2
Grankulla se 235							
Gustavs se 304							
069	Haapajärvi	176	17	4	4	0	13
071	Haapavesi	175	17	4	4	0	13
072	Hailuoto – Karlö	171	17	4	4	45	13
073	Halikko	22	2	1	2	6	2
074	Haisua	161	16	4	2	0	12
075	Hamina – Fredrikshamn	82	8	1	1	22	6
076	Hammarland	212	21	5	6	52	2
Hangö se 078							
077	Hankasalmi	131	13	2	2	0	10
078	Hanko – Hangö	13	1	1	1	0	1
079	Harjavalta	43	4	2	2	8	3
081	Hartola	72	7	1	1	0	4
082	Hattula	51	5	1	1	13	4
083	Hauho	51	5	1	1	13	4
084	Haukipudas	171	17	4	4	45	13
086	Hausjärvi	52	5	1	1	1	4
Heinola ks. 111							
090	Heinävesi	103	10	3	3	0	7
Helsingfors se 091							
091	Helsinki – Helsingfors	11	1	1	1	1	1
092	Vantaa – Vanda	11	1	1	1	1	1
095	Himanka	162	16	4	2	0	12
097	Hirvensalmi	101	10	3	3	25	7
098	Hollola	71	7	1	1	20	4
099	Honkajoki	44	4	2	2	12	3
101	Houtskari – Houtskär	21	2	1	2	0	2

Kunta	Seutukunta	Maakunta	Suuralue	Lääni	Kunta-ryhmä	Työssä-käyntialue	TE-keskus
Kommun	Ekonomisk region	Landskap	Storområde	Län	Kommun-grupp	Pendlings-område	TE-central
Municipality	Subregional unit	Region	Major region	Province	Municipal group	Travel-to-work area	TE-Centre
Houtskär se 101							
102 Huittinen	43	4	2	2	2	11	3
103 Humppila	53	5	1	1	3	15	4
105 Hyrynsalmi	181	18	3	4	3	0	14
Hyvinge se 106							
106 Hyvinkää – Hyvinge	11	1	1	1	1	1	1
Hämeenkoski ks. 283							
108 Hämeenkyrö – Tavastkyro	61	6	2	2	2	16	5
109 Hämeenlinna – Tavastehus	51	5	1	1	1	13	4
Högfors se 224							
Idensalmi se 140							
111 Heinola	72	7	1	1	1	0	4
139 Ii	173	17	4	4	2	45	13
140 Iisalmi – Idensalmi	111	11	3	3	1	29	8
142 Iitti	81	8	1	1	3	0	6
143 Ikaalinen – Ikaalis	61	6	2	2	2	0	5
Ikaalis se 143							
145 Ilmajoki	142	14	2	2	2	38	11
Iloants se 146							
146 Iloantsi – Iloants	122	12	3	3	3	0	9
Imatra ks. 153							
148 Inari – Enare	197	19	4	5	3	0	15
Ingå se 149							
149 Inkoo – Ingå	13	1	1	1	3	1	1
150 Iniö	21	2	1	2	3	5	2
Inkoo ks. 149							
151 Isojoki – Storå	141	14	2	2	3	0	11
152 Isokyrö – Storkyro	151	15	2	2	3	41	12
153 Imatra	93	9	1	1	1	24	6
163 Jaala	81	8	1	1	3	21	6
Jakobstad se 598							
164 Jalasjärvi	143	14	2	2	3	0	11
165 Janakkala	51	5	1	1	2	13	4
Jockis se 169							
167 Joensuu	122	12	3	3	1	31	9
169 Jokioinen – Jockis	53	5	1	1	3	15	4
170 Jomala	212	21	5	6	3	52	2
171 Joroinen – Jorois	102	10	3	3	3	30	7

Kunta	Seutukunta	Maakunta	Suuralue	Lääni	Kunta-ryhmä	Työssä-käyntialue	TE-keskus	
Kommun	Ekonomisk region	Landskap	Storområde	Län	Kommun-grupp	Pendlings-område	TE-central	
Municipality	Subregional unit	Region	Major region	Province	Municipal group	Travel-to-work area	TE-Centre	
Jorois se 171								
172	Joutsa	132	13	2	2	3	54	10
173	Joutseno	91	9	1	1	2	23	6
174	Juankoski	113	11	3	3	3	0	8
175	Jurva	141	14	2	2	3	41	11
176	Juuka	125	12	3	3	3	0	9
177	Juupajoki	69	6	2	2	3	16	5
178	Juva	102	10	3	3	3	0	7
179	Jyväskylä	131	13	2	2	1	34	10
Jyväskylä lk se 180								
180	Jyväskylän mlk – Jyväskylä lk	131	13	2	2	1	34	10
181	Jämijärvi	44	4	2	2	3	12	3
182	Jämsä	134	13	2	2	2	36	10
183	Jämsänkoski	134	13	2	2	2	36	10
186	Järvenpää – Träskända	11	1	1	1	1	1	1
202	Kaarina – S:t Karins	23	2	1	2	1	5	2
204	Kaavi	113	11	3	3	3	0	8
205	Kajaani – Kajana	182	18	3	4	1	48	14
Kajana se 205								
208	Kalajoki	177	17	4	4	2	0	13
210	Kalvola	51	5	1	1	3	13	4
211	Kangasala	64	6	2	2	1	16	5
213	Kangasniemi	101	10	3	3	3	0	7
214	Kankaanpää	44	4	2	2	2	12	3
216	Kannonkoski	138	13	2	2	3	0	10
217	Kannus	162	16	4	2	2	0	12
218	Karjoki – Bötom	141	14	2	2	3	42	11
Karis se 220								
Karislojo se 223								
220	Karjaa – Karis	13	1	1	1	2	3	1
223	Karjalohja – Karislojo	12	1	1	1	3	2	1
224	Karkkila – Högfors	12	1	1	1	2	1	1
Karleby se 272								
Karlö se 072								
226	Karstula	138	13	2	2	3	55	10
227	Karttula	112	11	3	3	3	28	8
230	Karvia	44	4	2	2	3	0	3
231	Kaškinen – Kaskö	153	15	2	2	1	56	12

Kunta	Seutukunta	Maakunta	Suuralue	Lääni	Kunta-ryhmä	Työssä-käyntialue	TE-keskus
Kommun	Ekonomisk region	Landskap	Storområde	Län	Kommun-grupp	Pendlings-område	TE-central
Municipality	Subregional unit	Region	Major region	Province	Municipal group	Travel-to-work area	TE-Centre
Kaskö se 231							
232 Kauhajoki	141	14	2	2	2	0	11
233 Kauhava	145	14	2	2	2	0	11
235 Kauniainen – Grankulla	11	1	1	1	1	1	1
Kaustby se 236							
236 Kaustinen – Kaustby	161	16	4	2	3	0	12
239 Keitele	111	11	3	3	3	0	8
Kelviä se 315							
240 Kemi	192	19	4	5	1	50	15
Kemijärvi ks. 320							
241 Keminmaa	192	19	4	5	2	50	15
243 Kemiö – Kimito	21	2	1	2	3	0	2
244 Kempele	171	17	4	4	1	45	13
245 Kerava – Kervo	11	1	1	1	1	1	1
246 Kerimäki	103	10	3	3	3	26	7
Kervo se 245							
247 Kestilä	175	17	4	4	3	0	13
248 Kesälahti	124	12	3	3	3	32	9
249 Keuruu	133	13	2	2	2	37	10
250 Kihniö	61	6	2	2	3	17	5
252 Kiikala	22	2	1	2	3	6	2
254 Kiikoinen	44	4	2	2	3	19	3
255 Kiiminki	171	17	4	4	1	45	13
Kimito se 243							
256 Kinnula	138	13	2	2	3	0	10
257 Kirkkonummi – Kyrkslätt	11	1	1	1	1	1	1
259 Kisko	22	2	1	2	3	6	2
260 Kitee	124	12	3	3	3	32	9
261 Kittilä	196	19	4	5	3	0	15
262 Kiukainen	41	4	2	2	3	53	3
263 Kiuruvesi	111	11	3	3	3	0	8
265 Kivijärvi	138	13	2	2	3	0	10
Kjulo se 319							
271 Kokemäki – Kumo	43	4	2	2	2	0	3
272 Kokkola – Karleby	162	16	4	2	1	44	12
273 Kolari	196	19	4	5	3	0	15
275 Konnevesi	135	13	2	2	3	35	10
276 Kontiolahti	122	12	3	3	2	31	9

Kunta	Seutukunta	Maakunta	Suuralue	Lääni	Kunta-ryhmä	Työssä-käyntialue	TE-keskus
Kommun	Ekonomisk region	Landskap	Storområde	Län	Kommun-grupp	Pendlings-område	TE-central
Municipality	Subregional unit	Region	Major region	Province	Municipal group	Travel-to-work area	TE-Centre
277 Korpilahti Korpo se 279	131	13	2	2	3	34	10
279 Korppoo – Korpo Korsholm se 499	21	2	1	2	3	5	2
280 Korsnäs	152	15	2	2	3	0	12
281 Korteesjärvi	146	14	2	2	3	0	11
283 Hämeenkoski	71	7	1	1	3	20	4
284 Koski TI	25	2	1	2	3	0	2
285 Kotka	82	8	1	1	1	22	6
286 Kouvola	81	8	1	1	1	21	6
287 Kristiinankaupunki – Kristinestad Kristinestad se 287 Kronoby se 288	153	15	2	2	3	42	12
288 Kruunupyö – Kronoby	154	15	2	2	3	44	12
289 Kuhmalahti	62	6	2	2	3	16	5
290 Kuhmo	181	18	3	4	2	0	14
291 Kuhmoinen	134	13	2	2	3	0	10
295 Kumlinge Kumo se 271	213	21	5	6	3	52	2
297 Kuopio	112	11	3	3	1	28	8
300 Kuortane	144	14	2	2	3	0	11
301 Kurikka	143	14	2	2	2	0	11
303 Kuru	69	6	2	2	3	16	5
304 Kustavi – Gustavs	24	2	1	2	3	0	2
305 Kuusamo	178	17	4	4	2	0	13
306 Kuusankoski	81	8	1	1	1	21	6
308 Kuusjoki	22	2	1	2	3	6	2
309 Outokumpu	122	12	3	3	2	0	9
310 Kylmäkoski Kyrkslätt se 257	63	6	2	2	3	16	5
312 Kyyjärvi	138	13	2	2	3	0	10
315 Kälviä – Kelviä	162	16	4	2	3	44	12
316 Kärkölä	71	7	1	1	3	20	4
317 Kärsämäki	176	17	4	4	3	0	13
318 Kökar	213	21	5	6	3	52	2
319 Köyliö – Kijulo	41	4	2	2	3	53	3
320 Kemijärvi	194	19	4	5	2	0	15
398 Lahti – Lahtis	71	7	1	1	1	20	4

Kunta	Seutukunta	Maakunta	Suuralue	Lääni	Kunta-ryhmä	Työssä-käyntialue	TE-keskus
Kommun	Ekonomisk region	Landskap	Storområde	Län	Kommun-grupp	Pendlings-område	TE-central
Municipality	Subregional unit	Region	Major region	Province	Municipal group	Travel-to-work area	TE-Centre
Lahtis se 398							
Laihela se 399							
399 Laihia – Laihela	151	15	2	2	2	41	12
400 Laitila	24	2	1	2	2	0	2
401 Lammi	51	5	1	1	3	0	4
Lapinjärvi ks. 407							
402 Lapinlahti	111	11	3	3	3	29	8
403 Lappajärvi	146	14	2	2	3	0	11
405 Lappeenranta – Villmanstrand	91	9	1	1	1	23	6
406 Lappi	41	4	2	2	3	10	3
Lappo se 408							
Lapträsk se 407							
407 Lapinjärvi – Lapträsk	202	20	1	1	3	0	1
408 Lapua – Lappo	142	14	2	2	2	0	11
Larsmo se 440							
410 Laukaa	131	13	2	2	2	34	10
413 Lavia	44	4	2	2	3	0	3
414 Lehtimäki	144	14	2	2	3	0	11
416 Lemi	92	9	1	1	3	23	6
417 Lemland	212	21	5	6	3	52	2
418 Lempäälä	64	6	2	2	1	16	5
419 Lemu	23	2	1	2	3	5	2
420 Leppävirta	114	11	3	3	3	30	8
421 Lestijärvi	161	16	4	2	3	0	12
422 Lieksa	125	12	3	3	2	0	9
423 Lieto – Lundo	23	2	1	2	2	5	2
424 Liljendal	202	20	1	1	3	4	1
Lillkyro se 942							
Limingo se 425							
425 Liminka – Limingo	171	17	4	4	3	45	13
426 Liperi	122	12	3	3	3	31	9
Lochteå se 429							
Lohja ks. 444							
429 Lohtaja – Lochteå	162	16	4	2	3	44	12
430 Loimaa	25	2	1	2	2	7	2
Lojo se 444							
433 Loppi	52	5	1	1	3	1	4
434 Loviisa – Lovisa	202	20	1	1	1	4	1
Lovisa se 434							

Kunta	Seutukunta	Maakunta	Suuralue	Lääni	Kunta-ryhmä	Työssä-käyntialue	TE-keskus	
Kommun	Ekonomisk region	Landskap	Storområde	Län	Kommun-grupp	Pendlings-område	TE-central	
Municipality	Subregional unit	Region	Major region	Province	Municipal group	Travel-to-work area	TE-Centre	
435	Luhanka	132	13	2	2	3	54	10
436	Lumijoki	171	17	4	4	3	45	13
438	Lumparland	212	21	5	6	3	52	2
	Lundo se 423							
440	Luoto – Larsmo	154	15	2	2	3	43	12
441	Luumäki	92	9	1	1	3	23	6
442	Luvia	43	4	2	2	3	8	3
444	Lohja – Lojo	12	1	1	1	1	2	1
475	Maalahti – Malax	152	15	2	2	3	41	12
476	Maaninka	112	11	3	3	3	28	8
478	Maarianhamina – Mariehamn	211	21	5	6	1	52	2
	Malax se 475							
	Mariehamn se 478							
480	Marttila	25	2	1	2	3	5	2
481	Masku	23	2	1	2	2	5	2
482	Mellilä	25	2	1	2	3	7	2
483	Merijärvi	177	17	4	4	3	58	13
484	Merikarvia – Sastmola	43	4	2	2	3	0	3
485	Merimasku	23	2	1	2	3	5	2
489	Miehikkälä	82	8	1	1	3	0	6
491	Mikkeli – S:t Michel	101	10	3	3	1	25	7
493	Mouhijärvi	68	6	2	2	3	16	5
494	Muhos	171	17	4	4	2	45	13
495	Multia	133	13	2	2	3	37	10
498	Muonio	196	19	4	5	3	0	15
499	Mustasaari – Korsholm	152	15	2	2	2	41	12
500	Muurame	131	13	2	2	2	34	10
501	Muurla	22	2	1	2	3	6	2
503	Mynämäki	23	2	1	2	2	5	2
504	Myrskylä – Mörskom	201	20	1	1	3	0	1
505	Mäntsälä	11	1	1	1	2	1	1
506	Mänttä	69	6	2	2	1	18	5
507	Mäntyharju	101	10	3	3	2	0	7
	Mörskom se 504							
529	Naantali – Nådendal	23	2	1	2	1	5	2
	Nagu se 533							
531	Nakkila	43	4	2	2	2	8	3
532	Nastola	71	7	1	1	2	20	4
533	Nauvo – Nagu	21	2	1	2	3	0	2

Kunta	Seutukunta	Maakunta	Suuralue	Lääni	Kunta-ryhmä	Työssä-käyntialue	TE-keskus
Kommun	Ekonomisk region	Landskap	Storområde	Län	Kommun-grupp	Pendlings-område	TE-central
Municipality	Subregional unit	Region	Major region	Province	Municipal group	Travel-to-work area	TE-Centre
534 Nilsjä	113	11	3	3	3	0	8
535 Nivala	176	17	4	4	2	0	13
536 Nokia	64	6	2	2	1	16	5
537 Noormarkku – Norrmark Norrmark se 537	43	4	2	2	2	8	3
538 Nousiainen – Nousis Nousis se 538	23	2	1	2	3	5	2
540 Nummi-Pusula	12	1	1	1	3	1	1
541 Nurmes	125	12	3	3	2	33	9
543 Nurmijärvi	11	1	1	1	1	1	1
544 Nurmo Nykarleby se 893 Nyslott se 740 Nystad se 895 Nådendal se 529 Närpes se 545	142	14	2	2	2	38	11
545 Närpiö – Närpes	153	15	2	2	3	56	12
559 Oravainen – Oravais Oravais se 559	152	15	2	2	3	0	12
560 Orimattila	71	7	1	1	2	20	4
561 Oripää	25	2	1	2	3	0	2
562 Orivesi	69	6	2	2	2	16	5
563 Oulainen	177	17	4	4	2	58	13
564 Oulu – Uleåborg	171	17	4	4	1	45	13
567 Oulunsalo Outokumpu ks. 309	171	17	4	4	1	45	13
573 Parainen – Pargas	21	2	1	2	2	5	2
576 Padasjoki	71	7	1	1	3	0	4
577 Paimio – Pemar	23	2	1	2	2	5	2
578 Paltamo Parainen ks. 573 Pargas se 573	182	18	3	4	3	48	14
580 Parikkala	93	9	1	1	3	0	6
581 Parkano Pedersöre se 599 Pedersören kunta ks. 599	61	6	2	2	2	17	5
583 Pelkosenniemi Pello ks. 854 Pemar se 577	194	19	4	5	3	0	15

Kunta	Seutukunta	Maakunta	Suuralue	Lääni	Kunta-ryhmä	Työssä-käyntialue	TE-keskus
Kommun	Ekonomisk region	Landskap	Storområde	Län	Kommun-grupp	Pendlings-område	TE-central
Municipality	Subregional unit	Region	Major region	Province	Municipal group	Travel-to-work area	TE-Centre
584 Perho	161	16	4	2	3	0	12
585 Pernaja – Pernå	202	20	1	1	3	1	1
586 Perniö – Bjärnä Pernå se 585	22	2	1	2	3	6	2
587 Pertteli	22	2	1	2	3	6	2
588 Pertunmaa	101	10	3	3	3	0	7
592 Petäjavesi	131	13	2	2	3	34	10
593 Pieksämäki	105	10	3	3	2	0	7
595 Pielavesi	111	11	3	3	3	0	8
598 Pietarsaari – Jakobstad	154	15	2	2	1	43	12
599 Pedersören kunta – Pedersöre	154	15	2	2	3	43	12
601 Pihtipudas	138	13	2	2	3	0	10
602 Piikkiö – Pikis	23	2	1	2	2	5	2
603 Piippola Pikis se 602	175	17	4	4	3	0	13
604 Pirkkala – Birkkala	64	6	2	2	1	16	5
606 Pohja – Pojo Pojo se 606	13	1	1	1	3	3	1
607 Polvijärvi	122	12	3	3	3	31	9
608 Pomarkku – Påmark	43	4	2	2	3	8	3
609 Pori – Björneborg	43	4	2	2	1	8	3
611 Pornainen – Borgnäs Porvoo ks. 638	11	1	1	1	3	1	1
614 Posio	194	19	4	5	3	0	15
615 Pudasjärvi	173	17	4	4	3	0	13
616 Pukkila	201	20	1	1	3	0	1
617 Pulkila	175	17	4	4	3	0	13
618 Punkaharju	103	10	3	3	3	0	7
619 Punkalaidun	68	6	2	2	3	0	5
620 Puolanka	181	18	3	4	3	0	14
623 Puumala	102	10	3	3	3	0	7
624 Pyhtää – Pyttis	82	8	1	1	3	22	6
625 Pyhäjoki	174	17	4	4	3	46	13
626 Pyhäjärvi	176	17	4	4	3	0	13
630 Pyhäntä	175	17	4	4	3	0	13
631 Pyhäranta	24	2	1	2	3	10	2
632 Pyhäselkä	122	12	3	3	3	31	9
633 Pylkönmäki Pyttis se 624	138	13	2	2	3	55	10

Kunta	Seutukunta	Maakunta	Suuralue	Lääni	Kunta-ryhmä	Työssä-käyntialue	TE-keskus	
Kommun	Ekonomisk region	Landskap	Storområde	Län	Kommun-grupp	Pendlings-område	TE-central	
Municipality	Subregional unit	Region	Major region	Province	Municipal group	Travel-to-work area	TE-Centre	
Påmark se 608								
635	Pälkäne	62	6	2	2	3	16	5
636	Pöytyä	25	2	1	2	3	5	2
638	Porvoo – Borgå	201	20	1	1	1	1	1
678	Raahe – Brahestad	174	17	4	4	1	46	13
680	Raisio – Reso	23	2	1	2	1	5	2
681	Rantasalmi	102	10	3	3	3	0	7
682	Rantsila	175	17	4	4	3	0	13
683	Ranua	191	19	4	5	3	0	15
684	Rauma – Raumo	41	4	2	2	1	10	3
Raumo se 684								
686	Rautalampi	115	11	3	3	3	0	8
687	Rautavaara	113	11	3	3	3	0	8
689	Rautjärvi	93	9	1	1	3	24	6
691	Reisjärvi	176	17	4	4	3	0	13
692	Renko	51	5	1	1	3	13	4
Reso se 680								
694	Riihimäki	52	5	1	1	1	1	4
Rimito se 705								
696	Ristiina	101	10	3	3	3	25	7
697	Ristijärvi	182	18	3	4	3	48	14
698	Rovaniemi	191	19	4	5	1	0	15
700	Ruokolahti	93	9	1	1	3	24	6
701	Ruotsinpyhtää – Strömfors	202	20	1	1	3	4	1
702	Ruovesi	69	6	2	2	3	0	5
704	Rusko	23	2	1	2	3	5	2
705	Rymättylä – Rimito	23	2	1	2	3	5	2
707	Rääkkylä	124	12	3	3	3	0	9
S:t Karins se 202								
S:t Michel se 491								
729	Saarjärvi	138	13	2	2	3	0	10
Sagu se 738								
732	Salla	194	19	4	5	3	0	15
734	Salo	22	2	1	2	1	6	2
736	Saltvik	212	21	5	6	3	52	2
737	Sammatti	12	1	1	1	3	2	1
Sastmola se 484								

Kunta	Seutukunta	Maakunta	Suuralue	Lääni	Kunta-ryhmä	Työssä-käyntialue	TE-keskus
Kommun	Ekonomisk region	Landskap	Storområde	Län	Kommun-grupp	Pendlings-område	TE-central
Municipality	Subregional unit	Region	Major region	Province	Municipal group	Travel-to-work area	TE-Centre
738 Sauvo – Sagu	23	2	1	2	3	5	2
739 Savitaipale	92	9	1	1	3	23	6
740 Savonlinna – Nyslott	103	10	3	3	1	26	7
741 Savonranta	103	10	3	3	3	0	7
742 Savukoski	194	19	4	5	3	0	15
743 Seinäjoki	142	14	2	2	1	38	11
Sibbo se 753							
746 Sievi	177	17	4	4	3	0	13
747 Siikainen	44	4	2	2	3	0	3
748 Siikajoki	174	17	4	4	3	46	13
749 Siilinjärvi	112	11	3	3	2	28	8
751 Simo	192	19	4	5	3	50	15
753 Sipoo – Sibbo	201	20	1	1	2	1	1
754 Anjalankoski	81	8	1	1	2	21	6
755 Siuntio – Sjundeå	11	1	1	1	3	1	1
Sjundeå se 755							
758 Sodankylä	197	19	4	5	2	0	15
759 Soini	144	14	2	2	3	0	11
761 Somero	22	2	1	2	3	0	2
762 Sonkajärvi	111	11	3	3	3	29	8
765 Sotkamo	182	18	3	4	3	48	14
766 Sottunga	213	21	5	6	3	52	2
Storkyro se 152							
Storå se 151							
Strömfors se 701							
768 Sulkava	103	10	3	3	3	0	7
771 Sund	212	21	5	6	3	52	2
775 Suomenniemi	92	9	1	1	3	0	6
776 Suomusjärvi	22	2	1	2	3	6	2
777 Suomussalmi	181	18	3	4	3	0	14
778 Suonenjoki	115	11	3	3	2	0	8
781 Sysmä	72	7	1	1	3	0	4
783 Säskylä	41	4	2	2	3	53	3
784 Särkisalo – Finby	22	2	1	2	3	6	2
785 Vaala	182	18	3	4	3	0	14
831 Taipalsaari	92	9	1	1	3	23	6
832 Taivalkoski	178	17	4	4	3	0	13
833 Taivassalo – Tövsala	24	2	1	2	3	5	2
834 Tammela	53	5	1	1	3	15	4

Kunta	Seutukunta	Maakunta	Suuralue	Lääni	Kunta-ryhmä	Työssä-käyntialue	TE-keskus
Kommun	Ekonomisk region	Landskap	Storområde	Län	Kommun-grupp	Pendlings-område	TE-central
Municipality	Subregional unit	Region	Major region	Province	Municipal group	Travel-to-work area	TE-Centre
Tammerfors se 837							
835	Tammisaari – Ekenäs	13	1	1	2	3	1
837	Tampere – Tammerfors	64	6	2	1	16	5
838	Tarvasjoki	25	2	1	2	3	5
Tavastehus se 109							
Tavastkyro se 108							
844	Tervo	115	11	3	3	3	28
845	Tervola	192	19	4	5	3	0
846	Teuva – Östermark	141	14	2	2	3	0
848	Tohmajärvi	124	12	3	3	3	32
849	Toholampi	161	16	4	2	3	0
850	Toivakka	131	13	2	2	3	34
Torneå se 851							
851	Tornio – Torneå	192	19	4	5	1	0
Träskända se 186							
853	Turku – Åbo	23	2	1	2	1	5
Tusby se 858							
854	Pello	193	19	4	5	3	0
855	Tuulos	51	5	1	1	3	13
857	Tuusniemi	113	11	3	3	3	28
858	Tuusula – Tusby	11	1	1	1	1	1
859	Tyrnävä	171	17	4	4	3	45
Tövsala se 833							
863	Töysä	144	14	2	2	3	39
Uleåborg se 564							
885	Ullava	161	16	4	2	3	0
886	Ulvila – Ulvsby	43	4	2	2	2	8
Ulvsby se 886							
887	Urkala	63	6	2	2	3	0
889	Utajärvi	173	17	4	4	3	0
890	Utsjoki	197	19	4	5	3	0
892	Uurainen	131	13	2	2	3	34
893	Uusikaarlepyy – Nykarleby	154	15	2	2	3	0
895	Uusikaupunki – Nystad	24	2	1	2	2	0
Vaala ks. 785							
905	Vaasa – Vasa	152	15	2	2	1	41
906	Vahto	23	2	1	2	3	5
908	Valkeakoski	63	6	2	2	1	0

Kunta	Seutukunta	Maakunta	Suuralue	Lääni	Kunta-ryhmä	Työssä-käyntialue	TE-keskus
Kommun	Ekonomisk region	Landskap	Storområde	Län	Kommun-grupp	Pendlings-område	TE-central
Municipality	Subregional unit	Region	Major region	Province	Municipal group	Travel-to-work area	TE-Centre
909 Valkeala	81	8	1	1	2	21	6
911 Valtimo	125	12	3	3	3	33	9
912 Vammala	68	6	2	2	2	19	5
913 Vampula	43	4	2	2	3	11	3
Vanda se 092							
Vantaa ks. 092							
915 Varkaus	114	11	3	3	1	30	8
916 Varpaisjärvi	111	11	3	3	3	0	8
Vasa se 905							
918 Vehmaa	24	2	1	2	3	5	2
920 Velkua	23	2	1	2	3	5	2
921 Vesanto	115	11	3	3	3	0	8
922 Vesilahti	64	6	2	2	3	16	5
923 Västanfjärd	21	2	1	2	3	57	2
924 Veteli – Vetil	161	16	4	2	3	0	12
Vetil se 924							
Vichtis se 927							
925 Vieremä	111	11	3	3	3	29	8
926 Vihanti	174	17	4	4	3	46	13
927 Vihti – Vichtis	12	1	1	1	2	1	1
931 Viitasaari	138	13	2	2	3	0	10
Villmanstrand se 405							
Villnäs se 017							
933 Vilppula	69	6	2	2	3	18	5
934 Vimpeli	146	14	2	2	3	0	11
Virdois se 936							
935 Virolahti	82	8	1	1	3	22	6
936 Virrat – Virdois	69	6	2	2	3	0	5
941 Vårdö	213	21	5	6	3	52	2
942 Vähäkyrö – Lillkyro	151	15	2	2	3	41	12
Västanfjärd ks. 923							
Vörå-Maxmo se 945							
945 Vöyri-Maksamaa – Vörå-Maxmo	152	15	2	2	3	41	12
971 Ylihärmä	145	14	2	2	3	40	11
972 Yli-li	173	17	4	4	3	45	13
973 Ylikiminki	173	17	4	4	3	45	13
975 Ylistaro	142	14	2	2	3	38	11
976 Ylitornio – Övertorneå	193	19	4	5	3	0	15

Kunta	Seutukunta	Maakunta	Suuralue	Lääni	Kunta-ryhmä	Työssä-käyntialue	TE-keskus
Kommun	Ekonomisk region	Landskap	Storområde	Län	Kommun-grupp	Pendlings-område	TE-central
Municipality	Subregional unit	Region	Major region	Province	Municipal group	Travel-to-work area	TE-Centre
977 Ylivieska	177	17	4	4	2	47	13
978 Ylämaa	92	9	1	1	3	23	6
979 Yläne	25	2	1	2	3	5	2
980 Ylöjärvi	64	6	2	2	1	16	5
981 Ypäjä	53	5	1	1	3	15	4
Åbo se 853							
988 Äetsä	68	6	2	2	3	19	5
989 Ähtäri – Etseri	144	14	2	2	3	0	11
992 Äänekoski	135	13	2	2	2	35	10
Östermark se 846							
Övertorneå se 976							

**Taulukko 11. Kunnat suuralueittain, maakunnittain ja seutukunnittain**  
 Tabell 11. Kommunerna efter storområde, landskap och ekonomisk region  
 Table 11. Municipalities by major region, region and subregional unit

Suuralue – Storområde – Major Region Maakunta – Landskap – Region Seutukunta – Ekonomisk region – Subregional unit Kunta – Kommun – Municipality	Suuralue – Storområde – Major Region Maakunta – Landskap – Region Seutukunta – Ekonomisk region – Subregional unit Kunta – Kommun – Municipality		
<b>Manner-Suomi – Fasta Finland – Mainland Finland</b>	585	Pernaja – Pernå	
<b>1 Etelä-Suomi – Södra Finland – Southern Finland</b>	701	Ruotsinpyhtää – Strömfors	
<b>01 Uusimaa – Nyland – Uusimaa</b>	201	Porvoo – Borgå	
011 Helsinki – Helsingfors	018	Askola	
049 Espoo – Esbo	504	Myrskylä – Mörskom	
091 Helsinki – Helsingfors	638	Porvoo – Borgå	
106 Hyvinkää – Hyvinge	616	Pukkila	
186 Järvenpää – Träskända	753	Sipoo – Sibbo	
235 Kauniainen – Grankulla			
245 Kerava – Kervo			
257 Kirkkonummi – Kyrkslätt			
505 Mäntsälä			
543 Nurmijärvi			
611 Pornainen – Borgnäs			
755 Siuntio – Sjundeå			
858 Tuusula – Tusby			
092 Vantaa – Vanda			
012 Lohja – Lojo			
223 Karjalohja – Karislojo			
224 Karkkila – Högfors			
444 Lohja – Lojo			
540 Nummi-Pusula			
737 Sammatti			
927 Vihti – Vichtis			
013 Tammisaari – Ekenäs			
078 Hanko – Hangö			
149 Inkoo – Ingå			
220 Karjaa – Karis			
606 Pohja – Pojo			
835 Tammisaari – Ekenäs			
<b>20 Itä-Uusimaa – Östra Nyland – Itä-Uusimaa</b>			
202 Loviisa – Lovisa			
407 Lapinjärvi – Lapträsk			
424 Liljendal			
434 Loviisa – Lovisa			
	025	Loimaa	
	006	Alastaro	
	019	Aura	
	284	Koski Ti	
	430	Loimaa	
	480	Marttila	
	482	Mellilä	
	561	Oripää	
	636	Pöytyä	
	838	Tarvasjoki	
	979	Yläne	
	022	Salo	
	073	Halikko	
	252	Kiikala	
	259	Kisko	
	308	Kuusjoki	
	501	Muurla	
	586	Perniö – Bjärnä	
	587	Pertteli	
	734	Salo	
	761	Somero	
	776	Suomusjärvi	
	784	Särkisalo – Finby	
	023	Turku – Åbo	
	017	Askainen – Villnäs	
	202	Kaarina – S:t Karins	
	419	Lemu	

**Suuralue – Storumråde – Major Region****Maakunta – Landskap – Region**

Seutukunta – Ekonomisk region – Subregional unit

Kunta – Kommun – Municipality

423	Lieto – Lundo
481	Masku
485	Merimasku
503	Mynämäki
529	Naantali – Nådendal
538	Nousiainen – Nousis
577	Paimio – Pemar
602	Piikkiö – Pikis
680	Raisio – Reso
704	Rusko
705	Rymättylä – Rimito
738	Sauvo – Sagu
853	Turku – Åbo
906	Vahto
920	Velkua
024	Vakka-Suomi – Nystadsregionen
304	Kustavi – Gustavs
400	Laitila
631	Pyhäranta
833	Taivassalo – Tövsala
895	Uusikaupunki – Nystad
918	Vehmaa
021	Åboland-Turunmaa
040	Dragsfjärd
101	Houtskari – Houtskär
150	Iniö
243	Kemiö – Kimito
279	Korppoo – Korpo
533	Nauvo – Nagu
573	Parainen – Pargas
923	Västanfjärd

**05 Kanta-Häme – Egentliga Tavastland – Kanta-Häme**

053	Forssa
061	Forssa
103	Humppila
169	Jokioinen – Jockis
834	Tammela
981	Ypäjä
051	Hämeenlinna – Tavastehus
082	Hattula
083	Hauho

**Suuralue – Storumråde – Major Region****Maakunta – Landskap – Region**

Seutukunta – Ekonomisk region – Subregional unit

Kunta – Kommun – Municipality

109	Hämeenlinna – Tavastehus
165	Janakkala
210	Kalvola
401	Lammi
692	Renko
855	Tuulos
052	Riihimäki
086	Hausjärvi
433	Loppi
694	Riihimäki
07	<b>Päijät-Häme – Päijänne-Tavastland – Päijät-Häme</b>
072	Heinola
081	Hartola
111	Heinola
781	Sysmä
071	Lahti – Lahtis
015	Artjärvi – Artsjö
016	Asikkala
098	Hollola
283	Hämeenkoski
316	Kärkölä
398	Lahti – Lahtis
532	Nastola
560	Orimattila
576	Padasjoki
08	<b>Kymenlaakso – Kymmenedalen – Kymenlaakso</b>
082	Kotka-Hamina – Kotka-Fredrikshamn
075	Hamina – Fredrikshamn
285	Kotka
489	Miehikkälä
624	Pyhtää – Pyttis
935	Virolahti
081	Kouvola
754	Anjalankoski
044	Elimäki
142	Iitti
163	Jaala
286	Kouvola
306	Kuusankoski
909	Valkeala

**Suuralue – Storumråde – Major Region**

**Maakunta – Landskap – Region**

Seutukunta – Ekonomisk region – Subregional unit

Kunta – Kommun – Municipality

**Suuralue – Storumråde – Major Region**

**Maakunta – Landskap – Region**

Seutukunta – Ekonomisk region – Subregional unit

Kunta – Kommun – Municipality

**09 Etelä-Karjala – Södra Karelen – South Karelia**

093	Imatra	
153	Imatra	
580	Parikkala	
689	Rautjärvi	
700	Ruokolampi	

091	Lappeenranta – Villmanstrand	
173	Joutseno	
405	Lappeenranta – Villmanstrand	

092	Länsi-Saimaa – Västra Saimen	
416	Lemi	
441	Luumäki	
739	Savitaipale	
775	Suomenniemi	
831	Taipalsaari	
978	Ylämaa	

**2 Länsi-Suomi – Västra Finland – Western Finland**

**04 Satakunta – Satakunta – Satakunta**

044	Pohjois-Satakunta – Norra Satakunta	
099	Honkajoki	
181	Jämijärvi	
214	Kankaanpää	
230	Karvia	
254	Kiikoinen	
413	Lavia	
747	Siikainen	

043	Pori – Björneborg	
079	Harjavalta	
102	Huittinen	
271	Kokemäki – Kumo	
442	Luvia	
484	Merikarvia – Sastmola	
531	Nakkila	
537	Noormarkku – Norrmark	
608	Pomarkku – Påmark	
609	Pori – Björneborg	
886	Ulvila – Ulvsby	
913	Vampula	

041	Rauma – Raumo	
050	Eura	
051	Eurajoki – Euraåminne	

262	Kiukainen	
319	Köyliö – Kjölo	
406	Lappi	
684	Rauma – Raumo	
783	Säkylä	

**06 Pirkanmaa – Birkaland – Pirkanmaa**

063	Etelä-Pirkanmaa – Södra Birkaland	
020	Akaa	
310	Kylmäkoski	
887	Urjala	
908	Valkeakoski	

062	Kaakkois-Pirkanmaa – Sydöstra Birkaland	
289	Kuhmalampi	
635	Pälkäne	

068	Lounais-Pirkanmaa – Sydvästra Birkaland	
493	Mouhijärvi	
619	Punkalaidun	
912	Vammala	
988	Äetsä	

061	Luoteis-Pirkanmaa – Nordvästra Birkaland	
108	Hämeenkyrö – Tavastkyro	
143	Ikaalinen – Ikaalis	
250	Kihniö	
581	Parkano	

064	Tampere – Tammerfors	
211	Kangasala	
418	Lempäälä	
536	Nokia	
604	Pirkkala – Birkala	
837	Tampere – Tammerfors	
922	Vesilampi	
980	Ylöjärvi	

069	Ylä-Pirkanmaa – Övre Birkaland	
177	Juupajoki	
303	Kuru	
506	Mänttä	
562	Orivesi	
702	Ruovesi	
933	Vilppula	
936	Virrat – Viridis	

**Suuralue – Storområde – Major Region**  
**Maakunta – Landskap – Region**  
 Seutukunta – Ekonomisk region – Subregional unit  
 Kunta – Kommun – Municipality

**Suuralue – Storområde – Major Region**  
**Maakunta – Landskap – Region**  
 Seutukunta – Ekonomisk region – Subregional unit  
 Kunta – Kommun – Municipality

**13 Keski-Suomi – Mellersta Finland –  
Central Finland**

132	Joutsa	
172	Joutsa	
435	Luhanka	
131	Jyväskylä	
077	Hankasalmi	
179	Jyväskylä	
180	Jyväskylän mlk – Jyväskylä lk	
277	Korpilahti	
410	Laukaa	
500	Muurame	
592	Petäjävesi	
850	Toivakka	
892	Uurainen	
134	Jämsä	
182	Jämsä	
183	Jämsänkoski	
291	Kuhmoinen	
133	Keuruu	
249	Keuruu	
495	Multia	
138	Saarijärvi-Viitasaari	
216	Kannonkoski	
226	Karstula	
256	Kinnula	
265	Kivijärvi	
312	Kyyjärvi	
601	Pihtipudas	
633	Pylkämäki	
729	Saarijärvi	
931	Viitasaari	
135	Äänekoski	
275	Konnevesi	
992	Äänekoski	

**14 Etelä-Pohjanmaa – Södra Österbotten –  
South Ostrobothnia**

143	Eteläiset seinänaapurit	
164	Jalasjärvi	
301	Kurikka	

145	Härnänmaa	
004	Alahärmä	
233	Kauhava	
971	Ylihärmä	

146	Järviseuu	
005	Alajärvi	
052	Evijärvi	
281	Kortesjärvi	
403	Lappajärvi	
934	Vimpeli	

144	Kuusiokunnat	
010	Alavus	
300	Kuortane	
414	Lehtimäki	
759	Soini	
863	Töysä	
989	Ähtäri – Etseri	

142	Seinäjoki	
145	Ilmajoki	
408	Lapua – Lappo	
544	Nurmo	
743	Seinäjoki	
975	Ylistaro	

141	Suupohja – Sydösterbotten	
151	Isojoki – Storå	
175	Jurva	
218	Karijoki – Bötom	
232	Kauhajoki	
846	Teuva – Östermark	

**15 Pohjanmaa – Österbotten – Ostrobothnia**

154	Jakobstadsregionen	
288	Kruunupyö – Kronoby	
440	Luoto – Larsmo	
599	Pedersören kunta – Pedersöre	
598	Pietarsaari – Jakobstad	
893	Uusikaarlepyö – Nykarleby	

151	Kyrönmaa	
152	Isokyrö – Storkyro	
399	Laihia – Laihela	
942	Vähäkyrö – Lillkyro	

**Suuralue – Storområde – Major Region**  
**Maakunta – Landskap – Region**  
 Seutukunta – Ekonomisk region – Subregional unit  
 Kunta – Kommun – Municipality

**Suuralue – Storområde – Major Region**  
**Maakunta – Landskap – Region**  
 Seutukunta – Ekonomisk region – Subregional unit  
 Kunta – Kommun – Municipality

153	Sydösterbottens kustregion	
231	Kaskinen – Kaskö	
287	Kristiinankaupunki – Kristinestad	
545	Närpiö – Närpes	
152	Vaasa – Vasa	
280	Korsnäs	
475	Maalahti – Malax	
499	Mustasaari – Korsholm	
559	Oravainen – Oravais	
905	Vaasa – Vasa	
945	Vöyri-Maksamaa – Vörå-Maxmo	

**3 Itä-Suomi – Östra Finland – Eastern Finland**

**10 Etelä-Savo – Södra Savolax – Etelä-Savo**

102	Juva	
171	Joroinen – Jorois	
178	Juva	
623	Puumala	
681	Rantasalmi	
101	Mikkeli – S:t Michel	
097	Hirvensalmi	
213	Kangasniemi	
491	Mikkeli – S:t Michel	
507	Mäntyharju	
588	Pertunmaa	
696	Ristiina	

105	Pieksämäki	
593	Pieksämäki	

103	Savonlinna – Nyslott	
046	Enonkoski	
090	Heinävesi	
246	Kerimäki	
618	Punkaharju	
740	Savonlinna – Nyslott	
741	Savonranta	
768	Sulkava	

**11 Pohjois-Savo – Norra Savolax – Pohjois-Savo**

113	Koillis-Savo – Nordöstra Savolax	
174	Juankoski	
204	Kaavi	

534	Nilsjä	
687	Rautavaara	
857	Tuusniemi	

112	Kuopio	
227	Karttula	
297	Kuopio	
476	Maaninka	
749	Sillinjärvi	

115	Sisä-Savo – Inre Savolax	
686	Rautalampi	
778	Suonenjoki	
844	Tervo	
921	Vesanto	

114	Varkaus	
420	Leppävirta	
915	Varkaus	

111	Ylä-Savo – Norra Savolax	
140	Iisalmi – Idensalmi	
239	Keitele	
263	Kiuruvesi	
402	Lapinlahti	
595	Pielavesi	
762	Sonkajärvi	
916	Varpaisjärvi	
925	Vieremä	

**12 Pohjois-Karjala – Norra Karelen – North Karelia**

122	Joensuu	
045	Eno	
146	Ilomantsi – Ilomants	
167	Joensuu	
276	Kontiolahti	
426	Liperi	
309	Outokumpu	
607	Polvijärvi	
632	Pyhäselkä	

124	Keski-Karjala – Mellersta Karelen	
248	Kesälahti	
260	Kitee	
707	Rääkkylä	
848	Tohmajärvi	

**Suuralue – Storområde – Major Region**  
**Maakunta – Landskap – Region**  
 Seutukunta – Ekonomisk region – Subregional unit  
 Kunta – Kommun – Municipality

**Suuralue – Storområde – Major Region**  
**Maakunta – Landskap – Region**  
 Seutukunta – Ekonomisk region – Subregional unit  
 Kunta – Kommun – Municipality

125 Pielisen Karjala  
 176 Juuka  
 422 Lieksa  
 541 Nurmes  
 911 Valtimo

**18 Kainuu – Kajanaland – Kainuu**

182 Kajaani – Kajana  
 205 Kajaani – Kajana  
 578 Paltamo  
 697 Ristijärvi  
 765 Sotkamo  
 785 Vaala

181 Kehys-Kainuu  
 105 Hyrynsalmi  
 290 Kuhmo  
 620 Puolanka  
 777 Suomussalmi

**4 Pohjois-Suomi – Norra Finland – Northern Finland**

**16 Keski-Pohjanmaa – Mellersta Österbotten –  
 Central Ostrobothnia**

161 Kaustinen – Kaustby  
 074 Halsua  
 236 Kaustinen – Kaustby  
 421 Lestijärvi  
 584 Perho  
 849 Toholampi  
 885 Ullava  
 924 Veteli – Vetil

162 Kokkola – Karleby  
 095 Himanka  
 217 Kannus  
 272 Kokkola – Karleby  
 315 Kälviä – Kelviä  
 429 Lohtaja – Lochteå

**17 Pohjois-Pohjanmaa – Norra Österbotten –  
 North Ostrobothnia**

178 Koillismaa  
 305 Kuusamo  
 832 Taivalkoski

176 Nivala-Haapajärvi  
 069 Haapajärvi  
 317 Kärsämäki  
 535 Nivala  
 626 Pyhäjärvi  
 691 Reisjärvi

171 Oulu – Uleåborg  
 072 Hailuoto – Kariö  
 084 Haukipudas  
 244 Kempele  
 255 Kiiminki  
 425 Liminka – Limingo  
 436 Lumijoki  
 494 Muhos  
 564 Oulu – Uleåborg  
 567 Oulunsalo  
 859 Tyrnävä

173 Oulunkaari  
 139 Ii  
 615 Pudasjärvi  
 889 Utajärvi  
 972 Yli-Ii  
 973 Ylikiiminki

174 Raahe – Brahestad  
 625 Pyhäjoki  
 678 Raahe – Brahestad  
 748 Siikajoki  
 926 Vihanti

175 Siikalatva  
 071 Haapavesi  
 247 Kestilä  
 603 Piippola  
 617 Pulkila  
 630 Pyhäntä  
 682 Rantsila

177 Ylivieska  
 009 Alavieska  
 208 Kalajoki  
 483 Merijärvi  
 563 Oulainen  
 746 Sievi  
 977 Ylivieska

**Suuralue – Storumråde – Major Region**  
**Maakunta – Landskap – Region**  
 Seutukunta – Ekonomisk region – Subregional unit  
 Kunta – Kommun – Municipality

**Suuralue – Storumråde – Major Region**  
**Maakunta – Landskap – Region**  
 Seutukunta – Ekonomisk region – Subregional unit  
 Kunta – Kommun – Municipality

**19 Lappi – Lapland – Lapland**

- 194 Itä-Lappi – Östra Lappland  
 320 Kemijärvi  
 583 Pelkosenniemi  
 614 Posio  
 732 Salla  
 742 Savukoski
- 192 Kemi-Tornio – Kemi-Torneå  
 240 Kemi  
 241 Keminmaa  
 751 Simo  
 845 Tervola  
 851 Tornio – Torneå
- 197 Pohjois-Lappi – Norra Lappland  
 148 Inari – Enare  
 758 Sodankylä  
 890 Utsjoki
- 191 Rovaniemi  
 683 Ranua  
 698 Rovaniemi
- 193 Torniolaakso – Tornedalen  
 854 Pello  
 976 Ylitornio – Övertorneå
- 196 Tunturi-Lappi  
 047 Enontekiö – Enontekis  
 261 Kittilä  
 273 Kolari  
 498 Muonio

**Ahvenanmaa – Åland – Åland**

**5 Ahvenanmaa – Åland – Åland**

**21 Ahvenanmaa – Åland – Åland**

- 211 Mariehamns stad  
 478 Maarianhamina – Mariehamn
- 212 Ålands landsbygd  
 043 Eckerö  
 060 Finström  
 065 Geta  
 076 Hammarland  
 170 Jomala  
 417 Lemland  
 438 Lumparland  
 736 Saltvik  
 771 Sund
- 213 Ålands skärgård  
 035 Brändö  
 062 Föglö  
 295 Kumlinge  
 318 Kökar  
 766 Sottunga  
 941 Vårdö

**Taulukko 12. Kunnat maakunnan ja tilastollisen kuntaryhmytyksen mukaan**  
**Tabell 12. Kommunerna efter landskap och statistisk kommungruppering**  
**Table 12. Municipalities by region and statistical grouping of municipalities**

<b>Maakunta – Landskap – Region</b> Kuntaryhmä – Kommungrupp – <i>Municipal group</i> Kunnat – Kommunerna – <i>Municipalities</i>	<b>Maakunta – Landskap – Region</b> Kuntaryhmä – Kommungrupp – <i>Municipal group</i> Kunnat – Kommunerna – <i>Municipalities</i>
<b>01 Uusimaa – Nyland – Uusimaa</b>	Taajaan asutut kunnat – Tätortskommuner – <i>Semi-urban municipalities</i>
Kaupunkimaiset kunnat – Urbana kommuner – <i>Urban municipalities</i>	753 Sipoo – Sibbo
049 Espoo – Esbo	Maaseutumaiset kunnat – Landsbygdskommuner – <i>Rural municipalities</i>
078 Hanko – Hangö	018 Askola
091 Helsinki – Helsingfors	407 Lapinjärvi – Lappträsk
106 Hyvinkää – Hyvinge	424 Liljendal
186 Järvenpää – Träskända	504 Myrskylä – Mörskom
235 Kauniainen – Grankulla	585 Pernaja – Pernå
245 Kerava – Kervo	616 Pukkila
257 Kirkkonummi – Kyrkslätt	701 Ruotsinpyhtää – Strömfors
444 Lohja – Lojo	
543 Nurmijärvi	
858 Tuusula – Tusby	<b>02 Varsinais-Suomi – Egentliga Finland – Varsinais-Suomi</b>
092 Vantaa – Vanda	Kaupunkimaiset kunnat – Urbana kommuner – <i>Urban municipalities</i>
Taajaan asutut kunnat – Tätortskommuner – <i>Semi-urban municipalities</i>	202 Kaarina – S:t Karins
220 Karjaa – Karis	529 Naantali – Nådendal
224 Karkkila – Högfors	680 Raisio – Reso
505 Mäntsälä	734 Salo
835 Tammisaari – Ekenäs	853 Turku – Åbo
927 Vihti – Vichtis	Taajaan asutut kunnat – Tätortskommuner – <i>Semi-urban municipalities</i>
Maaseutumaiset kunnat – Landsbygdskommuner – <i>Rural municipalities</i>	073 Halikko
149 Inkoo – Ingå	400 Laitila
223 Karjalohja – Karislojo	423 Lieto – Lundo
540 Nummi-Pusula	430 Loimaa
606 Pohja – Pojo	481 Masku
611 Pornainen – Borgnäs	503 Mynämäki
737 Sammatti	577 Paimio – Pemar
755 Siuntio – Sjundeå	573 Parainen – Pargas
	602 Piikkiö – Pikis
<b>20 Itä-Uusimaa – Östra Nyland – Itä-Uusimaa</b>	895 Uusikaupunki – Nystad
Kaupunkimaiset kunnat – Urbana kommuner – <i>Urban municipalities</i>	Maaseutumaiset kunnat – Landsbygdskommuner – <i>Rural municipalities</i>
434 Loviisa – Lovisa	006 Alastaro
638 Porvoo – Borgå	017 Askainen – Villnäs
	019 Aura

**Maakunta – Landskap – Region**

Kuntaryhmä – Kommungrupp – *Municipal group*

Kunnat – Kommunema – *Municipalities*

- 040 Dragsfjärd
- 101 Houtskari – Houtskär
- 150 Iniö
- 243 Kemiö – Kimito
- 252 Kiikala
- 259 Kisko
- 279 Korppoo – Korpo
- 284 Koski Tl
- 304 Kustavi – Gustavs
- 308 Kuusjoki
- 419 Lemu
- 480 Marttila
- 482 Mellilä
- 485 Merimasku
- 501 Muurla
- 533 Nauvo – Nagu
- 538 Nousiainen – Nousis
- 561 Oripää
- 586 Perniö – Bjärnä
- 587 Perteli
- 631 Pyhäranta
- 636 Pöytyä
- 704 Rusko
- 705 Rymättylä – Rimito
- 738 Sauvo – Sagu
- 761 Somero
- 776 Suomensjärvi
- 784 Särkisalo – Finby
- 833 Taivassalo – Tövsala
- 838 Tarvasjoki
- 906 Vahto
- 918 Vehmaa
- 920 Velkua
- 923 Västanfjärd
- 979 Yläne

**04 Satakunta – Satakunta – Satakunta**

Kaupunkimaiset kunnat – Urbana kommuner –

*Urban municipalities*

- 079 Harjavalta
- 609 Pori – Björneborg
- 684 Rauma – Raumo

**Maakunta – Landskap – Region**

Kuntaryhmä – Kommungrupp – *Municipal group*

Kunnat – Kommunema – *Municipalities*

Taajaan asutut kunnat – Tätortskommuner –

*Semi-urban municipalities*

- 050 Eura
- 102 Huittinen
- 214 Kankaanpää
- 271 Kokemäki – Kumo
- 531 Nakkila
- 537 Noormarkku – Norrmark
- 886 Ulvila – Ulvsby

Maaseutumaiset kunnat – Landsbygdskommuner –

*Rural municipalities*

- 051 Eurajoki – Euraåminne
- 099 Honkajoki
- 181 Jämijärvi
- 230 Karvia
- 254 Kiikoinen
- 262 Kiukainen
- 319 Köyliö – Kjøulo
- 406 Lappi
- 413 Lavia
- 442 Luvia
- 484 Merikarvia – Sastmola
- 608 Pomarkku – Pärmark
- 747 Siikainen
- 783 Säkyä
- 913 Vampula

**05 Kanta-Häme – Egentliga Tavastland – Kanta-Häme**

Kaupunkimaiset kunnat – Urbana kommuner –

*Urban municipalities*

- 061 Forssa
- 109 Hämeenlinna – Tavastehus
- 694 Riihimäki

Taajaan asutut kunnat – Tätortskommuner –

*Semi-urban municipalities*

- 082 Hattula
- 165 Janakkala

Maaseutumaiset kunnat – Landsbygdskommuner –

*Rural municipalities*

- 083 Hauho
- 086 Hausjärvi
- 103 Humpkala
- 169 Jokioinen – Jockis
- 210 Kalvola

**Maakunta – Landskap – Region**Kuntaryhmä – Kommungrupp – *Municipal group*  
Kunnat – Kommunerna – *Municipalities*401 Lammi  
433 Loppi  
692 Renko  
834 Tammela  
855 Tuulos  
981 Ypäjä**06 Pirkanmaa – Birkaland – Pirkanmaa**Kaupunkimaiset kunnat – Urbana kommuner –  
*Urban municipalities*020 Akaa  
211 Kangasala  
418 Lempäälä  
506 Mänttä  
536 Nokia  
604 Pirkkala – Birkala  
837 Tampere – Tammerfors  
908 Valkeakoski  
980 YlöjärviTaajaan asutut kunnat – Tätortskommuner –  
*Semi-urban municipalities*108 Hämeenkyrö – Tavastkyro  
143 Ikaalinen – Ikaalis  
562 Orivesi  
581 Parkano  
912 VammalaMaaseutumaiset kunnat – Landsbygdskommuner –  
*Rural municipalities*177 Juupajoki  
250 Kihniö  
289 Kuhmalahti  
303 Kuru  
310 Kylmäkoski  
493 Mouhijärvi  
619 Punkalaidun  
635 Pälkäne  
702 Ruovesi  
887 Urjala  
922 Vesilahti  
933 Vilppula  
936 Virrat – Virdois  
988 Äetsä**Maakunta – Landskap – Region**Kuntaryhmä – Kommungrupp – *Municipal group*  
Kunnat – Kommunerna – *Municipalities***07 Päijät-Häme – Päijänne-Tavastland – Päijät-Häme**Kaupunkimaiset kunnat – Urbana kommuner –  
*Urban municipalities*111 Heinola  
098 Hollola  
398 Lahti – LahtisTaajaan asutut kunnat – Tätortskommuner –  
*Semi-urban municipalities*016 Asikkala  
532 Nastola  
560 OrimattilaMaaseutumaiset kunnat – Landsbygdskommuner –  
*Rural municipalities*015 Artjärvi – Artsjö  
081 Hartola  
283 Hämeenkoski  
316 Kärkölä  
576 Padasjoki  
781 Sysmä**08 Kymenlaakso – Kymmenedalen – Kymenlaakso**Kaupunkimaiset kunnat – Urbana kommuner –  
*Urban municipalities*075 Hamina – Fredrikshamn  
285 Kotka  
286 Kouvola  
306 KuusankoskiTaajaan asutut kunnat – Tätortskommuner –  
*Semi-urban municipalities*754 Anjalankoski  
044 Elimäki  
909 ValkealaMaaseutumaiset kunnat – Landsbygdskommuner –  
*Rural municipalities*142 Iitti  
163 Jaala  
489 Miehikkälä  
624 Pyhtää – Pyttis  
935 Virolahti

**Maakunta – Landskap – Region**

Kuntaryhmä – Kommungrupp – *Municipal group*

Kunnat – Kommunerna – *Municipalities*

**09 Etelä-Karjala – Södra Karelen – South Karelia**

Kaupunkimaiset kunnat – Urbana kommuner –

*Urban municipalities*

153 Imatra

405 Lappeenranta – Villmanstrand

Taajaan asutut kunnat – Tätortskommuner –

*Semi-urban municipalities*

173 Joutseno

Maaseutumaiset kunnat – Landsbygdskommuner –

*Rural municipalities*

416 Lemi

441 Luumäki

580 Parikkala

689 Rautjärvi

700 Ruokolahti

739 Savitaipale

775 Suomenniemi

831 Taipalsaari

978 Ylämaa

**10 Etelä-Savo – Södra Savolax – Etelä-Savo**

Kaupunkimaiset kunnat – Urbana kommuner –

*Urban municipalities*

491 Mikkeli – S:t Michel

740 Savonlinna – Nyslott

Taajaan asutut kunnat – Tätortskommuner –

*Semi-urban municipalities*

507 Mäntyharju

593 Pieksämäki

Maaseutumaiset kunnat – Landsbygdskommuner –

*Rural municipalities*

046 Enonkoski

090 Heinävesi

097 Hirvensalmi

171 Joroinen – Jorois

178 Juva

213 Kangasniemi

246 Kerimäki

588 Pertunmaa

618 Punkaharju

623 Puumala

**Maakunta – Landskap – Region**

Kuntaryhmä – Kommungrupp – *Municipal group*

Kunnat – Kommunerna – *Municipalities*

681 Rantasalmi

696 Ristiina

741 Savonranta

768 Sulkava

**11 Pohjois-Savo – Norra Savolax – Pohjois-Savo**

Kaupunkimaiset kunnat – Urbana kommuner –

*Urban municipalities*

140 Iisalmi – Idensalmi

297 Kuopio

915 Varkaus

Taajaan asutut kunnat – Tätortskommuner –

*Semi-urban municipalities*

749 Siilinjärvi

778 Suonenjoki

Maaseutumaiset kunnat – Landsbygdskommuner –

*Rural municipalities*

174 Juankoski

204 Kaavi

227 Karttula

239 Keitele

263 Kiuruvesi

402 Lapinlahti

420 Leppävirta

476 Maaninka

534 Nilsia

595 Pielavesi

686 Rautalampi

687 Rautavaara

762 Sonkajärvi

844 Tervo

857 Tuusniemi

916 Varpaisjärvi

921 Vesanto

925 Vieremä

**12 Pohjois-Karjala – Norra Karelen – North Karelia**

Kaupunkimaiset kunnat – Urbana kommuner –

*Urban municipalities*

167 Joensuu

**Maakunta – Landskap – Region**Kuntaryhmä – Kommungrupp – *Municipal group*  
Kunnat – Kommunerna – *Municipalities*

Taajaan asutut kunnat – Tätortskommuner –

*Semi-urban municipalities*

276 Kontiolahti

422 Lieksa

541 Nurmes

309 Outokumpu

Maaseutumaiset kunnat – Landsbygdskommuner –

*Rural municipalities*

045 Eno

146 Ilomantsi – Ilomants

176 Juuka

248 Kesälahti

260 Kitee

426 Liperi

607 Polvijärvi

632 Pyhäselkä

707 Rääkkylä

848 Tohmajärvi

911 Valtimo

**13 Keski-Suomi – Mellersta Finland – Central Finland**

Kaupunkimaiset kunnat – Urbana kommuner –

*Urban municipalities*

179 Jyväskylä

180 Jyväskylän mlk – Jyväskylä lk

Taajaan asutut kunnat – Tätortskommuner –

*Semi-urban municipalities*

182 Jämsä

183 Jämsänkoski

249 Keuruu

410 Laukaa

500 Muurame

992 Äänekoski

Maaseutumaiset kunnat – Landsbygdskommuner –

*Rural municipalities*

077 Hankasalmi

172 Joutsa

216 Kannonkoski

226 Karstula

256 Kinnula

265 Kivijärvi

275 Konnevesi

277 Korpilahti

291 Kuhmoinen

312 Kyyjärvi

**Maakunta – Landskap – Region**Kuntaryhmä – Kommungrupp – *Municipal group*  
Kunnat – Kommunerna – *Municipalities*

435 Luhanka

495 Multia

592 Petäjävesi

601 Pihtipudas

633 Pylkönmäki

729 Saarijärvi

850 Toivakka

892 Uurainen

931 Viitasaari

**14 Etelä-Pohjanmaa – Södra Österbotten –  
South Ostrobothnia**

Kaupunkimaiset kunnat – Urbana kommuner –

*Urban municipalities*

743 Seinäjoki

Taajaan asutut kunnat – Tätortskommuner –

*Semi-urban municipalities*

005 Alajärvi

145 Ilmajoki

232 Kauhajoki

233 Kauhava

301 Kurikka

408 Lapua – Lappo

544 Nurmo

Maaseutumaiset kunnat – Landsbygdskommuner –

*Rural municipalities*

004 Alahärmä

010 Alavus

052 Evijärvi

151 Isojoki – Storå

164 Jalasjärvi

175 Jurva

218 Karijoki – Bötom

281 Korttesjärvi

300 Kuortane

403 Lappajärvi

414 Lehtimäki

759 Soini

846 Teuva – Östermark

863 Töysä

934 Vimpeli

971 Ylihärmä

975 Ylistaro

989 Ähtäri – Etseri

**Maakunta – Landskap – Region**

Kuntaryhmä – Kommungrupp – *Municipal group*  
Kunnat – Kommunerna – *Municipalities*

**15 Pohjanmaa – Österbotten – Ostrobothnia**

Kaupunkimaiset kunnat – Urbana kommuner –

*Urban municipalities*

- 231 Kaskinen – Kaskö
- 598 Pietarsaari – Jakobstad
- 905 Vaasa – Vasa

Taajaan asutut kunnat – Tätortskommuner –

*Semi-urban municipalities*

- 399 Laihia – Laihela
- 499 Mustasaari – Korsholm

Maaseutumaiset kunnat – Landsbygdskommuner –

*Rural municipalities*

- 152 Isokyrö – Storkyro
- 280 Korsnäs
- 287 Kristiinankaupunki – Kristinestad
- 288 Kruunupyy – Kronoby
- 440 Luoto – Larsmo
- 475 Maalahti – Malax
- 545 Närpiö – Närpes
- 559 Oravainen – Oravais
- 599 Pedersören kunta – Pedersöre
- 893 Uusikaarlepyy – Nykarleby
- 942 Vähäkyrö – Lillkyro
- 945 Vöyri-Maksamaa – Vörå-Maxmo

**16 Keski-Pohjanmaa – Mellersta Österbotten –  
Central Ostrobothnia**

Kaupunkimaiset kunnat – Urbana kommuner –

*Urban municipalities*

- 272 Kokkola – Karleby

Taajaan asutut kunnat – Tätortskommuner –

*Semi-urban municipalities*

- 217 Kannus

Maaseutumaiset kunnat – Landsbygdskommuner –

*Rural municipalities*

- 074 Haisua
- 095 Himanka
- 236 Kaustinen – Kaustby
- 315 Kälviä – Kelviä
- 421 Lestijärvi
- 429 Lohtaja – Lochteå
- 584 Perho
- 849 Toholampi

**Maakunta – Landskap – Region**

Kuntaryhmä – Kommungrupp – *Municipal group*  
Kunnat – Kommunerna – *Municipalities*

885 Ullava

924 Veteli – Vetil

**17 Pohjois-Pohjanmaa – Norra Österbotten –  
North Ostrobothnia**

Kaupunkimaiset kunnat – Urbana kommuner –

*Urban municipalities*

- 084 Haukipudas
- 244 Kempele
- 255 Kiiminki
- 564 Oulu – Uleåborg
- 567 Oulunsalo
- 678 Raabe – Brahestad

Taajaan asutut kunnat – Tätortskommuner –

*Semi-urban municipalities*

- 069 Haapajärvi
- 071 Haapavesi
- 139 Ii
- 208 Kalajoki
- 305 Kuusamo
- 494 Muhos
- 535 Nivala
- 563 Oulainen
- 977 Ylivieska

Maaseutumaiset kunnat – Landsbygdskommuner –

*Rural municipalities*

- 009 Alavieska
- 072 Hailuoto – Karlö
- 247 Kestliä
- 317 Kärsämäki
- 425 Liminka – Limingo
- 436 Lumijoki
- 483 Merijärvi
- 603 Piippola
- 615 Pudasjärvi
- 617 Pulkkiila
- 625 Pyhäjoki
- 626 Pyhäjärvi
- 630 Pyhäntä
- 682 Rantsila
- 691 Reisjärvi
- 746 Sievi
- 748 Siikajoki
- 832 Taivalkoski

<b>Maakunta – Landskap – Region</b>	<b>Maakunta – Landskap – Region</b>
Kuntaryhmä – Kommungrupp – Municipal group	Kuntaryhmä – Kommungrupp – Municipal group
Kunnat – Kommunerna – Municipalities	Kunnat – Kommunerna – Municipalities
859 Tyrnävä	261 Kittilä
889 Utajärvi	273 Kolari
926 Vihanti	498 Muonio
972 Yli-Ii	583 Pelkosenniemi
973 Ylikiiminki	854 Pello
<b>18 Kainuu – Kajanaland – Kainuu</b>	614 Posio
Kaupunkimaiset kunnat – Urbana kommuner – <i>Urban municipalities</i>	683 Ranua
205 Kajaani – Kajana	732 Salla
Taajaan asutut kunnat – Tätortskommuner – <i>Semi-urban municipalities</i>	742 Savukoski
290 Kuhmo	751 Simo
Maaseutumaiset kunnat – Landsbygdskommuner – <i>Rural municipalities</i>	845 Tervola
105 Hyyrynsalmi	890 Utsjoki
578 Paltamo	976 Ylitornio – Övertorneå
620 Puolanka	<b>21 Ahvenanmaa – Åland – Åland</b>
697 Ristijärvi	Kaupunkimaiset kunnat – Urbana kommuner – <i>Urban municipalities</i>
765 Sotkamo	478 Maarianhamina – Mariehamn
777 Suomussalmi	Maaseutumaiset kunnat – Landsbygdskommuner – <i>Rural municipalities</i>
785 Vaala	035 Brändö
<b>19 Lappi – Lapland – Lapland</b>	043 Eckerö
Kaupunkimaiset kunnat – Urbana kommuner – <i>Urban municipalities</i>	060 Finström
240 Kemi	062 Föglö
698 Rovaniemi	065 Geta
851 Tornio – Torneå	076 Hammarland
Taajaan asutut kunnat – Tätortskommuner – <i>Semi-urban municipalities</i>	170 Jomala
320 Kemijärvi	295 Kumlinge
241 Keminmaa	318 Kökar
758 Sodankylä	417 Lemland
Maaseutumaiset kunnat – Landsbygdskommuner – <i>Rural municipalities</i>	438 Lumparland
047 Enontekiö – Enontekis	736 Saltvik
148 Inari – Enare	766 Sottunga
	771 Sund
	941 Vårdö

**Taulukko 13. Kunnat läänin mukaan**  
**Tabell 13. Kommunerna efter län**  
**Table 13. Municipalities by province**

<b>Lääni – Län – Province</b>	<b>Kunnat – Kommunerna – Municipalities</b>	<b>Lääni – Län – Province</b>	<b>Kunnat – Kommunerna – Municipalities</b>
<b>1 Etelä-Suomi – Södra Finland – Southern Finland</b>		398	Lahti – Lahtis
754	Anjalankoski	401	Lammi
015	Artjärvi – Artsjö	407	Lapinjärvi – Lappträsk
016	Asikkala	405	Lappeenranta – Villmanstrand
018	Askola	416	Lemi
044	Elimäki	424	Liljendal
049	Espoo – Esbo	444	Lohja – Lojo
061	Forssa	433	Loppi
075	Hamina – Fredrikshamn	434	Loviisa – Lovisa
078	Hanko – Hangö	441	Luumäki
081	Hartola	489	Miehikkälä
082	Hattula	504	Myrskylä – Mörskom
083	Hauho	505	Mäntsälä
086	Hausjärvi	532	Nastola
111	Heinola	540	Nummi-Pusula
091	Helsinki – Helsingfors	543	Nurmijärvi
098	Hollola	560	Orimattila
103	Humppila	576	Padasjoki
106	Hyvinkää – Hyvinge	580	Parikkala
283	Hämeenkoski	585	Pernaja – Pernå
109	Hämeenlinna – Tavastehus	606	Pohja – Pojo
142	Iitti	611	Pornainen – Borgnäs
153	Imatra	638	Porvoo – Borgå
149	Inkoo – Ingå	616	Pukkila
163	Jaala	624	Pyhtää – Pyttis
165	Janakkala	689	Rautjärvi
169	Jokioinen – Jockis	692	Renko
173	Joutseno	694	Riihimäki
186	Järvenpää – Träskända	700	Ruokolahti
210	Kalvola	701	Ruotsinpyhtää – Strömfors
220	Karjaa – Karis	737	Sammatti
223	Karjalohja – Karislojo	739	Savitaipale
224	Karkkila – Högfors	753	Sipoo – Sibbo
235	Kauniainen – Grankulla	755	Siuntio – Sjundeå
245	Kerava – Kervo	775	Suomenniemi
257	Kirkkonummi – Kyrkslätt	781	Sysmä
285	Kotka	831	Taipalsaari
286	Kouvola	834	Tammela
306	Kuusankoski	835	Tammisaari – Ekenäs
316	Kärkölä	855	Tuulos

**Lääni – Län – Province**

Kunnat – Kommunerna – Municipalities

858 Tuusula – Tusby  
 909 Valkeala  
 092 Vantaa – Vanda  
 927 Vihti – Vichtis  
 935 Virolahti  
 978 Ylämaa  
 981 Ypäjä

**2 Länsi-Suomi – Västra Finland – Western Finland**

020 Akaa  
 004 Alahärmä  
 005 Alajärvi  
 006 Alastaro  
 010 Alavus  
 017 Askainen – Villnäs  
 019 Aura  
 040 Dragsfjärd  
 050 Eura  
 051 Eurajoki – Euraåminne  
 052 Evijärvi  
 073 Halikko  
 074 Halsua  
 077 Hankasalmi  
 079 Harjavalta  
 095 Himanka  
 099 Honkajoki  
 101 Houtskari – Houtskär  
 102 Huittinen  
 108 Hämeenkyrö – Tavastkyro  
 143 Ikaalinen – Ikaalis  
 145 Ilmajoki  
 150 Iniö  
 151 Isojoki – Storå  
 152 Isokyrö – Storkyro  
 164 Jalasjärvi  
 172 Joutsa  
 175 Jurva  
 177 Juupajoki  
 179 Jyväskylä  
 180 Jyväskylän mlk – Jyväskylä lk  
 181 Jämijärvi  
 182 Jämsä  
 183 Jämsänkoski  
 202 Kaarina – S:t Karins

**Lääni – Län – Province**

Kunnat – Kommunerna – Municipalities

211 Kangasala  
 214 Kankaanpää  
 216 Kannonkoski  
 217 Kannus  
 218 Karijoki – Bötom  
 226 Karstula  
 230 Karvia  
 231 Kaskinen – Kaskö  
 232 Kauhajoki  
 233 Kauhava  
 236 Kaustinen – Kaustby  
 243 Kemiö – Kimito  
 249 Keuruu  
 250 Kihniö  
 252 Kiikala  
 254 Kiikoinen  
 256 Kinnula  
 259 Kisko  
 262 Kiukainen  
 265 Kivijärvi  
 271 Kokemäki – Kumo  
 272 Kokkola – Karleby  
 275 Konnevesi  
 277 Korpilahti  
 279 Korppoo – Korpo  
 280 Korsnäs  
 281 Korttesjärvi  
 284 Koski TI  
 287 Kristiinankaupunki – Kristinestad  
 288 Kruunupyö – Kronoby  
 289 Kuhmalahti  
 291 Kuhmoinen  
 300 Kuortane  
 301 Kurikka  
 303 Kuru  
 304 Kustavi – Gustavs  
 308 Kuusjoki  
 310 Kylmäkoski  
 312 Kyyjärvi  
 315 Kälviä – Kelviå  
 319 Köyliö – Kjulö  
 399 Laihia – Laihela  
 400 Laitila  
 403 Lappajärvi

**Lääni – Län – Province**

Kunnat – Kommunerna – Municipalities

- 406 Lappi
- 408 Lapua – Lappo
- 410 Laukaa
- 413 Lavia
- 414 Lehtimäki
- 418 Lempäälä
- 419 Lemu
- 421 Lestijärvi
- 423 Lieto – Lundo
- 429 Lohtaja – Lochteå
- 430 Loimaa
- 435 Luhanka
- 440 Luoto – Larsmo
- 442 Luvia
- 475 Maalahti – Malax
- 480 Marttila
- 481 Masku
- 482 Mellilä
- 484 Merikarvia – Sastmola
- 485 Merimasku
- 493 Mouhijärvi
- 495 Multia
- 499 Mustasaari – Korsholm
- 500 Muurame
- 501 Muurla
- 503 Mynämäki
- 506 Mänttä
- 529 Naantali – Nådendal
- 531 Nakkila
- 533 Nauvo – Nagu
- 536 Nokia
- 537 Noormarkku – Norrmark
- 538 Nousiainen – Nousis
- 544 Nurmo
- 545 Närpiö – Närpes
- 559 Oravainen – Oravais
- 561 Oripää
- 562 Orivesi
- 577 Paimio – Pemar
- 573 Parainen – Pargas
- 581 Parkano
- 599 Pedersören kunta – Pedersöre
- 584 Perho
- 586 Perniö – Bjärnä

**Lääni – Län – Province**

Kunnat – Kommunerna – Municipalities

- 587 Pertteli
- 592 Petäjävesi
- 598 Pietarsaari – Jakobstad
- 601 Pihtipudas
- 602 Piikkiö – Pikis
- 604 Pirkkala – Birkala
- 608 Pomarkku – Pårmark
- 609 Pori – Björneborg
- 619 Punkalaidun
- 631 Pyhäranta
- 633 Pylkönmäki
- 635 Pälkäne
- 636 Pöytyä
- 680 Raisio – Reso
- 684 Rauma – Raumo
- 702 Ruovesi
- 704 Rusko
- 705 Rymättylä – Rimito
- 729 Saarijärvi
- 734 Salo
- 738 Sauvo – Sagu
- 743 Seinäjoki
- 747 Siikainen
- 759 Soini
- 761 Somero
- 776 Suomensjärvi
- 783 Säkylä
- 784 Särkisalo – Finby
- 833 Taivassalo – Tövsala
- 837 Tampere – Tammerfors
- 838 Tarvasjoki
- 846 Teuva – Östermark
- 849 Toholampi
- 850 Toivakka
- 853 Turku – Åbo
- 863 Töysä
- 885 Ullava
- 886 Ulvila – Ulvsby
- 887 Urjala
- 892 Uurainen
- 893 Uusikaarlepyy – Nykarleby
- 895 Uusikaupunki – Nystad
- 905 Vaasa – Vasa
- 906 Vahto

**Lääni – Län – Province**

Kunnat – Kommunerna – Municipalities

- 908 Valkeakoski  
 912 Vammala  
 913 Vampula  
 918 Vehmaa  
 920 Velkua  
 922 Vesilahti  
 924 Veteli – Vetil  
 931 Viitasaari  
 933 Vilppula  
 934 Vimpeli  
 936 Virrat – Virdois  
 942 Vähäkylä – Lillkyro  
 923 Västanfjärd  
 945 Vöyri-Maksamaa – Vörå-Maxmo  
 971 Ylihärmä  
 975 Ylistaro  
 979 Yläne  
 980 Ylöjärvi  
 988 Äetsä  
 989 Ähtäri – Etsari  
 992 Äänekoski

**3 Itä-Suomi – Östra Finland – Eastern Finland**

- 045 Eno  
 046 Enonkoski  
 090 Heinävesi  
 097 Hirvensalmi  
 140 Iisalmi – Idensalmi  
 146 Ilomantsi – Ilomants  
 167 Joensuu  
 171 Joroinen – Jorois  
 174 Juankoski  
 176 Juuka  
 178 Juva  
 204 Kaavi  
 213 Kangasniemi  
 227 Karttula  
 239 Keitele  
 246 Kerimäki  
 248 Kesälahti  
 260 Kitee  
 263 Kiuruvesi  
 276 Kontiolahti  
 297 Kuopio

**Lääni – Län – Province**

Kunnat – Kommunerna – Municipalities

- 402 Lapinlahti  
 420 Leppävirta  
 422 Lieksa  
 426 Liperi  
 476 Maaninka  
 491 Mikkeli – S:t Michel  
 507 Mäntyharju  
 534 Nilsjä  
 541 Nurmes  
 309 Outokumpu  
 588 Pertunmaa  
 593 Pieksämäki  
 595 Pielavesi  
 607 Polvijärvi  
 618 Punkaharju  
 623 Puumala  
 632 Pyhäselkä  
 681 Rantasalmi  
 686 Rautalampi  
 687 Rautavaara  
 696 Ristiina  
 707 Rääkkylä  
 740 Savonlinna – Nyslott  
 741 Savonranta  
 749 Siilinjärvi  
 762 Sonkajärvi  
 768 Sulkava  
 778 Suonenjoki  
 844 Tervo  
 848 Tohmajärvi  
 857 Tuusniemi  
 911 Valtimo  
 915 Varkaus  
 916 Varpaisjärvi  
 921 Vesanto  
 925 Vieremä

**4 Oulu – Uleåborg – Oulu**

- 009 Alavieska  
 069 Haapajärvi  
 071 Haapavesi  
 072 Hailuoto – Karlö  
 084 Haukipudas  
 105 Hyrynsalmi

**Lääni – Län – Province**

Kunnat – Kommunerna – Municipalities

139 Ii  
 205 Kajaani – Kajana  
 208 Kalajoki  
 244 Kempele  
 247 Kestilä  
 255 Kiiminki  
 290 Kuhmo  
 305 Kuusamo  
 317 Kärsämäki  
 425 Liminka – Limingo  
 436 Lumijoki  
 483 Merijärvi  
 494 Muhos  
 535 Nivala  
 563 Oulainen  
 564 Oulu – Uleåborg  
 567 Oulunsalo  
 578 Paltamo  
 603 Piippola  
 615 Pudasjärvi  
 617 Pulkki  
 620 Puolanka  
 625 Pyhäjoki  
 626 Pyhäjärvi  
 630 Pyhäntä  
 678 Raahen – Brahestad  
 682 Rantsila  
 691 Reisjärvi  
 697 Ristijärvi  
 746 Sievi  
 748 Siikajoki  
 765 Sotkamo  
 777 Suomussalmi  
 832 Taivassalo  
 859 Tyrnävä  
 889 Utajärvi  
 785 Vaala  
 926 Vihanti  
 972 Yli-Ii  
 973 Ylikkiiminki  
 977 Ylivieska

**Lääni – Län – Province**

Kunnat – Kommunerna – Municipalities

**5 Lappi – Lapland – Lapland**

047 Enontekiö – Enontekis  
 148 Inari – Enare  
 240 Kemi  
 320 Kemijärvi  
 241 Keminmaa  
 261 Kittilä  
 273 Kolari  
 498 Muonio  
 583 Pelkosenniemi  
 854 Pello  
 614 Posio  
 683 Ranua  
 698 Rovaniemi  
 732 Salla  
 742 Savukoski  
 751 Simo  
 758 Sodankylä  
 845 Tervola  
 851 Tornio – Torneå  
 890 Utsjoki  
 976 Ylitornio – Övertorneå

**6 Ahvenanmaa – Åland – Åland**

035 Brändö  
 043 Eckerö  
 060 Finström  
 062 Föglö  
 065 Geta  
 076 Hammarland  
 170 Jomala  
 295 Kumlinge  
 318 Kökar  
 417 Lemland  
 438 Lumparland  
 478 Maarianhamina – Mariehamn  
 736 Saltvik  
 766 Sottunga  
 771 Sund  
 941 Vårdö

**Liite 1. Lakkautetut kunnat aakkosjärjestyksessä**  
 Bilaga 1. Upplösta kommuner i alfabetisk ordning  
 Appendix 1. Abolished municipalities in alphabetical order

Lakkautettu kunta Upplöst kommun Abolished municipality	Ajankohta Tidpunkt Point in time	Liitoskunta / Liitoskunnat Inkorporerad i kommun / kommuner Annexed municipality / municipalities
001 Ahlainen	1.1.1972	609 Pori – Björneborg
002 Aitolahti	1.1.1966	837 Tampere – Tammerfors
003 Akaa	1.1.1946	310 Kymäkoski 788 Sääksmäki 864 Toijala 928 Viiala
007 Alatornio – Nedertorneå	1.1.1973	851 Tornio – Torneå
008 Alaveteli – Nedervetil	1.1.1969	288 Kruunupyö – Kronoby
011 Angeliemi	1.1.1967	073 Halikko
012 Anjala	1.1.1975	754 Anjalankoski
013 Antrea	19.9.1944	Luovutetulla alueella
014 Anttola	1.1.2001	491 Mikkeli – S:t Michel
032 Bergö	1.1.1973	475 Maalahti – Malax
033 Björköby	1.1.1973	499 Mustasaari – Korsholm
034 Bromarv	1.1.1977	078 Hanko – Hangö 842 Tenhola – Tenala
039 Degerby	1.1.1946	149 Inkoo – Ingå
048 Eräjärvi	1.1.1973	562 Orivesi
068 Haaga – Haga	1.1.1946	091 Helsinki – Helsingfors
070 Haapasaari – Aspö	1.1.1974	285 Kotka
080 Harlu	19.9.1944	Luovutetulla alueella
085 Haukivuori	1.1.2007	491 Mikkeli – S:t Michel
087 Heinjoki	19.9.1944	Luovutetulla alueella
088 Heinola	1.1.1997	111 Heinola
089 Heinolan mlk – Heinola lk	1.1.1997	111 Heinola
093 Hiitola	19.9.1944	Luovutetulla alueella
094 Hiittinen – Hitis	1.1.1969	040 Dragsfjärd
096 Hinnerjoki	1.1.1970	050 Eura
100 Honkilahti	1.1.1970	050 Eura
104 Huopalahti – Hoplaks	1.1.1946	091 Helsinki – Helsingfors
107 Hyvinkään mlk – Hyvinge lk	1.1.1969	106 Hyvinkää – Hyvinge
110 Hämeenlinnan mlk – Tavastehus lk	1.1.1948	109 Hämeenlinna – Tavastehus
141 Iisalmen mlk – Iisalmi lk	1.1.1970	140 Iisalmi – Idensalmi
144 Ikaalinen	1.1.1972	143 Ikaalinen – Ikaalis
147 Impilahti	19.9.1944	Luovutetulla alueella

Lakkautettu kunta Upplöst kommun Abolished municipality		Ajankohta Tidpunkt Point in time	Liitoskunta / Liitoskunnat Inkorporerad i kommun / kommuner Annexed municipality / municipalities
162	Jaakkima	19.9.1944	Luovutetulla alueella
166	Jepua – Jeppo	1.1.1975	893 Uusikaarlepyy – Nykarleby
168	Johannes	19.9.1944	Luovutetulla alueella
184	Jäppilä	1.1.2004	640 Pieksänmaa
185	Jääski	1.1.1948	153 Imatra 173 Joutseno 700 Ruokolhti Osa kunnasta luovutetulla alueella
203	Kaarlela – Karleby	1.1.1977	272 Kokkola – Karleby 315 Kälviä – Kelviå
206	Kajaanin mlk – Kajaani lk	1.1.1977	205 Kajaani – Kajana
207	Kakskerta	1.1.1968	853 Turku – Åbo
209	Kalanti	1.1.1993	895 Uusikaupunki – Nystad
212	Kangaslampi	1.1.2005	915 Varkaus
215	Kanneljärvi	19.9.1944	Luovutetulla alueella
201	Karhula	1.1.1977	285 Kotka
219	Karinainen	1.1.2005	636 Pöytyä
221	Karjaan mlk – Karis lk	1.1.1969	220 Karjaa – Karis
222	Karjala	1.1.1977	503 Mynämäki
225	Karkku	1.1.1973	912 Vammala
228	Karuna	1.1.1969	738 Sauvo – Sagu
229	Karunki	1.1.1973	851 Tornio – Torneå
234	Kaukola	19.9.1944	Luovutetulla alueella
237	Kauvatsa	1.1.1969	271 Kokemäki – Kumo
238	Keikyä	1.1.1981	988 Äetsä
242	Kemijärven mlk – Kemijärvi lk	1.1.1973	320 Kemijärvi
251	Kiihtelysvaara	1.1.2005	167 Joensuu
253	Kiikka	1.1.1981	988 Äetsä
258	Kirvu	19.9.1944	Luovutetulla alueella
264	Kivennapa	19.9.1944	Luovutetulla alueella
266	Kodisjoki	1.1.2007	684 Rauma – Raumo
267	Kojjärvi	1.1.1969	061 Forssa 887 Urjala
268	Koivisto	19.9.1944	Luovutetulla alueella
269	Koiviston mlk – Koivisto lk	19.9.1944	Luovutetulla alueella
270	Koivulahti – Kvevlax	1.1.1973	499 Mustasaari – Korsholm
274	Konginkangas	1.1.1993	992 Äänekoski
278	Korpiselkä	1.1.1946	856 Tuupovaara Osa kunnasta luovutetulla alueella
282	Koskenpää	1.1.1969	183 Jämsänkoski
292	Kuivaniemi	1.1.2007	139 Ii

<b>Lakkautettu kunta</b> Upplöst kommun Abolished municipality	<b>Ajankohta</b> Tidpunkt Point in time	<b>Liitoskunta / Liitoskunnat</b> Inkorporerad i kommun / kommuner Annexed municipality / municipalities
293 Kullaa	1.1.2005	886 Ulvila – Ulvsby
294 Kulosaaren huvilakaupunki – Brändö villastad	1.1.1946	091 Helsinki – Helsingfors
296 Kuolemajärvi	19.9.1944	Luovutetulla alueella
298 Kuopion mlk – Kuopio lk	1.1.1969	297 Kuopio 749 Siilinjärvi
299 Kuorevesi	1.1.2001	182 Jämsä
302 Kurkijoki	19.9.1944	Luovutetulla alueella
307 Kuusisto – Kustö	1.1.1946	202 Kaarina – S:t Karins
311 Kymi – Kymmene	1.1.1977	285 Kotka
321 Kyyrölä	1.1.1934	497 Muolaa
314 Käkisalmen mlk – Kexholms lk	19.9.1944	Luovutetulla alueella
313 Käkisalmi – Kexholm	19.9.1944	Luovutetulla alueella
397 Lahdenpohja	19.9.1944	Luovutetulla alueella
404 Lappee	1.1.1967	405 Lappeenranta – Villmanstrand
409 Lapväärtti – Lappfjärd	1.1.1973	287 Kristiinankaupunki – Kristinestad
411 Lauritsala	1.1.1967	405 Lappeenranta – Villmanstrand
412 Lavansaari	19.9.1944	Luovutetulla alueella
415 Leivonmäki	1.1.2008	172 Joutsa
427 Lohja – Lojo	1.1.1997	444 Lohja – Lojo
428 Lohjan kunta – Lojo kommun	1.1.1997	444 Lohja – Lojo
431 Loimaan kunta – Loimaa kommun	1.1.2005	430 Loimaa
432 Lokalahti	1.1.1981	895 Uusikaupunki – Nystad
437 Lumivaara	19.9.1944	Luovutetulla alueella
439 Luopioinen	1.1.2007	635 Pälkäne
443 Längelmäki	1.1.2007	182 Jämsä 562 Orivesi
477 Maaria – S:t Marie	1.1.1967	853 Turku – Åbo
479 Maksamaa – Maxmo	1.1.2007	945 Vöyri-Maksamaa – Vörå-Maxmo
486 Messukylä	1.1.1947	837 Tampere – Tammerfors
487 Metsämaa	1.1.1976	431 Loimaan kunta – Loimaa kommun
488 Metsäpirtti	19.9.1944	Luovutetulla alueella
490 Mietoinen	1.1.2007	503 Mynämäki
492 Mikkelin mlk – S:t Michels lk	1.1.2001	491 Mikkelin
496 Munsala	1.1.1975	893 Uusikaarlepyy – Nykarleby
497 Muolaa	19.9.1944	Luovutetulla alueella
502 Muuruvesi	1.1.1971	174 Juankoski
530 Naantalin mlk – Nådendals lk	1.1.1964	529 Naantali – Nådental
539 Nuijamaa	1.1.1989	405 Lappeenranta – Villmanstrand
540 Nummi	1.1.1981	540 Nummi-Pusula
542 Nurmeksen mlk – Nurmes lk	1.1.1973	541 Nurmes
565 Oulujoki	1.1.1965	084 Haukipudas

Lakkautettu kunta Upplöst kommun Abolished municipality	Ajankohta Tidpunkt Point in time	Liitoskunta / Liitoskunnat Inkorporerad i kommun / kommuner Annexed municipality / municipalities
		244 Kempele
		255 Kiiminki
		564 Oulu – Uleåborg
		567 Oulunsalo
		859 Tyrnävä
		889 Utajärvi
		973 Ylikkiiminki
566 Oulunkylä – Äggelby	1.1.1946	091 Helsinki – Helsingfors
574 Paattinen	1.1.1973	853 Turku – Åbo
575 Paavola	1.1.1973	708 Ruukki
579 Paraisten mlk – Pargas lk	1.1.1967	573 Parainen – Pargas
582 Pattijoki	1.1.2003	678 Raahe – Brahestad
589 Peräseinäjoki	1.1.2005	743 Seinäjoki
590 Petolahti – Petalax	1.1.1973	475 Maalahti – Malax
591 Petsamo	19.9.1944	Luovutetulla alueella
594 Pieksämäen mlk	1.1.2004	640 Pieksänmaa
640 Pieksänmaa	1.1.2007	593 Pieksämäki
596 Pielisensuu	1.1.1954	167 Joensuu
597 Pielisjärvi	1.1.1973	422 Lieksa
600 Pihlajavesi	1.1.1969	249 Keuruu
994 Pirkkala	1.1.1922	536 Nokia
		604 Pirkkala – Birkala
605 Pirttikylä – Pörtom	1.1.1973	545 Närpiö – Närpes
637 Pohjaslahti	1.1.1973	933 Vilppula
		936 Virrat – Virdois
610 Porin mlk – Björneborgs lk	1.1.1967	609 Pori – Björneborg
612 Porvoo – Borgå	1.1.1997	638 Porvoo – Borgå
613 Porvoon mlk – Borgå lk	1.1.1997	638 Porvoo – Borgå
621 Purmo	1.1.1977	599 Pedersören kunta – Pedersöre
622 Pusula	1.1.1981	540 Nummi-Pusula
627 Pyhäjärvi Ul – Pyhäjärvi Nyl I	1.1.1969	224 Karkkila – Högfors
628 Pyhäjärvi Vl – Pyhäjärvi Vib I	19.9.1944	Luovutetulla alueella
629 Pyhämaa	1.1.1974	895 Uusikaupunki – Nystad
634 Pälkjärvi	1.1.1946	848 Tohmajärvi
679 Raippaluoto – Replot	1.1.1973	499 Mustasaari – Korsholm
685 Rauman mlk – Raumo lk	1.1.1993	684 Rauma – Raumo
688 Rautio	1.1.1973	208 Kalajoki
690 Rautu	19.9.1944	Luovutetulla alueella
693 Revonlahti – Revolax	1.1.1973	708 Ruukki
695 Riistavesi	1.1.1973	297 Kuopio
699 Rovaniemen mlk – Rovaniemi lk	1.1.2006	698 Rovaniemi

Lakkautettu kunta Upplöst kommun Abolished municipality		Ajankohta Tidpunkt Point in time	Liitoskunta / Liituskunnat Inkorporerad i kommun / kommuner Annexed municipality / municipalities
703	Ruskeala	19.9.1944	Luovutetulla alueella
708	Ruukki	1.1.2007	748 Siikajoki
706	Räisälä	19.9.1944	Luovutetulla alueella
728	Saari	1.1.2005	580 Parikkala
730	Sahalahti	1.1.2005	211 Kangasala
731	Sakkola	19.9.1944	Luovutetulla alueella
733	Salmi	19.9.1944	Luovutetulla alueella
735	Saloinen	1.1.1973	678 Raahe – Brahestad
744	Seinäjoen mlk – Seinäjoki lk	1.1.1959	743 Seinäjoki
745	Seiskari	19.9.1944	Luovutetulla alueella
750	Siippy – Sideby	1.1.1973	287 Kristiinankaupunki – Kristinestad
752	Simpele	1.1.1973	689 Rautjärvi
756	Snappertuna	1.1.1977	220 Karjaa – Karis 835 Tammisaari – Ekenäs
757	Soanlahti	19.9.1944	Luovutetulla alueella
760	Somerniemi	1.1.1977	761 Somero
763	Sortavala	19.9.1944	Luovutetulla alueella
764	Sortavalan mlk – Sortavala lk	19.9.1944	Luovutetulla alueella
767	Suistamo	19.9.1944	Luovutetulla alueella
769	Sulva – Solf	1.1.1973	499 Mustasaari – Korsholm 905 Vaasa – Vasa
770	Sumiainen	1.1.2007	992 Äänekoski
772	Suodenniemi	1.1.2007	912 Vammala
773	Suojärvi	19.9.1944	Luovutetulla alueella
774	Suolahti	1.1.2007	992 Äänekoski
779	Suoniemi	1.1.1973	536 Nokia
780	Suursaari	19.9.1944	Luovutetulla alueella
782	Säkkijärvi	1.1.1946	489 Miehikkälä 978 Ylämaa Osa kunnasta luovutetulla alueella
786	Säyneinen	1.1.1971	174 Juankoski
787	Säynätsalo	1.1.1993	179 Jyväskylä
788	Sääksmäki	1.1.1973	908 Valkeakoski
789	Sääminki	1.1.1973	618 Punkaharju 740 Savonlinna – Nyslott
836	Tammisaaren mlk – Ekenäs lk	1.1.1977	078 Hanko – Hangö 835 Tammisaari – Ekenäs
839	Teerijärvi – Terjärvi	1.1.1969	288 Kruunupyö – Kronoby
840	Teisko	1.1.1972	837 Tampere – Tammerfors
841	Temmes	1.1.2001	859 Tyrnävä
842	Tenhola – Tenala	1.1.1993	835 Tammisaari – Ekenäs

Lakkautettu kunta Upplöst kommun Abolished municipality	Ajankohta Tidpunkt Point in time	Liitoskunta / Liitoskunnat Inkorporerad i kommun / kommuner Annexed municipality / municipalities			
843	Terijoki	19.9.1944			Luovutetulla alueella
847	Tiukka – Tjock	1.1.1973	287		Kristiinankaupunki – Kristinestad
864	Toijala	1.1.2007	020		Akaa
852	Tottijärvi	1.1.1976	536		Nokia
856	Tuupovaara	1.1.2005	167		Joensuu
860	Tyrväntö	1.1.1971	082		Hattula
861	Tyrvää	1.1.1973	912		Vammala
862	Tytärsaari	19.9.1944			Luovutetulla alueella
888	Uskela	1.1.1967	734		Salo
894	Uudenkaarlepyyn mlk – Nykarleby lk	1.1.1975	893		Uusikaarlepyy – Nykarleby
896	Uudenkaupungin mlk – Nystads lk	1.1.1969	895		Uusikaupunki – Nystad
891	Uukuniemi	1.1.2005	580		Parikkala
897	Uusikirkko	19.9.1944			Luovutetulla alueella
907	Vahviala	1.1.1946	404		Lappee
			978		Ylämaa
					Osa kunnasta luovutetulla alueella
910	Valkjärvi	19.9.1944			Luovutetulla alueella
914	Vanaja	1.1.1967	082		Hattula
			109		Hämeenlinna – Tavastehus
			165		Janakkala
			692		Renko
917	Vehkalahti – Veckelax	1.1.2003	075		Hamina – Fredrikshamn
919	Vehmersalmi	1.1.2005	297		Kuopio
928	Viiala	1.1.2007	020		Akaa
929	Viipuri – Viborg	19.9.1944			Luovutetulla alueella
930	Viipurin mlk – Viborgs lk	19.9.1944			Luovutetulla alueella
932	Viljakkala	1.1.2007	980		Ylöjärvi
937	Virtasalmi	1.1.2004	640		Pieksänmaa
938	Vuoksela	19.9.1944			Luovutetulla alueella
939	Vuoksenranta	19.9.1944			Luovutetulla alueella
940	Vuolijoki	1.1.2007	205		Kajaani – Kajana
944	Vöyri – Vörå	1.1.2007	945		Vöyri-Maksamaa – Vörå-Maxmo
974	Ylimarkku – Övermark	1.1.1973	545		Närpiö – Närpes
943	Värtsilä	1.1.2004	848		Tohmajärvi
990	Ähtävä – Esse	1.1.1977	599		Pedersören kunta – Pedersöre
991	Äyräpää	19.9.1944			Luovutetulla alueella
993	Äänekosken mlk – Äänekoski lk	1.1.1969	992		Äänekoski
997	Öja	1.1.1969	203		Kaarlela – Karleby

**Liite 2. Lakkautetut kunnat lakkauttamisjärjestyksessä**  
**Bilaga 2. Upplösta kommuner i den ordning de upplösts**  
**Appendix 2. Abolished municipalities in order of abolition**

<b>Lakkautettu kunta</b> Upplöst kommun Abolished municipality	<b>Ajankohta</b> Tidpunkt Point in time	<b>Liitoskunta / Liitoskunnat</b> Inkorporerad i kommun / kommuner Annexed municipality / municipalities
994 Pirkkala	1.1.1922	536 Nokia 604 Pirkkala – Birkala
321 Kyyrölä	1.1.1934	497 Muolaa
013 Antrea	19.9.1944	Luovutetulla alueella
080 Harlu	19.9.1944	Luovutetulla alueella
087 Heinjoki	19.9.1944	Luovutetulla alueella
093 Hiitola	19.9.1944	Luovutetulla alueella
147 Impilahti	19.9.1944	Luovutetulla alueella
162 Jaakkima	19.9.1944	Luovutetulla alueella
168 Johannes	19.9.1944	Luovutetulla alueella
215 Kanneljärvi	19.9.1944	Luovutetulla alueella
234 Kaukola	19.9.1944	Luovutetulla alueella
258 Kirvu	19.9.1944	Luovutetulla alueella
264 Kivennapa	19.9.1944	Luovutetulla alueella
268 Koivisto	19.9.1944	Luovutetulla alueella
269 Koiviston mlk – Koivisto lk	19.9.1944	Luovutetulla alueella
296 Kuolemajärvi	19.9.1944	Luovutetulla alueella
302 Kurkijoki	19.9.1944	Luovutetulla alueella
313 Käkisalmi – Kexholm	19.9.1944	Luovutetulla alueella
314 Käkisalmen mlk – Kexholms lk	19.9.1944	Luovutetulla alueella
397 Lahdenpohja	19.9.1944	Luovutetulla alueella
412 Lavansaari	19.9.1944	Luovutetulla alueella
437 Lumivaara	19.9.1944	Luovutetulla alueella
488 Metsäpirtti	19.9.1944	Luovutetulla alueella
497 Muolaa	19.9.1944	Luovutetulla alueella
591 Petsamo	19.9.1944	Luovutetulla alueella
628 Pyhäjärvi VI – Pyhäjärvi Vib I	19.9.1944	Luovutetulla alueella
690 Rautu	19.9.1944	Luovutetulla alueella
703 Ruskeala	19.9.1944	Luovutetulla alueella
706 Räisälä	19.9.1944	Luovutetulla alueella
731 Sakkola	19.9.1944	Luovutetulla alueella
733 Salmi	19.9.1944	Luovutetulla alueella
745 Seiskari	19.9.1944	Luovutetulla alueella
757 Soanlahti	19.9.1944	Luovutetulla alueella
763 Sortavala	19.9.1944	Luovutetulla alueella
764 Sortavalan mlk – Sortavala lk	19.9.1944	Luovutetulla alueella

Lakkautettu kunta Uplöst kommun Abolished municipality	Ajankohta Tidpunkt Point in time	Liitoskunta / Liitoskunnat Inkorporerad i kommun / kommuner Annexed municipality / municipalities
767 Suistamo	19.9.1944	Luovutetulla alueella
773 Suojärvi	19.9.1944	Luovutetulla alueella
780 Suursaari	19.9.1944	Luovutetulla alueella
843 Terijoki	19.9.1944	Luovutetulla alueella
862 Tytärsaari	19.9.1944	Luovutetulla alueella
897 Uusikirkko	19.9.1944	Luovutetulla alueella
910 Valkjärvi	19.9.1944	Luovutetulla alueella
929 Viipuri – Viborg	19.9.1944	Luovutetulla alueella
930 Viipurin mlk – Viborgs lk	19.9.1944	Luovutetulla alueella
938 Vuoksela	19.9.1944	Luovutetulla alueella
939 Vuoksenranta	19.9.1944	Luovutetulla alueella
991 Äyräpää	19.9.1944	Luovutetulla alueella
003 Akaa	1.1.1946	310 Kylmäkoski 788 Sääksmäki 864 Toijala 928 Viiala
039 Degerby	1.1.1946	149 Inkoo – Ingå
068 Haaga – Haga	1.1.1946	091 Helsinki – Helsingfors
104 Huopalahti – Hoplaks	1.1.1946	091 Helsinki – Helsingfors
278 Korpiselkä	1.1.1946	856 Tuupovaara Osa kunnasta luovutetulla alueella
294 Kulosaaren huvilakaupunki – Brändö villastad	1.1.1946	091 Helsinki – Helsingfors
307 Kuusisto – Kustö	1.1.1946	202 Kaarina – St Karins
566 Oulunkylä – Äggelby	1.1.1946	091 Helsinki – Helsingfors
634 Pälkjärvi	1.1.1946	848 Tohmajärvi
782 Säkijärvi	1.1.1946	489 Miehikkälä 978 Ylämaa Osa kunnasta luovutetulla alueella
907 Vahviala	1.1.1946	404 Lappee 978 Ylämaa Osa kunnasta luovutetulla alueella
486 Messukylä	1.1.1947	837 Tampere – Tammerfors
110 Hämeenlinnan mlk – Tavastehus lk	1.1.1948	109 Hämeenlinna – Tavastehus
185 Jääski	1.1.1948	153 Imatra 173 Joutseno 700 Ruokolahti Osa kunnasta luovutetulla alueella
596 Pielisensuu	1.1.1954	167 Joensuu
744 Seinäjoen mlk – Seinäjoki lk	1.1.1959	743 Seinäjoki
530 Naantalin mlk – Nådendals lk	1.1.1964	529 Naantali – Nådental
565 Oulujoki	1.1.1965	084 Haukipudas

Lakkautettu kunta Upplöst kommun Abolished municipality	Ajankohta Tidpunkt Point in time	Liitoskunta / Liitoskunnat Inkorporerad i kommun / kommuner Annexed municipality / municipalities
		244 Kempele
		255 Kiiminki
		564 Oulu – Uleåborg
		567 Oulunsalo
		859 Tyrnävä
		889 Utajärvi
		973 Ylikiiminki
002 Aitolahhti	1.1.1966	837 Tampere – Tammerfors
011 Angelniemi	1.1.1967	073 Halikko
404 Lappee	1.1.1967	405 Lappeenranta – Villmanstrand
411 Lauritsala	1.1.1967	405 Lappeenranta – Villmanstrand
477 Maaria – S:t Marie	1.1.1967	853 Turku – Åbo
579 Paraisten mlk – Pargas lk	1.1.1967	573 Parainen – Pargas
610 Porin mlk – Björneborgs lk	1.1.1967	609 Pori – Björneborg
888 Uskela	1.1.1967	734 Salo
914 Vanaja	1.1.1967	082 Hattula
		109 Hämeenlinna – Tavastehus
		165 Janakkala
		692 Renko
207 Kakkerta	1.1.1968	853 Turku – Åbo
008 Alaveteli – Nedervetil	1.1.1969	288 Kruunupyö – Kronoby
094 Hiittinen – Hitis	1.1.1969	040 Dragsfjärd
107 Hyvinkään mlk – Hyvinge lk	1.1.1969	106 Hyvinkää – Hyvinge
221 Karjaan mlk – Karis lk	1.1.1969	220 Karjaa – Karis
228 Karuna	1.1.1969	738 Sauvo – Sagu
237 Kauvatsa	1.1.1969	271 Kokemäki – Kumo
267 Koijärvi	1.1.1969	061 Forssa
		887 Urjala
282 Koskenpää	1.1.1969	183 Jämsänkoski
298 Kuopion mlk – Kuopio lk	1.1.1969	297 Kuopio
		749 Siilinjärvi
600 Pihlajavesi	1.1.1969	249 Keuruu
627 Pyhäjärvi Ul – Pyhäjärvi Nyl I	1.1.1969	224 Karkkila – Högfors
839 Teerijärvi – Terjärv	1.1.1969	288 Kruunupyö – Kronoby
896 Uudenkaupungin mlk -Nystads lk	1.1.1969	895 Uusikaupunki – Nystad
993 Äänekosken mlk – Äänekoski lk	1.1.1969	992 Äänekoski
997 Öja	1.1.1969	203 Kaartela – Karleby
096 Hinnerjoki	1.1.1970	050 Eura
100 Honkilahti	1.1.1970	050 Eura
141 Iisalmen mlk – Iisalmi lk	1.1.1970	140 Iisalmi – Idensalmi
502 Muuruvesi	1.1.1971	174 Juankoski

Lakkautettu kunta Upplöst kommun Abolished municipality	Ajankohta Tidpunkt Point in time	Liitoskunta / Liitoskunnat Inkorporerad i kommun / kommuner Annexed municipality / municipalities
786 Säyneinen	1.1.1971	174 Juankoski
860 Tyrväntö	1.1.1971	082 Hattula
001 Ahlainen	1.1.1972	609 Pori – Björneborg
144 Ikaalinen	1.1.1972	143 Ikaalinen – Ikaalis
840 Teisko	1.1.1972	837 Tampere – Tammerfors
007 Alatornio – Nedertorneå	1.1.1973	851 Tornio – Torneå
032 Bergö	1.1.1973	475 Maalahti – Malax
033 Björköby	1.1.1973	499 Mustasaari – Korsholm
048 Eräjärvi	1.1.1973	562 Orivesi
225 Karkku	1.1.1973	912 Vammala
229 Karunki	1.1.1973	851 Tornio – Torneå
242 Kemijärven mlk – Kemijärvi lk	1.1.1973	320 Kemijärvi
270 Koivulahti – Kvevlax	1.1.1973	499 Mustasaari – Korsholm
409 Lapväärtti – Lappfjärd	1.1.1973	287 Kristiinankaupunki – Kristinestad
542 Nurmeksens mlk – Nurmes lk	1.1.1973	541 Nurmes
574 Paattinen	1.1.1973	853 Turku – Åbo
575 Paavola	1.1.1973	708 Ruukki
590 Petolahti – Petalax	1.1.1973	475 Maalahti – Malax
597 Pielisjärvi	1.1.1973	422 Lieksa
605 Pirttikylä – Pörtom	1.1.1973	545 Närpiö – Närpes
637 Pohjaslahti	1.1.1973	933 Vilppula 936 Virrat – Virdois
679 Raippaluoto – Replot	1.1.1973	499 Mustasaari – Korsholm
688 Rautio	1.1.1973	208 Kalajoki
693 Revonlahti – Revolax	1.1.1973	708 Ruukki
695 Riistavesi	1.1.1973	297 Kuopio
735 Saloinen	1.1.1973	678 Raahe – Brahestad
750 Siipyy – Sideby	1.1.1973	287 Kristiinankaupunki – Kristinestad
752 Simpele	1.1.1973	689 Rautjärvi
769 Sulva – Solf	1.1.1973	499 Mustasaari – Korsholm 905 Vaasa – Vasa
779 Suoniemi	1.1.1973	536 Nokia
788 Sääksmäki	1.1.1973	908 Valkeakoski
789 Sääminki	1.1.1973	618 Punkaharju 740 Savonlinna – Nyslott
847 Tiukka – Tjöck	1.1.1973	287 Kristiinankaupunki – Kristinestad
861 Tyrvää	1.1.1973	912 Vammala
974 Ylimarkku – Övermark	1.1.1973	545 Närpiö – Närpes
070 Haapasaari – Aspö	1.1.1974	285 Kotka
629 Pyhämaa	1.1.1974	895 Uusikaupunki – Nystad
012 Anjala	1.1.1975	754 Anjalankoski

Lakkautettu kunta Upplöst kommun Abolished municipality	Ajankohta Tidpunkt Point in time	Liitoskunta / Liitoskunnat Inkorporerad i kommun / kommuner Annexed municipality / municipalities
166 Jepua – Jeppo	1.1.1975	893 Uusikaarlepyy – Nykarleby
496 Munsala	1.1.1975	893 Uusikaarlepyy – Nykarleby
894 Uudenkaarlepyyn mlk – Nykarleby lk	1.1.1975	893 Uusikaarlepyy – Nykarleby
487 Metsämaa	1.1.1976	431 Loimaan kunta – Loimaa kommun
852 Tottijärvi	1.1.1976	536 Nokia
034 Bromarv	1.1.1977	078 Hanko – Hangö
		842 Tenhola – Tenala
203 Kaarlela – Karleby	1.1.1977	272 Kokkola – Karleby
		315 Kälviä – Kelviä
206 Kajaanin mlk – Kajaani lk	1.1.1977	205 Kajaani – Kajana
201 Karhula	1.1.1977	285 Kotka
222 Karjala	1.1.1977	503 Mynämäki
311 Kymi – Kymmene	1.1.1977	285 Kotka
621 Purmo	1.1.1977	599 Pedersören kunta – Pedersöre
756 Snappertuna	1.1.1977	220 Karjaa – Karis
		835 Tammisaari – Ekenäs
760 Somerniemi	1.1.1977	761 Somero
836 Tammisaaren mlk – Ekenäs lk	1.1.1977	078 Hanko – Hangö
		835 Tammisaari – Ekenäs
990 Ähtävä – Esse	1.1.1977	599 Pedersören kunta – Pedersöre
238 Keikyä	1.1.1981	988 Äetsä
253 Kiikka	1.1.1981	988 Äetsä
432 Lokalahti	1.1.1981	895 Uusikaupunki – Nystad
540 Nummi	1.1.1981	540 Nummi-Pusula
622 Pusula	1.1.1981	540 Nummi-Pusula
539 Nuijamaa	1.1.1989	405 Lappeenranta – Villmanstrand
209 Kalanti	1.1.1993	895 Uusikaupunki – Nystad
274 Konginkangas	1.1.1993	992 Äänekoski
685 Rauman mlk – Raumo lk	1.1.1993	684 Rauma – Raumo
787 Säynätsalo	1.1.1993	179 Jyväskylä
842 Tenhola – Tenala	1.1.1993	835 Tammisaari – Ekenäs
088 Heinola	1.1.1997	111 Heinola
089 Heinolan mlk – Heinola lk	1.1.1997	111 Heinola
427 Lohja – Lojo	1.1.1997	444 Lohja – Lojo
428 Lohjan kunta – Lojo kommun	1.1.1997	444 Lohja – Lojo
612 Porvoo – Borgå	1.1.1997	638 Porvoo – Borgå
613 Porvoon mlk – Borgå lk	1.1.1997	638 Porvoo – Borgå
014 Anttola	1.1.2001	491 Mikkeli
299 Kuorevesi	1.1.2001	182 Jämsä
492 Mikkelin mlk – S:t Michels lk	1.1.2001	491 Mikkeli
841 Temmes	1.1.2001	859 Tyrnävä

<b>Lakkautettu kunta</b> Upplöst kommun Abolished municipality	<b>Ajankohta</b> Tidpunkt Point in time	<b>Liitoskunta / Liitoskunnat</b> Inkorporerad i kommun / kommuner Annexed municipality / municipalities		
582	Pattijoki	1.1.2003	678	Raahe – Brahestad
917	Vehkalahti – Veckelax	1.1.2003	075	Hamina – Fredrikshamn
184	Jäppilä	1.1.2004	640	Pieksänmaa
594	Pieksämäen mlk	1.1.2004	640	Pieksänmaa
937	Virtasalmi	1.1.2004	640	Pieksänmaa
212	Kangaslampi	1.1.2005	915	Varkaus
219	Karinainen	1.1.2005	636	Pöytyä
251	Kiihtelysvaara	1.1.2005	167	Joensuu
293	Kullaa	1.1.2005	886	Ulvila – Ulvsby
431	Loimaan kunta – Loimaa kommun	1.1.2005	430	Loimaa
589	Peräseinäjoki	1.1.2005	743	Seinäjoki
728	Saari	1.1.2005	580	Parikkala
730	Sahalahti	1.1.2005	211	Kangasala
856	Tuupovaara	1.1.2005	167	Joensuu
891	Uukuniemi	1.1.2005	580	Parikkala
919	Vehmersalmi	1.1.2005	297	Kuopio
943	Värtsilä	1.1.2005	848	Tohmajärvi
699	Rovaniemen mlk – Rovaniemi ik	1.1.2006	698	Rovaniemi
085	Haukivuori	1.1.2007	491	Mikkeli – S:t Michel
266	Kodisjoki	1.1.2007	684	Rauma – Raumo
292	Kuivaniemi	1.1.2007	139	Ii
439	Luopioinen	1.1.2007	635	Pälkäne
443	Längelmäki	1.1.2007	182	Jämsä
		1.1.2007	562	Orivesi
479	Maksamaa – Maxmo	1.1.2007	945	Vöyri-Maksamaa – Vörå-Maxmo
490	Mietoinen	1.1.2007	503	Mynämäki
640	Pieksänmaa	1.1.2007	593	Pieksämäki
708	Ruukki	1.1.2007	748	Siikajoki
770	Sumiainen	1.1.2007	992	Äänekoski
772	Suodenniemi	1.1.2007	912	Vammala
774	Suolahti	1.1.2007	992	Äänekoski
864	Toijala	1.1.2007	020	Akaa
928	Viiiala	1.1.2007	020	Akaa
932	Viljakkala	1.1.2007	980	Ylöjärvi
940	Vuolijoki	1.1.2007	205	Kajaani
944	Vöyri – Vörå	1.1.2007	945	Vöyri-Maksamaa – Vörå-Maxmo
415	Leivonmäki	1.1.2008	172	Joutsa

**Liite 3. Kuntien nimenmuutokset aakkosjärjestyksessä**  
 Bilaga 3. Kommunernas namnändringar i alfabetisk ordning  
 Appendix 3. Changed names of municipalities in alphabetical order

<b>Muuttunut kunta</b> Ändrad kommun Changed municipality	<b>Ajankohta</b> Tidpunkt Point in time	<b>Uusi nimi</b> Det nya namnet New name
010 Alavus – Alavo	1.1.1983	Alavus
047 Enontekiö	1.1.1983	Enontekiö – Enontekis
604 Etelä-Pirkkala	1.1.1938	Pirkkala
051 Eurajoki	1.1.1983	Eurajoki – Euraäminne
235 Grankulla	8.4.1949	Kauniainen – Grankulla
092 Helsingin mlk – Helsinge	1.1.1972	Vantaa – Vanda
099 Hongonjoki	1.1.1952	Honkajoki
140 Iisalmi	1.1.1983	Iisalmi – Idensalmi
143 Ikaalinen	1.1.1983	Ikaalinen – Ikalis
143 Ikaalisten mlk – Ikaalins lsk	1.1.1972	Ikaalinen
169 Jokioinen	1.1.1983	Jokioinen – Jockis
171 Joroinen	1.1.1983	Joroinen – Jorois
178 Juva – Jockas	9.6.1965	Juva
186 Järvenpää	1.1.1983	Järvenpää – Träskända
205 Kajaani	1.1.1983	Kajaani – Kajana
224 Karkkila	1.1.1983	Karkkila – Högfors
241 Kemin mlk – Kemi lsk	1.1.1979	Keminmaa
272 Kokkola – Gamlakarleby	1.1.1977	Kokkola – Karleby
283 Koski Hl	1.1.1995	Hämeenkoski
290 Kuhmoniemi	1.1.1937	Kuhmo
732 Kuolajärvi	1.1.1936	Salla
309 Kuusjärvi	1.1.1968	Outokumpu
315 Kälviä	1.1.1983	Kälviä – Kelviä
398 Lahti	1.1.1983	Lahti – Lahtis
399 Laihia	1.1.1983	Laihia – Laihela
423 Lieto	1.1.1983	Lieto – Lundo
425 Liminka	1.1.1983	Liminka – Limingo
426 Liperi – Libelits	9.6.1965	Liperi
428 Lohjan mlk – Lojo lsk	1.1.1978	Lohjan kunta – Lojo kommun
429 Lohtaja	1.1.1983	Lohtaja – Lochteå
431 Loimaan mlk – Loimaa lsk	1.1.1978	Loimaan kunta – Loimaa kommun
475 Maalahti – Malaks	9.6.1965	Maalahti – Malax
479 Maksamaa – Maksmo	9.6.1965	Maksamaa – Maxmo
484 Merikarvia	1.1.1983	Merikarvia – Sastmola
498 Muonionniska	9.8.1923	Muonio
499 Mustasaari	23.4.1927	Mustasaari – Korsholm

<b>Muuttunut kunta</b> Ändrad kommun Changed municipality	<b>Ajankohta</b> Tidpunkt Point in time	<b>Uusi nimi</b> Det nya namnet New name
503 Mynämäki – Virmo	9.6.1965	Mynämäki
538 Nousiainen	1.1.1983	Nousiainen – Nousis
599 Pietarsaaren mlk – Pedersöre	23.2.1989	Pedersören kunta – Pedersöre
604 Pirkkala	1.1.1983	Pirkkala – Birkkala
536 Pohjois-Pirkkala	1.1.1938	Nokia
626 Pyhäjärvi	1.1.1993	Pyhäsalmi
626 Pyhäjärvi OI – Pyhäjärvi UI I	1.1.1969	Pyhäjärvi
626 Pyhäsalmi	1.1.1996	Pyhäjärvi
754 Sippola	1.1.1975	Anjalankoski
785 Säräisniemi	1.1.1954	Vaala
854 Turtola	1.1.1949	Pello
886 Ulvila – Ulfsby	9.6.1965	Ulvila – Ulvsby
923 Vestanfjärd	30.12.1972	Västansfjärd
927 Vihti	1.1.1983	Vihti – Vichtis
934 Vimpeli – Vindala	1.1.1983	Vimpeli
989 Ähtäri	1.1.1983	Ähtäri – Etseri

**Huomautuksia – Anmärkningar – Remarks:**

Lakkautettujen kuntien nimenmuutokset eivät ole mukana. –  
 Namnändringar som gäller kommuner som upphört har inte tagits med. –  
 The names of municipalities that were abolished are not included.

**Liite 4. Kuntien nimenmuutokset muutosajankohdan mukaan**  
**Bilaga 4. Kommunernas namnändringar efter ändringstidpunkt**  
**Appendix 4. Name changes of municipalities according to time of change**

<b>Muuttunut kunta</b> Ändrad kommun Changed municipality	<b>Ajankohta</b> Tidpunkt Point in time	<b>Uusi nimi</b> Det nya namnet New name	
498	Muonionniska	9.8.1923	Muonio
499	Mustasaari	23.4.1927	Mustasaari – Korsholm
732	Kuolajärvi	1.1.1936	Salla
290	Kuhmoniemi	1.1.1937	Kuhmo
604	Etelä-Pirkkala	1.1.1938	Pirkkala
536	Pohjois-Pirkkala	1.1.1938	Nokia
854	Turtola	1.1.1949	Pello
235	Grankulla	8.4.1949	Kauniainen – Grankulla
099	Hongonjoki	1.1.1952	Honkajoki
785	Säräisniemi	1.1.1954	Vaala
178	Juva – Jockas	9.6.1965	Juva
426	Liperi – Libelits	9.6.1965	Liperi
475	Maalahti – Malaks	9.6.1965	Maalahti – Malax
479	Maksamaa – Maksmo	9.6.1965	Maksamaa – Maxmo
503	Mynämäki – Virmo	9.6.1965	Mynämäki
886	Ulvila – Ullsby	9.6.1965	Ulvila – Ulvsby
309	Kuusjärvi	1.1.1968	Outokumpu
626	Pyhäjärvi OI – Pyhäjärvi UII	1.1.1969	Pyhäjärvi
092	Helsingin mlk – Helsinge	1.1.1972	Vantaa – Vanda
143	Ikaalisten mlk – Ikaalinen Ik	1.1.1972	Ikaalinen
923	Vestanfjärd	30.12.1972	Västanfjärd
754	Sippola	1.1.1975	Anjalankoski
272	Kokkola – Gamlakarleby	1.1.1977	Kokkola – Karleby
428	Lohjan mlk – Lojo Ik	1.1.1978	Lohjan kunta – Lojo kommun
431	Loimaan mlk – Loimaa Ik	1.1.1978	Loimaan kunta – Loimaa kommun
241	Kemin mlk – Kemi Ik	1.1.1979	Keminmaa
010	Alavus – Alavo	1.1.1983	Alavus
047	Enontekiö	1.1.1983	Enontekiö – Enontekis
051	Eurajoki	1.1.1983	Eurajoki – Euraåminne
140	Iisalmi	1.1.1983	Iisalmi – Idensalmi
143	Ikaalinen	1.1.1983	Ikaalinen – Ikalis
169	Jokioinen	1.1.1983	Jokioinen – Jockis
171	Joroinen	1.1.1983	Joroinen – Jorois
186	Järvenpää	1.1.1983	Järvenpää – Träskända
205	Kajaani	1.1.1983	Kajaani – Kajana
224	Karkkila	1.1.1983	Karkkila – Högfors

<b>Muuttunut kunta</b> Ändrad kommun Changed municipality	<b>Ajankohta</b> Tidpunkt Point in time	<b>Uusi nimi</b> Det nya namnet New name
315 Kälviä	1.1.1983	Kälviä – Kelviä
398 Lahti	1.1.1983	Lahti – Lahtis
399 Laihia	1.1.1983	Laihia – Laihela
423 Lieto	1.1.1983	Lieto – Lundo
425 Liminka	1.1.1983	Liminka – Limingo
429 Lohtaja	1.1.1983	Lohtaja – Lochteä
484 Merikarvia	1.1.1983	Merikarvia – Sastmola
538 Nousiainen	1.1.1983	Nousiainen – Nousis
604 Pirkkala	1.1.1983	Pirkkala – Birkala
927 Vihti	1.1.1983	Vihti – Vichtis
934 Vimpeli – Vindala	1.1.1983	Vimpeli
989 Ähtäri	1.1.1983	Ähtäri – Etseri
599 Pietarsaaren mlk – Pedersöre	23.2.1989	Pedersören kunta – Pedersöre
626 Pyhäjärvi	1.1.1993	Pyhäsalmi
283 Koski HI	1.1.1995	Hämeenkoski
626 Pyhäsalmi	1.1.1996	Pyhäjärvi

**Huomautuksia – Anmärkningar – Remarks:**

Lakkautettujen kuntien nimenmuutokset eivät ole mukana. –

Nämändringar som gäller kommuner som upphört har inte tagits med. –

The names of municipalities that were abolished are not included.

**Liite 5. Suomen NUTS-alueet**  
**Bilaga 5. NUTS-regionerna i Finland**  
**Appendix 5. NUTS regions of Finland**

<b>NUTS-tunnus</b> NUTS-kod NUTS-code	<b>Kansallinen tunnus</b> Nationell kod National code	<b>Nimike</b> Benämning Heading
<b>NUTS 1</b>		<b>Manner-Suomi/ Ahvenanmaa – Fasta Finland/ Åland – Mainland Finland/ Åland</b>
NUTS 2		Suuralue – Storområde – Major region
NUTS 3		Maakunta – Landskap – Region
<b>FI1</b>	<b>1</b>	<b>Manner-Suomi – Fasta Finland – Mainland Finland</b>
FI13	3	Itä-Suomi – Östra Finland – Eastern Finland
FI131	10	Etelä-Savo – Södra Savolax – <i>Etelä-Savo</i>
FI132	11	Pohjois-Savo – Norra Savolax – <i>Pohjois-Savo</i>
FI133	12	Pohjois-Karjala – Norra Karelen – <i>North Karelia</i>
FI134	18	Kainuu – Kajanaland – <i>Kainuu</i>
FI18	1	Etelä-Suomi – Södra Finland – <i>Southern Finland</i>
FI181	01	Uusimaa – Nyland – <i>Uusimaa</i>
FI182	20	Itä-Uusimaa – Östra Nyland – <i>Itä-Uusimaa</i>
FI183	02	Varsinais-Suomi – Egentliga Finland – <i>Varsinais-Suomi</i>
FI184	05	Kanta-Häme – Egentliga Tavastland – <i>Kanta-Häme</i>
FI185	07	Päijät-Häme – Päijänne – Tavastland – <i>Päijät-Häme</i>
FI186	08	Kymenlaakso – Kymmenedalen – <i>Kymenlaakso</i>
FI187	09	Etelä-Karjala – Södra Karelen – <i>South Karelia</i>
FI19	2	Länsi-Suomi – Västra Finland – <i>Western Finland</i>
FI193	13	Keski-Suomi – Mellersta Finland – <i>Central Finland</i>
FI194	14	Etelä-Pohjanmaa – Södra Österbotten – <i>South Ostrobothnia</i>
FI195	15	Pohjanmaa – Österbotten – <i>Ostrobothnia</i>
FI196	04	Satakunta – Satakunta – <i>Satakunta</i>
FI197	06	Pirkanmaa – Birkaland – <i>Pirkanmaa</i>
FI1A	4	Pohjois-Suomi – Norra Finland – <i>Northern Finland</i>
FI1A1	16	Keski-Pohjanmaa – Mellersta Österbotten – <i>Central Ostrobothnia</i>
FI1A2	17	Pohjois-Pohjanmaa – Norra Österbotten – <i>North Ostrobothnia</i>
FI1A3	19	Lappi – Lappland – <i>Lappland</i>
<b>FI2</b>	<b>2</b>	<b>Ahvenanmaa – Åland – Åland</b>
FI20	5	Ahvenanmaa – Åland – <i>Åland</i>
FI200	21	Ahvenanmaa – Åland – <i>Åland</i>

# Kuvailulehti

Julkaisija  
Tilastokeskus

Julkaisun päivämäärä  
Tammikuu 2008

Tekijät

Julkaisun laji  
Käsikirja

Kari Seppä  
Risto Syvänperä  
Rina Tammisto  
Saija Ylönen

Toimeksiantaja

Toimielimen asettamispm

Julkaisun nimi

Kunnat ja kuntapohjaiset aluejaot 2008  
Kommuner och kommunbaserade indelningar 2008  
Municipalities and Regional Divisions Based on Municipalities 2008

Julkaisun osat

Tiivistelmä

Kunnat ja kuntapohjaiset aluejaot 2008 -julkaisussa esitellään yleisimmät tilastoissa käytettävät kuntapohjaiset alueluokitukset.

Käsikirja sisältää kuntien nimet ja tunnukset sekä tärkeimmät kuntaluokitukset: seutukunnat, maakunnat, suuralueet, läänit, työvoima- ja elinkeinokeskukset, tilastollisen kuntaryhmituksen, tilastolliset työssäkäyntialueet sekä kielisuhde- ja kuntamuotoluokituksen.

Avainsanat (asiasanat)

alueluokitus, kunta, tunnusjärjestelmä

Muut tiedot

Sarjan nimi ja numero Käsikirjoja 28		ISSN 0355-2063 1457-2559	ISBN 978-952-467-777-6
Kokonaissivumäärä 95	Kieli Suomi, ruotsi, englanti	Hinta 33 €	Luottamuksellisuus Julkinen
Jakaja Tilastokeskus Työpajakatu 13, Helsinki 00022 TILASTOKESKUS		Kustantaja Tilastokeskus	

KÄSIKIRJOJA  
 HANDBÖCKER  
 HANDBOOKS

Nro 1	<b>Koulutusluokitus 2006</b> Utbildningsklassificering 2006		2007
Nro 4	<b>Toimialaluokitus TOL 2002</b> Pääjulkaisu		2002
	<b>Toimialaluokitus TOL 2002</b> Liite 1 Hakemisto		2002
	<b>Toimialaluokitus TOL 2002</b> <i>Näringsgrensindelningen TOL 2002</i> Standard Industrial Classification TOL 2002 Liite 2 Tiivistelmä <i>Bilaga 2 Sammandrag</i> Annex 2 Summary		2002
Nro 5	<b>Sektoriluokitus 2000</b> <i>Sektorindelningen 2000</i> Classification of Sectors 2000		2000
Nro 6	<b>Rahoitusvaadeluokitus 1996</b> Classification of financial assets and liabilities 1996		1995
Nro 10	<b>Yhteisöjen tehtävuokituksset</b> <b>Julkisyhteisöjen ja voittoa tavoittelemattomien yhteisöjen tehtävuokituksset</b> <i>Uppgiftsklassificeringar för sammanslutningar</i> <i>Uppgiftsklassificeringar för offentliga sammanslutningar och icke vinstsyftande sammanslutningar</i> Classifications of the functions of government and non-profit institutions serving households	uusittu laitos  förnyad upplaga  revised edition	1986
Nro 11	<b>Pääasiällisen toiminnan luokitus</b> <b>Pääasiällisen toimeentulolähteen luokitus</b> <i>Klassificering av befolkningen efter huvudsaklig verksamhet</i> <i>Klassificering av befolkningen efter huvudsaklig inkomstkälla</i> Classification of the Population by Type of Activity Classification of the Population by Main Source of Livelihood		1980
Nro 12	<b>Valtiot ja maat 2004</b> <i>Stater och länder 2004</i> Countries 2004		2004

Nro 14	<b>Ammattiluokitus 2001</b> Pääjulkaisu		2001
	<b>Ammattiluokitus 2001</b> Liite 1 Hakemisto, huhtikuu 2005		2005
	<b>Ammattiluokitus 2001</b> <i>Yrkesklassificeringen 2001</i> Classification of Occupation 2001 Liite 3 Tiivistelmä <i>Bilaga 3 Sammandrag</i> Annex 3 Summary		2001
Nro 16	<b>Rakennusluokitus 1994</b> <i>Byggnadsklassificering 1994</i> Classification of Buildings 1994		1994
Nro 17	<b>Sosioekonomisen aseman luokitus 1989</b> Classification of Socio-economic Groups	uusittu laitos revised edition	1989
Nr 17b	<b>Sosioekonomisk indelning 1989</b>	förnyad upplaga	1990
Nro 18	<b>Demografiset ja sosiaaliset perusluokitukset</b> <b>Ikä, sukupuoli, siviilisäätö, kieli, kansalaisuus, uskontokunta</b> <i>Demografiska och sociala grundklassificeringar</i> <i>Ålder, kön, civilstånd, språk, nationalitet, trossamfund</i> Demographic and Social Basic Classifications Age, Sex, Marital Status, Language, Nationality, Religion		1983
Nro 20	<b>Suomen ympäristötiedostot</b>		1996
Nro 21	<b>Aineellisten varojen luokitukset</b> <b>Kiinteä pääoma, varastovarot, muut aineelliset varat</b> <i>Klassificeringar av materiella tillgångar</i> <i>Fast kapital, lagerkapital, övriga materiella tillgångar</i> Classifications of Tangible Assets Fixed Capital, Inventories, Other Tangible Assets		1985
Nro 22	<b>Ikäluokitukset</b> Ohjeita ikäluokituksen käytöstä <i>Åldersklassificeringar</i> <i>Riklinjer för användning av åldersklassificeringar</i>		1986
Nro 27	<b>Rikosnimikkeistö</b> <i>Brottsnomenklatur</i> Crime nomenclature		1999
Nro 28	<b>Kunnat ja kuntapohjaiset aluejaot 2008</b> <i>Kommuner och kommunbaserade indelningar 2008</i> <i>Municipalities and Regional Divisions Based on</i> <i>Municipalities 2008</i>		2008
Nro 30	<b>Tilastokeskuksen ammattieettinen opas</b>		2006
Nr 30b	Guidelines on Professional Ethics		2006
Nro 31	<b>Tuottajahintaindeksit 1990=100</b> <b>Indeksien käyttäjän käsikirja</b> Producer Price Indices 1990=100 Handbook for Indices Users		1993
Nro 32	<b>Maanrakennuskustannusindeksi 1990=100</b> Käyttäjän käsikirja		1993
Nro 33	<b>Ansiotasoindeksi 1995=100</b> <b>Käyttäjän käsikirja</b> The Index of Wage and Salary Earnings 1995=100 Handbook for Users		1999

Nro 33	<b>Ansiotasoindeksi 1990=100</b> <b>Käyttäjän käsikirja</b> The Index of Wage and Salary Earnings 1990=100 Handbook for Users	1994
Nro 34	<b>Tuoteluokitus</b>	1995
Nro 35	<b>Väestölaskenta 2000</b> <b>Käsikirja</b>	2001
35b	Folkräkningen 2000 Handbok	2001
35c	Population Census 2000 Handbook	2001
Nro 36	<b>Siviiliasian nimikkeistö</b> <i>Nomenklatur för civilmål</i> Nomenclature of civil cases	2002
Nro 37	<b>Jäteluokitusopas</b>	2005
Nr 37b	Guide to Waste Classification	1999
Nro 38	<b>Vuoden 1950 väestölaskennan</b> <b>otosaineiston käsikirja</b>	1997
Nro 39	<b>Kuluttajahintaindeksi 1995=100</b> <b>Käyttäjän käsikirja</b> <i>Consumer Price Index 1995=100</i> Handbook for Users	1998
Nro 40	<b>Maankäyttöluokitus</b> <i>Markanvändningsklassificering</i> Land Use Classification	2000
Nro 41	<b>Julkisyhteisöjen tehtäväluokitus</b>	2001
Nro 42	<b>Rakennuskustannusindeksi 2000 =100</b> <b>Käyttäjän käsikirja</b> Building Cost Index 2000=100 User's Handbook	2001
Nro 43	<b>Laatua tilastoissa</b>	uusittu laitos 2007
Nr 43b	Quality Guidelines for Official Statistics	2002
Nro 44	<b>Yksilöllisen kulutuksen käyttötarkoituksen mukainen luokitus (COICOP)</b>	2002
Nro 45	Use of Registers and Administrative Data Sources for Statistical Purposes	2004

---

Kunnat ja kuntapohjaiset aluejaot 2008 -julkaisussa esitellään yleisimmät tilastoissa käytettävät kuntapohjaiset alueluokitukset.

Käsikirja sisältää kuntien nimet ja tunnuksot sekä tärkeimmät kuntaluokitukset: seutukunnat, maakunnat, suuralueet, läänit, työvoima- ja elinkeinokeskukset, tilastollisen kuntaryhmituksen, tilastolliset työssäkäyntialueet sekä kielisuhde- ja kuntamuotoluokituksen.



---

Tilastokeskus, myyntipalvelu  
PL 4C  
00022 TILASTOKESKUS  
puh. (09) 1734 2011  
faksi (09) 1734 2500  
myynti@tilastokeskus.fi  
www.tilastokeskus.fi

Statistikcentralen, försäljning  
PB 4C  
00022 STATISTIKCENTRALEN  
tfn (09) 1734 2011  
fax (09) 1734 2500  
myynti@stat.fi  
www.stat.fi

Statistics Finland, Sales Services  
P.O. Box 4C  
FI-00022 STATISTICS FINLAND  
Tel. +358 9 1734 2011  
Fax +358 9 1734 2500  
sales@stat.fi  
www.stat.fi

ISSN 0355-2063  
= Käsikirja  
ISBN 978-952-467-777-6  
Tuotenumero 3154  
CC