



# Rakennukset ja asunnot 1993

Byggnader och bostäder



# Rakennukset ja asunnot 1993

Byggnader och bostäder

Helmikuu 1995

Tilastokirjasto  
Statistikbiblioteket  
266933

---

Tiedustelut – Förfrågningar – Inquiries:

Jari Nieminen  
(90) 17 341

**SVT** *Suomen Virallinen Tilasto*  
*Finlands Officiella Statistik*  
*Official Statistics of Finland*

Kansikuva:  
Jari Nieminen

Helsinki – Helsingfors

PAINATUSKESKUS OY, PIKAPAINO  
ANNANKATU 44, HELSINKI 1995

---

## Alkusanat – Förord

---

Rakennukset ja asunnot 1993-julkaisun tiedot perustuvat väestön keskusrekisterin ja verohallituksen tietoihin ja kuvaavat ajankohtaa 31.12.1993. Ensimmäisen kerran rakennus- ja asuntotiedot saatiin rekistereistä vuoden 1985 väestölaskennassa ja sen jälkeen tietoja on tuotettu vuosittain. Vuoden 1980 väestölaskennassa asuntoja koskevat tiedot kerättiin lomakkeilla.

Julkaisu sisältää keskeiset tiedot rakennus- ja asutokannasta vuoden lopussa 1993 sekä aikasarjoja aina vuodesta 1960 lähtien.

Julkaisun ovat toimittaneet suunnittelija Jari Nieminen ja tilastonlaatija Marja Hermiö.

*Uppgifterna i publikationen Byggnader och bostäder 1993 grundar sig på det centrala befolkningsregistrets och Skattestyrelsens uppgifter och gäller tidpunkten 31.12.1993. Uppgifterna samlades för första gången in ur register i samband med 1985 års folkräkning och därefter har statistiken producerats årligen. Vid folkräkningen 1980 samlades uppgifterna om bostäder in med blanketter.*

*Publikation innehåller centrala uppgifter om byggnads- och bostadsbeståndet i slutet av 1993 samt tidsserietabeller från och med 1960.*

*Publikationen har redigerats av planerare Jari Nieminen och statistikförare Marja Hermiö.*

Helsingissä, helmikuussa 1995

*Helsingfors, februari 1995*

Aarno Laihonon

# Sisältö

Alkusanat . . . . .	3
Yleiskatsaus . . . . .	6
Julkaisun tietosisältö . . . . .	13
Tilastointiperusteet ja vertailtavuus. . . . .	13

## Aikasarjataulukot

A. Rakennukset rakennusaineen mukaan vuosina 1960, 1970, 1980, 1990, 1992 ja 1993 . . . . .	16
B. Rakennukset lämmitysaineen mukaan vuosina 1970, 1980, 1990, 1992 ja 1993 . . . . .	16
C. Rakennukset käyttötarkoituksen mukaan vuosina 1980, 1990 ja 1993. . . . .	17
D. Rakennukset, asunnot ja asuntoväestö kerrosluvun mukaan 1990, 1992 ja 1993 . . . . .	18
E. Rakennukset omistajalajin mukaan 1980, 1990, 1992 ja 1993 . . . . .	18
F. Asunnot pinta-alan ja huoneluvun mukaan 1960, 1970, 1980, 1990 ja 1993 . . . . .	19
G. Asunnot varusteiden mukaan 1960, 1970, 1980, 1990, 1991 ja 1993. . . . .	19
H. Asumistiheys talotyypin mukaan vuosina 1970, 1980, 1990, 1991, 1992 ja 1993 . . . . .	20
I. Asunnot talotyypeittäin vuosina 1970- 1993 . . . . .	20
J. Asunnot hallintaperusteen mukaan 1960-1993. . . . .	21

## Taulukot

1. Rakennukset käyttötarkoituksen, kerrosluvun ja rakentamisvuoden mukaan 31.12.1993; koko maa . . . . .	25
2. Asunnot talotyypin, hallintaperusteen ja rakentamisvuoden mukaan 31.12.1993; koko maa ja läänit . . . . .	28
3. Asunnot ja asuntoväestö asunnosta puuttuvien varusteiden mukaan 31.12.1993; koko maa, läänit, maakunnat ja seutukunnat . . . . .	44
4. Asunnot talotyypin, asumisväljyyden, varustetason ja huoneluvun mukaan 31.12.1993; koko maa . . . . .	48
5. Asunnot ja asuntoväestö talotyypin ja rakennusvuoden mukaan 31.12.1993; koko maa . . . . .	53
6. Asunnot talotyypin mukaan 31.12.1993; koko maa, suuralueet, maakunnat ja kunnat . . . . .	55
7. Asunnot käytössäolon ja hallintaperusteen mukaan 31.12.1993; koko maa, maakunnat ja kunnat . . . . .	67
8. Asunnot varustetason ja keskipinta-alan sekä asuntokunnat asumisväljyyden mukaan 31.12.1993; koko maa, läänit, maakunnat, seutukunnat ja kunnat . . . . .	79

## Liitteet

1. Suomalais-englantilainen sanasto. . . . .	96
2. Käsitteet ja määritelmät . . . . .	98
3. Rakennuksen käyttötarkoituseritys 1994 . . . . .	108
4. Rakennuksen käyttötarkoituseritys 1982 . . . . .	112
5. Rakennus- ja asuntokannan kunnittaiset taulukot . . . . .	116
6. Altika-matriisit . . . . .	118
7. Seutukunnat maakunnittain ja niihin kuuluvat kunnat 10.3.1994. . . . .	119

# Innehåll

---

Förord .....	3
Översikt .....	10
Uppgiftsinnehåll .....	14
Statistikföringsgrunder och jämförbarhet .....	14

## Tidsserietabeller

A. Byggnader efter byggnadsmaterial åren 1960, 1970, 1980, 1990, 1992 och 1993 .....	16
B. Byggnader efter bränsle för uppvärmning åren 1970, 1980, 1990, 1992 och 1993 .....	16
C. Byggnader efter användningssyfte åren 1980, 1990 och 1993 .....	17
D. Byggnader, bostäder och bostadsbefolkning efter våningsantal 1990, 1992 och 1993 .....	18
E. Byggnader efter ägarkategori 1980, 1990, 1992 och 1993 .....	18
F. Bostäder efter golvyta och rumsantal åren 1960, 1970, 1980, 1990 och 1993 .....	19
G. Bostäder efter utrustning åren 1960, 1970, 1980, 1990 1991 och 1993 .....	19
H. Boendetäthet efter hustyp åren 1970, 1980, 1990, 1991 1992 och 1993 .....	20
I. Bostäder efter hustyp åren 1990-1993 .....	20
J. Bostäder efter upplåtelseform åren 1960 -1993 .....	21

## Tabeller

1. Byggnader efter användningssyfte, våningsantal och byggnadsår 31.12.1993; hela landet .....	25
--	----

2. Bostäder efter hustyp, upplåtelseform och byggnads- eller ombyggnadsår 31.12.1993 .....	28
3. Bostäder och bostadsbefolkning efter utrustning som bostaden saknas 31.12.1993; hela landet, länen, landskap, regionkommunerna .....	44
4. Bostäder efter hustyp, boenderymlighet, utrustningsnivå och rumsantal 31.12.1993; hela landet .....	48
5. Bostäder och bostadsbefolkning efter hustyp och byggnadsår 31.12.1993; hela landet .....	53
6. Bostäder efter hustyp 31.12.1993; hela landet, länen, landskap, regionkommunerna samt kommunerna ...	55
7. Bostäder efter användningssyfte och upplåtelseform 31.12.1993; hela landet, landskap och kommunerna.	67
8. Bostäder efter utrustningsstandard och medelarea samt bostadshushåll efter boendetäthet 31.12.1993; hela landet, länen, landskap, regionkommunerna samt kommunerna .....	79

## Bilagor

1. Finsk-engelsk ordlista .....	96
2. Begepp och definitioner .....	103
3. Klassificering av byggnadernas användningssyfte 1994 .....	110
4. Klassificering av byggnadernas användningssyfte 1982 .....	114
5. Kommunvisa och delområdesvisa tabeller .....	117
6. Altika-matriser .....	118
7. Kommuner efter regionkommuner 10.3.1994 .....	119

# Yleiskatsaus

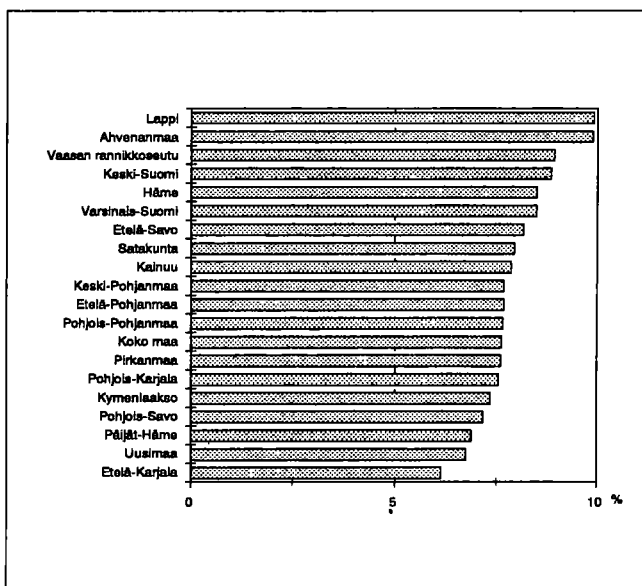
## Uusia tyhjiä asuntoja vähän

Vuoden 1993 lopussa asuntoja oli 2 331 000. Näistä vakinaisessa asuinkäytössä oli 2 121 000 eli 91 prosenttia. Tilapäisesti asuttuja asuntoja oli noin 33 000 ja tyhjiillään noin 178 000 asuntoa eli 7,6 prosenttia kaikista asunnoista.

Uusien tyhjiin asuntojen määrä on selvästi pienempi kuin edellisenä vuonna. Vielä vuoden 1991 lopussa samana vuonna valmistuneita asuntoja oli tyhjiillään 9000, kun vuoden 1993 aikana valmistuneista asunnoista tyhjiä vuoden lopussa oli noin 5800.

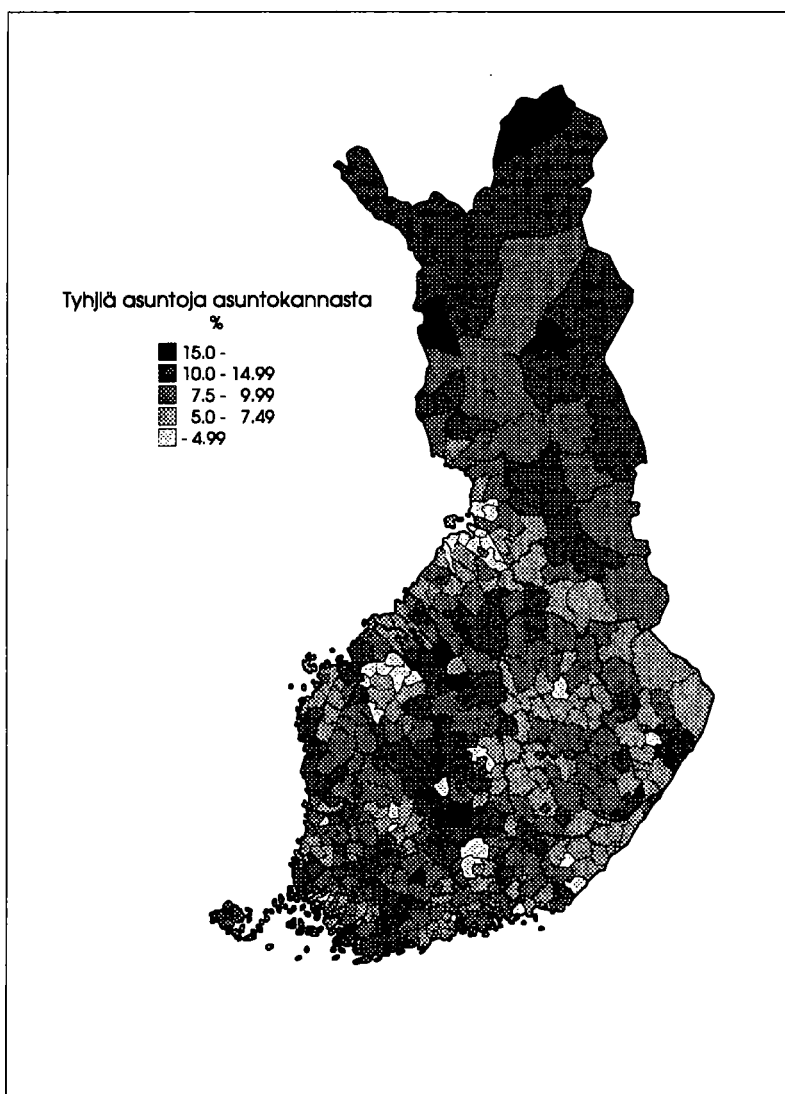
## Vuokra-asuntojen määrä kasvussa

Kaksi kolmasosaa asutokannasta on omistusasuntoja, ja yksi neljäsosa vuokra-asuntoja. Loput asunnot ovat hallintaperusteeltaan muita ja tuntemattomia sekä tyhjiillään olleita asuntoja. Omistusasuntojen määrä on kasvanut vuodesta 1991 noin 29 000 asunnolla ja vuokra-asuntojen vastaavana aikana 50 000 asunnolla. Uusista vuonna 1993 valmistuneissa asunnoissa oli vuokra-asuntoja ja omistusasuntoja suunnilleen yhtä paljon. Vuokra-asuntoja valmistui 19 800 ja omistusasuntoja noin 19 600. Vuokra-asunto-



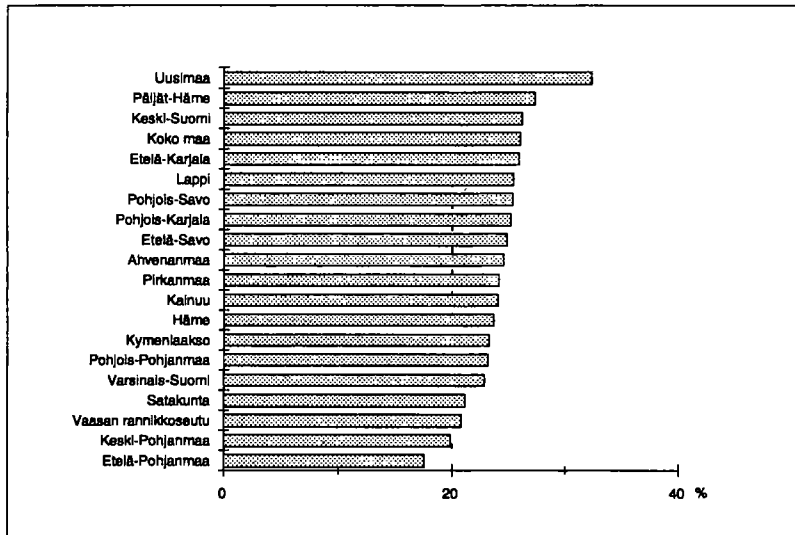
Kuvio 1. Tyhjiin asuntojen osuus (%) asutokannasta maakunnittain 31.12.1993

Figur 1. Andel tomma bostäder efter landskap 31.12.1993



Kartta 1. Tyhjiin asuntojen osuus (%) asutokannasta kunnittain 31.12.1993

Karta 1. Andel tomma bostäder efter kommun 31.12.1993



Kuvio 2. Vuokra-asuntojen osuus (%) asuntokannasta maakunnittain 31.12.1993

Figur 2. Andel hyresbostder efter landskap 31.12.1993

jen määrä kääntyi kasvuun vuonna 1989 lähes parinkymmen vuoden vähenemisen jälkeen. Vuodesta 1970 vuoteen 1988 vuokra-asuntojen määrä laski 35 000 asunnolla, vaikka samaan aikaan koko asuntokanta kasvoi lähes 650 000 asunnolla.

### Asuntojen keskipinta-ala 75 neliometriä

Asuntojen keskipinta-ala oli vuoden 1993 lopussa 75,1 neliometriä. Vuodesta 1970 on keskipinta-ala kasvanut peräti 15 neliometriä. Asuntojen koko vaihtelee huomattavasti eri talotyyppien ja alueen mukaan. Erillisissä pientaloissa keskimääräinen pinta-ala on 98 neliometriä, kun kerrostaloissa vain 56 neliometriä. Pienin asuntojen keskipinta-ala oli Helsingissä 60,5 neliometriä ja suurin Kauniaisissa 107,3 neliometriä.

### Huoneistosaunoja jo miljoona

Asuntojen varustetaso on kohonnut nopeasti. Vuonna 1960 oli esimerkiksi wc vain kolmasosassa asunnoista, kun vuoden 1993 lopussa jo 94 prosentissa asunnoista. Vuoden 1993 lopussa huoneistosaunoja oli 1 029 000 eli 44 prosentissa kaikista asunnoista. Ilman vesijohtoa alle neljä prosenttia asunnoista, ja näissä asunnoissa asui 87 000 henkilöä. Ilman viemäriä oli 62 600 asuntoa ja 181 000

henkilöä sekä sähköä 16 000 asuntoa, joissa vakinaisia asukkaita oli 26 000.

### Vuoden 1980 jälkeen rakennuskanta on kasvanut 30 prosenttia

Vuoden 1993 lopussa rakennuksia oli 1 202 000. Vuodesta 1980 on rakennuskanta kasvanut 267 000 rakennuksella eli lähes 30 prosenttia. Koko rakennuskannasta 87 prosenttia oli asuinrakennuksia. Liikerakennuksia oli 38 000, liikenteen rakennuksia noin 29 000 ja teollisuusrakennuksia noin 33 000. Rakennusten kerrosala on yhteensä yli 330 miljoonaa neliometriä. Rakennusten kokonaiskerrosalasta asuinrakennukset muodostavat noin 64 prosenttia.

### Kaksi kolmasosaa rakennuksista yksikerroksisia

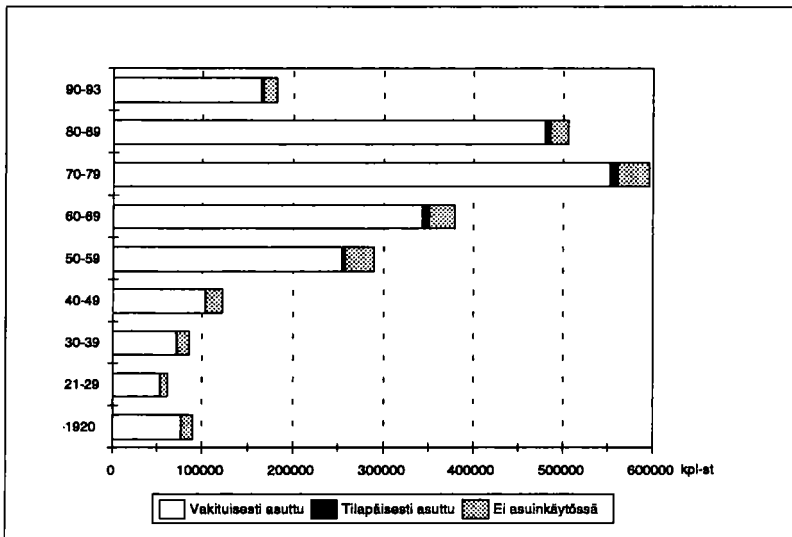
Rakennuskannasta peräti 65 prosenttia oli yksikerroksisia rakennuksia. Yksi ja kaksikerroksiset rakennukset muodostivat yhteensä yli 90 prosenttia koko rakennuskannasta. Suomalaisista 2 199 000 eli 44 prosenttia asui yksikerroksisissa rakennuksissa. Yli kolmekerroksisia rakennuksia oli 20 500, näistä noin 4800 rakennuksessa ei ollut hissiä. Näistä yli puolet on rakennettu ennen vuotta 1960. Yli kymmenen kerroksisia rakennuksia oli 308. Näissä rakennuksissa asui noin 16 000 asukasta.

### Taulukko 1. Asunnot käytössäolotilanteen ja hallintaperusteen mukaan 31.12.1993

Tabell 1. Bostäder efter användningssyfte och upplåtelseform 31.12. 1993

Hallintaperuste Upplåtelseform	Käytössäolotilanne -Användningssyfte							
	Asuntoja yhteensä Bostäder inalles		Vakinaisesti asuttuja Stadigvarande bebodda		Tilapäisesti asuttuja Tillfälligt bebodda		Ei asuin-käytössä Inte i bostadsbruk	
		%		%		%		%
<b>Asuntoja yhteensä</b>								
Bostäder inalles . . . . .	2 331 409	100,0	2 120 574	91,0	33 207	1,4	177 625	7,6
Omistusasuntoja-Ägarbostäder .	1 515 601	65,0	1 510 462	71,2	5 139	15,5	..	..
<b>Vuokra-asuntoja</b>								
Hyresbostäder . . . . .	603 548	25,9	567 356	26,8	10 461	31,5	25 731 <sup>1)</sup>	14,5
Hallintaperuste muu tai tuntematon- Annan upplåtelseform eller okänd . . .	212 257	9,1	42 756	2,0	17 607	53,0	151 894	85,5

1) Tyhjiä aravavuokra-asuntoja - Tomma arava-hyresbostäder



Kuvio 3. Asunnot alkuperäisen rakennusvuoden mukaan 31.12.1993

Figur 3. Bostäder efter byggnadsår 31.12.1993

## Asuntokannan muutokset 1991-1992

### Tyhjien asuntojen määrä kasvoi 8000 asunnolla

Kaikkiaan ovat asuntojen käytössäolossa tapahtuvat muutokset melko pieniä. Vuoden 1991 lopussa vakinaisesti asutuista 2,06 miljoonasta asunnoista oli vakituksessa asuinkäytössä vuotta myöhemminkin noin 95 prosenttia. Vuoden 1991 lopun vakinaisesti asutuista asunnoista oli tyhjiillään vuoden 1992 lopulla noin 55000. Kun taas vuoden 1991 asumattomista asunnoista sai asukkaat vuoden 1992 loppuun mennessä noin 56000 asuntoa. Kaikkiaan tyhjiä asuntoja oli vuonna 1992 noin 8000 enemmän kuin vuonna 1991.

Vuoden 1991 lopun tilapäisesti asutuista 25000 asunnosta oli tilapäisesti asuttuna yli 17000 myös seuraavan vuoden lopussa.

### Tyhjistä asunnoista noin 60 prosenttia asumattomia seuraavanakin vuonna

Vuoden 1991 tyhjät asunnot olivat usein tyhjiä myös seuraavan vuoden vaihteessa. Sekä vuoden 1991 että vuoden 1992 lopussa asumattomina olleita asuntoja oli yli satuhatta eli yli neljä prosenttia koko asuntokannasta.

### Vanhojen omakotitalojen asunnot pysyvät tyhjinä kauan

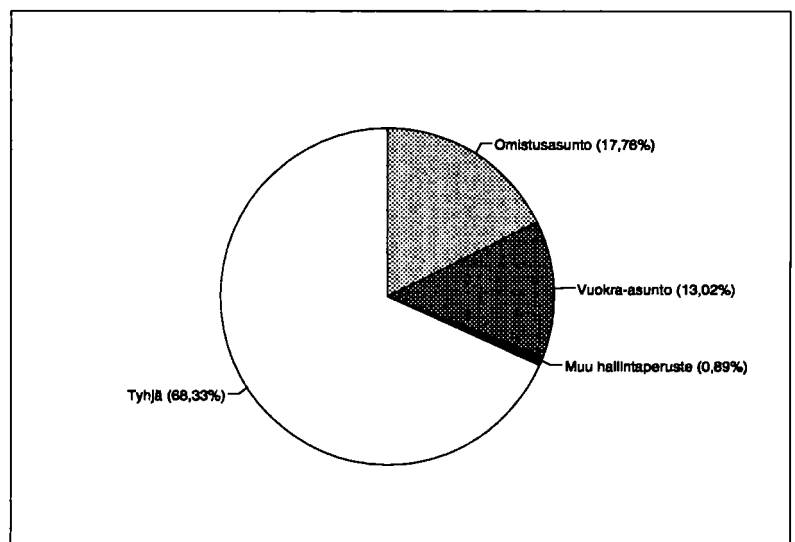
Kahtena ajankohtana peräkkäin tyhjinä olleista asunnoista yli puolet oli rakennettu ennen vuotta 1960. Lähes 20 prosenttia sijaitsi erillisissä pientaloissa, jotka on rakennettu vuosina 1921-1949. Oletettavasti näistä suuri osa on joko ränsistyneitä tai otettu kesämökkikäyttöön. Uusiakin asuntoja oli joukossa paljon. Vuosina 1990 ja 1991 valmistuneissa rakennuksissa oli 5800 asuntoa, jotka olivat tyhjinä sekä vuosien 1991 että 1992 lopulla.

### Lähes 170 000 asunnossa vähemmän asukkaita kuin edellisenä vuonna

Asunnon asukkaiden lukumäärä muuttui vuoden aikana 530 000 asunnossa. Asumisväljyyden kehitys näkyy mm. siten, että molempina ajankohtina asutuista asunnoista 168 000 oli vuoden 1992 lopussa vähemmän asukkaita kuin vuonna 1991. Kun vastaavasti 122 000 asunnossa oli 1992 enemmän asukkaita kuin vuotta aiemmin. Asuntoja, joissa asukkaiden määrä pieneni oli siis 46 000 enemmän kuin niitä jossa kehitys oli päinvastainen.

Kuvio 4. Vuoden 1991 lopussa tyhjänä olleet asunnot hallintaperusteen mukaan 31.12.1992

Figur 4. Bostäder som har varit tomma 1991 efter upplåtelseform 31.12.1992



### Omistusasunnoista vuokra-asunnoiksi muuttui yli 7000 asuntoa

Hallintaperustemuutoksista voi päätellä, että vuokra-asuntojen määrän kasvu johtuu pääasiassa uusien vuokra-asuntojen rakentamisesta. Vuoden 1992 lopussa oli lähes 44 000 vuokra-asuntoa, jotka eivät olleet mukana edellisen vuoden lopun asuntokannassa. Vuoden 1991 lopun omistusasunnoista oli muuttunut seuraavan vuoden loppuun mennessä vuokra-asunnoiksi 7 600, kun taas vuokra-asunnoista omistusasunnoiksi muuttui noin 5 200 asuntoa. Nettomuutos on noin 2 400 vuokra-asuntoa enemmän.

Edellisenä vuonna tyhjinä olleista asunnoista vuokra-asunnoiksi muuttui 21 000 asuntoa, ja tyhjiksi vuoden 1991 vuokra-asunnoista jäi 20 000 asuntoa. Tätäkin kautta lisääntyi vuokra-asuntojen määrä noin tuhannella asunnolla.

Vuoden 1991 lopussa tyhjänä olleista asunnoista muuttui omistusasunnoiksi vuoden 1992 aikana noin 29 000 asuntoa. Vastaavasti vuoden 1992 aikana jäi tyhjäksi noin 28 000 edellisen vuoden lopun omistusasuntoa.

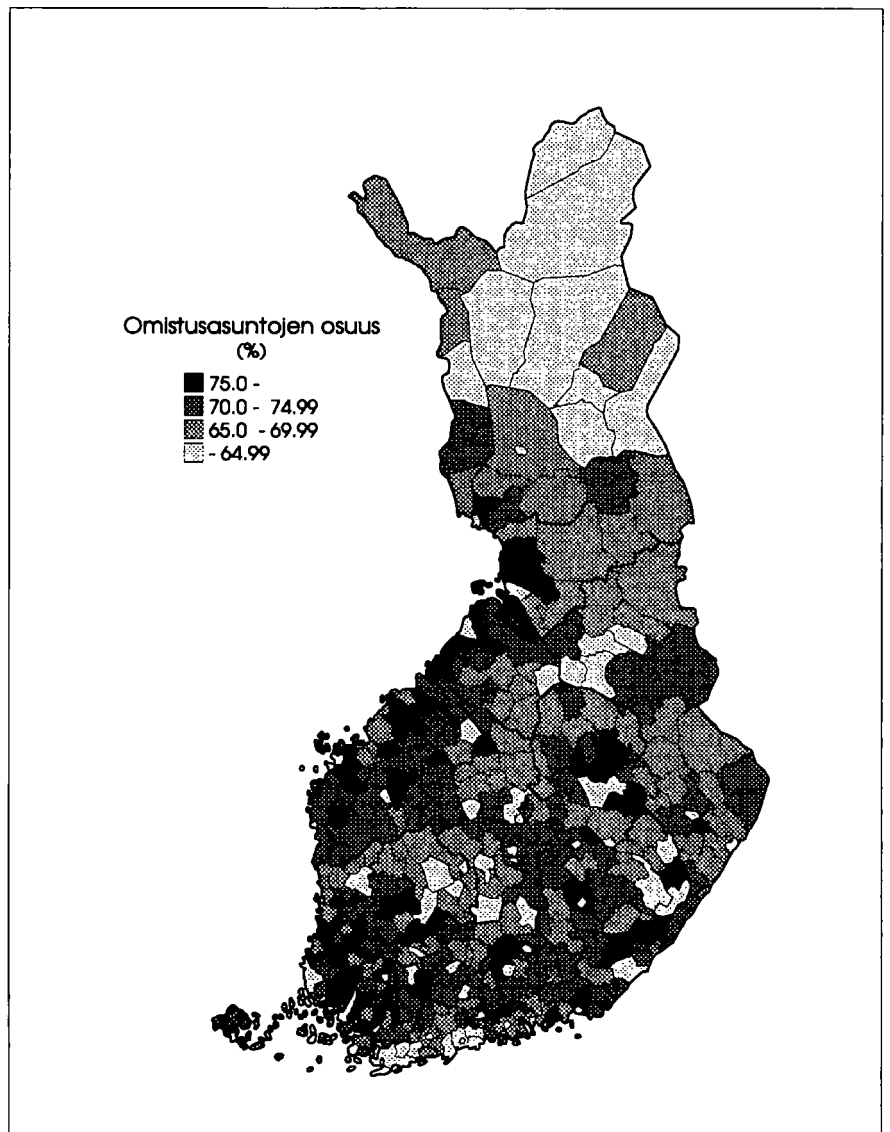
### Asuntokannan muutosaineisto

Asuntojen käytössäolossa ja hallintasuhteissa tapahtuneita muutoksia vuoden aikana voidaan tarkastella nyt ensimmäistä kertaa tehdystä asuntokannan pitkäjäsenaineistosta, jossa vuoden 1991 ja 1992 lopun asuntotiedot on yhdistetty koko maassa asunnoittain.

Tiedoston muodostamista on vaikeuttanut kiinteistötunusten muuttuminen vuoden aikana, joten aivan kaikkia vuoden 1991 asuntokannan asuntoja ei ole löydetty vuoden 1992 tiedostosta. Tällaisia tapauksia oli kaikkiaan 46 000 eli 2,0 prosenttia vuoden 1991 asunnoista. Näistä 10000-20000 on todellisia poistumatapauksia, joten tuntemattomien määrä kaikkiaan jää noin prosenttiin koko asuntokannasta.

Kartta 3. Omistusasuntojen osuus (%) kunnittain 31.12.1993

Karta 3. Andel ägarbostäder (%) 31.12.1993



## Litet tomma bostäder

I slutet av år 1993 fanns det 2 331 000 bostäder. Av dem var 2 121 000, dvs. 91 procent, stadigvarande bebodda. Omkring 33 000 beboddes tillfälligt och 178 000, dvs. 7,6 procent av alla bostäder, stod tomma.

Antalet nya tomma bostäder var betydligt lägre än föregående år. Ännu vid utgången av år 1991 stod 9 000 av de bostäder som blev färdiga det året tomma. Av de bostäder som färdigställdes år 1993 var ungefär 5 800 tomma i slutet av året.

## Antalet hyresbostäder ökar

Två tredjedelar av bostadsbeståndet är ägarbostäder och en fjärdedel hyresbostäder. Resten av bostäderna har en annan eller en okänd upplåtelseform eller står tomma. Antalet ägarbostäder har ökat med ungefär 29 000 sedan år 1991 och antalet hyresbostäder med 50 000. Bland de nya bostäder som blev färdiga år 1993 fanns det ungefär lika många hyresbostäder som ägarbostäder. Det färdigställdes 19 800 hyresbostäder och ungefär 19 600 ägarbostäder. Hyresbostäderna började öka i antal år 1989 efter att ha minskat i nästan tjugo år. Från 1970 till 1988 minskade antalet hy-

resbostäder med 35 000, trots att bostadsbeståndet totalt sett ökade med nästan 650 000 bostäder.

## Medelytan i bostäder 75 kvadratmeter

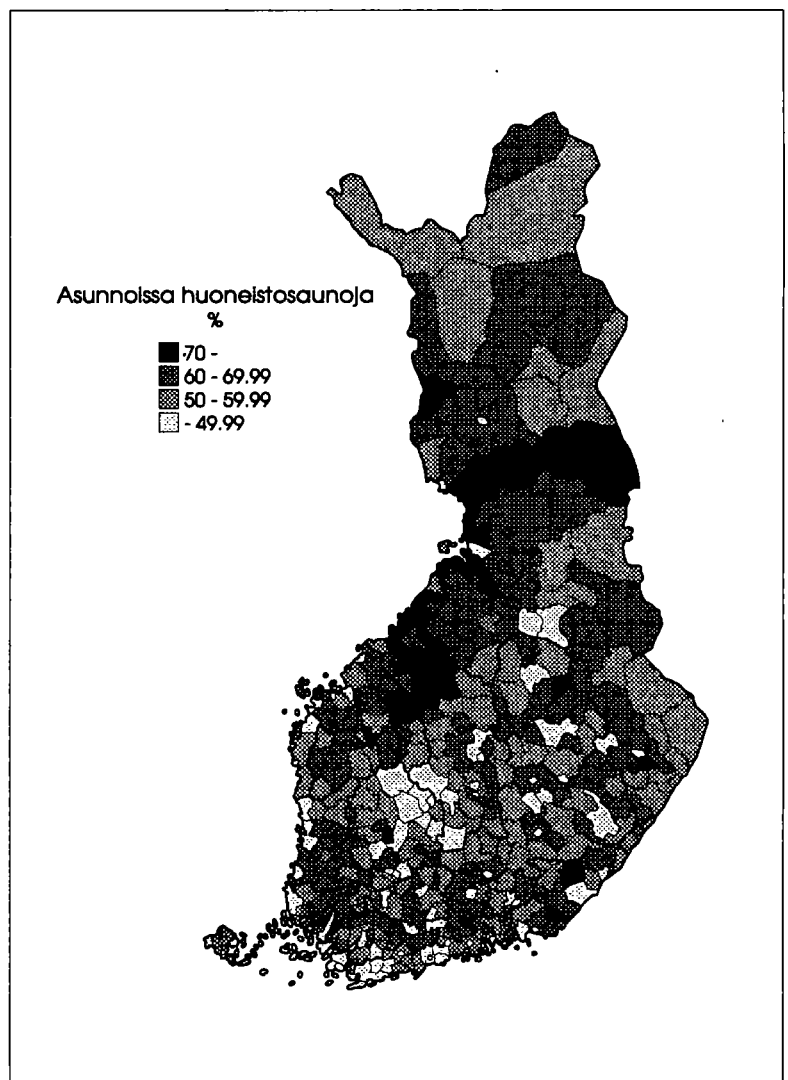
Medelytan i bostäder var 75,1 kvadratmeter i slutet av år 1993. Från år 1970 har medelytan ökat med så mycket som 15 kvadratmeter. Bostädernas storlek varierar en hel del med hustyp och område. I fristående småhus är medelytan 98 kvadratmeter, men i flervåningshus bara 56 kvadratmeter. Den minsta medelytan var 60,5 kvadratmeter - i Helsingfors - och den största 107,3 kvadratmeter - i Grankulla.

## Redan en miljon lägenheter med bastu

Utrustningsnivån i bostäder har stigit snabbt. År 1960 fanns det exempelvis wc bara i en tredjedel av bostäderna, medan i slutet av 1993 fanns det wc i 94 procent av bostäderna. Vid utgången av år 1993 fanns det 1 029 000 lägenheter med bastu. Detta är 44 procent av alla bostäder. Mindre än fyra procent av bostäderna saknade vattenledning och det bodde 87 000 personer i dem. Avlopp saknades i 62 600 bostäder med 181 000 personer och elektricitet i 16 000 bostäder med 26 000 fast bosatta personer.

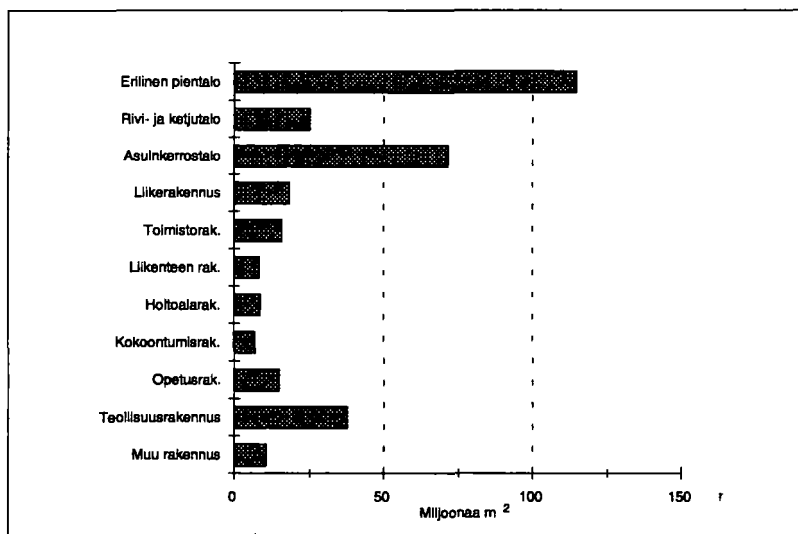
Karta 2. Huoneistosaunoja (%) asunnoista 31.12.1993

Karta 2. Bastu i bostaden (%) 31.12.1993



Kuvio 6. Rakennusten kerrosala käyttötarkoituksen mukaan 31.12.1993

Figur 6. Byggnadernas våningsarea efter användningssyfte 31.12.1993



### Byggnadsbeståndet har ökat med 30 procent sedan 1980

I slutet av 1993 fanns det 1 202 000 byggnader. Byggnadsbeståndet har ökat med 267 000 byggnader, dvs. med nästan 30 procent, sedan 1980. Av hela byggnadsbeståndet var 87 procent bostadsbyggnader. Det fanns 38 000 affärsbyggnader, omkring 29 000 trafikbyggnader och ungefär 33 000 industribyggnader. Den totala våningsytan är över 330 miljoner kvadratmeter. Av den totala våningsytan finns ungefär 64 procent i bostadsbyggnader.

### Två tredjedelar av byggnaderna i en våning

Av byggnadsbeståndet är så mycket som 65 procent envåningsbyggnader. Byggnader i en och två våningar utgör sammanlagt över 90 procent av hela byggnadsbeståndet. Av finländarna bodde 2 199 000, dvs. 44 procent, i envåningsbyggnader. Det fanns 20 500 byggnader med mer än tre våningar. Av dessa saknade ungefär 4 800 hiss. Över hälften av dessa byggnader byggdes före 1960. Det fanns 308 byggnader med över tio våningar och det bodde ungefär 16 000 personer i dessa.

## Förändringar i bostadsbeståndet 1991 - 1992

Totalt sett har det skett rätt små förändringar i användningen. Av de 2,06 miljoner bostäder som beboddes stadigvarande i slutet av år 1991 var 95 procent stadigvarande bebodda också ett år senare. Av de bostäder som var stadigvarande bebodda i slutet av år 1991 var ungefär 55 000 tomma i slutet av 1992. Å andra sidan var 56 000 av de bostäder som stod tomma år 1991 bebodda före utgången av 1992. Allt som allt fanns det ungefär 8 000 fler tomma bostäder år 1992 än år 1991.

Av de 25 000 bostäder som i slutet av 1991 var tillfälligt bebodda var över 17 000 tillfälligt bebodda också i utgången av följande år.

### Av de tomma bostäderna var ungefär 60 procent obebodda också året därpå

Också de bostäder som stod tomma år 1991 var överraskande ofta tomma också vid följande årsskifte. Vid utgången av både 1991 och 1992 fanns det över 100 000 obebodda bostäder. Detta var mer än 4 procent av hela bostadsbeståndet.

### Bostäder i gamla egnahemshus står länge tomma

Av de bostäder som stått tomma vid utgången av både 1991 och 1992 var över hälften byggda före 1960. Nästan 20 procent fanns i fristående småhus som byggts mellan 1921 och 1949. Antagligen har största delen av dessa en-

dera förfallit eller tagits i bruk som sommarstugor. Det fanns också många nya bostäder som varit tomma vid två årsskiften efter varandra. I byggnader som färdigställdes åren 1990 och 1991 fanns det 5 800 bostäder som varit obebodda vid utgången av både 1991 och 1992.

### Färre boende än året förut i nästan 170 000 bostäder

Det sker hela tiden också andra förändringar i bostadsbeståndet. Antalet boende ändrade exempelvis under ett år i 530 000 bostäder. Utvecklingen av boendetätheten märks t.ex. i att det fanns färre boende i slutet av 1992 än i slutet av 1991 i 168 000 av de bostäder som var bebodda vid båda tidpunkterna. Å andra sidan fanns det i slutet av 1992 fler boende än ett år tidigare i 122 000 bostäder. Det fanns alltså 46 000 fler bostäder där antalet boende minskade än sådana där utvecklingen gick i motsatt riktning.

### Över 7 000 ägarbostäder blev hyresbostäder

Av förändringarna i besittningsförhållandena kan man dra slutsatsen att det ökade antalet hyresbostäder till största delen är en följd av att det byggts nya hyresbostäder. Vid utgången av 1992 fanns det nästan 44 000 hyresbostäder som inte ingick i bostadsbeståndet det föregående året. 7 600 av de bostäder som var ägarbostäder i slutet av 1991 hade omvandlats till hyresbostäder före utgången av följande år. Samtidigt blev ungefär 5 200 hyresbostäder ägar-

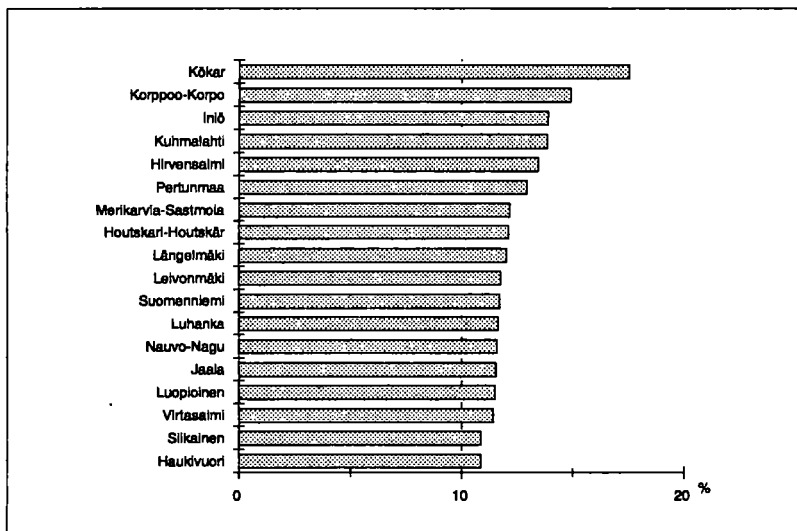
bostäder. Nettoförändringen var en ökning på ungefär 2 400 hyresbostäder. Av de bostäder som varit tomma året förut blev 21 000 hyresbostäder, och av de bostäder som var hyresbostäder år 1991 blev 20 000 obebodda. Antalet hyresbostäder ökade också på detta sätt med ungefär 1 000. Av de bostäder som var tomma i slutet av år 1991 var 29 000 ägarbostäder vid utgången av 1992, medan ungefär 1 000 färre bostäder blev tomma år 1992.

### Materialet över förändringar i bostadsbeståndet

Förändringar som skett i bostadsanvändning och besittningsförhållanden under året kan nu för första gången

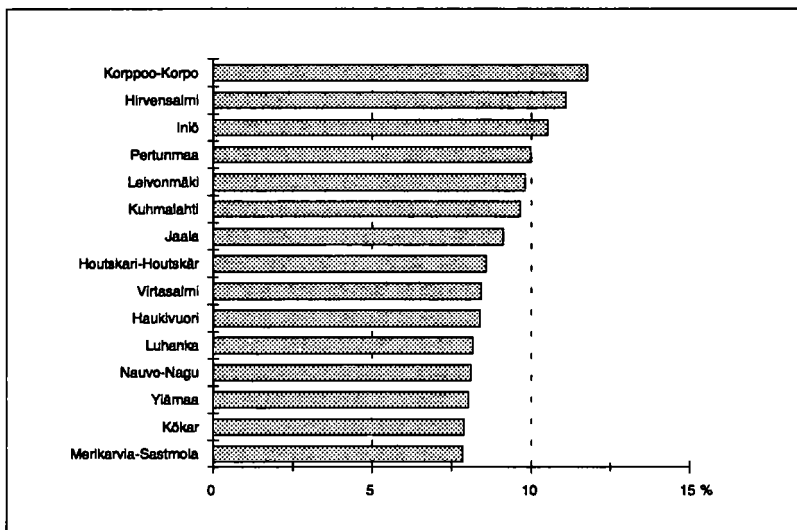
granskas med hjälp av ett längdsnittsmaterial över bostadsbeståndet, där bostadsuppgifterna för åren 1991 och 1992 gällande hela landet har kombinerats bostadsvis.

Skapandet av filen har försvarats av att fastighetskoderna förändrats under året, vilket har medfört att inte alla bostäder som ingick i beståndet år 1991 kunnat identifieras i filen över bostadsbeståndet 1992. Det fanns sammanlagt 46 000 dylika fall, dvs. 2,0 procent av bostäderna från 1991. Av dessa är 10 000 - 20 000 verkliga fall av avgång, vilket innebär att antalet okända totalt utgör ungefär en procent av hela bostadsbeståndet..



Kuvio 7. Kunnat, joiden väestöstä asuu eniten (%) ilman vesijohtoa 31.12.1993

Figur 7. Kommuner med högsta andel befolkning utan vattenledning



Kuvio 8. Kunnat, joiden väestöstä eniten (%) ilman viemäriä 31.12.1993

Figur 8. Kommuner med högsta andel befolkning utan avlopp

# Julkaisun tietosisältö

---

Asunto- ja rakennustiedot tuotetaan väestön keskusrekisterin rakennus- ja huoneistotietojen pohjalta, joita ylläpidetään rakennushankeilmoituksilla sekä määräaikaistarkistuksilla. Väestötiedot ovat peräisin väestön keskusrekisterin henkilörekisteristä.

Asuntokunnan muodostavat kaikki samassa asunnossa vakinaisesti kirjoilla olevat henkilöt. Asutut asunnot (sekä vakinaisesti että tilapäisesti asutut) on saatu yhdistämällä henkilöresterin tiedoilla muodostetut asuntokunnat rakennus- ja huoneistorekisterin asuntoihin kotipaikkatunnuksen avulla. Rekisteriaineistojen parantumisen johdosta on vuodesta

1990 lähtien vakinaisen asuinkäytön ulkopuolelle jäävät asunnot eroteltu tilapäisesti asuttuihin sekä ei asuinkäytössä oleviin asuntoihin. Vuoden 1985 väestölaskennassa sekä vuosien 1987-1989 asuntokantatilastoissa muodostivat nämä asunnot ryhmän 'Ei vakinaisesti asuinkäytössä'.

Asuntojen hallintaperusteluokitukseen on lisätty luokka asumisoikeusasunnot. Asumisoikeusasuntoja oli vuoden 1993 lopussa noin 1 500. Koska kanta on toistaiseksi pieni on asumisoikeusasunnot tulostettu luokaan muu hallintaperuste.

## Tilastointiperusteet ja vertailtavuus

---

Vakinaisesti asutut asunnot on saatu yhdistämällä henkilörekisterin tiedoilla muodostetut asuntokunnat rakennus- ja huoneistorekisterin asuntoihin kotipaikkatunnuksen avulla. Rekisteriaineistojen parantumisen johdosta on vuoden 1993 asuntotiedoissa vakinaisen asuinkäytön ulkopuolelle jäävät asunnot eroteltu tilapäisesti asuttuihin sekä ei asuinkäytössä oleviin asuntoihin. Vuoden 1985 väestölaskennassa sekä vuosien 1987-1989 asuntokantatilastoissa muodostivat nämä asunnot ryhmän 'Ei vakinaisesti asuinkäytössä'.

Asuntokantatilastojen ja väestörekisterikeskuksen rakennus- ja huoneistotiedot eivät ole täysin yhtenevät, koska rekisterin sisältämät virheet on pyritty korjaamaan tilastoissa.

Vertailtaessa eri ajankohtien rakennus- ja huoneistotietoja, on otettava huomioon, että muutokset johtuvat osin rekisterissä tehdyistä tarkastuksista. Esimerkiksi rakentamisvuosien korjaukset vaikuttavat rakennusten ikärakenteeseen. Rekisteritarkistusten lisäksi rakentamisvuosi muuttuu myös, kun rakennus peruskorjataan.

Rakennus- ja asuntokantalukujen vertailtavuutta rakennus- ja asuntotuotantolukuihin vaikeuttaa mm. se, ettei kaikkea uudisrakennustuotantoa tilastoida rakennuskantaan. Eri ikäisten asuntojen poistumaa laskettaessa on otettava huomioon rakentamisvuosissa esiintyvät erot. Tilastoissa ovat mukana kaikki asunnot ja rakennukset, joissa asuttiin vuoden viimeisenä päivänä vuonna 1993, vaikka ne rekisterin mukaan eivät olisi vielä valmistuneet. On myös mahdollista, että rakennuskantaan kuulumaton rakennus otetaan asumiskäyttöön, jolloin ko. asunto on puuttunut edellisvuoden asuntokantaluvuista. Tällaisia rakennuksia/asuntoja voivat olla esim. kesämökit.

Asuinolotilastoissa asuntokuntien määrä on erisuuri kuin asuntokannan vakinaisesti asuttujen asuntojen määrä. Ero johtuu siitä, että kotipaikkatunnuksen puuttumisen ja virheen vuoksi kaikille asuntokunnille ei saada yhdistetyksi

oikeaa asuntoa (ns. parittomat asuntokunnat). Asuinolotilastoissa ovat mukana myös nämä "asunnottomat" asuntokunnat, joten asuinolotilastojen asuntoväestö on suurempi kuin asuntokantatilastojen asuntoväestö.

Asuntokunta- ja asuntokantatilastoissa on eri määrät asuntoja eri hallintaperusteluokissa. Ero johtuu siitä, että asuntokantatilastoissa myös tilapäisesti asutuilla asunnoilla on tieto asunnon hallintaperusteesta. Asuntokannassa myös ryhmään ei asuinkäytössä oleva asunto sisältyy vuokra-asuntoja, joiden hallintaperusteesta on varma tieto (mm. aravavuokratalojen asunnot). Asuinolotilastoissa näitä asuntoja ei ole, koska niihin ei yhdisty asukkaita.

### Muutos hallintaperustetiedon korjauksessa

Asuntokannan hallintaperustetietoja on täydennetty ja korjattu välittömän verotuksen verotusrekisterin (VTV) tiedoilla, koska rakennus- ja huoneistorekisterin tiedot ovat olleet puutteellisia. Vuoden 1990 väestölaskentaa varten lähetettiin kaikkiin niihin asuntoihin kyselylomake, joilta puuttui tieto hallintaperusteesta. Uudessa muuttoilmoituksessa hallintaperuste ilmoitetaan jo muuton yhteydessä. Nämä toimenpiteet ovat parantaneet RHR:n hallintaperustetiedon tasoa.

Tilastovuodesta 1992 lähtien on hallintaperuste tieto korjattu käyttämällä lähteenä välittömän verotuksen verotusrekisterin tietoja edellisen vuoden lopun tilanteesta, ja näitä tietoja on päivitetty osakehuoneistokauppojen leimaveroaineistoa (OHR) hyväksikäyttäen.

Vuoden 1991 Hyvinkään kaupungin aineistosta tutkittiin, paljonko eroja korjauskäytännön muuttaminen aiheuttaa tilastoissa. Eri tavoilla korjatuissa aineistossa oli samalla tavalla luokiteltujen osuus 97,3 prosenttia ja mm. omistusasuntojen osuus pysyi aivan samana.

## Uppgiftsinnehåll

---

Uppgifterna om bostäder och byggnader produceras på basis av byggnads- och lägenhetsuppgifterna i det centrala befolkningsregistret, som upprätthålls med anmälningar om byggnadsprojekt och justeringar som görs med bestämda intervaller. Befolkningsuppgifterna härrör ur personregistret i det centrala befolkningsregistret.

Ett bostadshushåll består av alla de personer som är stadigvarande skrivna i samma bostad. Uppgifterna om bebodda bostäder (både stadigvarande och tillfälligt bebodda) har tagits fram genom att uppgifter om bostadshushåll som bildats utgående från uppgifterna om bostäder i lägenhetsregistret med hjälp av hemortskoderna kombinerats med

uppgifterna om bostäder i byggnads- och lägenhetsregistret. Som en följd av att registermaterialet förbättrats har man från och med 1990 kunnat indela bostäder som inte är stadigvarande bebodda i tillfälligt bebodda bostäder och bostäder som inte är bostadsbruk. I 1985 års folkräkning samt i statistiken över bostadsbeståndet 1987 - 1989 bildade dessa gruppen 'Inte i stadigvarande bostadsbruk'.

Klassificeringen av upplåtelseform för bostäder har utökats med gruppen bostadsrättsbostäder. Vid utgången av 1993 fanns det ungefär 1 500 bostadsrättsbostäder. Eftersom beståndet tills vidare är litet räknas bostadsrättsbostäderna till gruppen annan upplåtelseform.

## Statistikföringsgrunder och jämförbarhet

---

Uppgifterna om stadigvarande bebodda bostäder har tagits fram genom att bostadshushåll som bildats utgående från personregistret kombinerats med bostäder i byggnads- och lägenhetsregistret med hjälp av hemortskoder. Som en följd av att registermaterialet förbättrats har man från och med 1993 kunnat indela bostäder som inte är stadigvarande bebodda i tillfälligt bebodda bostäder och bostäder som inte är i bostadsbruk. I 1985 års folkräkning samt i statistiken över bostadsbeståndet 1987 - 1989 bildade dessa gruppen 'Inte i stadigvarande bostadsbruk'.

Byggnads- och lägenhetsuppgifterna i statistiken över bostadsbeståndet och hos befolkningsregistercentralen är inte alldeles enhetliga, eftersom man i statistiken försökt korrigera de fel som ingår i registret. Då byggnads- och lägenhetsuppgifter som gäller olika tidpunkter jämförs bör man beakta att förändringarna till en del beror på registerjusteringar. Justerade byggnadsår påverkar exempelvis åldersstrukturen för byggnader. Förutom i samband med registerjusteringar förändras byggnadsåret vid ombyggnad.

Jämföringen av uppgifterna om byggnads- och bostadsbeståndet med uppgifterna om byggnads och bostadsproduktion försvåras bl.a. av att all nybyggnadsproduktion inte statistikförs i byggnadsbeståndet. Då avgången av byggnader i olika ålder beräknas bör skillnaderna i byggnadsår beaktas. Statistiken omfattar alla bostäder och byggnader som var bebodda den sista dagen år 1993, även om de inte enligt registret var färdigställda. Det är också möjligt att en byggnad som inte ingår i byggnadsbeståndet tas i bostadsbruk och då har bostaden i fråga inte ingått i bostadsbeståndet året förut. Dyliga byggnader/bostäder kan t.ex. vara sommarstugor.

I statistiken över boendeförhållanden är antalet bostadshushåll ett annat än antalet stadigvarande bebodda bostäder i bostadsbeståndet. Skillnaden beror på att felaktigheter och saknade hemortskoder gjort det omöjligt att kombinera alla bostadshushåll med den korrekta bostaden (s.k. udda bostadshushåll). Statistiken över boendeförhållanden omfattar också dessa bostadslösa bostadshushåll, vilket innebär att bostadsbefolkningen enligt statistiken

över boendeförhållanden är större än bostadsbefolkningen enligt statistiken över bostadsbeståndet.

Statistiken över bostadshushåll och statistiken över bostadsbeståndet innefattar olika antal bostäder i de olika grupperna för upplåtelseform. Skillnaden beror på att statistiken över bostadsbeståndet omfattar uppgiften om upplåtelseform också för tillfälligt bebodda bostäder. I bostadsbeståndet innefattar också gruppen 'inte i bostadsbruk' hyresbostäder för vilka det finns en säker uppgift om upplåtelseformen (t.ex. bostäder i aravahyreshus). I statistiken över boendeförhållanden finns det inte några bostäder av den här typen, eftersom de inte kombineras med boende.

### Förändringar i uppgiften om upplåtelseform

Uppgifterna om upplåtelseform har kompletterats och korrigerats med uppgifter ur beskattningsregistret för den direkta beskattningen, eftersom uppgifterna i byggnads- och lägenhetsregistret alltid är bristfälliga. Alla bostäder, för vilka uppgiften om upplåtelseform saknades, fick inför 1990 års folkräkning en frågeblankett angående detta. I den nya flyttningsanmälan uppges upplåtelseformen redan i samband med flyttningen. Dessa åtgärder har avsevärt förbättrat nivån på uppgifterna om upplåtelseform i bostads- och lägenhetsregistret.

Från och med statistikåret 1992 har uppgiften om upplåtelseform korrigerats med hjälp av uppgifterna om situationen i slutet av det föregående året i beskattningsregistret för den direkta beskattningen. Dessa uppgifter har uppdaterats med hjälp av stämpelskattmaterialet över aktielägenhetsköp.

Med materialet över Hyvinge stad från år 1991 som underlag har man undersökt hur stora skillnader förändrad korrigeringspraxis förorsakar i statistiken. Andelen uppgifter som klassificerats på samma sätt efter olika slag av korrigering var 97,3 procent.

# Aikasarjataulukot Tidserietabeller

Taulukko A. Rakennukset rakennusaineen mukaan vuosina 1960, 1970, 1980, 1990, 1992 ja 1993  
 Tabell A. Byggnader efter byggnadsmaterial 1960, 1970, 1980, 1990, 1992 och 1993  
 Table A. Buildings by construction material in 1960, 1970, 1980, 1990, 1992 and 1993

	Rakennuksia - Byggnader - Buildings											
	1960	%	1970	%	1980	%	1990	%	1992	%	1993	%
<b>Kaikki rakennukset</b> <i>Alla byggnader</i> <b>Buildings total</b>	832 460	100,0	837 948	100,0	934 845	100,0	1 162 410	100,0	1 191 714	100,0	1 201 649	100,0
Kivi - Sten - Stone	55 008	6,6	83 125	9,9	120 608	12,9	168 818	14,5	175 102	14,7	180 713	15,0
Puu - Trä - Wood	777 452	93,4	754 823	90,1	814 237	87,1	956 626	82,3	975 628	81,9	986 480	82,1
<b>Asuinrakennukset</b> <i>Bostadsbyggnader</i> <b>Residential buildings</b>	725 932	87,2	768 204	91,7	842 662	90,1	1 004 809	86,4	1 028 085	86,3	1 040 706	86,6
Kivi - Sten - Stone	25 586	3,1	58 287	6,9	89 490	9,6	121 291	10,4	126 317	10,6	128 720	10,7
Puu - Trä - Wood	700 346	84,1	709 917	84,7	753 172	80,6	870 314	74,9	886 714	74,4	896 208	74,6
<b>Muut rakennukset</b> <sup>1)</sup> <i>Övriga byggnader</i> <b>Other buildings</b>	106 528	12,8	69 744	8,3	92 183	9,9	150 249	12,9	155 613	13,1	152 529	12,7
Kivi - Sten - Stone	29 422	3,5	24 838	3,0	31 118	3,3	47 394	4,1	48 647	4,1	51 993	4,3
Puu - Trä - Wood	77 106	9,3	44 906	5,4	61 065	6,5	82 661	7,1	84 791	7,1	90 272	7,5

1) Vuoden 1960 väestölaskennassa ryhmä "muut rakennukset" sisältää myös sellaisia rakennuksia, joista ei ole kerätty tietoja vuosina 1970-1993, esim. autotallit, sekä talousrakennukset, joissa oli sauna

1) Vid 1960 års folkräkning innehåller gruppen "Övriga byggnader" även sådana byggnader om vilka uppgifter inte insamlades in åren 1970-1993, t.ex. garage samt ekonomibygnader med bastu

Taulukko B. Rakennukset lämmitysaineen mukaan vuosina 1970, 1980, 1990, 1992 ja 1993  
 Tabell B. Byggnader efter bränsle för uppvärmning 1970, 1980, 1990, 1992 och 1993  
 Table B. Buildings by heating fuel in 1970, 1980, 1990, 1992 and 1993

	Rakennuksia - Byggnader - Buildings									
	1970	%	1980	%	1990	%	1992	%	1993	%
<b>Kaikki rakennukset -</b> <i>Byggnader inalles</i> <b>Buildings total</b>	837 948	100,0	934 845	100,0	1 162 410	100,0	1 191 714	100,0	1 201 649	100,0
Kauko-/aluelämpö <i>Fjärr-/regionvärme</i> District-/localheat	..	..	48 538	5,2	105 608	9,1	112 042	9,4	115 908	9,6
Öljy, kaasua - Olja, gas Oil, gas	320 171	38,2	347 498	37,2	306 750	26,4	312 088	26,2	315 162	26,2
Kivihili, koksi <i>Stenkol, koks</i> Coal, coke	24 328	2,9	11 794	1,3	8 753	0,8	8 662	0,7	8 603	0,7
Sähkö - <i>Elektricitet</i> Electricity	41 872	5,0	178 707	19,1	357 743	30,8	381 788	32,0	398 691	33,2
Puu, turve - <i>Ved, torv</i> Wood, peat	429 467	51,3	327 230	35,1	321 342	27,6	311 240	26,1	308 766	25,7
Muu, tuntematon <i>Annat, okänt</i> Other, unknown	22 111	2,6	20 578	2,2	62 214	5,4	65 894	5,5	54 519	4,5

Taulukko C. Rakennukset käyttötarkoituksen mukaan vuosina 1980, 1990 ja 1993  
 Tabell C. Byggnader efter användningssyfte 1980, 1990 och 1993  
 Table C. Buildings by intended use in 1980, 1990 and 1993

Käyttötarkoitus <sup>2)</sup> Användningssyfte Intended use	Rakennuksia – Byggnader – Buildings					
	1980	%	1990	%	1993	%
<b>Kaikki rakennukset – Alla byggnader – Buildings total</b>	934 845	100,0	1 162 410	100,0	1 201 649	100,0
<b>A. Asuinrakennukset – Bostadsbyggnader Residential buildings</b>	842 662	90,1	1 012 163	87,1	1 049 120	87,3
Erilliset pientalot – <i>Fristående småhus</i> Detached houses	773 359	82,7	907 574	78,1	934 142	77,7
Rivi- ja ketjutalot – <i>Sammanbyggda småhus</i> Terraced houses	22 613	2,4	52 522	4,5	58 932	4,9
Asuinkerrostalot – <i>Flervåningsbostadshus</i> Blocks of flats	44 371	4,7	44 713	3,8	47 632	4,0
Muut asuinrakennukset – <i>Övriga bostadsbyggnader</i> Other residential buildings	2319	0,2	7354	0,6	8414	0,7
<b>C-N Muut rakennukset – Övriga byggnader Other buildings</b>	92 183	9,9	150 247	12,9	152 529	12,7
<b>C Liikerakennukset – Butiksbyggnader – Shop buildings</b>	21 926	2,3	33 138	2,9	38 111	3,2
<b>D Toimistorakennukset – Kontorsbyggnader Office buildings</b>	7 551	0,8	9 913	0,9	10 648	0,9
<b>E Liikenteen rakennukset – Trafikbyggnader Traffic buildings</b>	10 640	1,1	36 784	3,2	29 138	2,4
<b>F Hoitoalan rakennukset – Vårdbyggnader Institutional buildings</b>	3 992	0,4	5 796	0,5	6 534	0,5
<b>G Kokoontumisrakennukset – Byggnader för samlingslokaler – Buildings for assembly</b>	6 659	0,7	10 231	0,9	11 405	0,9
<b>H Opetusrakennukset – Undervisningsbyggnader Educational buildings</b>	7 750	0,8	8 545	0,7	8 872	0,7
<b>J Teollisuusrakennukset – Industribyggnader Industrial buildings</b>	19 507	2,1	29 106	2,5	32 907	2,7
<b>K Varastorakennukset – Lagerbyggnader Warehouses</b>	8730	0,9	5 446	0,5	6 519	0,5
<b>L,N Muut rakennukset – Övriga byggnader Other buildings</b>	5428	0,6	6 948	0,6	8 395	0,7

2) Huom! Käyttötarkoitukseluokituksen muutos 1993 (katso liite 3.)  
 Obs! Förändring av byggnaden användningssyfte 1993 (Se bilaga 3.)  
 Note! New classification of buildings in year 1993

Taulukko D  
Tabell D.  
Table D.

Rakennukset, asunnot ja asuntoväestö kerrosluvun mukaan 1990, 1992 ja 1993  
Byggnader, bostäder och bostadsbefolkning efter våningsantal 1990, 1992 och 1993  
Buildings, dwellings and dwelling population by number of storeys 1990, 1992 and 1993

	Rakennuksen kerrosluku — Byggnadens våningsantal — Number of storeys <sup>1)</sup>											
	Yhteensä	%	1	%	2	%	3	%	4-9	%	10+	%
<b>1990</b>												
Rakennuksia — Byggnader Buildings .....	1 162 410	100,0	746 296	64,2	324 178	27,9	22 730	2,0	19 261	1,7	301	0,0
Asuntoja — Bostäder Dwellings .....	2 209 556	100,0	834 410	37,8	475 505	21,5	302 419	13,7	549 740	24,9	11 061	0,5
Henkilöitä — Personer Persons .....	4 912 976	100,0	2 129 912	43,4	1 199 860	24,4	553 986	11,3	929 358	18,9	17 194	0,1
<b>1992</b>												
Rakennuksia — Byggnader Buildings .....	1 191 714	100,0	763 657	64,1	330 938	27,8	23 746	2,0	19 753	1,7	306	0,0
Asuntoja — Bostäder Dwellings .....	2 297 359	100,0	862 028	37,5	493 912	21,5	320 495	14,0	570 528	24,8	11 561	0,5
Henkilöitä — Personer Persons .....	4 974 887	100,0	2 175 526	43,7	1 217 314	24,5	557 514	11,2	921 818	18,5	16 710	0,3
<b>1993</b>												
Rakennuksia — Byggnader Buildings .....	1 201 649	100,0	775 652	64,5	335 108	27,9	24 169	2,0	20 160	1,7	308	0,0
Asuntoja — Bostäder Dwellings .....	2 331 406	100,0	875 924	37,6	502 559	21,6	325 313	14,0	580 665	24,9	11 606	0,5
Henkilöitä — Personer Persons .....	5 003 116	100,0	2 198 583	43,9	1 229 966	24,6	558 645	11,2	926 882	18,5	16 454	0,3

1) Huom! Ei asunnon sijaintikerros — Inte våning där bostaden är belägen — Number of storeys in the building, not the storey where the flat is located

Taulukko E  
Tabell E  
Table E

Rakennukset omistajalajin mukaan 1980 1990, 1992 ja 1993  
Byggnader efter ägarkategori 1980 1990, 1992 och 1993  
Buildings by type of owner 1980, 1990, 1992 and 1993

Omistajalaji — Ägarkategori — Type of Owner	1980		1990		1992		1993	
	Rakennuksia Byggnader Buildings	%	Rakennuksia Byggnader Buildings	%	Rakennuksia Byggnader Buildings	%	Rakennuksia Byggnader Buildings	%
Yhteensä — Totalt — Total	934 845	100,0	1 162 410	100,0	1 191 714	100,0	1 201 649	100,0
Yksityinen henkilö / perikunta — Privatperson / dödsbo — Private individual / decedent's estate	778 703	83,3	899 328	77,4	935 080	78,5	935 123	77,8
Asunto-osakeyhtiö tai -osuuskunta — Bostadsaktiebolag — Housing company or co-operative	41 119	4,4	89 771	7,7	99 031	8,3	100 809	8,4
Kiinteistöosakeyhtiö — Fastighetsaktiebolag — Property company	8 536	0,9	20 788	1,8	24 570	2,1	26 892	2,2
Yksityinen yritys — Privatföretag — Private enterprise	38 339	4,1	46 737	4,0	48 617	4,1	52 368	4,4
Valtio/kunta enemmistöinen yritys — Offentlig företag Government-controlled enterprise	..	..	5 418	0,5	5 764	0,5	5 696	0,5
Valtion /kunnan liikelaitos — Kommunalt/ statlig af-färsverk — Government enterprise	12 052	1,3	1 808	0,2	1 963	0,2	2 650	0,2
Pankki/ vakuutuslaitos — Bank/ försäkringsanstalt — Bank/ Insurance institution	3 208	0,3	3 272	0,3	3 593	0,3	3 858	0,3
Kunta — Kommun — Local government	28 640	3,1	35 189	3,0	37 232	3,1	38 451	3,2
Valtio — Staten — Central government	10 262	1,1	7 672	0,7	7 891	0,7	7 866	0,6
Sosiaaliturvarahasto, uskonnollinen yhteisö/ säätiö yms. — Socialskyddsfond/ religiöst samtund/ stiftelse etc. — Religious body Foundation, etc	12 219	1,3	15 080	1,3	16 131	1,4	17 265	1,4
Muu /tuntematon — Annan/Okänd — Other /Unknown	1 767	0,2	37 348	3,2	11 842	1,0	10 671	0,9

Taulukko F. Asunnot pinta-alan ja huoneluvun mukaan vuosina 1960, 1970, 1980, 1990 ja 1993  
 Tabell F. Bostäder efter golvyta och rumsantal åren 1960, 1970, 1980, 1990 och 1993  
 Table F. Dwellings by room area and number of rooms i 1960, 1970, 1980, 1990 and 1993

Pinta-ala (m <sup>2</sup> ), Huoneluku Golvyta, Rumsantal Floor area, Number of rooms	Asuntoja - Bostäder - Dwellings									
	1960	%	1970	%	1980	%	1990	%	1993	%
<b>Asuntoja yhteensä</b>										
<b>Bostäder inalles</b>	<b>1 211 200</b>	<b>100,0</b>	<b>1 463 221</b>	<b>100,0</b>	<b>1 838 058</b>	<b>100,0</b>	<b>2 209 556</b>	<b>100,0</b>	<b>2 331 406</b>	<b>100,0</b>
<b>Pinta-ala — Golvyta (m<sup>2</sup>) — Floor area</b>										
7-29	265 750	21,9	200 273	13,7	154 676	8,4	127 182	5,8	129 641	5,6
30-49	405 474	33,5	393 819	26,9	405 155	22,0	433 769	19,6	453 700	19,5
50-69	276 231	22,8	383 488	26,2	487 305	26,5	562 710	25,5	588 611	25,2
70-89	139 399	11,5	240 317	16,4	345 842	18,8	431 689	19,5	452 753	19,4
90-139	89 199	7,4	182 205	12,2	358 186	19,5	524 471	23,7	559 188	24,0
140+	25 430	2,1	40 455	2,8	78 800	4,3	113 581	5,1	126 937	5,4
Tuntematon-Okänt Unknown	9 717	0,8	22 664	1,5	8 094	0,4	16 154	0,7	20 576	0,9
<b>Huoneluku (ml. keittiö) — Rumsantal (inkl. kök)</b>										
<b>Number of rooms (incl. kitchen)</b>										
1	181 845	15,0	180 835	12,4	225 385	12,3	241 940	10,9	252 528	10,8
2	406 864	33,6	362 890	24,8	321 788	17,5	311 138	14,1	327 079	14,0
3	352 760	29,1	410 153	28,0	478 682	26,0	534 768	24,2	554 696	23,8
4	153 291	12,7	260 496	17,8	379 095	20,6	486 293	22,0	510 801	21,9
5	73 134	6,0	162 184	11,1	277 042	15,1	387 333	17,5	410 229	17,6
6	25 197	2,1	50 532	3,5	102 780	5,6	169 510	7,7	186 038	8,0
7	9 660	0,8	16 680	1,1	29 874	1,6	43 524	2,0	48 557	2,1
8+	7 685	0,6	12 074	0,8	15 039	0,8	19 585	0,9	21 722	0,9
Tuntematon -Okänd Unknown	702	0,1	7 377	0,5	8 373	0,5	15 465	0,7	19 756	0,8

Taulukko G. Asunnot varusteiden mukaan vuosina 1960, 1970, 1980, 1990, 1991 ja 1993  
 Tabell G. Bostäder efter utrustning 1960, 1970, 1980, 1990, 1991 och 1993  
 Table G. Dwellings by amenities (equipment) in 1960, 1970, 1980, 1990, 1991 and 1993

Varuste Upprustning Amenities	Asuntoja — Bostäder — Dwellings											
	1960	%	1970	%	1980	%	1990	%	1991	%	1993	%
<b>Asuntoja yhteensä</b>												
<b>Bostäder inalles</b>												
<b>Dwellings total</b>	<b>1 211 200</b>	<b>100,0</b>	<b>1 463 221</b>	<b>100,0</b>	<b>1 838 058</b>	<b>100,0</b>	<b>2 209 556</b>	<b>100,0</b>	<b>2 249 672</b>	<b>100,0</b>	<b>2 331 406</b>	<b>100,0</b>
Viemäri - Avlopp Sewer	623 927	51,5	1 088 789	74,4	1 659 765	90,3	2 132 671	96,5	2 180 585	96,9	2 268 763	97,3
Vesijohto- Vattenledning Piped water	569 946	47,1	1 054 301	72,1	1 642 188	89,3	2 105 701	95,3	2 154 875	95,8	2 244 183	96,3
WC — Flush toilet	428 323	35,4	897 768	61,4	1 542 514	83,9	2 052 829	92,9	2 105 392	93,6	2 192 073	94,0
Lämmin vesi Varmvatten Warm water	281 182	23,2	760 178	52,0	1 465 347	79,7	1 984 878	89,8	2 039 603	90,7	2 127 869	91,3
Kylpy-/suihkuhuone- Bad-/duskrum Bathing facilities	190 057	15,7	571 453	39,1	1 256 644	68,4	1 938 628	87,7	1 994 703	88,7	2 084 586	89,4
Keskuslämmitys- Centralvärme Central heating	377 158	31,1	819 665	56,0	1 474 325	80,2	1 963 819	88,9	2 016 370	89,6	2 108 324	90,4
Huoneistos sauna Bastu i lägenhet Sauna in dwelling	..	..	..	..	548 264	29,8	931 908	42,2	973 334	43,3	1 029 496	44,2

Taulukko H. Asumistiheys talotyypin mukaan vuosina 1970,1980 ,1990, 1991, 1992 ja 1993  
 Tabell H. Boendetäthet efter hustyp 1970,1980 , 1990, 1991, 1992 och 1993  
 Table H. Occupancy rate of dwellings by type of house 1970, 1980, 1990, 1991, 1992 and 1993

	Kaikki rakennukset Alla byggnader Dwellings total	Asuinrakennukset Bostadsbyggnader Residential buildings	Erilliset pientalot Fristående småhus Detached houses	Kytkeytyt pientalot Sammanbyggda småhus Terraced houses	Asuinkerrostalot Flervåningsbostadshus Blocks of flats	Muut rakennukset Övriga byggnader Other buildings
Henkilöitä 100 huonetta kohti— Personer per 100 rum— Persons per 100 rooms						
1970	103	103	104	91	102	107
1980	78	78	76	79	81	85
1990	67	66	65	70	67	79
1991	66	66	64	70	66	79
1992	65	65	63	69	65	72
1993	65	64	63	69	65	82
Huoneita asuntoa kohti Rum per bostad — Rooms per dwelling						
1970	3,1	3,1	3,4	3,7	2,6	2,8
1980	3,3	3,4	4,0	3,4	2,8	2,8
1990	3,6	3,6	4,4	3,4	2,8	2,9
1991	3,6	3,8	4,5	3,4	2,8	2,9
1992	3,6	3,6	4,5	3,4	2,8	2,7
1993	3,6	3,6	4,5	3,4	2,8	2,7
Pinta-ala huoneistoa kohti (m <sup>2</sup> ) Golvyta per bostad — Floor area per dwelling						
1970	60	60	66	73	51	54
1980	69,0	69,5	83,6	71,7	54,8	55,5
1990	74,4	74,8	95,3	70,2	55,8	59,7
1991	74,8	75,0	96,6	70,1	55,8	59,6
1992	74,8	75,4	97,1	70,1	55,8	56,9
1993	75,1	75,7	98,0	70,1	55,9	56,5
Pinta-ala huonetta kohti (m <sup>2</sup> ) Golvyta per rum — Floor area per room						
1970	19,5	19,5	19,5	19,9	19,4	19,6
1980	20,6	20,6	21,0	20,8	19,9	20,2
1990	20,8	20,8	21,5	20,5	19,9	20,4
1991	20,9	20,9	21,6	20,5	19,9	20,5
1992	20,9	20,9	21,6	20,5	19,9	20,6
1993	20,9	20,9	21,7	20,5	19,9	20,7

Taulukko I. Asunnot talotyypin mukaan, 1970–1993  
 Tabell I. Bostäder efter hustyp, 1970–1993  
 Table I. Dwellings by type of building, 1970–1993

Vuosi År Year	Yhteensä Totalt Total	Erillinen pientalo Fristående småhus Detached houses		Kytkeytyt pientalo Sammanbyggda småhus Terraced houses		Asuinkerrostalo Flervåningsbostadshus Blocks of flats		Muu rakennus Övriga byggnader Other buildings	
			%		%		%		%
1970	1 463 221	790 999	54,1	30 055	2,1	582 107	39,8	56 245	3,8
1980	1 838 058	825 509	44,9	132 109	7,2	810 901	44,1	60 254	3,3
1987	2 064 222	881 350	42,7	221 173	10,7	893 191	43,3	66 549	3,2
1988	2 111 751	895 935	42,4	236 237	11,2	907 890	43,0	60 936	2,9
1989	2 152 938	905 365	42,1	249 779	11,6	925 362	43,0	71 938	3,3
1990	2 209 556	935 330	42,3	261 738	11,8	939 474	42,5	64 142	2,9
1991	2 249 672	942 480	41,9	270 939	12,0	963 433	42,8	72 820	3,2
1992	2 297 359	950 684	41,4	280 524	12,2	978 461	42,6	87 690	3,8
1993	2 331 406	960 422	41,2	288 758	12,4	999 672	42,9	82 554	3,5

Taulukko J.  
Tabell J.  
Table J.

Asunnot hallintaperusteen mukaan 1960 – 1993  
Bostäder efter upplåtelseform 1960 – 1993  
Dwellings by tenure status 1960 – 1993

Vuosi År Year	Asuntoja yhteensä Bostäder inalles Dwellings total	Omistus- asuntoja Ägarbostäder Owner-occupied dwellings		Vuokra-asuntoja — Hyresbostäder — Rented dwellings						Muu tai tuntematon Annan eller okänt Other or unknown		Vailla vakinaisia asukkaita Utan stadigva-rande boende Without permanent residents 1)	
				Yhteensä Inalles Total		Työsuhte-asuntoja- Tjänsebo-städer Employer-provided dwelling		Muita vuokra-asuntoja Övriga hyresbostäder Other rented dwellings					
	Kpl -St	Kpl -St	%	kpl - st	%	Kpl - St	%	Kpl - St	%	Kpl -St	%	Kpl - St	%
1960	1 211 200	732 314	60,5	470 275	38,8	141 438	11,7	328 837	27,1	1 795	0,1	6 816	0,6
1970	1 463 221	856 613	58,5	546 718	37,4	142 011	9,7	404 707	27,7	15 751	1,1	44 139	3,0
1980	1 838 058	1 120 637	61,0	537 320	29,2	153 326	8,3	383 994	20,9	73 254	4,0	106 847	5,8
1987	2 064 222	1 371 123	67,8	528 158	25,6	107 002	5,2	421 156	20,4	42 397	2,1	123 897	6,0
1988	2 111 751	1 429 243	67,7	511 484	24,2	96 785	4,6	414 699	19,6	36 292	1,6	137 384	6,5
1989	2 152 938	1 436 382	66,7	522 271	24,3	95 172	4,4	427 099	19,8	23 243	1,1	151 809	7,1
1990	2 209 556	1 476 937	66,7	545 953	24,7	69 109	3,1	476 844	21,6	46 900	2,1	178 904	8,1
1991	2 249 672	1 487 260	66,1	554 025	24,6	63 227	2,8	490 798	21,8	57 250	2,5	192 883	8,6
1992	2 297 359	1 497 764	65,2	589 724	25,7	60 216	2,6	529 508	23,0	34 155	1,5	202 782	8,8
1993	2 331 406	1 515 601	65,0	603 548	25,9	53 797	2,3	549 751	23,6	42 756	1,8	210 746	9,0

1) Sisältää tilapäisesti asutut asunnot sekä tyhjät asunnot — Innehåller tillfälligt bebodda och tomma bostäder  
Incl. temporarily occupied and empty dwellings



# Taulukot Tabeller



Taulukko 1 Rakennukset käyttötarkoituksen, kerrosluvun ja rakentamisvuoden mukaan 31.12.1993  
 Tabell 1. Byggnader efter användningssyfte, våningsantal och byggnadsår

Käyttötarkoitus, kerrosluku Användningssyfte, våningsantal	Yhteensä Inalles	Rakennusvuosi - Byggnadsår							Tuntematon Okänd	
		-1929	30-49	50-59	60-69	70-79	80-89	90-93		
<b>Koko maa - Hela landet</b>										
Kerrosluku - Våningsantal										
1-3 . . . . .	1134929	108135	141784	168552	129729	181609	290391	108227	6502	
4-9 . . . . .	20160	1079	1035	1998	3589	5515	4540	2335	69	
10-30 . . . . .	308	8	15	44	49	109	52	30	1	
Tuntematon - Okänd . . . . .	46252	4186	4136	3923	3021	7217	7367	2310	14092	
Yhteensä - Inalles	1201649	113408	146970	174517	136388	194450	302350	112902	20664	
<b>Erilliset pientalot Fristående småhus</b>										
Kerrosluku - Våningsantal										
1-3 . . . . .	908905	95899	131041	155143	109563	142688	199253	70654	4664	
Tuntematon - Okänd . . . . .	25237	3146	3160	3001	1993	3576	3518	409	6434	
Yhteensä -Inalles	934142	99045	13201	158144	111556	146264	202771	71063	11098	
<b>Rivi- ja ketjutalot - rad- och kedjehus</b>										
Kerrosluku - Våningsantal										
1-3 . . . . .	58142	873	532	686	2841	12630	29785	10540	255	
Tuntematon - Okänd . . . . .	790	28	10	6	41	205	268	41	191	
Yhteensä -Inalles	58932	901	542	692	2882	12835	30053	10581	446	
<b>Asuinkerrostalot Flervåningsbostadshus</b>										
Kerrosluku - Våningsantal										
1-3 . . . . .	30743	2290	2745	2951	4452	6238	7625	4358	84	
4-9 . . . . .	16450	685	705	1551	3156	5052	3441	1824	36	
10-30 . . . . .	174	1	1	30	28	77	23	14	-	
Tuntematon - Okänd . . . . .	265	20	13	10	33	55	67	19	48	
Yhteensä -Inalles	47632	2996	3464	4542	7669	11422	11156	6215	168	
<b>Muut asuinrakennukset Övriga bostadsbyggnader</b>										
Kerrosluku - Våningsantal										
1-3 . . . . .	4021	498	431	324	211	361	1410	562	224	
Tuntematon - Okänd . . . . .	4393	538	575	474	313	868	409	8	1208	
Yhteensä -Inalles	8414	1036	1006	798	524	1229	1819	570	1432	
<b>Liikerakennukset Affärsbyggnader</b>										
Kerrosluku - Våningsantal										
1-3 . . . . .	34123	1745	1875	2218	3331	5686	13827	5228	213	
4-9 . . . . .	680	28	38	76	87	125	207	114	5	
10-30 . . . . .	18	1	-	2	4	3	6	2	-	
Tuntematon - Okänd . . . . .	3290	68	71	66	160	781	690	127	1327	
Yhteensä -Inalles	38111	1842	1984	2362	3582	6595	14730	5471	1545	

Käyttötarkoitus, kerros- luke, kerros- luku - Användningssyfte, våningsantal	Yhteensä Inalles	Rakennusvuosi - Byggnadsår							Tuntematon Okänd	
		-1929	30-49	50-59	60-69	70-79	80-89	90-93		
<b>Toimistorakennukset - Kontorsbyggnader</b>										
Kerros- luku - Våningsantal										
1-3	8732	793	586	838	1060	1229	3048	1114	64	
4-9	1274	196	63	89	108	147	455	204	12	
10-30	33	-	1	3	7	7	9	6	-	
Tuntematon - Okänd	609	19	16	14	21	97	171	45	226	
<b>Yhteensä -Inalles</b>	<b>10648</b>	<b>1008</b>	<b>666</b>	<b>944</b>	<b>1196</b>	<b>1480</b>	<b>3683</b>	<b>1369</b>	<b>302</b>	
<b>Liikenteen rakennukset - Traffikbyggnader</b>										
Kerros- luku - Våningsantal										
1-3	27488	504	522	970	1937	2903	12464	7990	198	
4-9	73	3	2	10	15	9	21	12	1	
10-30	3	-	-	-	2	-	1	-	-	
Tuntematon - Okänd	1574	36	33	63	110	300	353	63	616	
<b>Yhteensä -Inalles</b>	<b>29138</b>	<b>543</b>	<b>557</b>	<b>1043</b>	<b>2064</b>	<b>3212</b>	<b>12839</b>	<b>8065</b>	<b>815</b>	
<b>Hoitoalan rakennukset - Vårdbyggnader</b>										
Kerros- luku - Våningsantal										
1-3	5825	495	411	487	558	828	2007	1002	37	
4-9	321	28	33	50	49	37	81	39	4	
10-30	11	-	1	2	2	1	-	4	1	
Tuntematon - Okänd	377	17	11	7	14	42	113	37	136	
<b>Yhteensä -Inalles</b>	<b>6534</b>	<b>540</b>	<b>456</b>	<b>546</b>	<b>623</b>	<b>908</b>	<b>2201</b>	<b>1082</b>	<b>178</b>	
<b>Kokoontumisrakennukset Byggnader för samlingslokaler</b>										
Kerros- luku - Våningsantal										
1-3	10020	1878	775	748	786	1108	3372	1214	139	
4-9	107	15	14	8	9	14	31	15	1	
10-30	7	3	-	1	1	-	2	-	-	
Tuntematon - Okänd	1310	139	46	46	43	111	218	68	639	
<b>Yhteensä -Inalles</b>	<b>11444</b>	<b>2035</b>	<b>835</b>	<b>803</b>	<b>839</b>	<b>1233</b>	<b>3623</b>	<b>1297</b>	<b>779</b>	
<b>Opetusrakennukset Undervisningsbyggnader</b>										
Kerros- luku - Våningsantal										
1-3	7912	1232	666	1441	918	788	2083	744	40	
4-9	422	65	52	108	36	24	84	50	3	
10-30	1	-	-	-	1	-	-	-	-	
Tuntematon - Okänd	537	25	15	31	25	63	148	37	193	
<b>Yhteensä -Inalles</b>	<b>8872</b>	<b>1322</b>	<b>733</b>	<b>1580</b>	<b>980</b>	<b>875</b>	<b>2315</b>	<b>831</b>	<b>236</b>	

Käyttötarkoitus, kerrosluku Användningssyfte, våningsantal	Yhteensä Inalles	Rakennusvuosi - Byggnadsår							Tuntematon Okänd
		-1929	30-49	50-59	60-69	70-79	80-89	90-93	

### Teollisuusrakennukset

#### Industribyggnader

Kerrosluku - Våningsantal										
1-3 . . . . .	28286	1132	1416	1801	2874	5308	11354	4036	365	
4-9 . . . . .	621	41	96	76	108	78	158	59	5	
10-30 . . . . .	28	1	4	2	2	10	5	4	-	
Tuntematon - Okänd . . . . .	3972	75	98	113	161	733	937	116	1739	
Yhteensä -Inalles	32907	1249	1614	1992	3145	6129	12454	4215	2109	

### Muut rakennukset

#### Övriga byggnader

Kerrosluku - Våningsantal									
1-3 . . . . .	10852	805	798	960	1207	1865	4203	795	219
4-9 . . . . .	114	11	23	18	12	15	25	8	2
10-30 . . . . .	11	-	3	1	2	2	3	-	-
Tuntematon - Okänd . . . . .	3937	92	96	96	110	390	475	1340	1338
Yhteensä -Inalles	14914	908	920	1075	1331	2272	4706	2143	1559

Taulukko 2. Asunnot talotyyppin, hallintaperusteen ja rakentamisvuoden mukaan 31.12.1993  
 Tabell 2. Bostäder efter hustyp, upplåtelseform och byggnadsår

Talotyyppi, hallintaperuste Hustyp, upplåtelseform	Asuntoja Yhteensä Bostäder inalles	Rakentamisvuosi - Byggnadsår									Henkilöitä yhteensä Personer Inalles
		-1920	1921-39	1940-49	1950-59	1960-69	1970-79	1980-89	1990-93	Tuntematon Okänd	
<b>Koko maa- Hela landet</b>											
<b>Erillinen pientalo - Fristående småhus</b>											
Omistaa talon - Äger huset . . . . .	765365	51733	52869	65265	129220	97404	131474	176627	55681	5092	2248182
Omistaa as. osakkeet - Äger bost.aktier . . . . .	58632	1934	1991	2266	4080	4123	8883	25413	9419	523	175078
Työsuhteasunto - Tjänstebostad . . . . .	6081	1032	747	848	846	802	679	787	255	85	16903
Muu vuokra-asunto - Annan hyresbostad . . . . .	33897	4289	3963	3973	6029	3645	2825	5317	3389	467	76734
Muu hallintaperuste - Övrig upplåtelseform . . . . .	21645	3301	2674	2853	4592	2354	1953	2874	804	240	38176
Tuntematon - Okänd . . . . .	74802	8240	10199	13348	16359	6491	4609	6196	7536	1824	7303
<b>Yhteensä - Inalles . . . . .</b>	<b>960422</b>	<b>70529</b>	<b>72443</b>	<b>88553</b>	<b>161126</b>	<b>114819</b>	<b>150423</b>	<b>217214</b>	<b>77084</b>	<b>8231</b>	<b>2562376</b>
<b>Rivi- ja ketjutalot - Rad- och kedjehus</b>											
Omistaa talon - Äger huset . . . . .	3330	155	101	73	148	300	740	1164	616	33	8007
Omistaa as. osakkeet - Äger bost.aktier . . . . .	182834	1303	906	365	1812	8615	48578	100735	19733	787	456850
Työsuhteasunto - Tjänstebostad . . . . .	7206	164	98	225	423	1841	2379	1564	483	29	17651
Muu vuokra-asunto - Annan hyresbostad . . . . .	89550	743	535	540	637	4063	23945	36978	21570	539	174270
Muu hallintaperuste - Övrig upplåtelseform . . . . .	1651	46	40	20	34	99	294	608	494	16	3144
Tuntematon - Okänd . . . . .	4187	473	224	171	108	186	163	533	2148	181	4966
<b>Yhteensä - Inalles . . . . .</b>	<b>288758</b>	<b>2884</b>	<b>1904</b>	<b>1394</b>	<b>3162</b>	<b>15104</b>	<b>76099</b>	<b>141582</b>	<b>45044</b>	<b>1585</b>	<b>664888</b>
<b>Asuinkerrostalot - Flervåningsbostadshus</b>											
Omistaa talon - Äger huset . . . . .	6060	410	763	592	1004	971	1032	738	539	11	13826
Omistaa as. osakkeet - Äger bost.aktier . . . . .	479875	7154	21423	7230	45827	107777	139292	112586	37975	611	862763
Työsuhteasunto - Tjänstebostad . . . . .	32270	932	2124	1190	4163	7539	8162	5375	2698	87	62519
Muu vuokra-asunto - Annan hyresbostad . . . . .	387998	4893	14022	5950	23830	60994	134218	83540	59714	837	686309
Muu hallintaperuste - Övrig upplåtelseform . . . . .	7909	264	669	233	800	1427	1303	1132	2011	70	12738
Tuntematon - Okänd . . . . .	85560	3209	6945	3034	9818	17930	15263	14523	14072	766	6683
<b>Yhteensä - Inalles . . . . .</b>	<b>999672</b>	<b>16862</b>	<b>45946</b>	<b>18229</b>	<b>85442</b>	<b>196638</b>	<b>299270</b>	<b>217894</b>	<b>117009</b>	<b>2382</b>	<b>1644838</b>
<b>Muut rakennukset - Övriga byggnader</b>											
Omistaa talon - Äger huset . . . . .	11822	861	853	770	1692	1375	1334	2584	1629	724	30991
Omistaa as. osakkeet - Äger bost.aktier . . . . .	7683	391	305	140	511	934	693	2421	2102	186	18020
Työsuhteasunto - Tjänstebostad . . . . .	8240	622	584	333	1619	1269	1161	1989	610	53	18451
Muu vuokra-asunto - Annan hyresbostad . . . . .	38306	1238	1338	957	4095	5474	10509	8774	5149	772	54611
Muu hallintaperuste - Övrig upplåtelseform . . . . .	1810	141	149	89	237	315	176	395	183	125	3879
Tuntematon - Okänd . . . . .	14693	778	819	546	2206	1941	1135	3718	2603	947	2239
<b>Yhteensä - Inalles . . . . .</b>	<b>82554</b>	<b>4031</b>	<b>4048</b>	<b>2835</b>	<b>10360</b>	<b>11308</b>	<b>15008</b>	<b>19881</b>	<b>12276</b>	<b>2807</b>	<b>128191</b>

Talotyyppi, hallintaperuste Hustyp, upplåtelseform	Asuntoja Yhteensä Bostäder Inalles	Rakentamisvuosi - Byggnadsår									Henkilöitä yhteensä Personer Inalles
		-1920	1921-39	1940-49	1950-59	1960-69	1970-79	1980-89	1990-93	Tuntematon Okänd	
<b>Yhteensä - Inalles</b>											
Omistaa talon - Åger huset . . . . .	786577	53159	54586	66700	132064	100050	134580	181113	58465	5860	2301006
Omistaa as. osakkeet - Åger bost.laktier . . . . .	729024	10782	24625	10001	52230	121449	197446	241155	69229	2107	1512711
Työsuhteasunto - Tjänstebostad . . . . .	53797	2750	3553	2596	7051	11451	12381	9715	4046	254	115524
Muu vuokra-asunto - Annan hyresbostad . . . . .	549751	11163	19858	11420	34591	74176	171497	134609	89822	2615	991924
Muu hallintaperuste - Övrig upplåtelseform . . . . .	33015	3752	3532	3195	5663	4195	3726	5009	3492	451	57937
Tuntematon - Okänd . . . . .	179242	12700	18187	17099	28491	26548	21170	24970	26359	3718	21191
<b>Yhteensä - Inalles . . . . .</b>	<b>2331406</b>	<b>94306</b>	<b>124341</b>	<b>111011</b>	<b>260090</b>	<b>337869</b>	<b>540800</b>	<b>596571</b>	<b>251413</b>	<b>15005</b>	<b>5000293</b>
<b>Uudenmaan lääni - Nylands län</b>											
<b>Erillinen pientalo - Fristående småhus</b>											
Omistaa talon - Åger huset . . . . .	100263	6007	7034	8303	17803	13653	15552	22906	8113	892	288197
Omistaa as. osakkeet - Åger bost.laktier . . . . .	27452	431	608	522	1298	1456	4398	13979	4611	149	84855
Työsuhteasunto - Tjänstebostad . . . . .	1792	346	218	216	214	193	174	284	121	26	4738
Muu vuokra-asunto - Annan hyresbostad . . . . .	7162	1094	821	750	1345	721	443	942	921	125	17053
Muu hallintaperuste - Övrig upplåtelseform . . . . .	3184	508	392	392	804	375	247	281	136	49	6179
Tuntematon - Okänd . . . . .	12386	1357	1515	1851	2537	1097	752	1184	1689	404	2140
<b>Yhteensä - Inalles . . . . .</b>	<b>152239</b>	<b>9743</b>	<b>10588</b>	<b>12034</b>	<b>24001</b>	<b>17495</b>	<b>21566</b>	<b>39576</b>	<b>15591</b>	<b>1645</b>	<b>403162</b>
<b>Rivi- ja ketjutalot - Rad- och kedjehus</b>											
Omistaa talon - Åger huset . . . . .	395	21	6	8	29	53	88	114	70	6	1068
Omistaa as. osakkeet - Åger bost.laktier . . . . .	45130	70	23	36	886	3186	11918	23959	4975	77	126897
Työsuhteasunto - Tjänstebostad . . . . .	1881	67	21	24	163	377	617	442	160	10	4598
Muu vuokra-asunto - Annan hyresbostad . . . . .	12020	127	41	25	135	642	2972	4617	3392	69	28948
Muu hallintaperuste - Övrig upplåtelseform . . . . .	320	3	7	5	9	27	49	77	133	10	706
Tuntematon - Okänd . . . . .	909	58	11	18	17	35	32	85	596	57	1643
<b>Yhteensä - Inalles . . . . .</b>	<b>60655</b>	<b>346</b>	<b>109</b>	<b>116</b>	<b>1239</b>	<b>4320</b>	<b>15676</b>	<b>29294</b>	<b>9326</b>	<b>229</b>	<b>163860</b>
<b>Asuinkerrostalot - Flervåningsbostadshus</b>											
Omistaa talon - Åger huset . . . . .	1299	140	175	77	154	216	229	169	138	1	2980
Omistaa as. osakkeet - Åger bost.laktier . . . . .	190219	5824	17160	3842	20451	42669	45328	41975	12813	157	356018
Työsuhteasunto - Tjänstebostad . . . . .	18983	628	1761	388	1862	4232	4447	3734	1857	74	36151
Muu vuokra-asunto - Annan hyresbostad . . . . .	147103	3138	10445	2054	11054	25496	42973	27969	23731	243	271889
Muu hallintaperuste - Övrig upplåtelseform . . . . .	3659	198	507	130	360	630	460	468	905	1	5947
Tuntematon - Okänd . . . . .	27007	1879	4330	976	2717	4661	3499	3984	4710	251	3710
<b>Yhteensä - Inalles . . . . .</b>	<b>388270</b>	<b>11807</b>	<b>34378</b>	<b>7467</b>	<b>36598</b>	<b>77904</b>	<b>96936</b>	<b>78299</b>	<b>44154</b>	<b>727</b>	<b>676695</b>

Talotyyppi, hallintaperuste Hustyp, upplåtelseform	Asuntoja Yhteensä Bostäder Inalles	Rakentamisvuosi - Byggnadsår									Henkilöitä yhteensä Personer Inalles
		-1920	1921-39	1940-49	1950-59	1960-69	1970-79	1980-89	1990-93	Tuntematon Okänd	
<b>Muut rakennukset - Övriga byggnader</b>											
Omistaa talon - Äger huset . . . . .	1583	146	109	126	270	160	174	303	183	112	4093
Omistaa as. osakkeet - Äger bostaktier . . . . .	1569	260	126	43	88	229	117	451	218	37	4655
Työsuhteasuunto - Tjänstebostad . . . . .	2885	305	238	86	601	416	391	666	166	16	6241
Muu vuokra-asunto - Annan hyresbostad . . . . .	7362	432	353	148	995	1569	1941	1155	682	87	10849
Muu hallintaperuste - Övrig upplåtelseform . . . . .	476	43	42	23	48	159	51	61	25	24	1133
Tuntematon - Okänd . . . . .	2367	317	259	81	292	255	209	544	341	69	545
<b>Yhteensä - Inalles . . . . .</b>	<b>16242</b>	<b>1503</b>	<b>1127</b>	<b>507</b>	<b>2294</b>	<b>2788</b>	<b>2883</b>	<b>3180</b>	<b>1615</b>	<b>345</b>	<b>27516</b>
<b>Yhteensä - Inalles</b>											
Omistaa talon - Äger huset . . . . .	103540	6314	7324	8514	18256	14082	16043	23492	8504	1011	296338
Omistaa as. osakkeet - Äger bostaktier . . . . .	264370	6585	17917	4443	22723	47540	61761	80364	22617	420	572425
Työsuhteasuunto - Tjänstebostad . . . . .	25541	1346	2238	714	2840	5218	5629	5126	2304	126	51728
Muu vuokra-asunto - Annan hyresbostad . . . . .	173647	4791	11660	2977	13529	28428	48329	34683	28726	524	328739
Muu hallintaperuste - Övrig upplåtelseform . . . . .	7639	752	948	550	1221	1191	807	887	1199	84	13965
Tuntematon - Okänd . . . . .	42669	3611	6115	2926	5563	6048	4492	5797	7336	781	8038
<b>Yhteensä - Inalles . . . . .</b>	<b>617406</b>	<b>23399</b>	<b>46202</b>	<b>20124</b>	<b>64132</b>	<b>102507</b>	<b>137061</b>	<b>150349</b>	<b>70686</b>	<b>2946</b>	<b>1271233</b>
<b>Turun ja Porin lääni</b>											
<b>Åbo och Björneborgs län</b>											
<b>Erillinen pientalo - Fristående småhus</b>											
Omistaa talon - Äger huset . . . . .	121480	12715	10603	11806	19611	15059	19780	23221	7417	1268	339278
Omistaa as. osakkeet - Äger bostaktier . . . . .	6538	547	363	488	621	543	833	2047	909	187	17916
Työsuhteasuunto - Tjänstebostad . . . . .	850	217	111	110	135	80	67	71	41	18	2299
Muu vuokra-asunto - Annan hyresbostad . . . . .	4839	927	615	570	817	517	453	572	269	99	10535
Muu hallintaperuste - Övrig upplåtelseform . . . . .	3019	719	460	397	582	270	223	245	81	42	5200
Tuntematon - Okänd . . . . .	11983	1932	1840	2136	2262	846	669	904	1066	328	905
<b>Yhteensä - Inalles . . . . .</b>	<b>148709</b>	<b>17057</b>	<b>13992</b>	<b>15507</b>	<b>24028</b>	<b>17315</b>	<b>22025</b>	<b>27060</b>	<b>9783</b>	<b>1942</b>	<b>376133</b>
<b>Rivi- ja ketjutalot - Rad- och kedjehus</b>											
Omistaa talon - Äger huset . . . . .	566	95	67	29	27	43	92	131	77	5	1289
Omistaa as. osakkeet - Äger bostaktier . . . . .	27735	1116	738	195	320	1081	5959	14978	2886	462	66298
Työsuhteasuunto - Tjänstebostad . . . . .	749	28	25	58	55	270	123	139	44	7	1750
Muu vuokra-asunto - Annan hyresbostad . . . . .	11334	414	261	189	133	529	2870	4501	2347	90	20304
Muu hallintaperuste - Övrig upplåtelseform . . . . .	328	29	24	6	9	17	28	70	144	1	668
Tuntematon - Okänd . . . . .	1043	320	141	56	31	45	26	123	265	36	613
<b>Yhteensä - Inalles . . . . .</b>	<b>41755</b>	<b>2002</b>	<b>1256</b>	<b>533</b>	<b>575</b>	<b>1985</b>	<b>9098</b>	<b>19942</b>	<b>5763</b>	<b>601</b>	<b>90922</b>

Talotyyppi, hallintaperuste Hustyp, upplåtelseform	Asuntoja Yhteensä Bostäder inalles	Rakentamisvuosi - Byggnadsår									Henkilöitä yhteensä Personer inalles
		-1920	1921-39	1940-49	1950-59	1960-69	1970-79	1980-89	1990-93	Tuntematon Okänd	

### Asuinkerrostalot - Flervåningsbostadshus

Omistaa talon - Åger huset . . . . .	863	89	97	90	139	136	147	107	58	-	1903
Omistaa as. osakkeet - Åger bost.aktier . . . . .	66289	509	1175	809	6442	15262	23705	12885	5280	222	115305
Työsuhteasunto - Tjänstebostad . . . . .	1990	78	41	97	310	479	611	244	128	2	3784
Muu vuokra-asunto - Annan hyresbostad . . . . .	45994	440	805	732	2392	7521	20326	8596	5016	166	78226
Muu hallintaperuste - Övrig upplåtelseform . . . . .	946	20	43	13	113	165	156	124	290	22	1453
Tuntematon - Okänd . . . . .	12775	386	668	455	1645	2949	2357	1956	2084	275	654
<b>Yhteensä - Inalles . . . . .</b>	<b>128857</b>	<b>1522</b>	<b>2829</b>	<b>2196</b>	<b>11041</b>	<b>26512</b>	<b>47302</b>	<b>23912</b>	<b>12856</b>	<b>687</b>	<b>201325</b>

### Muut rakennukset - Övriga byggnader

Omistaa talon - Åger huset . . . . .	2005	218	187	124	269	206	215	347	310	129	5220
Omistaa as. osakkeet - Åger bost.aktier . . . . .	1353	49	34	20	109	81	104	251	662	43	2810
Työsuhteasunto - Tjänstebostad . . . . .	925	75	64	37	132	117	207	199	81	13	1801
Muu vuokra-asunto - Annan hyresbostad . . . . .	6523	164	207	148	618	591	2116	1198	1102	379	8224
Muu hallintaperuste - Övrig upplåtelseform . . . . .	228	33	25	13	37	21	17	39	26	17	418
Tuntematon - Okänd . . . . .	2842	103	124	73	354	260	301	531	431	665	421
<b>Yhteensä - Inalles . . . . .</b>	<b>13876</b>	<b>642</b>	<b>641</b>	<b>415</b>	<b>1519</b>	<b>1276</b>	<b>2960</b>	<b>2565</b>	<b>2612</b>	<b>1246</b>	<b>18894</b>

### Yhteensä - Inalles

Omistaa talon - Åger huset . . . . .	124914	13117	10954	12049	20046	15444	20234	23806	7862	1402	347690
Omistaa as. osakkeet - Åger bost.aktier . . . . .	101915	2221	2310	1512	7492	16967	30601	30161	9737	914	202329
Työsuhteasunto - Tjänstebostad . . . . .	4514	398	241	302	632	946	1008	653	294	40	9634
Muu vuokra-asunto - Annan hyresbostad . . . . .	68690	1945	1888	1639	3960	9158	25765	14867	8734	734	117289
Muu hallintaperuste - Övrig upplåtelseform . . . . .	4521	801	552	429	741	473	424	478	541	82	7739
Tuntematon - Okänd . . . . .	28643	2741	2773	2720	4292	4100	3353	3514	3846	1304	2593
<b>Yhteensä - Inalles . . . . .</b>	<b>333197</b>	<b>21223</b>	<b>18718</b>	<b>18651</b>	<b>37163</b>	<b>47088</b>	<b>81385</b>	<b>73479</b>	<b>31014</b>	<b>4476</b>	<b>687274</b>

### Hämeen lääni - Tavastehus län

#### Erillinen pientalo - Fristående småhus

Omistaa talon - Åger huset . . . . .	104328	6951	9201	10995	18750	11768	15875	22565	7647	576	299106
Omistaa as. osakkeet - Åger bost.aktier . . . . .	6624	272	327	344	500	548	934	2523	1142	34	19607
Työsuhteasunto - Tjänstebostad . . . . .	808	154	112	114	105	120	83	88	25	7	2272
Muu vuokra-asunto - Annan hyresbostad . . . . .	4280	600	644	573	834	447	280	483	362	57	9542
Muu hallintaperuste - Övrig upplåtelseform . . . . .	2984	507	496	453	638	263	215	297	90	25	4972
Tuntematon - Okänd . . . . .	9452	1156	1586	1916	1875	677	418	630	923	271	1108
<b>Yhteensä - Inalles . . . . .</b>	<b>128476</b>	<b>9640</b>	<b>12366</b>	<b>14395</b>	<b>22702</b>	<b>13823</b>	<b>17805</b>	<b>26586</b>	<b>10189</b>	<b>970</b>	<b>336607</b>

Talotyyppi, hallintaperuste Hustyp, upplåtelseform	Asuntoja Yhteensä Bostäder inalles	Rakentamisvuosi - Byggnadsår									Henkilöitä yhteensä Personer Inalles
		-1920	1921-39	1940-49	1950-59	1960-69	1970-79	1980-89	1990-93	Tuntematon Okänd	
<b>Rivi- ja ketjutalot - Rad- och kedjehus</b>											
Omistaa talon - Äger huset . . . . .	370	16	16	11	13	26	77	134	75	2	924
Omistaa as. osakkeet - Äger bost.aktier . . . . .	28137	44	24	35	158	833	7349	16631	3012	51	71066
Työsuhteasunto - Tjänstebostad . . . . .	732	29	6	34	44	172	231	140	72	4	1785
Muu vuokra-asunto - Annan hyresbostad . . . . .	9995	56	80	69	86	446	2587	4062	2552	57	19377
Muu hallintaperuste - Övrig upplåtelseform . . . . .	193	9	4	-	5	11	23	70	71	-	388
Tuntematon - Okänd . . . . .	559	34	15	35	7	18	15	44	376	15	909
<b>Yhteensä - Inalles . . . . .</b>	<b>39986</b>	<b>188</b>	<b>145</b>	<b>184</b>	<b>313</b>	<b>1506</b>	<b>10282</b>	<b>21081</b>	<b>6158</b>	<b>129</b>	<b>94449</b>
<b>Asuinkerrostalot - Flervåningsbostadshus</b>											
Omistaa talon - Äger huset . . . . .	1288	66	243	183	223	192	196	112	69	4	2956
Omistaa as. osakkeet - Äger bost.aktier . . . . .	83338	425	1589	1495	7521	20510	26882	19688	5158	70	147888
Työsuhteasunto - Tjänstebostad . . . . .	3315	115	95	241	541	827	892	456	146	2	6379
Muu vuokra-asunto - Annan hyresbostad . . . . .	59322	542	1376	1398	4530	10208	22662	10894	7624	88	102659
Muu hallintaperuste - Övrig upplåtelseform . . . . .	1142	23	56	39	137	231	201	138	303	14	1867
Tuntematon - Okänd . . . . .	13950	437	958	757	1735	3156	2666	2427	1767	47	747
<b>Yhteensä - Inalles . . . . .</b>	<b>162355</b>	<b>1608</b>	<b>4317</b>	<b>4113</b>	<b>14687</b>	<b>35124</b>	<b>53499</b>	<b>33715</b>	<b>15067</b>	<b>225</b>	<b>262496</b>
<b>Muut rakennukset - Övriga byggnader</b>											
Omistaa talon - Äger huset . . . . .	1921	166	175	136	245	193	203	443	254	106	4879
Omistaa as. osakkeet - Äger bost.aktier . . . . .	1522	21	81	18	102	146	119	610	409	16	3000
Työsuhteasunto - Tjänstebostad . . . . .	1075	73	77	67	190	164	142	280	73	9	2362
Muu vuokra-asunto - Annan hyresbostad . . . . .	6436	158	159	128	500	1013	2131	1669	629	49	7759
Muu hallintaperuste - Övrig upplåtelseform . . . . .	252	21	25	15	34	41	20	59	20	17	528
Tuntematon - Okänd . . . . .	2216	124	118	110	338	363	127	627	369	40	362
<b>Yhteensä - Inalles . . . . .</b>	<b>13422</b>	<b>563</b>	<b>635</b>	<b>474</b>	<b>1409</b>	<b>1920</b>	<b>2742</b>	<b>3688</b>	<b>1754</b>	<b>237</b>	<b>18890</b>
<b>Yhteensä - Inalles</b>											
Omistaa talon - Äger huset . . . . .	107907	7199	9635	11325	19231	12179	16351	23254	8045	688	307865
Omistaa as. osakkeet - Äger bost.aktier . . . . .	119621	762	2021	1892	8281	22037	35284	39452	9721	171	241561
Työsuhteasunto - Tjänstebostad . . . . .	5930	371	290	456	880	1283	1348	964	316	22	12798
Muu vuokra-asunto - Annan hyresbostad . . . . .	80033	1356	2259	2168	5950	12114	27660	17108	11167	251	139337
Muu hallintaperuste - Övrig upplåtelseform . . . . .	4571	560	581	507	814	546	459	564	484	56	7755
Tuntematon - Okänd . . . . .	26177	1751	2677	2818	3955	4214	3226	3728	3435	373	3126
<b>Yhteensä - Inalles . . . . .</b>	<b>344239</b>	<b>11999</b>	<b>17463</b>	<b>19166</b>	<b>39111</b>	<b>52373</b>	<b>84328</b>	<b>85070</b>	<b>33168</b>	<b>1561</b>	<b>712442</b>

Talotyyppi, hallintaperuste Hustyp, upplåtelseform	Asuntoja Yhteensä Bostäder Inalles	Rakentamisvuosi - Byggnadsår									Henkilöitä yhteensä Personer Inalles
		-1920	1921-39	1940-49	1950-59	1960-69	1970-79	1980-89	1990-93	Tuntematon Okänd	

## Kymen lääni - Kymmene län

### Erillinen pientalo - Fristående småhus

Omistaa talon - Äger huset . . . . .	61622	4349	5173	5737	11644	9128	9572	11601	4144	274	172660
Omistaa as. osakkeet - Äger bost.aktier . . . . .	3176	125	154	194	280	257	522	1204	419	21	8847
Työsuhteasunto - Tjänstebostad . . . . .	547	78	134	111	57	54	36	65	8	4	1443
Muu vuokra-asunto - Annan hyresbostad . . . . .	2951	381	547	386	543	345	171	384	173	21	5920
Muu hallintaperuste - Övrig upplåtelseform . . . . .	1562	223	193	232	330	176	125	192	75	16	2792
Tuntematon - Okänd . . . . .	4793	712	982	871	941	359	238	265	353	72	242
<b>Yhteensä - Inalles . . . . .</b>	<b>74651</b>	<b>5868</b>	<b>7183</b>	<b>7531</b>	<b>13795</b>	<b>10319</b>	<b>10664</b>	<b>13711</b>	<b>5172</b>	<b>408</b>	<b>191904</b>

### Rivi- ja ketjutalot - Rad- och kedjehus

Omistaa talon - Äger huset . . . . .	187	3	1	7	4	27	31	78	35	1	418
Omistaa as. osakkeet - Äger bost.aktier . . . . .	11322	6	29	45	21	446	3529	6097	1121	28	27313
Työsuhteasunto - Tjänstebostad . . . . .	460	12	10	49	14	148	123	89	15	-	1121
Muu vuokra-asunto - Annan hyresbostad . . . . .	4833	44	27	64	37	302	905	2113	1294	47	8768
Muu hallintaperuste - Övrig upplåtelseform . . . . .	91	-	1	3	3	6	21	44	11	2	161
Tuntematon - Okänd . . . . .	221	19	10	22	12	18	8	15	115	2	211
<b>Yhteensä - Inalles . . . . .</b>	<b>17114</b>	<b>84</b>	<b>78</b>	<b>190</b>	<b>91</b>	<b>947</b>	<b>4617</b>	<b>8436</b>	<b>2591</b>	<b>80</b>	<b>37992</b>

### Asuinkerrostalot - Flervåningsbostadshus

Omistaa talon - Äger huset . . . . .	428	15	85	30	61	53	77	66	41	-	920
Omistaa as. osakkeet - Äger bost.aktier . . . . .	27644	47	621	341	2756	5074	9323	6979	2501	2	46345
Työsuhteasunto - Tjänstebostad . . . . .	1541	48	68	89	335	331	384	210	72	4	3093
Muu vuokra-asunto - Annan hyresbostad . . . . .	24206	145	462	345	1350	3161	8779	5665	4214	85	41284
Muu hallintaperuste - Övrig upplåtelseform . . . . .	340	3	22	12	38	60	101	67	37	-	537
Tuntematon - Okänd . . . . .	4402	96	311	130	533	849	966	863	615	39	153
<b>Yhteensä - Inalles . . . . .</b>	<b>58561</b>	<b>354</b>	<b>1569</b>	<b>947</b>	<b>5073</b>	<b>9528</b>	<b>19630</b>	<b>13850</b>	<b>7480</b>	<b>130</b>	<b>92332</b>

### Muut rakennukset - Övriga byggnader

Omistaa talon - Äger huset . . . . .	665	44	44	63	96	70	77	126	102	43	1674
Omistaa as. osakkeet - Äger bost.aktier . . . . .	482	9	11	2	29	56	48	215	106	6	906
Työsuhteasunto - Tjänstebostad . . . . .	479	36	45	15	105	73	53	109	42	1	1077
Muu vuokra-asunto - Annan hyresbostad . . . . .	2646	68	85	93	269	222	856	720	307	26	3307
Muu hallintaperuste - Övrig upplåtelseform . . . . .	132	9	10	8	20	11	12	42	13	7	247
Tuntematon - Okänd . . . . .	745	44	42	55	152	90	32	185	135	10	56
<b>Yhteensä - Inalles . . . . .</b>	<b>5149</b>	<b>210</b>	<b>237</b>	<b>236</b>	<b>671</b>	<b>522</b>	<b>1078</b>	<b>1397</b>	<b>705</b>	<b>93</b>	<b>7267</b>

Talotyyppi, hallintaperuste Hustyp, upplåtelseform	Asuntoja Yhteensä Bostäder inalles	Rakentamisvuosi - Byggnadsår									Henkilöitä yhteensä Personer Inalles
		-1920	1921-39	1940-49	1950-59	1960-69	1970-79	1980-89	1990-93	Tuntematon Okänd	
<b>Yhteensä - Inalles</b>											
Omistaa talon - Äger huset . . . . .	62902	4411	5303	5837	11805	9278	9757	11871	4322	318	175672
Omistaa as. osakkeet - Äger bost.aktier . . . . .	42624	187	815	582	3086	5833	13422	14495	4147	57	83411
Työsuhteasuunto - Tjänstebostad . . . . .	3027	174	257	264	511	606	596	473	137	9	6734
Muu vuokra-asunto - Annan hyresbostad . . . . .	34636	638	1121	888	2199	4030	10711	8882	5988	179	59279
Muu hallintaperuste - Övrig upplåtelseform . . . . .	2125	235	226	255	391	253	259	345	136	25	3737
Tuntematon - Okänd . . . . .	10161	871	1345	1078	1638	1316	1244	1328	1218	123	662
<b>Yhteensä - Inalles . . . . .</b>	<b>155475</b>	<b>6516</b>	<b>9067</b>	<b>8904</b>	<b>19630</b>	<b>21316</b>	<b>35989</b>	<b>37394</b>	<b>15948</b>	<b>711</b>	<b>329495</b>
<b>Mikkelin lääni - S:t Michels län</b>											
<b>Erillinen pientalo - Fristående småhus</b>											
Omistaa talon - Äger huset . . . . .	37843	2995	2880	3275	6631	4453	5794	8683	2877	255	109108
Omistaa as. osakkeet - Äger bost.aktier . . . . .	1644	97	81	123	156	147	253	539	232	16	4749
Työsuhteasuunto - Tjänstebostad . . . . .	272	35	25	40	40	47	29	45	10	1	803
Muu vuokra-asunto - Annan hyresbostad . . . . .	1899	197	227	290	324	198	151	286	202	24	4020
Muu hallintaperuste - Övrig upplåtelseform . . . . .	912	128	128	116	183	102	72	129	45	9	1613
Tuntematon - Okänd . . . . .	3893	287	529	800	1039	340	217	309	311	61	250
<b>Yhteensä - Inalles . . . . .</b>	<b>46463</b>	<b>3739</b>	<b>3870</b>	<b>4644</b>	<b>8373</b>	<b>5287</b>	<b>6516</b>	<b>9991</b>	<b>3677</b>	<b>366</b>	<b>120543</b>
<b>Rivi- ja ketjutalot - Rad- och kedjehus</b>											
Omistaa talon - Äger huset . . . . .	157	2	1	1	6	11	38	58	40	-	341
Omistaa as. osakkeet - Äger bost.aktier . . . . .	7870	-	2	7	16	269	1919	4844	789	24	17793
Työsuhteasuunto - Tjänstebostad . . . . .	278	-	3	6	8	67	97	81	16	-	682
Muu vuokra-asunto - Annan hyresbostad . . . . .	5733	12	11	24	20	217	1471	2450	1484	44	10530
Muu hallintaperuste - Övrig upplåtelseform . . . . .	80	2	-	2	1	5	19	38	13	-	122
Tuntematon - Okänd . . . . .	178	5	8	8	9	7	5	35	98	3	185
<b>Yhteensä - Inalles . . . . .</b>	<b>14296</b>	<b>21</b>	<b>25</b>	<b>48</b>	<b>60</b>	<b>576</b>	<b>3549</b>	<b>7506</b>	<b>2440</b>	<b>71</b>	<b>29653</b>
<b>Asuinkerrostalot - Flervåningsbostadshus</b>											
Omistaa talon - Äger huset . . . . .	204	7	9	26	33	47	27	27	28	-	428
Omistaa as. osakkeet - Äger bost.aktier . . . . .	14712	13	22	53	1029	2984	4456	4323	1805	27	25142
Työsuhteasuunto - Tjänstebostad . . . . .	606	10	22	30	121	136	150	93	44	-	1123
Muu vuokra-asunto - Annan hyresbostad . . . . .	12935	42	52	129	503	1775	5156	3068	2204	6	22239
Muu hallintaperuste - Övrig upplåtelseform . . . . .	230	3	3	2	14	36	51	55	66	-	352
Tuntematon - Okänd . . . . .	3152	29	32	70	314	713	658	697	615	24	71
<b>Yhteensä - Inalles . . . . .</b>	<b>31839</b>	<b>104</b>	<b>140</b>	<b>310</b>	<b>2014</b>	<b>5691</b>	<b>10498</b>	<b>8263</b>	<b>4762</b>	<b>57</b>	<b>49355</b>

Talotyyppi, hallintaperuste Hustyp, upplåtelseform	Asuntoja Yhteensä Bostäder Inalles	Rakentamisvuosi - Byggnadsår									Henkilöitä yhteensä Personer Inalles
		-1920	1921-39	1940-49	1950-59	1960-69	1970-79	1980-89	1990-93	Tuntematon Okänd	

#### Muut rakennukset - Övriga byggnader

Omistaa talon - Äger huset . . . . .	546	30	44	36	75	73	50	128	68	42	1484
Omistaa as. osakkeet - Äger bost.laktier . . . . .	209	8	9	3	16	26	11	89	38	9	718
Työsuhteasuunto - Tjänstebostad . . . . .	322	18	23	7	53	62	45	86	24	4	811
Muu vuokra-asunto - Annan hyresbostad . . . . .	1545	62	59	60	136	199	367	494	153	15	2283
Muu hallintaperuste - Övrig upplåtelseform . . . . .	78	7	6	1	11	8	10	23	5	7	172
Tuntematon - Okänd . . . . .	682	22	16	19	84	170	33	210	116	12	66
<b>Yhteensä - Inalles . . . . .</b>	<b>3382</b>	<b>147</b>	<b>157</b>	<b>126</b>	<b>375</b>	<b>538</b>	<b>516</b>	<b>1030</b>	<b>404</b>	<b>89</b>	<b>5534</b>

#### Yhteensä - Inalles

Omistaa talon - Äger huset . . . . .	38750	3034	2934	3338	6745	4584	5909	8896	3013	297	111361
Omistaa as. osakkeet - Äger bost.laktier . . . . .	24435	118	114	186	1217	3426	6639	9795	2864	76	48402
Työsuhteasuunto - Tjänstebostad . . . . .	1478	63	73	83	222	312	321	305	94	5	3419
Muu vuokra-asunto - Annan hyresbostad . . . . .	22112	313	349	503	983	2389	7145	6298	4043	89	39072
Muu hallintaperuste - Övrig upplåtelseform . . . . .	1300	140	137	121	209	151	152	245	129	16	2259
Tuntematon - Okänd . . . . .	7905	343	585	897	1446	1230	913	1251	1140	100	572
<b>Yhteensä - Inalles . . . . .</b>	<b>95980</b>	<b>4011</b>	<b>4192</b>	<b>5128</b>	<b>10822</b>	<b>12092</b>	<b>21079</b>	<b>26790</b>	<b>11283</b>	<b>583</b>	<b>205085</b>

#### Pohjois-Karjalan lääni

##### Norra Karelen län

#### Erillinen pientalo - Fristående småhus

Omistaa talon - Äger huset . . . . .	33896	1486	2029	3167	6414	4007	5417	8609	2614	153	98257
Omistaa as. osakkeet - Äger bost.laktier . . . . .	1580	53	47	65	120	81	147	807	255	5	4373
Työsuhteasuunto - Tjänstebostad . . . . .	296	20	28	78	47	40	41	38	3	1	803
Muu vuokra-asunto - Annan hyresbostad . . . . .	1446	97	129	203	286	114	104	339	159	15	3073
Muu hallintaperuste - Övrig upplåtelseform . . . . .	899	75	115	153	201	90	68	153	33	11	1523
Tuntematon - Okänd . . . . .	3214	158	373	743	961	288	208	237	177	69	133
<b>Yhteensä - Inalles . . . . .</b>	<b>41331</b>	<b>1889</b>	<b>2721</b>	<b>4409</b>	<b>8029</b>	<b>4620</b>	<b>5985</b>	<b>10183</b>	<b>3241</b>	<b>254</b>	<b>108162</b>

#### Rivi- ja ketjutalot - Rad- och kedjehus

Omistaa talon - Äger huset . . . . .	145	1	1	1	5	8	54	45	29	1	293
Omistaa as. osakkeet - Äger bost.laktier . . . . .	7985	-	1	-	87	198	2394	4524	781	-	16921
Työsuhteasuunto - Tjänstebostad . . . . .	442	9	7	13	6	83	215	84	25	-	1094
Muu vuokra-asunto - Annan hyresbostad . . . . .	5533	3	9	17	40	138	1750	2429	1145	2	9935
Muu hallintaperuste - Övrig upplåtelseform . . . . .	72	-	-	1	1	4	18	40	8	-	115
Tuntematon - Okänd . . . . .	118	-	3	6	7	15	15	32	36	4	52
<b>Yhteensä - Inalles . . . . .</b>	<b>14295</b>	<b>13</b>	<b>21</b>	<b>38</b>	<b>146</b>	<b>446</b>	<b>4446</b>	<b>7154</b>	<b>2024</b>	<b>7</b>	<b>28410</b>

Talotyyppi, hallintaperuste Hustyp, upplåtelseform	Asuntoja Yhteensä Bostäder inalles	Rakentamisvuosi - Byggnadsår									Henkilöitä yhteensä Personer Inalles
		-1920	1921-39	1940-49	1950-59	1960-69	1970-79	1980-89	1990-93	Tuntematon Okänd	
<b>Asuinkerrostalot - Flervåningsbostadshus</b>											
Omistaa talon - Åger huset . . . . .	170	2	8	14	42	21	24	30	28	1	436
Omistaa as. osakkeet - Åger bost.aktier . . . . .	8825	-	26	3	340	1308	2193	3443	1504	8	14677
Työsuhteasunto - Tjänstebostad . . . . .	493	-	16	2	51	150	136	72	66	-	1035
Muu vuokra-asunto - Annan hyresbostad . . . . .	10339	20	51	57	233	723	3740	3487	2010	18	17633
Muu hallintaperuste - Övrig upplåtelseform . . . . .	136	-	-	-	6	23	28	47	32	-	215
Tuntematon - Okänd . . . . .	1857	12	25	22	125	303	427	468	464	11	62
<b>Yhteensä - Inalles . . . . .</b>	<b>21820</b>	<b>34</b>	<b>126</b>	<b>98</b>	<b>797</b>	<b>2528</b>	<b>6548</b>	<b>7547</b>	<b>4104</b>	<b>38</b>	<b>34058</b>
<b>Muut rakennukset - Övriga byggnader</b>											
Omistaa talon - Åger huset . . . . .	516	18	27	39	71	58	60	122	88	33	1332
Omistaa as. osakkeet - Åger bost.aktier . . . . .	301	3	4	7	20	48	35	103	75	6	920
Työsuhteasunto - Tjänstebostad . . . . .	290	9	19	7	61	42	30	91	30	1	669
Muu vuokra-asunto - Annan hyresbostad . . . . .	1397	32	46	43	175	164	391	321	213	12	2351
Muu hallintaperuste - Övrig upplåtelseform . . . . .	87	7	7	5	8	7	9	22	15	7	221
Tuntematon - Okänd . . . . .	668	7	58	25	89	107	57	226	95	4	46
<b>Yhteensä - Inalles . . . . .</b>	<b>3259</b>	<b>76</b>	<b>161</b>	<b>126</b>	<b>424</b>	<b>426</b>	<b>582</b>	<b>885</b>	<b>516</b>	<b>63</b>	<b>5539</b>
<b>Yhteensä - Inalles</b>											
Omistaa talon - Åger huset . . . . .	34727	1507	2065	3221	6532	4094	5555	8806	2759	188	100318
Omistaa as. osakkeet - Åger bost.aktier . . . . .	18691	56	78	75	567	1635	4769	8877	2615	19	36891
Työsuhteasunto - Tjänstebostad . . . . .	1521	38	70	100	165	315	422	285	124	2	3601
Muu vuokra-asunto - Annan hyresbostad . . . . .	18715	152	235	320	734	1139	5985	6576	3527	47	32992
Muu hallintaperuste - Övrig upplåtelseform . . . . .	1194	82	122	159	216	124	123	262	88	18	2074
Tuntematon - Okänd . . . . .	5857	177	459	796	1182	713	707	963	772	88	293
<b>Yhteensä - Inalles . . . . .</b>	<b>80705</b>	<b>2012</b>	<b>3029</b>	<b>4671</b>	<b>9396</b>	<b>8020</b>	<b>17561</b>	<b>25769</b>	<b>9885</b>	<b>362</b>	<b>176169</b>
<b>Kuopion lääni - Kuopio län</b>											
<b>Erillinen pientalo - Fristående småhus</b>											
Omistaa talon - Åger huset . . . . .	41348	1910	2762	3658	7627	4538	6868	10563	3243	179	124389
Omistaa as. osakkeet - Åger bost.aktier . . . . .	2406	100	138	139	291	202	377	783	349	27	7169
Työsuhteasunto - Tjänstebostad . . . . .	236	41	30	38	25	40	27	23	7	5	687
Muu vuokra-asunto - Annan hyresbostad . . . . .	1671	150	172	176	333	188	150	282	205	15	3779
Muu hallintaperuste - Övrig upplåtelseform . . . . .	954	85	106	133	246	82	80	164	51	7	1755
Tuntematon - Okänd . . . . .	3573	177	451	736	1026	301	192	298	335	57	291
<b>Yhteensä - Inalles . . . . .</b>	<b>50188</b>	<b>2463</b>	<b>3659</b>	<b>4880</b>	<b>9548</b>	<b>5351</b>	<b>7694</b>	<b>12113</b>	<b>4190</b>	<b>290</b>	<b>138070</b>

Talotyypin, hallintaperuste Hustyp, upplåtelseform	Asuntoja Yhteensä Bostäder Inalles	Rakentamisvuosi - Byggnadsår									Henkilöitä yhteensä Personer Inalles
		-1920	1921-39	1940-49	1950-59	1960-69	1970-79	1980-89	1990-93	Tuntematon Okänd	
<b>Rivi- ja ketjutalot - Rad- och kedjehus</b>											
Omistaa talon - Äger huset . . . . .	202	3	1	4	4	29	38	80	42	1	518
Omistaa as. osakkeet - Äger bost.aktier . . . . .	10538	19	50	14	10	442	2873	5949	1175	6	25398
Työsuhteasunto - Tjänstebostad . . . . .	322	2	11	8	6	75	107	84	29	-	793
Muu vuokra-asunto - Annan hyresbostad . . . . .	6295	20	37	64	26	325	1759	2468	1577	19	12051
Muu hallintaperuste - Övrig upplåtelseform . . . . .	121	1	2	-	-	4	26	68	20	-	187
Tuntematon - Okänd . . . . .	174	9	9	5	1	6	7	20	116	1	227
<b>Yhteensä - Inalles . . . . .</b>	<b>17652</b>	<b>54</b>	<b>110</b>	<b>95</b>	<b>47</b>	<b>881</b>	<b>4810</b>	<b>8669</b>	<b>2959</b>	<b>27</b>	<b>39174</b>
<b>Asuinkerrostalot - Flervåningsbostadshus</b>											
Omistaa talon - Äger huset . . . . .	244	1	20	14	49	45	36	43	36	-	615
Omistaa as. osakkeet - Äger bost.aktier . . . . .	21109	23	90	144	1347	4339	6063	6215	2845	43	38042
Työsuhteasunto - Tjänstebostad . . . . .	949	13	11	9	158	245	214	178	121	-	1904
Muu vuokra-asunto - Annan hyresbostad . . . . .	17324	81	117	258	607	2005	5476	5629	3147	4	29869
Muu hallintaperuste - Övrig upplåtelseform . . . . .	287	1	1	2	26	49	73	58	77	-	451
Tuntematon - Okänd . . . . .	3762	73	89	104	427	789	755	787	709	29	424
<b>Yhteensä - Inalles . . . . .</b>	<b>43675</b>	<b>192</b>	<b>328</b>	<b>531</b>	<b>2614</b>	<b>7472</b>	<b>12617</b>	<b>12910</b>	<b>6935</b>	<b>76</b>	<b>71305</b>
<b>Muut rakennukset - Övriga byggnader</b>											
Omistaa talon - Äger huset . . . . .	652	31	45	30	108	79	72	164	93	30	1682
Omistaa as. osakkeet - Äger bost.aktier . . . . .	351	11	6	2	23	53	51	115	82	8	712
Työsuhteasunto - Tjänstebostad . . . . .	407	14	25	12	84	63	52	125	31	1	1006
Muu vuokra-asunto - Annan hyresbostad . . . . .	1980	40	70	48	187	250	553	521	307	4	2888
Muu hallintaperuste - Övrig upplåtelseform . . . . .	69	4	4	3	7	7	10	17	15	2	108
Tuntematon - Okänd . . . . .	747	36	26	29	134	84	62	212	155	9	102
<b>Yhteensä - Inalles . . . . .</b>	<b>4206</b>	<b>136</b>	<b>176</b>	<b>124</b>	<b>543</b>	<b>536</b>	<b>800</b>	<b>1154</b>	<b>683</b>	<b>54</b>	<b>6498</b>
<b>Yhteensä - Inalles</b>											
Omistaa talon - Äger huset . . . . .	42446	1945	2828	3706	7788	4691	7014	10850	3414	210	127204
Omistaa as. osakkeet - Äger bost.aktier . . . . .	34404	153	284	299	1671	5036	9364	13062	4451	84	71321
Työsuhteasunto - Tjänstebostad . . . . .	1914	70	77	67	273	423	400	410	188	6	4390
Muu vuokra-asunto - Annan hyresbostad . . . . .	27270	291	396	546	1153	2768	7938	8900	5236	42	48587
Muu hallintaperuste - Övrig upplåtelseform . . . . .	1431	91	113	138	279	142	189	307	163	9	2501
Tuntematon - Okänd . . . . .	8256	295	575	874	1588	1180	1016	1317	1315	96	1044
<b>Yhteensä - Inalles . . . . .</b>	<b>115721</b>	<b>2845</b>	<b>4273</b>	<b>5630</b>	<b>12752</b>	<b>14240</b>	<b>25921</b>	<b>34846</b>	<b>14767</b>	<b>447</b>	<b>255047</b>

Talotyyppi, hallintaperuste Hustyp, upplåtelseform	Asuntoja Yhteensä Bostäder inalles	Rakentamisvuosi - Byggnadsår									Henkilöitä yhteensä Personer Inalles
		-1920	1921-39	1940-49	1950-59	1960-69	1970-79	1980-89	1990-93	Tuntematon Okänd	

Keski-Suomen lääni  
Mellersta Finlands län

Erillinen pientalo - Fristående småhus

Omistaa talon - Äger huset . . . . .	43645	2106	3099	3701	8541	5148	6647	10777	3380	246	129258
Omistaa as. osakkeet - Äger bost.aktier . . . . .	1893	66	73	106	209	174	238	668	337	22	5655
Työsuhteasuunto - Tjänstebostad . . . . .	292	40	35	41	45	47	27	39	10	8	839
Muu vuokra-asunto - Annans hyresbostad . . . . .	1957	172	262	341	343	164	134	369	146	26	4390
Muu hallintaperuste - Övrig upplåtelseform . . . . .	1130	125	157	155	263	119	92	164	43	12	1972
Tuntematon - Okänd . . . . .	4587	254	718	791	1130	376	240	448	535	95	263
<b>Yhteensä - Inalles . . . . .</b>	<b>53504</b>	<b>2763</b>	<b>4344</b>	<b>5135</b>	<b>10531</b>	<b>6028</b>	<b>7378</b>	<b>12465</b>	<b>4451</b>	<b>409</b>	<b>142377</b>

Rivi- ja ketjutalot - Rad- och  
kedjehus

Omistaa talon - Äger huset . . . . .	206	3	3	-	3	11	42	98	44	2	502
Omistaa as. osakkeet - Äger bost.aktier . . . . .	9972	9	-	19	8	344	2535	5641	1377	39	23969
Työsuhteasuunto - Tjänstebostad . . . . .	466	-	4	3	56	158	99	112	30	4	1174
Muu vuokra-asunto - Annans hyresbostad . . . . .	6310	12	17	29	35	235	1419	2742	1763	58	11938
Muu hallintaperuste - Övrig upplåtelseform . . . . .	102	-	-	-	2	2	9	51	38	-	202
Tuntematon - Okänd . . . . .	189	10	6	11	6	7	10	32	91	16	220
<b>Yhteensä - Inalles . . . . .</b>	<b>17245</b>	<b>34</b>	<b>30</b>	<b>62</b>	<b>110</b>	<b>757</b>	<b>4114</b>	<b>8676</b>	<b>3343</b>	<b>119</b>	<b>38005</b>

Asuinkerrostalot - Flervåningsbostadshus

Omistaa talon - Äger huset . . . . .	221	3	12	21	27	38	55	33	32	-	514
Omistaa as. osakkeet - Äger bost.aktier . . . . .	18267	8	84	108	1083	3382	5953	5659	1967	23	32127
Työsuhteasuunto - Tjänstebostad . . . . .	1188	8	56	185	150	281	277	108	122	1	2459
Muu vuokra-asunto - Annans hyresbostad . . . . .	18415	21	152	358	570	2259	5792	5285	3972	6	30405
Muu hallintaperuste - Övrig upplåtelseform . . . . .	328	2	4	2	17	48	58	44	151	2	524
Tuntematon - Okänd . . . . .	4434	17	99	148	474	1070	775	978	854	19	183
<b>Yhteensä - Inalles . . . . .</b>	<b>42853</b>	<b>59</b>	<b>407</b>	<b>822</b>	<b>2321</b>	<b>7078</b>	<b>12910</b>	<b>12107</b>	<b>7098</b>	<b>51</b>	<b>66212</b>

Muut rakennukset - Övriga byggnader

Omistaa talon - Äger huset . . . . .	691	39	44	55	125	65	74	139	93	57	1822
Omistaa as. osakkeet - Äger bost.aktier . . . . .	405	4	10	22	30	59	28	142	97	13	1243
Työsuhteasuunto - Tjänstebostad . . . . .	368	17	20	22	80	64	41	87	37	-	880
Muu vuokra-asunto - Annans hyresbostad . . . . .	1736	48	78	69	209	253	296	467	278	38	2958
Muu hallintaperuste - Övrig upplåtelseform . . . . .	105	1	9	5	15	14	5	22	16	18	237
Tuntematon - Okänd . . . . .	760	14	43	32	156	82	32	212	177	12	89
<b>Yhteensä - Inalles . . . . .</b>	<b>4065</b>	<b>123</b>	<b>204</b>	<b>205</b>	<b>615</b>	<b>537</b>	<b>476</b>	<b>1069</b>	<b>698</b>	<b>138</b>	<b>7229</b>

Talotyyppi, hallintaperuste Hustyp, upplåtelseform	Asuntoja Yhteensä Bostäder Inalles	Rakentamisvuosi - Byggnadsår									Henkilöitä yhteensä Personer Inalles
		-1920	1921-39	1940-49	1950-59	1960-69	1970-79	1980-89	1990-93	Tuntematon Okänd	

#### Yhteensä - Inalles

Omistaa talon - Åger huset . . . . .	44763	2151	3158	3777	8696	5262	6818	11047	3549	305	132096
Omistaa as. osakkeet - Åger bost.aktier . . . . .	30537	87	167	255	1330	3959	8754	12110	3778	97	62994
Työsuhteasunto - Tjänstebostad . . . . .	2314	65	115	251	331	550	444	346	199	13	5352
Muu vuokra-asunto - Annan hyresbostad . . . . .	28418	253	509	797	1157	2911	7641	8863	6159	128	49691
Muu hallintaperuste - Övrig upplåtelseform . . . . .	1665	128	170	162	297	183	164	281	248	32	2935
Tuntematon - Okänd . . . . .	9970	295	866	982	1766	1535	1057	1670	1657	142	755
<b>Yhteensä - Inalles . . . . .</b>	<b>117667</b>	<b>2979</b>	<b>4985</b>	<b>6224</b>	<b>13577</b>	<b>14400</b>	<b>24878</b>	<b>34317</b>	<b>15590</b>	<b>717</b>	<b>253823</b>

#### Vaasan lääni - Vasa län

##### Erillinen pientalo - Fristående småhus

Omistaa talon - Åger huset . . . . .	94879	8288	6465	6269	13850	11546	18875	22866	6139	581	290872
Omistaa as. osakkeet - Åger bost.aktier . . . . .	3133	151	110	106	244	283	497	1161	549	32	9216
Työsuhteasunto - Tjänstebostad . . . . .	272	53	19	23	40	52	44	24	9	8	891
Muu vuokra-asunto - Annan hyresbostad . . . . .	3147	390	280	246	415	423	372	638	338	45	7464
Muu hallintaperuste - Övrig upplåtelseform . . . . .	3848	621	412	369	652	428	479	737	117	33	6415
Tuntematon - Okänd . . . . .	8446	1422	1334	1175	1467	686	508	679	972	203	1123
<b>Yhteensä - Inalles . . . . .</b>	<b>113725</b>	<b>10925</b>	<b>8620</b>	<b>8188</b>	<b>16668</b>	<b>13418</b>	<b>20775</b>	<b>26105</b>	<b>8124</b>	<b>902</b>	<b>315981</b>

##### Rivi- ja ketjutalot - Rad- och kedjehus

Omistaa talon - Åger huset . . . . .	459	6	3	6	9	35	106	201	83	10	1059
Omistaa as. osakkeet - Åger bost.aktier . . . . .	12196	31	12	10	129	510	3771	6518	1140	75	27849
Työsuhteasunto - Tjänstebostad . . . . .	304	6	1	2	5	64	117	91	15	3	701
Muu vuokra-asunto - Annan hyresbostad . . . . .	9913	32	16	13	42	472	2885	4226	2186	41	17451
Muu hallintaperuste - Övrig upplåtelseform . . . . .	141	2	1	2	1	7	46	62	18	2	237
Tuntematon - Okänd . . . . .	262	13	4	2	3	10	15	51	154	10	328
<b>Yhteensä - Inalles . . . . .</b>	<b>23275</b>	<b>90</b>	<b>37</b>	<b>35</b>	<b>189</b>	<b>1098</b>	<b>6940</b>	<b>11149</b>	<b>3596</b>	<b>141</b>	<b>47625</b>

##### Asuinkerrostalot - Flervåningsbostadshus

Omistaa talon - Åger huset . . . . .	583	64	74	48	117	87	84	60	48	1	1301
Omistaa as. osakkeet - Åger bost.aktier . . . . .	18371	261	473	191	1687	4785	5460	4023	1470	21	33559
Työsuhteasunto - Tjänstebostad . . . . .	819	21	33	35	145	169	297	88	30	1	1634
Muu vuokra-asunto - Annan hyresbostad . . . . .	17506	408	357	270	910	2939	6280	3907	2359	76	30215
Muu hallintaperuste - Övrig upplåtelseform . . . . .	223	10	26	12	27	57	42	29	19	1	375
Tuntematon - Okänd . . . . .	5261	247	304	158	598	1172	1084	772	904	22	313
<b>Yhteensä - Inalles . . . . .</b>	<b>42763</b>	<b>1011</b>	<b>1267</b>	<b>714</b>	<b>3484</b>	<b>9209</b>	<b>13247</b>	<b>8879</b>	<b>4830</b>	<b>122</b>	<b>67397</b>

Talotyyppi, hallintaperuste Hustyp, upplåtelseform	Asuntoja Yhteensä Bostäder inalles	Rakentamisvuosi - Byggnadsår									Henkilöitä yhteensä Personer Inalles
		-1920	1921-39	1940-49	1950-59	1960-69	1970-79	1980-89	1990-93	Tuntematon Okänd	

#### Muut rakennukset - Övriga byggnader

Omistaa talon - Åger huset . . . . .	1346	98	122	59	207	198	174	263	161	64	3814
Omistaa as. osakkeet - Åger bost.aktier . . . . .	618	21	12	14	41	77	81	183	169	20	1233
Työsuhteasunto - Tjänstebostad . . . . .	510	41	45	17	98	87	61	116	44	1	1267
Muu vuokra-asunto - Annans hyresbostad . . . . .	3507	147	176	73	392	471	701	975	517	55	5878
Muu hallintaperuste - Övrig upplåtelseform . . . . .	145	11	14	9	15	15	16	40	16	9	300
Tuntematon - Okänd . . . . .	1477	73	86	36	220	227	108	403	264	60	246
<b>Yhteensä - Inalles . . . . .</b>	<b>7603</b>	<b>391</b>	<b>455</b>	<b>208</b>	<b>973</b>	<b>1075</b>	<b>1141</b>	<b>1980</b>	<b>1171</b>	<b>209</b>	<b>12738</b>

#### Yhteensä - Inalles

Omistaa talon - Åger huset . . . . .	97267	8456	6664	6382	14183	11866	19239	23390	6431	656	297046
Omistaa as. osakkeet - Åger bost.aktier . . . . .	34318	464	607	321	2101	5655	9809	11885	3328	148	71857
Työsuhteasunto . . . . .	1905	121	98	77	288	372	519	319	98	13	4493
Muu vuokra-asunto - Annans hyresbostad . . . . .	34073	977	829	602	1759	4305	10238	9746	5400	217	61008
Muu hallintaperuste - Övrig upplåtelseform . . . . .	4357	644	453	392	695	507	583	868	170	45	7327
Tuntematon - Okänd . . . . .	15446	1755	1728	1371	2288	2095	1715	1905	2294	295	2010
<b>Yhteensä - Inalles . . . . .</b>	<b>187366</b>	<b>12417</b>	<b>10379</b>	<b>9145</b>	<b>21314</b>	<b>24800</b>	<b>42103</b>	<b>48113</b>	<b>17721</b>	<b>1374</b>	<b>443741</b>

#### Oulun lääni

#### Uleåborgs län

#### Erillinen pientalo - Fristående småhus

Omistaa talon - Åger huset . . . . .	80950	3220	2292	4711	12075	11306	18203	22145	6655	343	263648
Omistaa as. osakkeet - Åger bost.aktier . . . . .	2934	71	66	103	251	295	495	1187	451	15	9054
Työsuhteasunto . . . . .	398	38	25	50	78	78	61	57	9	2	1195
Muu vuokra-asunto - Annans hyresbostad . . . . .	2641	200	166	238	477	302	303	590	338	27	6501
Muu hallintaperuste - Övrig upplåtelseform . . . . .	1956	196	125	203	427	285	226	371	100	23	3668
Tuntematon - Okänd . . . . .	6915	535	526	1248	1897	854	607	604	528	116	556
<b>Yhteensä - Inalles . . . . .</b>	<b>95794</b>	<b>4260</b>	<b>3200</b>	<b>6553</b>	<b>15205</b>	<b>13120</b>	<b>19895</b>	<b>24954</b>	<b>8081</b>	<b>526</b>	<b>284622</b>

#### Rivi- ja ketjutalot - Rad- och kedjehus

Omistaa talon - Åger huset . . . . .	401	4	2	2	38	42	104	125	80	4	955
Omistaa as. osakkeet - Åger bost.aktier . . . . .	16498	8	27	3	152	901	5116	8424	1854	13	39877
Työsuhteasunto . . . . .	712	10	8	13	32	213	197	181	57	1	1780
Muu vuokra-asunto - Annans hyresbostad . . . . .	11850	21	34	24	46	501	3492	5064	2615	53	23497
Muu hallintaperuste - Övrig upplåtelseform . . . . .	148	-	1	1	1	11	37	64	32	1	260
Tuntematon - Okänd . . . . .	333	5	17	2	3	17	20	65	176	28	402
<b>Yhteensä - Inalles . . . . .</b>	<b>29942</b>	<b>48</b>	<b>89</b>	<b>45</b>	<b>272</b>	<b>1685</b>	<b>8966</b>	<b>13923</b>	<b>4814</b>	<b>100</b>	<b>66771</b>

Talotyyppi, hallintaperuste Hustyp, upplåtelseform	Asuntoja Yhteensä Bostäder inalles	Rakentamisvuosi - Byggnadsår									Henkilöitä yhteensä Personer Inalles
		-1920	1921-39	1940-49	1950-59	1960-69	1970-79	1980-89	1990-93	Tuntematon Okänd	

#### Asuinkerrostalot - Flervåningsbostadshus

Omistaa talon - Äger huset . . . . .	389	12	16	31	88	71	77	52	40	2	904
Omistaa as. osakkeet - Äger bost.aktier . . . . .	21521	39	167	208	2213	5155	6696	5125	1902	16	36893
Työsuhteasuto . . . . .	1477	10	11	32	364	427	441	115	76	1	3110
Muu vuokra-asunto - Annan hyresbostad . . . . .	22069	32	117	163	1118	3063	8069	5936	3536	35	38870
Muu hallintaperuste - Övrig upplåtelseform . . . . .	435	1	5	17	49	95	94	69	103	2	701
Tuntematon - Okänd . . . . .	5999	18	94	104	861	1604	1293	1057	956	12	244
<b>Yhteensä - Inalles . . . . .</b>	<b>51890</b>	<b>112</b>	<b>410</b>	<b>555</b>	<b>4693</b>	<b>10415</b>	<b>16670</b>	<b>12354</b>	<b>6613</b>	<b>68</b>	<b>80722</b>

#### Muut rakennukset - Övriga byggnader

Omistaa talon - Äger huset . . . . .	920	40	35	46	121	130	109	264	133	42	2415
Omistaa as. osakkeet - Äger bost.aktier . . . . .	457	4	10	4	30	62	74	160	94	19	1014
Työsuhteasuto . . . . .	497	23	25	22	98	92	77	103	55	2	1207
Muu vuokra-asunto - Annan hyresbostad . . . . .	3070	62	77	67	378	409	668	786	592	31	4867
Muu hallintaperuste - Övrig upplåtelseform . . . . .	118	3	5	2	23	16	9	35	19	6	293
Tuntematon - Okänd . . . . .	1166	23	36	22	199	163	98	297	300	28	109
<b>Yhteensä - Inalles . . . . .</b>	<b>6228</b>	<b>155</b>	<b>188</b>	<b>163</b>	<b>849</b>	<b>872</b>	<b>1035</b>	<b>1645</b>	<b>1193</b>	<b>128</b>	<b>9905</b>

#### Yhteensä - Inalles

Omistaa talon - Äger huset . . . . .	82660	3276	2345	4790	12322	11549	18493	22586	6908	391	267922
Omistaa as. osakkeet - Äger bost.aktier . . . . .	41410	122	270	318	2646	6413	12381	14896	4301	63	86838
Työsuhteasuto . . . . .	3084	81	69	117	572	810	776	456	197	6	7292
Muu vuokra-asunto - Annan hyresbostad . . . . .	39630	315	394	492	2019	4275	12532	12376	7081	146	73735
Muu hallintaperuste - Övrig upplåtelseform . . . . .	2657	200	136	223	500	407	366	539	254	32	4922
Tuntematon - Okänd . . . . .	14413	581	673	1376	2960	2638	2018	2023	1960	184	1311
<b>Yhteensä - Inalles . . . . .</b>	<b>183854</b>	<b>4575</b>	<b>3887</b>	<b>7316</b>	<b>21019</b>	<b>26092</b>	<b>46566</b>	<b>52876</b>	<b>20701</b>	<b>822</b>	<b>442020</b>

#### Lapin lääni- Lapplands län

##### Erillinen pientalo - Fristående småhus

Omistaa talon - Äger huset . . . . .	39361	917	876	3347	5578	6131	7734	11486	3091	201	117923
Omistaa as. osakkeet - Äger bost.aktier . . . . .	1109	16	17	71	102	125	166	442	156	14	3269
Työsuhteasuto . . . . .	285	5	9	26	56	47	84	45	9	4	835
Muu vuokra-asunto - Annan hyresbostad . . . . .	1530	45	57	184	261	184	186	355	251	7	3641
Muu hallintaperuste - Övrig upplåtelseform . . . . .	1018	69	61	237	239	150	107	121	27	7	1796
Tuntematon - Okänd . . . . .	5005	209	287	1046	1161	619	489	549	547	98	184
<b>Yhteensä - Inalles . . . . .</b>	<b>48308</b>	<b>1261</b>	<b>1307</b>	<b>4911</b>	<b>7397</b>	<b>7256</b>	<b>8766</b>	<b>12998</b>	<b>4081</b>	<b>331</b>	<b>127648</b>

##### Rivi- ja ketjutalot - Rad- och kedjehus

Omistaa talon - Äger huset . . . . .	199	-	-	4	10	12	62	72	38	1	535
Omistaa as. osakkeet - Äger bost.aktier . . . . .	5162	-	-	1	25	323	1178	3007	616	12	12848
Työsuhteasuto . . . . .	844	1	2	15	31	209	450	116	20	-	2128

Talotyyppi, hallintaperuste Hustyp, upplåtelseform	Asuntoja Yhteensä Bostäder inalles	Rakentamisvuosi - Byggnadsår									Henkilöitä yhteensä Personer Inalles
		-1920	1921-39	1940-49	1950-59	1960-69	1970-79	1980-89	1990-93	Tuntematon Okänd	
Muu vuokra-asunto - Annan hyresbostad . . .	5389	2	2	22	37	242	1738	2145	1149	52	10799
Muu hallintaperuste - Övrig upplåtelseform . . .	51	-	-	-	2	5	17	21	6	-	89
Tuntematon - Okänd . . .	174	-	-	6	12	7	8	30	103	8	137
<b>Yhteensä - Inalles . . .</b>	<b>11819</b>	<b>3</b>	<b>4</b>	<b>48</b>	<b>117</b>	<b>798</b>	<b>3453</b>	<b>5391</b>	<b>1932</b>	<b>73</b>	<b>26536</b>
<b>Asuinkerrostalot - Flervåningsbostadshus</b>											
Omistaa talon - Åger huset . . . . .	261	3	10	47	53	48	60	24	16	-	659
Omistaa as. osakkeet - Åger bost.aktier . . . . .	8928	-	5	30	874	2196	3042	2111	653	17	15664
Työsuhdeasunto . . . . .	795	-	10	79	117	243	263	58	23	2	1672
Muu vuokra-asunto - Annan hyresbostad . . .	11100	2	45	158	439	1558	4357	2756	1677	108	20050
Muu hallintaperuste - Övrig upplåtelseform . . .	160	-	2	3	12	32	32	27	24	28	278
Tuntematon - Okänd . . .	2391	2	18	100	318	596	640	430	250	37	61
<b>Yhteensä - Inalles . . .</b>	<b>23635</b>	<b>7</b>	<b>90</b>	<b>417</b>	<b>1813</b>	<b>4673</b>	<b>8394</b>	<b>5406</b>	<b>2643</b>	<b>192</b>	<b>38384</b>
<b>Muut rakennukset - Övriga byggnader</b>											
Omistaa talon - Åger huset . . . . .	803	11	19	49	97	125	98	230	128	46	2121
Omistaa as. osakkeet - Åger bost.aktier . . . . .	401	1	2	5	22	95	25	93	149	9	779
Työsuhdeasunto . . . . .	440	7	3	39	116	80	59	110	22	4	1041
Muu vuokra-asunto - Annan hyresbostad . . .	1906	20	20	76	219	314	447	413	329	68	2885
Muu hallintaperuste - Övrig upplåtelseform . . .	109	1	1	5	19	15	15	32	11	10	204
Tuntematon - Okänd . . .	864	11	8	62	176	132	68	240	150	17	146
<b>Yhteensä - Inalles . . .</b>	<b>4523</b>	<b>51</b>	<b>53</b>	<b>236</b>	<b>649</b>	<b>761</b>	<b>712</b>	<b>1118</b>	<b>789</b>	<b>154</b>	<b>7176</b>
<b>Yhteensä - Inalles</b>											
Omistaa talon - Åger huset . . . . .	40624	931	905	3447	5738	6316	7954	11812	3273	248	121238
Omistaa as. osakkeet - Åger bost.aktier . . . . .	15600	17	24	107	1023	2739	4411	5653	1574	52	32560
Työsuhdeasunto . . . . .	2364	13	24	159	320	579	856	329	74	10	5676
Muu vuokra-asunto - Annan hyresbostad . . .	19925	69	124	440	956	2298	6728	5669	3406	235	37375
Muu hallintaperuste - Övrig upplåtelseform . . .	1338	70	64	245	272	202	171	201	68	45	2367
Tuntematon - Okänd . . .	8434	222	313	1214	1667	1354	1205	1249	1050	160	528
<b>Yhteensä - Inalles . . .</b>	<b>88285</b>	<b>1322</b>	<b>1454</b>	<b>5612</b>	<b>9976</b>	<b>13488</b>	<b>21325</b>	<b>24913</b>	<b>9445</b>	<b>750</b>	<b>199744</b>
<b>Ahvenanmaa - Åland</b>											
<b>Erillinen pientalo - Fristående småhus</b>											
Omistaa talon - Åger huset . . . . .	5750	789	455	296	696	667	1157	1205	361	124	15486
Omistaa as. osakkeet - Åger bost.aktier . . . . .	143	5	7	5	8	12	23	73	9	1	368
Työsuhdeasunto . . . . .	33	5	1	1	4	4	6	8	3	1	98
Muu vuokra-asunto - Annan hyresbostad . . .	374	36	43	16	51	42	78	77	25	6	816
Muu hallintaperuste - Övrig upplåtelseform . . .	179	45	29	13	27	14	19	20	6	6	291
Tuntematon - Okänd . . .	555	41	58	35	63	48	71	89	100	50	108
<b>Yhteensä - Inalles . . .</b>	<b>7034</b>	<b>921</b>	<b>593</b>	<b>366</b>	<b>849</b>	<b>787</b>	<b>1354</b>	<b>1472</b>	<b>504</b>	<b>188</b>	<b>17167</b>

Talotyyppi, hallintaperuste Hustyp, upplåtelseform	Asuntoja Yhteensä Bostäder inalles	Rakentamisvuosi - Byggnadsår									Henkilöitä yhteensä Personer inalles
		-1920	1921-39	1940-49	1950-59	1960-69	1970-79	1980-89	1990-93	Tuntematon Okänd	
<b>Rivi- ja ketjutalot - Rad- och kedjehus</b>											
Omistaa talon - Åger huset . . . . .	43	1	-	-	-	3	8	28	3	-	105
Omistaa as. osakkeet - Åger bost.laktier . . . . .	289	-	-	-	-	82	37	163	7	-	621
Työsuhteasuto . . . . .	16	-	-	-	3	5	3	5	-	-	45
Muu vuokra-asunto - Annan hyresbostad . . . . .	345	-	-	-	-	14	97	161	66	7	672
Muu hallintaperuste - Övrig upplåtelseform . . . . .	4	-	-	-	-	-	1	3	-	-	9
Tuntematon - Okänd . . . . .	27	-	-	-	-	1	2	1	22	1	39
<b>Yhteensä - Inalles . . . . .</b>	<b>724</b>	<b>1</b>	<b>-</b>	<b>-</b>	<b>3</b>	<b>105</b>	<b>148</b>	<b>361</b>	<b>98</b>	<b>8</b>	<b>1491</b>
<b>Asuinkerrostalot - Flervåningsbostadshus</b>											
Omistaa talon - Åger huset . . . . .	110	8	14	11	18	17	20	15	5	2	210
Omistaa as. osakkeet - Åger bost.laktier . . . . .	652	5	11	6	84	113	191	160	77	5	1103
Työsuhteasuto . . . . .	114	1	-	3	9	19	50	19	13	-	175
Muu vuokra-asunto - Annan hyresbostad . . . . .	1685	22	43	28	124	286	608	348	224	2	2970
Muu hallintaperuste - Övrig upplåtelseform . . . . .	23	3	-	1	1	1	7	6	4	-	38
Tuntematon - Okänd . . . . .	570	13	17	10	71	68	143	104	144	-	61
<b>Yhteensä - Inalles . . . . .</b>	<b>3154</b>	<b>52</b>	<b>85</b>	<b>59</b>	<b>307</b>	<b>504</b>	<b>1019</b>	<b>652</b>	<b>467</b>	<b>9</b>	<b>4557</b>
<b>Muut rakennukset - Övriga byggnader</b>											
Omistaa talon - Åger huset . . . . .	174	20	2	7	8	18	28	55	16	20	455
Omistaa as. osakkeet - Åger bost.laktier . . . . .	15	-	-	-	1	2	-	9	3	-	30
Työsuhteasuto . . . . .	42	4	-	2	1	9	3	17	5	1	89
Muu vuokra-asunto - Annan hyresbostad . . . . .	198	5	8	4	17	19	42	55	40	8	362
Muu hallintaperuste - Övrig upplåtelseform . . . . .	11	1	1	-	-	1	2	3	2	1	18
Tuntematon - Okänd . . . . .	159	4	3	2	12	8	8	31	70	21	51
<b>Yhteensä - Inalles . . . . .</b>	<b>599</b>	<b>34</b>	<b>14</b>	<b>15</b>	<b>39</b>	<b>57</b>	<b>83</b>	<b>170</b>	<b>136</b>	<b>51</b>	<b>1005</b>
<b>Yhteensä - Inalles</b>											
Omistaa talon - Åger huset . . . . .	6077	818	471	314	722	705	1213	1303	385	146	16256
Omistaa as. osakkeet - Åger bost.laktier . . . . .	1099	10	18	11	93	209	251	405	96	6	2122
Työsuhteasuto . . . . .	205	10	1	6	17	37	62	49	21	2	407
Muu vuokra-asunto - Annan hyresbostad . . . . .	2602	63	94	48	192	361	825	641	355	23	4820
Muu hallintaperuste - Övrig upplåtelseform . . . . .	217	49	30	14	28	16	29	32	12	7	356
Tuntematon - Okänd . . . . .	1311	58	78	47	146	125	224	225	336	72	259
<b>Yhteensä - Inalles . . . . .</b>	<b>11511</b>	<b>1008</b>	<b>692</b>	<b>440</b>	<b>1198</b>	<b>1453</b>	<b>2604</b>	<b>2655</b>	<b>1205</b>	<b>256</b>	<b>24220</b>

Taulukko 3 Asunnot ja asuntoväestö asunnosta puuttuvien varusteiden mukaan 31.12.1993  
 Tabell 3. Bostäder och bostadsbefolkning efter utrustning som bostaden saknas

Lääni, maakunta, seutukunta Län, landskap, regionkommun	Asuntoja yhteensä Bostäder inalles	Henki- löitä yhteensä Person- er inalles	Asuntoja, joissa ei vesijohtoa Bostäder utan vattenledning				Asuntoja, joissa ei viemäriä Bostäder utan avlopp				Asuntoja, joissa ei sähköä Bostäder utan electricitet				Huoneistosaunoja Bastu i bostaden			
			Kpl-st	%	Henk. Pers.	%	Kpl- St	%	Henk. Pers.	%	Kpl- St	%	Henk. Pers.	%	Kpl- St	%	Henk. Pers.	%
Koko maa	2331406	5000297	87223	3,7	118681	2,4	62643	2,7	80755	1,6	15822	0,7	25969	0,5	1029496	44,2	2819736	56,4
Uudenmaan lääni - Nylands län	617406	1271233	10528	1,7	14457	1,1	7355	1,2	9647	0,8	2040	0,3	4324	0,3	195832	31,7	531144	41,8
Turun ja Porin lääni - Åbo och Björneborgs län	333197	687274	15348	4,6	20945	3,0	10409	3,1	13618	2,0	3069	0,9	4324	0,6	150523	45,2	394978	57,5
Hämeen lääni Tavastehus län	344239	712442	13466	3,9	19060	2,7	9133	2,7	12163	1,7	1595	0,5	2798	0,4	146622	42,6	389233	54,6
Kymen lääni Kymmene län	155475	329495	7903	5,1	11030	3,3	5888	3,8	7820	2,4	800	0,5	1297	0,4	71326	45,9	191308	58,1
Mikkelin lääni S:t Michels län	95980	205085	6751	7,0	9321	4,5	5289	5,5	6976	3,4	1108	1,2	1685	0,8	47980	50,0	127256	62,1
Pohjois-Karjalan lääni Norra Karelen län	80705	176169	4917	6,1	6412	3,6	3696	4,6	4525	2,6	876	1,1	1142	0,6	42989	53,3	115142	65,4
Kuopion lääni Kuopio län	115721	255047	4990	4,3	6990	2,7	3606	3,1	4780	1,9	1197	1,0	1862	0,7	56776	49,1	156702	61,4
Keski-Suomen lääni Mellersta Finlands län	117667	253823	6196	5,3	8469	3,3	4422	3,8	5731	2,3	1093	0,9	1778	0,7	56042	47,6	152760	60,2
Vaasan lääni Vasa Län	187366	443741	6116	3,3	8115	1,8	4532	2,4	5697	1,3	1330	0,7	2634	0,6	103333	55,2	301634	68,0
Oulun lääni Uleåborgs län	183854	442020	6324	3,4	8377	1,9	4902	2,7	6094	1,4	1473	0,8	2289	0,5	104901	57,1	312479	70,7
Lapin lääni Lapplands län	88285	199744	4304	4,9	4974	2,5	3184	3,6	3392	1,7	1001	1,1	1376	0,7	48393	54,8	134426	67,3
Ahvenanmaa- Åland	11511	24220	380	3,3	531	2,2	227	2,0	312	1,3	240	2,1	460	1,9	4779	41,5	12674	52,3
Uusimaa Nyland																		
Yhteensä - Inalles	617406	1271233	10528	1,7	14457	1,1	7355	1,2	9647	0,8	2040	0,3	4324	0,3	195832	31,7	531144	41,8
Helsingin sk . . .	510164	1034841	5282	1,0	6806	0,7	3706	0,7	4509	0,4	1059	0,2	2378	0,2	142163	27,9	388595	37,6
Lohjan sk . . . .	32507	72764	1330	4,1	1995	2,7	922	2,8	1310	1,8	187	0,6	367	0,5	17279	53,2	45897	63,1
Tammisaaren sk	21310	43400	751	3,5	1027	2,4	508	2,4	674	1,6	257	1,2	491	1,1	8078	37,9	20768	47,9
Orimattilan sk . .	15212	35065	1018	6,7	1422	4,1	699	4,6	949	2,7	146	1,0	267	0,8	9844	64,7	25970	74,1
Porvoon sk . . .	28841	65596	1546	5,4	2389	3,6	1077	3,7	1619	2,5	280	1,0	607	0,9	13952	48,4	38345	58,5
Loviisan sk . . .	9372	19567	601	6,4	818	4,2	443	4,7	586	3,0	111	1,2	214	1,1	4516	48,2	11569	59,1
Varsinais-Suomi Egentliga Finland																		
Yhteensä - Inalles	210516	422486	8595	4,1	11835	2,8	5799	2,8	7753	1,8	2431	1,2	3314	0,8	87095	41,4	226728	53,7
Åboland- Turunmaan sk . .	11353	23701	1039	9,2	1524	6,4	733	6,5	1031	4,4	305	2,7	586	2,5	4622	40,7	11961	50,5

Lääni, maakunta, seutukunta Län, landskap, regionkommun	Asuntoja yhteensä Bostäder inalles	Henki- löitä yhteensä Person- er inalles	Asuntoja, joissa ei vesijohtoa Bostäder utan vattenledning				Asuntoja, joissa ei viemäriä Bostäder utan avlopp				Asuntoja, joissa ei sähköä Bostäder utan electricitet				Huoneistosaunoja Bastu i bostaden				
			Kpl-st	%	Henk. Pers.	%	Kpl- St	%	Henk. Pers.	%	Kpl- St	%	Henk. Pers.	%	Kpl- St	%	Henk. Pers.	%	
Salon sk . . . .	28276	59250	1467	5,2	2086	3,5	977	3,5	1321	2,2	305	1,1	529	0,9	15328	54,2	38276	64,6	
Turun sk . . . .	133597	258787	3129	2,3	4049	1,6	1953	1,5	2512	1,0	1401	1,0	1425	0,6	45900	34,4	121637	47,0	
Vakka-Suomen sk	19682	42746	1503	7,6	2165	5,1	1098	5,6	1505	3,5	211	1,1	375	0,9	10733	54,5	28379	66,4	
Loimaan sk . .	17608	38002	1457	8,3	2011	5,3	1038	5,9	1384	3,6	209	1,2	399	1,0	10512	59,7	26475	69,7	
<b>Satakunta</b>																			
Yhteensä - inalles	111717	241129	5830	5,2	7843	3,3	3973	3,6	5026	2,1	573	0,5	919	0,4	57104	51,1	152048	63,1	
Rauman sk . . .	27986	60882	1279	4,6	1859	3,1	829	3,0	1097	1,8	66	0,2	129	0,2	14264	51,0	38227	62,8	
Kaakkois- Satakunnan sk .	19151	41241	1430	7,5	1856	4,5	980	5,1	1229	3,0	89	0,5	120	0,3	11518	60,1	29092	70,5	
Porin sk . . . .	51076	108677	1846	3,6	2464	2,3	1239	2,4	1534	1,4	222	0,4	380	0,3	23843	46,7	64419	59,3	
Pohjois- Satakunnan sk .	13504	30329	1275	9,4	1664	5,5	925	6,8	1166	3,8	196	1,5	290	1,0	7479	55,4	20310	67,0	
<b>Häme - Tavastland</b>																			
Yhteensä - inalles	78230	162791	4126	5,3	5763	3,5	2796	3,6	3638	2,2	427	0,5	753	0,5	36568	46,7	96297	59,2	
Hämeenlinnan sk	41467	85312	2152	5,2	3016	3,5	1428	3,4	1837	2,2	228	0,5	409	0,5	19550	47,1	50986	59,8	
Riihimäen sk . .	19416	40928	983	5,1	1417	3,5	630	3,2	872	2,1	105	0,5	183	0,4	8880	45,7	23472	57,3	
Forssan sk . . .	17347	36551	991	5,7	1330	3,6	738	4,3	929	2,5	94	0,5	161	0,4	8138	46,9	21839	59,7	
<b>Pirkanmaa</b>																			
<b>Birkaland</b>																			
Yhteensä - inalles	205770	424532	8067	3,9	11417	2,7	5455	2,7	7288	1,7	983	0,5	1663	0,4	89197	43,3	235029	55,4	
Luoteis- Pirkanmaan sk .	13480	30447	1141	8,5	1724	5,7	781	5,8	1148	3,8	172	1,3	305	1,0	7815	58,0	20704	68,0	
Kaakkois- Pirkanmaan sk .	4377	9761	564	12,9	846	8,7	403	9,2	592	6,1	67	1,5	106	1,1	2595	59,3	6592	67,5	
Etelä-Pirkanmaan sk . . . . .	19964	42997	1185	5,9	1690	3,9	826	4,1	1059	2,5	63	0,3	107	0,2	9579	48,0	25355	59,0	
Tampereen . . .	134572	270085	2464	1,8	3592	1,3	1601	1,2	2194	0,8	310	0,2	601	0,2	51893	38,6	137298	50,8	
Itä-Pirkanmaan .	6381	13350	652	10,2	849	6,4	424	6,6	490	3,7	84	1,3	124	0,9	3387	53,1	8610	64,5	
Koillis- Pirkanmaan sk .	7832	16516	384	4,9	505	3,1	269	3,4	345	2,1	48	0,6	60	0,4	3522	45,0	9466	57,3	
Pohjois- Pirkanmaan sk .	8200	17717	754	9,2	944	5,3	514	6,3	621	3,5	174	2,1	269	1,5	4082	49,8	10802	61,0	
Lounais- Pirkanmaan sk .	10964	23659	923	8,4	1267	5,4	637	5,8	839	3,5	65	0,6	91	0,4	6324	57,7	16202	68,5	
<b>Päijät-Häme</b>																			
Yhteensä - inalles	86421	180260	3268	3,8	4504	2,5	2350	2,7	3032	1,7	455	0,5	759	0,4	34228	39,6	92230	51,2	
Lahden sk . . .	71203	148778	2196	3,1	3147	2,1	1519	2,1	2076	1,4	250	0,4	473	0,3	27181	38,2	74109	49,8	
Heinolan sk . .	10515	21996	388	3,7	477	2,2	302	2,9	337	1,5	77	0,7	107	0,5	4548	43,3	12080	54,9	
Sysmän sk . . .	4703	9486	684	14,5	880	9,3	529	11,2	619	6,5	128	2,7	179	1,9	2499	53,1	6041	63,7	
<b>Kymenlaakso</b>																			
<b>Kymmenedalen</b>																			
Yhteensä - inalles	91080	191100	5089	5,6	6912	3,6	3703	4,1	4718	2,5	475	0,5	788	0,4	42502	46,7	112390	58,8	
Kouvolan sk . .	48122	101283	3055	6,3	4108	4,1	2258	4,7	2841	2,8	235	0,5	380	0,4	23941	49,8	62793	62,0	
Kotka-Haminan sk	42958	89817	2034	4,7	2804	3,1	1445	3,4	1877	2,1	240	0,6	408	0,5	18561	43,2	49597	55,2	
<b>Etelä-Karjala</b>																			
<b>Södra Karelen</b>																			
Yhteensä - inalles	64395	138395	2814	4,4	4118	3,0	2185	3,4	3102	2,2	325	0,5	509	0,4	28824	44,8	78918	57,0	
Lappeenrannan sk . . . . .	35183	73777	1146	3,3	1660	2,3	904	2,6	1276	1,7	108	0,3	151	0,2	14096	40,1	39087	53,0	
Savitaipaleen sk	5467	13443	578	10,6	870	6,5	450	8,2	659	4,9	102	1,9	153	1,1	3600	65,8	10055	74,8	
Imatran sk . . .	20461	43726	763	3,7	1124	2,6	579	2,8	813	1,9	80	0,4	147	0,3	9252	45,2	24745	56,6	

Lääni, maakunta, seutukunta Län, landskap, regionkommun	Asuntoja yhteensä Bostäder inalles	Henki- löitä yhteensä Person- er inalles	Asuntoja, joissa ei vesijohtoa Bostäder utan vattenledning				Asuntoja, joissa ei viemäriä Bostäder utan avlopp				Asuntoja, joissa ei sähköä Bostäder utan electricitet				Huoneistosaunoja Bastu i bostaden				
			Kpl-st	%	Henk. Pers.	%	Kpl- St	%	Henk. Pers.	%	Kpl- St	%	Henk. Pers.	%	Kpl- St	%	Henk. Pers.	%	
Kärkikuntien sk .	3284	7449	327	10,0	464	6,2	252	7,7	354	4,8	35	1,1	58	0,8	1876	57,1	5031	67,5	
<b>Etelä-Savo</b>																			
<b>Södra Savolax</b>																			
Yhteensä - Inalles	80762	173603	5679	7,0	7964	4,6	4458	5,5	6020	3,5	903	1,1	1399	0,8	40933	50,7	109135	62,9	
Mikkelin sk . . .	33541	70828	2335	7,0	3220	4,5	1882	5,6	2508	3,5	388	1,2	522	0,7	16345	48,7	43136	60,9	
Juvan sk . . . . .	8983	20372	909	10,1	1270	6,2	725	8,1	967	4,7	120	1,3	183	0,9	5303	59,0	14174	69,6	
Savonlinnan sk .	20299	43149	1104	5,4	1533	3,6	819	4,0	1065	2,5	188	0,9	353	0,8	10064	49,6	26884	62,3	
Joroisten sk . . .	5730	13193	682	11,9	990	7,5	545	9,5	766	5,8	83	1,4	125	0,9	3531	61,6	9358	70,9	
Pieksämäen sk .	12209	26061	649	5,3	951	3,6	487	4,0	714	2,7	124	1,0	216	0,8	5690	46,6	15583	59,8	
<b>Pohjois-Savo</b>																			
<b>Norra Savolax</b>																			
Yhteensä - Inalles	115721	255047	4990	4,3	6990	2,7	3606	3,1	4780	1,9	1197	1,0	1862	0,7	56776	49,1	156702	61,4	
Ylä-Savon . . . .	30362	70536	2211	7,3	3104	4,4	1584	5,2	2127	3,0	596	2,0	905	1,3	17393	57,3	48156	68,3	
Kuopion . . . . .	48521	103421	559	1,2	794	0,8	402	0,8	545	0,5	164	0,3	323	0,3	19501	40,2	54929	53,1	
Koillis-Savon . .	10529	24149	809	7,7	1145	4,7	572	5,4	744	3,1	215	2,0	295	1,2	6592	62,6	17428	72,2	
Varkauden sk . .	16913	35334	708	4,2	905	2,6	533	3,2	653	1,8	108	0,6	172	0,5	7867	46,5	21429	60,6	
Sisä-Savon sk .	9396	21607	703	7,5	1042	4,8	515	5,5	711	3,3	114	1,2	167	0,8	5423	57,7	14760	68,3	
<b>Pohjois-Karjal a</b>																			
<b>Norra Karelen</b>																			
Yhteensä - Inalles	80705	176169	4917	6,1	6412	3,6	3696	4,6	4525	2,6	876	1,1	1142	0,6	42989	53,3	115142	65,4	
Outokummun sk .	6780	14808	473	7,0	564	3,8	367	5,4	408	2,8	59	0,9	73	0,5	3772	55,6	9872	66,7	
Joensuun sk . . .	41206	88557	1659	4,0	2206	2,5	1297	3,1	1597	1,8	321	0,8	489	0,6	20899	50,7	56610	63,9	
Ilomantsin sk . .	4721	10426	473	10,0	627	6,0	339	7,2	443	4,2	113	2,4	128	1,2	2793	59,2	6997	67,1	
Keski-Karjalan sk	10578	24174	857	8,1	1077	4,5	671	6,3	785	3,2	146	1,4	163	0,7	5844	55,2	16302	67,4	
Pielisen Karjalan sk . . . . .	17420	38204	1455	8,4	1938	5,1	1022	5,9	1292	3,4	237	1,4	289	0,8	9681	55,6	25361	66,4	
<b>Keski-Suomi</b>																			
<b>Mellersta Finland</b>																			
Yhteensä - Inalles	117667	253823	6196	5,3	8469	3,3	4422	3,8	5731	2,3	1093	0,9	1778	0,7	56042	47,6	152760	60,2	
Jyväskylän sk . .	59489	124050	1497	2,5	2125	1,7	1050	1,8	1391	1,1	251	0,4	487	0,4	24392	41,0	68283	55,0	
Kaakkoisen Keski- Suomen . . . . .	6879	15343	768	11,2	1155	7,5	568	8,3	833	5,4	185	2,7	309	2,0	4062	59,0	10512	68,5	
Keuruun sk . . .	9691	21467	840	8,7	1109	5,2	623	6,4	790	3,7	135	1,4	175	0,8	4869	50,2	13113	61,1	
Jämsän sk . . . .	13767	29417	1080	7,8	1353	4,6	756	5,5	905	3,1	156	1,1	207	0,7	7193	52,2	18512	62,9	
Äänekosken sk .	11081	24286	685	6,2	844	3,5	489	4,4	548	2,3	107	1,0	182	0,7	5555	50,1	15063	62,0	
Saarjärven sk . .	9808	23022	802	8,2	1110	4,8	553	5,6	733	3,2	161	1,6	260	1,1	5929	60,5	16188	70,3	
Viitasaaren sk . .	6952	16238	524	7,5	773	4,8	383	5,5	531	3,3	98	1,4	158	1,0	4042	58,1	11089	68,3	
<b>Etelä-Pohjanmaa</b>																			
<b>Södra Österbotten</b>																			
Yhteensä - Inalles	82585	199973	3844	4,7	5317	2,7	2826	3,4	3726	1,9	459	0,6	886	0,4	51019	61,8	146461	73,2	
Suupohjan sk . .	13834	32657	792	5,7	1038	3,2	571	4,1	679	2,1	50	0,4	78	0,2	8883	64,2	24309	74,4	
Pohjoisten seinänaapurien sk	24387	56093	554	2,3	694	1,2	433	1,8	520	0,9	62	0,3	124	0,2	14399	59,0	40373	72,0	
Eteläisten seinänaapurien sk	10542	25005	984	9,3	1374	5,5	728	6,9	957	3,8	55	0,5	84	0,3	6110	58,0	17388	69,5	
Kuusikuntien sk	12625	31062	938	7,4	1309	4,2	643	5,1	871	2,8	117	0,9	216	0,7	7680	60,8	22239	71,6	
Härmänmaan sk .	12559	31451	297	2,4	477	1,5	240	1,9	391	1,2	76	0,6	170	0,5	7789	62,0	23036	73,2	
Jänviseudun sk .	8638	23705	279	3,2	425	1,8	211	2,4	308	1,3	99	1,1	214	0,9	6158	71,3	19116	80,6	

Lääni, maakunta, seutukunta Län, landskap, regionkommun	Asuntoja yhteensä Bostäder inalles	Henki- löitä yhteensä Person- er inalles	Asuntoja, joissa ei vesijohtoa Bostäder utan vattenlednig				Asuntoja, joissa ei viemäriä Bostäder utan avlopp				Asuntoja, joissa ei sähköä Bostäder utan electricitet				Huoneistosaunoja Bastu i bostaden			
			Kpl-st	%	Henk. Pers.	%	Kpl- St	%	Henk. Pers.	%	Kpl- St	%	Henk. Pers.	%	Kpl- St	%	Henk. Pers.	%

#### Vaasan rannikkoseutu-

##### Vasa kustregion

Yhteensä - Inalles	76869	171844	1826	2,4	2158	1,3	1376	1,8	1504	0,9	671	0,9	1325	0,8	34906	45,4	102195	59,5
Kyrönmaan sk .	7234	17804	414	5,7	486	2,7	337	4,7	369	2,1	66	0,9	122	0,7	4594	63,5	13219	74,2
Vaasan sk . . .	40753	85348	652	1,6	735	0,9	509	1,2	526	0,6	320	0,8	606	0,7	15164	37,2	43080	50,5
Sydösterbottens kustregion . . .	9390	20435	432	4,6	466	2,3	318	3,4	315	1,5	76	0,8	123	0,6	5067	54,0	13802	67,5
Jakobstadsregione n . . . . .	19492	48257	328	1,7	471	1,0	212	1,1	294	0,6	209	1,1	474	1,0	10081	51,7	32094	66,5

#### Keski-Pohjanmaa

##### Mellersta Österbotten

Yhteensä - Inalles	27912	71924	446	1,6	640	0,9	330	1,2	467	0,6	200	0,7	423	0,6	17408	62,4	52978	73,7
Kaustisen sk . .	7137	19811	229	3,2	346	1,7	171	2,4	266	1,3	87	1,2	189	1,0	5211	73,0	16168	81,6
Kokkolan sk . .	20775	52113	217	1,0	294	0,6	159	0,8	201	0,4	113	0,5	234	0,4	12197	58,7	36810	70,6

#### Pohjois-

##### Pohjanmaa -

##### Norra

##### Österbotten

Yhteensä - Inalles	142794	346872	4068	2,8	5285	1,5	3091	2,2	3730	1,1	1087	0,8	1757	0,5	83222	58,3	249528	71,9
Oulun sk . . . .	67706	152812	711	1,1	870	0,6	498	0,7	549	0,4	222	0,3	415	0,3	33126	48,9	97872	64,0
Lakeuden sk . .	5083	13802	185	3,6	292	2,1	156	3,1	232	1,7	67	1,3	123	0,9	3576	70,4	11084	80,3
lin sk . . . . .	6735	17872	392	5,8	557	3,1	291	4,3	380	2,1	97	1,4	173	1,0	4741	70,4	14262	79,8
Raahan sk . . .	14881	37892	386	2,6	489	1,3	300	2,0	356	0,9	72	0,5	101	0,3	9297	62,5	28713	75,8
Siikalatvan sk .	2905	7510	209	7,2	322	4,3	155	5,3	232	3,1	48	1,7	72	1,0	1834	63,1	5593	74,5
Nivala- Haapajärven sk	16738	42727	842	5,0	1009	2,4	656	3,9	723	1,7	211	1,3	303	0,7	10974	65,6	32826	76,8
Ylivieskan sk . .	15716	40126	453	2,9	511	1,3	335	2,1	331	0,8	79	0,5	155	0,4	10685	68,0	32048	79,9
Koillismaan sk .	13030	34131	890	6,8	1235	3,6	700	5,4	927	2,7	291	2,2	415	1,2	8989	69,0	27130	79,5

#### Kainuu- Kajanaland

Yhteensä - Inalles	41060	95148	2256	5,5	3092	3,2	1811	4,4	2364	2,5	386	0,9	532	0,6	21679	52,8	62951	66,2
Ylä-Kainuun sk .	15418	37366	1190	7,7	1660	4,4	952	6,2	1295	3,5	290	1,9	418	1,1	9297	60,3	26686	71,4
Kajaanin sk . .	25642	57782	1066	4,2	1432	2,5	859	3,3	1069	1,9	96	0,4	114	0,2	12382	48,3	36265	62,8

#### Lappi

##### Lappland

Yhteensä - Inalles	88285	199744	4304	4,9	4974	2,5	3184	3,6	3392	1,7	1001	1,1	1376	0,7	48393	54,8	134426	67,3
Rovaniemen sk	25878	54969	578	2,2	676	1,2	340	1,3	363	0,7	224	0,9	336	0,6	12473	48,2	33624	61,2
Kemi-Tomion sk	28813	65585	916	3,2	964	1,5	660	2,3	651	1,0	140	0,5	239	0,4	14950	51,9	42780	65,2
Tomiaakson sk	4910	11699	256	5,2	304	2,6	191	3,9	190	1,6	60	1,2	82	0,7	3473	70,7	9440	80,7
Koillis-Lapin sk .	9323	20907	848	9,1	992	4,7	646	6,9	727	3,5	157	1,7	201	1,0	5180	55,6	13885	66,4
Posio-Ranuan sk	4028	10944	308	7,6	480	4,4	217	5,4	317	2,9	98	2,4	140	1,3	2876	71,4	8835	80,7
Tunturi-Lapin sk	6938	15826	653	9,4	742	4,7	509	7,3	514	3,2	115	1,7	125	0,8	4252	61,3	11448	72,3
Ylä-Lapin sk . .	8395	19814	745	8,9	816	4,1	621	7,4	630	3,2	207	2,5	253	1,3	5189	61,8	14414	72,7

#### Ahvenanmaa

##### Åland

Yhteensä - Inalles	11511	24220	380	3,3	531	2,2	227	2,0	312	1,3	240	2,1	460	1,9	4779	41,5	12674	52,3
Mariehamns rk .	10414	21905	277	2,7	387	1,8	159	1,5	220	1,0	173	1,7	346	1,6	4207	40,4	11333	51,7
Föglö . . . . .	1097	2315	103	9,4	144	6,2	68	6,2	92	4,0	67	6,1	114	4,9	572	52,1	1341	57,9

Taulukko 4. Asunnot talotyypin, asumisväljyyden, varustetason ja huoneluvun mukaan 31.12.1993  
 Tabell 4. Bostäder efter hustyp, boenderymlighet, utrustningsnivå och rumsantal

Talotyyppi, asumisväljyys, varustetaso Hustyp, boenderymlighet, utrustningsstandard	Asuntoja yhteensä - Inalles	Huoneluku kun keittiötä ei lasketa huoneeksi - Rumsantal köket inte medräknat															
		1		2		3		4		5		6		7+		Tuntematon - Okänd	
		Kpl	-st %	kpl	-st %	Kpl	-st %	Kpl	-st %	Kpl	-st %	Kpl	-st %	Kpl	-st %	Kpl	-st %
<b>Kaikki rakennukset</b>																	
<b>Alla byggnader</b>																	
Hyvin varustettu - Väl utrustad . . . . .	1957391	286485	14,6	594569	2,6	456392	23,3	369178	18,9	176459	9,0	45812	2,3	20055	1,0	8441	0,4
Puutt. varustettu - Bristf. utrustad . . . .	154210	38675	25,1	46316	30,0	32581	21,1	25138	16,3	7489	4,9	2152	1,4	1132	0,7	727	0,5
Eritt. puutt. varustettu - Ytt. bristf. utrustad . .	219805	65423	29,8	73172	33,3	37126	16,9	22041	10,0	5842	2,7	1555	0,7	829	0,4	13817	6,3
Yhteensä - Inalles . .	2331406	390583	16,8	714057	30,6	526099	22,6	416357	17,9	189790	8,1	49519	2,1	22016	0,9	22985	1,0
<b>Tilava asunto</b>																	
<b>Rymlig bostad</b>																	
Hyvin varustettu - Väl utrustad . . . . .	114356	-	-	-	-	-	-	33030	28,9	47098	41,2	20447	17,9	13781	12,1	-	-
Puutt. varustettu - Bristf. utrustad . . . .	8288	-	-	-	-	-	-	3820	46,1	2593	31,3	1059	12,8	816	9,8	-	-
Eritt. puutt. varustettu - Ytt. bristf. utrustad . .	8390	-	-	-	-	-	-	4636	55,3	2363	28,2	817	9,7	574	6,8	-	-
Yhteensä - Inalles . .	131034	-	-	-	-	-	-	41486	31,7	52054	39,7	22323	17,0	15171	11,6	-	-
<b>Normaali asunto - Vanlig bostad</b>																	
Hyvin varustettu - Väl utrustad . . . . .	1410296	205047	14,5	463884	32,9	328248	23,3	273919	19,4	112504	8,0	22157	1,6	4537	0,3	-	-
Puutt. varustettu - Bristf. utrustad . . . .	96571	21189	21,9	30317	31,4	23155	24,0	16810	17,4	3948	4,1	915	0,9	237	0,2	-	-
Eritt. puutt. varustettu - Ytt. bristf. utrustad . .	113940	27371	24,0	44034	38,6	26172	23,0	13072	11,5	2597	2,3	552	0,5	142	0,1	-	-
Yhteensä - Inalles . .	1620807	253607	15,6	538235	33,2	377575	23,3	303801	18,7	119049	7,3	23624	1,5	4916	0,3	-	-
<b>Ahdas asunto</b>																	
<b>Trång bostad</b>																	
Hyvin varustettu - Väl utrustad . . . . .	282399	36659	13,0	77122	27,3	103086	36,5	50812	18,0	11936	4,2	1665	0,6	797	0,3	322	0,1
Puutt. varustettu - Bristf. utrustad . . . .	29990	9016	30,1	10018	33,4	6926	23,1	3193	10,6	631	2,1	87	0,3	24	0,1	95	0,3
Eritt. puutt. varustettu - Ytt. bristf. utrustad . .	39169	16968	43,3	13636	34,8	5615	14,3	2129	5,4	360	0,9	66	0,2	25	0,1	370	0,9
Yhteensä - Inalles . .	351558	62643	17,8	100776	28,7	115627	32,9	56134	16,0	12927	3,7	1818	0,5	846	0,2	787	0,2
<b>Tuntematon - Okänd</b>																	
Hyvin varustettu - Väl utrustad . . . . .	150340	44779	29,8	53563	35,6	25058	16,7	11417	7,6	4921	3,3	1543	1,0	940	0,6	8119	5,4
Puutt. varustettu - Bristf. utrustad . . . .	19361	8470	43,7	5981	30,9	2500	12,9	1315	6,8	317	1,6	91	0,5	55	0,3	632	3,3
Eritt. puutt. varustettu - Ytt. bristf. utrustad . .	58306	21084	36,2	15502	26,6	5339	9,2	2204	3,8	522	0,9	120	0,2	88	0,2	13447	23,1
Yhteensä - Inalles . .	228007	74333	32,6	75046	32,9	32897	14,4	14936	6,6	5760	2,5	1754	0,8	1083	0,5	22198	9,7

Talotyyppi, asumisvälijiys, varustetaso Hustyp, boenderymlighet, utrustningsstandard	Asuntoja yhteensä - Inalles	Huonelukku kun keittiötä ei lasketa huoneeksi - Rumsantal köket inte medräknat												Tuntematon - Okänd	
		1	2	3	4	5	6	7+							
		Kpl -st %	kpl-st %	Kpl -st %	Kpl -st %	Kpl -st %	Kpl -st %	Kpl -st %	Kpl -st %	Kpl -st %					

Erillinen pientalo  
Fristående småhus

Yhteensä - Inalles

Hyvin varustettu - Väl utrustad . . . . .	669917	12443	1,9	53564	8,0	135579	20,2	257726	38,5	150930	22,5	40309	6,0	18278	2,7	1088	0,2
Puutt. varustettu - Bristf. utrustad . . .	107829	12753	11,8	32495	30,1	28254	26,2	23776	22,0	7151	6,6	2047	1,9	1060	1,0	293	0,3
Eritt. puutt. varustettu - Yt. bristf. utrustad .	182676	48358	26,5	65418	35,8	34439	18,9	21203	11,6	5604	3,1	1470	0,8	735	0,4	5449	3,0
Yhteensä - Inalles .	960422	73554	7,7	151477	15,8	198272	20,6	302705	31,5	163685	17,0	43826	4,6	20073	2,1	6830	0,7

Tilava asunto -

Rymlig bostad

Hyvin varustettu - Väl utrustad . . . . .	87852	-	-	-	-	-	-	20954	23,9	37198	42,3	17193	19,6	12507	14,2	-	-
Puutt. varustettu - Bristf. utrustad . . .	7913	-	-	-	-	-	-	3655	46,2	2486	31,4	1009	12,8	763	9,6	-	-
Eritt. puutt. varustettu - Yt. bristf. utrustad .	8015	-	-	-	-	-	-	4473	55,8	2257	28,2	766	9,6	519	6,5	-	-
Yhteensä - Inalles .	103780	-	-	-	-	-	-	29082	28,0	41941	40,4	18968	18,3	13789	13,3	-	-

Normaali asunto -

Vanlig bostad

Hyvin varustettu - Väl utrustad . . . . .	457483	5875	1,3	35478	7,8	98768	21,6	193790	42,4	98990	21,6	20316	4,4	4266	0,9	-	-
Puutt. varustettu - Bristf. utrustad . . .	68127	5667	8,3	21174	31,1	20455	30,0	15968	23,4	3767	5,5	873	1,3	223	0,3	-	-
Eritt. puutt. varustettu - Yt. bristf. utrustad .	98139	19020	19,4	38982	39,7	24389	24,9	12604	12,8	2491	2,5	525	0,5	128	0,1	-	-
Yhteensä - Inalles .	623749	30562	4,9	95634	15,3	143612	23,0	222362	35,6	105248	16,9	21714	3,5	4617	0,7	-	-

Ahdas asunto -

Trång bostad

Hyvin varustettu - Väl utrustad . . . . .	98047	4566	4,7	13479	13,7	30770	31,4	35928	36,6	10838	11,1	1565	1,6	752	0,8	149	0,2
Puutt. varustettu - Bristf. utrustad . . .	22802	5149	22,6	7932	34,8	5961	26,1	2999	13,2	598	2,6	84	0,4	23	0,1	56	0,2
Eritt. puutt. varustettu - Yt. bristf. utrustad .	34569	14114	40,8	12523	36,2	5158	14,9	2027	5,9	349	1,0	66	0,2	22	0,1	310	0,9
Yhteensä - Inalles .	155418	23829	15,3	33934	21,8	41889	27,0	40954	26,4	11785	7,6	1715	1,1	797	0,5	515	0,3

Tuntematon - Okänd

Hyvin varustettu - Väl utrustad . . . . .	26535	2002	7,5	4607	17,4	6041	22,8	7054	26,6	3904	14,7	1235	4,7	753	2,8	939	3,5
Puutt. varustettu - Bristf. utrustad . . .	8987	1937	21,6	3389	37,7	1838	20,5	1154	12,8	300	3,3	81	0,9	51	0,6	237	2,6
Eritt. puutt. varustettu - Yt. bristf. utrustad .	41953	15224	36,3	13913	33,2	4892	11,7	2099	5,0	507	1,2	113	0,3	66	0,2	5139	12,2
Yhteensä - Inalles .	77475	19163	24,7	21909	28,3	12771	16,5	10307	13,3	4711	6,1	1429	1,8	870	1,1	6315	8,2

Talotyyppi, asumisväljyys, varustetaso Hustyp, boenderymlighet, utrustningsstandard	Asuntoja yhteensä - Inalles	Huoneluku kun keittiötä ei lasketa huoneeksi - Rumsantal köket inte medräknat														
		1		2		3		4		5		6		7+		Tuntematon - Okänd
		Kpl	-st %	kpl	-st %	Kpl	-st %	Kpl	-st %	Kpl	-st %	Kpl	-st %	Kpl	-st %	Kpl

## Rivi/keijutalo

### Rad- och kedjehus

#### Yhteensä - Inalles

Hyvin varustettu - Väl utrustad . . . . .	280887	38732	13,8	95057	33,8	86892	30,9	44453	15,8	11847	4,2	2391	0,9	589	0,2	926	0,3
Puutt. varustettu - Bristf. utrustad . . . . .	3569	1553	43,5	1184	33,2	568	15,9	185	5,2	34	1,0	11	0,3	1	-	33	0,9
Eritt. puutt. varustettu - Ytt. bristf. utrustad . . . . .	4302	2564	59,6	830	19,3	310	7,2	100	2,3	34	0,8	12	0,3	13	0,3	439	10,2
Yhteensä - Inalles . . . . .	288758	42849	14,8	97071	33,6	87770	30,4	44738	15,5	11915	4,1	2414	0,8	603	0,2	1398	0,5

#### Tilava asunto -

##### Rymlig bostad

Hyvin varustettu - Väl utrustad . . . . .	8710	-	-	-	-	-	-	2913	33,4	3938	45,2	1370	15,7	489	5,6	-	-
Puutt. varustettu - Bristf. utrustad . . . . .	29	-	-	-	-	-	-	14	48,3	8	27,6	6	20,7	1	3,4	-	-
Eritt. puutt. varustettu - Ytt. bristf. utrustad . . . . .	37	-	-	-	-	-	-	13	35,1	12	32,4	5	13,5	7	18,9	-	-
Yhteensä - Inalles . . . . .	8776	-	-	-	-	-	-	2940	33,5	3958	45,1	1381	15,7	497	5,7	-	-

#### Normaali asunto

##### Vanlig bostad

Hyvin varustettu - Väl utrustad . . . . .	209749	31382	15,0	75965	36,2	59175	28,2	34789	16,6	7377	3,5	976	0,5	85	-	-	-
Puutt. varustettu - Bristf. utrustad . . . . .	2460	1051	42,7	848	34,5	388	15,8	144	5,9	24	1,0	5	0,2	-	-	-	-
Eritt. puutt. varustettu - Ytt. bristf. utrustad . . . . .	2039	1263	61,9	500	24,5	194	9,5	55	2,7	19	0,9	6	0,3	2	0,1	-	-
Yhteensä - Inalles . . . . .	214248	33696	15,7	77313	36,1	59757	27,9	34988	16,3	7420	3,5	987	0,5	87	-	-	-

#### Ahdas asunto

##### Trång bostad

Hyvin varustettu - Väl utrustad . . . . .	55075	5036	9,1	16349	29,7	26610	48,3	6523	11,8	490	0,9	35	0,1	6	-	26	-
Puutt. varustettu - Bristf. utrustad . . . . .	918	413	45,0	307	33,4	170	18,5	25	2,7	2	0,2	-	-	-	-	1	0,1
Eritt. puutt. varustettu - Ytt. bristf. utrustad . . . . .	784	539	68,8	148	18,9	68	8,7	16	2,0	2	0,3	-	-	-	-	11	1,4
Yhteensä - Inalles . . . . .	56777	5988	10,5	16804	29,6	26848	47,3	6564	11,6	494	0,9	35	0,1	6	-	38	0,1

#### Tuntematon - Okänd.

Hyvin varustettu - Väl utrustad . . . . .	7353	2314	31,5	2743	37,3	1107	15,1	228	3,1	42	0,6	10	0,1	9	0,1	900	12,2
Puutt. varustettu - Bristf. utrustad . . . . .	162	89	54,9	29	17,9	10	6,2	2	1,2	-	-	-	-	-	-	32	19,8
Eritt. puutt. varustettu - Ytt. bristf. utrustad . . . . .	1442	762	52,8	182	12,6	48	3,3	16	1,1	1	0,1	1	0,1	4	0,3	428	29,7
Yhteensä - Inalles . . . . .	8957	3165	35,3	2954	33,0	1165	13,0	246	2,7	43	0,5	11	0,1	13	0,1	1360	15,2

Talotyyppi, asumisväljyys, varustetaso Hustyp, boenderymlighet, utrustningsstandard	Asuntoja yhteensä - Inalles	Huoneluku kun keittiötä ei lasketa huoneeksi - Rumsantal köket inte medräknat															
		1		2		3		4		5		6		7+		Tuntematon - Okänd	
		Kpl	-st %	kpl	-st %	Kpl	-st %	Kpl	-st %	Kpl	-st %	Kpl	-st %	Kpl	-st %	Kpl	-st %

## Asuinkerrostalo

### Flervåningsbostadshus

#### Yhteensä - Inalles

Hyvin varustettu - Väl utrustad . . . . .	951297	219246	23,0	428304	45,0	223522	23,5	62614	6,6	11767	1,2	2396	0,3	674	0,1	2774	0,3
Puutt. varustettu - Bristf. utrustad . . .	30764	19577	63,6	8539	27,8	1856	6,0	427	1,4	90	0,3	29	0,1	24	0,1	222	0,7
Eritt. puutt. varustettu - Ytt. bristf. utrustad . varustettu - Ytt. bristf. utrustad . . . . .	17611	9676	54,9	4441	25,2	1300	7,4	352	2,0	86	0,5	30	0,2	24	0,1	1702	9,7
Yhteensä - Inalles .	999672	248499	24,9	441284	44,1	226678	22,7	63393	6,3	11943	1,2	2455	0,2	722	0,1	4698	0,5

#### Tilava asunto - Rymlig bostad

Hyvin varustettu - Väl utrustad . . . . .	15962	-	-	-	-	-	-	8554	53,6	5373	33,7	1556	9,7	479	3,0	-	-
Puutt. varustettu - Bristf. utrustad . . .	120	-	-	-	-	-	-	61	50,8	31	25,8	12	10,0	16	13,3	-	-
Eritt. puutt. varustettu - Ytt. bristf. utrustad .	145	-	-	-	-	-	-	68	46,9	41	28,3	20	13,8	16	11,0	-	-
Yhteensä - Inalles .	16227	-	-	-	-	-	-	8683	53,5	5445	33,6	1588	9,8	511	3,1	-	-

#### Normaali asunto -

#### Vanlig bostad

Hyvin varustettu - Väl utrustad . . . . .	713377	158352	22,2	342007	47,9	164303	23,0	42833	6,0	5176	0,7	618	0,1	88	-	-	-
Puutt. varustettu - Bristf. utrustad . . .	19734	12095	61,3	6070	30,8	1254	6,4	253	1,3	44	0,2	12	0,1	6	-	-	-
Eritt. puutt. varustettu - Ytt. bristf. utrustad .	9214	5017	54,4	3061	33,2	898	9,7	194	2,1	35	0,4	7	0,1	2	-	-	-
Yhteensä - Inalles .	742325	175464	23,6	351138	47,3	166455	22,4	43280	5,8	5255	0,7	637	0,1	96	-	-	-

#### Ahdas asunto - Trång bostad

Hyvin varustettu - Väl utrustad . . . . .	122215	25192	20,6	44777	36,6	43711	35,8	7877	6,4	490	0,4	30	-	11	-	127	0,1
Puutt. varustettu - Bristf. utrustad . . .	4003	2701	67,5	915	22,9	302	7,5	54	1,3	7	0,2	-	-	-	-	24	0,6
Eritt. puutt. varustettu - Ytt. bristf. utrustad .	2286	1529	66,9	498	21,8	186	8,1	35	1,5	4	0,2	-	-	-	-	34	1,5
Yhteensä - Inalles .	128504	29422	22,9	46190	35,9	44199	34,4	7966	6,2	501	0,4	30	-	11	-	185	0,1

#### Tuntematon - Okänd

Hyvin varustettu - Väl utrustad . . . . .	99743	35702	35,8	41520	41,6	15508	15,5	3350	3,4	728	0,7	192	0,2	96	0,1	2647	2,7
Puutt. varustettu - Bristf. utrustad . . .	6907	4781	69,2	1554	22,5	300	4,3	59	0,9	8	0,1	5	0,1	2	-	198	2,9
Eritt. puutt. varustettu - Ytt. bristf. utrustad .	5966	3130	52,5	882	14,8	216	3,6	55	0,9	6	0,1	3	0,1	6	0,1	1668	28,0
Yhteensä - Inalles .	112616	43613	38,7	43956	39,0	16024	14,2	3464	3,1	742	0,7	200	0,2	104	0,1	4513	4,0

Talotyyppi, asumisväljyys, varustetaso Hustyp, boenderymighet, utrustningsstandard	Asuntoja yhteensä - Inalles	Huoneluku kun keittiötä ei lasketa huoneeksi - Rumsantal köket inte medräknat																		
		1		2		3		4		5		6		7+		Tuntematon - Okänd				
		Kpl	-st	%	kpl	-st	%	Kpl	-st	%	Kpl	-st	%	Kpl	-st	%	Kpl	-st	%	Kpl

## Muu rakennus

### Yhteensä - Inalles

Hyvin varustettu - Väl utrustad . . . . .	51695	15948	30,9	17051	33,0	10007	19,4	4068	7,9	1710	3,3	654	1,3	485	0,9	1772	3,4
Puutt. varustettu - Bristf. utrustad . . . . .	11893	4767	40,1	4031	33,9	1867	15,7	744	6,3	201	1,7	61	0,5	45	0,4	177	1,5
Eritt. puutt. varustettu - Ytt. bristf. utrustad . . . . .	14539	4695	32,3	2382	16,4	1026	7,1	344	2,4	90	0,6	33	0,2	51	0,4	5918	40,7
<b>Yhteensä - Inalles . . . . .</b>	<b>78127</b>	<b>25410</b>	<b>32,5</b>	<b>23464</b>	<b>30,0</b>	<b>12900</b>	<b>16,5</b>	<b>5156</b>	<b>6,6</b>	<b>2001</b>	<b>2,6</b>	<b>748</b>	<b>1,0</b>	<b>581</b>	<b>0,7</b>	<b>7867</b>	<b>10,1</b>

### Tilava asunto - Rymlig bostad

Hyvin varustettu - Väl utrustad . . . . .	1759	-	-	-	-	-	-	593	33,7	569	32,3	309	17,6	288	16,4	-	-
Puutt. varustettu - Bristf. utrustad . . . . .	215	-	-	-	-	-	-	88	40,9	64	29,8	29	13,5	34	15,8	-	-
Eritt. puutt. varustettu - Ytt. bristf. utrustad . . . . .	171	-	-	-	-	-	-	76	44,4	45	26,3	24	14,0	26	15,2	-	-
<b>Yhteensä - Inalles . . . . .</b>	<b>2145</b>	<b>-</b>	<b>-</b>	<b>-</b>	<b>-</b>	<b>-</b>	<b>-</b>	<b>757</b>	<b>35,3</b>	<b>678</b>	<b>31,6</b>	<b>362</b>	<b>16,9</b>	<b>348</b>	<b>16,2</b>	<b>-</b>	<b>-</b>

### Normaali asunto - Vanlig bostad

Hyvin varustettu - Väl utrustad . . . . .	28397	9354	32,9	9955	35,1	5749	20,2	2256	7,9	788	2,8	207	0,7	88	0,3	-	-
Puutt. varustettu - Bristf. utrustad . . . . .	6136	2357	38,4	2168	35,3	1032	16,8	442	7,2	105	1,7	24	0,4	8	0,1	-	-
Eritt. puutt. varustettu - Ytt. bristf. utrustad . . . . .	4274	1967	46,0	1418	33,2	649	15,2	191	4,5	33	0,8	6	0,1	10	0,2	-	-
<b>Yhteensä - Inalles . . . . .</b>	<b>38807</b>	<b>13678</b>	<b>35,2</b>	<b>13541</b>	<b>34,9</b>	<b>7430</b>	<b>19,1</b>	<b>2889</b>	<b>7,4</b>	<b>926</b>	<b>2,4</b>	<b>237</b>	<b>0,6</b>	<b>106</b>	<b>0,3</b>	<b>-</b>	<b>-</b>

### Ahdas asunto - Trång bostad

Hyvin varustettu - Väl utrustad . . . . .	6780	1848	27,3	2434	35,9	1882	27,8	434	6,4	106	1,6	32	0,5	27	0,4	17	0,3
Puutt. varustettu - Bristf. utrustad . . . . .	2241	748	33,4	854	38,1	483	21,6	114	5,1	24	1,1	3	0,1	1	-	14	0,6
Eritt. puutt. varustettu - Ytt. bristf. utrustad . . . . .	1458	760	52,1	439	30,1	194	13,3	43	2,9	4	0,3	-	-	3	0,2	15	1,0
<b>Yhteensä - Inalles . . . . .</b>	<b>10479</b>	<b>3356</b>	<b>32,0</b>	<b>3727</b>	<b>35,6</b>	<b>2559</b>	<b>24,4</b>	<b>591</b>	<b>5,6</b>	<b>134</b>	<b>1,3</b>	<b>35</b>	<b>0,3</b>	<b>31</b>	<b>0,3</b>	<b>46</b>	<b>0,4</b>

### Tuntematon - Okänd

Hyvin varustettu - Väl utrustad . . . . .	14759	4746	32,2	4662	31,6	2376	16,1	785	5,3	247	1,7	106	0,7	82	0,6	1755	11,9
Puutt. varustettu - Bristf. utrustad . . . . .	3301	1662	50,3	1009	30,6	352	10,7	100	3,0	8	0,2	5	0,2	2	0,1	163	4,9
Eritt. puutt. varustettu - Ytt. bristf. utrustad . . . . .	8636	1968	22,8	525	6,1	183	2,1	34	0,4	8	0,1	3	-	12	0,1	5903	68,4
<b>Yhteensä - Inalles . . . . .</b>	<b>26696</b>	<b>8376</b>	<b>31,4</b>	<b>6196</b>	<b>23,2</b>	<b>2911</b>	<b>10,9</b>	<b>919</b>	<b>3,4</b>	<b>263</b>	<b>1,0</b>	<b>114</b>	<b>0,4</b>	<b>96</b>	<b>0,4</b>	<b>7821</b>	<b>29,3</b>

Taulukko 5 Asunnot ja asuntoväestö talotyyppiin ja alkuperäisen rakennusvuoden mukaan 31.12.1993  
 Tabell 5. Bostäder och bostadsbefolkning efter hustyp och byggnadsår

Talotyyppi, rakennusvuosi	Asuntoja yhteensä Bostäder inalles	Vakinaisesti asuttuja asuntoja - Stadigvarande bebodda bostäder				Tilapäisesti asuttuja asuntoja Tillfälligt bebodda bostäder	Ei asuinkäytössä Inte i bostadsbruk
		Yhteensä Inalles	Henkilöitä -Personer				
			Yhteensä Inalles	- 15 vuotta - 15 år	65 + vuotta 65+ år		
<b>Koko maa - Hela landet</b>							
-1920 .....	89152	76960	174116	25613	35697	679	11513
1921-29 .....	60658	52854	109256	14742	21103	934	6870
1930-39 .....	85000	71356	149101	20584	27257	1086	12558
1940-49 .....	121879	103452	238241	37275	48553	865	17562
1950-59 .....	288195	254138	568538	85528	128046	4019	30038
1960-69 .....	378968	343068	712654	96023	136976	7471	28429
1970-79 .....	595600	552485	1267626	207778	153660	8700	34415
1980-89 .....	504322	479297	1291923	331134	96364	5980	19045
1990-93 .....	180129	164001	432325	132980	20047	2670	13458
Tuntematon -Okänd .....	27503	22963	56513	11996	7205	803	3737
Yhteensä .....	2331406	2120574	5000293	963653	674908	33207	177625
<b>Erillinen pientalo - Fristående småhus</b>							
-1920 .....	61993	54753	132613	20248	30538	120	7120
1921-29 .....	28365	25644	62962	9979	13826	59	2662
1930-39 .....	48937	41284	100205	15969	19871	72	7581
1940-49 .....	93735	80176	197878	32496	42810	165	13394
1950-59 .....	169906	153332	394278	65804	88093	266	16308
1960-69 .....	120298	113681	297532	44719	51698	161	6456
1970-79 .....	159426	154670	472965	78347	37509	84	4672
1980-89 .....	196261	191046	664102	195636	25154	115	5100
1990-93 .....	65242	59306	201151	74358	4844	64	5872
Tuntematon -Okänd .....	16259	14113	38690	8767	4800	28	2118
Yhteensä - Inalles .....	960422	888005	2562376	546323	319143	1134	71283
<b>Rivi/ketjutalo Rad- och kedjehus</b>							
-1920 .....	5041	4580	751	470	2392	57	404
1921-29 .....	2780	2620	489	279	1299	31	129
1930-39 .....	1676	1532	230	179	835	26	118
1940-49 .....	3073	2872	484	244	1453	21	180
1950-59 .....	8742	8552	1704	1126	3611	59	131
1960-69 .....	41551	41061	7955	5260	17127	139	351
1970-79 .....	193655	191056	36760	27310	83682	360	2239
1980-89 .....	317778	315209	75849	31313	130690	554	2015
1990-93 .....	93432	92689	26258	5349	37930	268	475
Tuntematon -Okänd .....	4895	4717	1148	436	2004	16	162
Yhteensä - Inalles .....	672623	664888	151628	71966	281023	1531	6204

Talotyyppi, rakennusvuosi	Asuntoja yhteensä Bostäder inalles	Vakinaisesti asuttuja asuntoja - Stadigvarande bebodda bostäder				Tilapäisesti asuttuja asuntoja Tillfälligt bebodda bostäder	Ei asuinkäytössä Inte i bostadsbruk
		Yhteensä Inalles	Henkilöitä -Personer				
			Yhteensä Inalles	- 15 vuotta - 15 år	65 + vuotta 65+ år		

Asuinkerrostalo  
Flervåningsbostadshus

-1920 . . . . .	20263	16640	29574	3312	3836	417	3206
1921-29 . . . . .	28781	24336	39903	3643	6487	781	3664
1930-39 . . . . .	31660	26633	41515	3354	6615	918	4109
1940-49 . . . . .	22793	18889	30543	3058	4784	611	3293
1950-59 . . . . .	100878	87221	142961	13797	36026	3034	10623
1960-69 . . . . .	225510	201007	351471	40149	74966	5959	18544
1970-79 . . . . .	332079	302395	582064	90086	83759	5559	24125
1980-89 . . . . .	163329	148850	294472	56736	36524	4109	10370
1990-93 . . . . .	69169	60709	124950	29405	7535	1986	6474
Tuntematon -Okänd. . . . .	5210	4020	7385	1131	1175	97	1093
Yhteensä - Inalles . . . . .	999672	890700	1644838	244671	261707	23471	85501

Muu rakennus  
Övriga byggnader

-1920 . . . . .	4043	3175	7349	1302	853	85	783
1921-29 . . . . .	2053	1575	3771	631	511	63	415
1930-39 . . . . .	3424	2604	5849	1031	592	70	750
1940-49 . . . . .	3697	2934	6948	1237	715	68	695
1950-59 . . . . .	13610	9974	22747	4223	2801	660	2976
1960-69 . . . . .	15543	11253	22590	3200	5052	1212	3078
1970-79 . . . . .	17814	11738	21541	2585	5082	2697	3379
1980-89 . . . . .	11473	8711	18140	2913	3373	1202	1560
1990-93 . . . . .	7045	6056	13535	2959	2319	352	637
Tuntematon -Okänd. . . . .	3852	2826	5721	950	794	662	364
Yhteensä - Inalles . . . . .	82554	60846	128191	21031	22092	7071	14637

Taulukko 6. Asunnot talotyyppin mukaan 31.12.1993  
 Tabell 6. Bostäder efter hustyp 31.12.1993

Suuralue, maakunta, kunta Storområde, landskap, kommun	Asuntoja Yhteensä Bostäder inalles	Talotyyppi - Hustyp							
		Erilliset pientalot <i>Fristående småhus</i>	%	Rivi- ja ketjutalot Rad- och kedjehus	%	Asuinker- rostalot Flervå- nings- bostadshus	%	Muut ra- kennukset Övriga byggnader	%
Koko maa - Hela landet	2331406	960422	41,2	288758	12,4	999672	42,9	82554	3,5
Manner-Suomi- Fasta Finland	2319895	953388	41,1	288034	12,4	996518	43,0	81955	3,5
Uusimaa - Nyland . . . . .	617406	152239	24,7	60655	9,8	388270	62,9	16242	2,6
Etelä-Suomi- Södra Finland . .	848129	358907	42,3	100764	11,9	355556	41,9	32902	3,9
Varsinais-Suomi Egentliga Finland . . . . .	210516	80342	38,2	27538	13,1	92960	44,2	9676	4,6
Satakunta . . . . .	111717	61591	55,1	13047	11,7	33346	29,8	3733	3,3
Häme . . . . .	78230	35317	45,1	9174	11,7	30867	39,5	2872	3,7
Pirkanmaa - Birkaland . . . . .	205770	76993	37,4	25627	12,5	93898	45,6	9252	4,5
Päijät-Häme . . . . .	86421	30013	34,7	8264	9,6	45924	53,1	2220	2,6
Kymenlaakso . . . . .	91080	42376	46,5	10770	11,8	34950	38,4	2984	3,3
Etelä-Karjala- Södra Karelen . . . . .	64395	32275	50,1	6344	9,9	23611	36,7	2165	3,4
Itä-Suomi - Östra Finland . . . .	318248	152086	47,8	51016	16,0	103236	32,4	11910	3,7
Etelä-Savo- Södra Savolax	80762	39392	48,8	12387	15,3	26056	32,3	2927	3,6
Pohjois-Savo . . . . .	115721	50188	43,4	17652	15,3	43675	37,7	4206	3,6
Pohjois-Karjala . . . . .	80705	41331	51,2	14295	17,7	21820	27,0	3259	4,0
Kainuu . . . . .	41060	21175	51,6	6682	16,3	11685	28,5	1518	3,7
Väli-Suomi - Mellanfinland . . .	305033	167229	54,8	40520	13,3	85616	28,1	11668	3,8
Keski-Suomi . . . . .	117667	53504	45,5	17245	14,7	42853	36,4	4065	3,5
Etelä-Pohjanmaa . . . . .	82585	55170	66,8	12851	15,6	11226	13,6	3338	4,0
Vaasan rannikkoseutu . . . . .	76869	40839	53,1	6903	9,0	26112	34,0	3015	3,9
Keski-Pohjanmaa . . . . .	27912	17716	63,5	3521	12,6	5425	19,4	1250	4,5
Pohjois-Suomi - Norra Finland . .	231079	122927	53,2	35079	15,2	63840	27,6	9233	4,0
Pohjois-Pohjanmaa . . . . .	142794	74619	52,3	23260	16,3	40205	28,2	4710	3,3
Lappi . . . . .	88285	48308	54,7	11819	13,4	23635	26,8	4523	5,1
Ahvenanmaa - Åland	11511	7034	61,1	724	6,3	3154	27,4	599	5,2
Uusimaa - Nyland									
Artjärvi-Artsjö . . . . .	749	579	77,3	115	15,4	25	3,3	30	4,0
Askola . . . . .	1684	1349	80,1	215	12,8	15	0,9	105	6,2
Espoo-Esbo . . . . .	79833	21310	26,7	11355	14,2	45197	56,6	1971	2,5
Hanko-Hangö . . . . .	5412	2545	47,0	629	11,6	2042	37,7	196	3,6
Helsinki-Helsingfors . . . . .	273616	20131	7,4	14224	5,2	231861	84,7	7400	2,7
Hyvinkää-Hyvinge . . . . .	18932	5881	31,1	2411	12,7	10390	54,9	250	1,3
Inkoo-Ingå . . . . .	2071	1451	70,1	261	12,6	279	13,5	80	3,9
Järvenpää-Träskända . . . . .	14801	4689	31,7	3087	20,9	6765	45,7	260	1,8
Karjaa-Karis . . . . .	4226	2094	49,6	269	6,4	1705	40,3	158	3,7
Karjalohja-Karislojo . . . . .	683	532	77,9	85	12,4	14	2,0	52	7,6
Karkkila-Högfors . . . . .	4193	2133	50,9	580	13,8	1284	30,6	196	4,7

Suuralue, maakunta, kunta Storområde, landskap, kommun	Asuntoja Yhteensä Bostäder inalles	Talotyyppi - Hustyp								
		Erilliset pientalot Fristående småhus	%	Rivi- ja ketjutalot Rad- och kedjehus	%	Asuinker- rostalot Flervå- nings- bostadshus	%	Muut ra- kennukset Övriga byggnader	%	
Kauniainen-Grankulla . . .	3262	1065	32,6	711	21,8	1340	41,1	146	4,5	
Kerava-Kervo . . . . .	12548	3336	26,6	1796	14,3	7276	58,0	140	1,1	
Kirkkonummi-Kyrkslätt . .	10763	4722	43,9	2210	20,5	3663	34,0	168	1,6	
Lapinjärvi-Lapträsk . . .	1456	1113	76,4	261	17,9	15	1,0	67	4,6	
Liljendal . . . . .	658	525	79,8	101	15,3	3	0,5	29	4,4	
Lohja-Lojo . . . . .	7268	1961	27,0	869	12,0	4305	59,2	133	1,8	
Lohjan kunta-Lojo kommun	8024	4251	53,0	1264	15,8	2306	28,7	203	2,5	
Loviisa-Lovisa . . . . .	4114	1705	41,4	466	11,3	1827	44,4	116	2,8	
Myrskylä-Mörskom . . . .	900	733	81,4	109	12,1	7	0,8	51	5,7	
Mäntsälä . . . . .	6395	4172	65,2	866	13,5	1099	17,2	258	4,0	
Nummi-Pusula . . . . .	2565	1986	77,4	435	17,0	12	0,5	132	5,1	
Nurmijärvi . . . . .	11818	7165	60,6	1621	13,7	2727	23,1	305	2,6	
Orimattila . . . . .	6348	3877	61,1	699	11,0	1613	25,4	159	2,5	
Pernaja-Pemä . . . . .	1714	1293	75,4	226	13,2	114	6,7	81	4,7	
Pohja-Pojo . . . . .	2453	1396	56,9	256	10,4	685	27,9	116	4,7	
Pomainen-Borgnäs . . . .	1349	1135	84,1	89	6,6	37	2,7	88	6,5	
Porvoo-Borgå . . . . .	10443	2936	28,1	840	8,0	6219	59,6	448	4,3	
Porvoon mlk-Borgå lk . .	9103	5984	65,7	741	8,1	2037	22,4	341	3,7	
Pukkila . . . . .	820	625	76,2	150	18,3	3	0,4	42	5,1	
Ruotsinpyhtää-Strömfors .	1430	1041	72,8	248	17,3	81	5,7	60	4,2	
Sammatti . . . . .	577	443	76,8	102	17,7	3	0,5	29	5,0	
Sipoo-Sibbo . . . . .	6262	4538	72,5	392	6,3	1109	17,7	223	3,6	
Siuntio-Sjundeå . . . . .	1834	1307	71,3	226	12,3	223	12,2	78	4,3	
Tammisaari-Ekenäs . . . .	7148	3463	48,4	525	7,3	2726	38,1	434	6,1	
Tuusula-Tusby . . . . .	11371	6629	58,3	1233	10,8	3120	27,4	389	3,4	
Vantaa-Vanda . . . . .	71386	17488	24,5	8740	12,2	44276	62,0	882	1,2	
Vihtī-Vichtis . . . . .	9197	4656	50,6	2248	24,4	1867	20,3	426	4,6	
<b>Varsinais-Suomi</b>										
<b>Egentliga Finland</b>										
Alastaro . . . . .	1554	1111	71,5	253	16,3	68	4,4	122	7,9	
Askainen-Villnäs . . . . .	396	332	83,8	50	12,6	-	-	14	3,5	
Aura . . . . .	1347	959	71,2	311	23,1	52	3,9	25	1,9	
Dragsfjärd . . . . .	2083	1137	54,6	136	6,5	741	35,6	69	3,3	
Halikko . . . . .	3661	2135	58,3	640	17,5	773	21,1	113	3,1	
Houtskari-Houtskär . . . .	345	276	80,0	35	10,1	2	0,6	32	9,3	
Iniö . . . . .	110	90	81,8	10	9,1	-	-	10	9,1	
Kaarina-St Karins . . . . .	7841	3363	42,9	1544	19,7	2779	35,4	155	2,0	
Karinainen . . . . .	1076	742	69,0	205	19,1	96	8,9	33	3,1	
Kemiö-Kimito . . . . .	1725	1327	76,9	174	10,1	157	9,1	67	3,9	
Kiikala . . . . .	962	699	72,7	198	20,6	4	0,4	61	6,3	
Kisko . . . . .	988	748	75,7	124	12,6	71	7,2	45	4,6	
Korpoo-Korpo . . . . .	569	380	66,8	124	21,8	11	1,9	54	9,5	
Koski TI . . . . .	1252	898	71,7	217	17,3	82	6,5	55	4,4	
Kustavi-Gustavs . . . . .	571	396	69,4	111	19,4	24	4,2	40	7,0	
Kuusjoki . . . . .	822	647	78,7	145	17,6	7	0,9	23	2,8	
Laitila . . . . .	4245	2503	59,0	568	13,4	975	23,0	199	4,7	
Lemu . . . . .	525	433	82,5	73	13,9	-	-	19	3,6	

Suuralue, maakunta, kunta Storområde, landskap, kommun	Asuntoja Yhteensä Bostäder inalles	Talotyyppi - Hustyp							
		Erilliset pientalot <i>Fristående småhus</i>	%	Rivi- ja ketjutalot Rad- och kedjehus	%	Asuinker- rostalot Flervå- nings- bostadshus	%	Muut ra- kennukset Övriga byggnader	%
Lieto-Lundo . . . . .	4869	3498	71,8	442	9,1	837	17,2	92	1,9
Loimaa . . . . .	3681	1588	43,1	436	11,8	1531	41,6	126	3,4
Loimaan kunta-Loimaa kommun . . . . .	2813	2099	74,6	162	5,8	444	15,8	108	3,8
Marttila . . . . .	1007	777	77,2	145	14,4	55	5,5	30	3,0
Masku . . . . .	1903	1399	73,5	288	15,1	189	9,9	27	1,4
Mellilä . . . . .	675	536	79,4	74	11,0	12	1,8	53	7,9
Merimasku . . . . .	482	371	77,0	87	18,0	3	0,6	21	4,4
Mietoinen . . . . .	699	583	83,4	78	11,2	4	0,6	34	4,9
Muurla . . . . .	600	476	79,3	99	16,5	-	-	25	4,2
Mynämäki . . . . .	2665	1814	68,1	459	17,2	257	9,6	135	5,1
Naantali-Nådendal . . . . .	5282	1673	31,7	941	17,8	2516	47,6	152	2,9
Nauvo-Nagu . . . . .	705	512	72,6	104	14,8	34	4,8	55	7,8
Nousiainen-Nousis . . . . .	1615	1272	78,8	175	10,8	109	6,7	59	3,7
Oripää . . . . .	665	516	77,6	81	12,2	39	5,9	29	4,4
Paimio-Pemar . . . . .	4322	2194	50,8	624	14,4	1294	29,9	210	4,9
Parainen-Pargas . . . . .	5396	3101	57,5	603	11,2	1535	28,4	157	2,9
Pemiö-Bjäma . . . . .	2846	1899	66,7	309	10,9	525	18,4	113	4,0
Perteli . . . . .	1501	1070	71,3	337	22,5	59	3,9	35	2,3
Piikkiö-Pikis . . . . .	2636	1763	66,9	230	8,7	540	20,5	103	3,9
Pyhäranta . . . . .	977	830	85,0	89	9,1	2	0,2	56	5,7
Pöytyä . . . . .	1638	1270	77,5	239	14,6	64	3,9	65	4,0
Raisio-Reso . . . . .	9671	3512	36,3	1249	12,9	4700	48,6	210	2,2
Rusko . . . . .	1104	821	74,4	174	15,8	47	4,3	62	5,6
Rymättylä-Rimito . . . . .	829	611	73,7	69	8,3	86	10,4	63	7,6
Salo . . . . .	11143	3965	35,6	1709	15,3	5044	45,3	425	3,8
Sauvo-Sagu . . . . .	1229	942	76,6	198	16,1	30	2,4	59	4,8
Somero . . . . .	4690	3011	64,2	823	17,5	639	13,6	217	4,6
Suomusjärvi . . . . .	660	449	68,0	163	24,7	10	1,5	38	5,8
Särkisalo-Finby . . . . .	403	295	73,2	65	16,1	15	3,7	28	6,9
Taivassalo-Tövsala . . . . .	905	658	72,7	108	11,9	56	6,2	83	9,2
Tarvasjoki . . . . .	799	626	78,3	122	15,3	29	3,6	22	2,8
Turku-Åbo . . . . .	90150	11802	13,1	10010	11,1	63042	69,9	5296	5,9
Uusikaupunki-Nystad . . . . .	8354	3546	42,4	1436	17,2	3191	38,2	181	2,2
Vahto . . . . .	638	526	82,4	94	14,7	-	-	18	2,8
Vehmaa . . . . .	1266	922	72,8	204	16,1	83	6,6	57	4,5
Velkua . . . . .	105	81	77,1	8	7,6	-	-	16	15,2
Västanfjärd . . . . .	420	356	84,8	23	5,5	24	5,7	17	4,0
Yläne . . . . .	1101	802	72,8	163	14,8	73	6,6	63	5,7
<b>Satakunta</b>									
Eura . . . . .	4267	3024	70,9	651	15,3	450	10,5	142	3,3
Eurajoki-Euraáminne . . . . .	2421	1913	79,0	348	14,4	87	3,6	73	3,0
Harjavalta . . . . .	4044	2005	49,6	726	18,0	1232	30,5	81	2,0
Honkajoki . . . . .	1003	779	77,7	167	16,7	6	0,6	51	5,1
Huittinen . . . . .	4448	2615	58,8	676	15,2	996	22,4	161	3,6
Jämijärvi . . . . .	1047	846	80,8	126	12,0	42	4,0	33	3,2
Kankaanpää . . . . .	5963	3371	56,5	849	14,2	1449	24,3	294	4,9

Suuralue, maakunta, kunta Storområde, landskap, kommun	Asuntoja Yhteensä Bostäder inalles	Talotyyppi - Hustyp								
		Erilliset pientalot <i>Fristående småhus</i>	%	Rivi- ja ketjutalot Rad- och kedjehus	%	Asuinker- rostalot Flervå- nings- bostadshus	%	Muut ra- kennukset Övriga byggnader	%	
Karvia . . . . .	1422	1094	76,9	210	14,8	21	1,5	97	6,8	
Kiukainen . . . . .	1691	1345	79,5	218	12,9	59	3,5	69	4,1	
Kodisjoki . . . . .	239	199	83,3	23	9,6	12	5,0	5	2,1	
Kokemäki-Kumo . . . . .	4191	3045	72,7	531	12,7	428	10,2	187	4,5	
Kullaa . . . . .	760	653	85,9	57	7,5	2	0,3	48	6,3	
Köyliö-Kjulo . . . . .	1388	1162	83,7	95	6,8	78	5,6	53	3,8	
Lappi . . . . .	1388	1101	79,3	138	9,9	107	7,7	42	3,0	
Lavia . . . . .	1168	909	77,8	149	12,8	48	4,1	62	5,3	
Luvia . . . . .	1349	1148	85,1	123	9,1	29	2,1	49	3,6	
Merikarvia-Sastmola . . . . .	1882	1389	73,8	162	8,6	169	9,0	162	8,6	
Nakkila . . . . .	2686	2005	74,6	314	11,7	319	11,9	48	1,8	
Noormarkku-Normark . . . . .	2535	1904	75,1	367	14,5	205	8,1	59	2,3	
Pomarkku-Påmark . . . . .	1220	937	76,8	159	13,0	83	6,8	41	3,4	
Pori-Björneborg . . . . .	37404	15692	42,0	3185	8,5	17513	46,8	1014	2,7	
Punkalaidun . . . . .	1866	1370	73,4	262	14,0	123	6,6	111	5,9	
Rauma-Raumo . . . . .	17980	6746	37,5	2096	11,7	8570	47,7	568	3,2	
Siikainen . . . . .	1019	770	75,6	132	13,0	52	5,1	65	6,4	
Säkylä . . . . .	2334	1527	65,4	347	14,9	396	17,0	64	2,7	
Ulvila-Ulvsby . . . . .	5122	3325	64,9	837	16,3	870	17,0	90	1,8	
Vampula . . . . .	880	717	81,5	99	11,3	-	-	64	7,3	
<b>Häme</b>										
Forssa . . . . .	9840	3216	32,7	767	7,8	5406	54,9	451	4,6	
Hattula . . . . .	3809	2584	67,8	488	12,8	581	15,3	156	4,1	
Hauho . . . . .	1899	1303	68,6	288	15,2	153	8,1	155	8,2	
Hausjärvi . . . . .	3394	2357	69,4	561	16,5	347	10,2	129	3,8	
Humppila . . . . .	1210	840	69,4	104	8,6	212	17,5	54	4,5	
Hämeenlinna-Tavastehus	22524	6276	27,9	2900	12,9	12873	57,2	475	2,1	
Janakkala . . . . .	7107	3569	50,2	1192	16,8	2133	30,0	213	3,0	
Jokioinen-Jockis . . . . .	2398	1723	71,9	295	12,3	284	11,8	96	4,0	
Kalvola . . . . .	1566	1065	68,0	210	13,4	241	15,4	50	3,2	
Lammi . . . . .	2774	1666	60,1	411	14,8	525	18,9	172	6,2	
Loppi . . . . .	3199	2344	73,3	339	10,6	338	10,6	178	5,6	
Renko . . . . .	1064	816	76,7	165	15,5	42	3,9	41	3,9	
Riihimäki . . . . .	12823	4121	32,1	912	7,1	7353	57,3	437	3,4	
Tammela . . . . .	2638	1935	73,4	262	9,9	277	10,5	164	6,2	
Tuulos . . . . .	724	544	75,1	124	17,1	19	2,6	37	5,1	
Ypäjä . . . . .	1261	958	76,0	156	12,4	83	6,6	64	5,1	
<b>Pirkanmaa - Birkaland</b>										
Hämeenkyrö-Tavastkyro . . . . .	4140	2778	67,1	678	16,4	516	12,5	168	4,1	
Ikaalinen-Ikalis . . . . .	3706	2251	60,7	554	14,9	738	19,9	163	4,4	
Juupajoki . . . . .	1125	747	66,4	179	15,9	120	10,7	79	7,0	
Kangasala . . . . .	8822	4404	49,9	1138	12,9	3110	35,3	170	1,9	
Kihniö . . . . .	1106	843	76,2	185	16,7	21	1,9	57	5,2	
Kiikoinen . . . . .	611	469	76,8	110	18,0	3	0,5	29	4,7	
Kuhmalahdi . . . . .	558	431	77,2	92	16,5	-	-	35	6,3	
Kuorevesi . . . . .	1340	817	61,0	282	21,0	177	13,2	64	4,8	

Suuralue, maakunta, kunta Storområde, landskap, kommun	Asuntoja Yhteensä Bostäder inalles	Talotyyppi - Hustyp							
		Erilliset pientalot <i>Fristående småhus</i>	%	Rivi- ja ketjutalot Rad- och kedjehus	%	Asuinker- rostalot Flervå- nings- bostadshus	%	Muut ra- kennukset Övriga byggnader	%
Kuru . . . . .	1359	942	69,3	273	20,1	84	6,2	60	4,4
Kylmäkoski . . . . .	1151	804	69,9	286	24,8	5	0,4	56	4,9
Lempäälä . . . . .	6051	3670	60,7	898	14,8	1370	22,6	113	1,9
Luopioinen . . . . .	1103	848	76,9	152	13,8	30	2,7	73	6,6
Längelmäki . . . . .	981	682	69,5	110	11,2	96	9,8	93	9,5
Mouhijärvi . . . . .	1254	975	77,8	212	16,9	23	1,8	44	3,5
Mänttä . . . . .	3589	1328	37,0	336	9,4	1860	51,8	65	1,8
Nokia . . . . .	11679	4975	42,6	1670	14,3	4739	40,6	295	2,5
Orivesi . . . . .	4275	2401	56,2	657	15,4	1042	24,4	175	4,1
Parkano . . . . .	3669	2278	62,1	565	15,4	644	17,6	182	5,0
Pirkkala-Birkala . . . . .	4560	2096	46,0	940	20,6	1418	31,1	106	2,3
Pälkäne . . . . .	1771	1263	71,3	200	11,3	218	12,3	90	5,1
Ruovesi . . . . .	2744	1712	62,4	356	13,0	535	19,5	141	5,1
Sahalahti . . . . .	945	609	64,4	196	20,7	110	11,6	30	3,2
Suodenniemi . . . . .	702	517	73,6	148	21,1	1	0,1	36	5,1
Tampere-Tammerfors . . .	93623	14397	15,4	9037	9,7	64905	69,3	5284	5,6
Toijala . . . . .	3905	1760	45,1	495	12,7	1519	38,9	131	3,4
Ujala . . . . .	2787	1949	69,9	421	15,1	256	9,2	161	5,8
Valkeakoski . . . . .	9747	3982	40,9	1043	10,7	4432	45,5	290	3,0
Vammala . . . . .	7305	4149	56,8	476	6,5	2376	32,5	304	4,2
Vesilahti . . . . .	1310	1078	82,3	155	11,8	13	1,0	64	4,9
Viiala . . . . .	2374	1391	58,6	292	12,3	635	26,7	56	2,4
Viljakkala . . . . .	859	693	80,7	106	12,3	3	0,3	57	6,6
Viippula . . . . .	2903	1684	58,0	617	21,3	503	17,3	99	3,4
Virrat-Virdois . . . . .	4097	2432	59,4	522	12,7	919	22,4	224	5,5
Ylöjärvi . . . . .	7273	3997	55,0	1810	24,9	1306	18,0	160	2,2
Äetsä . . . . .	2346	1641	69,9	436	18,6	171	7,3	98	4,2
<b>Päijät-Häme</b>									
Asikkala . . . . .	3743	2202	58,8	612	16,4	781	20,9	148	4,0
Hartola . . . . .	2028	1315	64,8	334	16,5	299	14,7	80	3,9
Heinola . . . . .	7928	2139	27,0	825	10,4	4823	60,8	141	1,8
Heinolan mlk-Heinola lk . .	2587	1893	73,2	320	12,4	250	9,7	124	4,8
Hollola . . . . .	8065	4093	50,8	1136	14,1	2628	32,6	208	2,6
Koski Hl . . . . .	993	741	74,6	189	19,0	23	2,3	40	4,0
Kärkölä . . . . .	2277	1492	65,5	504	22,1	172	7,6	109	4,8
Lahti-Lahtis . . . . .	47860	9928	20,7	2880	6,0	34039	71,1	1013	2,1
Nastola . . . . .	6284	3150	50,1	762	12,1	2267	36,1	105	1,7
Padasjoki . . . . .	1981	1336	67,4	272	13,7	231	11,7	142	7,2
Sysmä . . . . .	2675	1724	64,4	430	16,1	411	15,4	110	4,1
<b>Kymenlaakso</b>									
<b>Kymmenedalen</b>									
Anjalankoski . . . . .	8387	5406	64,5	816	9,7	1785	21,3	380	4,5
Eiämäki . . . . .	3649	2391	65,5	715	19,6	407	11,2	136	3,7
Hamina-Fredrikshamn . . .	5040	1971	39,1	633	12,6	2364	46,9	72	1,4
Itä . . . . .	3575	2234	62,5	642	18,0	517	14,5	182	5,1
Jaala . . . . .	951	714	75,1	183	19,2	2	0,2	52	5,5

Suuralue, maakunta, kunta Storområde, landskap, kommun	Asuntoja Yhteensä Bostäder inalles	Talotyyppi - Hustyp								
		Erilliset pientalot Fristående småhus	%	Rivi- ja ketjutilat Rad- och kedjehus	%	Asuinker- rostalot Flervå- nings- bostadshus	%	Muut ra- kennukset Övriga byggnader	%	
Kotka . . . . .	27753	9115	32,8	2740	9,9	15023	54,1	875	3,2	
Kouvola . . . . .	16460	4424	26,9	1747	10,6	9816	59,6	473	2,9	
Kuusankoski . . . . .	10387	5217	50,2	1120	10,8	3896	37,5	154	1,5	
Miehikkälä . . . . .	1212	968	79,9	128	10,6	28	2,3	88	7,3	
Pyhtää-Pyttis . . . . .	2196	1692	77,0	317	14,4	111	5,1	76	3,5	
Valkeala . . . . .	4713	3297	70,0	692	14,7	545	11,6	179	3,8	
Vehkalahti-Veckelax . . . . .	4965	3604	72,6	777	15,6	409	8,2	175	3,5	
Virolahti . . . . .	1792	1343	74,9	260	14,5	47	2,6	142	7,9	
<b>Etelä-Karjala</b>										
<b>Södra Karelen</b>										
Imatra . . . . .	15514	7497	48,3	1343	8,7	6374	41,1	300	1,9	
Joutseno . . . . .	4917	3002	61,1	707	14,4	1095	22,3	113	2,3	
Lappeenranta-Villmanstrand	27099	9843	36,3	1702	6,3	14614	53,9	940	3,5	
Lemi . . . . .	1251	987	78,9	234	18,7	7	0,6	23	1,8	
Luumäki . . . . .	2464	1595	64,7	466	18,9	314	12,7	89	3,6	
Parikkala . . . . .	2273	1511	66,5	287	12,6	356	15,7	119	5,2	
Rautjärvi . . . . .	2283	1495	65,5	355	15,5	341	14,9	92	4,0	
Ruokolahti . . . . .	2664	1976	74,2	263	9,9	256	9,6	169	6,3	
Saari . . . . .	724	579	80,0	95	13,1	8	1,1	42	5,8	
Savitaipale . . . . .	1995	1379	69,1	318	15,9	171	8,6	127	6,4	
Suomenniemi . . . . .	434	322	74,2	75	17,3	-	-	37	8,5	
Taipalsaari . . . . .	1787	1317	73,7	335	18,7	75	4,2	60	3,4	
Uukuniemi . . . . .	287	211	73,5	44	15,3	-	-	32	11,1	
Ylämaa . . . . .	703	561	79,8	120	17,1	-	-	22	3,1	
<b>Etelä-Savo - Södra Savolax</b>										
Anttola . . . . .	829	592	71,4	179	21,6	42	5,1	16	1,9	
Enonkoski . . . . .	872	581	66,6	231	26,5	14	1,6	46	5,3	
Haukivuori . . . . .	1183	835	70,6	93	7,9	198	16,7	57	4,8	
Heinävesi . . . . .	2391	1575	65,9	405	16,9	294	12,3	117	4,9	
Hirvensalmi . . . . .	1352	924	68,3	336	24,9	60	4,4	32	2,4	
Joroinen-Jorois . . . . .	2581	1712	66,3	564	21,9	250	9,7	55	2,1	
Juva . . . . .	3670	2254	61,4	633	17,2	674	18,4	109	3,0	
Jäppilä . . . . .	722	572	79,2	119	16,5	10	1,4	21	2,9	
Kangaslampi . . . . .	758	575	75,9	131	17,3	4	0,5	48	6,3	
Kangasniemi . . . . .	3111	1977	63,5	592	19,0	444	14,3	98	3,2	
Kerimäki . . . . .	2647	1859	70,2	586	22,1	121	4,6	81	3,1	
Mikkelin mlk-S:t Michels lk	4536	3427	75,6	633	14,0	313	6,9	163	3,6	
Mikkeli-S:t Michel . . . . .	16591	3969	23,9	1762	10,6	10428	62,9	432	2,6	
Mäntyharju . . . . .	3683	2144	58,2	725	19,7	684	18,6	130	3,5	
Pertunmaa . . . . .	1124	768	68,3	243	21,6	31	2,8	82	7,3	
Pieksämäen mlk- Pieksämäki lk . . . . .	2605	1859	71,4	431	16,5	190	7,3	125	4,8	
Pieksämäki . . . . .	7090	2129	30,0	949	13,4	3752	52,9	260	3,7	
Punkaharju . . . . .	1995	1320	66,2	357	17,9	185	9,3	133	6,7	
Puumala . . . . .	1455	899	61,8	262	18,0	212	14,6	82	5,6	
Rantasalmi . . . . .	2193	1417	64,6	317	14,5	371	16,9	88	4,0	
Ristina . . . . .	2315	1483	64,1	361	15,6	402	17,4	69	3,0	

Suuralue, maakunta, kunta Storområde, landskap, kommun	Asuntoja Yhteensä Bostäder inalles	Talotyyppi - Hustyp								
		Erilliset pientalot Fristående småhus	%	Rivi- ja ketjutilot Rad- och kedjehus	%	Asuinker- rostalot Flervå- nings- bostadshus	%	Muut ra- kennukset Övriga byggnader	%	
Savonlinna-Nyslott . . . . .	14084	4445	31,6	1818	12,9	7291	51,8	530	3,8	
Savonranta . . . . .	701	461	65,8	178	25,4	24	3,4	38	5,4	
Sulkava . . . . .	1665	1184	71,1	351	21,1	58	3,5	72	4,3	
Virtasalmi . . . . .	609	431	70,8	131	21,5	4	0,7	43	7,1	
<b>Pohjois-Savo</b>										
<b>Norra Savolax</b>										
Iisalmi-Idensalmi . . . . .	10646	4471	42,0	1220	11,5	4547	42,7	408	3,8	
Juankoski . . . . .	2741	1790	65,3	465	17,0	329	12,0	157	5,7	
Kaavi . . . . .	1845	1158	62,8	385	20,9	242	13,1	60	3,3	
Karttula . . . . .	1395	1022	73,3	266	19,1	53	3,8	54	3,9	
Keitele . . . . .	1343	894	66,6	269	20,0	125	9,3	55	4,1	
Kiuruvesi . . . . .	4745	2957	62,3	762	16,1	867	18,3	159	3,4	
Kuopio . . . . .	40317	7836	19,4	4696	11,6	26534	65,8	1251	3,1	
Lapinlahti . . . . .	3393	2255	66,5	642	18,9	391	11,5	105	3,1	
Leppävirta . . . . .	4981	2931	58,8	980	19,7	849	17,0	221	4,4	
Maaninka . . . . .	1712	1278	74,6	343	20,0	25	1,5	66	3,9	
Nilsinä . . . . .	3133	2114	67,5	531	16,9	407	13,0	81	2,6	
Pielavesi . . . . .	2828	1855	65,6	397	14,0	455	16,1	121	4,3	
Rautalampi . . . . .	1817	1223	67,3	324	17,8	165	9,1	105	5,8	
Rautavaara . . . . .	1211	831	68,6	224	18,5	103	8,5	53	4,4	
Sillinjärvi . . . . .	7232	3857	53,3	1663	23,0	1464	20,2	248	3,4	
Sonkajärvi . . . . .	2374	1650	69,5	388	16,3	157	6,6	179	7,5	
Suonenjoki . . . . .	3931	2210	56,2	475	12,1	1149	29,2	97	2,5	
Tervo . . . . .	896	612	68,3	177	19,8	51	5,7	56	6,3	
Tuusniemi . . . . .	1599	1030	64,4	305	19,1	94	5,9	170	10,6	
Varkaus . . . . .	11932	4089	34,3	2033	17,0	5486	46,0	324	2,7	
Varpaisjärvi . . . . .	1465	1008	68,8	398	27,2	4	0,3	55	3,8	
Vehmersalmi . . . . .	972	721	74,2	170	17,5	27	2,8	54	5,6	
Vesanto . . . . .	1357	966	71,2	263	19,4	71	5,2	57	4,2	
Viermä . . . . .	1856	1430	77,0	276	14,9	80	4,3	70	3,8	
<b>Pohjois-Karjala</b>										
<b>Norra Karelen</b>										
Eno . . . . .	3435	2240	65,2	841	24,5	230	6,7	124	3,6	
Ilomantsi-Ilomants . . . . .	3492	2155	61,7	664	19,0	423	12,1	250	7,2	
Joensuu . . . . .	24915	6015	24,1	3967	15,9	14298	57,4	635	2,5	
Juuka . . . . .	3204	2155	67,3	630	19,7	284	8,9	135	4,2	
Kesälahti . . . . .	1287	876	68,1	275	21,4	90	7,0	46	3,6	
Kiihtelysvaara . . . . .	1152	839	72,8	254	22,0	14	1,2	45	3,9	
Kitee . . . . .	4833	2619	54,2	679	14,0	1387	28,7	148	3,1	
Kontiolahti . . . . .	4188	3016	72,0	867	20,7	160	3,8	145	3,5	
Lieksa . . . . .	7855	4505	57,4	1009	12,8	1962	25,0	379	4,8	
Liperi . . . . .	4849	3371	69,5	860	17,7	377	7,8	241	5,0	
Nurmes . . . . .	4869	2686	55,2	850	17,5	1051	21,6	282	5,8	
Outokumpu . . . . .	4157	2148	51,7	794	19,1	1023	24,6	192	4,6	
Polvijärvi . . . . .	2623	1878	71,6	516	19,7	108	4,1	121	4,6	
Pyhäselkä . . . . .	2667	1832	68,7	694	26,0	3	0,1	138	5,2	

Suuralue, maakunta, kunta Storområde, landskap, kommun	Asuntoja Yhteensä Bostäder inalles	Talotyyppi - Hustyp								
		Erilliset pientalot <i>Fristående småhus</i>	%	Rivi- ja ketjutalot Rad- och kedjehus	%	Asuinker- rostalot Flervå- nings- bostadshus	%	Muut ra- kennukset Övriga byggnader	%	
Rääkkylä . . . . .	1569	1109	70,7	377	24,0	10	0,6	73	4,7	
Tohmajärvi . . . . .	2525	1737	68,8	431	17,1	237	9,4	120	4,8	
Tuupovaara . . . . .	1229	869	70,7	229	18,6	33	2,7	98	8,0	
Valtimo . . . . .	1492	1023	68,6	278	18,6	114	7,6	77	5,2	
Värtsilä . . . . .	364	258	70,9	80	22,0	16	4,4	10	2,7	
<b>Keski-Suomi-</b>										
<b>Mellersta Finland</b>										
Hankasalmi . . . . .	2607	1805	69,2	576	22,1	107	4,1	119	4,6	
Joutsa . . . . .	2171	1305	60,1	450	20,7	341	15,7	75	3,5	
Jyväskylä . . . . .	38210	6418	16,8	4022	10,5	26883	70,4	887	2,3	
Jyväskylän mlk-Jyväskylä lk	12107	6236	51,5	2108	17,4	3515	29,0	248	2,0	
Jämsä . . . . .	5986	2932	49,0	837	14,0	2017	33,7	200	3,3	
Jämsänkoski . . . . .	3746	2070	55,3	608	16,2	950	25,4	118	3,2	
Kannonkoski . . . . .	822	590	71,8	145	17,6	5	0,6	82	10,0	
Karstula . . . . .	2256	1587	70,3	465	20,6	96	4,3	108	4,8	
Keuruu . . . . .	5772	2809	48,7	854	14,8	1921	33,3	188	3,3	
Kinnula . . . . .	789	562	71,2	195	24,7	-	-	32	4,1	
Kivijärvi . . . . .	787	525	66,7	125	15,9	57	7,2	80	10,2	
Konnevesi . . . . .	1496	1083	72,4	236	15,8	79	5,3	98	6,6	
Korpilahti . . . . .	2313	1614	69,8	401	17,3	201	8,7	97	4,2	
Kuhmoinen . . . . .	1722	1096	63,6	260	15,1	267	15,5	99	5,7	
Kyyjärvi . . . . .	783	574	73,3	170	21,7	10	1,3	29	3,7	
Laukaa . . . . .	6352	4283	67,4	1188	18,7	638	10,0	243	3,8	
Leivonmäki . . . . .	616	434	70,5	157	25,5	-	-	25	4,1	
Luhanka . . . . .	466	375	80,5	63	13,5	11	2,4	17	3,6	
Multia . . . . .	1039	733	70,5	209	20,1	28	2,7	69	6,6	
Muurame . . . . .	2820	1640	58,2	422	15,0	648	23,0	110	3,9	
Petäjävesi . . . . .	1680	1172	69,8	272	16,2	162	9,6	74	4,4	
Pihtipudas . . . . .	2395	1626	67,9	575	24,0	79	3,3	115	4,8	
Pylkönmäki . . . . .	553	417	75,4	90	16,3	2	0,4	44	8,0	
Saarijärvi . . . . .	4607	2900	62,9	672	14,6	842	18,3	193	4,2	
Sumiainen . . . . .	580	448	77,2	107	18,4	-	-	25	4,3	
Suolahti . . . . .	2806	1162	41,4	383	13,6	1151	41,0	110	3,9	
Toivakka . . . . .	1019	762	74,8	214	21,0	-	-	43	4,2	
Uurainen . . . . .	1200	919	76,6	192	16,0	33	2,8	56	4,7	
Viitasaari . . . . .	3768	2248	59,7	654	17,4	711	18,9	155	4,1	
Äänekoski . . . . .	6199	3179	51,3	595	9,6	2099	33,9	326	5,3	
<b>Etelä- Pohjanmaa</b>										
<b>Södra Österbotten</b>										
Alahärmä . . . . .	2050	1511	73,7	373	18,2	71	3,5	95	4,6	
Alajärvi . . . . .	3409	2623	76,9	411	12,1	155	4,5	220	6,5	
Alavus . . . . .	4134	2902	70,2	554	13,4	520	12,6	158	3,8	
Evijärvi . . . . .	1191	934	78,4	170	14,3	12	1,0	75	6,3	
Ilmajoki . . . . .	4793	3825	79,8	552	11,5	292	6,1	124	2,6	
Isojoki-Storå . . . . .	1352	1053	77,9	229	16,9	31	2,3	39	2,9	
Jalasjärvi . . . . .	4094	3046	74,4	645	15,8	291	7,1	112	2,7	

Suuralue, maakunta, kunta Storområde, landskap, kommun	Asuntoja Yhteensä Bostäder inalles	Talotyyppi - Hustyp								
		Erilliset pientalot Fristående småhus	%	Rivi- ja ketjutalot Rad- och kedjehus	%	Asuinker- rostalot Flervå- nings- bostadshus	%	Muut ra- kennukset Övriga byggnader	%	
Jurva . . . . .	2091	1616	77,3	299	14,3	75	3,6	101	4,8	
Kanjoki-Bötom . . . . .	877	712	81,2	134	15,3	-	-	31	3,5	
Kauhajoki . . . . .	6579	4604	70,0	1310	19,9	425	6,5	240	3,6	
Kauhava . . . . .	3486	2302	66,0	573	16,4	417	12,0	194	5,6	
Kortesjärvi . . . . .	1039	790	76,0	185	17,8	12	1,2	52	5,0	
Kuortane . . . . .	1901	1483	78,0	311	16,4	49	2,6	58	3,1	
Kurikka . . . . .	4615	3251	70,4	666	14,4	513	11,1	185	4,0	
Lappajärvi . . . . .	1635	1249	76,4	155	9,5	148	9,1	83	5,1	
Lapua-Lappo . . . . .	5714	3970	69,5	478	8,4	905	15,8	361	6,3	
Lehtimäki . . . . .	929	701	75,5	162	17,4	17	1,8	49	5,3	
Nurmo . . . . .	3529	2439	69,1	744	21,1	296	8,4	50	1,4	
Peräseinäjoki . . . . .	1833	1425	77,7	235	12,8	96	5,2	77	4,2	
Seinäjoki . . . . .	13588	4383	32,3	2431	17,9	6391	47,0	383	2,8	
Soini . . . . .	1189	913	76,8	197	16,6	2	0,2	77	6,5	
Teuva-Östermark . . . . .	2935	2365	80,6	403	13,7	51	1,7	116	4,0	
Töysä . . . . .	1282	961	75,0	218	17,0	38	3,0	65	5,1	
Vimpeli . . . . .	1364	1132	83,0	130	9,5	38	2,8	64	4,7	
Ylihärmä . . . . .	1309	927	70,8	309	23,6	21	1,6	52	4,0	
Ylistaro . . . . .	2477	1993	80,5	357	14,4	7	0,3	120	4,8	
Ähtäri-Etseri . . . . .	3190	2060	64,6	620	19,4	353	11,1	157	4,9	
<b>Vaasan rannikkoseutu</b>										
<b>Vasa kustregion</b>										
Isokyrö-Storkyro . . . . .	2302	1792	77,8	269	11,7	162	7,0	79	3,4	
Kaskinen-Kaskö . . . . .	852	501	58,8	37	4,3	283	33,2	31	3,6	
Korsnäs . . . . .	965	804	83,3	105	10,9	10	1,0	46	4,8	
Kristinankaupunki- Kristinestad . . . . .	3944	2847	72,2	554	14,0	380	9,6	163	4,1	
Kruunupyö-Kronoby . . . . .	2555	2159	84,5	201	7,9	141	5,5	54	2,1	
Laihia-Laihela . . . . .	3002	2238	74,6	410	13,7	257	8,6	97	3,2	
Luoto-Larsmo . . . . .	1148	953	83,0	102	8,9	63	5,5	30	2,6	
Maalahti-Malax . . . . .	2470	1977	80,0	304	12,3	71	2,9	118	4,8	
Maksamaa-Maxmo . . . . .	508	407	80,1	74	14,6	6	1,2	21	4,1	
Mustasaari-Korsholm . . . . .	6167	4718	76,5	854	13,8	372	6,0	223	3,6	
Närpiö-Närpes . . . . .	4594	3568	77,7	357	7,8	474	10,3	195	4,2	
Oravainen-Oravais . . . . .	1127	839	74,4	82	7,3	161	14,3	45	4,0	
Pedersöre . . . . .	3478	2922	84,0	218	6,3	165	4,7	173	5,0	
Pietarsaari-Jakobstad . . . . .	9035	3925	43,4	720	8,0	4015	44,4	375	4,2	
Uusikaartepyö-Nykarleby . . . . .	3276	2301	70,2	286	8,7	527	16,1	162	4,9	
Vaasa-Vasa . . . . .	27803	6040	21,7	1906	6,9	18826	67,7	1031	3,7	
Vähäkyrö-Lillkyro . . . . .	1930	1542	79,9	213	11,0	101	5,2	74	3,8	
Vöyri-Vörå . . . . .	1713	1306	76,2	211	12,3	98	5,7	98	5,7	
<b>Keski-Pohjanmaa - Mellersta Österbotten</b>										
Halsua . . . . .	615	516	83,9	69	11,2	4	0,7	26	4,2	
Himanka . . . . .	1216	970	79,8	207	17,0	-	-	39	3,2	
Kannus . . . . .	2460	1634	66,4	525	21,3	190	7,7	111	4,5	
Kaustinen-Kaustby . . . . .	1589	1233	77,6	242	15,2	30	1,9	84	5,3	

Suuralue, maakunta, kunta Storområde, landskap, kommun	Asuntoja Yhteensä Bostäder inalles	Talotyyppi - Hustyp							
		Erilliset pientalot Fristående småhus	%	Rivi- ja ketjutalot Rad- och kedjehus	%	Asuinker- rostalot Flervå- nings- bostadshus	%	Muut ra- kennukset Övriga byggnader	%
Kokkola-Karleby . . . . .	14455	7277	50,3	1414	9,8	5057	35,0	707	4,9
Kälviä-Kelviä . . . . .	1605	1263	78,7	231	14,4	73	4,5	38	2,4
Lestijärvi . . . . .	421	329	78,1	76	18,1	-	-	16	3,8
Lohtaja-Lochteä . . . . .	1039	885	85,2	105	10,1	9	0,9	40	3,8
Perho . . . . .	1142	947	82,9	134	11,7	5	0,4	56	4,9
Toholampi . . . . .	1492	1140	76,4	270	18,1	36	2,4	46	3,1
Ullava . . . . .	387	326	84,2	44	11,4	-	-	17	4,4
Veteli-Vetil . . . . .	1491	1196	80,2	204	13,7	21	1,4	70	4,7
<b>Pohjois-Pohjanmaa</b>									
<b>Norra Österbotten</b>									
Alavieska . . . . .	1194	891	74,6	245	20,5	7	0,6	51	4,3
Haapajärvi . . . . .	3473	2272	65,4	543	15,6	538	15,5	120	3,5
Haapavesi . . . . .	3078	2138	69,5	624	20,3	193	6,3	123	4,0
Hailuoto-Karlö . . . . .	418	348	83,3	39	9,3	-	-	31	7,4
Haukipudas . . . . .	5108	3626	71,0	881	17,2	489	9,6	112	2,2
Ii . . . . .	2326	1770	76,1	458	19,7	17	0,7	81	3,5
Kalajokki . . . . .	3437	2629	76,5	450	13,1	205	6,0	153	4,5
Kempele . . . . .	3439	2279	66,3	874	25,4	198	5,8	88	2,6
Kestilä . . . . .	779	580	74,5	161	20,7	14	1,8	24	3,1
Kiminki . . . . .	2889	2046	70,8	760	26,3	30	1,0	53	1,8
Kuivaniemi . . . . .	958	706	73,7	194	20,3	1	0,1	57	5,9
Kuusamo . . . . .	6805	3999	58,8	1032	15,2	1527	22,4	247	3,6
Kärsämäki . . . . .	1412	995	70,5	349	24,7	27	1,9	41	2,9
Liminka-Limingo . . . . .	1864	1383	74,2	341	18,3	78	4,2	62	3,3
Lumijoki . . . . .	634	471	74,3	140	22,1	-	-	23	3,6
Merijärvi . . . . .	485	387	79,8	75	15,5	3	0,6	20	4,1
Muhos . . . . .	3063	2032	66,3	714	23,3	205	6,7	112	3,7
Nivala . . . . .	4280	3064	71,6	917	21,4	232	5,4	67	1,6
Oulainen . . . . .	3461	2030	58,7	711	20,5	575	16,6	145	4,2
Oulunsalo . . . . .	1970	1457	74,0	454	23,0	16	0,8	43	2,2
Oulu-Uleåborg . . . . .	50819	12368	24,3	7023	13,8	30061	59,2	1367	2,7
Pattijoki . . . . .	1907	1578	82,7	295	15,5	-	-	34	1,8
Piippola . . . . .	580	411	70,9	132	22,8	-	-	37	6,4
Pudasjärvi . . . . .	4248	2930	69,0	763	18,0	359	8,5	196	4,6
Pulkki . . . . .	807	566	70,1	197	24,4	1	0,1	43	5,3
Pyhäjoki . . . . .	1440	1178	81,8	200	13,9	6	0,4	56	3,9
Pyhäntä . . . . .	739	496	67,1	223	30,2	-	-	20	2,7
Pyhäsalmi . . . . .	3190	2051	64,3	498	15,6	507	15,9	134	4,2
Raah-Brahestad . . . . .	7640	3494	45,7	847	11,1	2951	38,6	348	4,6
Rantsila . . . . .	932	691	74,1	200	21,5	8	0,9	33	3,5
Reisjärvi . . . . .	1305	963	73,8	279	21,4	5	0,4	58	4,4
Ruukki . . . . .	1893	1434	75,8	366	19,3	44	2,3	49	2,6
Sievi . . . . .	1709	1340	78,4	289	16,9	20	1,2	60	3,5
Siikajoki . . . . .	512	428	83,6	75	14,6	-	-	9	1,8
Taivalkoski . . . . .	1977	1355	68,5	211	10,7	297	15,0	114	5,8
Temmes . . . . .	291	223	76,6	53	18,2	-	-	15	5,2
Tymävä . . . . .	1362	1042	76,5	264	19,4	6	0,4	50	3,7

Suuralue, maakunta, kunta Storområde, landskap, kommun	Asuntoja Yhteensä Bostäder inalles	Talotyyppi - Hustyp								
		Erilliset pientalot <i>Fristående småhus</i>	%	Rivi- ja ketjutilat Rad- och kedjehus	%	Asuinker- rostalot Flervå- nings- bostadshus	%	Muut ra- kennukset Övriga byggnader	%	
Utajärvi . . . . .	1467	1056	72,0	286	19,5	53	3,6	72	4,9	
Vihanti . . . . .	1489	1073	72,1	300	20,1	59	4,0	57	3,8	
Yli-Ii . . . . .	825	689	83,5	83	10,1	-	-	53	6,4	
Ylikiminki . . . . .	1159	962	83,0	112	9,7	3	0,3	82	7,1	
Ylivieska . . . . .	5430	3188	58,7	602	11,1	1470	27,1	170	3,1	
<b>Kainuu - Kajanaland</b>										
Hyrnsalmi . . . . .	1619	1118	69,1	319	19,7	129	8,0	53	3,3	
Kajaani-Kajana . . . . .	16695	5578	33,4	2454	14,7	8168	48,9	495	3,0	
Kuhmo . . . . .	5101	3154	61,8	756	14,8	1061	20,8	130	2,5	
Paltamo . . . . .	2070	1328	64,2	548	26,5	95	4,6	99	4,8	
Puolanka . . . . .	1926	1274	66,1	427	22,2	117	6,1	108	5,6	
Ristijärvi . . . . .	871	647	74,3	149	17,1	43	4,9	32	3,7	
Sotkamo . . . . .	4657	3015	64,7	657	14,1	834	17,9	151	3,2	
Suomussalmi . . . . .	4931	3088	62,6	794	16,1	810	16,4	239	4,8	
Vaala . . . . .	1841	1288	70,0	339	18,4	66	3,6	148	8,0	
Vuolijoki . . . . .	1349	685	50,8	239	17,7	362	26,8	63	4,7	
<b>Lappi - Lappland</b>										
Enontekiö-Enontekis . . . . .	1021	820	80,3	139	13,6	18	1,8	44	4,3	
Inari-Enare . . . . .	3375	2317	68,7	605	17,9	187	5,5	266	7,9	
Kemi . . . . .	12182	4470	36,7	1629	13,4	5797	47,6	286	2,3	
Kemijärvi . . . . .	5339	2786	52,2	605	11,3	1664	31,2	284	5,3	
Keminmaa . . . . .	3597	2385	66,3	616	17,1	529	14,7	67	1,9	
Kittilä . . . . .	2742	1984	72,4	324	11,8	241	8,8	193	7,0	
Kolari . . . . .	2035	1519	74,6	252	12,4	124	6,1	140	6,9	
Muonio . . . . .	1140	930	81,6	115	10,1	20	1,8	75	6,6	
Peikoseniemi . . . . .	677	518	76,5	122	18,0	8	1,2	29	4,3	
Pello . . . . .	2258	1841	81,5	185	8,2	115	5,1	117	5,2	
Posio . . . . .	2008	1454	72,4	305	15,2	85	4,2	164	8,2	
Ranua . . . . .	2020	1388	68,7	451	22,3	38	1,9	143	7,1	
Rovaniemen mlk- Rovaniemi lk . . . . .	8276	5929	71,6	1334	16,1	712	8,6	301	3,6	
Rovaniemi . . . . .	17602	4105	23,3	1822	10,4	10382	59,0	1293	7,3	
Salla . . . . .	2584	1791	69,3	369	14,3	215	8,3	209	8,1	
Savukoski . . . . .	723	573	79,3	101	14,0	-	-	49	6,8	
Simo . . . . .	1627	1317	80,9	228	14,0	9	0,6	73	4,5	
Sodankylä . . . . .	4369	2848	65,2	935	21,4	417	9,5	169	3,9	
Tervola . . . . .	1862	1444	77,6	271	14,6	27	1,5	120	6,4	
Tornio-Torneå . . . . .	9545	5289	55,4	979	10,3	2966	31,1	311	3,3	
Utsjoki . . . . .	651	474	72,8	114	17,5	6	0,9	57	8,8	
Ylitornio-Övertorneå . . . . .	2652	2126	80,2	318	12,0	75	2,8	133	5,0	
<b>Ahvenanmaa - Åland</b>										
Brändö . . . . .	247	204	82,6	18	7,3	-	-	25	10,1	
Eckerö . . . . .	359	308	85,8	13	3,6	18	5,0	20	5,6	
Finstrom . . . . .	916	734	80,1	74	8,1	46	5,0	62	6,8	
Föglö . . . . .	284	226	79,6	22	7,7	-	-	36	12,7	
Geta . . . . .	201	171	85,1	12	6,0	-	-	18	9,0	
Hammarland . . . . .	523	431	82,4	39	7,5	13	2,5	40	7,6	

Suuralue, maakunta, kunta Storområde, landskap, kommun	Asuntoja Yhteensä Bostäder inalles	Talotyyppi - Hustyp							
		Erilliset pientalot <i>Fristående småhus</i>	%	Rivi- ja ketjutilot Rad- och kedjehus	%	Asuinker- rostalot Flervå- nings- bostadshus	%	Muut ra- kennukset Övriga byggnader	%
Jomala . . . . .	1212	1039	85,7	19	1,6	85	7,0	69	5,7
Kumlinge . . . . .	198	162	81,8	14	7,1	5	2,5	17	8,6
Kökar . . . . .	136	125	91,9	1	0,7	3	2,2	7	5,1
Lemland . . . . .	514	461	89,7	23	4,5	6	1,2	24	4,7
Lumparland . . . . .	124	110	88,7	11	8,9	-	-	3	2,4
Maarianhamina-Mariehamn	5456	1941	35,6	373	6,8	2963	54,3	179	3,3
Saltvik . . . . .	685	583	85,1	55	8,0	8	1,2	39	5,7
Sottunga . . . . .	61	55	90,2	4	6,6	-	-	2	3,3
Sund . . . . .	424	347	81,8	36	8,5	3	0,7	38	9,0
Vårdö . . . . .	171	137	80,1	10	5,8	4	2,3	20	11,7

Taulukko 7. Asunnot käytössäolon ja hallintaperusteen mukaan 31.12.1993  
 Tabell 7. Bostäder efter användningssyfte och upplåtelseform

Maakunta, kunta Landskap, kommun	Asuntoja yhteensä Bostäder inalles	Käytössäolon tilanne Användningssyfte			Hallintaperuste - Upplåtelseform										Asunto- väestö yhteensä Bostads- befolkning	
		Vakinaisesti asuttuja Permanent bebodd	Tilapäisesti asuttuja Tillfälligt bostads- bruk	Ei asuin- käytössä Inte i bostads- bruk	Omistaa talon Äger huset		Omistaa osakkeen -Äger bost. aktierna		Työ-/virkasuhde asunto - Tjänstebostad		Muu vuokra- asunto- Annan hyresbostad		Muu/Tuntematon Annan/ okänd			
					Kpl-St	Henkilöitä- Personer	Kpl- St	Henkilöitä - Personer	Kpl - St	Henkilöitä- Personer	Kpl -St	Henkilöitä- Personer	Kpl -St	Henkilöitä- Personer		
Koko maa																
Hela landet	2331406	2120574	33207	177625	786577	2301006	729024	1512711	53797	115524	549751	991924	212257	79128	5000293	
Uusimaa																
Nyland	617406	570830	5065	41511	103540	296338	264370	572425	25541	51728	173647	328739	50308	22003	1271233	
Varsinais-Suomi																
Egentliga Finland	210516	187833	4884	17799	66874	186120	74035	147530	2792	6097	44991	76242	21824	6497	422486	
Satakunta	111717	101774	1088	8855	52223	145517	25792	50933	1587	3219	21950	37948	10165	3512	241129	
Häme																
Tavastland	78230	70651	954	6625	29760	83821	22410	43496	1563	3499	16854	29468	7643	2507	162791	
Pirkanmaa																
Birkaland	205770	186041	4112	15617	64361	182740	73135	148990	3096	6707	46401	79426	18777	6669	424532	
Päijät-Häme	86421	79472	1015	5934	25310	73116	30439	61451	1750	3632	21838	39607	7084	2454	180260	
Kymenlaakso																
Kymmenedalen	91080	83449	963	6668	35707	99177	26566	52507	1718	3816	19346	33003	7743	2597	191100	
Etelä-Karjala																
Södra Karelen	64395	59233	1225	3937	27195	76495	16058	30904	1309	2918	15290	26276	4543	1802	138395	
Etelä-Savo																
Södra Savolax	80762	72696	1484	6582	33043	95602	20160	39892	1134	2697	18801	33007	7624	2405	173603	
Pohjois-Savo																
Norra Savolax	115721	105535	1914	8272	42446	127204	34404	71321	1914	4390	27270	48587	9687	3545	255047	
Pohjois-Karjala																
Norra Karelen	80705	73379	1246	6080	34727	100318	18691	36891	1521	3601	18715	32992	7051	2367	176169	
Keski-Suomi																
Mellersta Finland	117667	104702	2557	10408	44763	132096	30537	62994	2314	5352	28418	49691	11635	3690	253823	
Etelä-Pohjanmaa																
Södra Österbotten	82585	75681	578	6326	47450	144362	11982	24069	783	1867	13696	24731	8674	4944	199973	
Vaasan rannik- koseutu- Vasa																
Kustregion	76869	68562	1449	6858	35040	103585	17349	37026	892	2071	15084	25967	8504	3195	171844	
Keski-Pohjanmaa																
Mellersta Österbot- ten	27912	25530	241	2141	14777	49099	4987	10762	230	555	5293	10310	2625	1198	71924	
Pohjois-Pohjan- maa - Norra Österbotten	142794	129254	2623	10917	64433	212241	32205	67445	2123	4949	30764	57282	13269	4955	346872	
Kainuu																
Kajanaland	41060	37273	561	3226	18227	55681	9205	19393	961	2343	8866	16453	3801	1278	95148	
Lappi - Lapplad	88285	78322	1230	8733	40624	121238	15600	32560	2364	5676	19925	37375	9772	2895	199744	
Ahvenanmaa																
Åland	11511	10357	18	1136	6077	16256	1099	2122	205	407	2602	4820	1528	615	24220	

Maakunta, kunta Landskap, kommun	Asun- toja yhteen- sä Bo- städer inalles	Käytössöölötilanne Användningssyfte			Hallintaperuste - Upplåtelseform										Asunto- väestö yhteensä Bostads- befolk- ning
		Vakinai- sesti asuttuja Perma- nent bostad	Tilapäi- sesti asuttuja Tillfä- ligt bo- stads- bruk	Ei asuin- käytössä  Inte i bostads- bruk	Omistaa talon Äger huset		Omistaa osakkeen -Äger bost. aktierna		Työ-/virkasuhde asunto - Tjänstebostad		Muu vuokra- asunto- Annan hyresbostadr		Muu/Tuntematon Annan/ okänd		
					Kpl-St	Henki- löitä- Person- er	Kpl- St	Henki- löitä - Person- er	Kpl - St	Henki- löitä- Person- er	Kpl -St	Henki- löitä- Person- er	Kpl -St	Henki- löitä- Person- er	

## Uusimaa

### Nyland

Artjärvi-Artsjö . . . . .	749	685	-	64	478	1303	47	85	15	27	118	198	91	43	1656
Askola . . . . .	1684	1577	1	106	1190	3441	113	250	42	111	180	381	159	104	4287
Espoo-Esbo . . . . .	79833	74133	823	4877	9053	25645	41604	104620	2733	5652	20235	40724	6208	4034	180675
Hanko-Hangö . . . . .	5412	4744	11	657	2137	5689	787	1494	387	846	1450	2688	651	161	10878
Helsinki-Helsingfors .	273616	252742	3046	17828	9540	26165	135059	264924	13807	26388	93345	171054	21865	7200	495731
Hyvinkää-Hyvinge . .	18932	17673	107	1152	4482	12896	8031	17226	502	1104	4580	8688	1337	535	40449
Inkoo-Ingå . . . . .	2071	1844	2	225	1166	3249	276	608	82	194	274	511	273	89	4651
Järvenpää-Träskända	14801	13931	71	799	3314	9961	6290	14920	386	826	3863	7349	948	560	33616
Karjaa-Karis . . . . .	4226	3695	13	518	1699	4813	813	1504	134	280	1057	1909	523	146	8652
Karjalohja-Karislojo . .	683	586	-	97	393	968	54	93	17	48	108	213	111	44	1366
Karkkila-Högfors . . .	4193	3734	11	448	1770	4927	1009	2010	99	168	847	1542	468	166	8813
Kauniainen-Grankulla	3262	3071	10	181	370	1097	1654	4692	228	540	794	1730	216	106	8165
Kerava-Kervo . . . . .	12548	11910	38	600	2411	7420	6011	13954	219	461	3201	6545	706	294	28674
Kirkkonummi-Kyrkslätt	10763	9971	25	767	3545	10797	3232	8674	752	1718	2371	4934	863	462	26585
Lapinjärvi-Lapträsk .	1456	1315	7	134	882	2336	65	128	54	122	265	498	190	123	3207
Liljendal . . . . .	658	623	2	33	446	1198	43	94	7	12	95	144	67	63	1511
Lohja-Lojo . . . . .	7268	6614	72	582	1540	4367	2763	5719	320	687	2066	3888	579	134	14795
Lohjan kunta-Lojo kommun . . . . .	8024	7397	15	612	3486	9972	1922	4552	337	707	1666	3282	613	249	18762
Loviisa-Lovisa . . . . .	4114	3721	32	361	1364	3606	957	1785	144	303	1332	2161	317	108	7963
Myrskylä-Mörskom . .	900	820	3	77	602	1633	42	63	19	36	131	242	106	48	2022
Mäntsälä . . . . .	6395	5866	20	509	3442	10187	1190	2632	93	228	1064	1967	606	347	15361
Nummi-Pusula . . . . .	2565	2246	3	316	1588	4385	263	497	33	72	289	482	392	169	5605
Nummijärvi . . . . .	11818	10883	26	909	5599	16521	3102	7997	348	782	1646	3441	1123	520	29261
Orimattila . . . . .	6348	5863	35	450	3331	9448	1256	2354	76	159	1117	2005	568	227	14193
Pemaja-Pernä . . . . .	1714	1553	8	153	1048	2701	67	154	56	138	326	588	217	156	3737
Pohja-Pojo . . . . .	2453	2090	-	363	1058	2802	199	385	172	355	691	1229	333	124	4895
Pomainen-Borgnäs . .	1349	1255	2	92	1001	3096	83	178	24	50	68	139	173	160	3623
Povoo-Borgå . . . . .	10443	9293	278	872	2283	6714	3668	7403	307	607	3023	5352	1162	488	20564
Porvoon mik-Borgå lk	9103	8297	37	769	4968	14453	1184	3027	392	932	1478	2955	1081	626	21993
Pukkila . . . . .	820	751	2	67	524	1399	68	119	7	27	135	250	86	38	1833
Ruotsinpyhtää- Strömfors . . . . .	1430	1299	1	130	886	2375	79	163	35	84	286	471	144	56	3149
Sammatti . . . . .	577	501	-	76	362	969	54	95	5	12	72	120	84	26	1222
Sipoo-Sibbo . . . . .	6262	5613	18	631	3636	10504	953	2359	285	670	586	1257	802	339	15129
Siuntio-Sjundeå . . . .	1834	1657	5	172	1075	3126	184	423	133	281	249	397	193	91	4318
Tammisaari-Ekenäs .	7148	6229	45	874	2781	7542	1382	2525	305	707	1735	3237	945	313	14324
Tuusula-Tusby . . . . .	11371	10681	27	663	5108	15008	3148	7981	380	922	1828	3742	907	550	28203
Vantaa-Vanda . . . . .	71386	67514	250	3622	11377	32929	33920	79544	2272	4688	19480	39367	4337	2636	159164
Vihti-Vichtis . . . . .	9197	8453	19	725	3605	10696	2798	7194	334	784	1596	3059	864	468	22201

## Varsinais-Suomi

### Egentliga Finland

Alastaro . . . . .	1554	1375	1	178	927	2513	146	252	12	32	283	402	186	77	3276
Askainen-Villnäs . . .	396	369	-	27	287	778	21	35	4	13	46	75	38	18	919

Maakunta, kunta Landskap, kommun	Asun- toja yhteen- sä Bo- städer inalles	Käyttöosolotilanne Användningssyfte			Hallintaperuste - Upplåtelseform										Asunto- väestö yhteensä Bostads- befolk- ning
		Vakinai- sesti asuttuja Perman- ent bebodd	Tilapäi- sesti asuttuja Tillfäll- ligt bostads- bruk	Ei asuin- käytössä Inte i bostads- bruk	Omistaa talon Äger huset		Omistaa osakkeen -Äger bost. aktierna		Työ-/virkasuhde asunto - Tjänstebostad		Muu vuokra- asunto- Annan hyresbostadr		Muu/Tuntematon Annan/ okänd		
					Kpl-St	Henki- löitä- Person- er	Kpl- St	Henki- löitä - Person- er	Kpl - St	Henki- löitä- Person- er	Kpl -St	Henki- löitä- Person- er	Kpl -St	Henki- löitä- Person- er	
Aura . . . . .	1347	1231	1	115	796	2322	261	498	13	35	129	251	148	87	3193
Dragsfjärd . . . . .	2083	1752	13	318	884	2184	223	396	128	267	512	883	336	91	3821
Hailikko . . . . .	3661	3399	23	239	1883	5283	881	1761	54	112	563	1115	280	104	8375
Houtskari-Houtskär . . . . .	345	288	-	57	214	563	12	20	4	19	43	80	72	32	714
Iniö . . . . .	110	98	-	12	76	200	2	6	2	6	13	13	17	13	238
Kaarina-St Karins . . . . .	7841	7386	42	413	2654	7506	3434	8383	78	157	1109	2278	566	361	18685
Karinainen . . . . .	1076	949	9	118	616	1815	203	323	8	19	120	207	129	36	2400
Kemiö-Kimito . . . . .	1725	1506	4	215	1011	2554	128	228	44	105	245	425	297	129	3441
Kiikala . . . . .	962	860	1	101	594	1507	95	158	14	20	142	219	117	46	1950
Kisko . . . . .	988	877	1	110	603	1520	112	176	14	37	125	224	134	45	2002
Korpoo-Korpo . . . . .	569	473	14	82	285	694	41	73	43	110	91	177	109	35	1089
Koski Ti . . . . .	1252	1137	2	113	785	2108	195	303	16	33	120	217	136	51	2712
Kustavi-Gustavs . . . . .	571	494	-	77	327	757	36	58	9	22	120	215	79	21	1073
Kuusjoki . . . . .	822	743	1	78	560	1490	81	127	2	7	95	136	84	45	1805
Laitila . . . . .	4245	3715	11	519	2093	5997	900	1774	22	44	746	1183	484	150	9148
Lemu . . . . .	525	500	1	24	393	1108	66	167	3	12	30	51	33	11	1349
Lieto-Lundo . . . . .	4869	4606	4	259	3066	9070	974	2259	32	63	442	956	355	234	12582
Loimaa . . . . .	3681	3266	70	345	1349	3738	974	1638	39	78	937	1568	382	106	7128
Loimaan kunta Loimaa kommun . . . . .	2813	2498	15	300	1782	5045	333	589	27	59	315	518	356	124	6335
Marttila . . . . .	1007	909	1	97	638	1765	106	166	4	13	131	241	128	65	2250
Masku . . . . .	1903	1818	-	85	1242	3716	361	836	9	21	177	383	114	62	5018
Mellilä . . . . .	675	581	2	92	422	1077	49	72	6	14	85	143	113	42	1348
Merimasku . . . . .	482	457	-	25	345	980	78	213	4	12	28	46	27	9	1260
Mietoinen . . . . .	699	634	-	65	514	1449	57	114	6	9	50	76	72	32	1680
Muurla . . . . .	600	543	2	55	405	1056	68	164	4	7	53	106	70	20	1353
Mynämäki . . . . .	2665	2444	12	209	1617	4480	490	918	19	47	312	581	227	83	6109
Naantali-Nädendal . . . . .	5282	4896	10	376	1297	3936	2434	5482	75	186	1066	2191	410	121	11916
Nauvo-Nagu . . . . .	705	599	2	104	399	1067	63	104	17	35	110	178	116	55	1439
Nousiainen-Nousis . . . . .	1615	1478	4	133	1115	3272	180	393	11	25	150	301	159	47	4038
Oripää . . . . .	665	571	-	94	394	1075	66	102	4	12	97	159	104	35	1383
Paimio-Pemar . . . . .	4322	3866	28	428	1848	5502	1133	2424	125	269	752	1417	464	62	9674
Parainen-Pargas . . . . .	5396	5000	18	378	2615	7279	1233	2418	200	495	911	1695	437	196	12083
Pemiö-Bjäma . . . . .	2846	2565	9	272	1637	4554	374	679	45	130	532	842	258	85	6290
Pertteli . . . . .	1501	1398	3	100	952	2694	248	473	4	13	190	357	107	38	3575
Piikkiö-Pikis . . . . .	2636	2440	8	188	1539	4394	509	1103	30	82	325	654	233	81	6314
Pyhäranta . . . . .	977	907	1	69	749	2109	55	122	6	22	84	133	83	32	2418
Pöytyä . . . . .	1638	1479	1	158	1077	2973	127	243	7	20	242	443	185	75	3754
Raisio-Reso . . . . .	9671	9051	59	561	2928	8211	3953	8870	184	407	1972	3885	634	268	21641
Rusko . . . . .	1104	1052	-	52	741	2202	220	631	7	15	70	131	66	35	3014
Rymättylä-Rimite . . . . .	829	740	1	88	523	1446	69	136	13	30	142	184	82	56	1852
Salo . . . . .	11143	10273	131	739	3066	8484	4502	8465	102	187	2659	4707	814	140	21983
Sauvo-Sagu . . . . .	1229	1115	1	113	817	2291	129	214	9	24	139	214	135	64	2807
Somero . . . . .	4690	4168	17	505	2497	6808	956	1716	41	86	613	1030	583	146	9786
Suomusjärvi . . . . .	660	591	-	69	381	945	75	132	16	34	114	178	74	28	1317

Maakunta, kunta Landskap, kommun	Asun- toja yhteen- sä Bo- städer inalles	Käytössöolotilanne Användningssyfte			Hallintaperuste - Upplåtelseform										Asunto- väestö yhteensä Bostads- befolk- ning
		Vakinai- sesti asuttuja Perma- nent bebodd	Tilapäi- sesti asuttuja Tillfäl- ligt bo- stads- bruk	Ei asuin- käytössä Inte i bostads- bruk	Omistaa talon Äger huset		Omistaa osakkeen - Äger bost. aktierna		Työ-/virkasuhde asunto - Tjänstebostad		Muu vuokra- asunto- Annan hyresbostadr		Muu/Tuntematon Annan/ okänd		
					Kpl-St	Henki- löitä- Person- er	Kpl- St	Henki- löitä - Person- er	Kpl - St	Henki- löitä- Person- er	Kpl -St	Henki- löitä- Person- er	Kpl -St	Henki- löitä- Person- er	
Särkisalo-Finby . . . .	403	370	-	33	232	557	25	36	32	64	75	137	39	20	814
Taivassalo-Tövsala . .	905	807	1	97	583	1492	95	176	12	24	128	184	87	22	1898
Tarvasjoki . . . . .	799	717	1	81	543	1575	88	139	9	20	63	102	96	44	1880
Turku-Åbo . . . . .	90150	78339	4316	7495	9195	24722	44727	86736	1115	2304	24668	39587	10445	2404	155753
Uusikaupunki-Nystad .	8354	7358	37	959	3077	9013	2030	4270	75	156	2479	4137	693	187	17763
Vahto . . . . .	638	598	-	40	470	1455	92	205	2	7	27	52	47	13	1732
Vehmaa . . . . .	1266	1129	1	136	790	2037	146	246	13	35	177	297	140	42	2657
Velkua . . . . .	105	90	-	15	70	186	4	6	1	7	14	33	16	1	233
Västankfjärd . . . . .	420	367	-	53	284	719	16	43	5	15	35	53	80	46	876
Yläne . . . . .	1101	961	5	135	687	1847	159	259	12	20	95	192	148	25	2343
<b>Satakunta</b>															
Eura . . . . .	4267	3997	4	266	2616	7050	605	1058	96	219	604	1050	346	159	9536
Eurajoki-Euraâminne .	2421	2276	2	143	1701	4931	268	547	17	39	254	433	181	80	6030
Harjavalta . . . . .	4044	3628	72	344	1749	4859	1045	2010	111	200	753	1313	386	102	8484
Honkajoki . . . . .	1003	898	-	105	641	1865	46	86	10	20	170	259	136	75	2305
Huittinen . . . . .	4448	4023	48	377	2214	6090	956	1678	26	57	813	1353	439	135	9313
Jämijärvi . . . . .	1047	928	2	117	690	1944	58	114	9	26	139	238	151	68	2390
Kankaanpää . . . . .	5963	5379	63	521	2711	8012	1090	2240	118	289	1417	2653	627	247	13441
Karvia . . . . .	1422	1283	2	137	910	2580	39	88	23	50	247	437	203	115	3270
Kiukainen . . . . .	1691	1539	1	151	1148	3083	103	179	20	48	235	426	185	78	3814
Kodisjoki . . . . .	239	214	-	25	169	503	14	21	2	7	24	45	30	8	584
Kokemäki-Kumo . . . .	4191	3794	8	389	2582	6905	565	1016	49	133	520	898	475	176	9128
Kullaa . . . . .	760	667	3	90	546	1461	9	22	8	23	95	168	102	31	1705
Köyliö-Kjulo . . . . .	1388	1247	-	141	996	2726	90	145	23	52	120	212	159	47	3182
Lappi . . . . .	1388	1299	1	88	982	2778	140	265	6	10	143	250	117	67	3370
Lavia . . . . .	1168	1024	1	143	753	2070	96	175	8	21	134	201	177	71	2538
Luvia . . . . .	1349	1244	1	104	1029	2992	66	137	6	14	121	235	127	48	3426
Merikarvia-Sastmola .	1882	1684	4	194	1194	3208	79	161	17	40	353	616	239	118	4143
Nakkila . . . . .	2686	2437	15	234	1736	4972	362	660	27	60	307	501	254	58	6251
Noormarkku-Normark	2535	2354	2	179	1660	4853	318	730	20	35	323	629	214	75	6322
Pomarkku-Pämark . .	1220	1090	-	130	801	2268	71	148	12	29	190	327	146	71	2843
Pori-Björneborg . . . .	37404	34001	484	2919	12823	35065	12057	23624	275	553	9007	15184	3242	971	75397
Punkalaidun . . . . .	1866	1636	-	230	1163	3064	171	292	25	80	238	421	269	73	3930
Rauma-Raumo . . . . .	17980	16434	337	1209	5863	16634	6044	12304	458	688	4438	7632	1177	290	37548
Siikainen . . . . .	1019	880	2	137	634	1784	29	63	19	40	173	292	164	63	2242
Säkylä . . . . .	2334	2122	13	199	1366	3784	238	431	152	388	343	613	235	79	5295
Uhvila-Ulvsby . . . . .	5122	4875	22	225	2911	8436	1163	2636	33	67	721	1445	294	149	12733
Vampula . . . . .	880	821	1	58	635	1600	70	103	17	31	68	117	90	58	1909
<b>Häme - Tavastland</b>															
Forssa . . . . .	9840	8910	130	800	2761	7891	3278	6257	108	241	2934	4898	759	188	19475
Hattula . . . . .	3809	3473	17	319	2197	6309	531	1213	109	247	544	1102	428	166	9037
Hauho . . . . .	1899	1654	11	234	1111	2979	197	385	33	77	258	479	300	101	4021
Hausjärvi . . . . .	3394	3154	7	233	2004	5687	497	1063	44	116	538	982	311	186	8034
Humppila . . . . .	1210	1065	2	143	710	1990	164	294	9	19	175	290	152	53	2646

Maakunta, kunta Landskap, kommun	Asun- toja yhteen- sä Bo- städer inalles	Käytössöolotilanne Användningssyfte			Hallintaperuste - Upplåtelseform										Asunto- väestö yhteensä Bostads- befolk- ning
		Vakinai- sesti asuttuja Perma- nent bebodd	Tilapäi- sesti asuttuja Tillfäl- ligt bo- stads- bruk	Ei asuin- käytössä Inte i bostads- bruk	Omistaa talon Äger huset		Omistaa osakkeen -Äger bost. aktierna		Työ-/virkasuhde asunto - Tjänstebostad		Muu vuokra- asunto- Annan hyresbostadr		Muu/Tuntematon Annan/ okänd		
					Kpl-St	Henki- löitä- Person- er	Kpl- St	Henki- löitä - Person- er	Kpl - St	Henki- löitä- Person- er	Kpl -St	Henki- löitä- Person- er	Kpl -St	Henki- löitä- Person- er	
Hämeenlinna- Tavastehus . . . . .	22524	20130	519	1875	5148	14950	9195	17783	445	925	5615	9514	2121	469	43641
Janakkala . . . . .	7107	6474	36	597	3058	8494	1934	3908	154	346	1251	2309	710	257	15314
Jokioinen-Jockis . . . . .	2398	2192	17	189	1467	4200	258	497	95	222	314	590	264	100	5609
Kaivola . . . . .	1566	1437	2	127	909	2415	194	348	29	78	284	517	150	78	3436
Lammi . . . . .	2774	2466	17	291	1405	3879	486	876	81	171	460	839	342	106	5871
Loppi . . . . .	3199	2951	5	243	2001	5601	388	782	47	100	420	818	343	191	7492
Renko . . . . .	1064	949	2	113	679	1883	93	186	13	32	151	232	128	50	2383
Riihimäki . . . . .	12823	11614	173	1036	3388	9560	4681	8912	302	678	3388	5949	1064	303	25402
Tammela . . . . .	2638	2405	13	220	1683	4687	346	680	51	141	240	438	318	146	6092
Tuulos . . . . .	724	646	-	78	446	1178	52	120	16	36	110	225	100	50	1609
Ypäjä . . . . .	1261	1131	3	127	793	2118	116	192	27	70	172	286	153	63	2729
<b>Pirkanmaa - Birkaland</b>															
Hämeenkyrö- Tavastkyro . . . . .	4140	3868	10	262	2366	6577	749	1527	61	158	583	1077	381	232	9571
Ikaalinen-Ikalis . . . . .	3706	3269	70	367	1894	5328	717	1406	16	43	648	1059	431	178	8014
Juupajoki . . . . .	1125	938	3	184	604	1730	71	167	34	68	217	407	199	74	2446
Kangasala . . . . .	8822	8236	27	559	3718	10981	2989	7234	92	210	1291	2733	732	353	21511
Kihniö . . . . .	1106	985	3	118	703	2057	54	118	8	20	180	360	161	87	2642
Kiikoinen . . . . .	611	547	-	64	396	1094	49	81	9	24	86	152	71	24	1375
Kuhmalahti . . . . .	558	485	-	73	353	890	30	57	7	16	78	112	90	47	1122
Kuorevesi . . . . .	1340	1272	9	59	745	1992	168	350	107	262	229	403	91	75	3082
Kuru . . . . .	1359	1240	2	117	784	2099	134	255	26	66	254	486	161	86	2992
Kylmäkoski . . . . .	1151	1003	-	148	677	1948	52	113	17	46	284	460	121	50	2617
Lempäälä . . . . .	6051	5671	15	365	3182	9537	1544	3549	70	173	768	1485	487	226	14970
Luopioinen . . . . .	1103	985	5	113	729	1888	93	172	21	49	99	186	161	100	2395
Längelmäki . . . . .	981	835	1	145	547	1341	103	186	14	45	147	253	170	46	1871
Mouhijärvi . . . . .	1254	1132	4	118	840	2326	111	192	17	37	141	259	145	62	2876
Mänttä . . . . .	3589	3163	61	365	1142	3277	1143	2316	104	206	907	1405	293	57	7261
Nokia . . . . .	11679	10976	30	673	4319	12280	3745	8017	201	439	2673	4953	741	324	26013
Orivesi . . . . .	4275	3781	15	479	1997	5571	954	1805	67	167	729	1347	528	143	9033
Parkano . . . . .	3669	3305	14	350	1933	5566	562	1095	35	105	742	1297	397	193	8256
Pirkkala-Birkala . . . . .	4560	4380	9	171	1818	5388	1730	4427	46	120	722	1544	244	168	11647
Pälkäne . . . . .	1771	1594	3	174	1041	2890	220	442	18	53	266	558	226	105	4048
Ruovesi . . . . .	2744	2424	1	319	1375	3757	341	695	77	192	546	970	405	216	5830
Sahalahti . . . . .	945	869	2	74	526	1478	146	329	14	28	178	318	81	43	2196
Suodenniemi . . . . .	702	613	-	89	410	1086	98	187	4	9	98	163	92	33	1478
Tampere-Tammerfors . . . . .	93623	83254	3665	6704	11203	32093	46340	91313	1274	2513	26532	43001	8274	1999	170919
Toijala . . . . .	3905	3588	7	310	1459	4080	1186	2274	40	78	925	1578	295	122	8132
Urjala . . . . .	2787	2490	8	289	1645	4353	279	478	71	158	456	811	336	131	5931
Valkeakoski . . . . .	9747	9201	43	503	3514	9965	3282	6630	213	423	2131	3804	607	297	21119
Vammala . . . . .	7305	6539	41	725	3597	10053	1611	2913	84	185	1232	2135	781	213	15499
Vesilähti . . . . .	1310	1170	-	140	908	2616	77	197	22	47	120	250	183	92	3202
Viiala . . . . .	2374	2173	1	200	1192	3285	455	939	23	48	485	860	219	66	5198
Vijakkala . . . . .	859	777	1	81	589	1596	61	121	7	18	94	159	108	70	1964
Vilppula . . . . .	2903	2599	3	301	1415	3876	489	997	57	134	616	1043	326	123	6173

Maakunta, kunta Landskap, kommun	Asun- toja yhteen- sä Bo- städer inalles	Käytössöolotilanne Användningssyfte			Hallintaperuste - Upplåtelseform										Asunto- väestö Bostads- befolk- ning
		Vakinai- sesti asuttuja Perma- nent bebodd	Tilapäi- sesti asuttuja Tillfäl- ligt bo- stads- bruk	Ei asuin- käytössä Inte i bostads- bruk	Omistaa talon Äger huset		Omistaa osakkeen -Äger bost. aktierna		Työ-/virkasuhde asunto - Tjänstebostad		Muu vuokra- asunto- Annan hyresbostadr		Muu/Tuntematon Annan/ okänd		
					Kpl-St	Henki- löitä- Person- er	Kpl- St	Henki- löitä - Person- er	Kpl - St	Henki- löitä- Person- er	Kpl -St	Henki- löitä- Person- er	Kpl -St	Henki- löitä- Person- er	
Virrat-Virdois . . . . .	4097	3642	40	415	2024	5856	696	1317	57	134	799	1368	521	220	8895
Ylöjärvi . . . . .	7273	6917	19	337	3302	10066	2526	6406	145	333	812	1781	488	361	18947
Äetsä . . . . .	2346	2120	-	226	1414	3820	330	685	38	100	333	649	231	53	5307
<b>Päijät -Häme</b>															
Asikkala . . . . .	3743	3558	12	173	1972	5527	905	1842	64	155	544	1042	258	159	8725
Hartola . . . . .	2028	1769	4	255	1026	2750	272	465	25	61	411	746	294	88	4110
Heinola . . . . .	7928	7202	85	641	1753	5108	3269	6575	180	346	2088	3783	638	117	15929
Heinolan mlk-Heinola lk	2587	2328	15	244	1578	4431	297	689	77	169	335	668	300	110	6067
Hollola . . . . .	8065	7691	44	330	3596	10724	2463	5968	138	291	1385	2823	483	307	20113
Koski Hl . . . . .	993	892	3	98	615	1755	118	228	14	27	121	257	125	50	2317
Kärkölä . . . . .	2277	2071	7	199	1226	3536	332	694	48	105	420	845	251	133	5313
Lahti-Lahtis . . . . .	47860	43923	828	3109	8278	24510	20691	40468	990	2001	14129	24884	3772	1130	92993
Nastola . . . . .	6284	5900	11	373	2808	8332	1468	3356	110	233	1536	2921	362	181	15023
Padasjoki . . . . .	1981	1758	3	220	1108	2973	187	385	42	98	392	770	252	68	4294
Sysmä . . . . .	2675	2380	3	292	1350	3470	437	781	62	146	477	868	349	111	5376
<b>Kymenlaakso</b>															
<b>Kymmenedalen</b>															
Anjalankoski . . . . .	8387	7657	15	715	4670	12761	1240	2266	198	466	1462	2623	817	276	18392
Elimäki . . . . .	3649	3356	35	258	2031	6067	638	1255	53	110	550	994	377	217	8643
Hamina-Fredrikshamn	5040	4651	43	346	1594	4297	1675	3114	135	289	1166	2053	470	226	9979
Iitti . . . . .	3575	3200	5	370	1856	5083	649	1233	36	80	638	1146	396	107	7649
Jaala . . . . .	951	864	-	87	621	1542	61	113	15	31	147	257	107	47	1990
Kotka . . . . .	27753	25490	421	1842	7641	21194	10526	20819	497	1100	7021	11733	2068	554	55400
Kouvola . . . . .	16460	15060	280	1120	3475	9990	7339	14272	187	385	4305	7021	1154	233	31901
Kuusankoski . . . . .	10387	9454	110	823	4347	11670	2605	4975	249	551	2320	3934	866	204	21334
Miehikkälä . . . . .	1212	1070	-	142	813	2217	42	81	23	52	154	274	180	66	2690
Pyhtää-Pyttis . . . . .	2196	2088	8	100	1498	4170	246	626	24	68	253	431	175	133	5428
Valkeala . . . . .	4713	4246	30	437	2848	8285	526	1242	197	438	617	1204	525	205	11374
Vehkalahti-Veckelax .	4965	4670	6	289	3123	8703	915	2311	44	124	485	942	398	213	12293
Virolahti . . . . .	1792	1643	10	139	1190	3198	104	200	60	122	228	391	210	116	4027
<b>Etelä Karjala</b>															
<b>Södra Karelen</b>															
Imatra . . . . .	15514	14486	103	925	5939	16147	4365	8042	368	852	3864	6692	978	299	32032
Joutseno . . . . .	4917	4641	11	265	2598	7387	968	2004	173	402	887	1670	291	148	11611
Lappeenranta- Villmanstrand . . . . .	27099	24332	1067	1700	8218	23592	8625	16763	492	1049	7859	12881	1905	683	54968
Lemi . . . . .	1251	1194	1	56	862	2543	122	266	13	27	156	276	98	67	3179
Luumäki . . . . .	2464	2254	7	203	1354	3736	331	612	28	64	506	992	245	107	5511
Parikkala . . . . .	2273	2130	3	140	1277	3528	340	586	42	87	434	792	180	88	5081
Rautjärvi . . . . .	2283	2141	5	137	1331	3637	302	593	72	156	425	762	153	66	5214
Ruokolahti . . . . .	2664	2511	6	147	1770	4984	346	680	30	76	338	691	180	49	6480
Saari . . . . .	724	660	-	64	503	1428	20	42	15	35	110	209	76	33	1747
Savitaipale . . . . .	1995	1881	10	104	1214	3361	277	513	16	27	322	614	166	104	4619
Suomenniemi . . . . .	434	399	1	34	282	693	39	80	9	17	66	122	38	23	935
Taipalsaari . . . . .	1787	1683	7	97	1188	3621	264	616	19	43	186	359	130	71	4710

Maakunta, kunta Landskap, kommun	Asun- toja yhteen- sä Bo- städer inalles	Käytössöolotilanne Användningssyfte			Hallintaperuste - Upplåtelseform										Asunto- väestö yhteensä Bostads- befolk- ning
		Vakinai- sesti asuttuja Perman- ent bebodd	Tilapäi- sesti asuttuja Tillfäi- ligt bo- stads- bruk	Ei asuin- käytössä Inte i bostads- bruk	Omistaa talon Äger huset		Omistaa osakkeen -Äger bost. aktierna		Työ-/virkasuhde asunto - Tjänstebostad		Muu vuokra- asunto- hyresbostadr		Muu/Tuntematon Annan/ okänd		
					Kpl-St	Henki- löitä- Person- er	Kpl- St	Henki- löitä - Person- er	Kpl - St	Henki- löitä- Person- er	Kpl -St	Henki- löitä- Person- er	Kpl -St	Henki- löitä- Person- er	
Uukuniemi . . . . .	287	253	4	30	179	489	18	23	14	44	37	55	39	10	621
Ylämaa . . . . .	703	668	-	35	480	1349	41	84	18	39	100	161	64	54	1687
<b>Etelä-Savo</b>															
<b>Södra Savolax</b>															
Anttola . . . . .	829	743	1	85	509	1442	80	160	8	17	159	263	73	25	1907
Enonkoski . . . . .	872	803	3	66	508	1549	74	151	8	20	203	408	79	35	2163
Haukivuori . . . . .	1183	1095	5	83	744	2013	79	135	18	43	235	419	107	52	2662
Heinävesi . . . . .	2391	2161	8	222	1283	3508	379	728	35	94	433	743	261	92	5165
Hirvensalmi . . . . .	1352	1220	1	131	760	1915	169	321	15	34	255	449	153	61	2780
Joroinen-Jorais . . . . .	2581	2412	7	162	1470	4311	410	848	27	72	427	830	247	174	6235
Juva . . . . .	3670	3346	9	315	1858	5380	726	1494	37	89	689	1148	360	133	8244
Jäppilä . . . . .	722	665	1	56	503	1456	47	88	4	10	97	170	71	35	1759
Kangaslampi . . . . .	758	698	2	58	494	1375	36	77	10	28	146	265	72	48	1793
Kangasniemi . . . . .	3111	2874	7	230	1678	4776	654	1258	16	41	468	886	295	113	7074
Kerimäki . . . . .	2647	2470	10	167	1604	4775	412	813	42	99	378	750	211	99	6536
Mikkelin mlk-St Michels lk . . . . .	4536	4272	23	241	2955	8930	597	1440	57	154	610	1139	317	159	11822
Mikkeli-St Michel . . . . .	16591	14767	573	1251	3038	9154	6685	13230	266	599	5146	8840	1456	363	32186
Mäntyharju . . . . .	3683	3252	9	422	1736	4570	660	1219	56	152	782	1394	449	117	7452
Pertunmaa . . . . .	1124	1045	2	77	681	1680	112	181	11	30	230	420	90	31	2342
Pieksämäen mlk- Pieksämäki lk . . . . .	2605	2425	7	173	1684	5144	262	642	41	105	420	793	198	74	6758
Pieksämäki . . . . .	7090	6229	181	680	1827	5461	2623	4805	65	137	1796	3086	779	85	13574
Punkaharju . . . . .	1995	1780	12	203	1065	3074	218	447	49	118	422	849	241	100	4588
Puumala . . . . .	1455	1355	4	96	795	2261	183	350	13	34	363	645	101	54	3344
Rantasalmi . . . . .	2193	1987	5	201	1192	3519	336	587	23	51	412	760	230	96	5013
Ristiina . . . . .	2315	2113	3	199	1303	3623	324	685	31	82	459	817	198	58	5265
Savonlinna-Nyslott . . . . .	14084	12303	604	1177	3597	10823	4803	9716	253	571	4130	6919	1301	298	28327
Savonranta . . . . .	701	624	3	74	392	1068	56	106	9	24	153	302	91	35	1535
Sulkava . . . . .	1665	1508	2	155	998	2825	194	329	30	67	266	500	177	50	3771
Virtasalmi . . . . .	609	549	2	58	369	970	41	82	10	26	122	212	67	18	1308
<b>Pohjois-Savo</b>															
<b>Norra Savolax</b>															
Iisalmi-Idensalmi . . . . .	10646	9683	151	812	3832	11803	3221	6471	178	407	2562	4773	853	230	23684
Juankoski . . . . .	2741	2553	10	178	1572	4520	416	774	30	62	511	929	212	67	6352
Kaavi . . . . .	1845	1709	3	133	1010	2815	269	459	20	66	392	747	154	53	4140
Karttula . . . . .	1395	1304	2	89	914	2706	107	209	13	29	252	464	109	78	3486
Keitele . . . . .	1343	1264	1	78	783	2315	149	271	16	44	294	533	101	74	3237
Kiuruvesi . . . . .	4745	4338	9	398	2465	7578	767	1380	54	131	960	1839	499	285	11213
Kuopio . . . . .	40317	36492	1391	2434	6118	19256	18039	38483	761	1636	12404	21709	2995	1026	82110
Lapinlahti . . . . .	3393	3106	28	259	1917	5725	609	1129	42	105	475	904	350	143	8006
Leppävirta . . . . .	4981	4476	8	497	2467	7356	970	2037	65	156	1009	1721	470	129	11399
Maaninka . . . . .	1712	1595	1	116	1115	3223	186	306	24	63	213	387	174	99	4078
Nilsia . . . . .	3133	2874	9	250	1796	5320	555	1030	18	47	461	843	303	106	7346
Pielavesi . . . . .	2828	2602	13	213	1596	4585	410	679	38	108	488	929	296	151	6452
Rautalampi . . . . .	1817	1720	4	93	1062	3083	216	370	24	54	380	684	135	93	4284

Maakunta, kunta Landskap, kommun	Asun- toja yhteen- sä Bo- städer inalles	Käytössöolotilanne Användningssyfte			Hallintaperuste - Upplåtelseform										Asunto- väestö yhteensä Bostads- befolk- ning
		Vakinal- sesti asuttuja Perman- ent bebodd	Tilapäi- sesti asuttuja Tillfäl- ligt bo- stads- bruk	Ei asuin- käytössä Inte i bostads- bruk	Omistaa talon Äger huset		Omistaa osakkeen -Äger bost. aktierna		Työ-/virkasuhde asunto - Tjänstebostad		Muu vuokra- asunto- Annan hyresbostadr		Muu/Tuntematon Annan/ okänd		
					Kpl-St	Henki- löitä- Person- er	Kpl- St	Henki- löitä - Person- er	Kpl - St	Henki- löitä- Person- er	Kpl -St	Henki- löitä- Person- er	Kpl -St	Henki- löitä- Person- er	

Rautavaara . . . . .	1211	1102	4	105	725	2050	111	209	31	99	225	428	119	42	2828
Siilinjärvi . . . . .	7232	6857	14	361	3438	11238	2171	5141	140	338	1038	2128	445	162	19007
Sonkajärvi . . . . .	2374	2142	4	228	1373	4183	219	458	58	169	438	826	286	113	5749
Suonenjoki . . . . .	3931	3560	21	350	1812	5184	848	1568	48	125	828	1578	395	94	8549
Tervo . . . . .	896	847	1	48	567	1606	64	132	16	35	193	353	56	32	2158
Tuusniemi . . . . .	1599	1486	2	111	929	2488	283	508	15	28	242	415	130	44	3483
Varkaus . . . . .	11932	10605	231	1096	3414	9810	4242	8643	246	513	3010	4749	1020	220	23935
Varpaisjärvi . . . . .	1465	1368	1	96	877	2497	243	474	14	32	206	393	125	49	3445
Vehmersalmi . . . . .	972	919	2	51	643	1810	87	165	17	34	143	237	82	58	2304
Vesanto . . . . .	1357	1281	3	73	839	2332	101	174	19	48	271	482	127	94	3130
Vieremä . . . . .	1856	1652	1	203	1182	3721	121	251	27	61	275	536	251	103	4672

**Pohjois-Karjala  
Norra Karelen**

Eno . . . . .	3435	3138	9	288	1907	5275	393	781	75	164	731	1297	329	98	7615
Ilomantsi-Ilomants . .	3492	3280	8	204	1863	5150	597	1069	97	225	643	1227	292	161	7832
Joensuu . . . . .	24915	22111	929	1875	4814	14538	10045	20036	352	748	7699	13109	2005	403	48834
Juuka . . . . .	3204	2910	17	277	1776	4977	415	773	60	152	612	1149	341	108	7159
Kesälahti . . . . .	1287	1217	-	70	764	2229	146	291	16	43	279	514	82	45	3122
Kiintelysvaara . . . . .	1152	1029	2	121	703	2060	74	146	14	38	235	432	126	54	2730
Kitee . . . . .	4833	4460	11	362	2211	6667	1108	2388	54	143	1067	1802	393	179	11179
Kontiolahti . . . . .	4188	3921	27	240	2542	7745	495	1149	219	527	606	1213	326	136	10770
Liekka . . . . .	7855	7217	62	576	3774	10431	1528	2759	200	492	1654	2954	699	251	16887
Liperi . . . . .	4849	4485	21	343	2838	8348	654	1287	109	267	792	1518	456	187	11607
Nurmes . . . . .	4869	4476	40	353	2290	6533	979	1838	117	281	1062	1916	421	150	10718
Outokumpu . . . . .	4157	3786	35	336	1882	5258	883	1751	53	134	1019	1780	320	81	9004
Polvijärvi . . . . .	2623	2352	6	265	1539	4310	279	463	39	91	466	817	300	123	5804
Pyhäselkä . . . . .	2667	2510	55	102	1630	5217	393	797	23	62	435	833	186	92	7001
Rääkkylä . . . . .	1569	1455	2	112	958	2539	104	210	12	28	351	571	144	68	3416
Tohmajärvi . . . . .	2525	2256	2	267	1438	4089	276	571	32	87	507	880	272	80	5707
Tuupovaara . . . . .	1229	1095	2	132	730	1872	75	126	25	62	247	480	152	54	2594
Valtimo . . . . .	1492	1360	15	117	859	2520	235	427	15	39	218	376	165	78	3440
Värtsilä . . . . .	364	321	3	40	209	560	12	29	9	18	92	124	42	19	750

**Keski-Suomi  
Mellersta Finland**

Hankasalmi . . . . .	2607	2448	4	155	1546	4284	302	547	33	85	510	870	216	128	5914
Joutsa . . . . .	2171	1956	4	211	1063	2926	488	879	15	32	357	642	248	73	4552
Jyväskylä . . . . .	38210	32692	2175	3343	5034	15463	15817	32359	860	1772	12972	20659	3527	806	71059
Jyväskylän mlk- Jyväskylä lk . . . . .	12107	11477	47	583	5383	16227	3440	8135	318	820	2178	4257	788	428	29867
Jämsä . . . . .	5986	5379	65	542	2466	7139	1454	2950	102	269	1348	2482	616	159	12999
Jämsänkoski . . . . .	3746	3308	23	415	1780	4953	631	1278	44	109	951	1594	340	85	8019
Kannonkoski . . . . .	822	728	-	94	495	1375	79	158	8	14	127	270	113	47	1864
Karstula . . . . .	2256	2026	5	225	1313	4001	249	487	36	102	409	795	249	98	5483
Keuruu . . . . .	5772	5144	28	600	2322	6756	1556	3074	200	461	1005	1909	689	171	12371
Kinnula . . . . .	789	747	1	41	514	1840	78	152	6	14	141	244	50	33	2283

Maakunta, kunta Landskap, kommun	Asun- toja yhteen- sä Bo- städer inalles	Käytösöolotilanne Användningssyfte			Hallintaperuste - Upplåtelseform										Asunto- väestö yhteensä Bostads- befolk- ning
		Vakinai- sesti asuttuja Perma- nent bebodd	Tilapäi- sesti asuttuja Tillfä- ligt bo- stads- bruk	Ei asuin- käytössä  Inte i bostads- bruk	Omistaa talon Äger huset		Omistaa osakkeen -Äger bost. aktierna		Työ-/virkasuhde asunto - Tjänstebostad		Muu vuokra- asunto- Annan- hyresbostadr		Muu/Tuntematon  Annan/ okänd		
					Kpl-St	Henki- löitä- Person- er	Kpl- St	Henki- löitä - Person- er	Kpl - St	Henki- löitä- Person- er	Kpl -St	Henki- löitä- Person- er	Kpl -St	Henki- löitä- Person- er	
Kivijärvi . . . . .	787	663	1	123	432	1383	90	158	14	38	119	220	132	33	1832
Konnevesi . . . . .	1496	1309	-	187	894	2614	114	199	14	23	262	455	212	67	3358
Korpilahti . . . . .	2313	2022	10	281	1292	3648	323	664	27	74	346	631	325	107	5124
Kuhmoinen . . . . .	1722	1458	3	261	881	2174	238	427	36	90	274	505	293	79	3275
Kyyjärvi . . . . .	783	695	2	86	481	1511	36	63	13	28	161	314	92	24	1940
Laukaa . . . . .	6352	5896	12	444	3641	11400	906	1896	160	384	1097	2203	548	216	16099
Leivonmäki . . . . .	616	577	2	37	369	936	70	140	8	26	122	234	47	16	1352
Luhanka . . . . .	466	442	-	24	328	871	18	33	8	21	72	127	40	27	1079
Multia . . . . .	1039	932	1	106	621	1693	127	241	11	35	145	276	135	54	2299
Muurame . . . . .	2820	2553	9	258	1421	4434	607	1498	43	97	442	902	307	94	7025
Petäjävesi . . . . .	1680	1495	1	184	923	2604	187	351	44	95	304	592	222	129	3771
Pihtipudas . . . . .	2395	2179	5	211	1392	3971	258	482	38	90	459	893	248	97	5533
Pykkönmäki . . . . .	553	472	2	79	339	946	15	27	3	5	105	224	91	24	1226
Saarjärvi . . . . .	4607	4175	16	416	2450	7256	781	1450	48	135	868	1681	460	155	10677
Sumiainen . . . . .	580	533	-	47	373	1084	56	96	3	7	82	157	66	42	1386
Suolahti . . . . .	2806	2489	41	276	981	2896	612	1212	67	163	836	1625	310	69	5965
Toivakka . . . . .	1019	954	1	64	655	1811	90	200	27	64	163	340	84	31	2446
Uurainen . . . . .	1200	1075	1	124	797	2451	67	155	12	29	180	330	144	61	3026
Viitasaari . . . . .	3768	3345	13	410	1874	5473	684	1351	21	43	767	1423	422	132	8422
Äänekoski . . . . .	6199	5533	85	581	2703	7976	1164	2332	95	227	1616	2837	621	205	13577
<b>Etelä Pohjanmaa</b>															
<b>Södra Österbotten</b>															
Alahämä . . . . .	2050	1947	1	102	1383	4227	162	290	35	86	342	572	128	152	5327
Alajärvi . . . . .	3409	3147	10	252	2299	7786	233	456	33	93	464	894	380	309	9538
Alavus . . . . .	4134	3767	8	359	2508	7740	521	1054	20	46	628	1225	457	223	10288
Evijärvi . . . . .	1191	1148	-	43	847	2658	46	99	9	21	191	350	98	128	3256
Ilmajoki . . . . .	4793	4363	20	410	3231	9851	360	706	63	160	509	954	630	377	12048
Isojoki-Storå . . . . .	1352	1223	1	128	851	2152	113	215	13	30	196	339	179	94	2830
Jalasjärvi . . . . .	4094	3729	3	362	2530	7495	425	840	30	79	608	1100	501	266	9780
Jurva . . . . .	2091	1915	29	147	1420	4216	103	203	23	44	309	567	236	145	5175
Karjoki-Bötom . . . . .	877	780	-	97	584	1594	71	123	6	20	86	132	130	58	1927
Kauhajoki . . . . .	6579	5980	22	577	3817	11217	921	1865	40	109	1087	1948	714	352	15491
Kauhava . . . . .	3486	3188	71	227	2115	6408	354	645	65	153	642	1007	310	212	8425
Kortesjärvi . . . . .	1039	1001	4	34	711	2220	56	94	5	15	165	284	102	125	2738
Kuortane . . . . .	1901	1772	-	129	1265	3788	139	279	16	43	272	565	209	159	4834
Kurikka . . . . .	4615	4251	6	358	2836	8512	529	907	31	90	756	1404	463	245	11158
Lappajärvi . . . . .	1635	1547	18	70	1148	3674	67	123	7	16	267	445	146	162	4420
Lapua-Lappo . . . . .	5714	5376	35	303	3587	11113	707	1284	44	113	882	1527	494	388	14425
Lehtimäki . . . . .	929	820	-	109	595	1849	73	143	8	17	127	188	126	61	2258
Nurmo . . . . .	3529	3375	2	152	2044	6764	767	1838	13	25	461	1024	244	175	9826
Peräseinäjoki . . . . .	1833	1586	1	246	1154	3327	81	142	10	26	293	418	295	154	4067
Seinäjoki . . . . .	13588	12105	323	1160	3687	11421	4982	10222	185	361	3412	6035	1322	257	28296
Soini . . . . .	1189	1047	1	141	780	2452	70	128	15	36	160	245	164	76	2937
Teuva-Östermark . . . . .	2935	2728	10	197	2078	5917	175	322	11	26	366	769	305	200	7234
Töysä . . . . .	1282	1194	2	86	819	2411	101	189	7	11	215	448	140	87	3146

Maakunta, kunta Landskap, kommun	Asun- toja yhteen- sä Bo- städer inalles	Käytössöolotilanne Användningssyfte			Hallintaperuste - Upplåtelseform										Asunto- väestö yhteensä Bostads- befolk- ning
		Vakinai- sesti asuttuja Perma- nent bebodd	Tilapäi- sesti asuttuja Tillfä- ligt bo- stads- bruk	Ei asuin- käytössä Inte i bostads- bruk	Omistaa talon Äger huset		Omistaa osakkeen -Äger bost. aktierna		Työ-/virkasuhde asunto - Tjänstebostad		Muu vuokra- asunto- Annan hyresbostadr		Muu/Tuntematon Annan/ okänd		
					Kpl-St	Henki- löitä- Person- er	Kpl- St	Henki- löitä - Person- er	Kpl - St	Henki- löitä- Person- er	Kpl -St	Henki- löitä- Person- er	Kpl -St	Henki- löitä- Person- er	
Vimpeli . . . . .	1364	1310	4	50	970	3082	66	132	14	32	199	383	115	124	3753
Ylihärmä . . . . .	1309	1255	1	53	862	2534	108	203	9	23	248	423	82	91	3274
Ylistaro . . . . .	2477	2204	-	273	1640	4826	173	353	10	29	296	575	358	140	5923
Ähtäri-Etseri . . . . .	3190	2923	6	261	1689	5128	579	1214	61	163	515	910	346	184	7599
<b>Vaasn rannikkoseutu - Vasa kustregion</b>															
Isokyrö-Storkyro . . .	2302	2077	1	224	1449	4101	198	401	20	52	297	557	338	202	5313
Kaskinen-Kaskö . . .	852	691	3	158	392	1098	98	219	44	104	215	252	103	7	1680
Korsnäs . . . . .	965	899	1	65	726	1926	33	67	2	7	121	212	83	38	2250
Kristinankaupunki- Kristinestad . . . . .	3944	3513	8	423	2366	6461	437	855	28	71	598	1043	515	209	8639
Kruunupyö-Kronoby .	2555	2367	3	185	1854	5963	89	181	17	48	307	540	288	232	6964
Laihia-Laihela . . . . .	3002	2798	1	203	1897	5820	361	739	28	62	362	675	354	278	7574
Luoto-Larsmo . . . . .	1148	1071	9	68	866	3327	37	106	4	9	144	332	97	46	3820
Maalahti-Malax . . . . .	2470	2290	3	177	1741	4654	101	236	19	57	363	666	246	157	5770
Maksamaa-Maxmo . . .	508	454	-	54	372	972	9	27	2	11	79	135	46	8	1153
Mustasaari-Korsholm .	6167	5754	5	408	4058	11821	1046	2880	29	85	522	1086	512	245	16117
Närpiö-Närpes . . . . .	4594	4079	-	515	2996	8165	364	627	20	63	587	1011	627	250	10116
Oravainen-Oravais . .	1127	962	2	163	694	1925	47	83	14	31	218	336	154	53	2428
Pedersöre . . . . .	3478	3194	5	279	2598	8868	120	319	12	42	401	700	347	224	10153
Pietarsaari-Jakobstad	9035	8205	105	725	3473	10417	2490	5024	55	130	2300	3849	717	244	19664
Uusikaarlepyy- Nykarleby . . . . .	3276	2911	32	333	2003	5930	282	554	14	33	560	965	417	174	7656
Vaasa-Vasa . . . . .	27803	23991	1269	2543	5076	14995	11414	24302	553	1185	7487	12716	3273	669	53867
Vähäkyrö-Lillykyro . . .	1930	1797	1	132	1368	4084	143	278	18	44	228	417	173	94	4917
Vöyri-Vörå . . . . .	1713	1509	1	203	1111	3058	80	128	13	37	295	475	214	65	3763
<b>Keski-Pohjanmaa Mellersta Österbotten</b>															
Halsua . . . . .	615	536	1	78	413	1357	19	41	8	15	79	168	96	39	1620
Himanka . . . . .	1216	1110	1	105	842	2735	91	218	4	10	159	332	120	58	3353
Kannus . . . . .	2460	2195	4	261	1349	4454	450	937	18	49	353	668	290	92	6200
Kaustinen-Kaustby . .	1589	1447	8	134	1017	3479	131	300	13	43	248	545	180	130	4497
Kokkola-Karleby . . .	14455	13403	216	836	6062	19478	3850	8311	130	309	3412	6453	1001	322	34873
Kälviä-Kelviä . . . . .	1605	1509	1	95	1122	3772	127	263	12	30	205	481	139	98	4644
Lestijärvi . . . . .	421	356	1	64	258	899	9	21	6	17	78	140	70	24	1101
Lohtaja-Lochteå . . .	1039	962	1	76	745	2547	33	69	7	15	134	301	120	111	3043
Perho . . . . .	1142	1013	3	126	759	2880	33	60	10	17	167	356	173	111	3424
Toholampi . . . . .	1492	1343	5	144	913	3117	177	375	10	30	215	390	177	100	4012
Ullava . . . . .	387	348	-	39	280	963	6	23	2	5	53	112	46	24	1127
Veteli-Vetil . . . . .	1491	1308	-	183	1017	3418	61	144	10	15	190	364	213	89	4030
<b>Pohjois-Pohjanmaa Norra Österbotten</b>															
Alavieska . . . . .	1194	1116	1	77	772	2408	119	218	4	6	185	325	114	68	3025
Haapajärvi . . . . .	3473	3038	32	403	1864	6140	432	837	44	115	689	1232	444	153	8477
Haapavesi . . . . .	3078	2778	13	287	1857	6225	280	518	43	108	588	1214	310	191	8256
Hailuoto-Karlö . . . . .	418	386	1	31	312	839	13	30	1	1	47	84	45	20	974

Maakunta, kunta Landskap, kommun	Asun- toja yhteen- sä Bo- städer inalles	Käytössöoltilanne Användningssyfte			Hallintaperuste - Upplätelseform										Asunto- väestö yhteensä Bostads- befolk- ning
		Vakinai- sesti asuttuja Perma- nent bebodd	Tilapäi- sesti asuttuja Tillfäl- ligt bo- stads- bruk	Ei asuin- käytössä Inte i bostads- bruk	Omistaa talon Äger huset		Omistaa osakkeen -Äger bost. aktierna		Työ-/virkasuhde asunto - Tjänstebostad		Muu vuokra- asunto- Annan hyresbostadr		Muu/Tuntematon Annan/ okänd		
					Kpl-St	Henki- löitä- Person- er	Kpl- St	Henki- löitä - Person- er	Kpl - St	Henki- löitä- Person- er	Kpl -St	Henki- löitä- Person- er	Kpl -St	Henki- löitä- Person- er	
Haukipudas . . . . .	5108	4872	6	230	3256	10558	635	1646	20	57	924	1975	273	133	14369
Ii . . . . .	2326	2190	6	130	1551	4703	233	491	18	44	346	735	178	106	6079
Kalajoki . . . . .	3437	3250	10	177	2370	7659	307	540	33	91	487	913	240	150	9353
Kempele . . . . .	3439	3342	10	87	2040	7194	759	1991	19	38	503	1172	118	90	10485
Kestliä . . . . .	779	737	3	39	510	1535	57	111	14	23	139	258	59	32	1959
Kiiminki . . . . .	2889	2810	3	76	1846	6374	669	2029	5	12	249	591	120	83	9089
Kuivaniemi . . . . .	958	868	-	90	613	1768	51	93	15	41	179	358	100	41	2301
Kuusamo . . . . .	6805	5964	35	806	3334	11581	1253	2825	111	362	1255	2381	852	410	17559
Kärsämäki . . . . .	1412	1234	1	177	818	2685	146	258	16	40	244	509	188	78	3570
Liminka-Limingo . . . . .	1864	1771	8	85	1257	4148	168	354	34	84	276	588	129	108	5282
Lumijoki . . . . .	634	604	1	29	425	1303	35	61	6	19	129	215	39	26	1624
Merijärvi . . . . .	485	444	1	40	332	1174	16	26	6	24	78	173	53	23	1420
Muhos . . . . .	3063	2875	9	179	1780	5436	350	732	101	221	614	1279	218	111	7779
Nivala . . . . .	4280	3827	17	436	2560	8867	457	860	22	60	757	1314	484	238	11339
Oulainen . . . . .	3461	3107	104	250	1760	5697	671	1278	36	106	689	1161	305	107	8349
Oulunsalo . . . . .	1970	1888	2	80	1282	5149	390	1154	17	54	178	443	103	92	6892
Oulu-Uleåborg . . . . .	50819	44868	2031	3920	10328	33160	20148	41355	967	2078	14120	25577	5256	1054	103224
Pattijoki . . . . .	1907	1860	1	46	1477	5140	178	443	10	26	162	351	80	53	6013
Piippola . . . . .	580	521	1	58	347	1132	35	69	4	12	129	215	65	44	1472
Pudasjärvi . . . . .	4248	3808	7	433	2453	8141	515	990	98	234	636	1395	546	233	10993
Pulkkila . . . . .	807	744	3	60	486	1486	85	163	5	14	164	309	67	22	1994
Pyhäjoki . . . . .	1440	1327	-	113	1034	3224	66	114	6	8	193	374	141	80	3800
Pyhäntä . . . . .	739	663	3	73	418	1590	54	104	2	5	198	352	67	34	2085
Pyhäsaarni . . . . .	3190	2835	8	347	1700	5289	444	777	83	180	562	1105	401	170	7521
Raahe-Brahestad . . . . .	7640	6864	240	536	3123	10255	1476	3108	135	311	2448	3953	458	135	17762
Rantsila . . . . .	932	843	3	86	610	1811	58	113	13	30	174	261	77	53	2268
Reisjärvi . . . . .	1305	1172	3	130	810	2840	126	256	22	39	186	331	161	98	3564
Ruukki . . . . .	1893	1756	4	133	1218	3928	152	254	32	80	326	630	165	65	4957
Sievi . . . . .	1709	1539	-	170	1139	3903	81	139	11	19	280	545	198	83	4689
Siikajoki . . . . .	512	494	-	18	397	1322	9	13	6	9	66	138	34	40	1522
Taivalkoski . . . . .	1977	1803	3	171	1195	4217	159	327	65	164	374	791	184	80	5579
Temmes . . . . .	291	266	1	24	201	589	9	21	1	5	53	94	27	10	719
Tymävä . . . . .	1362	1299	-	63	934	3139	150	338	12	25	185	369	81	38	3909
Utajärvi . . . . .	1467	1358	5	104	916	2783	93	181	14	28	319	544	125	78	3614
Vihanti . . . . .	1489	1399	2	88	968	2987	166	300	10	25	235	467	110	59	3838
Yli-Ii . . . . .	825	743	-	82	599	2171	33	76	12	29	83	179	98	33	2488
Ylikiminki . . . . .	1159	1072	-	87	837	2829	51	138	14	35	126	289	131	99	3390
Ylivieska . . . . .	5430	4919	45	466	2704	8862	1076	2114	36	87	1189	2093	425	134	13290
<b>Kainuu - Kajanaland</b>															
Hyrnsalmi . . . . .	1619	1447	3	169	959	2900	134	305	31	80	330	617	165	36	3938
Kajaani-Kajana . . . . .	16695	15090	480	1125	4871	15270	5875	12646	377	866	4279	7430	1293	247	36459
Kuhmo . . . . .	5101	4700	11	390	2721	8489	888	1665	88	238	975	1932	429	177	12501
Paltamo . . . . .	2070	1887	8	175	1154	3370	161	313	53	134	502	944	200	74	4835
Puolanka . . . . .	1926	1657	4	265	1017	3048	249	488	44	105	326	650	290	65	4356
Ristijärvi . . . . .	871	764	2	105	534	1577	31	60	24	60	162	293	120	46	2036

Maakunta, kunta Landskap, kommun	Asun- toja yhteen- sä Bo- städer inalles	Käytössöolotilanne Användningssyfte			Hallintaperuste - Upplåtelseform										Asunto- väestö yhteensä Bostads- befolk- ning
		Vakinai- sesti asuttuja Perma- nent bebodd	Tilapäi- sesti asuttuja Tillfäl- ligt bo- stads- bruk	Ei asuin- käytössä Inte i bostads- bruk	Omistaa talon Äger huset		Omistaa osakkeen -Äger bost. aktierna		Työ-/virkasuhde asunto - Tjänstebostad		Muu vuokra- asunto- Annan hyresbostadr		Muu/Tuntematon Annan/ okänd		
					Kpl-St	Henki- löitä- Person- er	Kpl- St	Henki- löitä - Person- er	Kpl - St	Henki- löitä- Person- er	Kpl -St	Henki- löitä- Person- er	Kpl -St	Henki- löitä- Person- er	
Sotkamo . . . . .	4657	4355	16	286	2575	7788	803	1684	57	124	810	1584	412	257	11437
Suomussalmi . . . . .	4931	4488	28	415	2634	8186	708	1455	139	362	893	1897	557	248	12148
Vaala . . . . .	1841	1720	6	115	1143	3189	170	340	67	177	312	628	149	89	4423
Vuolijoki . . . . .	1349	1165	3	181	619	1864	186	437	81	197	277	478	186	39	3015
<b>Lappi - Lappland</b>															
Enontekiö-Enontekis . . . . .	1021	879	1	141	666	1957	6	14	55	114	151	308	143	47	2440
Inari-Enare . . . . .	3375	2892	11	472	1788	5198	200	463	188	470	645	1451	554	175	7757
Kemi . . . . .	12182	11112	206	864	3910	11225	3564	6788	323	609	3497	6055	888	136	24813
Kemijärvi . . . . .	5339	4724	42	573	2322	6702	887	1895	155	418	1413	2641	562	226	11882
Keminmaa . . . . .	3597	3412	5	180	2134	6542	661	1578	22	68	543	1098	237	127	9413
Kittilä . . . . .	2742	2359	2	381	1626	4515	74	157	69	177	552	1011	421	135	5995
Kolari . . . . .	2035	1700	6	329	1278	3665	31	86	59	144	361	655	306	83	4633
Muonio . . . . .	1140	972	-	168	773	2287	4	11	36	97	142	315	185	48	2758
Pelkosenniemi . . . . .	677	547	-	130	365	1022	22	54	27	54	125	236	138	38	1404
Pello . . . . .	2258	2035	2	221	1621	4703	64	143	30	79	298	567	245	77	5569
Posio . . . . .	2008	1830	6	172	1311	4125	133	275	39	111	314	684	211	103	5298
Ranua . . . . .	2020	1824	5	191	1162	4208	196	437	46	116	374	780	242	105	5646
Rovaniemen mik- Rovaniemi lk . . . . .	8276	7457	11	808	5051	15125	680	1731	279	744	1314	2897	952	392	20889
Rovaniemi . . . . .	17602	15094	836	1672	3328	10279	6415	13125	390	866	5476	9466	1993	344	34080
Salla . . . . .	2584	2215	4	365	1436	4215	224	493	48	139	470	952	406	131	5930
Savukoski . . . . .	723	646	2	75	473	1348	18	36	40	86	100	185	92	36	1691
Simo . . . . .	1627	1486	5	136	1166	3494	36	85	18	41	258	494	149	58	4172
Sodankylä . . . . .	4369	3934	18	417	2264	6799	472	1058	234	619	886	1892	513	196	10564
Tervola . . . . .	1862	1622	19	221	1175	3116	53	104	44	114	315	687	275	77	4098
Tornio-Torneå . . . . .	9545	8737	38	770	4663	14649	1707	3684	170	396	2246	4129	759	231	23089
Utsjoki . . . . .	651	541	2	108	389	1161	5	13	38	91	107	199	112	29	1493
Ylitornio-Övertorneå . . . . .	2652	2304	9	339	1723	4903	148	330	54	123	338	673	389	101	6130
<b>Ahvenanmaa- Åland</b>															
Brändö . . . . .	247	224	1	22	166	388	5	16	3	4	36	92	37	19	519
Eckerö . . . . .	359	319	-	40	263	678	-	0	3	9	42	76	51	17	780
Finström . . . . .	916	822	-	94	632	1739	37	72	12	25	102	213	133	65	2114
Föglö . . . . .	284	259	-	25	192	470	1	2	1	2	47	73	43	32	579
Geta . . . . .	201	183	-	18	151	382	1	4	3	12	23	46	23	12	456
Hammarland . . . . .	523	477	-	46	395	1082	4	22	-	0	59	119	65	36	1259
Jomala . . . . .	1212	1120	-	92	884	2511	49	110	18	35	129	283	132	75	3014
Kumlinge . . . . .	198	187	-	11	151	365	1	2	7	24	16	27	23	16	434
Kökar . . . . .	136	123	-	13	107	270	2	5	1	1	5	7	21	9	292
Lemland . . . . .	514	469	-	45	412	1174	3	4	1	6	40	75	58	25	1284
Lumparland . . . . .	124	120	-	4	104	292	-	0	1	5	13	18	6	2	317
Maarianhamina- Mariehamn . . . . .	5456	4830	16	610	1649	4426	983	1866	151	267	1929	3465	744	201	10225
Saltvik . . . . .	685	630	1	54	506	1343	11	15	2	3	78	156	88	50	1567
Sottunga . . . . .	61	55	-	6	42	106	-	0	-	0	8	13	11	5	124
Sund . . . . .	424	391	-	33	304	716	2	4	1	9	58	125	59	35	889
Vårdö . . . . .	171	148	-	23	119	314	-	0	1	5	17	32	34	16	367

Taulukko 8. Asunnot varustetason ja keskipinta-alan sekä asutokunnat asumisväljyyden mukaan 31.12.1993  
 Tabell 8. Bostaden efter utrustningsstandard och medelarea samt bostadshushåll efter boendetätthet

Alue, Område	Asuntoja yhteensä- Bostäder inalles	Vakin. asutuja asuntoja Stadigva- rande bebodda bostäder	Vailla vakinsia asukkaita Utan stadigva- rande invånare	Asunto- kuntia yhteensä Bostads- hushåll inalles	Henkilöitä yhteensä Personer inalles	Pinta-ala/ asunto Area/ lägenhet	Pinta-ala/ henkilö Area/per- son	Ahtaasti asuvia Trångbodda		Puutt. tai eritt. puutt. varustettuja asuntoja Bristf. /ytt. bristf. utrustade bostäder
								Asunto- kuntia Bostads- hushåll	Henkilöitä Personer	
<b>KOKO MAA - HELA LANDET . . . . .</b>	2331406	2120574	210832	2119589	5005068	75,1	32,6	350955	1429060	374015
<b>KAUPUNKIMAISET KUNNAT</b>										
URBANA KOMMUNER . . . . .	1428991	1299256	129735	1296491	2871718	69,4	32,2	197276	765302	142902
<b>TAAJAAN ASUTUT KUNNAT</b>										
TÅTORTSKOMMUNER . . . . .	342740	313640	29100	313868	806875	83,9	33,3	55612	236624	69895
<b>MAASEUTUMAISET KUNNAT</b>										
LANDSBYGDSKOMMUNER . . . . .	559675	507678	51997	509230	1326475	84,4	33,1	98067	427134	161218
<b>UUDENMAAN LÄÄNI</b>										
NYLANDS LÄN . . . . .	617406	570830	46576	569883	1271533	70,4	32,1	90332	348431	57508
<b>TURUN-PORIN LÄÄNI</b>										
ÅBO-BJÖRNEBORGS LÄN . . . . .	333197	299426	33771	299267	687750	77,6	34,8	43964	174221	64023
<b>HÄMEEN LÄÄNI</b>										
TAVASTEHS LÄN . . . . .	344239	312666	31573	312155	712143	74,0	33,3	48140	191178	57496
<b>KYMEN LÄÄNI</b>										
KYMMENE LÄN . . . . .	155475	142682	12793	142681	330021	74,9	33,2	21635	86168	30654
<b>MIKKELIN LÄÄNI</b>										
S:T MICHELS LÄN . . . . .	95980	86375	9605	86296	205121	75,5	32,7	14666	59536	20967
<b>POHJOIS-KARJALAN LÄÄNI</b>										
NORRA KARELENS LÄN . . . . .	80705	73379	7326	73185	175970	73,4	31,4	14998	59736	18209
<b>KUOPION LÄÄNI</b>										
KUOPIO LÄN . . . . .	115721	105535	10186	105462	255204	73,7	31,2	20567	83039	21469
<b>KESKI-SUOMEN LÄÄNI</b>										
MELLERSTA FINLANDS LÄN . . . . .	117667	104702	12965	104647	254083	74,2	31,6	19224	79864	22555
<b>VAASAN LÄÄNI</b>										
VASA LÄN . . . . .	187366	169773	17593	169929	444472	83,8	32,9	28524	126695	36029
<b>OULUN LÄÄNI</b>										
ULEÅBORGS LÄN . . . . .	183854	166527	17327	166880	443281	79,4	30,8	33285	152616	29021
<b>LAPIN LÄÄNI</b>										
LAPPLANDS LÄN . . . . .	88285	78322	9963	78545	200657	78,1	31,5	14530	62940	14148
<b>AHVENANMAAN MAAKUNTA</b>										
LANDSKAPET ÅLAND . . . . .	11511	10357	1154	10659	24833	89,6	39,0	1090	4636	1936
<b>SEUTUKUNNAT MAAKUNNITTAIN REGIONKOMMUNERNA EFTER LANDSKAP</b>										
<b>UUSIMAA- NYLAND . . . . .</b>	617406	570830	46576	569883	1271533	70,4	32,1	90332	348431	57508
HELSINGIN SEUTUKUNTA . . . . .	510164	474166	35998	472867	1034133	68,0	31,6	73771	280457	36120
LOHJAN SEUTUKUNTA . . . . .	32507	29531	2976	29556	72974	80,7	33,3	5371	21780	5669
TAMMISAAREN SEUTUKUNTA . . . . .	21310	18602	2708	18861	44015	79,6	34,9	2988	12249	4270
ORIMATTILAN SEUTUKUNTA . . . . .	15212	13985	1227	13994	35092	87,2	35,4	2265	9509	3249
PORVOON SEUTUKUNTA . . . . .	28841	26035	2806	26045	65628	83,2	33,6	4654	19347	5825
LOVIISAN SEUTUKUNTA . . . . .	9372	8511	861	8560	19691	81,8	36,3	1283	5089	2375
<b>VARSINAIS-SUOMI-EGENTLIGA FINLAND . . . . .</b>	210516	187833	22683	187539	422499	75,8	34,7	27196	106421	37366
ÅBOLAND-TURUNMAAN SEUTUKUNTA . . . . .	11353	10083	1270	10151	23849	82,9	36,0	1568	6452	3161
SALON SEUTUKUNTA . . . . .	28276	25787	2489	25812	59305	80,7	35,7	3802	15044	6437

Alue, Område	Asuntoja yhteensä Bostäder inalles	Vakin. asuttuja asuntoja Stadigvarande bebodda bostäder	Vailla vakinsia asukkaita Utan stadigvarande invånare	Asunto-kuntia yhteensä Bostads-hushåll inalles	Henkilöitä yhteensä Personer inalles	Pinta-ala/ asunto Area/ lägenhet	Pinta-ala/ henkilö Area/per- son	Ahtaasti asuvia Trångbodda		Puutt. tai erit. puutt. varustettuja asuntoja Bristf. /ytt. utrustade bostäder
								Asunto-kuntia Bostads-hushåll	Henkilöitä Personer	
TURUN SEUTUKUNTA . . . . .	133597	118801	14796	118450	258570	71,7	34,0	16771	63842	17900
VAKKA-SUOMEN SEUTUKUNTA . . . . .	19682	17488	2194	17475	42745	83,3	35,1	2692	11253	4566
LOIMAAN SEUTUKUNTA . . . . .	17608	15674	1934	15651	38030	86,4	36,4	2363	9830	5302
<b>SATAKUNTA . . . . .</b>	<b>111717</b>	<b>101774</b>	<b>9943</b>	<b>101836</b>	<b>241397</b>	<b>80,6</b>	<b>34,9</b>	<b>15151</b>	<b>61233</b>	<b>23789</b>
RAUMAN SEUTUKUNTA . . . . .	27986	25759	2227	25800	60988	81,4	35,3	3572	14594	5199
KAAKKOIS-SATAKUNNAN SEUTUKUNTA . . . . .	19151	17271	1880	17309	41374	85,2	36,7	2443	10004	4927
PORIN SEUTUKUNTA . . . . .	51076	46668	4408	46698	108739	77,9	34,3	6782	26932	9506
POHJOIS-SATAKUNNAN SEUTUKUNTA . . . . .	13504	12076	1428	12029	30296	82,1	33,5	2354	9703	4157
<b>HÄME-TAVASTLAND . . . . .</b>	<b>78230</b>	<b>70651</b>	<b>7579</b>	<b>70621</b>	<b>162787</b>	<b>76,2</b>	<b>33,9</b>	<b>10775</b>	<b>43085</b>	<b>14565</b>
HÄMEENLINNAN SEUTUKUNTA . . . . .	41467	37229	4238	37207	85292	76,0	34,1	5500	22074	7465
RIIHIMÄEN SEUTUKUNTA . . . . .	19416	17719	1697	17724	40939	74,9	33,0	2803	11181	3578
FORSSAN SEUTUKUNTA . . . . .	17347	15703	1644	15690	36556	78,1	34,5	2472	9830	3522
<b>PIRKANMAA - BIRKALAND . . . . .</b>	<b>205770</b>	<b>186041</b>	<b>19729</b>	<b>185683</b>	<b>424503</b>	<b>74,2</b>	<b>33,4</b>	<b>28917</b>	<b>114782</b>	<b>36349</b>
LUOTEIS-PIRKANMAAN SEUTUKUNTA . . . . .	13480	12204	1276	12209	30471	83,2	34,1	2214	9255	3863
KAAKKOIS-PIRKANMAAN SK . . . . .	4377	3933	444	4015	9886	85,1	35,2	697	2918	1438
ETELÄ-PIRKANMAAN SEUTUKUNTA . . . . .	19964	18455	1509	18432	42973	78,8	34,5	2669	10796	4416
TAMPEREEN SEUTUKUNTA . . . . .	134572	121736	12836	121156	269558	70,8	32,8	18113	70602	17776
ITÄ-PIRKANMAAN SEUTUKUNTA . . . . .	6381	5554	827	5573	13394	79,3	34,0	1000	4125	1924
KOILLIS-PIRKANMAAN SEUTUKUNTA . . . . .	7832	7034	798	7043	16552	76,5	33,4	1135	4547	1566
POHJOIS-PIRKANMAAN SEUTUKUNTA . . . . .	8200	7306	894	7363	17815	80,0	33,7	1472	5972	2498
LOUNAI-PIRKANMAAN SEUTUKUNTA . . . . .	10964	9819	1145	9892	23854	83,1	35,4	1617	6567	2868
<b>PÄIJÄT-HÄME . . . . .</b>	<b>86421</b>	<b>79472</b>	<b>6949</b>	<b>79452</b>	<b>180255</b>	<b>72,6</b>	<b>32,7</b>	<b>12311</b>	<b>48725</b>	<b>12704</b>
LAHDEN SEUTUKUNTA . . . . .	71203	65793	5410	65743	148707	72,4	32,7	10065	39878	9450
HEINOLAN SEUTUKUNTA . . . . .	10515	9530	985	9544	22024	72,4	32,2	1534	6003	1635
SYSMÄN SEUTUKUNTA . . . . .	4703	4149	554	4165	9524	77,0	34,7	712	2844	1619
<b>KYMENLAAKSO KYMMENEDALEN . . . . .</b>	<b>91080</b>	<b>83449</b>	<b>7631</b>	<b>83517</b>	<b>191458</b>	<b>74,9</b>	<b>33,5</b>	<b>12303</b>	<b>48929</b>	<b>18076</b>
KOUVOLAN SEUTUKUNTA . . . . .	48122	43837	4285	43839	101363	76,2	33,8	6152	25064	9565
KOTKA-HAMINAN SEUTUKUNTA . . . . .	42958	39612	3346	39678	90095	73,5	33,1	6151	23865	8511
<b>ETELÄ-KARJALA SÖDRA KARELEN . . . . .</b>	<b>64395</b>	<b>59233</b>	<b>5162</b>	<b>59164</b>	<b>138563</b>	<b>74,8</b>	<b>32,8</b>	<b>9332</b>	<b>37239</b>	<b>12578</b>
LAPPEENRANNAN SEUTUKUNTA . . . . .	35183	31895	3288	31891	73849	73,2	32,5	5026	19719	5541
SAVITAIPALEEN SEUTUKUNTA . . . . .	5467	5157	310	5117	13397	87,2	33,9	919	3978	1644
IMATRAN SEUTUKUNTA . . . . .	20461	19138	1323	19110	43813	73,8	32,7	2855	11328	4131
KÄRKIKUNTIEN SEUTUKUNTA . . . . .	3284	3043	241	3046	7504	78,8	32,9	532	2214	1262
<b>ETELÄ-SAVO- SÖDRA SAVOLAX . . . . .</b>	<b>80762</b>	<b>72696</b>	<b>8066</b>	<b>72587</b>	<b>173573</b>	<b>75,8</b>	<b>32,7</b>	<b>12420</b>	<b>50689</b>	<b>17713</b>
MIKKELIN SEUTUKUNTA . . . . .	33541	30286	3255	30181	70752	74,8	32,9	4960	19962	6656
JUVAN SEUTUKUNTA . . . . .	8983	8196	787	8198	20417	82,5	33,9	1455	6085	2752
SAVONLINNAN SEUTUKUNTA . . . . .	20299	17980	2319	17968	43135	73,7	31,7	3249	13152	3924
JOROISTEN SEUTUKUNTA . . . . .	5730	5271	459	5266	13188	80,0	32,4	1056	4431	1907
PIEKSÄMÄEN SEUTUKUNTA . . . . .	12209	10963	1246	10974	26081	75,5	32,8	1700	7059	2474

Alue, Område	Asuntoja yhteensä- Bostäder inalles	Vakin. asuttuja asuntoja Stadigvarande bebodda bostäder	Vailla vakinsia asukkaita Utan stadigvarande invånare	Asunto- kuntia yhteensä Bostads- hushåll inalles	Henkilöitä yhteensä Personer inalles	Pinta-ala/ asunto Area/ lägenhet	Pinta-ala/ henkilö Area/per- son	Ahtaasti asuvia Trångbodda		Puutt. tai eritt. puutt. varustettuja asuntoja Bristf. /ytt. utrustade bostäder
								Asunto- kuntia Bostads- hushåll	Henkilöitä Personer	
<b>POHJOIS-SAVO - NORRA SAVOLAX</b> .....	115721	105535	10186	105462	255204	73,7	31,2	20567	83039	21469
YLÄ-SAVON SEUTUKUNTA .....	30362	27750	2612	27783	70645	77,4	31,1	5902	24689	7766
KUOPION SEUTUKUNTA .....	48521	44268	4253	44188	103354	69,8	30,6	8033	31458	4487
KOILLIS-SAVON SEUTUKUNTA .....	10529	9724	805	9640	24073	76,8	31,5	2249	9044	3364
VARKAUDEN SEUTUKUNTA .....	16913	15081	1832	15153	35541	72,9	32,0	2639	10652	2950
SISÄ-SAVON SEUTUKUNTA .....	9396	8712	684	8698	21591	79,8	32,8	1744	7196	2902
<b>POHJOIS-KARJALA- NORRA KARELEN</b> .....	80705	73379	7326	73185	175970	73,4	31,4	14998	59736	18209
OUTOKUMMUN SEUTUKUNTA .....	6780	6138	642	6095	14764	74,9	31,8	1365	5461	2080
JOENSUUN SEUTUKUNTA .....	41206	37194	4012	37164	88524	72,6	31,4	6942	27729	6091
ILOMANTSIN SEUTUKUNTA .....	4721	4375	346	4311	10331	71,8	30,8	1023	3873	1778
KESKI-KARJALAN SEUTUKUNTA .....	10578	9709	869	9699	24167	76,7	31,6	2112	8667	3184
PIELISEN KARJALAN SEUTUKUNTA .....	17420	15963	1457	15916	38184	73,3	31,3	3556	14006	5076
<b>KESKI-SUOMI MELLERSTA FINLAND</b> .....	117667	104702	12965	104647	254083	74,2	31,6	19224	79864	22555
JYVÄSKYLÄN SEUTUKUNTA .....	59489	52618	6871	52526	124065	70,3	31,2	9001	36550	6545
KAARK. KESKI-SUOMEN SK .....	6879	6377	502	6384	15349	79,1	33,5	1228	4961	2303
KEURUUN SEUTUKUNTA .....	9691	8646	1045	8644	21584	77,0	31,7	1771	7466	2658
JÄMSÄN SEUTUKUNTA .....	13767	12167	1600	12179	29445	76,8	32,6	2149	9005	3563
ÄÄNEKOSKEN SEUTUKUNTA .....	11081	9864	1217	9875	24315	74,9	31,2	1928	7882	2594
SAARIJÄRVEN SEUTUKUNTA .....	9808	8759	1049	8760	23059	81,7	31,6	1862	8277	2882
VIITASAAREN SEUTUKUNTA .....	6952	6271	681	6279	16266	81,6	32,0	1285	5723	2010
<b>ETELÄ-POHJANMAA SÖDRA ÖSTERBOTTEN</b> .....	82585	75681	6904	75748	200220	84,7	32,8	13279	58717	18985
SUUPOHJAN SEUTUKUNTA .....	13834	12626	1208	12653	32711	84,8	33,5	2228	9455	4108
POHJ. SEINÄNAAPUR. SEUTUKUNTA .....	24387	22047	2340	22043	56088	81,4	33,0	3386	14615	3738
ETEL. SEINÄNAAPUR. SEUTUKUNTA .....	10542	9566	976	9564	25000	84,3	33,0	1719	7413	3101
KUUSIOKUNTIEN SEUTUKUNTA .....	12625	11523	1102	11606	31201	83,5	31,7	2474	10823	3685
HÄRMÄNMAAN SEUTUKUNTA .....	12559	11766	793	11747	31479	88,2	33,4	1912	8630	2608
JÄRVISEUDUN SEUTUKUNTA .....	8638	8153	485	8135	23741	91,2	31,6	1560	7781	1745
<b>VAASAN RANNIKKOSEUTU VASA KUSTREGION</b> .....	76869	68562	8307	68577	172105	81,4	33,5	10622	45500	12959
KYRÖNMAAN SEUTUKUNTA .....	7234	6672	562	6661	17811	87,7	33,5	1208	5171	1988
VAASAN SEUTUKUNTA .....	40753	35859	4894	35843	85430	76,3	33,3	5653	22779	5953
SYDÖSTERBOTT. KUSTREG. ....	9390	8283	1107	8287	20460	89,6	37,3	976	4086	2109
JAKOBSTADSREGION .....	19492	17748	1744	17786	48404	85,9	32,3	2785	13464	2909
<b>KESKI-POHJANMAA MELLERSTA ÖSTERBOTTEN</b> .....	27912	25530	2382	25604	72147	87,9	31,8	4623	22478	4085
KAUSTISEN SEUTUKUNTA .....	7137	6351	786	6374	19916	93,8	30,5	1352	7304	1419
KOKKOLAN SEUTUKUNTA .....	20775	19179	1596	19230	52231	85,9	32,2	3271	15174	2666
<b>POHJOIS-POHJANMAA NORRA ÖSTERBOTTEN</b> .....	142794	129254	13540	129511	347908	80,0	30,7	25968	121259	21433
OULUN SEUTUKUNTA .....	67706	61041	6665	60980	152732	75,7	31,3	10735	46729	6147
LAKEUDEN SEUTUKUNTA .....	5083	4783	300	4791	13834	87,0	30,5	1088	5314	1092

Alue, Område	Asuntoja yhteensä- Bostäder inalles	Vakin. asuttuja asuntoja Stadigvårande bebodda bostäder	Vailla vakinsia asukkaita Utån stadigvårande invånare	Asunto-kuntia yhteensä Bostads-hushåll inalles	Henkilöitä yhteensä Personer inalles	Pinta-ala/ asunto Area/ lägenhet	Pinta-ala/ henkilö Area/per- son	Ahtaasti asuvia Trångbodda		Puutt. tai eritt. puutt. varustettuja asuntoja Bristf. /ytt. bristf. utrustade bostäder
								Asunto-kuntia Bostads-hushåll	Henkilöitä Personer	
IIN SEUTUKUNTA	6735	6231	504	6201	17838	83,5	29,7	1562	7488	1880
RAAHEN SEUTUKUNTA	14881	13700	1181	13733	37966	83,8	31,0	2749	13124	2086
SIIKALATVAN SEUTUKUNTA	2905	2665	240	2664	7516	83,4	30,2	622	3121	810
NIVALA-HAAPAJÄRVEN SEUTUKUNTA	16738	14884	1854	14862	42726	83,0	29,8	3406	16841	4120
YLIVIESKAN SEUTUKUNTA	15716	14375	1341	14420	40250	84,9	31,2	2793	13693	2558
KOILLISMAAN SEUTUKUNTA	13030	11575	1455	11860	35046	83,7	29,0	3013	14949	2740
<b>KAINUU - KAJANALAND</b>	<b>41060</b>	<b>37273</b>	<b>3787</b>	<b>37369</b>	<b>95373</b>	<b>77,3</b>	<b>31,1</b>	<b>7317</b>	<b>31357</b>	<b>7588</b>
YLÄ-KAINUUN SEUTUKUNTA	15418	14012	1406	14058	37493	80,9	30,9	2985	13120	3929
KAJAANIN SEUTUKUNTA	25642	23261	2381	23311	57880	75,1	31,1	4332	18237	3659
<b>LAPPI - LAPPLAND</b>	<b>88285</b>	<b>78322</b>	<b>9963</b>	<b>78545</b>	<b>200657</b>	<b>78,1</b>	<b>31,5</b>	<b>14530</b>	<b>62940</b>	<b>14148</b>
ROVANIEMEN SEUTUKUNTA	25878	22551	3327	22626	55368	73,8	31,5	3833	16047	2560
KEMI-TORNION SEUTUKUNTA	28813	26369	2444	26303	65536	78,3	32,1	4465	19079	3874
TORNIONLAAKSON SEUTUKUNTA	4910	4339	571	4331	11700	87,0	33,3	809	3621	1141
KOILLIS-LAPIN SEUTUKUNTA	9323	8132	1191	8164	20980	78,5	31,4	1577	6727	2198
POSIO-RANUAN SEUTUKUNTA	4028	3654	374	3662	10962	86,0	29,3	909	4663	908
TUNTURI-LAPIN SEUTUKUNTA	6938	5910	1028	6004	16105	82,3	31,9	1268	5534	1732
YLÄLAPIN SEUTUKUNTA	8395	7367	1028	7455	20006	78,3	30,0	1669	7269	1735
<b>AHVENANMAA - ÅLAND</b>	<b>11511</b>	<b>10357</b>	<b>1154</b>	<b>10659</b>	<b>24833</b>	<b>89,6</b>	<b>39,0</b>	<b>1090</b>	<b>4636</b>	<b>1936</b>
MARIEHAMNS RK	10414	9361	1053	9624	22454	89,5	39,0	962	4061	1559
FÖGLÖ	1097	996	101	1035	2379	90,2	38,8	128	575	377
<b>KUNNAT MAAKUNNITTAIN - KOMMUNERNA EFTER LANDSKAP</b>										
<b>UUSIMAA NYLAND</b>										
ARTJÄRVI-ARTSJÖ	749	685	64	685	1656	92,5	38,9	97	419	234
ASKOLA	1684	1577	107	1577	4287	93,1	34,6	310	1341	472
ESPOO-ESBO	79833	74133	5700	73924	180363	77,1	32,1	11532	48001	4974
HANKO-HANGÖ	5412	4744	668	4803	11009	76,1	33,9	788	3162	920
HELSINKI-HELSINGFORS	273616	252742	20874	251475	494965	60,5	31,4	36524	129309	18759
HYVINKÄÄ-HYVINGE	18932	17673	1259	17673	40449	70,7	31,4	2952	11615	2158
INKOO-INGÅ	2071	1844	227	1909	4783	93,4	37,5	297	1273	462
JÄRVENPÄÄ	14801	13931	870	13970	33697	74,2	31,0	2477	10030	1015
KARJAA-KARIS	4226	3695	531	3744	8773	78,7	34,4	589	2430	803
KARJALOHJA-KARISLOJO	683	586	97	585	1375	87,0	37,7	104	441	289
KARKKILA	4183	3734	459	3706	8801	75,7	32,6	727	2945	836
KAUNIAINEN-GRANKULLA	3262	3071	191	3071	8165	107,3	41,1	377	1657	191
KERAVA-KERVO	12548	11910	638	11918	28692	73,1	30,8	2176	8512	598
KIRKKONUMMI-KYRKSLÄTT	10763	9971	792	10033	26712	87,8	33,1	1927	8176	1195
LAPINJÄRVI-LAPPTRÄSK	1456	1315	141	1315	3207	89,7	37,8	223	922	440
LILJENDAL	658	623	35	623	1511	90,9	37,6	88	361	214
LOHJA-LOJO	7268	6614	654	6613	14794	70,7	32,3	1048	4049	662
LOHJAN KUNTA - LOJO KOMMUN	8024	7397	627	7411	18793	83,2	33,3	1332	5395	1303
LOVIISA-LOVISA	4114	3721	393	3720	7963	74,5	35,5	463	1775	606
MYRSKYLÄ-MÖRSKOM	900	820	80	819	2017	90,8	37,5	125	532	297

Alue, Område	Asuntoja yhteensä- Bostäder inalles	Vakin. asuttuja asuntoja Stadigvarande bebodda bostäder	Vailla vakinsia asukkaita Utan stadigvarande invånare	Asunto-kuntia yhteensä Bostads-hushåll inalles	Henkilöitä yhteensä Personer inalles	Pinta-ala/asunto Area/lägenhet	Pinta-ala/henkilö Area/per-son	Ahtaasti asuvia Trångbodda		Puutt. tai eritt. puutt. varustettuja asuntoja Bristf. /ytt. bristf. utrustade bostäder
								Asunto-kuntia Bostads-hushåll	Henkilöitä Personer	
MÄNTSÄLÄ . . . . .	6395	5866	529	5872	15377	88,2	34,4	1031	4395	1118
NUMMI-PUSULA . . . . .	2565	2246	319	2266	5658	89,3	36,1	404	1678	906
NURMIJÄRVI . . . . .	11818	10883	935	10891	29284	88,9	33,8	1956	8262	1621
ORIMATTILA . . . . .	6348	5863	485	5867	14209	84,6	35,6	890	3650	1330
PERNAJA-PERNÄ . . . . .	1714	1553	161	1554	3738	87,1	37,2	272	1089	677
POHJA-POJO . . . . .	2453	2090	363	2143	5014	75,5	32,9	401	1622	774
PORNAINEN-BORGNÄS . . . . .	1349	1255	94	1258	3634	95,9	32,9	248	1188	381
PORVOO-BORGÅ . . . . .	10443	9293	1150	9288	20555	71,1	32,7	1419	5596	1192
PORVOON MLK-BORGÅ LK . . . . .	9103	8297	806	8316	22041	87,7	33,5	1641	6855	2243
PUKKILA . . . . .	820	751	69	751	1833	89,8	37,4	122	513	270
RUOTSINPYHTÄÄ - STRÖMFORS . . . . .	1430	1299	131	1348	3272	84,2	35,0	237	942	438
SAMMATTI . . . . .	577	501	76	510	1238	88,8	37,5	87	361	210
SIPOO-SIBBO . . . . .	6262	5613	649	5606	15111	91,5	34,9	1036	4367	1537
SIUNTIO-SJUNDEÅ . . . . .	1834	1657	177	1659	4323	96,2	37,9	246	1045	432
TAMMISAARI-EKENÄS . . . . .	7148	6229	919	6262	14436	80,2	35,8	913	3762	1311
TUUSULA-TUSBY . . . . .	11371	10681	690	10669	28189	85,0	32,8	1994	8243	1715
VANTAA-VANDA . . . . .	71386	67514	3872	67584	159294	71,5	30,6	11610	45607	3462
VIHTI . . . . .	9197	8453	744	8465	22315	85,3	33,0	1669	6911	1463
<b>VARSAINAIS-SUOMI EGENTLIGA FINLAND</b>										
ALASTARO . . . . .	1554	1375	179	1341	3251	86,9	37,7	171	730	554
ASKAINEN-VILLNÄS . . . . .	396	369	27	372	924	97,3	39,4	42	174	117
AURA . . . . .	1347	1231	116	1241	3211	86,8	33,9	238	988	324
DRAGSFJÄRD . . . . .	2083	1752	331	1758	3837	74,5	35,4	253	1017	682
HALIKKO . . . . .	3661	3399	262	3400	8377	86,3	35,5	564	2296	909
HOUTSKARI-HOUTSKÄR . . . . .	345	288	57	291	718	81,4	32,8	61	259	128
INIÖ . . . . .	110	98	12	100	240	87,0	35,6	19	84	51
KAARINA-S:T KARINS . . . . .	7841	7386	455	7397	18711	84,9	34,0	1208	4852	886
KARINAINEN . . . . .	1076	949	127	954	2413	88,2	35,7	142	682	314
KEMIÖ-KIMITO . . . . .	1725	1506	219	1509	3450	88,6	38,9	228	939	590
KIIKALA . . . . .	962	860	102	859	1945	83,6	37,4	127	506	380
KISKO . . . . .	988	877	111	878	2003	83,8	37,2	147	579	479
KORPPOO-KORPO . . . . .	569	473	96	481	1099	77,1	35,0	85	347	219
KOSKI TL . . . . .	1252	1137	115	1140	2719	89,0	37,7	181	762	400
KUSTAVI-GUSTAVS . . . . .	571	494	77	494	1073	82,2	38,6	68	276	208
KUUSJOKI . . . . .	822	743	79	750	1814	89,4	37,3	129	506	278
LAILA . . . . .	4245	3715	530	3709	9141	81,9	34,4	590	2492	959
LEMU . . . . .	525	500	25	500	1349	98,0	36,6	79	322	136
LIETO . . . . .	4869	4606	263	4619	12606	94,3	34,8	780	3286	907
LOIMAA . . . . .	3681	3266	415	3269	7136	76,1	35,7	406	1626	630
LOIMAAN KUNTA - LOIMAA KOMMUN . . . . .	2813	2498	315	2477	6320	90,9	36,7	357	1473	987
MARTTILA . . . . .	1007	909	98	914	2259	89,1	36,6	162	664	380
MASKU . . . . .	1903	1818	85	1831	5048	102,3	37,7	240	1009	327
MELLILÄ . . . . .	675	581	94	579	1344	82,6	36,2	82	321	305
MERIMASKU . . . . .	482	457	25	463	1267	104,7	38,2	54	230	101
MIETOINEN . . . . .	699	634	65	638	1691	96,6	37,5	97	431	212

Alue, Område	Asuntoja yhteensä- Bostäder inalles	Vakin. asuttuja asuntoja Stadigvarande bebodda bostäder	Vailla vakinsia asukkaita Utan stadigvarande invånare	Asunto-kuntia yhteensä Bostads-hushåll inalles	Henkilöitä yhteensä Personer inalles	Pinta-ala/asunto Area/lägenhet	Pinta-ala/henkilö Area/per-son	Ahtaasti asuvia Trångbodda		Puutt. tai eritt. puutt. varustettuja asuntoja Bristf. /ytt. utrustade bostäder
								Asunto-kuntia Bostads-hushåll	Henkilöitä Personer	
MUURLA . . . . .	600	543	57	549	1372	92,2	37,6	91	367	209
MYNÄMÄKI . . . . .	2665	2444	221	2444	6109	88,9	36,2	353	1501	788
NAANTALI-NÄDENDAL . . . . .	5282	4896	386	4915	11955	80,5	33,5	750	3067	465
NAUVO-NAGU . . . . .	705	599	106	609	1457	83,6	35,6	98	423	279
NOUSIAINEN . . . . .	1615	1478	137	1483	4045	96,3	35,8	241	1026	417
ORIPÄÄ . . . . .	665	571	94	571	1381	88,0	37,0	97	395	210
PAIMIO-PEMAR . . . . .	4322	3866	456	3870	9685	84,9	34,8	582	2384	635
PARAINEN-PARGAS . . . . .	5396	5000	396	5033	12166	84,4	35,6	773	3153	1056
PERNIÖ-BJÄRNÄ . . . . .	2846	2565	281	2559	6284	85,9	35,8	416	1716	834
PERTTELI . . . . .	1501	1398	103	1399	3576	88,1	34,9	249	1011	447
PIIKKIÖ-PIKIS . . . . .	2636	2440	196	2442	6319	86,5	34,0	418	1685	629
PYHÄRANTA . . . . .	977	907	70	907	2418	92,8	35,5	157	689	335
PÖYTYÄ . . . . .	1638	1479	159	1484	3768	94,3	38,0	262	1059	528
RAISIO-RESO . . . . .	9671	9051	620	9052	21643	78,1	33,2	1437	5630	901
RUSKO . . . . .	1104	1052	52	1044	3005	101,2	35,6	189	821	176
RYMÄTTYLÄ-RIMITO . . . . .	829	740	89	749	1876	94,0	38,5	107	432	243
SALO . . . . .	11143	10273	870	10286	22010	73,2	34,9	1300	4936	1193
SAUVO-SAGU . . . . .	1229	1115	114	1119	2815	93,9	37,8	148	634	357
SOMERO . . . . .	4690	4168	522	4172	9796	83,2	36,2	641	2592	1315
SUOMUSJÄRVI . . . . .	660	591	69	590	1314	83,8	37,9	80	321	235
SÄRKISALO-FINBY . . . . .	403	370	33	370	814	85,0	39,1	58	214	158
TAIVASSALO-TÖVSALA . . . . .	905	807	98	793	1884	91,4	40,1	112	452	289
TARVASJOKI . . . . .	799	717	82	719	1884	95,5	36,8	115	486	258
TURKU-ÅBO . . . . .	90150	78339	11811	77901	155339	64,4	33,5	10373	37742	11437
UUSIKAUPUNKI-NYSTAD . . . . .	8354	7358	996	7361	17772	78,7	33,6	1151	4762	1298
VAHTO . . . . .	638	598	40	603	1750	99,3	34,8	105	472	128
VEHMAA . . . . .	1266	1129	137	1129	2657	86,1	37,8	164	650	477
VELKUA . . . . .	105	90	15	90	233	86,0	34,0	18	76	38
VÄSTANFJÄRD . . . . .	420	367	53	370	882	90,4	37,8	51	230	156
YLÄNE . . . . .	1101	961	140	962	2344	84,4	35,5	150	644	412
<b>SATAKUNTA</b>										
EURA . . . . .	4267	3997	270	4001	9543	86,3	36,7	485	2077	1084
EURAJOKI . . . . .	2421	2276	145	2322	6138	92,2	35,2	392	1662	744
HARJAVALTA . . . . .	4044	3628	416	3632	8495	82,3	36,6	454	1860	622
HONKAJOKI . . . . .	1003	898	105	898	2305	80,6	32,1	184	781	365
HUITTINEN . . . . .	4448	4023	425	4023	9316	82,6	36,6	565	2279	1032
JÄMIJÄRVI . . . . .	1047	928	119	928	2390	86,7	34,5	179	754	369
KANKAANPÄÄ . . . . .	5963	5379	584	5370	13425	81,3	33,4	982	4026	1192
KARVIA . . . . .	1422	1283	139	1266	3251	84,0	33,6	270	1099	544
KIUKAINEN . . . . .	1691	1539	152	1540	3816	88,8	36,8	232	952	572
KODISJOKI . . . . .	239	214	25	216	588	90,3	33,9	40	168	86
KOKEMÄKI-KUMO . . . . .	4191	3794	397	3815	9184	86,0	36,8	558	2292	1370
KULLAA . . . . .	760	667	93	658	1697	87,5	35,4	126	517	285
KÖYLIÖ-KJULO . . . . .	1388	1247	141	1239	3183	89,8	36,0	201	813	455
LAPPI . . . . .	1388	1299	89	1299	3370	91,0	35,6	232	983	447
LAVIA . . . . .	1168	1024	144	1047	2593	87,2	36,1	210	874	434

Alue, Område	Asuntoja yhteensä- Bostäder inalles	Vakin. asuttuja asuntoja Stadigvande bebodda bostäder	Vailla vakinsia asukkaita Utan stadigvande invånare	Asunto-kuntia yhteensä Bostads-hushåll inalles	Henkilöitä yhteensä Personer inalles	Pinta-ala/asunto Area/lägenhet	Pinta-ala/henkilö Area/per-son	Ahtaasti asuvia Trångbodda		Puutt. tai eritt. puutt. varustettuja asuntoja Bristf. /ytt. bristf. utrustade bostäder
								Asunto-kuntia Bostads-hushåll	Henkilöitä Personer	
LUVIA . . . . .	1349	1244	105	1245	3427	99,5	36,6	209	914	449
MERIKARVIA . . . . .	1882	1684	198	1646	4106	80,1	33,5	330	1348	795
NAKKILA . . . . .	2686	2437	249	2437	6251	90,0	36,1	365	1569	632
NOORMARKKU-NORRMARK . . . . .	2535	2354	181	2399	6416	94,4	35,7	381	1629	580
POMARKKU-PÄMARK . . . . .	1220	1090	130	1091	2844	85,7	33,9	209	912	445
PORI-BJÖRNEBORG . . . . .	37404	34001	3403	33991	75367	73,0	33,8	4769	18370	6372
PUNKALAUDUN . . . . .	1866	1636	230	1670	4004	88,0	37,8	261	1062	722
RAUMA-RAUMO . . . . .	17980	16434	1546	16422	37533	77,3	34,8	2191	8752	2266
SIIKAINEN . . . . .	1019	880	139	874	2226	78,4	31,9	199	821	458
SÄKYLÄ . . . . .	2334	2122	212	2121	5294	87,7	36,1	292	1252	413
ULVILA-ULVSBY . . . . .	5122	4875	247	4877	12737	91,0	35,3	723	3021	743
VAMPULA . . . . .	880	821	59	809	1898	86,6	37,8	112	446	313
<b>HÄME</b>										
<b>TAVASTLAND</b>										
FORSSA . . . . .	9840	8910	930	8911	19484	71,6	33,6	1273	4899	1240
HATTULA . . . . .	3809	3473	336	3474	9040	87,1	34,4	598	2436	982
HAUHO . . . . .	1899	1654	245	1657	4026	86,3	37,0	250	1029	670
HAUSJÄRVI . . . . .	3394	3154	240	3156	8036	85,4	34,0	574	2454	985
HUMPPILA . . . . .	1210	1065	145	1067	2651	84,7	35,4	193	780	347
HÄMEENLINNA-TAVASTEHEUS . . . . .	22524	20130	2394	20087	43585	69,6	33,1	2725	10717	2470
JANAKKALA . . . . .	7107	6474	633	6482	15325	79,7	34,2	987	3978	1517
JOKIOINEN . . . . .	2398	2192	206	2184	5600	87,0	35,0	363	1523	610
KALVOLA . . . . .	1566	1437	129	1441	3446	83,7	35,9	242	1005	476
LAMMI . . . . .	2774	2466	308	2468	5872	83,4	35,9	437	1825	789
LOPPI . . . . .	3199	2951	248	2956	7502	83,6	33,6	534	2223	1019
RENKO . . . . .	1064	949	115	950	2384	88,0	35,7	156	650	327
RIIHIMÄKI . . . . .	12823	11614	1209	11612	25401	69,9	32,6	1695	6504	1574
TAMMELA . . . . .	2638	2405	233	2412	6110	89,1	36,0	439	1819	849
TUULOS . . . . .	724	646	78	648	1614	91,4	37,7	105	434	234
YPÄJÄ . . . . .	1261	1131	130	1116	2711	83,6	35,5	204	809	476
<b>PIRKANMAA</b>										
<b>BIRKALAND</b>										
HÄMEENKYRÖ-TAVASTKYRO . . . . .	4140	3868	272	3869	9575	83,8	34,2	742	3011	1266
IKALINEN . . . . .	3706	3269	437	3271	8016	82,7	35,0	530	2230	939
JUUPAJOKI . . . . .	1125	938	187	949	2470	78,9	31,4	214	968	456
KANGASALA . . . . .	8822	8236	586	8252	21550	84,9	32,9	1525	6442	1354
KIHNIÖ . . . . .	1106	985	121	991	2652	86,0	32,9	207	907	399
KIIKOINEN . . . . .	611	547	64	552	1382	87,3	35,5	117	491	249
KUHMALAHTI . . . . .	558	485	73	492	1131	80,9	36,9	80	334	242
KUOREVESI . . . . .	1340	1272	68	1268	3093	82,4	34,4	205	879	306
KURU . . . . .	1359	1240	119	1241	2993	81,9	34,7	265	1058	541
KYLMÄKOSKI . . . . .	1151	1003	148	1000	2611	88,2	34,9	197	832	403
LEMPÄÄLÄ . . . . .	6051	5671	380	5675	14984	85,6	32,8	1106	4721	1137
LUOPIOINEN . . . . .	1103	985	118	1061	2513	83,7	35,4	186	758	433
LÄNGELMÄKI . . . . .	981	835	146	837	1875	78,8	36,6	151	583	454
MOUHJÄRVI . . . . .	1254	1132	122	1140	2896	87,2	35,1	218	937	444
MÄNTTÄ . . . . .	3589	3163	426	3169	7270	73,7	33,0	464	1829	454

Alue, Område	Asuntoja yhteensä- Bostäder inalles	Vakin. asuttuja asuntoja Stadigvarande bebodda bostäder	Vailla vakinsia asukkaita Utan stadigvarande invånare	Asunto-kuntia yhteensä Bostads-hushåll inalles	Henkilöitä yhteensä Personer inalles	Pinta-ala/asunto Area/lägenhet	Pinta-ala/henkilö Area/per-son	Ahtaasti asuvia Trångbodda		Puutt. tai eritt. puutt. varustettuja asuntoja Bristf. /ytt. utrustade bostäder
								Asunto-kuntia Bostads-hushåll	Henkilöitä Personer	
NOKIA	11679	10976	703	10959	26000	75,1	32,2	1843	7418	1979
ORIVESI	4275	3781	494	3787	9049	79,6	34,2	635	2574	1014
PARKANO	3669	3305	364	3315	8277	81,9	33,6	580	2461	921
PIRKKALA	4560	4380	180	4382	11653	87,1	32,9	774	3206	386
PÄLKÄNE	1771	1594	177	1592	4039	86,8	34,7	262	1149	562
RUOVESI	2744	2424	320	2452	5879	79,4	33,7	500	1989	901
SAHALAHTI	945	869	76	870	2203	86,0	34,9	169	677	201
SUODENNIEMI	702	613	89	630	1513	85,2	36,3	109	428	249
TAMPERE-TAMMERFORS	93623	83254	10369	82655	170313	65,4	32,9	11098	41143	11045
TOIJALA	3905	3588	317	3568	8112	74,7	33,6	548	2141	777
URJALA	2787	2490	297	2493	5937	82,2	35,4	417	1686	980
VALKEAKOSKI	9747	9201	546	9198	21115	78,7	34,8	1146	4682	1543
VAMMALA	7305	6539	766	6567	15588	81,2	35,2	1026	4116	1768
VESILAHTI	1310	1170	140	1172	3205	93,7	35,1	226	1008	536
VIIALA	2374	2173	201	2173	5198	77,1	33,0	361	1455	713
VILJAKKALA	859	777	82	763	1951	84,9	34,4	155	646	338
VILPPULA	2903	2599	304	2606	6189	77,4	33,4	466	1839	806
VIRRAT-VIRDOIS	4097	3642	455	3670	8943	79,8	33,3	707	2925	1056
YLÖJÄRVI	7273	6917	356	6921	18957	86,4	32,0	1323	5727	895
ÄETSÄ	2346	2120	226	2143	5371	87,3	35,5	365	1532	602
<b>PÄIJÄT-HÄME</b>										
ASIKKALA	3743	3558	185	3559	8723	88,1	36,3	533	2252	850
HARTOLA	2028	1769	259	1782	4140	77,0	34,1	329	1308	677
HEINOLA	7928	7202	726	7197	15926	67,9	31,6	1114	4233	910
HEINOLAN MLK - HEINOLA LK	2587	2328	259	2347	6098	86,1	33,8	420	1770	725
HOLLOLA	8065	7691	374	7708	20159	87,1	33,4	1352	5660	1203
KOSKI HL	993	892	101	896	2324	91,4	35,9	153	665	306
KÄRKÖLÄ	2277	2071	206	2077	5322	85,8	34,1	416	1731	606
LAHTI	47860	43923	3937	43834	92840	66,0	31,9	6299	23997	4907
NASTOLA	6284	5900	384	5908	15040	82,1	32,8	979	4156	886
PADASJOKI	1981	1758	223	1761	4299	81,5	34,0	333	1417	692
SYSMÄ	2675	2380	295	2383	5384	77,0	35,1	383	1536	942
<b>KYMENLAAKSO KYMMENTEDALEN</b>										
ANJALANKOSKI	8387	7657	730	7628	18372	80,8	34,2	1076	4657	2423
ELIMÄKI	3649	3356	293	3345	8633	88,5	35,2	484	2089	803
HAMINA-FREDRIKSHAMN	5040	4651	389	4659	9995	70,6	33,5	633	2405	798
IITTI	3575	3200	375	3172	7622	82,6	35,3	529	2169	1024
JAALA	951	864	87	872	2008	80,5	35,5	145	582	423
KOTKA	27753	25490	2263	25553	55611	68,3	32,1	4064	15260	4748
KOUVOLA	16460	15060	1400	15067	31915	68,5	33,2	1829	7029	1328
KUUSANKOSKI	10387	9454	933	9474	21375	72,2	32,9	1384	5483	2140
MIEHIKKÄLÄ	1212	1070	142	1041	2666	85,4	35,0	160	714	473
PYHTÄÄ-PYTTIS	2196	2088	108	2085	5424	90,9	35,3	355	1465	595
VALKEALA	4713	4246	467	4281	11438	88,2	34,1	705	3055	1424
VEHKALAHTI	4965	4670	295	4688	12348	90,3	34,5	710	3052	1293

Alue, Område	Asuntoja yhteensä- Bostäder inalles	Vakin. asuttuja asuntoja Stadigvarande bebodda bostäder	Vailla vakinnaisia asukkaita Utän stadigvarande invånare	Asunto-kuntia yhteensä Bostads-hushåll inalles	Henkilöitä yhteensä Personer inalles	Pinta-ala/ asunto Area/ lägenhet	Pinta-ala/ henkilö Area/per- son	Ahtaasti asuvia Trångbodda		Puutt. tai eritt. puutt. varustettuja asuntoja Bristf. /ytt. bristf. utrustade bostäder
								Asunto-kuntia Bostads-hushåll	Henkilöitä Personer	
VIROLAHTI .....	1792	1643	149	1652	4051	88,4	36,9	229	969	604
<b>ETELÄ-KARJALA SÖDRA KARELEN</b>										
IMATRA .....	15514	14486	1028	14494	32174	71,5	32,7	2042	7932	2548
JOUTSENO .....	4917	4641	276	4646	11688	81,3	32,9	755	3079	973
LAPPEENRANTA .....										
VILLMANSTRAND .....	27099	24332	2767	24323	54963	70,1	32,0	3805	14677	3562
LEMI .....	1251	1194	57	1195	3180	88,2	33,4	201	887	398
LUUMÄKI .....	2464	2254	210	2254	5511	85,8	35,8	362	1518	727
PARIKKALA .....	2273	2130	143	2131	5120	78,7	33,6	350	1422	740
RAUTJÄRVI .....	2283	2141	142	2141	5214	77,9	32,4	361	1487	746
RUOKOLAHTI .....	2664	2511	153	2475	6425	83,7	33,0	452	1909	837
SAARI .....	724	660	64	664	1765	80,4	31,3	133	572	380
SAVITAIPALE .....	1995	1881	114	1840	4572	81,1	33,5	352	1517	719
SUOMENNIEMI .....	434	399	35	399	935	82,0	35,9	67	283	180
TAIPALSAARI .....	1787	1683	104	1683	4710	94,6	34,4	299	1291	347
UUKUNIEMI .....	287	253	34	251	619	75,0	31,3	49	220	142
YLÄMAA .....	703	668	35	668	1687	88,3	35,3	104	445	279
<b>ETELÄ-SAVO SÖDRA SAVOLAX</b>										
ANTTOLA .....	829	743	86	745	1923	87,1	35,1	135	609	234
ENONKOSKI .....	872	803	69	803	2163	82,4	31,0	175	790	297
HAUKIVUORI .....	1183	1095	88	1098	2673	81,9	34,5	201	814	461
HEINÄVESI .....	2391	2161	230	2161	5165	74,4	31,6	461	1912	883
HIRVENSALMI .....	1352	1220	132	1220	2779	77,0	34,3	213	877	523
JOROINEN .....	2581	2412	169	2414	6237	84,3	33,0	443	1908	750
JUVA .....	3670	3346	324	3350	8278	80,8	33,5	568	2338	1074
JÄPPILÄ .....	722	665	57	666	1757	89,7	34,5	117	501	222
KANGASLAMPI .....	758	698	60	691	1786	83,2	32,6	152	611	274
KANGASNIEMI .....	3111	2874	237	2878	7082	80,9	33,4	533	2238	1005
KERIMÄKI .....	2647	2470	177	2471	6538	84,8	32,5	464	1962	794
MIKKELI-S:T MICHEL .....	16591	14767	1824	14686	32106	66,8	31,7	2191	8469	1430
MIKKELIN MLK - S:T MICHEL LK .....	4536	4272	264	4260	11815	91,4	33,6	819	3523	1231
MÄNTYHARJU .....	3683	3252	431	3257	7466	76,2	34,3	513	2021	1122
PERTUNMAA .....	1124	1045	79	1023	2321	77,0	35,2	175	668	446
PIEKSÄMÄEN MLK - PIEKSÄMÄKI LK .....	2605	2425	180	2433	6772	89,2	32,6	457	2020	681
PIEKSÄMÄKI .....	7090	6229	861	6228	13571	67,6	32,3	836	3335	847
PUNKAHARJU .....	1995	1780	215	1780	4586	81,7	32,6	318	1353	565
PUUMALA .....	1455	1355	100	1339	3333	85,2	35,2	252	1097	399
RANTASALMI .....	2193	1987	206	1990	5016	82,8	33,5	375	1531	695
RISTIINA .....	2315	2113	202	2112	5260	82,6	33,9	381	1557	665
SAVONLINNA-NYSLOTT .....	14084	12303	1781	12290	28313	70,0	31,6	2125	8370	1952
SAVONRANTA .....	701	624	77	624	1535	72,7	29,9	167	677	316
SULKAVA .....	1665	1508	157	1519	3790	83,5	34,3	260	1119	584
VIRTASALMI .....	609	549	60	549	1308	79,8	33,8	89	389	263

Alue, Område	Asuntoja yhteensä- Bostäder inalles	Vakin. asuttuja asuntoja Stadigvårande bebodda bostäder	Vailla vakinsia asukkaita Utan stadigvårande invånare	Asunto-kuntia yhteensä Bostads-hushåll inalles	Henkilöitä yhteensä Personer inalles	Pinta-ala/ asunto Area/ lägenhet	Pinta-ala/ henkilö Area/per-son	Ahtaasti asuvia Trångbodda		Puutt. tai eritt. puutt. varustettuja asuntoja Bristf. /ytt. utrustade bostäder
								Asunto-kuntia Bostads-hushåll	Henkilöitä Personer	

**POHJOIS-SAVO  
NORRA SAVOLAX**

IISALMI . . . . .	10646	9683	963	9690	23704	72,7	30,5	1944	7776	1613
JUANKOSKI . . . . .	2741	2553	188	2520	6320	78,8	32,2	548	2209	846
KAAVI . . . . .	1845	1709	136	1710	4141	71,8	30,3	430	1666	577
KARTTULA . . . . .	1395	1304	91	1305	3490	85,6	32,3	284	1219	465
KEITELE . . . . .	1343	1264	79	1252	3223	80,1	31,8	276	1175	389
KIURUVESI . . . . .	4745	4338	407	4353	11241	78,3	30,9	945	4053	1252
KUOPIO . . . . .	40317	36492	3825	36411	82029	66,6	30,4	6431	24742	3352
LAPINLAHTI . . . . .	3393	3106	287	3111	8028	79,8	31,7	654	2728	948
LEPPÄVIRTA . . . . .	4981	4476	505	4499	11512	79,1	31,6	905	3957	1281
MAANINKA . . . . .	1712	1595	117	1595	4078	85,1	33,6	344	1461	632
NILSIÄ . . . . .	3133	2874	259	2879	7354	80,0	32,0	650	2632	862
PIELAVESI . . . . .	2828	2602	226	2605	6456	77,5	32,1	538	2258	960
RAUTALAMPI . . . . .	1817	1720	97	1707	4270	80,7	32,7	357	1494	588
RAUTAVAARA . . . . .	1211	1102	109	1104	2834	74,5	29,6	285	1189	498
SIILINJÄRVI . . . . .	7232	6857	375	6858	19017	85,6	31,2	1392	5894	779
SONKAJÄRVI . . . . .	2374	2142	232	2143	5765	79,5	30,2	521	2263	883
SUONENJOKI . . . . .	3931	3560	371	3560	8549	76,1	32,6	662	2668	1060
TERVO . . . . .	896	847	49	845	2152	81,9	32,6	189	789	312
TUUSNIEMI . . . . .	1599	1486	113	1427	3424	74,5	32,3	336	1348	581
VARKAUS . . . . .	11932	10605	1327	10654	24029	70,3	32,2	1734	6695	1669
VARPAISJÄRVI . . . . .	1465	1368	97	1372	3459	78,2	31,5	295	1205	463
VEHMERSALMI . . . . .	972	919	53	919	2308	84,5	33,9	210	822	356
VESANTO . . . . .	1357	1281	76	1281	3130	81,8	34,0	252	1026	477
VIEREMÄ . . . . .	1856	1652	204	1662	4691	84,4	30,6	385	1770	626

**POHJOIS-KARJALA  
NORRA KARELEN**

ENO . . . . .	3435	3138	297	3140	7619	73,9	31,1	680	2685	1113
ILOMANTSI . . . . .	3492	3280	212	3213	7734	72,3	30,9	743	2850	1207
JOENSUU . . . . .	24915	22111	2804	22084	48803	67,3	31,5	3508	13445	1699
JUUKA . . . . .	3204	2910	294	2890	7150	74,2	30,9	781	3066	1111
KESÄLAHTI . . . . .	1287	1217	70	1217	3122	79,5	31,4	266	1144	380
KIIHTELYSVAARA . . . . .	1152	1029	123	1029	2730	78,9	30,5	264	1070	361
KITEE . . . . .	4833	4460	373	4462	11178	77,0	31,4	948	3915	1116
KONTIOLAHTI . . . . .	4188	3921	267	3916	10764	84,9	31,5	899	3756	979
LIEKSA . . . . .	7855	7217	638	7242	16923	72,4	31,6	1457	5611	2245
LIPERI . . . . .	4849	4485	364	4485	11607	80,5	31,9	977	4096	1377
NURMES . . . . .	4869	4476	393	4422	10666	73,3	31,4	997	3938	1204
OUTOKUMPU . . . . .	4157	3786	371	3742	8957	74,9	32,1	781	3126	1058
POLVIJÄRVI . . . . .	2623	2352	271	2353	5807	75,0	31,3	584	2335	1022
PYHÄSELKÄ . . . . .	2667	2510	157	2510	7001	84,0	31,1	614	2677	562
RÄÄKKYLÄ . . . . .	1569	1455	114	1448	3410	72,7	31,8	333	1326	653
TOHMAJÄRVI . . . . .	2525	2256	269	2250	5701	77,6	31,8	505	2042	905
TUUPOVAARA . . . . .	1229	1095	134	1098	2597	70,2	30,4	280	1023	571
VALTIMO . . . . .	1492	1360	132	1362	3445	76,1	30,9	321	1391	516
VÄRTSILÄ . . . . .	364	321	43	322	756	72,4	32,4	60	240	130

Alue, Område	Asuntoja yhteensä - Bostäder inalles	Vakin. asuttuja asuntoja Stadigvarande bebodda bostäder	Vailla vakinsia asukkaita Utan stadigvarande invånare	Asunto-kuntia yhteensä Bostads-hushåll inalles	Henkilöitä yhteensä Personer inalles	Pinta-ala/asunto Area/lägenhet	Pinta-ala/henkilö Area/per-son	Ahtaasti asuvia Trångbodda		Puutt. tai eritt. puutt. varustettuja asuntoja Bristf. /ytt. bristf. utrustade bostäder
								Asunto-kuntia Bostads-hushåll	Henkilöitä Personer	

**KESKI-SUOMI  
MELLERSTA FINLAND**

HANKASALMI . . . . .	2607	2448	159	2451	5924	79,8	33,5	446	1848	830
JOUTSA . . . . .	2171	1956	215	1956	4538	75,2	33,1	345	1364	651
JYVÄSKYLÄ . . . . .	38210	32692	5518	32635	71106	64,0	31,1	5033	19694	2548
JYVÄSKYLÄ LK - JYVÄSKYLÄN MLK . . . . .	12107	11477	630	11457	29858	79,9	31,2	2147	8898	2008
JÄMSÄ . . . . .	5986	5379	607	5382	13016	76,3	32,4	922	3891	1130
JÄMSÄNKOSKI . . . . .	3746	3308	438	3309	8022	75,3	31,7	577	2416	921
KANNONKOSKI . . . . .	822	728	94	716	1854	78,7	31,8	154	699	356
KARSTULA . . . . .	2256	2026	230	2029	5491	82,5	30,9	451	1967	694
KEURUU . . . . .	5772	5144	628	5124	12418	74,5	31,8	992	4105	1241
KINNULA . . . . .	789	747	42	752	2295	95,6	31,5	175	960	195
KIVIJÄRVI . . . . .	787	663	124	658	1842	83,9	31,1	155	780	249
KONNEVESI . . . . .	1496	1309	187	1313	3369	81,3	32,3	280	1153	568
KORPILAHTI . . . . .	2313	2022	291	2024	5128	80,1	32,5	425	1811	841
KUHMOINEN . . . . .	1722	1458	264	1464	3279	77,3	35,8	225	887	671
KYYJÄRVI . . . . .	783	695	88	695	1940	85,2	31,0	159	747	231
LAUKAA . . . . .	6352	5896	456	5903	16113	83,8	31,3	1298	5712	1479
LEIVONMÄKI . . . . .	616	577	39	577	1352	80,5	34,8	118	473	232
LUHANKA . . . . .	466	442	24	442	1079	84,6	35,1	85	345	242
MULTIA . . . . .	1039	932	107	935	2341	78,0	32,0	206	875	408
MUURAME . . . . .	2820	2553	267	2531	6988	84,7	31,7	523	2246	510
PETÄJÄVESI . . . . .	1680	1495	185	1504	3783	78,9	32,2	320	1340	635
PIHTIPUDAS . . . . .	2395	2179	216	2179	5542	79,8	31,8	453	1970	811
PYLKÖNMÄKI . . . . .	553	472	81	472	1226	76,0	30,2	127	547	248
SAARIJÄRVI . . . . .	4607	4175	432	4190	10706	81,5	32,3	816	3537	1104
SUMIAINEN . . . . .	580	533	47	536	1392	86,5	33,7	113	502	208
SUOLAHTI . . . . .	2806	2489	317	2481	5972	69,2	29,9	504	1995	519
TOIVAKKA . . . . .	1019	954	65	958	2456	82,2	32,7	234	931	348
UURAINEN . . . . .	1200	1075	125	1081	3042	85,2	30,6	253	1146	374
VIITASAARI . . . . .	3768	3345	423	3348	8429	79,9	32,4	657	2793	1004
ÄÄNEKOSKI . . . . .	6199	5533	666	5535	13582	74,8	31,2	1031	4232	1299

**ETELÄ-POHJANMAA  
SÖDRA ÖSTERBOTTEN**

ALAHÄRMÄ . . . . .	2050	1947	103	1947	5332	90,2	33,3	311	1439	384
ALAJÄRVI . . . . .	3409	3147	262	3098	9509	90,9	30,6	695	3595	710
ALAVUS-ALAVO . . . . .	4134	3767	367	3817	10356	83,2	31,3	832	3673	1121
EVIJÄRVI . . . . .	1191	1148	43	1156	3276	92,1	32,5	190	911	251
ILMAJOKI . . . . .	4793	4363	430	4363	12047	88,8	33,0	785	3545	1423
ISOJOKI-STORÅ . . . . .	1352	1223	129	1227	2842	79,5	35,0	199	768	626
JALASJÄRVI . . . . .	4094	3729	365	3725	9772	83,5	32,7	761	3305	1353
JURVA . . . . .	2091	1915	176	1916	5179	85,2	32,2	359	1535	661
KARIJOKI-BÖTOM . . . . .	877	780	97	794	1946	82,1	34,4	143	612	341
KAUHAJOKI . . . . .	6579	5980	599	5983	15494	84,0	33,1	1094	4601	1723
KAUHAVA . . . . .	3486	3188	298	3200	8452	85,6	33,1	552	2442	655
KORTESJÄRVI . . . . .	1039	1001	38	1003	2740	88,8	32,5	166	765	229
KUORTANE . . . . .	1901	1772	129	1781	4849	89,7	33,5	336	1495	596

Alue, Område	Asuntoja yhteensä- Bostäder inalles	Vakin. asuttuja asuntoja Stadigvarande bebodda bostäder	Vailla vakinsia asukkaita Utan stadigvarande invånare	Asunto-kuntia yhteensä Bostads-hushåll inalles	Henkilöitä yhteensä Personer inalles	Pinta-ala/asunto Area/lägenhet	Pinta-ala/henkilö Area/person	Ahtaasti asuvia Trångbodda		Puutt. tai eritt. puutt. varustettuja asuntoja Bristf. /ytt. utrustade bostäder
								Asunto-kuntia Bostads-hushåll	Henkilöitä Personer	
KURIKKA . . . . .	4615	4251	364	4251	11158	86,6	33,6	669	2908	1079
LAIHIA . . . . .	3002	2798	204	2805	7587	86,6	32,7	547	2295	857
LAPPAJÄRVI . . . . .	1635	1547	88	1557	4436	91,1	31,9	282	1411	337
LAPUA-LAPPO . . . . .	5714	5376	338	5342	14407	89,0	33,4	862	3898	1332
LEHTIMÄKI . . . . .	929	820	109	824	2265	83,3	31,5	159	724	257
NURMO . . . . .	3529	3375	154	3378	9829	92,7	32,1	599	2698	478
PERÄSEINÄJOKI . . . . .	1833	1586	247	1588	4070	80,3	32,1	289	1200	669
SEINÄJOKI . . . . .	13588	12105	1483	12099	28292	74,7	33,1	1598	6526	1087
SOINI . . . . .	1189	1047	142	1051	2951	80,7	29,6	274	1221	416
TEUVA-ÖSTERMARK . . . . .	2935	2728	207	2733	7250	89,6	34,6	433	1939	757
TÖYSÄ . . . . .	1282	1194	88	1201	3165	81,5	31,6	258	1155	470
VIMPELI-VINDALA . . . . .	1364	1310	54	1321	3780	92,7	32,5	227	1099	218
VÄHÄKYRÖ-LILLKYRO . . . . .	1930	1797	133	1776	4906	89,8	33,2	327	1457	442
YLHÄRMÄ . . . . .	1309	1255	54	1258	3288	88,3	34,1	187	851	237
YLISTARO . . . . .	2477	2204	273	2203	5920	87,3	33,3	404	1846	750
ÄHTÄRI . . . . .	3190	2923	267	2932	7615	82,2	32,0	615	2555	825
<b>VAASAN RANNIKKOSEUTU</b>										
<b>VASA KUSTREGION</b>										
ISOKYRÖ-STORKYRO . . . . .	2302	2077	225	2080	5318	87,4	35,0	334	1419	689
KASKINEN-KASKÖ . . . . .	852	691	161	681	1672	84,4	36,2	66	280	132
KORSNÄS . . . . .	965	899	66	900	2252	97,6	39,7	74	298	135
KRISTIINANKAUPUNKI . . . . .										
KRISTINESTAD . . . . .	3944	3513	431	3518	8645	87,1	36,6	446	1806	1038
KRUUNUPYY-KRONOBY . . . . .	2555	2367	188	2405	7064	98,2	33,9	341	1685	432
LAIHIA . . . . .	3002	2798	204	2805	7587	86,6	32,7	547	2295	857
LUOTO-LARSMO . . . . .	1148	1071	77	1075	3835	95,4	27,3	295	1856	150
MAALAHTI-MALAX . . . . .	2470	2290	180	2314	5830	88,8	36,0	317	1278	604
MAKSAMAA-MAXMO . . . . .	508	454	54	456	1159	83,9	34,0	64	278	115
MUSTASAARI-KORS HOLM . . . . .	6167	5754	413	5739	16112	95,8	34,7	938	4144	1150
NÄRPIÖ-NÄRPES . . . . .	4594	4079	515	4088	10143	92,7	38,1	464	2000	939
ORAVAINEN-ORAVAIS . . . . .	1127	962	165	962	2428	88,4	36,6	130	558	266
PIETARSAAREN MLK . . . . .										
PEDERSÖRE . . . . .	3478	3194	284	3207	10186	97,3	31,0	629	3363	558
PIETARSAARI-JAKOBSTAD . . . . .	9035	8205	830	8204	19674	76,3	32,7	1059	4476	1174
UUSIKAARLEPYY . . . . .										
NYKARLEBY . . . . .	3276	2911	365	2895	7645	87,5	34,2	461	2084	595
VAASA-VASA . . . . .	27803	23991	3812	23963	53886	68,7	31,9	3937	15413	3314
VÄHÄKYRÖ-LILLKYRO . . . . .	1930	1797	133	1776	4906	89,8	33,2	327	1457	442
VÖYRI-VÖRÄ . . . . .	1713	1509	204	1509	3763	88,8	36,6	193	810	369
<b>KESKI-POHJANMAA</b>										
<b>MELLERSTA ÖSTERBOTTEN</b>										
HALSUA . . . . .	615	536	79	541	1644	95,3	32,6	101	533	128
HIMANKA . . . . .	1216	1110	106	1122	3379	91,9	30,9	242	1162	226
KANNUS . . . . .	2460	2195	265	2202	6224	85,2	30,8	452	2130	427
KAUSTINEN-KAUSTBY . . . . .	1589	1447	142	1444	4527	95,9	30,9	309	1550	244
KOKKOLA-KARLEBY . . . . .	14455	13403	1052	13421	34903	83,5	32,8	2056	9305	1484
KÄLVÄ . . . . .	1605	1509	96	1517	4665	96,6	31,7	299	1430	308

Alue, Område	Asuntoja yhteensä- Bostäder inalles	Vakin. asuttuja asuntoja Stadigvarande bebodda bostäder	Vailla vakinsia asukkaita Utan stadigvarande invånare	Asunto-kuntia yhteensä Bostads-hushåll inalles	Henkilöitä yhteensä Personer inalles	Pinta-ala/ asunto Area/ lägenhet.	Pinta-ala/ henkilö Area/per-son	Ahtaasti asuvia Trångbodda		Puutt. tai eritt. puutt. varustettuja asuntoja Bristf. /ytt. utrustade bostäder
								Asunto-kuntia Bostads-hushåll	Henkilöitä Personer	
LESTIJÄRVI . . . . .	421	356	65	360	1109	90,1	29,8	80	455	96
LOHTAJA . . . . .	1039	962	77	968	3060	97,7	31,4	222	1147	221
PERHO . . . . .	1142	1013	129	1016	3435	92,1	27,7	260	1612	252
TOHOLAMPI . . . . .	1492	1343	149	1348	4025	92,5	31,4	254	1355	291
ULLAVA . . . . .	387	348	39	350	1130	95,6	30,2	87	473	90
VETELI-VETIL . . . . .	1491	1308	183	1315	4046	94,2	30,9	261	1326	318
<b>POHJOIS-POHJANMAA</b>										
<b>NORRA ÖSTERBOTTEN</b>										
ALAVIESKA . . . . .	1194	1116	78	1126	3073	85,8	32,2	198	976	253
HAAPAJÄRVI . . . . .	3473	3038	435	3040	8490	81,6	30,2	652	3194	802
HAAPAVESI . . . . .	3078	2778	300	2751	8237	84,5	29,2	701	3488	759
HAILUOTO-KARLÖ . . . . .	418	386	32	389	980	79,9	31,6	89	372	184
HAUKIPUDAS . . . . .	5108	4872	236	4882	14417	87,5	29,9	1143	5209	919
Il . . . . .	2326	2190	136	2189	6080	84,9	31,1	512	2312	467
KALAJOKI . . . . .	3437	3250	187	3258	9360	92,3	32,5	599	2946	514
KEMPELE . . . . .	3439	3342	97	3325	10437	94,3	30,1	750	3689	291
KESTILÄ . . . . .	779	737	42	737	1959	83,4	31,9	155	744	240
KIIMINKI . . . . .	2889	2810	79	2814	9096	96,9	30,1	650	3145	267
KUIVANIEMI . . . . .	958	868	90	860	2291	79,5	30,6	199	910	278
KUUSAMO . . . . .	6805	5964	841	6232	18422	84,8	29,4	1518	7480	1129
KÄRSÄMÄKI . . . . .	1412	1234	178	1233	3568	81,1	29,3	296	1510	463
LIMINKA . . . . .	1864	1771	93	1770	5281	90,1	30,4	384	1954	342
LUMIJOKI . . . . .	634	604	30	607	1633	86,8	32,2	116	559	146
MERIJÄRVI . . . . .	485	444	41	451	1446	85,7	27,2	129	729	146
MUHOS . . . . .	3063	2875	188	2876	7794	82,6	31,0	612	2792	657
NIVALA . . . . .	4280	3827	453	3830	11344	86,9	30,0	835	4328	893
OULAINEN . . . . .	3461	3107	354	3108	8350	80,1	30,9	611	2852	525
OULU-ULEÅBORG . . . . .	50819	44868	5951	44805	103114	70,6	31,9	6951	28337	3626
OULUNSALO . . . . .	1970	1888	82	1889	6894	100,9	27,9	540	3185	203
PATTIJOKI . . . . .	1907	1860	47	1861	6019	97,5	30,3	415	2121	186
PIIPPOLA . . . . .	580	521	59	524	1481	83,9	30,5	115	577	170
PUDASJÄRVI . . . . .	4248	3808	440	3818	11029	80,6	28,6	987	4903	1197
PULKKILA . . . . .	807	744	63	739	1988	83,3	31,8	167	725	229
PYHÄJOKI . . . . .	1440	1327	113	1327	3802	90,1	32,2	253	1231	297
PYHÄNTÄ . . . . .	739	663	76	664	2088	83,1	26,9	185	1075	171
PYHÄSALMI . . . . .	3190	2835	355	2834	7521	77,2	29,9	631	2773	849
RAAHE-BRAHESTAD . . . . .	7640	6864	776	6881	17794	78,7	31,4	1178	5399	621
RANTSILA . . . . .	932	843	89	847	2279	82,3	31,5	186	891	262
REISJÄRVI . . . . .	1305	1172	133	1174	3566	86,5	29,4	291	1548	354
RUUKKI . . . . .	1893	1756	137	1758	4970	83,1	30,0	453	2177	557
SIEVI . . . . .	1709	1539	170	1539	4689	86,8	29,4	354	1980	397
SIIKAJOKI . . . . .	512	494	18	496	1527	87,9	28,6	150	785	147
TAIVALKOSKI . . . . .	1977	1803	174	1810	5595	86,3	28,5	508	2566	414
TEMMES . . . . .	291	266	25	266	719	80,6	30,5	68	288	82
TYRNÄVÄ . . . . .	1362	1299	63	1301	3922	87,6	29,3	334	1622	260
UTAJÄRVI . . . . .	1467	1358	109	1359	3615	78,4	29,9	329	1510	515

Alue, Område	Asuntoja yhteensä- Bostäder inalles	Vakin. asuttuja asuntoja Stadigvarande bebodda bostäder	Vailla vakinsia asukkaita Utan stadigvarande invånare	Asunto-kuntia yhteensä Bostads-hushåll inalles	Henkilöitä yhteensä Personer inalles	Pinta-ala/asunto Area/lägenhet	Pinta-ala/henkilö Area/per-son	Ahtaasti asuvia Trångbodda		Puutt. tai eritt. puutt. varustettuja asuntoja Bristf. /ytt. utrustade bostäder
								Asunto-kuntia Bostads-hushåll	Henkilöitä Personer	
VIHANTI .....	1489	1399	90	1410	3854	85,4	31,4	300	1411	278
YLI-II .....	825	743	82	726	2472	88,3	27,2	218	1271	249
YLIKIIMINKI .....	1159	1072	87	1067	3380	87,3	28,1	304	1485	371
YLVIESKA .....	5430	4919	511	4938	13332	82,4	31,3	902	4210	723
<b>KAINUU</b>										
<b>KAJANALAND</b>										
HYRYNSALMI .....	1619	1447	172	1454	3959	82,4	30,8	329	1473	487
KAJAANI .....	16695	15090	1605	15106	36495	72,3	30,9	2674	11104	1484
KUHMO .....	5101	4700	401	4732	12562	81,3	31,1	978	4369	1039
PALTAMO .....	2070	1887	183	1898	4855	78,2	31,3	390	1673	593
PUOLANKA .....	1926	1657	269	1670	4392	77,0	29,9	376	1610	637
RISTIJÄRVI .....	871	764	107	767	2043	81,8	31,5	165	748	283
SOTKAMO .....	4657	4355	302	4371	11465	82,5	32,0	877	3673	1017
SUOMUSSALMI .....	4931	4488	443	4507	12177	81,4	30,7	963	4199	1191
VAALA .....	1841	1720	121	1695	4403	80,7	32,2	339	1469	575
VUOLIJOKI .....	1349	1165	184	1169	3022	76,0	30,4	226	1039	282
<b>LAPPI</b>										
<b>LAPPLAND</b>										
ENONTEKIÖ .....	1021	879	142	898	2470	82,7	31,2	201	912	269
INARI-ENARE .....	3375	2892	483	2914	7787	75,8	29,2	702	3012	716
KEMI .....	12182	11112	1070	11048	24744	70,7	32,4	1567	6143	1412
KEMIJÄRVI .....	5339	4724	615	4727	11884	76,8	31,4	879	3659	983
KEMINMAA .....	3597	3412	185	3417	9421	86,1	31,4	648	2892	497
KITTILÄ .....	2742	2359	383	2421	6211	78,3	31,8	492	2093	779
KOLARI .....	2035	1700	335	1696	4629	83,7	31,9	375	1588	423
MUONIO .....	1140	972	168	989	2795	89,3	32,7	200	941	261
PELKOSENNIEMI .....	677	547	130	557	1427	78,4	31,6	112	485	242
PELLO .....	2258	2035	223	2037	5571	88,8	33,4	372	1676	459
POSIO .....	2008	1830	178	1834	5303	87,6	30,8	423	2019	476
RANUA .....	2020	1824	196	1828	5659	84,3	27,9	486	2644	432
ROVANIEMEN MLK - ROVANIEMI LK ...	8276	7457	819	7605	21355	85,5	31,2	1527	6842	1565
ROVANIEMI .....	17602	15094	2508	15021	34013	68,2	31,6	2306	9205	995
SALLA .....	2584	2215	369	2223	5951	80,2	30,8	476	2093	795
SAVUKOSKI .....	723	646	77	657	1718	85,7	33,4	110	490	178
SIMO .....	1627	1486	141	1490	4179	88,2	32,2	305	1389	344
SODANKYLÄ .....	4369	3934	435	3975	10674	80,0	30,5	841	3662	857
TERVOLA .....	1862	1622	240	1608	4082	79,7	32,5	347	1518	596
TORNIO-TORNEÄ .....	9545	8737	808	8740	23110	83,1	32,0	1598	7137	1025
UTSJOKI .....	651	541	110	566	1545	80,4	30,2	126	595	162
YLTORNIO-ÖVERTORNEÄ .....	2652	2304	348	2294	6129	85,4	33,3	437	1945	682
<b>AHVENANMAA</b>										
<b>ÅLAND</b>										
BRÄNDÖ .....	247	224	23	230	529	86,4	36,6	35	146	66
ECKERÖ .....	359	319	40	341	823	97,7	39,6	27	130	115
FINSTRÖM .....	916	822	94	884	2229	101,6	40,4	86	377	186
FÖGLÖ .....	284	259	25	270	596	88,7	39,2	36	160	90
GETA .....	201	183	18	191	470	98,5	39,5	24	116	51

Alue, Område	Asuntoja yhteensä- Bostäder inalles	Vakin. asuttuja asuntoja Stadigvarande bebodda bostäder	Vailla vakinsia asukkaita Utan stadigvarande invånare	Asunto-kuntia yhteensä Bostads-hushåll inalles	Henkilöitä yhteensä Personer inalles	Pinta-ala/ asunto Area/ lägenhet	Pinta-ala/ henkilö Area/per- son	Ahtaasti asuvia Trångbodda		Puutt. tai eritt. puutt. varustettuja asuntoja Bristf. /ytt. bristf. utrustade bostäder
								Asunto-kuntia Bostads-hushåll	Henkilöitä Personer	
HAMMARLAND . . . . .	523	477	46	493	1296	100,5	38,5	51	230	109
JOMALA . . . . .	1212	1120	92	1146	3085	102,7	38,6	117	562	257
KUMLINGE . . . . .	198	187	11	191	440	88,7	38,0	20	95	62
KÖKAR . . . . .	136	123	13	129	299	83,5	34,8	16	71	79
LEMLAND . . . . .	514	469	45	507	1363	106,3	38,3	67	300	144
LUMPARLAND . . . . .	124	120	4	125	328	98,6	37,3	13	59	41
MAARIANHAMINA . . . . .										
MARIEHAMN . . . . .	5456	4830	626	4862	10284	78,9	38,4	484	1884	360
SALTVIK . . . . .	685	630	55	664	1640	102,2	41,4	55	240	155
SOTTUNGA . . . . .	61	55	6	58	133	99,3	43,8	8	39	19
SUND . . . . .	424	391	33	411	936	96,0	42,5	38	163	141
VÄRDÖ . . . . .	171	148	23	157	382	101,3	43,3	13	64	61



# Liitteet Bilagor

# Liite 1 – Appendix 1

## Suomalais-englantilainen sanasto

### Finnish-English glossary

---

Alue	<i>Region</i>	Kivi	<i>Stone</i>
Asuntoväestö	<i>Dwelling population</i>	Kivihili	<i>Coal</i>
Asuinkerrostalossa	<i>In blocks of flats</i>	Koko maa	<i>Whole country</i>
Asuinkerrostalot	<i>Blocks of flats</i>	Koneellinen ilmastointi	<i>Automated ventilation</i>
Asuinrakennukset	<i>Residential buildings</i>	Kpl	<i>Number</i>
Asukkaita	<i>Residents</i>	Kunnat	<i>Municipalities</i>
Asuntoja	<i>Dwellings</i>	Kunta	<i>Municipality</i>
Betoni, kevytbetoni	<i>Concrete, light concrete</i>	Kuntamuoto	<i>Type of municipality</i>
Ei kiinteää lämmityslaitetta	<i>No heating installation</i>	Käyttötarkoitus	<i>Intended use of building</i>
Ei varusteita	<i>No amenities</i>	Käytössäolotilanne	<i>Occupancy status</i>
Erilliset pientalot	<i>Detached houses</i>	Lukumäärä	<i>Number</i>
Erittäin puutteellisesti varustettu	<i>Substandard level of equipment</i>	Lämminvesi	<i>Hot water</i>
Hallintaperuste	<i>Tenure status</i>	Lämmitys	<i>Heating</i>
Henkilöitä	<i>Persons</i>	Lämmitysaine/lämmönlähde	<i>Heating fuel, heat source</i>
Hissi	<i>Lift</i>	Lämmitystapa	<i>Heating system</i>
Huoneita	<i>Rooms</i>	Lääni	<i>Province, county</i>
Huoneluku	<i>Number of rooms</i>	Läänit	<i>Provinces, counties</i>
Hyvin varustettu	<i>High level of equipment</i>	Maakaasu	<i>Natural gas</i>
Ilmakeskuslämmitys	<i>Central heating by air</i>	Maakunta	<i>Region ( NUTS 3)</i>
Ja	<i>And</i>	Maaseutumaiset kunnat	<i>Rural municipalities</i>
Jäähdytetty kellari	<i>Refrigerated cellar</i>	Mukaan	<i>By, according to</i>
Kaikki	<i>All</i>	Muu hallintaperuste	<i>Other tenure status</i>
Kaikki rakennukset	<i>All buildings</i>	Muu tai tuntematon	<i>Other or unknown</i>
Kauko- tai aluelämpö	<i>District or local heat</i>	Muut asuinrakennukset	<i>Other residential buildings</i>
Kaupungit	<i>Urban areas (towns and cities)</i>	Muut kunnat	<i>Rural areas</i>
Kaupunkimaiset kunnat	<i>Urban municipalities</i>	Muut rakennukset	<i>Other buildings</i>
Kerrosala	<i>Gross floor area</i>	Omistaa talon	<i>Owner of house</i>
Kerrosluku	<i>Number of storeys</i>	Omistaa toimitilan	<i>Owner of non-residential space</i>
Keskipinta-ala	<i>Average floor area</i>	Omistaja	<i>Owner</i>
Keskuslämmitys	<i>Central heating</i>	Omistajatyyppe	<i>Type of owner</i>
Keskus- tai sähkölämmitys	<i>Central or electric heating</i>	Perusparannusvuosi	<i>Renovation year</i>
Kesämökki	<i>Free-time residence</i>		

Pinta-ala	<i>Floor area</i>	Toimitila	<i>Non-residential space/ Business premises</i>
Pinta-ala keskimäärin	<i>Average floor area</i>	Toimitilan käyttötarkoitus	<i>Intended use of non-residential space</i>
Pinta-ala luokka	<i>Floor area category</i>	Toimitilat	<i>Non-residential spaces</i>
Puu (rakennusaine)	<i>Wood (construction material)</i>	Toimitilojen pinta-ala	<i>Floor area of non-resi- dential spaces</i>
Puu, turve (lämmitysaine)	<i>Wood, peat (heating fuel)</i>	Tuntematon	<i>Unknown</i>
Puutteellisesti varustettu	<i>Low level of equipment</i>	Tuntemattomat	<i>Unknown</i>
Rakennuksen käyttötarkoitus	<i>Intended use of building</i>	Uima-allas	<i>Swimming pool</i>
Rakennuksen varusteet	<i>Level of equipment of building</i>	Uuni- ja kaminalämmitys	<i>Stove</i>
Rakennuksia yhteensä	<i>Buildings total</i>	Varsinaiset asuinrakennukset	<i>Residential buildings proper</i>
Rakennus	<i>Building</i>	Varusteet	<i>Equipment, amenities</i>
Rakennusaine	<i>Construction material</i>	Varustetaso	<i>Level of equipment</i>
Rakentamisvuosi	<i>Construction year</i>	Varustetaso tuntematon	<i>Level of equipment unknown</i>
Rivi- ja ketjutalot	<i>Terraced houses</i>	Verkostoliittymät	<i>Connections to community networks</i>
Seutukaava-alueet	<i>Regional planning areas</i>	Vesijohto	<i>Piped water</i>
Suora sähkölämmitys	<i>Direct electric heating</i>	Vesikeskuslämmitys	<i>Central heating by water</i>
Sähkö	<i>Electricity</i>	Viemäri	<i>Sewer</i>
Taajaanasutut kunnat	<i>Densely populated municipalities</i>	Vuokralla toimitilassa	<i>Rented non- residential space</i>
Taajama	<i>Built-up area</i>	Väestösuoja	<i>Civil defence shelter</i>
Taajama-aste	<i>Level of urbanization</i>	Yhteensä	<i>Total</i>
Tai	<i>Or</i>	Yksityinen henkilö	<i>Private individual</i>
Talosauna	<i>Sauna in building</i>	Yritys	<i>Enterprise, company</i>
Talotyyppi	<i>Type of building</i>	Öljy, kaasu	<i>Oil, gas</i>
Teräs	<i>Steel</i>		
Tiili	<i>Brick</i>		

# Liite 2

## Käsitteet ja määritelmät

Julkaisun tauluissa esiintyvät käsitteet ovat seuraavat:

- Ahtaasti asutut asunnot
- Alue
- Asunnon keskikoko
- Asunnon käytössäolotilanne
- Asunto
- Asuntoväestö
- Hallintaperuste
- Huone ja huoneluku
- Huoneiden keskikoko
- Keittiö
- Keittiötyyppi -> Keittiö
- Kerrosala
- Kerrosuku
- Kesämökki
- Kunta/kuntaryhmittely
- Lämmitysaine/lämmönlähde
- Lämmitystapa
- Lääni
- Maakunta
- Pinta-ala
- Pääkaupunkiseutu
- Rakennuksen käyttötarkoitus
- Rakennus
- Rakennusaine
- Rakentamis- tai perusparannusvuosi
- Seutukaava-alue
- Seutukunta
- Taajama
- Talotyyppi
- Varusteet
- Verkostoliittymät

### Ahtaasti asutut asunnot

Asunto on alla olevien normien mukaan ahtaasti asuttu, jos siinä asuu

- **normi 1:** enemmän kuin 2 henkilöä huonetta kohti, kun keittiö lasketaan huonelukuun
- **normi 2:** enemmän kuin 2 henkilöä huonetta kohti, kun keittiötä ei lasketa huonelukuun
- **normi 3:** enemmän kuin 1 henkilö huonetta kohti, kun keittiö lasketaan huonelukuun.
- **normi 4:** enemmän kuin 1 henkilö huonetta kohti, kun keittiötä ei lasketa huonelukuun.

### Alue

Vuoden 1993 rakennus- ja asuntokantatilastossa käytetyt hallinnolliset aluejaot ovat ajankohdan 31.12.1993 mukaisia. Luettelo lääneistä, seutukaava-alueista ja kunnista sekä tapahtuneista aluemuutoksista sisältyy vuosittain ilmestyvään Tilastokeskuksen Kuntanumerointi-julkaisuun. Hallinnollisten aluejakojen lisäksi tietoja voidaan tuottaa myös koordinaattien käyttöön perustuvilla aluejaolla, kuten esim. osa-alueet, taajamat ja karttaruudut.

### Asuntojen keskikoko

Asuntojen keskikoko on asuinhuoneistojen kokonaisalan ja asuntojen yhteismäärän välinen suhdeluku.

### Asunnon käytössäolotilanne

Asunto katsotaan **vakinaisesti asutuksi**, jos siinä asuu väestön keskusrekisterin mukaan yksikin henkilö vakituisesti.

Asunto katsotaan **tilapäisesti asutuksi**, jos siinä asuu väestön keskusrekisterin mukaan tilapäisiä asukkaita, mutta ei yhtään vakituista asukasta.

Asunto **ei ole asuinkäytössä**, jos asunnossa ei väestön keskusrekisterin mukaan asu ketään vakituisesti tai tilapäisesti.

Väestön keskusrekisterin rakennus- ja huoneistotiedot sisältävät asuntoja, jotka todellisuudessa eivät ole asuinkäytössä tai ovat rekisterivirheitä. (Esimerkiksi kesämökeiksi muuttuneita vanhoja asuinrakennuksia). Tällaisia asuntoja ei ole mukana asuntokantatilastoissa niissä tapauksissa, joissa ne on voitu päätellä virheiksi tai poistumaan kuuluviksi muiden rekisteritietojen perusteella.

### Asunto

Asunnolla tarkoitetaan keittiöllä, keittokomerolla tai keittiötilalla varustettua yhden asuinhuoneen tai useampia asuinhuoneita käsittävää, ympärivuotiseen asumiseen tarkoitettua kokonaisuutta, jonka huoneistoala on vähintään 7 m<sup>2</sup> ja joka sisältää asumiseen tarvittavat välttämättömät varusteet ja tilat. Jokaisella asunnolla on oltava oma välitön sisäänkäyntinsä. Sisäänkäynniksi luetaan esim. omakotitaloissa erillinen ns. ulkoveranta (eteinen). Mikäli käynti asuinhuoneistokokonaisuuteen tapahtuu toiseen asuinhuoneistoon varsinaisesti kuuluvien tilojen läpi, ei edellistä pidetä erillisenä asuinhuoneistona, vaan nämä kokonaisuudet muodostavat yhden asuinhuoneiston.

Käyttötarkoitukseltaan asuntolarakennukseksi luokitellussa rakennuksessa sijaitseva asunto katsotaan normaaliksi asunnoksi silloin, kun asunnossa on

- huoneluku keittiö mukaanlukien suurempi kuin yksi,
- vähintään keittiö tai keittokomero,
- WC ja
- suihku, amme tai huoneistokohtainen sauna.

Vuoden 1980 väestölaskennasta poiketen asuntola-asuntoja ei kuvata omana ryhmänä, vaan ne kuuluvat normaaliin asuntokantaan. Asuntola-asuntoja, joilla edellä mainitut ehdot eivät täyty, ei ole tilastoitu asuntokantaan lainkaan.

### Asuntoväestö

Asuntoväestöön kuuluvat väestön keskusrekisterin mukaan vuoden 1993 lopussa asunnoissa vakinaisesti asuvat henkilöt. Laitoksissa vakinaisesti hoidettavina olevat, asuntoloissa ja ulkomailla asuvat sekä asunnottomat henkilöt eivät kuulu asuntoväestöön. Ne asuntolarakennuksiksi luokitelluissa rakennuksissa asuvat henkilöt, joiden asunto ei täytä em. asuinhuoneiston määritelmää, eivät kuulu asuntoväestöön.

## Hallintaperuste

Vakinaisesti asutut asunnot ryhmitellään hallintaperusteen mukaan seuraavasti:

### Omistusasunto

- asunnon haltija omistaa talon tai
- asunnon haltija omistaa asunto-osakkeet

### Virka- tai työsuhdeasunto

- arava virka- tai työsuhdeasunto
- muu virka- tai työsuhdeasunto

### Vuokra-asunto

- aravavuokra-asunto
- muu vuokra-asunto

**Muu hallintaperuste** (esim. syytinki, sukulaisuus, asumisoikeusasunto)

## Hallintaperuste tuntematon

## Huone ja huoneluku

Huone on ikkunallinen tila, jonka lattiapinta-ala on vähintään 7 m<sup>2</sup> ja keskikorkeus vähintään 2 metriä. Eteistä, vilpola, makuualkuvia tai muuta vastaavaa ei katsota huoneeksi. Huonelukuun sisältyy myös keittiö, mikäli toisin ei ole mainittu.

## Huoneiden keskikoko

Huoneiden keskikoko on huoneiston pinta-alan ja huoneluvun (ml. keittiö) välinen suhdeluku.

## Keittiö

Keittiö on huone, joka on sisustettu ruoanlaittoa varten. Alle 7 m<sup>2</sup> suuruinen ruoanlaittoa varten sisustettu tila katsotaan keittokomeroksi tai keittotilaksi.

## Kerrosala

Rakennuksen kerrosalaan luetaan kerrosten pinta-alat ja se ullakon tai kellarikerrosten ala, jossa on asuin- tai työhuoneita taikka muita rakennuksen pääasiallisen käyttötarkoituksen mukaisia tiloja.

Kerroksen ala on vaakasuora pinta-ala, jota rajoittavat kerrosten seinien ulkopinnat tai niiden ajateltu jatke ulkoseinien pinnassa olevien aukkojen ja koristeosien osalta.

## Kerrosuku

Rakennuksen kerrosukuun lasketaan mukaan kaikki ne pääasiallisesti maanpinnan yläpuolella olevat kerrokset, joissa on asuin- tai työhuoneita tai rakennuksen käyttötarkoituksen mukaisia tiloja. Kun rakennuksen kerrosten lukumäärä vaihtelee rakennuksen eri osissa, kerrosluvulla tarkoitetaan yleensä rakennuksen suurinta kerroslukua.

Vuoden 1980 jälkeen valmistuneessa rakennuksessa kerrosuku ilmoitetaan kokonaisuuden huomioon ottavana keskiarvolukuna, jos tietyn kerroksen kerrosalan osuus rakennuksen pääasiallisten kerrosten alasta on hyvin pieni. Esimerkiksi jos suuri teollisuushalli on muuten yksikerroksinen, mutta kerrosalaltaan pienet toimistotilat ovat kolmessa kerroksessa, niin kerrosluvuksi ilmoitetaan yksi.

## Kesämökki

Kesämökillä tarkoitetaan kiinteästi sijaintipaikalleen rakennettua vapaa-ajan asuinrakennusta tai asuinrakennusta, jota käytetään loma- tai vapaa-ajan asuntona. Liiketoimintaa palvelevia lomamökkejä, lomakyläen rakennuksia ja siirtolapuutarhamökkejä ei lueta vapaa-ajan asuinrakennuksiksi.

Kesämökeiksi on luettu kaikki ne rakennukset, joiden käyttötarkoitus oli 31.12.1993 vapaa-ajan asuinrakennus tai joi- ta ko. ajankohtana käytettiin loma-asumiseen.

Tiedot kesämökeistä on saatu väestön keskusrekisterin rakennus- ja huoneistotiedoista, joita on täydennetty verohallituksen tiedoilla

Tietoja kesämökeistä julkaistaan vuosittain Asuminen sarjassa nimellä Kesämökki.

## Kunta

Vuonna 1993 Suomessa oli 455 kuntaa. Vuoden 1993 alussa tehtiin kuntaliitos viiden kunnan osalta seuraavasti:

Kalanti liitettiin Uuteenkaupunkiin  
Konginkangas Äänekoskeen,  
Rauman mlk Raumaan  
Säynätssalo Jyväskylään ja  
Tenhola Tammissaareen

Luettelo kunnista, kuntamuodoista ja tapahtuneista muutoksista sisältyy Tilastokeskuksen Alueluokitukset-julkaisuun (Käsikirjoja 28).

## Lämmitysaine/lämmönlähde

Lämmitysaineella/lämmönlähteellä tarkoitetaan rakennuksen lämmityksessä pääasiallisesti käytettyä polttoainetta tai lämmönlähdettä. Luokittelu on seuraava:

- kauko- tai aluelämpö
- öljy, kaasu
- kivihiili
- sähkö
- puu, turve
- muu, tuntematon

Kauko- tai aluelämmöllä tarkoitetaan lämmitystä, jossa lämpö johdetaan rakennukseen sen ulkopuolella sijaitsevista useamman kiinteistön yhteisestä lämpökeskuksesta. Kauko- ja aluelämmityksessä käytettyä polttoainetta ei ole tiedossa.

## Lämmitystapa

Lämmitystavalla tarkoitetaan rakennuksen lämmittämässä pääasiallisesti käytettyä lämmitystapaa. Luokittelu on seuraava:

- vesikeskuslämmitys
- ilmakeskuslämmitys
- suora sähkölämmitys
- uuni- tai kamiinalämmitys
- ei kiinteää lämmityslaitetta
- tuntematon

Vesikeskuslämmityksessä rakennusta lämmitetään kiertävällä vedellä, ilmakeskuslämmityksessä kiertävällä ilmalla.

Suorassa sähkölämmityksessä rakennusta lämmitetään suoraan sähköverkkoon kytketyn lämpöpatterin tms. avulla.

Uuni- tai kamiinalämmityksessä lämmitys tapahtuu puilla tai muulla polttoaineella lämpöä varastoivan muurin (uunin) avulla. Uunilämmitykseen luetaan myös muurin sisään asennetut sähköllä toimivat lämpövaraajat, erilliset kiinteät öljylämmittimet sekä lämpöä varastoivat takat (ei kevytrakenteiset). Saunan lämmitykseen käytettäviä kiukaita ei lueta lämmityslaitteiksi.

## Lääni

Vuonna 1993 Suomessa oli 12 läänää. Ne olivat

- Uudenmaan lääni
- Turun ja Porin lääni
- Hämeen lääni
- Kymen lääni
- Mikkelin lääni
- Pohjois-Karjalan lääni
- Kuopion lääni
- Keski-Suomen lääni
- Vaasan lääni
- Oulun lääni
- Lapin lääni
- Ahvenanmaan maakunta

Vuoden 1993 alussa siirrettiin seuraavat kunnat Turun ja Porin läänistä Hämeen lääniin: Hämeenkyrö, Ikaalinen, Kihniö, Mouhijärvi, Parkano ja Viljakkala.

Lääneittäinen luettelo kunnista ja tapahtuneista aluemuutoksista sisältyy Tilastokeskuksen Alueluokitukset-julkaisuun (Käsikirjoja 28).

## Maakunta

Valtioneuvosto päätti 8.7.1992 maakuntajaosta. Maakuntia on 19, ja niiden on tarkoitus muodostaa toiminnallisia taloudellisia alueita valtion aluejaotusten yhtenäistämiseksi.

1.1.1994 Isokyrö, Laihia ja Vähäkyrö siirrettiin Etelä-Pohjanmaan maakunnasta Vaasan rannikkoseutuun.

Maakunnat ovat:

- Uusimaa
- Varsinais-Suomi
- Satakunta
- Häme
- Pirkanmaa
- Päijät-Häme
- Kymenlaakso
- Etelä-Karjala
- Etelä-Savo
- Pohjois-Savo
- Pohjois-Karjala
- Keski-Suomi
- Etelä-Pohjanmaa
- Vaasan rannikkoseutu
- Keski-Pohjanmaa
- Pohjois-Pohjanmaa
- Kainuu
- Lappi

- Ahvenanmaa

Luettelo kunnista maakunnittain on liitteessä 7.

## Pinta-ala

Asunnon pinta-ala lasketaan sitä rajoittavien seinien sisäpintoista. Asunnon pinta-alaan lasketaan myös aputilojen (kodinhoitotilan, vaatehuoneen, tms.), kylpyhuoneen, askarteluhuoneen, takkahuoneen, huoneistokohtaisen saunan, pesu- ja pukuhuoneen pinta-ala sekä työtiloina käytetyt huoneet, jos niissä ei työskentele palkattuja työntekijöitä.

Asunnon pinta-alaan ei lasketa mukaan autotallia, kellaria, kalustamattomassa pohjakerroksessa olevaa saunatilaa, kylmää varastotilaa, parveketta, kuistia, vilpolaa, tuulikaappia eikä ullakon muita kuin asuintiloja.

Kesämökin pinta-alalla tarkoitetaan rakennuksen kerrosalaa. Katso *kerrosala*.

## Pääkaupunkiseutu

Espoo, Helsinki, Kauniainen, Vantaa

## Rakennuksen käyttötarkoitus

Rakennuksen käyttötarkoitus määräytyy sen mukaan, mihin suurinta osaa rakennuksen kerrosalasta käytetään.

Rakennusluokituksen pääryhmät ovat:

- A Asuinrakennukset
- B Vapaa-ajan asuinrakennukset
- C Liikerakennukset
- D Toimistorakennukset
- E Liikenteen rakennukset
- F Hoitoalan rakennukset
- G Kokoonntumisrakennukset
- H Opetusrakennukset
- J Teollisuusrakennukset
- K Varastorakennukset
- L Palo- ja pelastustoimen rakennukset
- M Maatalousrakennukset
- N Muut rakennukset

Uusi vuonna 1994 käyttöön otettu rakennuksen käyttötarkoitusluokitus on esitetty liitteessä 3. Sekä vanha luokitus muunnosavaimineen liitteessä 4.

Kaikkia rakennusluokituksen luokkia ei ole luettu mukaan rakennuskantaan. Katso *rakennus*.

## Rakennus

Rakennuksella tarkoitetaan erillistä, sijaintipaikalleen kiinteästi rakennettua tai pystytettyä, omalla sisäänkäynnillä varustettua rakennelmaa, joka sisältää eri toimintoihin tarkoitettua katettua ja yleensä ulkoseinien tai muista rakennelmista (rakennuksista) erottavien seinien rajoittamaa tilaa.

Kallioliuolat tai muut maanalaiset tilat, joiden pääasiallisena sisäpintana on kallioseinä tai vastaava ja/tai jotka eivät sisällä varsinaisten talorakennusten sisärakenteisiin verrattavia rakenteita, esimerkiksi maanalaiset öljysäiliöt, eivät ole rakennuksia.

Myöskään kevytrakenteisiä katoksia, kioskeja yms. jotka eivät sisällä umpinaisin seinin erotettuja tiloja samoin kuin

siirrettävissä olevia matkailuvaunuja, laivoja yms. ei lueta rakennuksiksi.

Rakennustiedot ovat väestön keskusrekisteristä.

Rakennuskantatilastoihin laskettaviin rakennuksiin ovat kuuluneet kaikki muut rakennukset lukuunottamatta

- Vapaa-ajanasuinrakennuksia eli kesämökkejä, (joista julkaistaan tilastotietoja erikseen, käyttötarkoituusluokka B)
- yksinomaan maataloustuotannossa käytettävät rakennuksia, (luokka M)
- saunarakennuksia, (luokka 931)
- talousrakennuksia, (luokka 941)
- puolustusvoimien rakennuksia ja
- väestösuojia (722), paitsi silloin kun em. rakennukset ovat asuttuja tai niissä on toimitiloja.

## Rakennusaine

Rakennusaineella tarkoitetaan sitä ainetta, josta rakennuksen kantavat pystyrakenteet on pääasiallisesti tehty. Rakennusaineluokittelu on seuraava:

- kivi
- betoni, kevytbetoni
- tiili
- teräs
- puu
- muu

Luokka 'kivi' sisältää betonin, kevytbetonin, tiilen ja teräksen. Luokka 'muu' sisältää myös tuntemattomat.

## Rakentamis- tai perusparannusvuosi

Rakentamisvuodella tarkoitetaan vuotta, jona rakennus valmistui käyttökuntoon. Jos rakennuksessa on tehty sellaisia perusparannuksia, jotka ovat rinnastettavissa uudelleen rakentamiseen, rakentamisvuosi on perusparannusvuosi.

Alkuperäisen rakennusvuoden mukaan taulukoitaessa ei ole huomioitu rakennukseen tehtyjä peruskorjauksia tai laajennuksia. Jos rakennusvuosi on vanhempi kuin 1980, voi se kuitenkin olla myös peruskorjausvuosi.

## Seutukaava-alue

Vuonna 1993 Suomessa oli 19 seutukaava-aluetta. Ne olivat

- Helsingin ska
- Itä-Uudenmaan ska
- Läntisen Uudenmaan ska
- Varsinais-Suomen ska
- Satakunnan ska
- Tampereen ska
- Kanta-Hämeen ska
- Päijät-Hämeen ska
- Kymenlaakson ska
- Etelä-Karjalan ska
- Etelä-Savon ska
- Pohjois-Karjalan ska
- Pohjois-Savon ska
- Keski-Suomen ska

- Vaasan läänin ska
- Pohjois-Pohjanmaan ska
- Kainuun ska
- Lapin ska
- Ahvenanmaan ska

Vuoden 1993 alusta siirtyivät Mäntsälän ja Pornaisten kunnat Itä-Uudenmaan seutukaava-alueesta Helsingin seutukaava-alueeseen sekä Karjalohja, Karkkila, Lohja, Lohjan kunta, Nummi-Pusula sekä Sammatti Länsi-Uudenmaan seutukaava-alueesta Helsingin seutukaava-alueeseen. Samalla Länsi-Uudenmaan seutukaavaliito lakkautettiin. Kirkkonummi siirtyi Läntisen Uudenmaan seutukaava-alueesta Helsingin seutukaava-alueeseen. Ypäjä siirtyi Varsinais-Suomen seutukaava-alueesta Kanta-Hämeen seutukaava-alueeseen.

Seutukaava-alueittainen luettelo kunnista ja tapahtuneista aluemuutoksista sisältyy Tilastokeskuksen Alueluokitukset-julkaisuun (Käsikirjoja 28).

## Seutukunta

Sisäasiainministeriö päätti 20.12.1993 seutukuntajaosta, joka tuli voimaan 1.1.1994. Seutukuntia on 88.

Seutukunnat niihin kuuluvine kuntineen on esitetty liitteessä 7.

## Taajama

Taajamaksi määritellään kaikki vähintään 200 asukkaan rakennusryhmiä, joissa rakennusten välinen etäisyys ei yleensä ole yli 200 metriä. Taajamien rajauksissa otetaan huomioon asuinrakennusten lisäksi mm. liike-, toimisto- ym. työpaikkoina käytettäviä rakennuksia.

Taajamien rajaustekniikka on muutettu vuodesta 1985. Rajaus tapahtuu koneellisesti käyttämällä hyväksi rakennusten koordinaattitietoa. Raja noudattaa entistä tarkemmin rakennetun alueen reunaa. Tästä seuraa, että taajamien pinta-alatieto ei ole täysin vertailukelpoinen entisellä menetelmällä muodostettujen taajamien pinta-alatietojen kanssa. Rajaus on tehty ajankohdan 31.12.1990 rakennuskannan perusteella. Hallinnollisilla aluejaoilla ei ole vaikutusta taajamien muodostamiseen. Katso *alue*.

## Talotyyppi

Asuinrakennukset ryhmitellään talotyyppin mukaan seuraavasti:

**Erilliset pientalot.** Ryhmään luetaan 1-2 asunnon asuintalot, paritalot sekä pientaloihin verrattavat erilliset asuinrakennukset.

**Rivi- ja ketjutalot.** Ryhmään luetaan asuinrakennukset, joissa on vähintään kolme yhteen kytkettyä pientaloa. Ryhmä sisältää rivi- ja ketjutalot.

**Asuinkerrostalot.** Ryhmä sisältää vähintään kolmen asunnon talot, joissa ainakin kaksi asuntoa sijaitsee päällekkäin ja jotka eivät kuulu edellisiin luokkiin.

## Varusteet

Tiedot asuntojen ja rakennusten varusteista ovat peräisin väestön keskusrekisterin rakennus- ja huoneistotiedoista.

Asunnon varusteita ovat seuraavat:

- viemäri
- vesijohto
- WC
- lämminvesi
- peseytymistilat (asunnossa on joko suihku/kylpyhuone tai sauna)
- suihku- tai kylpyhuone
- huoneistokohtainen sauna
- keskus- tai sähkölämmitys.

Rakennuksen varusteita ovat seuraavat:

- sähkö
- viemäri
- vesijohto
- lämminvesi
- hissi
- pesutupa

- talosauna
- uima-allas
- jäähdytetty kellari
- koneellinen ilmastointi
- väestösuoja.

### **Verkostoliittymät**

Rakennuksen verkostoliittymiä ovat seuraavat:

- viemäri
- vesijohto
- sähkö
- maakaasu.

# Bilaga 2

## Begrepp och definitioner

---

Förteckning över de begrepp som förekommer i publikationen:

- Bostad
- Bostadens användningssyfte
- Bostadsbefolkning
- Bostadsyta
- Bostädernas medelstorlek
- Byggnad
- Byggnadens användningssyfte
- Byggnads- eller ombyggnadsår
- Byggnadsmaterial
- Fritidshus
- Hustyp
- Huvudstadsregionen
- Kommun/kommunindelning
- Kök
- Landskap
- Län
- Nätanslutningar
- Område
- Regionkommun
- Regionplaneområde
- Rum och rumsantal
- Rummens medelstorlek
- Trångbodda
- Tätort
- Upplåtelseform
- Uppvärmningssätt
- Utrustning
- Våningsantal
- Våningsyta
- Värmekälla

### Bostad

Med bostad avses en helhet som är avsedd för åretruntboende, som består av ett eller flera bostadsrum och som är utrustat med kök, kokvrå eller kokutrymme. En bostad bör ha en lägenhetsyta på minst 7 m<sup>2</sup> och omfatta sådan utrustning och sådana utrymmen som är nödvändiga för boende. Varje bostad skall ha en egen direkt ingång. Som ingång räknas också en separat s.k. ytterveranda (farstu) i t.ex. ett egnahemshus. Om inträde till bostaden förutsätter passage via utrymmen som egentligen hör till en annan bostadslägenhet, anses den förstnämnda inte utgöra en separat bostadslägenhet, utan de två helheterna bildar en enda bostadslägenhet.

### Bostadens användningssyfte

En bostad anses vara **permanent bebodd** om där enligt det centrala befolkningsregistret stadigvarande bor minst en person.

En bostad betraktas som **tillfälligt bebodd** om där enligt det centrala befolkningsregistret finns tillfälliga boenden men inte en enda stadigvarande.

En bostad är **inte i boendebruk** om där enligt det centrala befolkningsregistret inte finns någon boende, vare sig stadigvarande eller tillfälligt.

Byggnads- och lägenhetsuppgifterna i det centrala befolkningsregistret omfattar bostäder som i verkligheten inte används som bostäder eller som är registerfel. Sådana bostäder ingår inte i statistiken över bostadsbeståndet då man på basis av andra registeruppgifter har kunnat konstatera att det rör sig om felregistreringar eller bortfall.

### Bostadsbefolkning

Till bostadsbefolkningen hör enligt det centrala befolkningsregistret alla personer som vid utgången av år 1993 var stadigvarande bosatta i bostäderna. Personer som vårdas på anstalt eller som bor i internat eller utomlands eller är bostadslösa hör inte till bostadsbefolkningen. Personer som bor i byggnader som klassificerats som internat och vars bostad inte uppfyller definitionen på bostadslägenhet, räknas inte till bostadsbefolkningen. Se *bostad*

### Bostadsyta

En bostads yta beräknas från insidorna av de väggar som omsluter den. Till bostadens yta räknas också hjälputrymmen (hemvårdsutrymmen, klädrum o.dyl.), badrum, hobbyrum, brasrum samt om det finns bastu i lägenheten, bastuns, tvätt- och omklädningsrummets yta, samt rum som används såsom arbetslokal, om där inte arbetar avlönad arbetskraft.

Till bostadsytan räknas inte garage, källare, bastu i oinredd bottenvåning, kalla förrådsutrymmen, balkong, farstukvist, veranda, vindfång eller vindutrymmen som inte används för boende.

### Bostädernas medelstorlek

Bostädernas medelstorlek är ett relationstal som uttrycker relationen mellan bostadslägenheternas totala yta och bostädernas sammanlagda antal.

### Byggnad

Med byggnad avses en fast, fristående konstruktion med egen ingång som är uppförd på den plats där den är belägen, och som innefattar ett för olika funktioner avsett övertäckt utrymme som i allmänhet avgränsas av ytterväggar eller andra väggar som avskiljer det från andra konstruktioner (byggnader).

Bergrum eller andra underjordiska utrymmen, vars inneryta huvudsakligen består av bergvägg eller motsvarande och/eller utrymmen som inte omfattar konstruktioner som är jämförbara med innerkonstruktionerna i egentliga husbyggnader - t.ex. underjordiska oljecisterner - räknas inte som byggnader.

Skjul av lätt konstruktion, kiosker o.dyl. som inte innefattar utrymmen som avgränsas av slutna väggar, samt husvagnar, fartyg o.dyl. anses inte heller utgöra byggnader. Uppgifterna om byggnader har erhållits ur det centrala befolkningsregistret. Statistiken över byggnadsbeståndet omfattar

samtliga byggnader med undantag för:

- fritidshus,
- byggnader för vätskeupplag,
- byggnader som enbart används inom lantbruksproduktion,
- bastubyggnader,
- ekonomibygnader,
- försvarsmaktens byggnader och
- skyddsrum, utom då de här nämnda byggnaderna är bebodda eller då de omfattar verksamhetslokaler.

## Byggnadens användningssyfte

Byggnadens användningssyfte bestäms i enlighet med det ändamål för vilket största delen av byggnadens våningsyta används.

Huvudgrupperna i byggnadsklassificeringen är:

- A. Bostadsbyggnader
- B. Fritidshus
- C. Affärsbyggnader
- D. Kontorsbyggnader
- E. Trafikbyggnader
- F. Vårdbyggnader
- G. Byggnader för samlingslokaler
- H. Undervisningsbyggnader
- J. Industribyggnader
- K. Lagerbyggnader
- L. Byggnader för brand- och räddningsväsendet
- M. Lantbruksbyggnader
- N. Övriga byggnader

Klassificeringen av byggnaders användningssyfte framgår av **bilaga 3**. Alla klasser i byggnadsklassificeringen har inte tagits med i byggnadsbeståndet. Se *byggnad*.

## Byggnads- eller ombyggnadsår

Med byggnadsår avses det år byggnaden blev färdig för användning. Om det i byggnaden gjorts ombyggnader som kan jämföras med ett nyuppförande, uppges ombyggnadsåret som byggnadsår.

## Byggnadsmaterial

Med byggnadsmaterial avses det material som byggnadens bärande konstruktioner i huvudsak är gjorda av. Byggnadsmaterialet klassificeras enligt följande:

- sten
- betong, lättbetong
- tegel
- stål
- trä
- annat, okänd

## Fritidshus

Med fritidshus (sommarestuga) avses en fast byggnad som är uppförd på platsen och som används som semester- eller fritidsbostad. Semesterstugor som betjänar affärlivet, byggnader i semesterbyar och koloniträdgårdsstugor förs inte till fritidshus.

I 1993 har som fritidshus räknats alla de byggnader vars användningssyfte 31.12.1993 var bostadsbyggnad för fri-

tidsbruk eller som vid nämnda tidpunkt användes för semesterboende.

Uppgifterna om fritidshus har erhållits ur det centrala befolkningsregistret och de har kompletterats med skattestyrelsens uppgifter.

Uppgifterna om fritidshus har årligen publicerats i serie Boende "Fritidshus".

## Hustyp

Bostadsbyggnaderna klassificeras enligt hustyp på följande sätt:

**Fristående småhus.** Till denna grupp räknas bo-stadshus med 1-2 bostäder, parhus samt med småhus jämförbara fristående bostadsbyggnader.

**Rad- och kedjehus.** Till denna grupp hör bo-stadsbyggnader som består av minst tre sammanbyggda småhus. Gruppen omfattar rad- och kedjehus.

**Flervåningsbostadshus.** Till denna grupp hör hus med minst tre bostäder, där minst två bostäder finns ovanpå varandra i det fall att huset inte kan föras till någon av de föregående klasserna.

## Huvudstadsregionen

Esbo, Grankulla, Helsingfors och Vanda

## Kommun

År 1993 fanns det 455 kommuner i Finland. 1.1.1993 infögs fem kommuner:

Kalanti inkorporerades med Nystad  
Konginkangas inkorporerades med Aänekoski  
Raumo lk med Raumo  
Säynätsalo inkorporerades med Jyväskylä  
Tenala inkorporerades med Ekenäs

En förteckning över kommuner, kommunform och ändringar ingår i Statistikcentralens publikation 'Regionala indelningar' (Handböcker 28).

## Kök

Ett kök är ett rum som är inrett med tanke på matlagning. Ett utrymme som är inrett för matlagning, men som är mindre än 7 kvadratmeter, betraktas som kokvrå eller kokutrymme.

## Landskap

Statsrådet beslöt 8.7.192 om 19 landskap som skall bilda ekonomiskt funktionella områden som förenhetligar den statliga områdesindelningen.

1.1.1994 överfördes Storkyro, Laihela och Lillkyro från Södra Österbotten till Vasa Kustregion.

År 1994 fanns det i Finland följande 19 landskapen:

- Nyland
- Egentliga Finland
- Satakunta
- Tavastland
- Birkaland

- Päijät-Häme
- Kymmenedalen
- Södra Karelen
- Södra Savolax
- Norra Savolax
- Norra Karelen
- Mellersta Finland
- Södra Österbotten
- Österbottens kustregion
- Mellersta Österbotten
- Norra Österbotten
- Kajanaland
- Lappland
- Åland

## Län

År 1993 fanns det tolv län i Finland:

- Nylands län
- Åbo och Björneborgs län
- Tavastehus län
- Kymmene län
- S:t Michels län
- Norra Karelens län
- Kuopio län
- Mellersta Finlands län
- Vasa län
- Uleåborgs län
- Lapplands län
- Landskapet Åland

1.1.1993 överfördes sex kommuner från Åbo och Björneborgs län till Tavastehus län: Tavastkyro, Ikalis; Kihniö, Mouhijärvi, Parkano och Viljakkala.

En förteckning över kommunerna i länen och ändringar i de regionala indelningarna ingår i Statistikcentralens publikation 'Regionala indelningar' (Handböcker 28).

## Nätanslutningar

Med byggnadens nätanslutningar avses:

- avlopp
- vattenledning
- el
- naturgas.

## Område

De administrativa områdesindelningar som använts motsvarar situationen 31.12.1993. En förteckning över länen, regionplaneområdena och kommunerna samt över förändringar i de regionala indelningarna ingår i Statistikcentralens årliga publikation 'Regionala indelningar' (Handböcker 28). Uppgifter kan produceras både för de administrativa områdesindelningarna och för områdesindelningar som baserar sig på användning av koordinater, såsom delområden, tätorter och kartrutor.

## Regionkommun

Inrikesministeriet beslöt 20.12.1993 om regionkommunsindelningen, som trädde i kraft 1.1.1994. Beslutet grundar sig

på lagen om regional utveckling (113/93). Regionkommunerna är 88 till antalet.

Regionkommunerna med kommuner presenteras i **bilaga 7**.

## Regionplaneområde

År 1993 fanns det i Finland följande 19 regionplaneområden:

- Helsingfors rpl
- Östra Nylands rpl
- Västra Nylands rpl
- Egentliga Finlands rpl
- Satakunnan ska
- Tampereen ska
- Kanta-Hämeen ska
- Päijät-Hämeen ska
- Kymenlaakson ska
- Etelä-Karjalan ska
- Etelä-Savon ska
- Pohjois-Karjalan ska
- Pohjois-Savon ska
- Keski-Suomen ska
- Vasa läns rpl
- Pohjois-Pohjanmaan ska
- Kainuun ska
- Lapin ska
- Ålands rpl

1.1.1993 ändrades regionplaneområdet för tio kommuner:

Från Östra Nylands regionplaneområde till Helsingfors regionplaneområde: Mäntsälä och Borgnäs. Från Länsi-Uudenmaan regionplaneområdet till Helsingfors regionplaneområde: Karislojo, Högfors, Lojo, Lojo kommun, Nummi-Pusula och Sammatti. Från Västra Nylands regionplaneområde till Helsingfors regionplaneområde: Kyrkslätt och Från Egentliga Finlands regionplaneområde till Kanta-Häme regionplaneområde Ypäjä.

En förteckning över regionplaneområdena och de därtill hörande kommunerna samt över områdesförändringarna ingår i Statistikcentralens årliga publikation 'Regionala indelningar' (Handböcker 28).

## Rum och rumsantal

Ett rum är ett utrymme med fönster, en golvyta på minst 7 m<sup>2</sup> och en medelhöjd på minst 2 meter. En farstu, veranda, sovalkov eller annat motsvarande utrymme betraktas inte som ett rum. Rumsantalet inkluderar köket, om inget annat anges.

## Rummens medelstorlek

Rummens medelstorlek är ett relationstal mellan lägenhetsytan och rumsantalet (inklusive köket).

## Trångboddhet

En bostad är trångbodd enligt nedanstående normer om antalet invånare uppgår till

**norm 1:** fler än 2 personer per rum, då köket räknas som ett separat rum

**norm 2:** fler än 2 personer per rum, då köket inte räknas som ett separat rum

**norm 3:** fler än 1 person per rum, då köket räknas som ett separat rum

**norm 4:** fler än 1 person per rum, då köket inte räknas som ett separat rum

## Tätort

Som tätorter betraktas alla byggnadsgrupper med minst 200 invånare, där avståndet mellan byggnaderna i allmänhet inte överstiger 200 meter. Vid avgränsningen av tätorterna beaktas förutom bostadshus även bl.a. byggnader som används som affärs- och kontorslokaler e.dyl. arbetsplatser.

Tekniken för avgränsning av tätorter har förändrats sedan 1985. Avgränsningen sker maskinellt med hjälp av byggnadernas koordinatuppgifter. Gränsen följer bättre än tidigare den yttre gränsen för det bebyggda området. Till följd av detta är tätorternas arealuppgifter inte helt jämförbara med arealuppgifterna för de tätorter som bildats med hjälp av den tidigare metoden. Avgränsningen har gjorts på basis av det byggnadsbestånd som fanns vid tidpunkten 31.12.1990. De administrativa områdesindelningarna inverkar inte på avgränsandet av tätorter. Se *område*.

## Upplåtelseform

Permanent bebodda bostäder indelas enligt upplåtelseform på följande sätt:

### Ägarbostad

- bostadsinnehavaren äger huset eller
- bostadsinnehavaren äger bostadsaktierna

### Tjänstebostad

- aravätjänstebostad
- annan tjänstebostad

### Hyresbostad

- aravahyresbostad
- annan hyresbostad

**Annan upplåtelseform** (t.ex. sytning, släktskap)

**Okänd upplåtelseform**

## Uppvärmningssätt

Med uppvärmningssätt avses det uppvärmningssätt som huvudsakligen används för att värma upp byggnaden. Uppgift om uppvärmningssätt ges även för bostäder och verksamhetslokaler. Klassificeringen är följande:

- vattencentralvärme
- luftcentralvärme
- direkt eluppvärmning
- ugn- eller kaminuppvärmning
- ej fast värmeanordning
- okänt

En byggnad med vattencentralvärme värms upp med cirkulerande vatten, en byggnad med luftcentralvärme med cirkulerande luft. Vid direkt eluppvärmning värms byggnaden upp direkt med ett fast värmelement som är kopplat till elnätet eller på något motsvarande sätt.

Vid ugn- eller kaminuppvärmning uppvärms en mur (ugn) som magasinerar värmen med ved eller något annat bränsle. Till ugnsuppvärmning hänförs också inmurade elektriska värmekondensatorer, fristående fasta oljevärmare samt öppna spisar med varmluftscirkulation (inte i lättkonstruktion). Ugnar för bastuuppvärmning räknas inte som uppvärmningsanordningar.

## Utrustning

Uppgifterna om byggnadernas och bostädernas utrustning härstammar från byggnads- och bo-stadsuppgifter i det centrala befolkningsregistret.

Utrustning för *bostäder* omfattar:

- avlopp
- vattenledning
- WC
- varmvatten
- tvättutrymmen (dusch/badrum eller bastu)
- dusch eller badrum
- egen bastu i lägenheten
- centralvärme eller elvärme.

Utrustning för *byggnader* omfattar:

- el
- avlopp
- vattenledning
- varmvatten
- hiss
- tvättstuga
- bastu i huset
- simbassäng
- källare med kylanordning
- maskinell ventilation
- skyddsrum.

## Våningsantal

I byggnadens våningsantal medräknas alla de huvudsakligen ovanför markytan belägna våningar, där det finns bostads- eller arbetsrum eller utrymmen i enlighet med byggnadens användningssyfte. Om antalet våningar är olika i olika delar av byggnaden, avser våningsantalet det största antalet våningar i byggnaden.

I fråga om byggnader som färdigställda efter 1980 anges våningsantalet som ett medeltal med beaktande av helheten, om våningsytan i någon våning utgör en mycket liten del våningsytan i byggnadens huvudsakliga våningar. T.ex. en stor industrihall i en våning med kontorslokaliteter med liten våningsyta i tre våningar anses ha våningsantalet ett.

## Våningsyta

Till en byggnads våningsyta räknas våningarnas yta och den del av vindens eller källarvåningarnas yta där det finns bostads- eller arbetsrum eller andra utrymmen i enlighet med byggnadens huvudsakliga användningssyfte.

Våningsytan är den vågräta yta som begränsas av yttersidan av våningarnas väggar eller deras tänkta fortsättning vid öppningar eller dekorationsdetaljer i ytterväggarna.

### Värmekälla

Med värmekälla avses det bränsle eller den värmekälla som huvudsakligen används för uppvärmning av byggnaden. Klassificeringen är:

- fjärr- eller regionvärme
- olja, gas

- stenkol
- trä, torv
- annan, okänd

Med fjärr- eller regionvärme avses uppvärmning som sker genom att värme leds till byggnaden från en värmecentral som befinner sig utanför byggnaden och som är gemensam för flera fastigheter. Uppgift ingår inte om vilket bränsle som används vid fjärr- eller regionuppvärmningen.

# Liite 3

## Rakennuksen käyttötarkoitusluokitus 1994

Rakennuksen käyttötarkoitusluokka	vanha luokka	Rakennuksen käyttötarkoitusluokka	vanha luokka
<b>A Asuinrakennukset</b>		164 Tietoliikenteen rakennukset	921,922,929
		169 Muut liikenteen rakennukset	919
01 Erilliset pientalot		<b>F Hoitoalan rakennukset</b>	
011 Yhden asunnon talot	011	21 Terveydenhoitorakennukset	
012 Kahden asunnon talot	012	211 Keskussairaalat	211
013 Muut erilliset pientalot	013	213 Muut sairaalat	212,213
02 Rivi- ja ketjutalot		214 Terveyskeskukset	214
021 Rivitalot	021	215 Terveydenhoidon erityislaitokset (mm. kuntoutuslaitokset)	215
022 Ketjutalot	022	219 Muut terveydenhoitorakennukset	219
03 Asuin kerrostalot		22 Huoltolaitosrakennukset	
032 Luhtitalot	032	221 Vanhainkodit	221
039 Muut kerrostalot	039,031	222 Lastenkodit, koulukodit	222
<b>B Vapaa-ajan asuinrakennukset</b>		223 Kehitysvammaisten hoitolaitokset	223
04 Vapaa-ajan asuinrakennukset		229 Muut huoltolaitosrakennukset	224,229
041 Erilliset vapaa-ajan asunnot	040	23 Sosiaalitoimen muut rakennukset	
<b>C Liikerakennukset</b>		231 Lasten päiväkodit	231
11 Liikerakennukset		239 Muut sosiaalitoimen rakennukset	239
111 Myymälähallit	111	24 Vankilat	
112 Liike- ja tavaratalot, kauppakeskukset	119	241 Vankilat ja muut rangaistuslaitokset	241,249
119 Muut liikerakennukset	119	<b>G Kokoontumisrakennukset</b>	
12 Majoitusliikerakennukset		31 Teatteri- ja konserttirakennukset	
121 Hotellit, motellit, matkustajakodit kylpylähotellit	121,122	311 Teatterit, konsertti- ja kongressitalot, oopperat	411,412
123 Loma-, lepo- ja virkistyskodit	123	312 Elokuvateatterit	413
124 Vuokrattavat lomamökkit ja -osakkeet (liiketoiminnallisesti)	124	32 Kirjasto-, museo- ja näyttelyhallirakennukset	
129 Muut majoitusliikerakennukset	129	322 Kirjastot	421
13 Asuntolarakennukset		323 Museot, taidegalleriat	422
131 Asuntolat, vanhusten palvelutalot, asuntolahotellit jne.	131	324 Näyttelyhallit	423
139 Muut majoitusrakennukset	139	33 Seura-, kerho- yms. rakennukset	
Ravintolat, ruokalot		331 Seurain-, nuoriso- yms. talot	432,433
141 Ravintolat, ruokalot ja baarit	140	34 Uskonnollisten yhteisöjen rakennukset	
<b>D Toimistorakennukset</b>		341 Kirkot, kappelit, luostarit, rukoushuoneet	441
151 Toimisto- ja hallintorakennukset	310,321,329	342 Seurakuntatalot	431
<b>E Liikenteen rakennukset</b>		349 Muut uskonnollisten yhteisöjen rakennukset	442
161 Rautatie- ja linja-autoasemat, lento- ja satamaterminaalit	914,915,916,917	35 Urheilu- ja kuntoilurakennukset	
162 Kulkuneuvojen suoja- ja huoltorakennukset	912,913,911	351 Jäähallit	451
163 Pysäköintitalot	918	352 Uimahallit	452
		353 Tennis-, squash- ja sulkapallohallit	453
		354 Monitoimi- ja muut urheiluhallit	453
		359 Muut urheilu- ja kuntoilurakennukset	454, 459

**Rakennuksen käyttötarkoitusluokka vanha luokka**

36 Muut kokoontumisrakennukset	
369 Muut kokoontumisrakennukset	491,499

**H Opetusrakennukset**

51 Yleissivistävien oppilaitosten rakennukset	
511 Peruskoulut, lukiot ja muut	511,512

52 Ammatillisten oppilaitosten rakennukset	
521 Ammatilliset oppilaitokset	521, 529

53 Korkeakoulu- ja tutkimuslaitosrakennukset	
531 Korkeakoulut	531
532 Tutkimuslaitosrakennukset	532

54 Muut opetusrakennukset	
541 Järjestöjen, liittojen, työnantajien yms. opetusrakennukset	513,529
549 Muut opetusrakennukset	513, 529

**J Teollisuusrakennukset**

61 Energiantuotanto yms. rakennukset	
611 Voimalaitosrakennukset	611,612
613 Yhdyskuntatekniikan rakennukset	613

69 Muut teollisuuden tuotantorakennukset	
691 Teollisuushallit	691
692 Teollisuus- ja pienteollisuustalot	699
699 Muut teollisuuden tuotantorakennukset	699

**K Varastorakennukset**

71 Varastorakennukset	
711 Teollisuusvarastot	791

**Rakennuksen käyttötarkoitusluokka vanha luokka**

712 Kauppavarastot	792
719 Muut varastorakennukset	799,720

**L Palo- ja pelastustoimen rakennukset**

72 Palo- ja pelastustoimen rakennukset	
721 Paloasemat	991
722 Väestönsuojat	994
729 Muut palo- ja pelastustoimen rakennukset	

**M Maatalousrakennukset**

81 Kotieläinrakennukset	
811 Navetat, sikalat, kanalat yms.	811, 819
819 Eläinsuojat, ravihevostallit, maneesit	993

89 Muut maa-, metsä-, ja kalatalouden rakennukset	
891 Viljankuivaamot ja viljan säilytysrakennukset	891,710
892 Kasvihuoneet	892
893 Turkistarhat	893
899 Muut maa-, metsä- ja kalatalouden rakennukset	899

**N Muut rakennukset**

93 Muut rakennukset	
931 Saunarakennukset	931,939
941 Talousrakennukset	941,942,949
999 Muut rakennukset	999

# Bilaga 3

## Klassificeringen av byggnadens användningssyfte 1994

---

### A Bostadsbyggnader

- 01 Fristående småhus
  - 011 Hus med en bostad
  - 012 Hus med två bostäder
  - 013 Övriga fristående småhus
- 02 Rad- och kedjehus
  - 021 Radhus
  - 022 Kedjehus
- 03 Flervåningsbostadshus
  - 032 Loftgångshus
  - 039 Övriga flervåningsbostadshus

### B Fritidsbostadshus

- 04 Fritidsbostadshus
- 041 Fritidsbostadshus

### C Affärsbyggnader

- 11 Butiksbyggnader
  - 111 Butikshallar
  - 112 Affärs- och varuhus, handelscentra
  - 119 Övriga butiksbyggnader
- 12 Byggnader för inkvarteringsanläggningar
  - 121 Hotell o.dyl.
  - 123 Semester-, vilo- och rekreationshem
  - 124 Semesterstugor och -aktier som hyrs ut
  - 129 Övriga byggnader för inkvarteringsanläggningar
- 13 Kollektivbostadsbyggnader
  - 131 Kollektivbostadsbyggnader o.dyl.
  - 139 Övriga kollektivbostadsbyggnader
- 14 Restauranger o.dyl.
  - 141 Restauranger o.dyl.

### D Kontorsbyggnader

- 15 Kontorsbyggnader
  - 151 Kontorsbyggnader

### E Trafikbyggnader

- 16 Trafikbyggnader
  - 161 Järnvägs- och busstationer, flyg- och hamn-terminaler
  - 162 Garage och servicebyggnader för fordon
  - 163 Parkeringshus
  - 164 Telekommunikationsbyggnader
  - 169 Övriga trafikbyggnader

### F Vårdbyggnader

- 21 Hälsovårdsbyggnader
  - 211 Centralsjukhus
  - 213 Övriga sjukhus
  - 214 Hälso(vårds)centraler
  - 215 Specialbyggnader inom hälsovård
  - 219 Övriga hälsovårdsbyggnader
- 22 Vårdanstaltsbyggnader
  - 221 Älderdomshem
  - 222 Barnhem och skolhem
  - 223 Vårdanstalter för utvecklingsstörda
  - 229 Övriga vårdanstaltsbyggnader
- 23 Övriga byggnader inom socialväsendet
  - 231 Barndaghem
  - 239 Byggnader inom socialväsendet som inte klassificerats annorstädes
- 24 Fängelser
  - 241 Fängelser

### G Byggnader för samlingslokaler

- 31 Teater- och konsertbyggnader
  - 311 Teatrar, opera-, konsert- och kongresshus
  - 312 Biografer
- 32 Byggnader för bibliotek, museer och utställningshallar
  - 322 Bibliotek och arkiv
  - 323 Museer och konstgallerier
  - 324 Utställningshallar
- 33 Förenings- och klubblokalsbyggnader o.dyl.
  - 331 Förenings- och klubblokalsbyggnader o.dyl.
- 34 Byggnader för religiösa samfund
  - 341 Kyrkor, kapell, kloster och bönehus
  - 342 Församlingshus
  - 349 Övriga byggnader för religiösa samfund

### 35 Idrotts- och motionsbyggnader

- 351 Ishallar
- 352 Simhallar
- 353 Tennis-, squash- och badmintonhallar
- 354 Allaktivitetshallar och övriga idrottshallar
- 359 Övriga idrotts- och motionsbyggnader

### 36 Övriga byggnader för samlingslokaler

- 369 Övriga byggnader för samlingslokaler

### H Undervisningsbyggnader

- 51 Byggnader för allmänbildande läroanstalter
  - 511 Byggnader för allmänbildande läroanstalter

52 Byggnader för yrkesläroanstalter  
521 Byggnader för yrkesläroanstalter

53 Högskole- och forskningsanstaltsbyggnader  
531 Högskolebyggnader  
532 Forskningsanstaltsbyggnader

54 Övriga undervisningsbyggnader  
541 Organisationers, förbunds, arbetsgivares o.dyl.  
undervisningsbyggnader  
549 Undervisningsbyggnader som inte klassificerats  
annorstädes

## **J Industribyggnader**

61 Byggnader för energiproduktion o.dyl.  
611 Kraftverksbyggnader  
613 Byggnader för samhällsteknik

69 Produktionsbyggnader inom industrin  
691 Industrihallar  
692 Industri- och småindustrihus  
699 Övriga produktionsbyggnader inom industrin

## **K Lagerbyggnader**

71 Lagerbyggnader  
711 Industrilager  
712 Handelslager  
719 Övriga lagerbyggnader

## **L Byggnader för brand- och räddningsväsendet**

72 Byggnader för brand- och räddningsväsendet  
721 Brandstationer  
722 Skyddsrum  
729 Övriga byggnader för brand- och räddnings-  
väsendet

## **M Lantbruksbyggnader**

81 Husdjursbyggnader  
811 Ladugårdar, svinhus, hönsgårdar o.dyl.  
819 Djurstall, stall för travhästar, maneger o.dyl.

89 Övriga lantbruksbyggnader  
891 Spannmålstorkar och byggnader för uppbevaring  
av spannmål  
892 Växthus  
893 Pälsdjursfarmer  
899 Övriga byggnader för jordbruk, skogsbruk och  
fiske

## **N Övriga byggnader**

93 Övriga byggnader  
931 Bastubyggnader  
941 Ekonomibyggnader  
999 Byggnader som inte klassificerats annorstädes

# Liite 4.

## Rakennuksen käyttötarkoitukseluokitus 1982 (vanha luokitus)

Vanha käyttötarkoitukseluokka	uusi luokka	Vanha käyttötarkoitukseluokka	uusi luokka
<b>0 Asuinrakennukset</b>	<b>A</b>	224 Päihteiden väärinkäyttäjien hoitolaitos	229
		229 Muut huoltolaitokset	229
01-03 Varsinaiset asuinrakennukset		23 Sosiaalihuollon muut rakennukset	23
01 Erilliset pientalot	01	231 Lasten päiväkodit	231
011 1-asunnon talot	011	239 Muut sosiaalihuollon rakennukset	239
012 2-asunnon talot	012	24 Rangaistuslaitosrakennukset	24
013 Muut erilliset pientalot	013	241 Vankilat	241
02 Kytkeytyt pientalot	02	249 Muut rangaistuslaitokset	241
021 Rivitalot	021	<b>3 Toimisto- ja hallintorakennukset</b>	<b>D</b>
022 Ketjutalot	022	31 Julkiset hallintorakennukset	151
03 Asuin kerrostalot	03	32 Muut toimisto- ja hallintorakennukset	151
031 Piste- eli tornitalot	039	321 Teollisuuden toimistorakennukset	151
032 Luhtitalot	032	329 Muut toimistorakennukset	151
039 Muut kerrostalot	039	<b>4 Kokoontumisrakennukset</b>	<b>G</b>
041 Vapaa-ajan asuinrakennukset	041	41 Teatteri- ja konserttirakennukset	31
<b>1 Myymälä-, majoitus- ja ravitsemisrakennukset C</b>		411 Teatterit	311
11 Myymälärakennukset	11	412 Konsertti- ja kongressirakennukset	311
111 Myymälähallirakennukset	111	413 Elokuvateatterit	312
119 Muut myymälärakennukset	112,119	42 Kirjasto-, museo- ja näyttelyrakennukset	32
12 Majoitusliikerakennukset	12	421 Kirjastot, arkistot	322
121 Hotellit, motellit	121	422 Museot ja taidegalleriat	323
122 Matkustajakodit	121	423 Näyttelyhallit	324
123 Loma-, lepo- ja virkistyskodit	123	43 Seura-, kerho- yms. rakennukset	33
124 Vuokrattavat lomamökit	124	431 Seurakuntatalot	342
129 Muut majoitusliikerakennukset	129	432 Ylioppilas- ja osakuntatalot	331
13 Muut majoitusrakennukset	13	433 Nuoris-, seura- yms. talot	331
131 Asuntolat	131	44 Kirkkorakennukset	341
139 Muut majoitusrakennukset	139	45 Urheilu- ja kuntoilurakennukset	35
14 Ravitsemisrakennukset	141	451 Jäähallit	351
<b>2 Hoitoalan rakennukset</b>	<b>F</b>	452 Uimahallit	352
21 Terveystoimintarakennukset	21	453 Monitoimi- ja muut urheiluhallit	354
211 Keskussairaalat	211	454 Stadion- ja katsomorakennukset	359
212 Mielisairaalat	213	459 Muut urheilu- ja kuntoilurakennukset	359
213 Muut sairaalat	213	49 Muut kokoontumisrakennukset	369
214 Terveyskeskukset	214	<b>5 Opetusrakennukset</b>	<b>H</b>
215 Kuntoutuslaitokset	215	51 Peruskoulu-, lukio- yms. rakennukset	51
219 Muut terveydenhoitorakennukset	219	511 Peruskoulut, lukiot	511
22 Huoltolaitosrakennukset	22	512 Erityiskoulut	511
221 Kunnallis- ja vanhainkodit	221	513 Muut yleiskoulutusta antavat koulut	511
222 Lastenkodit, koulukodit	222		
223 Kehitysvammaisten hoitolaitokset	223		



# Bilaga 4

## Klassificering av byggnadernas användningssyfte (1982)

Gamla klassificering	Nya klassificering	Gamla klassificering	Nya klassificering
<b>0 Bostadsbyggnader</b>	<b>A</b>		
01-03 Egentliga bostadsbyggnader		241 Fångelser	241
		249 Övriga straffanstalter	241
<b>01 Fristående småhus</b>	<b>01</b>	<b>3 Kontors- och förvaltningsbyggnader</b>	<b>D</b>
011 Hus med en bostad	011	31 Offentliga förvaltningsbyggnader	151
012 Hus med två bostäder	012	32 Övriga kontors- och förvaltningsbyggnader	151
013 Övriga fristående småhus	013	321 Industrins kontorsbyggnader	151
<b>02 Sammanbyggda småhus</b>	<b>02</b>	329 Övriga kontorsbyggnader	151
021 Radhus	021	<b>4 Byggnader för samlingslokaler</b>	<b>G</b>
022 Kedjehus	022	41 Teater- och konsertbyggnader	31
<b>03 Flervåningsbostadshus</b>	<b>03</b>	411 Teatrar	311
031 Punkt- eller tomhus	031	412 Konsert- och kongresshus	311
032 Loftgångshus	032	413 Biografer	312
039 Övriga flervåningshus	039	42 Biblioteks-, musei- och utställningsbyggnader	32
<b>04 Fritidsbostadshus</b>	<b>04</b>	421 Bibliotek och arkiv	322
		422 Museer och konsgallerier	323
		423 Utställningshallar	
<b>1 Butiks-, inkvarterings- och bespisningsbyggnader</b>	<b>C</b>	43 Samlingslokals-, klubblokalsbyggnader	333
11 Butiksbyggnader	11	431 Församlingshus	342
111 Butikshallbyggnader	11	432 Student- och nationshus	331
119 Övriga butiksbyggnader	112,119	433 Ungdomsgårdar, föreningshus	331
12 Byggnader för inkvarteringsrörelse	12	44 Kyrkobyggnader	341
121 Hotell, motell	121	45 Idrotts- och motionsbyggnader	35
122 Resandehem	121	451 Ishallar	351
123 Semester-, vilo- och rekreationshem	123	452 Simhallar	352
124 Semesterstugor för uthyrning	124	453 Sport- och övriga idrottshallar	354
129 Övriga byggnader för inkvarteringsrörelse	129	454 Stadion- och åskådariäktarbyggnader	359
13 Övriga inkvarteringsbyggnader	13	459 Övriga idrotts- och motionsbyggnader	359
131 Kollektiva bostadshus	131	49 Övriga byggnader för samlingslokaler	369
139 Övriga inkvarteringsbyggnader	139		
14 Bespisningsbyggnader	14	<b>5 Undervisningsbyggnader</b>	<b>H</b>
		51 Grundskole-, gymnasie- o.dyl. byggnader	51
<b>2 Vårdbyggnader</b>	<b>F</b>	511 Grundskolor, gymnasier	511
21 Hälsovårdsbyggnader	21	512 Specialskolor	511
211 Centralsjukhus	211	513 Övriga allmänbildande läroanstalter	511
212 Mentalsjukhus	213	52 Yrkesläroanstaltsbyggnader	52
213 Övriga sjukhus	213	521 Yrkeskolor	521
214 Hälsovårdscentraler	214	529 Övriga yrkesläroanstalter	521
215 Rehabiliteringsinrättningar	215	53 Högskole- och forskningsanstaltsbyggnader	53
219 Övriga hälsovårdsbyggnader	219	531 Högskolor	531
22 Vårdanstaltsbyggnader	22	532 Forskningsanstaltsbyggnader	532
221 Kommunal-, åldershem	221	<b>6 Industribyggnader</b>	<b>J</b>
222 Barnhem, skolhem	222	61 Energitillverknings- o.dyl. byggnader	61
223 Vårdanstalter för utvecklingsstörda	223	611 Kraftverksbyggnader	611
224 Vårdanstalter för rusmedelsmissbrukare	224	612 Övriga energitillverkningsbyggnader	611
229 Övriga vårdanstaltsbyggnader		613 Byggnader för gas-, vattenanläggningar	613
23 Socialvårdens övriga byggnader	23		
231 Barndaghem	231		
239 Socialvårdens övriga byggnader	239		
24 Straffanstaltsbyggnader	24		

**Gamla klassificering**                      **Nya klassificering**

69	Industrins övriga produktionsbyggnader	69
691	Industrihallar	691
699	Övriga produktionsbyggnader	699

**7 Lagerbyggnader**    **K**

71	Silobyggnader	891
----	---------------	-----

72	Byggnader för vätskeuppbavering	719
----	---------------------------------	-----

79	Övriga lagerbyggnader	719
----	-----------------------	-----

791	Industrilager	711
792	Handelslager	712
799	Övriga lager	719

**8 Byggnader för jordbruk, skogsbruk och fiske M**

81	Husdjursbyggnader	81
----	-------------------	----

811	Ladugårdar	811
819	Övriga husdjursbyggnader	819

89	Övriga byggnader för jordbruk, skogsbruk och fiske	
----	--	--

891	Spannmålstorkar och uppbevaring av spannmål	891
892	Växthus	892
893	Pälsdjursfarmer	893
899	Övriga byggnader för jordbruk, skogsbruk och fiske	899

**Gamla klassificering**                      **Nya klassificering**

**9 Trafikbyggnader och övriga byggnader**                      **E**

91	Trafikbyggnader	16
----	-----------------	----

911	Motorfordonsgarage	162
912	Servicebyggnader för motorfordon	162
913	Garage och servicebyggnader för övriga fordon	162
914	Järnvägsstationer	161
915	Busstationer	161
916	Flygstationer	161
917	Hamnarnas passagerarterminaler	161
918	Parkeringshus	163
919	Övriga trafikbyggnader	169

92	Telekommunikationsbyggnader	
----	-----------------------------	--

921	Telefoncentraler	164
922	Länk-, signal- o.dyl. byggnader	164
929	Övriga telekommunikationsbyggnader	164

93	Bastubyggnader	93
----	----------------	----

931	Bostadshusens bastubyggnader	930
939	Affärsbastur	930

94	Ekonomibyggnader	94
----	------------------	----

941	Bostadshusens ekonomibyggnader	940
942	Byggnader med lokaliteter för personal- och sociala utrymmen	940
949	Övriga ekonomibyggnader	940

99	Övriga byggnader	99
----	------------------	----

991	Brandstationer	721
993	Djurstallar och -burar	819
994	Skyddsrum	722
999	Övriga byggnader	999

## Liite 5

# Rakennus- ja asuntokannan kunnittaiset taulut 1993

---

### Kunnittaiset taulut

#### Asunnot

- 1 Rakennukset ja asunnot käyttötarkoituksen sekä rakentamis- tai perusparantamisvuoden mukaan
- 2 Rakennukset ja asunnot käyttötarkoituksen, perusparantamis/laajentamisvuoden sekä rakentamisvuoden mukaan
- 3 Asunnot talotyypin, asukkaiden iän ja hallintaperusteen mukaan
- 4 Asunnot huoneluvun, keskipinta-alan ja talotyypin mukaan; ahtaasti asutut ja vailla vakinaisia asukkaita olevat erikseen
- 5 Asunnot hallintaperusteen, varusteiden, huoneluvun ja keskikoon mukaan

#### Rakennukset

- 1 Rakennukset ja asunnot käyttötarkoituksen sekä rakentamis- tai perusparantamisvuoden mukaan
- 2 Rakennukset ja asunnot käyttötarkoituksen, perusparantamis/laajentamisvuoden sekä rakentamisvuoden mukaan
- 9 Rakennukset varusteiden ja kerrosluvun mukaan

### Osa-alueittaiset taulut

#### Asunnot

- 6 Asunnot talotyypin, varustetason ja rakentamis- tai perusparantamisvuoden mukaan
- 7 Asunnot hallintaperusteen, talotyypin ja varustetason mukaan
- 8 Asunnot huoneluvun, talotyypin ja hallintaperusteen mukaan

#### Rakennukset

- 10 Rakennusten lukumäärä käyttötarkoituksen ja rakentamis- tai perusparannusvuoden mukaan

#### Kartat

- 1 Asumisväljyys kunnan osa-alueittain
- 2 Rakennusten kerrosala ja uudet rakennukset osa-alueittain
- 3 Asuntojen keskipinta-ala osa-alueittain
- 4 Asuntojen varustetaso ja tyhjät asunnot osa-alueittain

# Bilaga 5

## Kommunvisa och delområdesvisa tabeller 1993

---

### Kommunvisa tabeller

#### Bostäder

- 1 Byggnader och bostäder efter användningssyfte och byggnads- eller ombyggnadsår
- 2 Byggnader och bostäder efter användningssyfte, ombyggnads- och byggnadsår
- 3 Bostäder efter hustyp och de boendes ålder samt efter upplåtelseform
- 4 Bostäder efter antalet rum, medelyta och hustyp; trångbodda bostäder och bostäder utan stadigvarande boende separat
- 5 Bostäder efter upplåtelseform, utrustning, antal rum och medelstorlek

#### Byggnader

- 1 Byggnader och bostäder efter användningssyfte och byggnads- eller ombyggnadsår
- 2 Byggnader och bostäder efter användningssyfte, ombyggnads- och byggnadsår
- 9 Byggnader efter utrustning och antal våningar

### Delområdesvisa tabeller

#### Bostäder

- 6 Bostäder efter hustyp, utrustningsnivå och husets byggnads- eller ombyggnadsår
- 7 Bostäder efter upplåtelseform, hustyp och utrustningsnivå
- 8 Bostäder efter antal rum, hustyp och upplåtelseform

#### Byggnader

- 10 Antal byggnader efter användningssyfte och byggnads- eller ombyggnadsår

## Liite 6 Altikamatriisit

---

Luettelo vuodelta 1993 laadittavista ALTIKA-matriiseista (sulussa ilmoitettu matriisnumero viittaa lähinnä uutta matriisia olevaan entiseen matriisiin). Tiedot on saatavissa kunnittain, lääneittäin ja työssäkäyntialueittain.

### Asunnot ja asuminen

- 1102 Asuntokanta/ Hallintaperuste/ Pinta-ala
- 1741 Asuntokanta/ Talotyyppi/ Hallintaperuste/ Pinta-ala
- 1742 Asuntokanta/ Hallintaperuste/ Varuste/ Pinta-ala
- 1743 Asuntokanta/ Yksikkö/ Hallintaperuste/ Rakentamisvuosi
- 1744 Asuntokanta/ Yksikkö/ Hallintaperuste/ Varuste/ Rakentamisvuosi
- 1745 Asuntokanta/ Yksikkö/ Talotyyppi/ Lämmitysaine/ Rakentamisvuosi
- 1746 Asuntokanta/ Talotyyppi/ Keittiötyyppi/ Huoneluku
- 1747 Asuntokanta/ Talotyyppi/ Varustetaso/ Rakentamisvuosi

## Bilaga 6 ALTIKA-matriser

---

Nedan ges en förteckning över ALTIKA-matriser som görs upp över 1993 års uppgifter (matrisnumret inom parentes hänvisar till den matris som närmast motsvarar den nya matrisen). Uppgifterna är tillgängliga kommunvis, länsvis och arbetsområdesvis.

### Bostäder och boende

- 1102 Bostadsbestånd/ Upplåtelseform/ Bostadsyta
- 1741 Bostadsbestånd/ Hustyp/ Upplåtelseform/ Bostadsyta
- 1742 Bostadsbestånd/ Upplåtelseform/ Utrustning/ Bostadsyta
- 1743 Bostadsbestånd/ Enhet/ Upplåtelseform/ Byggnadsår
- 1744 Bostadsbestånd/ Enhet/ / Upplåtelseform/ Utrustning/ Byggnadsår
- 1745 Bostadsbestånd/ Enhet/ Hustyp/ Värmekälla/ Byggnadsår
- 1746 Bostadsbestånd/ Hustyp/ Kökstyp/ Rumsantal
- 1747 Bostadsbestånd/ Hustyp/ Utrustningsnivå/ Byggnadsår

1748 Asuntokanta/ Yksikkö/ Varuste/ Talotyyppi/ Hallintaperuste

1749 Asuntokanta/ Yksikkö/ Hallintaperuste/ Huoneluku/ Keittiötyyppi

### Rakennustiedot

- 1704 Rakennuskanta/ Yksikkö/ Käyttötarkoitus/ Rakentamisvuosi/ Rakennusaine
- 1706 Rakennuskanta/ Yksikkö/ Käyttötarkoitus/ Lämmitystapa/ Lämmitysaine/ Rakennusaine
- 1707 Rakennuskanta/ Rakennusaine/ Lämmitysaine/ Rakentamisvuosi/ Lämmitystapa
- 1721 Toimitilat/ Yksikkö/ Toimitilan käyttötarkoitus/ Rakennuksen käyttötarkoitus
- 1708 Kesämökit/Yksikkö/Rakentamisvuosi

1748 Bostadsbestånd/ Enhet/Utrustning/ Hustyp/ Upplåtelseform

1749 Bostadsbestånd/ Enhet/ Upplåtelseform/ Rumsantal/ Kökstyp

### Byggnadsuppgifter

- 1704 Byggnadsbestånd/ Enhet/ Användningssyfte/ Byggnadsår/ Byggnadsmaterial
- 1706 Byggnadsbestånd/ Enhet/ Användningssyfte/ Uppvärmningssätt/ Värmekälla/ Byggnadsmaterial
- 1707 Byggnadsbestånd/ Värmekälla/ Byggnadsår/ Uppvärmningssätt
- 1721 Verksamhetslokaler/ Enhet/ Verksamhetslokalens användningssyfte/ Byggnadens användningssyfte
- 1708 Fritidsbostäder/ Enhet/ Byggnadsår

## Liite 7 - Bilaga 7

# Seutukunnat maakunnittain ja niihin kuuluvat kunnat 10.3.1994 Kommuner efter regionkommuner

---

### Maakunta - Landskap

#### Seutukunta - Regionkommun Kunnat, kommuner

---

#### Uusimaa- Nyland

011	Helsingin	Helsinki, Espoo, Hyvinkää, Järvenpää, Kauniainen, Kerava, Kirkkonummi, Nurmijärvi, Siuntio, Tuusula, Vantaa
012	Lohjan	Lohja, Karjalohja, Karkkila, Lohjan kunta, Nummi-Pusula, Sammatti, Vihti
013	Tammisaaren	Tammisaari, Hanko, Inkoo, Karjaa, Pohja
014	Orimattilan	Orimattila, Artjärvi, Myrskylä, Mäntsälä, Pukkila
015	Porvoon	Porvoo, Askola, Pomainen, Porvoon mlk, Sipoo
016	Loviisan	Loviisa, Lapinjärvi, Liljendal, Pernaja, Ruotsinpyhtää

#### Varsinais- Suomi - Egentliga Finland

021	Åboland-Turunmaan	Parainen, Dragsfjärd, Houtskari, Iniö, Kemiö, Korppoo, Nauvo, Västanfjärd
022	Salon	Salo, Halikko, Kiikala, Kisko, Kuusjoki, Muurla, Pemiö, Pertteli, Somero, Suomensjärvi, Särkisalo
023	Turun	Turku, Askainen, Kaarina, Lemu, Lieto, Masku, Merimasku, Naantali, Nousiainen, Paimio, Piikkiö, Raisio, Rusko, Rymättylä, Sauvo, Vahto, Velkua
024	Vakka-Suomen	Uusikaupunki, Kustavi, Laitila, Mietoinen, Mynämäki, Pyhäranta, Taivassalo, Vehmaa
025	Loimaan	Loimaa, Alastaro, Aura, Karinainen, Koski TI, Loimaan kunta, Marttila, Mellilä, Oripää, Pöytyä, Tarvasjoki, Yläne

#### Satakunta

041	Rauman	Rauma, Eura, Eurajoki, Kiukainen, Kodisjoki, Lappi
042	Kaakkois-Satakunnan	Huittinen, Harjavalta, Kokemäki, Köyliö, Punkalaidun, Säskylä, Vampula
043	Porin	Pori, Kullaa, Luvia, Nakkila, Noormarkku, Pomarkku, Ulvila
044	Pohjois-Satakunnan	Kankaanpää, Honkajoki, Jämijärvi, Karvia, Lavia, Merikarvia, Siikainen

#### Häme - Tavastland

051	Hämeenlinnan	Hämeenlinna, Hattula, Hauho, Janakkala, Kalvola, Lammi, Renko, Tuulos
052	Riihimäen	Riihimäki, Hausjärvi, Loppi 053ForssanForssa, Humppila, Jokioinen, Tammela, Ypäjä

#### Pirkanmaa - Birkaland

061	Luoteis-Pirkanmaan	Parkano, Hämeenkyrö, Ikaalinen, Kihniö, Viljakkala
062	Kaakkois-Pirkanmaan	Pälkäne, Kuhmalampi, Luopioinen, Sahalahti
063	Etelä-Pirkanmaan	Valkeakoski, Kylmäkoski, Toijala, Urjala, Viiala
064	Tampereen	Tampere, Kangasala, Lempäälä, Mouhijärvi, Nokia, Pirkkala, Vesilahti, Ylöjärvi
065	Itä-Pirkanmaan	Orivesi, Juupajoki, Längelmäki
066	Koillis-Pirkanmaan	Mänttä, Kuorevesi, Vilppula
067	Pohjois-Pirkanmaan	Virrat, Kuru, Ruovesi
068	Lounais-Pirkanmaan	Vammala, Kiikoinen, Suodenniemi, Äetsä

#### Päijät-Häme

071	Lahden	Lahti, Asikkala, Hollola, Koski HI, Kärkölä, Nastola, Padasjoki
072	Heinolan	Heinola, Heinolan mlk
073	Sysmän	Sysmä, Hartola

#### Kymenlaakso - Kymmeneleden

081	Kouvolan	Kouvola, Anjalankoski, Elimäki, Iitti, Jaala, Kuusankoski, Valkeala
-----	----------	---

**Maakunta - Landskap****Seutukunta - Regionkommun****Kunnat, kommuner**

082 Kotka-Haminan Kotka, Hamina, Miehikkälä, Pyhtää, Vehkalahti, Virolahti

**Etelä-Karjala - Södra Karelen**

091 Lappeenrannan Lappeenranta, Joutseno, Luumäki, Ylämaa

092 Savitaipaleen Savitaipale, Lemi, Suomenniemi, Taipalsaari

093 Imatran Imatra, Rautjärvi, Ruokolahti

094 Kärkikuntien Parikkala, Saari, Uukuniemi

**Etelä - Savo - Södra Savolax**

101 Mikkelin Mikkelin, Anttola, Hirvensalmi, Kangasniemi, Mikkelin mlk, Mäntyharju, Pertunmaa, Ristiina

102 Juvan Juva, Puumala, Rantasalmi, Sulkava

103 Savonlinnan Savonlinna, Enonkoski, Kerimäki, Punkaharju, Savonranta

104 Joroisten Joroinen, Heinävesi, Kangaslampi

105 Pieksämäen Pieksämäki, Haukivuori, Jäppilä, Pieksämäen mlk, Virtasalmi

**Pohjois-Savo - Norra Savolax**

111 Ylä-Savon Iisalmi, Keitele, Kiuruvesi, Lapinlahti, Maaninka, Pielavesi, Sonkajärvi, Varpaisjärvi, Vieremä

112 Kuopion Kuopio, Siilinjärvi, Vehmersalmi

113 Koillis-Savon Nilsiä, Juankoski, Kaavi, Rautavaara, Tuusniemi

114 Varkauden Varkaus, Leppävirta

115 Sisä-Savon Suonenjoki, Karttula, Rautalampi, Tervo, Vesanto

**Pohjois - Karjala - Norra Karelen**

121 Outokummun Outokumpu, Polvijärvi

122 Joensuun Joensuu, Eno, Kiihtelysvaara, Kontiolahti, Liperi, Pyhäselkä

123 Ilomantsin Ilomantsi, Tuupovaara

124 Keski-Karjalan Kitee, Kesälahti, Rääkkylä, Tohmajärvi, Värtsilä

125 Pielisen Karjalan Lieksa, Juuka, Nurmes, Valtimo

**Keski-Suomi - Mellersta Finland**

131 Jyväskylän Jyväskylä, Jyväskylän mlk, Laukaa, Muurame

132 Kaakkoisen Keski-Suomen Hankasalmi, Joutsa, Leivonmäki, Luhanka, Toivakka

133 Keuruun Keuruu, Multia, Petäjävesi, Uurainen

134 Jämsän Jämsä, Jämsänkoski, Korpilahti, Kuhmoinen

135 Äänekosken Äänekoski, Konnevesi, Sumiainen, Suolahti

136 Saarijärven Saarijärvi, Kannonkoski, Karstula, Kivijärvi, Kyyjärvi, Pylkönmäki

137 Viitasaaren Viitasaari, Kinnula, Pihtipudas

**Etelä -Pohjanmaa - Södra Österbotten**

141 Suupohjan Kauhajoki, Isojoki, Jurva, Karijoki, Teuva

142 Pohjoisten Seinänaapurien Seinäjoki, Ilmajoki, Nummo, Ylistaro

143 Eteläisten Seinänaapurien Kurikka, Jalasjärvi, Peräseinäjoki

144 Kuusiokuntien Alavus, Kuortane, Lehtimäki, Soini, Töysä, Ähtäri

145 Härmänmaan Lapua, Alahärmä, Kauhava, Ylihärmä

146 Järvisseudun Alajärvi, Evijärvi, Korttesjärvi, Lappajärvi, Vimpeli

**Vaasan rannikkoseutu - Vasa kustregion**

151 Kyrönmaan Laihia, Isokyrö, Vähäkyrö

152 Vaasan Vaasa, Korsnäs, Maalahti, Maksamaa, Mustasaari, Oravainen, Vöyri

153 Sydösterbottens kustregion Närpiö, Kaskinen, Kristiinankaupunki

154 Jakobstadsregionen Pietarsaari, Kruunupyy, Luoto, Pedersöre, Uusikaarlepyy

**Maakunta - Landskap****Seutukunta - Regionkommun      Kunnat, kommuner**

---

**Keski-Pohjanmaa - Mellersta Öserbotten**

- 161 Kaustisen                      Kaustinen, Halsua, Lestijärvi, Perho, Toholampi, Ullava, Veteli  
162 Kokkolan                      Kokkola, Himanka, Kannus, Kälviä, Lohtaja

**Pohjois-Pohjanmaa - Norra Österbotten**

- 171 Oulun                          Oulu, Hailuoto, Haukipudas, Kempele, Kiiminki, Muhos, Oulunsalo  
172 Lakeuden                      Liminka, Lumijoki, Rantsila, Temmes, Tyrnävä  
173 Iin                              Ii, Kuivaniemi, Utajärvi, Yli-Ii, Ylikiiminki  
174 Raahen                        Raahe, Pattijoki, Pyhäjoki, Ruukki, Siikajoki, Vihanti  
175 Siikalatvan                    Pyhäntä, Kestilä, Piippola, Pulkkila  
176 Nivala-Haapajärven        Nivala, Haapajärvi, Haapavesi, Käsämäki, Pyhäsalmi, Reisjärvi  
177 Ylivieskan                    Ylivieska, Alavieska, Kalajoki, Merijärvi, Oulainen, Sievi  
178 Koillismaan                   Kuusamo, Pudasjärvi, Taivalkoski

**Kainuu - Kajanaland**

- 181 Ylä-Kainuun                Kuhmo, Hyrynsalmi, Puolanka, Suomussalmi, Vaala  
182 Kajaanin                    Kajaani, Paltamo, Ristijärvi, Sotkamo, Vuolijoki

**Lappi - Lappland**

- 191 Rovaniemen                Rovaniemi, Rovaniemen mlk  
192 Kemi-Tornion               Kemi, Keminmaa, Simo, Tervola, Tornio  
193 Tomiolaakson              Ylitornio, Pello  
194 Koillis-Lapin               Kemijärvi, Pelkosenniemi, Salla, Savukoski  
195 Posio-Ranuan              Ranua, Posio  
196 Tunturi-Lapin              Kittilä, Enontekiö, Kolari, Muonio  
197 Ylä-Lapin                  Sodankylä, Inari, Utsjoki

**Ahvenanmaa -Åland**

- 031 Mariehamns                Maarianhamina, Eckerö, Finström, Geta, Hammarland, Jomala, Lemland, Lumparland, Saltvik, Sund  
032 Föglö                        Föglö, Brändö, Kumlinge, Kökar, Sottunga, Vårdö

## Rakennukset ja asunnot 1993

Byggnader och bostäder



Rakennukset ja asunnot 1993-julkaisu sisältää keskeiset tiedot rakennus- ja asuntokannasta vuoden 1993 lopussa sekä aikasarjoja tärkeimmistä tiedoista vuodesta 1960 lähtien. Julkaisussa on tietoja lääneittäin, maakunnittain, seutukunnittain ja kunnittain mm. rakennusten käyttötarkoituksesta ja rakennusvuodesta sekä asunnoista ja asuntoväestöstä mm. talotyypin, hallintaperusteen ja asunnon varustetason mukaan.

*Publikationen Byggnader och bostäder 1993 innehåller centrala uppgifter om byggnads- och bostadsbeståndet 31.12.1993 samt tidserietabeller från och med året 1960. Den innehåller uppgifter om bl.a. byggnadernas användningssyfte och byggnadsår samt bostäderna och bostadsbefolkning efter hustyp, upplåtelseform och bostadens utrustning. Uppgifterna ges efter län, landskap, regionkommun och kommun.*

**Myynti:**

Julkaisujen myynti / 3B  
00022 TILASTOKESKUS  
Puh. (90) 1734 2011

**Försäljning:**

Försäljning / 3B  
00022 STATISTIKCENTRALEN  
Tfn (90) 1734 2011

ISSN 0784-8307  
= Asuminen  
ISSN 0787-8249  
ISBN 951-727-045-3



9 789517 270458