

F13.2  
SVT

Maa- ja metsätalous 1997:2  
Jord- och skogsbruk

---

# PUUTARHAYRITYSREKISTERI

Trädgårdsföretagsregister

1996



MAA- JA METSÄTALOUSHMINISTERIÖN  
**TIETOPALVELUKESKUS**

JORD- OCH SKOGSBRUKSMINISTERIETS INFORMATIONSTJÄNSTCENTRAL

HELSINKI 1997

F1 3.2

3 0 -05- 1997

SVT

Maa- ja metsätalous 1997:2  
Jord- och skogsbruk

# PUUTARHAYRITYSREKISTERI TRÄDGÅRDSFÖRETAGSREGISTER

1996

Maa- ja metsätalousministeriön tietopalvelukeskus  
Jord- och skogsbruksministeriets informationstjänstcentral

HELSINKI 1997

TILASTOKIRJASTO



136 000 6232



411 011

Kierrätykseen sopiva tuote  
Alhaiset päästöt valmistuksessa

**Hakapaino Oy, Helsinki 1997**

## Alkusanat

Puutarhayritysrekisterijulkaisu ilmestyy nyt yhdeksättä kertaa. Julkaisun tiedot ovat vuodelta 1996. Lisäksi on mukana aikasarjoja vuodesta 1984 lähtien.

Puutarhayritysrekisteri sisältää tietoja puutarhayritysten lukumääristä, viljelyaloista, kasvihuoneista ja niiden käytöstä sekä sato-tietoja kasvilajeittain. Aineisto kerätään kaikilta puutarhayrityksiltä vuosittain. Puutarhayrityksiksi luetaan kaikki yritykset, jotka harjoittavat puutarhatuotantoa myyntiä varten. Puutarhatuotannolla tarkoitetaan vihannesten, koristekasvien, marjojen, hedelmien ja sienten tuotantoa.

Julkaisussa esitetään tilastoja pääasiassa maaseutukeskuksittain ja maaseutuelinkeinopiireittäin. Kaikkia tietoja on saatavissa myös lääneittäin ja keskeisimpiä tietoja kunnittain.

Julkaisun laadinnasta on vastannut Annikki Kukkola.

Helsingissä, toukokuussa 1997

**Niilo Hintikka**  
Ylijohtaja  
Överdirektör

## Förord

Trädgårdsföretagsregistret utkommer nu för nionde gången i bokform. Uppgifterna i boken är från år 1996. Dessutom ingår tids-serier fr. o. m. 1984.

Trädgårdsföretagsregistret innehåller uppgifter om antalet trädgårdsföretag, odlingsarealerna, växthusen och deras användning samt skördeuppgifter om olika växtslag. Uppgifterna insamlas årligen från alla trädgårdsföretag. Till trädgårdsföretag räknas alla företag som odlar trädgårdsväxter för försäljning. Med trädgårdproduktion avses odling av grönsaker, prydnadsväxter, bär, frukt och svamp.

Statistiken i denna publikation presenteras i huvudsak landsbygdscentral- och landsbygdsnäringsdistriktvis. Alla uppgifter kan också erhållas länsvis och de viktigaste uppgifterna har sammanställts per kommun.

Annikki Kukkola har svararat för sammanställandet av publikationen.

Helsingfors i maj 1997

**Esa Ikäheimo**  
Johtaja  
Direktör

**Sisälllys - Innehåll**

	Sivu
Alkusanat - Förord .....	3
Kartat - Kartor .....	5
List of terms .....	8
Taululuettelo - Tabellförteckning.....	10
Taulut - Tabeller.....	13
Puutarhayritysrekisterilomakkeet.....	108
Trädgårdsföretagsregisterblanketterna.....	113
<b>Kuviot</b>	
1. Vihannes- ja marjaviljelmien määrät viljelyalan mukaan 1996 .....	24
2. Vihannes- ja koristekasviyritysten määrät viljelyyn käytetyn kasvihuonealan mukaan 1996 .....	24
3. Avomaanvihannesten viljelyalat 1996 .....	47
4. Tärkeimpien kasvihuonevihannesten tuotanto 1984 - 96 .....	79
5. Kukkivien ruukkukasvien tuotanto 1996 .....	95
6. Tärkeimpien ryhmäkasvien tuotanto 1984 - 96.....	98
<b>Figurer</b>	
1. Antal grönsaks- och bärföretag enligt odlingsareal 1996.....	24
2. Antal grönsaks- och prydnadsväxtföretag enligt växthusyta använd för odling 1996 .....	24
3. Frilandsarealerna för grönsakerna 1996.....	47
4. Produktion av de viktigaste växthusgrönsakerna 1984 - 96 .....	79
5. Produktion av de blommande krukväxterna 1996 .....	95
6. Produktion av de viktigaste utplanteringsväxterna 1984 - 96 .....	98

**Symbolit ja selitykset - Symboler och förklaringar**

>	Yhtäsuuri tai suurempi kuin - Lika stor eller större än
<	Pienempi kuin - Mindre än
..	Tietoa ei saatavissa - Uppgift ej tillgänglig
...	Tietoa ei julkisteta - Uppgift offentliggörs inte
-	Ei ilmoitettavaa - Inget att redovisa
0,0	Tieto on pienempi kuin puolet käytetystä yksiköstä Uppgiften är mindre än hälften av den enhet som används
i-m <sup>3</sup>	Irtokuutiometri - Kubikmeter löst mått
p-m <sup>3</sup>	Pinokuutiometri - Kubikmeter travat mått
kWh	Kilowattitunti - Kilowattimme

Yritysten määrä yhteensä = yritysten todellinen lukumäärä  
Antalet företag sammanlagt = företagens verkliga antal

Kokonaistuotanto = tuorekauppantuotanto + teollisuuden sopimustuotanto  
Totalproduktion = produktion för färskhandeln + kontraktsproduktion för industrin

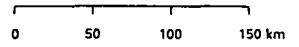
Vuosina 1984-1992 tuntemattomat on pääsääntöisesti yhdistetty "muut yhteensä"-lukuihin.  
Vuodesta 1993 lähtien tuntemattomat ovat mukana vain "yhteensä"-tiedoissa.

Under åren 1984 - 1992 har okända i regel inkluderats i talen "övriga sammanlagt". Fr. o. m. 1993 är okända med endast i uppgifterna "sammanlagt".

1. 1. 1995

# SUOMI FINLAND

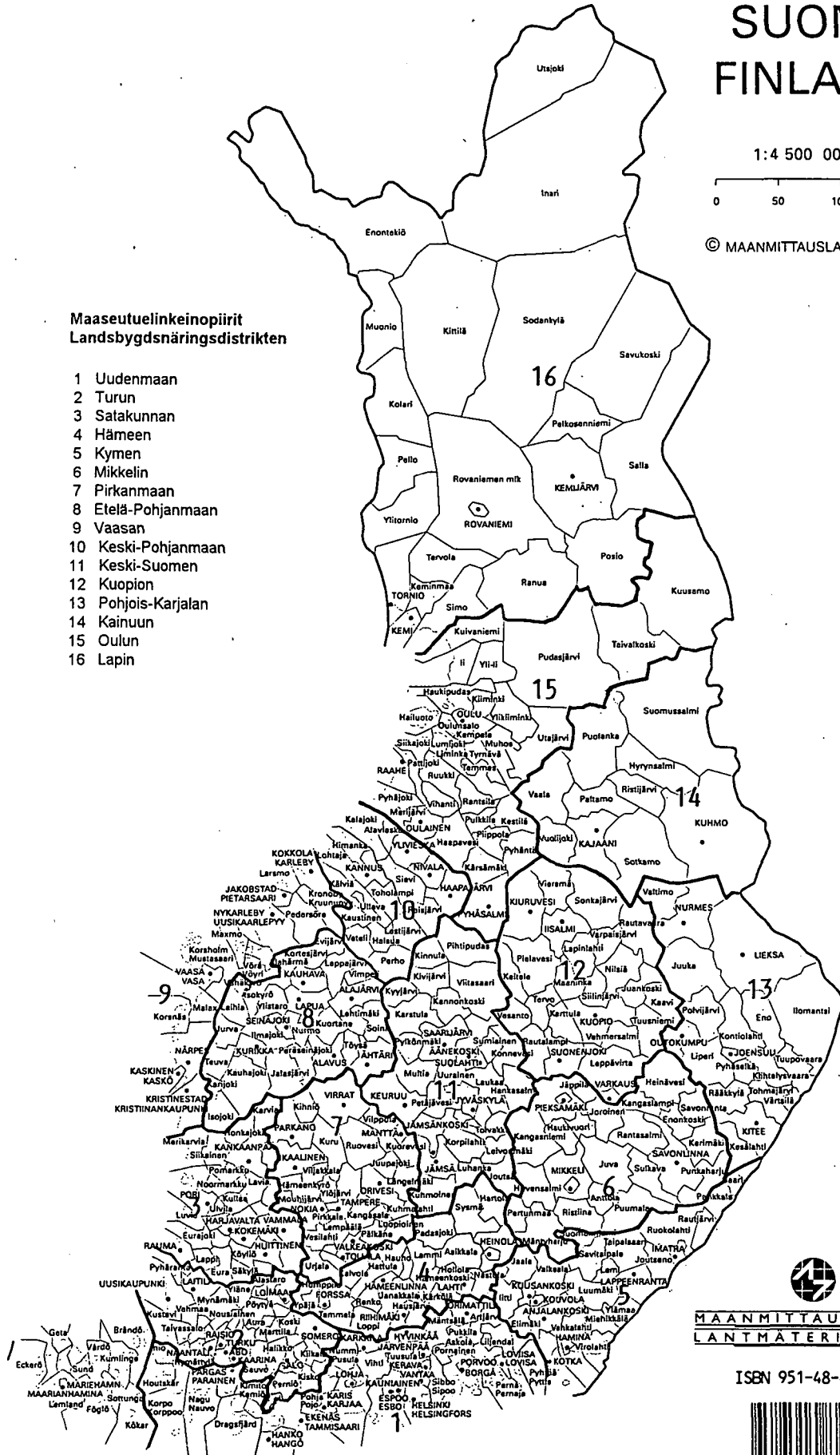
1:4 500 000



© MAANMITTAUSLAITOS 1995

## Maaseutuelinkeinopiirit Landsbygdsnäringsdistrikten

- 1 Uudenmaan
- 2 Turun
- 3 Satakunnan
- 4 Hämeen
- 5 Kymen
- 6 Mikkelin
- 7 Pirkanmaan
- 8 Etelä-Pohjanmaan
- 9 Vaasan
- 10 Keski-Pohjanmaan
- 11 Keski-Suomen
- 12 Kuopion
- 13 Pohjois-Karjalan
- 14 Kainuun
- 15 Oulun
- 16 Lapin



MAANMITTAUSLAITOS  
LANTMÄTERIVERKET

ISBN 951-48-4983-3

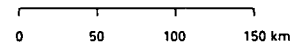


© Maanmittauslaitos, lupa nro 69/MAR/97

1. 1. 1995

# SUOMI FINLAND

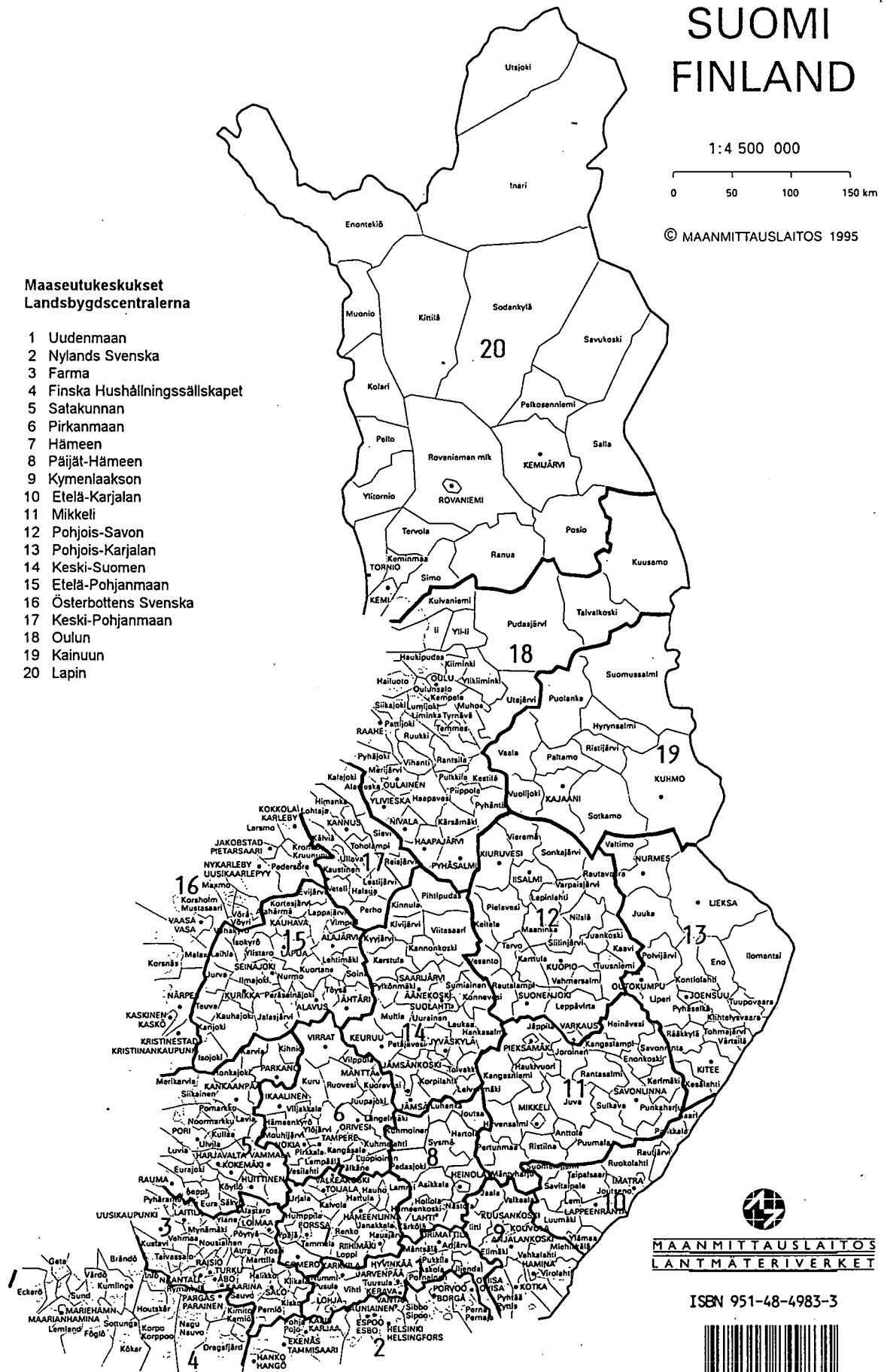
1:4 500 000



© MAANMITTAUSLAITOS 1995

## Maaseutukeskukset Landsbygdscentralerna

- 1 Uudenmaan
- 2 Nylands Svenska
- 3 Farma
- 4 Finska Hushållningssällskapet
- 5 Satakunnan
- 6 Pirkanmaan
- 7 Hämeen
- 8 Päijät-Hämeen
- 9 Kymenlaakson
- 10 Etelä-Karjalan
- 11 Mikkelin
- 12 Pohjois-Savon
- 13 Pohjois-Karjalan
- 14 Keski-Suomen
- 15 Etelä-Pohjanmaan
- 16 Österbottens Svenska
- 17 Keski-Pohjanmaan
- 18 Oulun
- 19 Kainuun
- 20 Lapin



MAANMITTAUSLAITOS  
LANTMATERIVERKET

ISBN 951-48-4983-3

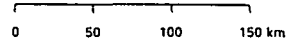


© Maanmittauslaitos, lupa nro 69/MAR/97

1. 1. 1995

# SUOMI FINLAND

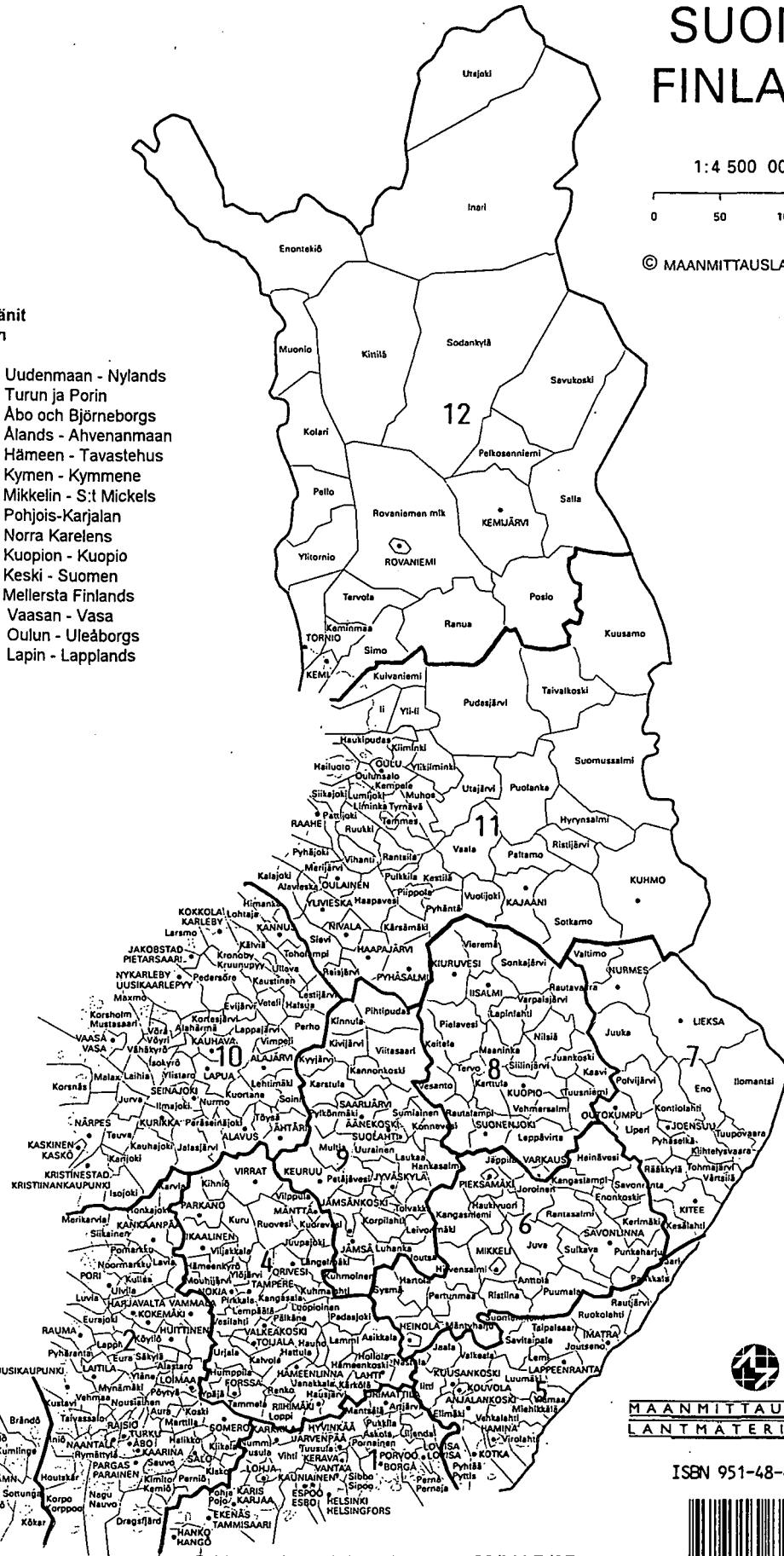
1:4 500 000



© MAANMITTAUSLAITOS 1995

## Läänit Län

- 1 Uudenmaan - Nylands
- 2 Turun ja Porin Abo och Björneborgs
- 3 Ålands - Ahvenanmaan
- 4 Hämeen - Tavastehus
- 5 Kymen - Kymmene
- 6 Mikkelin - S:t Mickels
- 7 Pohjois-Karjalan Norra Karelen
- 8 Kuopion - Kuopio
- 9 Keski - Suomen Mellersta Finland
- 10 Vaasan - Vasa
- 11 Oulun - Uleåborgs
- 12 Lapin - Lapplands



MAANMITTAUSLAITOS  
LANTMÄTERIVERKET

ISBN 951-48-4983-3



© Maanmittauslaitos, lupa nro 69/MAR/97

## List of terms

annansilmä	Christmas begonia	kesäbegonia	bedding begonia
antrasiitti	anthracite	kesäkuussa	June
atsalea	azalea	kesälajikkeet	summer varieties
avomaakurkku	gherkin	kevyt polttoöljy	light fuel oil
avomaaviljelmät	open cultivation	kiinankaali	Chinese cabbage
		kirjovehka	Dieffenbachia
ei	no	kivihilli	hard coal
energiälähde	source of energy	kokonaisala	total area
ennen	before	kokonaistuotanto	total production
esikot	primroses	koko maa	whole country
		koristekasvien viljely	cultivation of ornamental plants
freesia	freesia	koristepensaat	ornamental bushes
		koristepuut	ornamental trees
Campanula-lajit	Campanula species	kpl	number
		krysanteemi	chrysanthemum
hake	chip	kukinta	flowering
harsokukka	baby's breath	kukkakaali	cauliflower
hedelmäkasvit	fruit plants	kukkiva	flowering
heinäkuussa	July	kulutus	consumption
herkkusieni	champignon	kunta	municipality
huoneet	greenhouses	kurpitsa	pumpkin
hyasintti	hyacinth	kuukautta	months
		käytetty	used
ihmepensas	croton		
iiris	iris	lajike	variety
ilman	without	lanttu	swede
Impatiens-lajit	Impatiens species	lasi	glass
inkalilja	Alstroemeria	lehtiselleri	celery
irtokuutiometri	loose cubic meter	leikkokukat	cut flowers
istutettuja	planted	leikkovihreä	green cuttings
		liljat	lilies
ja	and	lobelia	lobelia
jatk.	cont.	lukumäärä	number
joulukuussa	December	lämmitetty	heated
joulutähti	poinsettia	lämmitettävät	heating
juurimausteet	root spices	lämmitysenergia	heating energy
jyrsinturve	milled peat	lämmittämättömät	without heating
		lääni	province
kaalit	brassicas		
kaikki	all	maakaasu	natural gas
karviainen	gooseberry	maaseutuelinkeinopiiri	rural business district
kasveja	plants	maaseutukeskus	rural centre
kasvihuoneala	greenhouse area	mansikka	strawberry
kasvihuonekurkku	cucumber	marjakasvit	berry plants
kasvihuoneyritykset	greenhouse enterprise	marjanviljelyala	berry cultivation area
kasvusto	population	marjanviljely	berry cultivation
katemateriaali	covering material	marjat	berries
katteen alla vil-	potatoes cultivated	maustekasvit	aromatic plants
jelty peruna	under covering	mittayksikkö	unit of measurement
kaukolämpö	district heat	mukulabegonia	tuberous begonia
kerroslevy	double acrylic sheet	mukulaselleri	celeriac
keräsalaatti	head lettuce	muovi	plastic

mustaherukka	blackcurrant	ruokkuvihannekset	potted vegetables
muut	other	ryhmäkasvit	bedding plants
määrä	number	ruusu	rose
narsissi	narcissus	salaatti	lettuce
nauris	turnip	samettikukka	marigold
neilikka	camation	saniaiset	fern
nestekaasu	liquid gas	sato	yield
nuori	young	satoikäinen	crop yielding
omena	apple	siemenmausteet	seed spices
omenanviljely	apple cultivation	siitake	Lentinus edodes
orvokki	pansy	sipulikukat	flower bulbs
osterivinokas	Pleurotus ostreatus	sopimustuotantoa	contract production
paavalinkukka	African violet	syklaami	cyclamen
palaturve	sod peat	syyslajikkeet	autumn varieties
palsternakka	parsnip	sähkö	electricity
paprika	sweet pepper	taimitarha	nursery
pauliinabegonia	winter-flowering begonia	talvilajikkeet	winter varieties
pehmeäkeräsalaatti	butter-head lettuce	tammikuussa	January
pelargoni	geranium	tarhaherne	garden pea
pensasapu	bean	teollisuuden	industry
perennat	perennials	tilli	dill
persilja	parsley	tomaatti	tomato
peruna	potato	tulilatva	flaming katy
petunia	petunia	tulppaani	tulip
pinaatti	spinach	tuntematon	unknown
pinokuutiometri	stacked cubic metre	tuotannossa	under cultivation
pinta-ala	area	turve	peat
porkkana	carrot	turvepuristeet	peat briquettes
puita	trees	vadelma	raspberry
punaherukka	redcurrant	valkoherukka	whitecurrant
punajuurikas	red beet	valkokaali	white cabbage
punakaali	red cabbage	verenpisara	Fuchsia
purjo	leek	vihannekset	vegetables
puu (polttopuu)	firewood	vihannesviljelyala	vegetable cultivation area
puutarhayritysrekisteri	Horticultural Enterprise Register	vihannesviljelyä	vegetable cultivation
puutarhayritysrekisterilomake	Horticultural Enterprise Register questionnaire	viherkasvit	foliage plants
raparperi	rhubarb	viljelyala	area under cultivation
rapeakeräsalaatti	crisphead lettuce	viljelyyn, viljelyä	cultivation
raskas polttoöljy	heavy fuel oil	vuonna	year
retiisi	radish	vuotiaita	old
runkopuu	stem wood	yhteensä	total
ruokasipuli	onion	yriyksen lukumäärä	number of enterprises
ruokkukasvit	potted plants	yrttimausteet	herbs
		äitienpäiväruusu	rootstock rose

## TAULULUETTELO

	Sivu
<b>1. Puutarhayritysten lukumäärä ja pinta-ala</b>	
1.1. Puutarhayritysten lukumäärä ja pinta-ala maaseutukeskuksittain.....	13
1.2. Puutarhayritysten lukumäärä ja pinta-ala maaseutuelinkeinopiireittäin ja lääneittäin	14
1.4. Puutarhayritysten lukumäärä ja pinta-ala maaseutuelinkeinopiireittäin ja kunnittain	15
<b>2. Avomaaviljelmien lukumäärä viljelyalan mukaan suuruusluokittain</b>	
2.1. Avomaaviljelmien lukumäärä vihannesviljelyalan mukaan maaseutukeskuksittain ja maaseutuelinkeinopiireittäin.....	25
2.2. Avomaaviljelmien lukumäärä marjanviljelyalan mukaan maaseutukeskuksittain ja maaseutuelinkeinopiireittäin.....	26
<b>3. Kasvihuoneyritysten lukumäärä viljelyyn käytetyn kasvihuonealan mukaan suuruusluokittain</b>	
3.1. Kasvihuoneyritysten lukumäärä vihannesviljelyyn käytetyn kasvihuonealan mukaan maaseutukeskuksittain ja maaseutuelinkeinopiireittäin.....	27
3.2. Kasvihuoneyritysten lukumäärä koristekasvien viljelyyn käytetyn kasvihuonealan mukaan maaseutukeskuksittain ja maaseutuelinkeinopiireittäin.....	28
<b>4. Vihannesviljely avomaalla</b>	
4.1. Vihannesviljely avomaalla maaseutukeskuksittain / kokonaistuotanto.....	29
4.2. Vihannesviljely avomaalla maaseutukeskuksittain / teollisuuden sopimustuotanto	36
4.3. Vihannesviljely avomaalla maaseutuelinkeinopiireittäin / kokonaistuotanto.....	41
4.4. Vihannesviljely avomaalla maaseutuelinkeinopiireittäin / teollisuuden sopimustuotanto.....	45
<b>5. Omenanviljely</b>	
5.1. Omenanviljely maaseutukeskuksittain / kokonaistuotanto.....	48
5.2. Omenanviljely maaseutukeskuksittain ja maaseutuelinkeinopiireittäin / pinta-alat	50
5.3. Omenanviljely maaseutuelinkeinopiireittäin / kokonaistuotanto.....	52

## TABELLFÖRTECKNING

	Sida
<b>1. Trädgårdsföretagens antal och areal</b>	
1.1. Trädgårdsföretagens antal och areal enligt landsbygdscentral.....	13
1.2. Trädgårdsföretagens antal och areal enligt landsbygdsnäringsdistrikt och län.....	14
1.4. Trädgårdsföretagens antal och areal enligt landsbygdsnäringsdistrikt och kommun	15
<b>2. Antal frilandsföretag i olika storleksgrupper enligt odlingsareal</b>	
2.1. Antal frilandsföretag enligt grönsaksarealen landsbygdscentralvis och landsbygdsnäringsdistriktvis.....	25
2.2. Antal frilandsföretag enligt bärarealen landsbygdscentralvis och landsbygdsnäringsdistriktvis.....	26
<b>3. Antal växthusföretag i olika storleksgrupper enligt växthusyta använd för odling</b>	
3.1. Antal växthusföretag enligt växthusyta använd för grönsaksodling landsbygdscentralvis och landsbygdsnäringsdistriktvis	27
3.2. Antal växthusföretag enligt växthusyta använd för odling av prydnadsväxter landsbygdscentralvis och landsbygdsnäringsdistriktvis.....	28
<b>4. Grönsaksodling på friland</b>	
4.1. Grönsaksodling på friland enligt landsbygdscentral / totalproduktion.....	29
4.2. Grönsaksodling på friland enligt landsbygdscentral / kontraktsproduktion för industrin.....	36
4.3. Grönsaksodling på friland enligt landsbygdsnäringsdistrikt / totalproduktion	41
4.4. Grönsaksodling på friland enligt landsbygdsnäringsdistrikt / kontraktsproduktion för industrin.....	45
<b>5. Äppelodling</b>	
5.1. Äppelodling enligt landsbygdscentral / totalproduktion.....	48
5.2. Äppelodling enligt landsbygdscentral och landsbygdsnäringsdistrikt / arealer.....	50
5.3. Äppelodling enligt landsbygdsnäringsdistrikt / totalproduktion.....	52

	Sivu		Sida
<b>6. Marjanviljely</b>		<b>6. Bärödling</b>	
6.1. Marjanviljely avomaalla maaseutukeskuk- sittain / kokonaistuotanto ja teollisuuden sopimustuotanto.....	54	6.1. Bärödling på friland enligt landsbygds- central / totalproduktion och kontrakts- produktion för industrin.....	54
6.2. Marjanviljely avomaalla maaseutukeskuk- sittain / pinta-alamat.....	58	6.2. Bärödling på friland enligt landsbygds- central / arealer.....	58
6.2. Marjanviljely avomaalla / kokonaisalat 1984 - 1995.....	62	6.2. Bärödling på friland / totalarealer 1984 - 1995.....	62
6.3. Marjanviljely avomaalla maaseutuelinkei- nopiireittäin / kokonaistuotanto ja teolli- suuden sopimustuotanto.....	63	6.3. Bärödling på friland enligt landsbygds- näringsdistrikt / totalproduktion och kon- traktsproduktion för industrin.....	63
6.4. Marjanviljely avomaalla maaseutuelinkei- nopiireittäin / pinta-alamat.....	65	6.4. Bärödling på friland enligt landsbygds- näringsdistrikt / arealer.....	65
<b>7. Taimitarha- ja leikkokukkaviljely avo- maalla</b>		<b>7. Plantskole- och snittblomsterodling på friland</b>	
7.1. Taimitarha- ja leikkokukkaviljely avo- maalla maaseutukeskuk-sittain.....	69	7.1. Plantskole- och snittblomsterodling på fri- land enligt landsbygdscentral.....	69
7.2. Taimitarha- ja leikkokukkaviljely avo- maalla maaseutuelinkeinopiireittäin....	70	7.2. Plantskole- och snittblomsterodling på fri- land enligt landsbygdsnäringsdistrikt.....	70
<b>8. Vihannesviljely kasvihuoneessa</b>		<b>8. Grönsaksodling i växthus</b>	
8.1. Vihannesviljely kasvihuoneessa maaseu- tukeskuk-sittain / kokonaistuotanto ilman ruukkuvihanneksia.....	71	8.1. Grönsaksodling i växthus enligt lands- bygdscentral / totalproduktion utan gröns- aker i kruka.....	71
8.2. Vihannesviljely kasvihuoneessa maaseutu- keskuk-sittain / ruukkuvihannekset.....	75	8.2. Grönsaksodling i växthus enligt lands- bygdscentral / grönsaker i kruka.....	75
8.3. Vihannesviljely kasvihuoneessa maaseutu- elinkeinopiireittäin / kokonaistuotanto ilman ruukkuvihanneksia.....	77	8.3. Grönsaksodling i växthus landsbygds- näringsdistriktvis / totalproduktion utan grönsaker i kruka.....	77
8.4. Vihannesviljely kasvihuoneessa maaseutu- elinkeinopiireittäin / ruukkuvihannekset.....	80	8.4. Grönsaksodling i växthus enligt lands- bygdsnäringsdistrikt / grönsaker i kruka	80
<b>9. Koristekasvien viljely kasvihuoneessa</b>		<b>9. Prydnadsväxtodling i växthus</b>	
9.1. Koristekasvien viljely kasvihuoneessa maaseutukeskuk-sittain / leikkokukat ja leikkovihreä.....	81	9.1. Prydnadsväxtodling i växthus enligt lands- bygdscentral / snittblommor och snittgrönt	81
9.2. Koristekasvien viljely kasvihuoneessa maaseutukeskuk-sittain / sipulikukat....	83	9.2. Prydnadsväxtodling i växthus enligt lands- bygdscentral / lökblommor.....	83
9.3. Koristekasvien viljely kasvihuoneessa maaseutukeskuk-sittain / kukkivat ruuk- kukasvit.....	85	9.3. Prydnadsväxtodling i växthus enligt lands- bygdscentral / blommande krukväxter.....	85
9.4. Koristekasvien viljely kasvihuoneessa maaseutukeskuk-sittain / viherkasvit....	88	9.4. Prydnadsväxtodling i växthus enligt lands- bygdscentral / gröna växter.....	88

	Sivu		Sida
9.5.	Koristekasvien viljely kasvihuoneessa maaseutukeskuksittain / ryhmäkasvit	89	9.5. Prydnadsväxtodling i växthus enligt landsbygdscentral / utplanteringsväxter..... 89
9.6.	Koristekasvien viljely kasvihuoneessa maaseutuelinkeinopiireittäin / leikkokukat ja leikkovihreä.....	92	9.6. Prydnadsväxtodling i växthus enligt landsbygdsnäringsdistrikt / snittblommor och snittgrönt..... 92
9.7.	Koristekasvien viljely kasvihuoneessa maaseutuelinkeinopiireittäin / sipulikukat	93	9.7. Prydnadsväxtodling i växthus enligt landsbygdsnäringsdistrikt / lökblommor..... 93
9.8.	Koristekasvien viljely kasvihuoneessa maaseutuelinkeinopiireittäin / kukkivat ruukkukasvit.....	94	9.8. Prydnadsväxtodling i växthus enligt landsbygdsnäringsdistrikt / blommande krukväxter..... 94
9.9.	Koristekasvien viljely kasvihuoneessa maaseutuelinkeinopiireittäin / viherkasvit	96	9.9. Prydnadsväxtodling i växthus enligt landsbygdsnäringsdistrikt / gröna växter..... 96
9.10.	Koristekasvien viljely kasvihuoneessa maaseutuelinkeinopiireittäin / ryhmäkasvit	97	9.10. Prydnadsväxtodling i växthus enligt landsbygdsnäringsdistrikt / utplanteringsväxter 97
<b>10.</b>	<b>Kasvihuoneiden pinta-alat ja lukumäärät katemateriaalin ja lämmityksen mukaan</b>		<b>10. Växthusens arealer och antal enligt täckmaterial och uppvärmning</b>
10.1.	Kasvihuoneiden pinta-alat katemateriaalin ja lämmityksen mukaan maaseutukeskuksittain.....	99	10.1. Växthusytan enligt täckmaterial och uppvärmning landsbygdscentralvis..... 99
10.2.	Kasvihuoneiden lukumäärät katemateriaalin ja lämmityksen mukaan maaseutukeskuksittain.....	101	10.2. Antal växthus enligt täckmaterial och uppvärmning landsbygdscentralvis..... 101
10.3.	Kasvihuoneiden pinta-alat katemateriaalin ja lämmityksen mukaan maaseutuelinkeinopiireittäin.....	103	10.3. Växthusytan enligt täckmaterial och uppvärmning landsbygdsnäringsdistriktvis 103
10.4.	Kasvihuoneiden lukumäärät katemateriaalin ja lämmityksen mukaan maaseutuelinkeinopiireittäin.....	105	10.4. Antal växthus enligt täckmaterial och uppvärmning landsbygdsnäringsdistriktvis..... 105
<b>11.</b>	<b>Lämmitysenergian kulutus kasvihuoneissa</b>	<b>107</b>	<b>11. Förbrukning av värmeenergi i växthusen 107</b>

**1.1. Puutarhayritysten lukumäärä ja pinta-ala maaseutukeskuksittain**  
**Trädgårdsföretagens antal och areal enligt landsbygdscentral**

Maaseutukeskus Landsbygdscentral	Yhteensä Sammanlagt		Avomaavijelmät - Frilandsodlingar		Kasvihuoneyritykset - Växthusföretag		
	Yritysten määrä Antal företag	Yritysten määrä Antal företag	Pinta-ala - Areal		Yritysten määrä Antal företag	Pinta-ala - Areal	
	kpl, st	kpl, st	ha	ha/yritys ha/företag	kpl, st	1000 m <sup>2</sup>	m <sup>2</sup> /yritys m <sup>2</sup> /företag
1996							
Uudenmaan	387	329	1182	3,59	160	260,2	1626
Nylands Svenska	329	243	480	1,97	143	221,6	1550
Farma	1765	1601	3313	2,07	559	1123,7	2010
Finska Hushållningss.	542	522	1017	1,95	105	89,9	856
Satakunnan	806	742	2798	3,77	253	294,8	1165
Pirkanmaan	320	267	697	2,61	130	176,7	1359
Hämeen	393	355	1167	3,29	99	128,9	1302
Päijät-Hämeen	219	193	443	2,29	58	62,3	1074
Kymenlaakson	279	242	409	1,69	82	276,5	3372
Etelä-Karjalan	212	194	389	2,00	49	104,8	2139
Mikkeli	622	595	1607	2,70	109	164,8	1511
Pohjois-Savon	907	874	1945	2,23	81	97,7	1206
Pohjois-Karjalan	367	341	829	2,43	76	87,8	1156
Keski-Suomen	389	353	585	1,66	80	126,6	1583
Etelä-Pohjanmaan	413	353	654	1,85	96	197,2	2055
Österbottens Svenska	921	275	540	1,96	718	1181,6	1646
Keski-Pohjanmaan	131	116	160	1,38	29	54,4	1875
Oulun	384	337	538	1,60	98	122,7	1253
Kainuun	148	140	190	1,36	26	28,9	1112
Lapin	114	92	64	0,69	58	47,0	810
Koko maa							
Hela landet	9648	8164	19006	2,33	3009	4848,1	1611
1984	9689	7877	10888	1,4	3291	4399,9	1337
1985	9168	7377	9975	1,4	3157	4355,1	1379
1986	10356	8568	12261	1,4	3168	4398,2	1389
1987	10321	8558	12434	1,5	3096	4375,5	1413
1988	10372	8584	12952	1,5	3122	4547,3	1457
1989	10411	8685	13019	1,5	3060	4561,6	1491
1990	9892	8179	13658	1,7	3359	4843,9	1442
1991	10150	8377	13951	1,7	3410	4880,0	1431
1992	9698	8056	14487	1,8	3277	4778,3	1458
1993	9575	8005	15434	1,9	3175	4716,3	1485
1994	9638	8135	17526	2,2	3228	4942,9	1531
1995	9957	8402	18308	2,2	3078	4927,1	1601

## 1.2. Puutarhayritysten lukumäärä ja pinta-ala maaseutuelinkeinopiireittäin ja lääneittäin Trädgårdsföretagens antal och areal enligt landsbygdsnäringsdistrikt och län

Maaseutuelinkeinopiiri Landsbygdsnäringsdistrikt	Yhteensä Sammanlagt		Avomaavijelmät - Frilandsodlingar		Kasvihuoneyritykset - Växthusföretag		
	Yritysten määrä Antal företag		Yritysten määrä Antal företag		Pinta-ala - Areal		Yritysten määrä Antal företag
	kpl, st	kpl, st	ha	ha/yritys ha/företag	kpl, st	1000 m <sup>2</sup>	m <sup>2</sup> /yritys m <sup>2</sup> /företag
1996							
Uudenmaan	875	719	1934	2,69	339	520,1	1534
Turun	1803	1635	3366	2,06	566	1135,8	2007
Satakunnan	789	724	2777	3,83	252	295,3	1172
Hämeen	510	459	1455	3,17	135	158,3	1173
Kymen	481	426	755	1,77	129	377,8	2929
Mikkelin	622	595	1607	2,70	109	164,8	1511
Pirkanmaan	374	315	779	2,47	142	191,1	1345
Etelä-Pohjanmaan	413	353	654	1,85	96	197,2	2055
Vaasan	921	275	540	1,96	718	1181,6	1646
Keski-Pohjanmaan	185	164	273	1,66	42	69,0	1642
Keski-Suomen	416	378	626	1,66	84	132,6	1578
Kuopion	907	874	1945	2,23	81	97,7	1206
Pohjois-Karjalan	367	341	829	2,43	76	87,8	1156
Kainuun	148	140	190	1,36	26	28,9	1112
Oulun	330	289	426	1,47	85	108,2	1272
Lapin	114	92	64	0,69	58	47,0	810
Ahvenanmaa	393	385	787	2,05	71	55,1	776

Lääni Län	Yhteensä Sammanlagt		Avomaavijelmät - Frilandsodlingar		Kasvihuoneyritykset - Växthusföretag		
	Yritysten määrä Antal företag		Yritysten määrä Antal företag		Pinta-ala - Areal		Yritysten määrä Antal företag
	kpl, st	kpl, st	ha	ha/yritys ha/företag	kpl, st	1000 m <sup>2</sup>	m <sup>2</sup> /yritys m <sup>2</sup> /företag
1996							
Uudenmaan	716	572	1662	2,91	303	481,8	1590
Turun ja Porin	2741	2496	6372	2,55	852	1465,9	1720
Hämeen	846	740	2200	2,97	267	337,3	1263
Kymen	491	436	798	1,83	131	381,3	2911
Mikkelin	660	629	1641	2,61	119	176,9	1486
Pohjois-Karjalan	367	341	829	2,43	76	87,8	1156
Kuopion	907	874	1945	2,23	81	97,7	1206
Keski-Suomen	416	378	626	1,66	84	132,6	1578
Vaasan	1428	708	1320	1,86	840	1428,7	1701
Oulun	569	513	762	1,49	127	156,2	1230
Lapin	114	92	64	0,69	58	47,0	810
Ahvenanmaan	393	385	787	2,05	71	55,1	776
Koko maa Hela landet	9648	8164	19006	2,33	3009	4848,1	1611

### 1.4. Puutarhayritysten lukumäärä ja pinta-ala maaseutuelinkeinopiireittäin ja kunnittain Trädgårdsföretagens antal och areal enligt landsbygdsnäringsdistrikt och kommun

Jatk. - Forts.

Maaseutuelinkeinopiiri / kunta Landsbygdsnäringsdistrikt / kommun	Yhteensä Sammanlagt		Avomaaviljelmät - Frilandsodlingar		Kasvihuoneyritykset - Växthusföretag		
	Yritysten määrä Antal företag	Yritysten määrä Antal företag	Pinta-ala - Areal		Yritysten määrä Antal företag	Pinta-ala - Areal	
	kpl, st	kpl, st	ha	ha/yritys ha/företag	kpl, st	1000 m <sup>2</sup>	m <sup>2</sup> /yritys m <sup>2</sup> /företag
1996							
<b>Uudenmaan</b>							
Artjärvi	11	11	19	1,77	2	...	...
Askola	8	7	19	2,70	3	4,5	1500
Dragsfjärd	9	6	28	4,59	5	3,8	764
Espoo	21	13	96	7,35	13	25,4	1955
Hanko	3	2	...	...	2	...	...
Helsinki	9	7	11	1,54	8	11,8	1480
Vantaa	37	19	33	1,76	23	42,2	1835
Houtskari	11	11	13	1,20	5	7,8	1566
Hyvinkää	28	22	71	3,24	13	31,9	2452
Inkoo	28	24	50	2,07	10	11,0	1102
Iniö	4	4	1	0,29	1	...	...
Järvenpää	6	2	...	...	6	9,9	1658
Karjaa	6	5	2	0,40	1	...	...
Karjalohja	9	8	20	2,51	2	...	...
Karkkila	22	22	73	3,30	9	5,9	654
Kauniainen	1	1	...	...	-	-	-
Kemiö	37	35	25	0,72	3	1,6	547
Kerava	6	2	...	...	5	7,4	1475
Kirkkonummi	39	15	17	1,12	26	42,8	1644
Korpoo	20	19	16	0,86	6	5,1	849
Lapinjärvi	13	12	24	2,02	3	1,7	568
Liljendal	5	5	6	1,22	2	...	...
Lohja	1	1	...	...	1	...	...
Lohjan kunta	42	37	79	2,14	11	24,4	2222
Loviisa	1	-	-	-	1	...	...
Myrskylä	3	3	1	0,42	1	...	...
Mäntsälä	35	29	49	1,68	10	32,4	3242
Nauvo	23	22	13	0,59	2	...	...
Nummi-Pusula	17	14	81	5,79	4	3,6	911
Nummijärvi	74	61	443	7,26	47	67,9	1445
Orimattila	22	21	27	1,27	9	5,8	640
Parainen	35	31	124	3,99	9	8,0	883
Pernaja	15	12	14	1,17	8	4,7	591
Pohja	9	8	69	8,61	4	10,8	2709
Pornainen	9	9	7	0,75	-	-	-
Porvoo	-	-	-	-	-	-	-
Porvoon mlk	49	43	59	1,37	8	8,7	1092
Pukkila	8	8	29	3,62	3	0,8	255
Pyhtää	10	10	42	4,24	2	...	...
Ruotsinpyhtää	3	3	1	0,47	-	-	-
Sammatti	4	4	4	0,89	1	...	...
Sipoo	51	39	70	1,78	21	46,5	2215
Siuntio	8	7	5	0,71	4	3,4	856
Tammisaari	47	43	43	1,01	12	10,7	893
Tuusula	18	12	65	5,40	10	36,5	3648
Västernfjärd	10	9	10	1,08	3	2,6	874
Vihti	48	41	166	4,06	20	23,0	1148
<b>Yhteensä - Sammanlagt</b>	<b>875</b>	<b>719</b>	<b>1934</b>	<b>2,69</b>	<b>339</b>	<b>520,1</b>	<b>1534</b>

### 1.4. Puutarhayritysten lukumäärä ja pinta-ala maaseutuelinkeinopiireittäin ja kunnittain Trädgårdsföretagens antal och areal enligt landsbygdsnäringsdistrikt och kommun

Jatk. - Forts.

Maaseutuelinkeinopiiri / kunta Landsbygdsnäringsdistrikt / kommun	Yhteensä Sammanlagt		Avomaaviljelmät - Frilandsodlingar		Kasvihuoneyritykset - Växthusföretag		
	Yritysten määrä Antal företag	Yritysten määrä Antal företag	Pinta-ala - Areal		Yritysten määrä Antal företag	Pinta-ala - Areal	
	kpl, st	kpl, st	ha	ha/yritys ha/företag	kpl, st	1000 m <sup>2</sup>	m <sup>2</sup> /yritys m <sup>2</sup> /företag
<b>Turun</b>							
Alastaro	9	8	9	1,16	2	...	...
Askainen	33	32	88	2,77	9	6,8	756
Aura	12	10	8	0,83	3	4,6	1523
Haiikko	78	67	145	2,16	24	36,5	1523
Kaarina	10	9	13	1,46	4	7,0	1748
Karinainen	10	7	16	2,32	8	15,5	1934
Kiikala	19	18	40	2,21	4	2,4	590
Kisko	10	9	14	1,52	3	2,4	790
Koski Tl	12	11	8	0,68	3	1,1	363
Kustavi	28	28	15	0,54	5	6,3	1254
Kuusjoki	13	12	13	1,05	3	3,6	1213
Laitila	257	235	543	2,31	125	320,3	2563
Lemu	9	5	10	2,00	5	11,1	2212
Lieto	49	35	56	1,60	19	42,4	2231
Loimaa	2	1	...	...	2	...	...
Loimaan kunta	22	18	20	1,13	6	12,0	2003
Marttila	6	5	3	0,70	1	...	...
Masku	23	22	47	2,12	10	6,9	686
Mellilä	3	2	...	...	2	...	...
Merimasku	25	25	77	3,07	6	1,9	318
Mietoinen	33	32	89	2,77	8	6,1	768
Muurla	11	11	29	2,65	2	...	...
Mynämäki	59	56	67	1,19	12	42,1	3508
Naantali	9	8	21	2,61	2	...	...
Nousiainen	32	30	111	3,70	5	8,0	1609
Oripää	14	11	55	5,01	5	26,5	5296
Paimio	64	57	139	2,44	16	30,5	1908
Pemiö	78	70	123	1,76	40	65,6	1641
Pertteli	18	16	39	2,42	8	6,1	765
Piikkiö	52	46	102	2,21	20	54,5	2727
Pyhäranta	28	26	34	1,29	7	17,9	2562
Pöytyä	24	21	45	2,14	4	12,8	3210
Raisio	10	6	13	2,18	6	13,5	2254
Rusko	15	14	64	4,56	3	4,8	1588
Rymättylä	84	83	76	0,92	11	7,7	701
Salo	44	35	81	2,31	23	61,2	2659
Sauvo	102	96	318	3,31	25	20,2	808
Somero	41	35	53	1,51	9	15,3	1697
Suomusjärvi	4	3	2	0,78	1	...	...
Särkisalo	9	8	19	2,40	4	5,3	1319
Taivassalo	78	76	191	2,51	10	6,3	633
Tarvasjoki	7	7	6	0,91	2	...	...
Turku	86	65	137	2,10	45	168,1	3735
Uusikaupunki	187	183	304	1,66	34	38,6	1136
Vahto	25	23	38	1,65	9	12,3	1367
Vehmaa	48	48	62	1,30	8	10,3	1282
Veikua	3	3	1	0,39	2	...	...
Yläne	8	7	6	0,81	1	...	...
<b>Yhteensä - Sammanlagt</b>	<b>1803</b>	<b>1635</b>	<b>3366</b>	<b>2,06</b>	<b>566</b>	<b>1135,8</b>	<b>2007</b>

### 1.4. Puutarhayritysten lukumäärä ja pinta-ala maaseutuelinkeinoireittain ja kunnittain Trädgårdsföretagens antal och areal enligt landsbygdsnäringsdistrikt och kommun

Jatk. - Forts.

Maaseutuelinkeino/piiri / kunta Landsbygdsnäringsdistrikt / kommun	Yhteensä Sammanlagt		Avomaaviljelmät - Frilandsodlingar		Kasvihuoneyritykset - Växthusföretag		
	Yritysten määrä Antal företag	Yritysten määrä Antal företag	Pinta-ala - Areal		Yritysten määrä Antal företag	Pinta-ala - Areal	
	kpl, st	kpl, st	ha	ha/yritys ha/företag	kpl, st	1000 m <sup>2</sup>	m <sup>2</sup> /yritys m <sup>2</sup> /företag
<b>1996</b>							
<b>Satakunnan</b>							
Eura	56	56	270	4,82	13	29,8	2295
Eurajoki	59	56	158	2,83	37	17,9	484
Harjavalta	21	19	123	6,47	7	5,4	769
Honkajoki	16	13	69	5,28	6	29,4	4895
Huittinen	33	32	177	5,53	5	6,3	1269
Jämijärvi	4	4	6	1,46	-	-	-
Kankaanpää	10	9	5	0,52	1	...	...
Karvia	12	8	18	2,23	5	58,0	11605
Kiikoinen	9	9	5	0,60	1	...	...
Kiukainen	48	47	213	4,54	15	4,5	302
Kodisjoki	3	1	...	...	2	...	...
Kokemäki	115	113	359	3,18	13	11,8	909
Kullaa	5	5	5	1,09	1	...	...
Köyliö	71	67	323	4,83	30	15,9	530
Lappi	15	14	59	4,21	7	9,7	1379
Lavia	4	4	9	2,36	1	...	...
Luvia	12	11	11	0,96	6	1,9	321
Merikarvia	9	8	4	0,51	1	...	...
Nakkila	42	40	191	4,78	9	4,2	466
Noormarkku	7	5	10	1,99	2	...	...
Pomarkku	4	4	1	0,29	-	-	-
Pori	54	41	139	3,40	25	32,6	1305
Punkalaidun	17	16	30	1,87	5	2,2	430
Rauma	26	23	22	0,98	15	19,9	1325
Siikainen	7	7	12	1,65	2	...	...
Suodenniemi	2	2	...	...	-	-	-
Säkylä	43	42	230	5,47	12	2,7	226
Ulvila	40	26	93	3,58	20	16,1	807
Vammala	12	10	53	5,35	8	13,1	1635
Vampula	28	27	171	6,34	2	...	...
Äetsä	5	5	3	0,54	1	...	...
<b>Yhteensä - Sammanlagt</b>	<b>789</b>	<b>724</b>	<b>2777</b>	<b>3,84</b>	<b>252</b>	<b>295,3</b>	<b>1172</b>
<b>Hämeen</b>							
Asikkala	45	41	102	2,49	11	5,7	520
Forssa	29	28	210	7,49	6	5,5	912
Hartola	10	9	6	0,69	2	...	...
Hattula	19	17	34	1,99	7	16,4	2342
Hauho	24	24	28	1,19	8	4,3	538
Hausjärvi	33	30	158	5,26	5	4,6	928
Heinola	1	1	...	...	1	...	...
Heinolan mlk	13	12	13	1,05	4	8,4	2111
Hollola	28	25	56	2,24	7	16,6	2371
Humppila	7	7	6	0,90	1	...	...
Hämeenlinna	9	7	46	6,58	6	6,9	1142
Janakkala	30	26	157	6,04	12	17,6	1470
Jokioinen	8	8	16	2,02	-	-	-
Kalvola	3	2	...	...	1	...	...
Hämeenkoski	16	14	52	3,74	3	2,6	879
Kärkölä	17	17	40	2,33	3	1,2	401
Lahti	10	4	3	0,84	7	6,0	856
Lammi	17	17	59	3,45	2	...	...
Loppi	69	64	131	2,05	12	18,5	1544
Nastola	21	16	48	3,00	8	10,1	1262
Padasjoki	17	17	66	3,89	5	2,0	396
Renko	10	10	36	3,63	1	...	...
Riihimäki	8	5	5	0,97	4	4,4	1105
Sysmä	14	12	15	1,26	3	2,5	817
Tammela	32	29	77	2,67	11	10,1	917
Tuulos	7	7	71	10,14	1	...	...
Ypäjä	13	10	17	1,73	4	7,4	1847
<b>Yhteensä - Sammanlagt</b>	<b>510</b>	<b>459</b>	<b>1455</b>	<b>3,17</b>	<b>135</b>	<b>158,3</b>	<b>1173</b>

#### 1.4. Puutarhayritysten lukumäärä ja pinta-ala maaseutuelinkeinopiireittäin ja kunnittain Trädgårdsföretagens antal och areal enligt landsbygdsnäringsdistrikt och kommun

Jatk. - Forts.

Maaseutuelinkeinopiiri / kunta Landsbygdsnäringsdistrikt / kommun	Yhteensä Sammanlagt		Avomaaviljelmät - Frilandsodlingar		Kasvihuoneyritykset - Växthusföretag		
	Yritysten määrä Antal företag	Yritysten määrä Antal företag	Pinta-ala - Areal		Yritysten määrä Antal företag	Pinta-ala - Areal	
	kpl, st	kpl, st	ha	ha/yritys ha/företag	kpl, st	1000 m <sup>2</sup>	m <sup>2</sup> /yritys m <sup>2</sup> /företag
<b>1996</b>							
<b>Kymen</b>							
Elimäki	11	10	25	2,49	2	...	...
Hamina	1	-	-	-	1	...	...
Iitti	17	16	34	2,11	5	2,1	414
Imatra	16	13	41	3,17	8	25,5	3188
Jaala	9	8	17	2,11	2	...	...
Joutseno	13	9	27	2,96	5	7,5	1500
Kotka	45	31	47	1,53	20	98,2	4911
Kouvola	2	1	...	...	2	...	...
Kuusankoski	6	5	9	1,74	4	7,4	1862
Lappeenranta	53	49	111	2,26	15	19,5	1297
Lemi	15	15	60	3,99	2	...	...
Luumäki	15	14	10	0,73	1	...	...
Miehikkälä	15	15	31	2,09	-	-	-
Parikkala	17	14	16	1,13	6	4,9	810
Rautjärvi	9	8	12	1,53	3	2,1	710
Ruokolahti	18	18	24	1,32	4	1,8	444
Saari	11	11	42	3,85	-	-	-
Savitaipale	20	18	21	1,16	2	...	...
Anjalankoski	25	21	23	1,09	6	14,6	2428
Suomenniemi	1	1	...	...	-	-	-
Taipalsaari	12	12	12	0,97	3	3,4	1133
Uukuniemi	2	2	...	...	-	-	-
Valkeala	26	21	33	1,59	9	68,1	7572
Vehkalahti	65	58	73	1,26	24	70,0	2918
Virolahti	47	46	71	1,54	5	5,1	1024
Ylämaa	10	10	10	1,01	-	-	-
<b>Yhteensä - Sammanlagt</b>	<b>481</b>	<b>426</b>	<b>755</b>	<b>1,77</b>	<b>129</b>	<b>377,8</b>	<b>2929</b>
<b>Mikkelin</b>							
Anttola	8	8	11	1,35	1	...	...
Enonkoski	7	7	4	0,58	-	-	-
Haukivuojo	34	33	148	4,49	4	1,2	311
Heinävesi	12	11	12	1,12	2	...	...
Hirvensalmi	16	15	11	0,76	4	1,2	295
Joroinen	55	51	215	4,21	22	47,6	2163
Juva	54	52	198	3,81	20	14,0	698
Jäppilä	27	26	23	0,88	1	...	...
Kangaslampi	5	5	5	1,05	1	...	...
Kangasniemi	50	48	69	1,44	6	4,6	770
Kerimäki	28	27	149	5,52	3	3,3	1113
Mikkeli	3	2	...	...	2	...	...
Mikkelin mlk	46	44	134	3,05	6	7,8	1300
Mäntyharju	35	35	71	2,03	6	17,3	2883
Pertunmaa	12	10	8	0,75	3	16,0	5317
Pieksämäki	3	2	...	...	1	...	...
Pieksämäen mlk	40	39	96	2,47	3	19,2	6390
Punkaharju	12	10	9	0,86	2	...	...
Puumala	55	55	96	1,74	2	...	...
Rantasalmi	19	19	62	3,26	6	4,2	700
Ristiina	42	40	94	2,36	4	2,5	619
Savonlinna	21	18	19	1,04	6	6,8	1126
Savonranta	4	4	1	0,18	-	-	-
Sulkava	21	21	67	3,20	3	3,1	1017
Virtasalmi	13	13	101	7,78	1	...	...
<b>Yhteensä - Sammanlagt</b>	<b>622</b>	<b>595</b>	<b>1607</b>	<b>2,70</b>	<b>109</b>	<b>164,8</b>	<b>1511</b>

### 1.4. Puutarhayritysten lukumäärä ja pinta-ala maaseutuelinkeinoireittain ja kunnittain Trädgårdsföretagens antal och areal enligt landsbygdsnäringsdistrikt och kommun

Jatk. - Forts.

Maaseutuelinkeinopiiri / kunta Landsbygdsnäringsdistrikt / kommun	Yhteensä Sammanlagt		Avomaavijelmät - Frilandsodlingar		Kasvihuoneyritykset - Växthusföretag		
	Yritysten määrä Antal företag		Yritysten määrä Antal företag		Yritysten määrä Antal företag		Pinta-ala - Areal
	kpl, st	kpl, st	ha	ha/yritys ha/företag	kpl, st	1000 m <sup>2</sup>	m <sup>2</sup> /yritys m <sup>2</sup> /företag
<b>1996</b>							
<b>Pirkanmaan</b>							
Hämeenkyrö	26	26	63	2,44	5	11,5	2293
Ikaalinen	11	11	14	1,26	2	...	...
Juupajoki	4	4	10	2,44	-	-	-
Kangasala	42	28	54	1,93	28	70,3	2510
Kihniö	9	8	10	1,21	1	...	...
Kuhmalahti	5	5	25	5,02	-	-	-
Kuorevesi	4	3	5	1,63	2	...	...
Kuru	11	11	16	1,49	-	-	-
Kylmäkoski	3	2	...	...	1	...	...
Lempäälä	12	4	13	3,20	10	24,4	2438
Luopioinen	10	9	16	1,75	3	0,6	205
Längelmäki	6	6	23	3,87	1	...	...
Mouhijärvi	11	5	11	2,21	6	6,0	1003
Mänttä	1	-	-	-	1	...	...
Nokia	13	12	15	1,26	2	...	...
Orivesi	16	13	18	1,35	4	8,7	2165
Parkano	11	11	13	1,15	2	...	...
Pirkkala	2	-	-	-	2	...	...
Pälkäne	43	43	237	5,51	27	15,9	587
Ruovesi	25	23	81	3,52	7	2,2	308
Sahalahti	12	12	14	1,17	4	1,3	330
Tampere	13	6	7	1,18	9	17,7	1971
Toijala	4	1	...	...	3	4,1	1372
Urjala	16	15	20	1,34	2	...	...
Valkeakoski	11	11	37	3,39	3	1,1	353
Vesilahti	6	5	6	1,23	2	...	...
Viiala	3	2	...	...	1	...	...
Viljakkala	2	2	...	...	1	...	...
Vilppula	17	14	19	1,35	6	4,2	693
Virrat	18	16	34	2,10	5	3,9	776
Ylöjärvi	7	7	14	1,94	2	...	...
<b>Yhteensä - Sammanlagt</b>	<b>374</b>	<b>315</b>	<b>779</b>	<b>2,47</b>	<b>142</b>	<b>191,1</b>	<b>1345</b>
<b>Etelä-Pohjanmaan</b>							
Alahärmä	19	18	62	3,43	3	4,3	1420
Alajärvi	28	25	33	1,32	7	5,4	778
Alavus	11	11	64	5,78	-	-	-
Evijärvi	13	12	12	1,01	2	...	...
Ilmajoki	16	14	11	0,78	2	...	...
Isojoki	22	19	25	1,31	5	13,8	2753
Isokyrö	6	5	42	8,32	2	...	...
Jalasjärvi	19	14	17	1,19	5	28,6	5727
Jurva	6	3	3	0,86	3	13,1	4360
Karjoki	15	5	10	2,06	11	18,2	1655
Kauhajoki	26	23	32	1,38	6	11,6	1936
Kauhava	26	26	53	2,05	1	...	...
Kortesjärvi	25	24	72	2,99	4	3,4	862
Kuortane	12	12	12	1,03	-	-	-
Kurikka	10	9	14	1,51	2	...	...
Laihia	12	10	23	2,30	4	11,4	2856
Lappajärvi	13	13	13	1,02	1	...	...
Lapua	22	20	36	1,81	3	0,7	237
Lehtimäki	7	7	7	1,01	1	...	...
Nurmo	5	4	12	3,04	2	...	...
Peräseinäjoki	9	7	25	3,50	2	...	...
Seinäjoki	2	2	...	...	1	...	...
Soini	5	4	2	0,57	1	...	...
Teuva	18	10	12	1,18	10	30,4	3039
Töysä	12	11	6	0,55	2	...	...
Vimpeli	13	11	19	1,74	3	3,1	1033
Vähäkyrö	7	5	8	1,61	4	1,6	401
Ylihärmä	13	11	10	0,89	3	2,4	792
Ylistaro	10	8	10	1,30	3	4,6	1541
Ähtäri	11	10	8	0,83	3	3,5	1170
<b>Yhteensä - Sammanlagt</b>	<b>413</b>	<b>353</b>	<b>654</b>	<b>1,85</b>	<b>96</b>	<b>197,2</b>	<b>2055</b>

# 1.4. Puutarhayritysten lukumäärä ja pinta-ala maaseutuelinkeinopiireittäin ja kunnittain

## Trädgårdsföretagens antal och areal enligt landsbygdsnäringsdistrikt och kommun

Jatk. - Forts.

Maaseutuelinkeinopiiri / kunta Landsbygdsnäringsdistrikt / kommun	Yhteensä Sammanlagt		Avomaavijelmät - Frilandsodlingar		Kasvihuoneyritykset - Växthusföretag		
	Yritysten määrä Antal företag	Yritysten määrä Antal företag	Pinta-ala - Areal		Yritysten määrä Antal företag	Pinta-ala - Areal	
	kpl, st	kpl, st	ha	ha/yritys ha/företag	kpl, st	1000 m <sup>2</sup>	m <sup>2</sup> /yritys m <sup>2</sup> /företag
<b>1996</b>							
<b>Vaasan</b>							
Kaskinen	1	-	-	-	1	...	...
Kokkola	7	6	11	1,83	3	1,9	645
Korsnäs	83	5	5	1,08	80	149,0	1862
Kristiinankaupunki	64	29	51	1,77	37	58,5	1582
Kruunupyy	20	12	9	0,75	11	13,5	1223
Luoto	9	8	27	3,40	3	1,8	591
Maalahti	80	24	55	2,27	58	81,9	1412
Maksamaa	11	5	2	0,35	6	9,1	1522
Mustasaari	112	87	241	2,77	61	46,5	762
Närpiö	445	26	43	1,64	431	784,8	1821
Oravainen	16	14	18	1,27	2	...	...
Pietarsaari	4	2	...	...	3	4,7	1577
Pedersören k.	26	23	27	1,18	8	9,1	1133
Uusikaarlepyy	21	15	21	1,41	8	8,1	1011
Vaasa	9	9	9	0,96	2	...	...
Vöyri	13	10	16	1,64	4	4,2	1057
<b>Yhteensä - Sammanlagt</b>	<b>921</b>	<b>275</b>	<b>540</b>	<b>1,96</b>	<b>718</b>	<b>1181,6</b>	<b>1646</b>
<b>Keski-Pohjanmaan</b>							
Alavieska	9	9	12	1,33	3	1,6	534
Haapajärvi	9	8	8	0,98	1	...	...
Halsua	5	5	6	1,25	1	...	...
Himanka	18	16	42	2,60	3	8,7	2890
Kalajoki	25	24	13	0,52	3	4,6	1522
Kannus	9	6	5	0,90	3	9,9	3313
Kaustinen	4	4	4	0,98	1	...	...
Kälviä	13	9	19	2,16	6	21,3	3552
Lestijärvi	5	5	3	0,66	1	...	...
Lohtaja	9	8	18	2,23	5	3,2	641
Nivala	22	20	77	3,84	3	8,2	2720
Perho	15	14	6	0,46	1	...	...
Reisjärvi	7	7	12	1,69	-	-	-
Sievi	5	5	10	1,95	-	-	-
Toholampi	4	2	...	...	2	...	...
Ullava	3	3	1	0,36	-	-	-
Veteli	9	8	15	1,89	3	1,9	618
Ylivieska	14	11	16	1,46	6	2,7	445
<b>Yhteensä - Sammanlagt</b>	<b>185</b>	<b>164</b>	<b>273</b>	<b>1,66</b>	<b>42</b>	<b>69,0</b>	<b>1642</b>
<b>Keski-Suomen</b>							
Hankasalmi	27	26	38	1,47	3	2,5	830
Joutsa	18	16	13	0,79	3	2,7	883
Jyväskylä	7	6	18	3,01	3	9,1	3023
Jyväskylän mlk	27	22	22	1,02	8	9,4	1169
Jämsä	26	21	37	1,75	7	9,6	1373
Jämsänkoski	5	5	6	1,29	-	-	-
Kannonkoski	10	10	17	1,68	1	...	...
Karstula	24	23	43	1,88	3	4,1	1367
Keuruu	26	23	98	4,25	12	17,7	1479
Kinnula	7	6	3	0,57	1	...	...
Kivijärvi	4	3	2	0,71	1	...	...
Konnevesi	11	11	15	1,35	1	...	...
Korpilahti	24	22	23	1,03	5	7,7	1532
Kuhmoinen	7	7	17	2,39	1	...	...
Kyyjärvi	5	5	4	0,85	-	-	-
Laukaa	31	26	58	2,24	10	21,8	2178
Leivonmäki	8	8	14	1,80	2	...	...
Luhanka	2	2	...	...	-	-	-
Multia	13	13	39	3,00	-	-	-
Muurame	14	13	22	1,67	2	...	...
Petäjävesi	8	8	21	2,63	1	...	...
Pihtipudas	23	21	9	0,44	3	2,0	655

#### 1.4. Puutarhayritysten lukumäärä ja pinta-ala maaseutuelinkeinoireittain ja kunnittain Trädgårdsföretagens antal och areal enligt landsbygdsnäringsdistrikt och kommun

Jatk. - Forts.

Maaseutuelinkeinopiiri / kunta Landsbygdsnäringsdistrikt / kommun	Yhteensä Sammanlagt		Avomaavijelmät - Frilandsodlingar		Kasvihuoneyritykset - Växthusföretag		
	Yritysten määrä Antal företag		Yritysten määrä Antal företag		Yritysten määrä Antal företag		Pinta-ala - Areal
	kpl, st	kpl, st	ha	ha/yritys ha/företag	kpl, st	1000 m <sup>2</sup>	m <sup>2</sup> /yritys m <sup>2</sup> /företag
1996							
<b>Keski-Suomen</b>							
Pylkönmäki	3	3	2	0,76	-	-	-
Saarijärvi	25	22	25	1,15	4	6,5	1636
Sumiainen	9	9	12	1,31	-	-	-
Suolahti	4	4	2	0,59	1	...	...
Toivakka	3	2	...	...	1	...	...
Uurainen	7	7	9	1,31	2	...	...
Viitasaari	17	15	17	1,13	5	18,1	3610
Äänekoski	21	19	25	1,30	4	6,7	1663
<b>Yhteensä - Sammanlagt</b>	<b>416</b>	<b>378</b>	<b>626</b>	<b>1,66</b>	<b>84</b>	<b>132,6</b>	<b>1578</b>
<b>Kuopion</b>							
Iisalmi	17	16	24	1,47	4	6,9	1729
Juankoski	28	27	30	1,11	3	5,7	1903
Kaavi	15	14	30	2,16	1	...	...
Karttula	53	53	114	2,15	1	...	...
Keitele	13	11	10	0,90	3	2,6	858
Kiuruvesi	36	34	31	0,91	2	...	...
Kuopio	67	60	149	2,48	11	20,0	1819
Lapinlahti	21	20	46	2,32	2	...	...
Leppävirta	79	79	247	3,13	3	1,3	447
Maaninka	15	15	27	1,83	1	...	...
Nilsjä	17	16	31	1,96	3	3,2	1072
Pielavesi	26	26	79	3,04	3	0,8	259
Rautalampi	63	61	111	1,82	7	13,3	1901
Rautavaara	5	5	4	0,87	-	-	-
Sillinjärvi	22	20	61	3,04	6	5,6	932
Sonkajärvi	20	18	32	1,76	5	4,1	823
Suonenjoki	231	229	517	2,26	7	5,0	719
Tervo	29	27	58	2,15	2	...	...
Tuusniemi	24	23	37	1,62	4	1,7	433
Varkaus	4	3	6	1,96	3	7,9	2646
Varpaisjärvi	25	22	30	1,35	5	4,1	819
Vehmersalmi	16	15	20	1,34	2	...	...
Vesanto	70	69	241	3,49	2	...	...
Vieremä	11	11	11	0,96	1	...	...
<b>Yhteensä - Sammanlagt</b>	<b>907</b>	<b>874</b>	<b>1945</b>	<b>2,23</b>	<b>81</b>	<b>97,7</b>	<b>1206</b>
<b>Pohjois-Karjalan</b>							
Eno	16	15	21	1,43	4	2,3	568
Ilomantsi	43	42	171	4,07	4	6,3	1563
Joensuu	3	1	...	...	3	5,2	1717
Juuka	12	12	8	0,63	1	...	...
Kesälahti	46	45	166	3,68	4	4,6	1150
Kiihtelysvaara	6	5	2	0,45	1	...	...
Kitee	28	25	52	2,09	7	9,3	1334
Kontiolahti	17	16	35	2,16	7	5,0	712
Outokumpu	10	9	18	2,04	1	...	...
Liekka	18	14	24	1,75	8	6,8	852
Liperi	41	38	33	0,86	7	15,7	2249
Nurmes	11	10	10	0,99	5	1,4	273
Polvijärvi	22	21	40	1,91	4	2,1	535
Pyhäselkä	19	15	29	1,92	5	20,0	3995
Rääkkylä	43	43	161	3,74	8	2,3	281
Tohmajärvi	20	18	37	2,06	5	1,7	343
Tuupovaara	6	6	11	1,86	-	-	-
Valtimo	6	6	10	1,72	2	...	...
Värtsilä	-	-	-	-	-	-	-
<b>Yhteensä - Sammanlagt</b>	<b>367</b>	<b>341</b>	<b>829</b>	<b>2,43</b>	<b>76</b>	<b>87,8</b>	<b>1156</b>

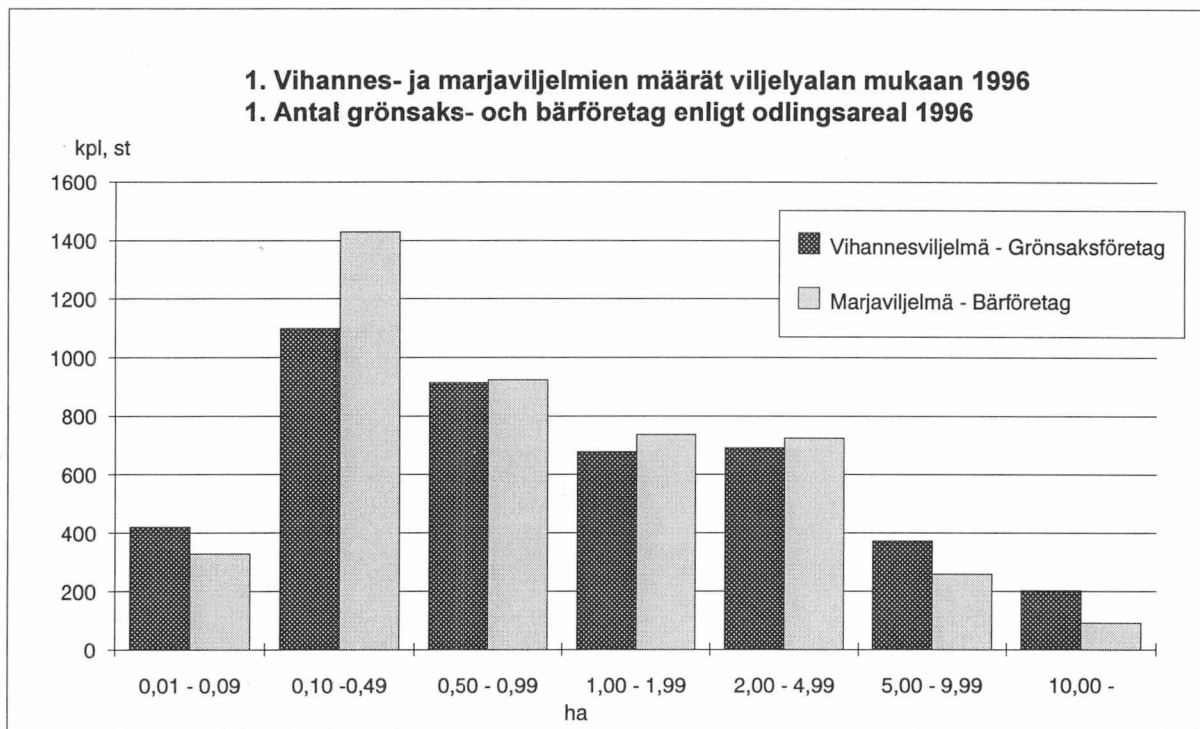
**1.4. Puutarhayritysten lukumäärä ja pinta-ala maaseutuelinkeinopiireittäin ja kunnittain  
Trädgårdsföretagens antal och areal enligt landsbygdsnäringsdistrikt och kommun**

Jatk. - Forts.

Maaseutuelinkeinopiiri / kunta Landsbygdsnäringsdistrikt / kommun	Yhteensä Sammanlagt		Avomaaviljelmät - Frilandsodlingar		Kasvihuoneyritykset - Växthusföretag		
	Yritysten määrä Antal företag	Yritysten määrä Antal företag	Pinta-ala - Areal		Yritysten määrä Antal företag	Pinta-ala - Areal	
	kpl, st	kpl, st	ha	ha/yritys ha/företag	kpl, st	1000 m <sup>2</sup>	m <sup>2</sup> /yritys m <sup>2</sup> /företag
<b>1996</b>							
<b>Kainuun</b>							
Hyrnsalmi	7	7	8	1,16	2	...	...
Kajaani	31	27	45	1,65	11	15,3	1387
Kuhmo	17	16	17	1,05	3	5,2	1749
Paltamo	5	4	2	0,53	1	...	...
Puolanka	10	10	7	0,65	1	...	...
Ristijärvi	4	4	3	0,80	-	-	-
Sotkamo	41	41	77	1,88	2	...	...
Suomussalmi	20	19	26	1,35	4	1,8	449
Vaala	9	8	5	0,59	1	...	...
Vuolijoki	4	4	1	0,30	1	...	...
<b>Yhteensä - Sammanlagt</b>	<b>148</b>	<b>140</b>	<b>190</b>	<b>1,36</b>	<b>26</b>	<b>28,9</b>	<b>1112</b>
<b>Oulun</b>							
Haapavesi	8	7	9	1,32	3	6,6	2212
Hailuoto	5	5	3	0,54	-	-	-
Haukipudas	12	12	26	2,21	-	-	-
Ii	6	4	27	6,78	3	1,3	437
Kempele	7	3	7	2,32	5	8,9	1783
Kestilä	8	8	13	1,58	-	-	-
Kiiminki	6	5	10	1,97	2	...	...
Kuivaniemi	5	5	2	0,47	1	...	...
Kuusamo	18	16	12	0,75	6	2,6	427
Kärsämäki	7	7	18	2,57	1	...	...
Liminka	12	12	9	0,78	3	1,6	519
Lumijoki	16	15	26	1,71	3	2,6	862
Merijärvi	6	5	8	1,64	1	...	...
Muhos	15	12	10	0,79	5	5,1	1016
Oulainen	9	8	7	0,84	3	1,8	588
Oulu	12	3	6	1,93	10	14,4	1436
Oulunsalo	11	9	16	1,81	3	5,5	1823
Pattijoki	7	4	3	0,86	3	8,2	2732
Piippola	5	5	2	0,48	3	1,4	479
Pudasjärvi	14	13	7	0,53	1	...	...
Pulkkila	3	3	4	1,26	1	...	...
Pyhäjoki	10	8	7	0,87	2	...	...
Pyhäjärvi	19	18	38	2,12	4	19,3	4824
Pyhäntä	-	-	-	-	-	-	-
Raahe	7	6	4	0,69	2	...	...
Rantsila	10	9	8	0,93	1	...	...
Ruukki	29	28	61	2,17	6	6,4	1073
Siikajoki	8	7	10	1,44	2	...	...
Taivalkoski	9	9	7	0,79	1	...	...
Temmes	1	1	...	...	-	-	-
Tymävä	11	11	15	1,33	2	...	...
Utajärvi	12	11	25	2,28	3	3,3	1090
Vihanti	9	8	13	1,60	3	2,0	663
Yli-Ii	6	5	7	1,49	1	...	...
Ylikiminki	7	7	4	0,62	1	...	...
<b>Yhteensä - Sammanlagt</b>	<b>330</b>	<b>289</b>	<b>426</b>	<b>1,47</b>	<b>85</b>	<b>108,2</b>	<b>1272</b>

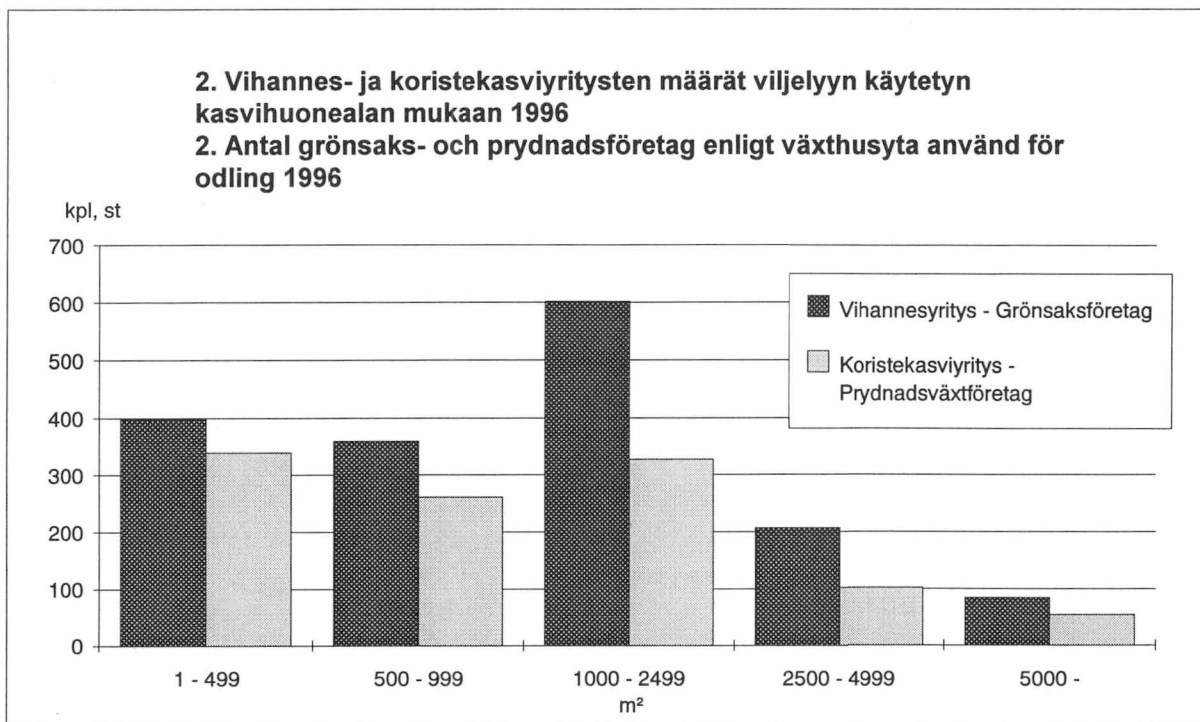
### 1.4. Puutarhayritysten lukumäärä ja pinta-ala maaseutuelinkeinopiireittäin ja kunnittain Trädgårdsföretagens antal och areal enligt landsbygdsnäringsdistrikt och kommun

Maaseutuelinkeinopiiri / kunta Landsbygdsnäringsdistrikt / kommun	Yhteensä Sammanlagt		Avomaaviljelmät - Frilandsodlingar		Kasvihuoneyritykset - Växthusföretag		
	Yritysten määrä Antal företag		Yritysten määrä Antal företag		Yritysten määrä Antal företag		Pinta-ala - Areal
	kpl, st	kpl, st	ha	ha/yritys ha/företag	kpl, st	1000 m <sup>2</sup>	m <sup>2</sup> /yritys m <sup>2</sup> /företag
1996							
<b>Lapin</b>							
Enontekiö	1	1	...	...	-	-	-
Inari	5	4	0	0,04	4	1,7	424
Kemi	6	4	1	0,31	4	2,9	725
Keminmaa	9	8	8	1,01	3	2,0	670
Kittilä	3	2	...	...	3	1,8	593
Kolari	2	2	...	...	2	...	...
Kemijärvi	5	5	2	0,47	2	...	...
Muonio	1	1	...	...	-	-	-
Pelkosenniemi	1	1	...	...	-	-	-
Posio	9	8	3	0,43	1	...	...
Ranua	4	3	2	0,61	2	...	...
Rovaniemi	5	4	1	0,30	1	...	...
Rovaniemen mlk	26	21	20	0,97	15	15,6	1040
Salla	3	2	...	...	2	...	...
Savukoski	1	1	...	...	-	-	-
Simo	2	2	...	...	2	...	...
Sodankylä	4	4	1	0,13	2	...	...
Tervola	4	4	1	0,27	1	...	...
Tornio	14	7	11	1,61	8	9,2	1156
Pello	3	2	...	...	1	...	...
Utsjoki	-	-	-	-	-	-	-
Ylitornio	6	6	3	0,52	5	1,1	224
<b>Yhteensä - Sammanlagt</b>	<b>114</b>	<b>92</b>	<b>64</b>	<b>0,69</b>	<b>58</b>	<b>47,0</b>	<b>810</b>
<b>Ahvenanmaa</b>							
Brändö	34	30	26	0,86	20	18,4	920
Eckerö	18	17	38	2,23	1	...	...
Finström	85	85	274	3,22	22	13,4	609
Föglö	4	3	1	0,24	1	...	...
Geta	39	39	91	2,34	1	...	...
Hammarland	37	37	64	1,73	1	...	...
Jomala	52	51	126	2,47	6	2,3	380
Kumlinge	11	11	4	0,40	6	6,3	1057
Kökar	1	1	...	...	-	-	-
Lemland	27	27	23	0,86	-	-	-
Lumparland	9	9	6	0,65	-	-	-
Maarianhamina	2	1	...	...	1	...	...
Saltvik	45	45	66	1,46	5	0,7	134
Sottunga	2	2	...	...	-	-	-
Sund	14	14	23	1,66	2	...	...
Vårdö	13	13	40	3,11	5	7,6	1530
<b>Yhteensä - Sammanlagt</b>	<b>393</b>	<b>385</b>	<b>787</b>	<b>2,05</b>	<b>71</b>	<b>55,1</b>	<b>776</b>
<b>Koko maa - Hela landet</b>	<b>9648</b>	<b>8164</b>	<b>19006</b>	<b>2,33</b>	<b>3009</b>	<b>4848,1</b>	<b>1611</b>



Vihannesviljelmiä yhteensä 4377 kpl  
 Grönsaksföretag totalt 4377 st

Marjaviljelmiä yhteensä 4492 kpl  
 Bärföretag totalt 4492 st



Vihannesyrityksiä yhteensä 1652 kpl  
 Grönsaksföretag totalt 1652 st

Koristekasviyrityksiä yhteensä 1083 kpl  
 Prydnadsväxtföretag totalt 1083 st

**2.1. Avomaaviljelmien lukumäärä vihannesviljelyalan mukaan maaseutukeskuksittain ja maaseutuelinkeinopiireittäin**  
**Antal frilandsföretag enligt grönsaksarealen landsbygdscentralvis och landsbygdsnäringsdistriktvis**

Maaseutukeskus Landsbygdscentral	Yhteensä Sammanlagt	Vihannesviljelyala ha - Odlingsareal av grönsaker ha							
		Ei vihannes- viljelyä		Ingen grönsaksodling					
		0,01-0,09	0,10-0,49	0,50-0,99	1,00-1,99	2,00-4,99	5,00-9,99	10,00-	
1996	kpl, st								
Uudenmaan	329	139	10	41	39	29	27	20	24
Nylands Svenska	243	79	13	40	54	29	21	5	2
Farma	1601	358	96	341	262	217	198	89	40
Finska Hushållningss.	522	85	15	98	122	103	66	24	9
Satakunnan	742	201	23	76	83	70	104	121	64
Pirkanmaan	267	143	10	33	26	21	26	7	1
Hämeen	355	125	17	45	48	40	47	19	14
Päijät-Hämeen	193	84	6	38	28	14	15	5	3
Kymenlaakson	242	133	21	39	17	12	17	3	-
Etelä-Karjalan	194	94	20	32	22	8	8	7	3
Mikkeli	595	373	25	57	36	25	34	25	20
Pohjois-Savon	874	744	27	42	30	14	13	1	3
Pohjois-Karjalan	341	247	16	35	13	11	10	7	2
Keski-Suomen	353	243	29	33	20	12	15	1	-
Etelä-Pohjanmaan	353	180	21	42	39	22	30	13	6
Österbottens Svenska	275	137	6	25	20	28	41	14	4
Keski-Pohjanmaan	116	74	12	13	6	6	3	-	2
Oulun	337	216	23	36	28	10	12	8	4
Kainuun	140	85	13	16	15	4	4	2	1
Lapin	92	47	17	16	6	3	1	2	-

Maaseutuelinkeinopiiri Landsbygdsnäringsdistrikt	Yhteensä Sammanlagt	Vihannesviljelyala ha - Odlingsareal av grönsaker ha							
		Ei vihannes- viljelyä		Ingen grönsaksodling					
		0,01-0,09	0,10-0,49	0,50-0,99	1,00-1,99	2,00-4,99	5,00-9,99	10,00-	
1996	kpl, st								
Uudenmaan	719	254	26	118	128	80	59	27	27
Turun	1635	379	98	344	263	217	203	91	40
Satakunnan	724	187	23	75	83	67	104	121	64
Hämeen	459	155	19	72	72	48	55	21	17
Kymen	426	223	40	70	38	20	23	9	3
Mikkeli	595	373	25	57	36	25	34	25	20
Pirkanmaan	315	171	11	38	29	30	28	7	1
Etelä-Pohjanmaan	353	180	21	42	39	22	30	13	6
Vaasan	275	137	6	25	20	28	41	14	4
Keski-Pohjanmaan	164	102	12	18	13	7	6	2	4
Keski-Suomen	378	262	30	37	20	12	15	2	-
Kuopion	874	744	27	42	30	14	13	1	3
Pohjois-Karjalan	341	247	16	35	13	11	10	7	2
Kainuun	140	85	13	16	15	4	4	2	1
Oulun	289	188	23	31	21	9	9	6	2
Lapin	92	47	17	16	6	3	1	2	-
Ahvenanmaa	385	53	13	62	88	81	57	23	8
Koko maa									
Hela landet	8164	3787	420	1098	914	678	692	373	202
1991	8377	3467	589	1736	826	679	686	258	118
1992	8056	3384	514	1574	782	655	724	308	115
1993	8005	3350	515	1352	761	723	827	347	130
1994	8135	3268	501	1370	750	720	910	427	189
1995	8402	3759	472	1225	1004	700	708	348	186

**2.2. Avomaaviljelmien lukumäärä marjanviljelyalan mukaan maaseutukeskuksittain ja maaseutu-  
elinkeinopiireittäin**  
**Antal frilandsföretag enligt bärarealen landsbygdscentralvis och landsbygds-  
näringsdistriktvis**

Maaseutukeskus Landsbygdscentral	Yhteensä Sammanlagt	Marjanviljelyala ha - Odlingsareal av bär ha							
		Ei marjanvilj. Ingen bär- odling	0,01-0,09	0,10-0,49	0,50-0,99	1,00-1,99	2,00-4,99	5,00-9,99	10,00-
1996	kpl, st								
Uudenmaan	329	181	14	48	37	23	17	3	6
Nylands Svenska	243	163	4	27	20	9	16	2	2
Farma	1601	973	88	288	103	67	60	13	9
Finska Hushållningss.	522	460	12	20	12	8	7	2	1
Satakunnan	742	485	25	98	46	39	41	6	2
Pirkanmaan	267	105	9	37	33	28	28	20	7
Hämeen	355	211	10	50	34	18	17	8	7
Päijät-Hämeen	193	89	11	22	13	17	24	13	4
Kymenlaakson	242	90	11	41	29	27	29	13	2
Etelä-Karjalan	194	74	5	44	15	27	19	8	2
Mikkeli	595	142	21	151	100	71	72	29	9
Pohjois-Savon	874	78	18	171	170	151	193	68	25
Pohjois-Karjalan	341	67	11	49	49	71	58	27	9
Keski-Suomen	353	80	18	83	65	44	38	21	4
Etelä-Pohjanmaan	353	152	12	72	53	34	23	7	-
Österbottens Svenska	275	126	11	59	35	28	12	4	-
Keski-Pohjanmaan	116	30	11	26	25	9	10	5	-
Oulun	337	90	19	74	61	43	40	9	1
Kainuun	140	37	6	42	18	18	17	1	1
Lapin	92	39	12	27	6	5	3	-	-
Maaseutuelinkeinopiiri Landsbygdsnäringsdistrikt	Yhteensä Sammanlagt	Marjanviljelyala ha - Odlingsareal av bär ha							
		Ei marjanvilj. Ingen bär- odling	0,01-0,09	0,10-0,49	0,50-0,99	1,00-1,99	2,00-4,99	5,00-9,99	10,00-
1996	kpl, st								
Uudenmaan	719	440	27	92	66	38	39	7	10
Turun	1635	985	90	297	107	70	64	13	9
Satakunnan	724	481	24	92	45	36	38	6	2
Hämeen	459	264	16	55	34	28	32	19	11
Kymen	426	158	15	85	43	54	47	21	3
Mikkelin	595	142	21	151	100	71	72	29	9
Pirkanmaan	315	126	11	46	40	31	34	20	7
Etelä-Pohjanmaan	353	152	12	72	53	34	23	7	-
Vaasan	275	126	11	59	35	28	12	4	-
Keski-Pohjanmaan	164	48	16	31	34	14	16	5	-
Keski-Suomen	378	87	20	88	68	48	40	23	4
Kuopion	874	78	18	171	170	151	193	68	25
Pohjois-Karjalan	341	67	11	49	49	71	58	27	9
Kainuun	140	37	6	42	18	18	17	1	1
Oulun	289	72	14	69	52	38	34	9	1
Lapin	92	39	12	27	6	5	3	-	-
Ahvenanmaa	385	370	4	3	4	2	2	-	-
<b>Koko maa - Hela landet</b>	<b>8164</b>	<b>3672</b>	<b>328</b>	<b>1429</b>	<b>924</b>	<b>737</b>	<b>724</b>	<b>259</b>	<b>91</b>
1991	8377	4500	422	1189	738	737	593	152	46
1992	8056	4316	365	1123	714	665	650	174	49
1993	8005	4343	330	1066	721	696	630	168	51
1994	8135	4436	310	1091	682	701	661	198	56
1995	8402	3940	358	1425	843	775	721	252	88

**3.1. Kasvihuoneyritysten lukumäärä vihannesviljelyyn käytetyn kasvihuonealan mukaan maaseutu-keskuksittain ja maaseutuelinkeinopiireittäin**  
**Antal växthusföretag enligt växthusyta använd för grönsaksodling landsbygdscentralvis och landsbygdsnäringsdistriktvis**

Maaseutukeskus Landsbygdscentral	Yhteensä Sammanlagt	Vihannesviljelyyn käytetty kasvihuoneala m <sup>2</sup> - Växthusyta använd för grönsaksodling m <sup>2</sup>					
		Ei vihannes- viljelyä Ingen grön- saksodling	1-499	500-999	1000-2499	2500-4999	5000-
1996	kpl, st						
Uudenmaan	160	104	30	9	11	3	3
Nylands Svenska	143	89	9	18	22	3	2
Farma	559	226	73	55	99	74	32
Finska Hushållningss.	105	54	8	24	13	4	2
Satakunnan	253	161	40	21	16	11	4
Pirkanmaan	130	77	30	11	8	2	2
Hämeen	99	62	15	9	9	4	-
Päijät-Hämeen	58	32	16	5	3	1	1
Kymenlaakson	82	49	14	7	7	1	4
Etelä-Karjalan	49	26	12	3	6	1	1
Mikkeli	109	66	23	7	10	1	2
Pohjois-Savon	81	53	9	7	6	5	1
Pohjois-Karjalan	76	51	16	4	1	2	2
Keski-Suomen	80	50	13	8	6	1	2
Etelä-Pohjanmaan	96	45	14	12	12	7	6
Österbottens Svenska	718	76	34	152	359	82	15
Keski-Pohjanmaan	29	22	3	-	2	-	2
Oulun	98	62	22	2	6	5	1
Kainuun	26	15	2	3	5	-	1
Lapin	58	37	16	3	1	-	1
Maaseutuelinkeinopiiri Landsbygdsnäringsdistrikt	Yhteensä Sammanlagt	Vihannesviljelyyn käytetty kasvihuoneala m <sup>2</sup> - Växthusyta använd för grönsaksodling m <sup>2</sup>					
		Ei vihannes- viljelyä Ingen grön- saksodling	1-499	500-999	1000-2499	2500-4999	5000-
1996	kpl, st						
Uudenmaan	339	209	43	35	38	8	6
Turun	566	228	73	56	100	77	32
Satakunnan	252	159	41	21	16	11	4
Hämeen	135	81	28	13	10	2	1
Kymen	129	74	26	9	13	2	5
Mikkelin	109	66	23	7	10	1	2
Pirkanmaan	142	88	30	11	9	2	2
Etelä-Pohjanmaan	96	45	14	12	12	7	6
Vaasan	718	76	34	152	359	82	15
Keski-Pohjanmaan	42	29	6	-	3	2	2
Keski-Suomen	84	52	15	8	6	1	2
Kuopion	81	53	9	7	6	5	1
Pohjois-Karjalan	76	51	16	4	1	2	2
Kainuun	26	15	2	3	5	-	1
Oulun	85	55	19	2	5	3	1
Lapin	58	37	16	3	1	-	1
Ahvenanmaa	71	39	4	17	8	2	1
<b>Koko maa - Hela landet</b>	<b>3009</b>	<b>1357</b>	<b>399</b>	<b>360</b>	<b>602</b>	<b>207</b>	<b>84</b>
<b>1991</b>	<b>3414</b>	<b>1457</b>	<b>552</b>	<b>450</b>	<b>711</b>	<b>172</b>	<b>72</b>
<b>1992</b>	<b>3277</b>	<b>1405</b>	<b>500</b>	<b>419</b>	<b>702</b>	<b>177</b>	<b>74</b>
<b>1993</b>	<b>3175</b>	<b>1361</b>	<b>481</b>	<b>409</b>	<b>661</b>	<b>191</b>	<b>72</b>
<b>1994</b>	<b>3231</b>	<b>1355</b>	<b>510</b>	<b>416</b>	<b>655</b>	<b>206</b>	<b>89</b>
<b>1995</b>	<b>3078</b>	<b>1412</b>	<b>368</b>	<b>378</b>	<b>635</b>	<b>201</b>	<b>84</b>

**3.2. Kasvihuoneyritysten lukumäärä koristekasvien viljelyyn käytetyn kasvihuonealan mukaan maaseutu-keskuksittain ja maaseutuelinkeinopiireittäin**  
**Antal växthusföretag enligt växthusyta använd för odling av prydnadsväxter landsbygdscentralvis och landsbygdsnäringsdistriktvis**

Maaseutukeskus Landsbygdscentral	Yhteensä Sammanlagt	Koristekasvien viljelyyn käytetty kasvihuoneala m <sup>2</sup> Växthusyta använd för odling av prydnadsväxter m <sup>2</sup>					5000-
		Ei koristekas- vien viljelyä Ingen odling av prydnadsväxter	1-499	500-999	1000-2499	2500-4999	
1996	kpl, st						
Uudenmaan	160	83	18	14	27	11	7
Nylands Svenska	143	55	18	25	34	9	2
Farma	559	416	41	31	47	17	7
Finska Hushållningss.	105	85	11	8	-	1	-
Satakunnan	253	165	35	17	28	5	3
Pirkanmaan	130	60	26	15	18	6	5
Hämeen	99	47	15	12	15	8	2
Päijät-Hämeen	58	27	13	6	8	4	-
Kymenlaakson	82	36	11	7	14	7	7
Etelä-Karjalan	49	14	10	15	7	1	2
Mikkeli	109	59	11	13	18	5	3
Pohjois-Savon	81	39	16	8	15	2	1
Pohjois-Karjalan	76	29	23	12	7	4	1
Keski-Suomen	80	34	11	10	16	6	3
Etelä-Pohjanmaan	96	44	21	11	12	4	4
Österbottens Svenska	718	658	18	18	11	9	4
Keski-Pohjanmaan	29	16	2	2	8	-	1
Oulun	98	34	20	19	21	3	1
Kainuun	26	10	5	4	7	-	-
Lapin	58	15	14	14	14	-	1
Maaseutuelinkeinopiiri Landsbygdsnäringsdistrikt	Yhteensä Sammanlagt	Koristekasvien viljelyyn käytetty kasvihuoneala m <sup>2</sup> Växthusyta använd för odling av prydnadsväxter m <sup>2</sup>					5000-
		Ei koristekas- vien viljelyä Ingen odling av prydnadsväxter	1-499	500-999	1000-2499	2500-4999	
1996	kpl, st						
Uudenmaan	339	159	46	43	62	20	9
Turun	566	420	42	32	48	17	7
Satakunnan	252	165	36	17	26	5	3
Hämeen	135	63	25	17	19	9	2
Kymen	129	50	20	22	20	8	9
Mikkelin	109	59	11	13	18	5	3
Pirkanmaan	142	65	27	15	22	8	5
Etelä-Pohjanmaan	96	44	21	11	12	4	4
Vaasan	718	658	18	18	11	9	4
Keski-Pohjanmaan	42	20	6	5	10	-	1
Keski-Suomen	84	36	11	10	17	7	3
Kuopion	81	39	16	8	15	2	1
Pohjois-Karjalan	76	29	23	12	7	4	1
Kainuun	26	10	5	4	7	-	-
Oulun	85	30	16	16	19	3	1
Lapin	58	15	14	14	14	-	1
Ahvenanmaa	71	64	2	4	-	1	-
<b>Koko maa - Hela landet</b>	<b>3009</b>	<b>1926</b>	<b>339</b>	<b>261</b>	<b>327</b>	<b>102</b>	<b>54</b>
1991	3414	2270	394	266	326	93	65
1992	3277	2136	413	267	300	101	60
1993	3175	2046	410	261	303	97	58
1994	3231	2107	398	245	322	102	57
1995	3078	1988	329	269	328	103	61

#### 4.1. Vihannesviljely avomaalla maaseutukeskuksittain / kokonaistuotanto Grönsaksodling på friland enligt landsbygdscentral / totalproduktion

Jatk. - Forts.

Maaseutukeskus Landsbygdscentral	Yhteensä - Sammanlagt			Tarhaherne - Trädgårdsärt			Pensasapu - Buskböna			Valkokaali - Vitkål		
	Yri- tysten määrä Antal företag	Pinta- ala Areal	Sato Skörd	Yri- tysten määrä Antal företag	Pinta- ala Areal	Sato Skörd	Yri- tysten määrä Antal företag	Pinta- ala Areal	Sato Skörd	Yri- tysten määrä Antal företag	Pinta- ala Areal	Sato Skörd
1996	kpl, st	ha	1000 kg	kpl, st	ha	1000 kg	kpl, st	ha	1000 kg	kpl, st	ha	1000 kg
Uudenmaan	190	799,77	8178,8	95	209,67	256,3	8	0,80	1,5	52	201,35	3971,9
Nylands Svenska	164	200,13	1438,5	83	99,83	97,4	16	0,95	1,7	13	3,16	85,8
Farma	1243	2423,64	35260,9	447	654,78	1944,3	52	72,62	155,7	120	149,56	3953,9
Finska Hushållningss.	437	717,75	13084,5	43	24,19	55,8	5	0,12	0,3	7	2,77	45,6
Satakunnan	541	2479,66	43936,2	228	1033,56	6233,8	5	0,61	1,0	56	98,49	2273,8
Pirkanmaan	124	197,98	2194,7	40	34,83	45,3	7	0,26	1,0	39	43,89	1103,1
Hämeen	230	687,35	15480,6	74	72,79	102,9	5	1,39	1,8	35	38,52	770,1
Päijät-Hämeen	109	161,16	1932,3	53	58,76	71,8	3	0,09	..	15	10,38	284,7
Kymenlaakson	109	108,50	1441,6	33	19,07	26,5	4	0,16	0,2	33	27,07	551,5
Etelä-Karjalan	100	170,56	2190,2	33	25,75	28,8	4	0,11	0,1	16	22,67	420,4
Mikkeli	222	755,61	14134,3	76	45,54	84,4	4	0,10	0,7	58	113,84	2305,2
Pohjois-Savon	130	152,08	2021,5	26	13,92	17,2	3	0,11	0,1	16	7,46	146,5
Pohjois-Karjalan	94	141,97	3190,7	15	8,53	11,5	2	0,03	0,1	13	17,43	626,3
Keski-Suomen	110	89,43	892,3	25	13,22	11,8	-	-	-	12	8,93	153,0
Etelä-Pohjanmaan	173	424,49	6892,6	17	11,65	27,2	-	-	-	18	43,98	1265,2
Österbottens Svenska	138	372,02	7669,7	13	2,99	12,7	2	0,02	0,1	64	127,73	3649,5
Keski-Pohjanmaan	42	59,66	1175,7	6	1,00	1,6	-	-	-	2	12,08	305,0
Oulun	121	209,92	3896,0	11	2,92	4,2	-	-	-	13	34,64	949,2
Kainuun	55	64,12	929,9	3	3,67	10,2	-	-	-	9	6,65	161,0
Lapin	45	27,73	360,7	3	0,57	0,8	-	-	-	11	3,77	94,2
<b>Koko maa</b>												
<b>Hela landet</b>	4377	10243,53	166301,7	1324	2337,24	9044,3	120	77,37	164,1	602	974,37	23116,0
1984 1)	..	7527	118994	..	1542	6341	..	183	926	..	808	23581
1985 1)	..	7161	127918	..	1523	6603	..	184	1044	..	759	22564
1986 1)	..	7688	146720	..	1555	8201	..	175	1293	..	714	22240
1987 1)	..	7638	91434	..	1231	3456	..	135	41	..	662	13680
1988 1)	..	8072	155766	..	1212	5864	..	126	597	..	700	21816
1989 1)	..	7434	151266	..	1055	5552	..	65	223	..	641	21908
1990 1)	..	7651	138955	..	1154	5762	..	81	439	..	665	21080
1991 1)	..	7635	148111	..	918	4768	..	104	587	..	631	20560
1992 1)	..	8004	138526	..	1112	5388	..	113	838	..	625	20094
1993 1)	..	8882	137559	..	1256	6529	..	65	221	522	667	17592
1994 1)	4867	10445	183378	690	1317	5087	88	57	168	556	727	23056
1995	4643	9727	175809	1187	1815	6366	98	78	252	658	899	24304

Taulut 4.1. - 4.4. :

Jos lyhyen kasvuajan vaativia vihanneksia on viljelty samalla alalla useita kasvustoja peräkkäin, myös pinta-ala on merkitty useampaan kertaan

Tabeller 4.1. - 4.4. :

Om samma areal använts flera gånger till flera kulturer av grönsaker med kort växttid, har också arealen antecknats flera gånger

1) "Yhteensä"- luvuissa on mukana myös katteen alla viljelty peruna ja siemenmausteet

1) I "sammanlagt"-siffrorna ingår också potatis odlad under täckmaterial och frökryddorna

**4.1. Vihannesviljely avomaalla maaseutukeskuksittain / kokonaistuotanto**  
**Grönsaksodling på friland enligt landsbygdscentral / totalproduktion**

Jatk. - Forts.

Maaseutukeskus Landsbygdscentral	Punakaali - Rödkål			Kukkakaali - Blomkål			Muut kaalit - Övriga kål			Porkkana - Morot		
	Yri- tysten määrä	Pinta- ala Areal	Sato Skörd	Yri- tysten määrä	Pinta- ala Areal	Sato Skörd	Yri- tysten määrä	Pinta- ala Areal	Sato Skörd	Yri- tysten määrä	Pinta- ala Areal	Sato Skörd
	Antal företag			Antal företag			Antal företag			Antal företag		
1996	kpl, st	ha	1000 kg	kpl, st	ha	1000 kg	kpl, st	ha	1000 kg	kpl, st	ha	1000 kg
Uudenmaan	17	6,35	85,0	45	150,89	1202,7	30	33,95	105,7	46	39,97	1149,7
Nylands Svenska	4	0,41	5,1	11	2,66	12,5	14	8,31	27,7	43	19,84	645,3
Farma	15	4,60	100,8	75	58,89	532,6	57	33,05	134,7	302	358,15	9725,8
Finska Hushållningss.	2	0,51	13,5	8	1,47	19,4	22	8,25	40,4	41	4,82	81,1
Satakunnan	9	3,80	129,6	56	88,36	1052,6	35	14,07	79,5	139	326,74	11742,9
Pirkanmaan	7	0,63	32,0	33	18,33	92,7	35	30,21	127,1	36	12,22	264,0
Hämeen	7	0,40	7,7	19	17,43	143,6	23	6,97	40,3	115	357,87	12142,8
Päijät-Hämeen	1	0,20	5,4	11	4,43	25,4	10	2,14	9,5	47	26,92	868,6
Kymenlaakson	4	0,23	6,2	18	6,69	43,6	11	1,09	7,3	55	12,13	297,8
Etelä-Karjalan	3	0,94	23,0	15	11,55	48,2	17	2,84	14,7	69	45,10	1076,3
Mikkeli	10	3,84	78,2	38	40,77	334,0	22	8,76	67,0	114	130,52	4963,5
Pohjois-Savon	2	0,40	10,5	10	2,85	34,2	8	0,77	11,7	72	36,00	413,5
Pohjois-Karjalan	6	0,84	25,8	7	1,90	12,3	9	0,51	2,1	45	54,80	1322,9
Keski-Suomen	1	0,14	0,6	12	3,41	34,5	11	3,29	18,4	57	24,08	457,1
Etelä-Pohjanmaan	4	0,26	3,9	8	3,90	33,5	7	3,17	10,6	91	130,99	3439,5
Österbottens Svenska	13	2,92	59,4	46	44,93	438,4	17	8,43	47,4	55	61,60	1765,9
Keski-Pohjanmaan	-	-	-	4	4,69	30,1	1	0,40	2,5	26	19,64	622,3
Oulun	2	1,20	23,5	6	1,02	2,9	5	2,68	9,8	77	68,51	1875,2
Kainuun	4	0,14	3,1	8	6,01	54,0	9	3,78	39,9	37	14,47	290,1
Lapin	-	-	-	7	0,48	1,3	11	0,72	3,6	29	5,91	119,8
<b>Koko maa</b>												
<b>Heila landet</b>	111	27,81	613,2	437	470,66	4148,7	354	173,39	800,1	1496	1750,28	53264,3
1984	..	29	842	..	463	5317	..	23	176	..	1030	23989
1985	..	40	1159	..	420	4741	..	33	148	..	1090	29124
1986	..	30	883	..	407	4817	..	41	257	..	1254	39608
1987	..	28	415	..	445	4198	..	48	242	..	1186	22806
1988	..	37	1078	..	440	5031	..	55	386	..	1202	38251
1989	..	30	963	..	395	4804	..	54	475	..	1067	37715
1990	..	33	769	..	383	4354	..	83	614	..	1051	31385
1991	..	30	700	..	373	4359	..	87	616	..	1134	38052
1992	..	36	878	..	415	4953	..	102	782	..	1128	29730
1993	..	32	674	..	404	4017	265	102	641	1486	1256	36224
1994	140	35	837	428	429	4442	325	133	972	1625	1557	59230
1995	117	38	822	496	500	4801	380	173	967	1714	1784	61343

**4.1. Vihannesviljely avomaalla maaseutukeskuksittain / kokonaistuotanto**  
**Grönsaksodling på friland enligt landsbygdscentral / totalproduktion**

Jatk. - Forts

Maaseutukeskus Landsbygdscentral	Punajuurikas - Rödbeta			Lanttu - Kålrot			Nauris - Rova			Mukulaselleri - Rotselleri		
	Yri- tysten määrä Antal företag	Pinta- ala Areal	Sato Skörd	Yri- tysten määrä Antal företag	Pinta- ala Areal	Sato Skörd	Yri- tysten määrä Antal företag	Pinta- ala Areal	Sato Skörd	Yri- tysten määrä Antal företag	Pinta- ala Areal	Sato Skörd
	kpl, st	ha	1000 kg	kpl, st	ha	1000 kg	kpl, st	ha	1000 kg	kpl, st	ha	1000 kg
1996												
Uudenmaan	36	7,97	60,9	36	58,94	653,8	9	1,96	6,9	9	8,66	55,3
Nylands Svenska	22	2,56	17,6	24	3,09	61,0	4	1,25	20,3	8	1,28	10,9
Farma	173	77,32	1163,9	156	139,31	3941,8	44	16,62	167,7	45	53,05	756,2
Finska Hushållningss.	13	0,85	8,5	27	33,63	478,4	1	0,01	..	16	11,62	254,1
Satakunnan	80	381,77	9226,6	89	147,56	4429,6	12	4,45	31,9	20	13,66	150,8
Pirkanmaan	18	2,10	6,3	20	3,74	51,1	3	0,69	11,0	3	0,06	0,4
Hämeen	57	40,23	769,0	55	35,18	544,3	10	5,76	7,7	7	0,63	5,0
Päijät-Hämeen	25	2,66	34,3	29	12,07	188,6	6	2,07	5,7	4	0,47	1,1
Kymenlaakson	29	2,10	28,9	48	9,81	144,3	7	1,43	15,7	3	0,22	2,7
Etelä-Karjalan	23	6,38	34,2	39	17,18	104,6	5	4,02	47,5	4	3,97	27,6
Mikkeli	43	7,53	63,0	53	15,24	296,6	8	2,47	16,5	7	5,65	75,6
Pohjois-Savon	15	1,76	18,3	32	14,60	242,4	11	1,23	11,3	2	0,18	5,0
Pohjois-Karjalan	13	1,37	10,7	28	18,91	490,1	6	0,45	3,6	4	0,16	1,4
Keski-Suomen	18	2,50	9,1	33	9,81	59,4	10	1,07	5,7	1	0,01	0,0
Etelä-Pohjanmaan	32	9,94	109,6	47	63,91	576,9	28	65,37	176,5	4	0,23	..
Österbottens Svenska	14	1,41	10,0	21	8,25	98,4	7	0,45	3,0	9	0,49	5,4
Keski-Pohjanmaan	8	0,62	9,7	8	2,58	61,7	5	6,34	18,5	-	-	-
Oulun	15	4,98	79,7	33	18,90	458,4	42	36,76	143,2	2	0,03	0,1
Kainuun	6	1,82	70,9	22	6,44	100,5	11	2,83	38,6	2	0,02	0,2
Lapin	6	0,09	0,6	6	3,52	84,2	17	7,68	37,9	-	-	-
<b>Koko maa</b>												
<b>Hela landet</b>	<b>646</b>	<b>555,96</b>	<b>11731,6</b>	<b>806</b>	<b>622,67</b>	<b>13066,0</b>	<b>246</b>	<b>162,91</b>	<b>769,2</b>	<b>150</b>	<b>100,39</b>	<b>1351,7</b>
1984	..	409	8498	..	355	9712	..	46	625	..	93	1462
1985	..	439	11329	..	353	10074	..	30	452	..	87	1438
1986	..	507	14919	..	410	12386	..	26	431	..	83	1166
1987	..	533	9026	..	381	7570	..	33	264	..	80	1189
1988	..	602	17331	..	437	14335	..	33	430	..	94	1584
1989	..	501	15088	..	316	10114	..	24	322	..	93	1383
1990	..	382	10720	..	337	9308	..	38	379	..	109	1693
1991	..	374	11331	..	381	11970	..	35	456	..	90	1592
1992	..	408	10716	..	334	9285	..	31	345	..	119	1846
1993	519	364	9582	700	367	10021	167	31	371	176	114	1522
1994	599	463	13738	798	449	14829	175	45	604	203	117	2024
1995	713	540	11016	816	529	12505	252	167	806	144	90	1471

**4.1. Vihannesviljely avomaalla maaseutukeskuksittain / kokonaistuotanto  
Grönsaksodling på friland enligt landsbygdscentral / totalproduktion**

Jatk. - Forts.

Maaseutukeskus Landsbygdscentral	Palsternakka - Palsternacka			Ruokasipuli - Matlök			Purjo - Purjolök			Avomaakurkku - Frilandsgurka		
	Yri- tysten määrä Antal företag	Pinta- ala Areal	Sato Skörd	Yri- tysten määrä Antal företag	Pinta- ala Areal	Sato Skörd	Yri- tysten määrä Antal företag	Pinta- ala Areal	Sato Skörd	Yri- tysten määrä Antal företag	Pinta- ala Areal	Sato Skörd
1996	kpl, st	ha	1000 kg	kpl, st	ha	1000 kg	kpl, st	ha	1000 kg	kpl, st	ha	1000 kg
Uudenmaan	9	3,31	6,0	45	12,87	161,7	13	3,95	50,9	6	0,79	4,0
Nylands Svenska	8	2,44	14,8	57	7,56	54,9	18	2,83	32,4	39	13,55	135,6
Farma	70	32,60	327,2	440	254,36	4922,7	56	28,93	341,5	498	353,06	5643,8
Finska Hushållningss.	11	4,31	55,4	223	273,52	7469,2	114	43,92	591,8	125	48,72	730,4
Satakunnan	22	28,86	329,5	106	94,95	1744,3	25	11,88	159,1	156	142,80	4827,6
Pirkanmaan	5	0,24	1,4	39	9,92	130,2	8	0,38	2,3	11	6,76	116,2
Hämeen	14	5,07	47,0	76	24,88	364,4	20	2,93	14,4	15	5,48	50,8
Päijät-Hämeen	4	1,07	3,0	44	12,66	252,0	9	3,62	36,9	3	1,54	43,6
Kymenlaakson	1	0,05	..	55	11,83	169,7	11	0,96	10,6	17	3,85	43,5
Etelä-Karjalan	10	2,49	8,2	53	11,83	231,2	15	2,05	15,7	15	2,48	19,6
Mikkeli	9	4,08	35,6	89	55,89	1087,6	15	2,80	46,0	13	3,47	50,5
Pohjois-Savon	4	0,65	1,7	62	39,75	657,2	7	3,51	59,4	6	4,00	135,7
Pohjois-Karjalan	8	0,34	2,5	29	25,91	579,4	9	1,88	19,7	9	1,40	6,0
Keski-Suomen	2	0,14	0,5	47	7,36	83,7	5	0,34	1,0	9	0,42	3,7
Etelä-Pohjanmaan	3	0,42	1,5	56	54,90	809,5	6	1,08	10,1	5	2,84	17,1
Österbottens Svenska	9	1,41	6,4	32	13,10	109,9	26	11,30	124,6	2	0,11	0,5
Keski-Pohjanmaan	-	-	-	17	6,84	71,6	-	-	-	2	0,45	1,8
Oulun	2	0,02	..	47	20,11	271,5	5	0,24	1,7	5	0,26	3,7
Kainuun	1	0,01	0,1	24	6,57	99,2	5	0,13	1,9	-	-	-
Lapin	-	-	-	19	1,27	11,6	9	0,16	1,2	1	0,01	0,5
<b>Koko maa</b>												
<b>Hela landet</b>	<b>192</b>	<b>87,51</b>	<b>840,7</b>	<b>1560</b>	<b>946,08</b>	<b>19281,6</b>	<b>376</b>	<b>122,89</b>	<b>1521,2</b>	<b>937</b>	<b>591,99</b>	<b>11834,6</b>
<b>1984</b>	..	42	430	..	591	9979	..	147	2191	..	818	11459
<b>1985</b>	..	45	502	..	507	7729	..	143	2481	..	586	13411
<b>1986</b>	..	52	664	..	610	9281	..	153	2837	..	594	10952
<b>1987</b>	..	56	415	..	747	11337	..	155	1865	..	643	749
<b>1988</b>	..	49	750	..	735	9588	..	170	3288	..	654	14674
<b>1989</b>	..	51	775	..	869	16601	..	163	3112	..	528	8451
<b>1990</b>	..	57	796	..	863	17558	..	134	2156	..	462	8935
<b>1991</b>	..	49	792	..	691	14025	..	156	2807	..	537	12133
<b>1992</b>	..	56	759	..	727	13689	..	179	2851	..	569	14323
<b>1993</b>	..	57	629	1393	789	17394	..	189	2829	1014	417	7230
<b>1994</b>	202	65	966	1396	779	14622	489	203	3192	1134	505	13026
<b>1995</b>	183	73	897	1698	938	17153	492	178	2158	1228	686	14521

#### 4.1. Vihannesviljely avomaalla maaseutukeskuksittain / kokonaistuotanto Grönsaksodling på friland enligt landsbygdscentral / totalproduktion

Jatk. - Forts.

Maaseutukeskus Landsbygdscentral	Kurpitsa - Pumpa			Pehmeäkerä- ja erikoissalaatit Huvud- och specialsallat			Rapeakeräsalaatti Isbergssallat		
	Yri- tysten määrä Antal företag	Pinta- ala Areal	Sato Skörd	Yri- tysten määrä Antal företag	Pinta- ala Areal	Sato Skörd	Yri- tysten määrä Antal företag	Pinta- ala Areal	Sato Skörd
1996	kpl, st	ha	1000 kg	kpl, st	ha	1000 kg	kpl, st	ha	1000 kg
Uudenmaan	6	0,17	1,3	4	0,41	3,3	18	26,09	312,0
Nylands Svenska	3	0,16	1,6	5	4,28	53,8	14	8,74	78,1
Farma	22	23,27	534,1	7	2,50	18,4	35	21,43	266,6
Finska Hushållningss.	2	0,07	0,7	6	1,48	8,8	97	60,55	826,3
Satakunnan	12	15,59	414,6	2	0,29	3,9	9	4,58	39,3
Pirkanmaan	1	0,27	1,6	2	0,03	0,1	18	14,60	83,1
Hämeen	6	2,13	2,1	3	0,46	2,4	14	7,04	35,1
Päijät-Hämeen	3	0,23	1,2	-	-	-	4	2,87	24,1
Kymenlaakson	3	0,05	0,4	2	0,04	0,4	6	3,77	47,2
Etelä-Karjalan	4	1,00	28,3	2	0,07	-	4	1,24	10,9
Mikkeli	5	0,16	5,3	5	1,36	2,7	36	98,04	1111,3
Pohjois-Savon	4	0,14	1,4	1	0,03	..	4	0,77	14,4
Pohjois-Karjalan	5	0,33	4,7	-	-	-	3	0,57	18,3
Keski-Suomen	1	0,02	0,1	2	0,07	0,7	3	2,52	21,3
Etelä-Pohjanmaan	-	-	-	1	0,48	..	9	5,44	40,9
Österbottens Svenska	2	0,03	0,2	5	1,96	58,8	26	11,69	102,5
Keski-Pohjanmaan	-	-	-	-	-	-	1	0,80	14,8
Oulun	-	-	-	1	0,01	..	2	4,19	7,8
Kainuun	1	0,05	0,5	-	-	-	3	1,63	4,8
Lapin	1	0,01	..	1	0,01	0,1	4	0,06	1,0
<b>Koko maa</b>									
<b>Hela landet</b>	<b>81</b>	<b>43,68</b>	<b>998,0</b>	<b>49</b>	<b>13,48</b>	<b>153,4</b>	<b>310</b>	<b>276,62</b>	<b>3059,7</b>
1984 1)	..	76	2432	..	..	..	..	53	593
1985 1)	..	74	3051	..	..	..	..	48	540
1986 1)	..	56	2367	..	..	..	..	55	674
1987 1)	..	66	483	..	..	..	..	68	701
1988 1)	..	62	2623	..	..	..	..	74	991
1989 1)	..	65	2717	..	..	..	..	93	1078
1990 1)	..	45	2059	..	..	..	..	115	1376
1991 1)	..	61	2953	..	..	..	..	91	1156
1992 1)	..	31	1358	..	..	..	..	98	1375
1993 1)	..	43	919	..	..	..	228	143	1886
1994 1)	81	38	1609	..	..	..	266	176	2371
1995	75	46	1640	50	10	80	332	238	2402

1) Rapeakeräsalaatin luvuissa mukana myös pehmeäkeräsalaatti

1) I siffrorna av isbergssallat ingår också huvudsallat

**4.1. Vihannesviljely avomaalla maaseutukeskuksittain / kokonaistuotanto**  
**Grönsaksodling på friland enligt landsbygdscentral / totalproduktion**

Jatk. - Forts.

Maaseutukeskus Landsbygdscentral	Kiinankaali - Kinakål			Lehtiselleri -Bladselleri			Pinaatti - Spenat			Raparperi - Rabarber		
	Yri- tysten määrä	Pinta- ala Areal	Sato Skörd	Yri- tysten määrä	Pinta- ala Areal	Sato Skörd	Yri- tysten määrä	Pinta- ala Areal	Sato Skörd	Yri- tysten määrä	Pinta- ala Areal	Sato Skörd
	Antal företag			Antal företag			Antal företag			Antal företag		
1996	kpl, st	ha	1000 kg	kpl, st	ha	1000 kg	kpl, st	ha	1000 kg	kpl, st	ha	1000 kg
Uudenmaan	9	5,20	21,2	4	0,63	4,2	1	0,01	..	4	0,72	3,8
Nylands Svenska	2	0,25	0,2	4	0,27	3,5	5	0,14	1,5	5	0,90	9,7
Farma	23	12,25	117,9	9	1,16	21,8	3	0,42	..	20	4,16	55,2
Finska Hushållningss.	133	158,05	2096,3	23	3,74	92,6	2	0,03	..	1	0,41	4,7
Satakunnan	10	5,46	35,1	11	2,85	20,9	6	23,93	482,5	4	3,27	14,6
Pirkanmaan	10	6,12	84,5	3	0,48	1,6	2	0,31	0,3	4	0,33	4,5
Hämeen	5	31,87	313,4	5	0,40	4,6	-	-	-	4	1,18	6,9
Päijät-Hämeen	4	8,15	38,2	1	0,16	..	1	0,01	..	2	0,16	5,8
Kymenlaakson	6	4,47	27,1	2	0,02	..	-	-	-	1	0,01	0,1
Etelä-Karjalan	6	3,31	20,0	3	0,59	3,1	2	0,02	..	6	0,65	2,9
Mikkeli	51	206,64	3441,8	7	2,10	28,3	1	0,01	0,2	5	0,53	13,1
Pohjois-Savon	11	16,36	198,4	2	0,06	0,2	-	-	-	3	0,56	6,0
Pohjois-Karjalan	2	2,60	16,3	3	0,14	0,9	-	-	-	7	1,23	27,9
Keski-Suomen	3	1,23	0,3	1	0,05	..	2	0,03	0,2	6	1,25	13,9
Etelä-Pohjanmaan	10	18,54	351,8	-	-	-	-	-	-	2	0,04	0,8
Österbottens Svenska	53	70,67	1163,7	6	0,65	3,8	1	0,01	0,0	1	0,29	3,3
Keski-Pohjanmaan	1	3,20	33,0	-	-	-	-	-	-	1	0,04	0,3
Oulun	4	8,06	48,7	1	0,01	0,1	-	-	-	1	0,03	0,2
Kainuun	4	4,40	17,4	1	0,01	0,1	-	-	-	4	0,10	1,4
Lapin	-	-	-	2	0,02	0,1	-	-	-	4	0,07	0,5
<b>Koko maa</b>												
<b>Hela landet</b>	<b>347</b>	<b>566,83</b>	<b>8025,2</b>	<b>88</b>	<b>13,34</b>	<b>185,8</b>	<b>26</b>	<b>24,92</b>	<b>484,6</b>	<b>85</b>	<b>15,93</b>	<b>175,8</b>
1984	..	318	5618	..	9	141	..	49	593	..	25	494
1985	..	342	6507	..	12	219	..	50	584	..	28	556
1986	..	419	7640	..	8	114	..	54	567	..	26	639
1987	..	533	7812	..	10	182	..	39	489	..	26	454
1988	..	543	8761	..	12	171	..	41	632	..	27	611
1989	..	605	12461	..	9	169	..	33	413	..	22	504
1990	..	583	9925	..	13	235	..	26	357	..	24	417
1991	..	473	8994	..	17	311	..	27	403	..	19	382
1992	..	492	9387	..	12	178	..	31	494	..	18	382
1993	325	459	7658	94	13	222	..	41	417	..	21	336
1994	331	493	9640	95	13	216	26	39	652	90	11	236
1995	382	573	9437	90	13	222	28	41	484	85	16	190

**4.1. Vihannesviljely avomaalla maaseutukeskuksittain / kokonaistuotanto**  
**Grönsaksodling på friland enligt landsbygdscentral / totalproduktion**

Maaseutukeskus Landsbygdscentral	Yrttimausteet - Örtkryddor			Juurimausteet Rotkryddor			Muut vihannekset Övriga grönsaker		
	Yri- tysten määrä Antal företag	Pinta- ala Areal	Sato Skörd	Yri- tysten määrä Antal företag	Pinta- ala Areal	Sato Skörd	Yri- tysten määrä Antal företag	Pinta- ala Areal	Sato Skörd
1996	kpl, st	ha	1000 kg	kpl, st	ha	1000 kg	kpl, st	ha	1000 kg
Uudenmaan	32	21,42	45,1	17	2,79	6,6	10	0,88	9,0
Nylands Svenska	36	7,68	24,7	8	0,68	3,1	27	6,30	39,3
Farma	106	35,59	155,8	47	8,94	37,6	72	26,67	240,5
Finska Hushållningss.	87	26,78	122,5	7	2,00	13,8	26	5,49	67,2
Satakunnan	29	8,25	42,5	21	3,51	10,4	38	20,37	459,8
Pirkanmaan	27	8,51	17,1	10	0,55	0,7	9	2,42	17,0
Hämeen	30	19,31	78,6	30	5,88	13,3	13	3,14	12,4
Päijät-Hämeen	19	6,37	19,6	8	2,39	5,8	12	1,66	7,0
Kymenlaakson	17	1,90	6,2	9	0,65	5,9	9	0,90	5,8
Etelä-Karjalan	21	3,11	7,4	5	0,31	0,5	12	0,77	17,3
Mikkeli	17	2,87	10,1	9	0,43	1,0	8	2,71	16,1
Pohjois-Savon	13	2,20	3,6	22	2,89	12,0	11	1,83	20,8
Pohjois-Karjalan	13	1,67	5,6	7	0,31	1,2	4	0,56	1,7
Keski-Suomen	21	7,23	13,5	17	2,02	3,5	5	0,29	0,3
Etelä-Pohjanmaan	25	4,98	12,6	13	2,27	5,2	4	0,10	0,3
Österbottens Svenska	12	0,65	1,2	4	0,46	1,6	5	0,47	3,0
Keski-Pohjanmaan	5	0,45	2,1	1	0,15	0,5	-	-	-
Oulun	20	4,06	4,4	11	0,51	0,9	4	0,75	10,8
Kainuun	7	1,63	2,3	4	0,15	0,5	8	3,53	33,2
Lapin	14	2,62	2,6	3	0,71	0,7	-	-	-
<b>Koko maa</b>									
<b>Hela landet</b>	<b>551</b>	<b>167,28</b>	<b>577,5</b>	<b>253</b>	<b>37,60</b>	<b>124,8</b>	<b>277</b>	<b>78,84</b>	<b>961,3</b>
1984	..	63	305	..	9	40	..	69	809
1985	..	56	351	..	7	30	..	75	995
1986	..	68	335	..	6	28	..	117	1818
1987	..	84	286	..	6	15	..	73	614
1988	..	77	404	..	4	24	..	92	1404
1989	..	83	392	..	7	26	..	58	1070
1990	..	92	521	..	4	16	..	94	766
1991	..	92	525	..	8	34	..	53	798
1992	..	100	498	..	9	36	..	54	764
1993	..	102	414	130	13	46	..	45	658
1994	497	124	628	176	22	83	217	57	1038
1995	548	182	653	263	34	87	230	78	1188

## 4.2. Vihannesviljely avomaalla maaseutokeskuksittain / teollisuuden sopimustuotanto Grönsaksodling på friland enligt landsbygdscentral / kontraktproduktion för industrin

Jatk. - Forts.

Maaseutokeskus Landsbygdscentral	Yhteensä - Sammanlagt			Taraherne - Trädgårdsärt			Pensasapu - Buskböna			Valkokaali - Vitkål		
	Yri- tysten määrä Antal företag	Pinta- ala Areal	Sato Skörd	Yri- tysten määrä Antal företag	Pinta- ala Areal	Sato Skörd	Yri- tysten määrä Antal företag	Pinta- ala Areal	Sato Skörd	Yri- tysten määrä Antal företag	Pinta- ala Areal	Sato Skörd
1996	kpl, st	ha	1000 kg	kpl, st	ha	1000 kg	kpl, st	ha	1000 kg	kpl, st	ha	1000 kg
Uudenmaan	4	10,29	135,6	-	-	-	-	-	-	4	10,29	135,6
Nylands Svenska	26	11,22	118,9	-	-	-	-	-	-	-	-	-
Farma	349	696,85	10519,7	21	182,50	1079,3	18	67,27	128,2	4	6,30	133,9
Finska Hushåll.	119	87,76	1680,7	-	-	-	-	-	-	-	-	-
Satakunnan	322	1872,75	32783,0	129	937,99	5608,3	-	-	-	8	21,23	274,4
Pirkanmaan	9	23,24	636,5	-	-	-	-	-	-	7	17,41	528,5
Hämeen	6	16,75	351,5	-	-	-	-	-	-	1	1,92	..
Päijät-Hämeen	-	-	-	-	-	-	-	-	-	-	-	-
Kymenlaakson	-	-	-	-	-	-	-	-	-	-	-	-
Etelä-Karjalan	-	-	-	-	-	-	-	-	-	-	-	-
Mikkeli	1	0,59	3,0	-	-	-	-	-	-	-	-	-
Pohjois-Savon	1	1,00	2,5	-	-	-	-	-	-	-	-	-
Pohjois-Karjalan	5	1,05	27,2	-	-	-	-	-	-	-	-	-
Keski-Suomen	5	11,22	195,7	-	-	-	-	-	-	4	7,20	119,6
Etelä-Pohjanmaan	12	6,54	59,8	-	-	-	-	-	-	-	-	-
Österbottens Sv.	-	-	-	-	-	-	-	-	-	-	-	-
Keski-Pohjanmaan	3	0,39	1,8	-	-	-	-	-	-	-	-	-
Oulun	1	3,00	40,0	-	-	-	-	-	-	-	-	-
Kainuun	-	-	-	-	-	-	-	-	-	-	-	-
Lapin	-	-	-	-	-	-	-	-	-	-	-	-
<b>Koko maa</b>												
Hela landet	863	2742,65	46555,9	150	1120,49	6687,5	18	67,27	128,2	28	64,35	1192,0
1984 1)	..	3462	44691	..	1348	5823	..	169	854	..	120	4329
1985 1)	..	3264	52695	..	1348	6101	..	176	1012	..	128	4736
1986 1)	..	3380	57059	..	1342	7493	..	164	1234	..	113	4244
1987 1)	..	2804	25528	..	979	2942	..	116	30	..	95	2074
1988 1)	..	3236	62928	..	979	5280	..	117	562	..	100	3288
1989 1)	..	2622	50846	..	830	4894	..	50	182	..	90	3805
1990 1)	..	2476	46943	..	787	4762	..	75	411	..	119	4809
1991 1)	..	2310	48046	..	611	3904	..	90	521	..	68	3133
1992 1)	..	2466	49580	..	798	4614	..	105	794	..	63	2900
1993 1)	..	2357	40219	..	894	5596	..	55	178	24	58	1789
1994 1)	1125	2535	52898	141	928	4145	19	50	149	24	50	2204
1995	1054	2778	52454	134	945	4866	20	69	233	28	71	2516

1) "Yhteensä"- luvuissa on mukana myös siemenmausteet

1) | "sammanlagt"-siffrorna ingår också frökryddorna

**4.2. Vihannesviljely avomaalla maaseutukeskuksittain / teollisuuden sopimustuotanto**  
**Grönsaksodling på friland enligt landsbygdscentral / kontraktproduktion för industrin**

Jatk. - Forts.

Maaseutukeskus Landsbygdscentral	Kukkakaali - Blomkål			Porkkana - Morot			Punajuurikas - Rödbeta			Lanttu - Kålrot		
	Yri- tysten määrä Antal företag	Pinta- ala Areal	Sato Skörd	Yri- tysten määrä Antal företag	Pinta- ala Areal	Sato Skörd	Yri- tysten määrä Antal företag	Pinta- ala Areal	Sato Skörd	Yri- tysten määrä Antal företag	Pinta- ala Areal	Sato Skörd
1996	kpl, st	ha	1000 kg	kpl, st	ha	1000 kg	kpl, st	ha	1000 kg	kpl, st	ha	1000 kg
Uudenmaan	-	-	-	-	-	-	-	-	-	-	-	-
Nylands Svenska	-	-	-	-	-	-	-	-	-	-	-	-
Farma	12	24,23	214,1	7	50,05	2418,8	3	6,01	79,0	7	18,96	693,0
Finska Hushåll.	-	-	-	-	-	-	-	-	-	4	11,54	144,8
Satakunnan	25	47,89	679,8	53	250,05	9457,3	26	317,89	8140,8	23	67,54	2367,3
Pirkanmaan	-	-	-	-	-	-	-	-	-	-	-	-
Hämeen	-	-	-	2	8,60	318,5	-	-	-	1	4,60	8,0
Päijät-Hämeen	-	-	-	-	-	-	-	-	-	-	-	-
Kymenlaakson	-	-	-	-	-	-	-	-	-	-	-	-
Etelä-Karjalan	-	-	-	-	-	-	-	-	-	-	-	-
Mikkeli	-	-	-	-	-	-	-	-	-	-	-	-
Pohjois-Savon	-	-	-	-	-	-	-	-	-	-	-	-
Pohjois-Karjalan	-	-	-	-	-	-	-	-	-	-	-	-
Keski-Suomen	-	-	-	1	4,02	76,1	-	-	-	-	-	-
Etelä-Pohjanmaan	-	-	-	-	-	-	-	-	-	-	-	-
Österbottens Sv.	-	-	-	-	-	-	-	-	-	-	-	-
Keski-Pohjanmaan	-	-	-	-	-	-	-	-	-	-	-	-
Oulun	-	-	-	1	2,00	30,0	-	-	-	1	1,00	10,0
Kainuun	-	-	-	-	-	-	-	-	-	-	-	-
Lapin	-	-	-	-	-	-	-	-	-	-	-	-
<b>Koko maa</b>												
<b>Hela landet</b>	<b>37</b>	<b>72,12</b>	<b>893,9</b>	<b>64</b>	<b>314,72</b>	<b>12300,7</b>	<b>29</b>	<b>323,90</b>	<b>8219,8</b>	<b>36</b>	<b>103,64</b>	<b>3223,1</b>
<b>1984</b>	<b>..</b>	<b>138</b>	<b>1605</b>	<b>..</b>	<b>290</b>	<b>7352</b>	<b>..</b>	<b>298</b>	<b>6514</b>	<b>..</b>	<b>62</b>	<b>2096</b>
<b>1985</b>	<b>..</b>	<b>117</b>	<b>1499</b>	<b>..</b>	<b>325</b>	<b>9918</b>	<b>..</b>	<b>316</b>	<b>8917</b>	<b>..</b>	<b>89</b>	<b>2899</b>
<b>1986</b>	<b>..</b>	<b>145</b>	<b>1760</b>	<b>..</b>	<b>378</b>	<b>13384</b>	<b>..</b>	<b>406</b>	<b>12525</b>	<b>..</b>	<b>70</b>	<b>2633</b>
<b>1987</b>	<b>..</b>	<b>138</b>	<b>1167</b>	<b>..</b>	<b>324</b>	<b>5797</b>	<b>..</b>	<b>404</b>	<b>7198</b>	<b>..</b>	<b>83</b>	<b>2232</b>
<b>1988</b>	<b>..</b>	<b>134</b>	<b>1824</b>	<b>..</b>	<b>361</b>	<b>12116</b>	<b>..</b>	<b>482</b>	<b>14846</b>	<b>..</b>	<b>102</b>	<b>4150</b>
<b>1989</b>	<b>..</b>	<b>50</b>	<b>652</b>	<b>..</b>	<b>288</b>	<b>11321</b>	<b>..</b>	<b>389</b>	<b>11817</b>	<b>..</b>	<b>88</b>	<b>3170</b>
<b>1990</b>	<b>..</b>	<b>57</b>	<b>703</b>	<b>..</b>	<b>267</b>	<b>9557</b>	<b>..</b>	<b>290</b>	<b>8213</b>	<b>..</b>	<b>96</b>	<b>3278</b>
<b>1991</b>	<b>..</b>	<b>53</b>	<b>713</b>	<b>..</b>	<b>288</b>	<b>10484</b>	<b>..</b>	<b>271</b>	<b>8712</b>	<b>..</b>	<b>86</b>	<b>3289</b>
<b>1992</b>	<b>..</b>	<b>58</b>	<b>990</b>	<b>..</b>	<b>248</b>	<b>9411</b>	<b>..</b>	<b>314</b>	<b>9194</b>	<b>..</b>	<b>70</b>	<b>2492</b>
<b>1993</b>	<b>..</b>	<b>58</b>	<b>576</b>	<b>78</b>	<b>278</b>	<b>9846</b>	<b>28</b>	<b>268</b>	<b>7762</b>	<b>30</b>	<b>82</b>	<b>3184</b>
<b>1994</b>	<b>41</b>	<b>68</b>	<b>1003</b>	<b>86</b>	<b>299</b>	<b>13769</b>	<b>32</b>	<b>322</b>	<b>10388</b>	<b>41</b>	<b>110</b>	<b>4477</b>
<b>1995</b>	<b>38</b>	<b>71</b>	<b>904</b>	<b>73</b>	<b>339</b>	<b>14735</b>	<b>30</b>	<b>359</b>	<b>8111</b>	<b>31</b>	<b>124</b>	<b>3807</b>

**4.2. Vihannesviljely avomaalla maaseutukeskuksittain / teollisuuden sopimustuotanto**  
**Grönsaksodling på friland enligt landsbygdscentral / kontraktproduktion för industrin**

Jatk. - Forts.

Maaseutukeskus Landsbygdscentral	Mukulaselleri - Rotselleri			Palsternakka - Palsternacka			Ruokasipuli - Matlök			Purjo - Purjolök		
	Yri- tysten määrä Antal företag	Pinta- ala Areal	Sato Skörd	Yri- tysten määrä Antal företag	Pinta- ala Areal	Sato Skörd	Yri- tysten määrä Antal företag	Pinta- ala Areal	Sato Skörd	Yri- tysten määrä Antal företag	Pinta- ala Areal	Sato Skörd
1996	kpl, st	ha	1000 kg	kpl, st	ha	1000 kg	kpl, st	ha	1000 kg	kpl, st	ha	1000 kg
Uudenmaan	-	-	-	-	-	-	-	-	-	-	-	-
Nylands Svenska	-	-	-	-	-	-	-	-	-	-	-	-
Farma	8	31,43	520,5	5	6,97	91,6	4	4,41	176,3	9	11,58	154,5
Finska Hushåll.	3	2,00	40,0	-	-	-	24	27,12	786,4	3	2,58	28,1
Satakunnan	2	6,00	85,0	10	26,65	300,5	9	24,64	473,1	1	0,50	3,0
Pirkanmaan	-	-	-	-	-	-	-	-	-	-	-	-
Hämeen	-	-	-	-	-	-	-	-	-	-	-	-
Päijät-Hämeen	-	-	-	-	-	-	-	-	-	-	-	-
Kymenlaakson	-	-	-	-	-	-	-	-	-	-	-	-
Etelä-Karjalan	-	-	-	-	-	-	-	-	-	-	-	-
Mikkeli	-	-	-	-	-	-	-	-	-	-	-	-
Pohjois-Savon	-	-	-	-	-	-	-	-	-	-	-	-
Pohjois-Karjalan	-	-	-	-	-	-	-	-	-	-	-	-
Keski-Suomen	-	-	-	-	-	-	-	-	-	-	-	-
Etelä-Pohjanmaan	-	-	-	-	-	-	1	3,00	50,0	-	-	-
Österbottens Sv.	-	-	-	-	-	-	-	-	-	-	-	-
Keski-Pohjanmaan	-	-	-	-	-	-	-	-	-	-	-	-
Oulun	-	-	-	-	-	-	-	-	-	-	-	-
Kainuun	-	-	-	-	-	-	-	-	-	-	-	-
Lapin	-	-	-	-	-	-	-	-	-	-	-	-
<b>Koko maa</b>												
<b>Hela landet</b>	<b>13</b>	<b>39,43</b>	<b>645,5</b>	<b>15</b>	<b>33,62</b>	<b>392,1</b>	<b>38</b>	<b>59,17</b>	<b>1485,8</b>	<b>13</b>	<b>14,66</b>	<b>185,6</b>
<b>1984</b>	<b>..</b>	<b>29</b>	<b>495</b>	<b>..</b>	<b>18</b>	<b>158</b>	<b>..</b>	<b>74</b>	<b>1297</b>	<b>..</b>	<b>25</b>	<b>400</b>
<b>1985</b>	<b>..</b>	<b>28</b>	<b>565</b>	<b>..</b>	<b>17</b>	<b>158</b>	<b>..</b>	<b>64</b>	<b>922</b>	<b>..</b>	<b>26</b>	<b>398</b>
<b>1986</b>	<b>..</b>	<b>33</b>	<b>472</b>	<b>..</b>	<b>21</b>	<b>303</b>	<b>..</b>	<b>41</b>	<b>840</b>	<b>..</b>	<b>30</b>	<b>431</b>
<b>1987</b>	<b>..</b>	<b>29</b>	<b>481</b>	<b>..</b>	<b>26</b>	<b>214</b>	<b>..</b>	<b>41</b>	<b>793</b>	<b>..</b>	<b>32</b>	<b>323</b>
<b>1988</b>	<b>..</b>	<b>43</b>	<b>872</b>	<b>..</b>	<b>18</b>	<b>325</b>	<b>..</b>	<b>51</b>	<b>725</b>	<b>..</b>	<b>22</b>	<b>463</b>
<b>1989</b>	<b>..</b>	<b>43</b>	<b>585</b>	<b>..</b>	<b>17</b>	<b>344</b>	<b>..</b>	<b>101</b>	<b>2008</b>	<b>..</b>	<b>11</b>	<b>176</b>
<b>1990</b>	<b>..</b>	<b>41</b>	<b>790</b>	<b>..</b>	<b>19</b>	<b>363</b>	<b>..</b>	<b>121</b>	<b>2743</b>	<b>..</b>	<b>23</b>	<b>302</b>
<b>1991</b>	<b>..</b>	<b>36</b>	<b>836</b>	<b>..</b>	<b>18</b>	<b>368</b>	<b>..</b>	<b>67</b>	<b>1465</b>	<b>..</b>	<b>29</b>	<b>672</b>
<b>1992</b>	<b>..</b>	<b>52</b>	<b>1079</b>	<b>..</b>	<b>19</b>	<b>359</b>	<b>..</b>	<b>71</b>	<b>1634</b>	<b>..</b>	<b>50</b>	<b>1061</b>
<b>1993</b>	<b>18</b>	<b>55</b>	<b>792</b>	<b>..</b>	<b>19</b>	<b>238</b>	<b>50</b>	<b>65</b>	<b>1850</b>	<b>..</b>	<b>35</b>	<b>546</b>
<b>1994</b>	<b>19</b>	<b>56</b>	<b>1070</b>	<b>19</b>	<b>24</b>	<b>446</b>	<b>34</b>	<b>43</b>	<b>967</b>	<b>34</b>	<b>48</b>	<b>744</b>
<b>1995</b>	<b>12</b>	<b>43</b>	<b>719</b>	<b>16</b>	<b>30</b>	<b>495</b>	<b>39</b>	<b>53</b>	<b>1146</b>	<b>26</b>	<b>33</b>	<b>359</b>

**4.2. Vihannésviljely avomaalla maaseutukeskuksittain / teollisuuden sopimustuotanto**  
**Grönsaksodling på friland enligt landsbygdscentral / kontraktproduktion för industrin**

Jatk. - Forts.

Maaseutukeskus Landsbygdscentral	Avomaakurkku - Frilandsgurka			Kurpitsa - Pumpa			Pinaatti - Spenat		
	Yri- tysten määrä Antal företag	Pinta- ala Areal	Sato Skörd	Yri- tysten määrä Antal företag	Pinta- ala Areal	Sato Skörd	Yri- tysten määrä Antal företag	Pinta- ala Areal	Sato Skörd
1996	kpl, st	ha	1000 kg	kpl, st	ha	1000 kg	kpl, st	ha	1000 kg
Uudenmaan	-	-	-	-	-	-	-	-	-
Nylands Svenska	26	11,22	118,9	-	-	-	-	-	-
Farma	276	262,14	4329,7	6	19,12	449,5	-	-	-
Finska Hushållningss.	93	43,50	675,2	-	-	-	-	-	-
Satakunnan	115	114,44	3998,7	6	14,79	400,8	3	22,80	453,8
Pirkanmaan	2	5,83	108,0	-	-	-	-	-	-
Hämeen	1	0,80	25,0	-	-	-	-	-	-
Päijät-Hämeen	-	-	-	-	-	-	-	-	-
Kymenlaakson	-	-	-	-	-	-	-	-	-
Etelä-Karjalan	-	-	-	-	-	-	-	-	-
Mikkeli	-	-	-	-	-	-	-	-	-
Pohjois-Savon	-	-	-	-	-	-	-	-	-
Pohjois-Karjalan	-	-	-	-	-	-	-	-	-
Keski-Suomen	-	-	-	-	-	-	-	-	-
Etelä-Pohjanmaan	-	-	-	-	-	-	-	-	-
Österbottens Svenska	-	-	-	-	-	-	-	-	-
Keski-Pohjanmaan	-	-	-	-	-	-	-	-	-
Oulun	-	-	-	-	-	-	-	-	-
Kainuun	-	-	-	-	-	-	-	-	-
Lapin	-	-	-	-	-	-	-	-	-
<b>Koko maa</b>									
<b>Hela landet</b>	<b>513</b>	<b>437,93</b>	<b>9255,5</b>	<b>12</b>	<b>33,91</b>	<b>850,3</b>	<b>3</b>	<b>22,80</b>	<b>453,8</b>
1984	..	660	9474	..	70	2227	..	49	590
1985	..	441	11188	..	55	2361	..	49	581
1986	..	410	7564	..	50	2250	..	53	558
1987	..	352	476	..	56	456	..	39	485
1988	..	496	12612	..	57	2438	..	41	629
1989	..	410	6715	..	58	2518	..	33	411
1990	..	361	7318	..	35	1654	..	26	355
1991	..	432	9892	..	46	2222	..	26	401
1992	..	481	12563	..	28	1328	..	30	490
1993	698	341	6053	..	39	858	..	40	413
1994	772	410	10811	13	31	1457	2	38	644
1995	737	537	11924	12	34	1522	2	40	479

## 4.2. Vihannesviljely avomaalla maaseutukeskuksittain / teollisuuden sopimustuotanto Grönsaksodling på friland enligt landsbygdscentral / kontraktsproduktion för industrin

Maaseutukeskus Landsbygdscentral	Raparperi - Rabarber			Maustekasvit - Kryddväxter 1)			Muut vihannekset - Övriga grönsaker		
	Yri- tysten määrä Antal företag	Pinta- ala Areal	Sato Skörd	Yri- tysten määrä Antal företag	Pinta- ala Areal	Sato Skörd	Yri- tysten määrä Antal företag	Pinta- ala Areal	Sato Skörd
1996	kpl, st	ha	1000 kg	kpl, st	ha	1000 kg	kpl, st	ha	1000 kg
Uudenmaan	-	-	-	-	-	-	-	-	-
Nylands Svenska	-	-	-	-	-	-	-	-	-
Farma	3	2,18	26,3	9	3,70	25,1	-	-	-
Finska Hushållningss.	-	-	-	3	1,02	6,2	-	-	-
Satakunnan	2	3,10	13,1	5	3,33	23,1	7	13,91	504,1
Pirkanmaan	-	-	-	-	-	-	-	-	-
Hämeen	-	-	-	1	0,83	..	-	-	-
Päijät-Hämeen	-	-	-	-	-	-	-	-	-
Kymenlaakson	-	-	-	-	-	-	-	-	-
Etelä-Karjalan	-	-	-	-	-	-	-	-	-
Mikkeli	-	-	-	1	0,59	3,0	-	-	-
Pohjois-Savon	-	-	-	1	1,00	2,5	-	-	-
Pohjois-Karjalan	4	0,99	26,4	1	0,06	0,8	-	-	-
Keski-Suomen	-	-	-	-	-	-	-	-	-
Etelä-Pohjanmaan	-	-	-	11	3,54	9,8	-	-	-
Österbottens Svenska	-	-	-	-	-	-	-	-	-
Keski-Pohjanmaan	-	-	-	3	0,39	1,8	-	-	-
Oulun	-	-	-	-	-	-	-	-	-
Kainuun	-	-	-	-	-	-	-	-	-
Lapin	-	-	-	-	-	-	-	-	-
<b>Koko maa</b>									
<b>Hela landet</b>	<b>9</b>	<b>6,27</b>	<b>65,8</b>	<b>35</b>	<b>14,46</b>	<b>72,3</b>	<b>7</b>	<b>13,91</b>	<b>504,1</b>
1984	..	8	191	..	30	79	..	75	1206
1985	..	8	179	..	11	81	..	65	1179
1986	..	9	204	..	15	64	..	100	1100
1987	..	9	179	..	22	76	..	60	606
1988	..	10	276	..	86	199	..	138	2323
1989	..	10	249	..	42	110	..	112	1889
1990	..	8	207	..	51	90	..	100	1388
1991	..	8	162	..	109	210	..	72	1062
1992	..	3	166	..	65	120	..	11	385
1993	..	9	136	..	50	103	..	12	299
1994	10	2	66	26	44	97	4	11	460
1995	4	1	13	23	14	72	6	12	477

1) Sisältää 1984 - 1994 yrity-, juuri- ja siemenmausteet ja vuonna 1995 yrity- ja juurimausteet

1) Inkluderar ört-, rot- och frökryddor 1984 - 1994 och ört- och rotkryddor år 1995

### 4.3. Vihannesviljely avomaalla maaseutuelinkeinoireittain / kokonaistuotanto Grönsaksodling på friland enligt landsbygdsnäringsdistrikt / totalproduktion

Jatk. - Forts.

Maaseutu- elinkeinoireitti Landsbygds- näringsdistrikt	Yhteensä - Sammanlagt			Tarhaheite - Trädgårdsärt			Pensasapu - Buskböna			Valkokaali - Vitkål		
	Yri- tysten määrä Antal företag	Pinta- ala Areal	Sato Skörd	Yri- tysten määrä Antal företag	Pinta- ala Areal	Sato Skörd	Yri- tysten määrä Antal företag	Pinta- ala Areal	Sato Skörd	Yri- tysten määrä Antal företag	Pinta- ala Areal	Sato Skörd
	1996	kpl, st	ha	1000 kg	kpl, st	ha	1000 kg	kpl, st	ha	1000 kg	kpl, st	ha
Uudenmaan	465	1124,59	11165,5	220	334,74	411,5	29	1,87	3,5	70	204,71	4060,2
Turun	1256	2453,52	35635,4	449	655,64	1945,5	52	72,62	155,7	122	156,86	4054,9
Satakunnan	537	2475,89	43877,6	228	1033,56	6233,8	5	0,61	1,0	56	98,49	2273,8
Hämeen	304	797,03	16843,5	117	120,87	162,0	8	1,48	1,8	45	40,08	949,8
Kymen	203	263,64	3377,4	64	42,91	52,1	8	0,27	0,3	49	49,74	971,9
Mikkelin	222	755,61	14134,3	76	45,54	84,4	4	0,10	0,7	58	113,84	2305,2
Pirkanmaan	144	215,85	2431,0	46	38,67	49,4	7	0,26	1,0	41	45,40	1107,1
Etelä-Pohjanm.	173	424,49	6892,6	17	11,65	27,2	-	-	-	18	43,98	1265,2
Vaasan	138	372,02	7669,7	13	2,99	12,7	2	0,02	0,1	64	127,73	3649,5
Keski-Pohjanm.	62	137,89	2814,2	10	3,16	4,7	-	-	-	6	29,40	732,3
Keski-Suomen	116	96,93	909,5	27	19,20	19,1	-	-	-	13	8,94	153,1
Kuopion	130	152,08	2021,5	26	13,92	17,2	3	0,11	0,1	16	7,46	146,5
Pohjois-Karjalan	94	141,97	3190,7	15	8,53	11,5	2	0,03	0,1	13	17,43	626,3
Kainuun	55	64,12	929,9	3	3,67	10,2	-	-	-	9	6,65	161,0
Oulun	101	131,69	2257,4	7	0,76	1,1	-	-	-	9	17,32	521,8
Lapin	45	27,73	360,7	3	0,57	0,8	-	-	-	11	3,77	94,2
Ahvenanmaa	332	608,48	11790,7	3	0,86	1,2	-	-	-	2	2,57	43,2
<b>Koko maa</b>												
Hela landet	4377	10243,53	166301,7	1324	2337,24	9044,3	120	77,37	164,1	602	974,37	23116,0

Maaseutu- elinkeinoireitti Landsbygds- näringsdistrikt	Punakaali - Rödkål			Kukkakaali - Blomkål			Muut kaalit - Övriga kål			Porkkana - Morot		
	Yri- tysten määrä Antal företag	Pinta- ala Areal	Sato Skörd	Yri- tysten määrä Antal företag	Pinta- ala Areal	Sato Skörd	Yri- tysten määrä Antal företag	Pinta- ala Areal	Sato Skörd	Yri- tysten määrä Antal företag	Pinta- ala Areal	Sato Skörd
	1996	kpl, st	ha	1000 kg	kpl, st	ha	1000 kg	kpl, st	ha	1000 kg	kpl, st	ha
Uudenmaan	21	6,76	90,1	61	153,72	1217,2	51	42,90	136,9	105	62,50	1873,6
Turun	15	4,60	100,8	75	58,89	532,6	58	33,46	136,7	309	370,23	9936,2
Satakunnan	9	3,80	129,6	56	88,36	1052,6	36	14,44	80,5	136	325,19	11715,4
Hämeen	8	0,60	13,1	28	21,75	168,7	29	8,31	46,9	144	368,79	12690,0
Kymen	7	1,17	29,2	33	18,24	91,8	28	3,93	22,0	123	56,07	1314,7
Mikkelin	10	3,84	78,2	38	40,77	334,0	22	8,76	67,0	114	130,52	4963,5
Pirkanmaan	7	0,63	32,0	35	18,44	93,1	37	30,23	127,2	47	17,52	399,9
Etelä-Pohjanm.	4	0,26	3,9	8	3,90	33,5	7	3,17	10,6	91	130,99	3439,5
Vaasan	13	2,92	59,4	46	44,93	438,4	17	8,43	47,4	55	61,60	1765,9
Keski-Pohjanm.	1	1,00	20,0	5	4,70	30,3	3	2,91	11,6	39	46,78	1461,5
Keski-Suomen	1	0,14	0,6	12	3,41	34,5	11	3,29	18,4	60	24,25	459,7
Kuopion	2	0,40	10,5	10	2,85	34,2	8	0,77	11,7	72	36,00	413,5
Pohjois-Karjalan	6	0,84	25,8	7	1,90	12,3	9	0,51	2,1	45	54,80	1322,9
Kainuun	4	0,14	3,1	8	6,01	54,0	9	3,78	39,9	37	14,47	290,1
Oulun	1	0,20	3,5	5	1,01	2,7	3	0,17	0,7	64	41,37	1036,1
Lapin	-	-	-	7	0,48	1,3	11	0,72	3,6	29	5,91	119,8
Ahvenanmaa	2	0,51	13,5	3	1,30	17,4	15	7,61	37,0	26	3,29	62,0
<b>Koko maa</b>												
Hela landet	111	27,81	613,2	437	470,66	4148,7	354	173,39	800,1	1496	1750,28	53264,3

### 4.3. Vihannesviljely avomaalla maaseutuelinkeinoiireittäin / kokonaistuotanto Grönsaksodling på friland enligt landsbygdsnäringsdistrikt / totalproduktion

Jatk. - Forts.

Maaseutu- elinkeinoiiri Landsbygds- näringsdistrikt	Punajuunikas - Rödbeta			Lanttu - Kålrot			Nauris - Rova		
	Yri- tysten määrä Antal företag	Pinta- ala Areal	Sato Skörd	Yri- tysten määrä Antal företag	Pinta- ala Areal	Sato Skörd	Yri- tysten määrä Antal företag	Pinta- ala Areal	Sato Skörd
	1996	kpl, st	ha	1000 kg	kpl, st	ha	1000 kg	kpl, st	ha
Uudenmaan	69	11,58	90,4	75	89,44	1083,1	14	3,22	27,1
Turun	177	79,77	1176,0	161	140,31	3963,4	45	17,85	167,7
Satakunnan	79	381,72	9226,3	88	147,53	4429,5	11	3,45	24,7
Hämeen	74	40,32	789,3	73	45,89	705,5	14	6,57	13,0
Kymen	51	8,22	59,1	86	25,70	224,1	12	5,45	63,2
Mikkelin	43	7,53	63,0	53	15,24	296,6	8	2,47	16,5
Pirkanmaan	21	2,21	7,8	25	4,07	55,9	5	1,72	18,5
Etelä-Pohjanm.	32	9,94	109,6	47	63,91	576,9	28	65,37	176,5
Vaasan	14	1,41	10,0	21	8,25	98,4	7	0,45	3,0
Keski-Pohjanm.	11	0,89	14,1	16	13,27	313,0	12	12,33	50,7
Keski-Suomen	20	2,56	9,9	35	9,87	60,3	10	1,07	5,7
Kuopion	15	1,76	18,3	32	14,60	242,4	11	1,23	11,3
Pohjois-Karjalan	13	1,37	10,7	28	18,91	490,1	6	0,45	3,6
Kainuun	6	1,82	70,9	22	6,44	100,5	11	2,83	38,6
Oulun	12	4,71	75,2	25	8,21	207,1	35	30,77	111,1
Lapin	6	0,09	0,6	6	3,52	84,2	17	7,68	37,9
Ahvenanmaa	3	0,06	0,6	13	7,51	134,8	-	-	-
<b>Koko maa</b>									
<b>Hela landet</b>	<b>646</b>	<b>555,96</b>	<b>11731,6</b>	<b>806</b>	<b>622,67</b>	<b>13066,0</b>	<b>246</b>	<b>162,91</b>	<b>769,2</b>

Maaseutu- elinkeinoiiri Landsbygds- näringsdistrikt	Mukulaselleri - Rotselleri			Palsternakka - Palsternacka			Ruokasipuli - Matlök		
	Yri- tysten määrä Antal företag	Pinta- ala Areal	Sato Skörd	Yri- tysten määrä Antal företag	Pinta- ala Areal	Sato Skörd	Yri- tysten määrä Antal företag	Pinta- ala Areal	Sato Skörd
	1996	kpl, st	ha	1000 kg	kpl, st	ha	1000 kg	kpl, st	ha
Uudenmaan	21	11,81	92,7	19	5,82	21,1	142	44,91	785,9
Turun	45	53,05	756,2	70	32,60	327,2	443	255,96	4930,2
Satakunnan	20	13,66	150,8	21	28,84	329,3	105	93,65	1720,7
Hämeen	11	1,10	6,1	18	6,14	49,9	108	33,91	558,5
Kymen	7	4,19	30,3	11	2,54	8,2	106	19,59	312,8
Mikkelin	7	5,65	75,6	9	4,08	35,6	89	55,89	1087,6
Pirkanmaan	3	0,06	0,4	6	0,26	1,6	46	13,10	202,8
Etelä-Pohjanm.	4	0,23	..	3	0,42	1,5	56	54,90	809,5
Vaasan	9	0,49	5,4	9	1,41	6,4	32	13,10	109,9
Keski-Pohjanm.	-	-	-	1	0,01	..	22	7,47	76,3
Keski-Suomen	1	0,01	0,0	2	0,14	0,5	50	7,51	85,2
Kuopion	2	0,18	5,0	4	0,65	1,7	62	39,75	657,2
Pohjois-Karjalan	4	0,16	1,4	8	0,34	2,5	29	25,91	579,4
Kainuun	2	0,02	0,2	1	0,01	0,1	24	6,57	99,2
Oulun	2	0,03	0,1	1	0,01	..	42	19,48	266,8
Lapin	-	-	-	-	-	-	19	1,27	11,6
Ahvenanmaa	12	9,75	227,6	9	4,24	55,0	185	253,11	6987,9
<b>Koko maa</b>									
<b>Hela landet</b>	<b>150</b>	<b>100,39</b>	<b>1351,7</b>	<b>192</b>	<b>87,51</b>	<b>840,7</b>	<b>1560</b>	<b>946,08</b>	<b>19281,6</b>

### 4.3. Vihannesviljely avomaalla maaseutuelikeinopiireittäin / kokonaistuotanto Grönsaksodling på friland enligt landsbygdsnäringsdistrikt / totalproduktion

Jatk. - Forts.

Maaseutu- elinkeinopiiri Landsbygds- näringsdistrikt	Purjo - Purjolök			Avomaankurkku - Frilansgurka			Kurpitsa - Pumpa		
	Yri- tysten määrä Antal företag	Pinta- ala Areal	Sato Skörd 1000 kg	Yri- tysten määrä Antal företag	Pinta- ala Areal	Sato Skörd 1000 kg	Yri- tysten määrä Antal företag	Pinta- ala Areal	Sato Skörd 1000 kg
1996	kpl, st	ha	1000 kg	kpl, st	ha	1000 kg	kpl, st	ha	1000 kg
Uudenmaan	41	9,01	98,4	91	31,49	333,1	10	0,38	3,4
Turun	58	29,05	342,1	498	353,06	5643,8	22	23,27	534,1
Satakunnan	25	11,88	159,1	156	142,80	4827,6	12	15,59	414,6
Hämeen	26	6,42	50,7	17	7,01	94,3	9	2,36	3,3
Kymen	26	3,01	26,3	30	3,91	38,1	7	1,05	28,6
Mikkelin	15	2,80	46,0	13	3,47	50,5	5	0,16	5,3
Pirkanmaan	9	0,39	2,4	12	6,77	116,3	1	0,27	1,6
Etelä-Pohjanm.	6	1,08	10,1	5	2,84	17,1	-	-	-
Vaasan	26	11,30	124,6	2	0,11	0,5	2	0,03	0,2
Keski-Pohjanm.	1	0,10	0,7	3	0,46	1,9	-	-	-
Keski-Suomen	5	0,34	1,0	9	0,42	3,7	1	0,02	0,1
Kuopion	7	3,51	59,4	6	4,00	135,7	4	0,14	1,4
Pohjois-Karjalan	9	1,88	19,7	9	1,40	6,0	5	0,33	4,7
Kainuun	5	0,13	1,9	-	-	-	1	0,05	0,5
Oulun	4	0,14	1,0	4	0,25	3,5	-	-	-
Lapin	9	0,16	1,2	1	0,01	0,5	1	0,01	..
Ahvenanmaa	104	41,69	576,7	81	33,99	561,8	1	0,02	0,2
<b>Koko maa</b>									
<b>Hela landet</b>	<b>376</b>	<b>122,89</b>	<b>1521,2</b>	<b>937</b>	<b>591,99</b>	<b>11834,6</b>	<b>81</b>	<b>43,68</b>	<b>998,0</b>

Maaseutu- elinkeinopiiri Landsbygds- näringsdistrikt	Pehmeäkerä- ja erikoissalaatit Huvud- och specialsallat			Rapeakeräsalaatti - Isbergssallat			Kiinankaali - Kinakål		
	Yri- tysten määrä Antal företag	Pinta- ala Areal	Sato Skörd 1000 kg	Yri- tysten määrä Antal företag	Pinta- ala Areal	Sato Skörd 1000 kg	Yri- tysten määrä Antal företag	Pinta- ala Areal	Sato Skörd 1000 kg
1996	kpl, st	ha	1000 kg	kpl, st	ha	1000 kg	kpl, st	ha	1000 kg
Uudenmaan	10	4,75	57,5	39	43,81	511,7	23	12,72	95,5
Turun	7	2,50	18,4	37	24,45	284,6	23	12,25	117,9
Satakunnan	2	0,29	3,9	9	4,58	39,3	10	5,46	35,1
Hämeen	3	0,46	2,4	14	6,47	40,1	8	40,01	351,5
Kymen	4	0,11	0,4	9	1,41	13,0	11	7,58	45,4
Mikkelin	5	1,36	2,7	36	98,04	1111,3	51	206,64	3441,8
Pirkanmaan	2	0,03	0,1	20	15,02	84,2	11	6,13	84,6
Etelä-Pohjanm.	1	0,48	..	9	5,44	40,9	10	18,54	351,8
Vaasan	5	1,96	58,8	26	11,69	102,5	53	70,67	1163,7
Keski-Pohjanm.	-	-	-	2	3,49	19,8	2	9,70	73,0
Keski-Suomen	2	0,07	0,7	3	2,52	21,3	3	1,23	0,3
Kuopion	1	0,03	..	4	0,77	14,4	11	16,36	198,4
Pohjois-Karjalan	-	-	-	3	0,57	18,3	2	2,60	16,3
Kainuun	-	-	-	3	1,63	4,8	4	4,40	17,4
Oulun	1	0,01	..	1	1,50	2,8	3	1,56	8,7
Lapin	1	0,01	0,1	4	0,06	1,0	-	-	-
Ahvenanmaa	5	1,42	8,5	91	55,17	749,7	122	150,98	2023,9
<b>Koko maa</b>									
<b>Hela landet</b>	<b>49</b>	<b>13,48</b>	<b>153,4</b>	<b>310</b>	<b>276,62</b>	<b>3059,7</b>	<b>347</b>	<b>566,83</b>	<b>8025,2</b>

### 4.3. Vihannesviljely avomaalla maaseutuelinkeinopiireittäin / kokonaistuotanto Grönsaksodling på friland enligt landsbygdsnäringsdistrikt / totalproduktion

Maaseutu- elinkeinopiiri Landsbyggs- näringsdistrikt	Lehtiselleri - Bladselleri			Pinaatti - Spenat			Raparperi - Rabarber		
	Yri- tysten määrä Antal företag	Pinta- ala Areal	Sato Skörd	Yri- tysten määrä Antal företag	Pinta- ala Areal	Sato Skörd	Yri- tysten määrä Antal företag	Pinta- ala Areal	Sato Skörd
	1996	kpl, st	ha	1000 kg	kpl, st	ha	1000 kg	kpl, st	ha
Uudenmaan	8	0,90	7,7	8	0,18	1,5	10	2,03	18,2
Turun	9	1,16	21,8	3	0,42	..	20	4,16	55,2
Satakunnan	11	2,85	20,9	6	23,93	482,5	4	3,27	14,6
Hämeen	6	0,56	4,6	1	0,01	..	6	1,34	12,7
Kymen	5	0,61	3,1	2	0,02	..	7	0,66	3,0
Mikkelin	7	2,10	28,3	1	0,01	0,2	5	0,53	13,1
Pirkanmaan	3	0,48	1,6	2	0,31	0,3	4	0,33	4,5
Etelä-Pohjanm.	-	-	-	-	-	-	2	0,04	0,8
Vaasan	6	0,65	3,8	1	0,01	0,0	1	0,29	3,3
Keski-Pohjanm.	-	-	-	-	-	-	1	0,04	0,3
Keski-Suomen	1	0,05	..	2	0,03	0,2	6	1,25	13,9
Kuopion	2	0,06	0,2	-	-	-	3	0,56	6,0
Pohjois-Karjalan	3	0,14	0,9	-	-	-	7	1,23	27,9
Kainuun	1	0,01	0,1	-	-	-	4	0,10	1,4
Oulun	1	0,01	0,1	-	-	-	1	0,03	0,2
Lapin	2	0,02	0,1	-	-	-	4	0,07	0,5
Ahvenanmaa	23	3,74	92,6	-	-	-	-	-	-
<b>Koko maa</b>									
<b>Hela landet</b>	<b>88</b>	<b>13,34</b>	<b>185,8</b>	<b>26</b>	<b>24,92</b>	<b>484,6</b>	<b>85</b>	<b>15,93</b>	<b>175,8</b>

Maaseutu- elinkeinopiiri Landsbyggs- näringsdistrikt	Yrttimausteet - Örtkryddor			Juurimausteet - Rotkryddor			Muut vihannekset - Övriga grönsaker		
	Yri- tysten määrä Antal företag	Pinta- ala Areal	Sato Skörd	Yri- tysten määrä Antal företag	Pinta- ala Areal	Sato Skörd	Yri- tysten määrä Antal företag	Pinta- ala Areal	Sato Skörd
	1996	kpl, st	ha	1000 kg	kpl, st	ha	1000 kg	kpl, st	ha
Uudenmaan	83	32,07	77,3	31	4,03	13,3	43	8,21	54,8
Turun	106	35,59	155,8	51	9,11	38,2	71	26,31	239,9
Satakunnan	28	7,90	41,8	20	3,31	9,9	39	20,73	460,4
Hämeen	43	24,23	92,7	29	7,12	17,7	23	4,74	19,1
Kymen	38	5,01	13,6	13	0,86	5,5	20	1,26	20,6
Mikkelin	17	2,87	10,1	9	0,43	1,0	8	2,71	16,1
Pirkanmaan	32	9,35	19,9	14	1,62	1,5	11	2,48	17,3
Etelä-Pohjanm.	25	4,98	12,6	13	2,27	5,2	4	0,10	0,3
Vaasan	12	0,65	1,2	4	0,46	1,6	5	0,47	3,0
Keski-Pohjanm.	8	1,42	2,9	3	0,38	1,0	-	-	-
Keski-Suomen	23	8,19	16,9	19	2,13	4,1	5	0,29	0,3
Kuopion	13	2,20	3,6	22	2,89	12,0	11	1,83	20,8
Pohjois-Karjalan	13	1,67	5,6	7	0,31	1,2	4	0,56	1,7
Kainuun	7	1,63	2,3	4	0,15	0,5	8	3,53	33,2
Oulun	17	3,09	3,6	9	0,28	0,5	4	0,75	10,8
Lapin	14	2,62	2,6	3	0,71	0,7	-	-	-
Ahvenanmaa	72	23,81	115,1	2	1,54	11,2	21	4,87	63,1
<b>Koko maa</b>									
<b>Hela landet</b>	<b>551</b>	<b>167,28</b>	<b>577,5</b>	<b>253</b>	<b>37,60</b>	<b>124,8</b>	<b>277</b>	<b>78,84</b>	<b>961,3</b>

**4.4. Vihannesviljely avomaalla maaseutuelinkeinoiireittäin / teollisuuden sopimustuotanto**  
**Grönsaksodling på friland enligt landsbygdsnäringsdistrikt / kontraktproduktion för industrin**

Jatk. - Forts.

Maaseutu- elinkeinoiiri Landsbygds- näringsdistrikt	Yhteensä - Sammanlagt			Tarhaheine - Trädgårdsärt			Pensasapu - Buskböna			Valkokaali - Vitkål		
	Yri- tysten määrä Antal företag	Pinta- ala Areal	Sato Skörd	Yri- tysten määrä Antal företag	Pinta- ala Areal	Sato Skörd	Yri- tysten määrä Antal företag	Pinta- ala Areal	Sato Skörd	Yri- tysten määrä Antal företag	Pinta- ala Areal	Sato Skörd
	kpl, st	ha	1000 kg	kpl, st	ha	1000 kg	kpl, st	ha	1000 kg	kpl, st	ha	1000 kg
1996												
Uudenmaan	62	48,21	611,9	-	-	-	-	-	-	4	10,29	135,6
Turun	349	696,85	10519,7	21	182,50	1079,3	18	67,27	128,2	4	6,30	133,9
Satakunnan	322	1872,75	32783,0	129	937,99	5608,3	-	-	-	8	21,23	274,4
Hämeen	6	16,75	351,5	-	-	-	-	-	-	1	1,92	..
Kymen	-	-	-	-	-	-	-	-	-	-	-	-
Mikkelin	1	0,59	3,0	-	-	-	-	-	-	-	-	-
Pirkanmaan	9	23,24	636,5	-	-	-	-	-	-	7	17,41	528,5
Etelä-Pohjanm.	12	6,54	59,8	-	-	-	-	-	-	-	-	-
Vaasan	-	-	-	-	-	-	-	-	-	-	-	-
Keski-Pohjanm.	4	3,39	41,8	-	-	-	-	-	-	-	-	-
Keski-Suomen	5	11,22	195,7	-	-	-	-	-	-	4	7,20	119,6
Kuopion	1	1,00	2,5	-	-	-	-	-	-	-	-	-
Pohjois-Karjalan	5	1,05	27,2	-	-	-	-	-	-	-	-	-
Kalnuun	-	-	-	-	-	-	-	-	-	-	-	-
Oulun	-	-	-	-	-	-	-	-	-	-	-	-
Lapin	-	-	-	-	-	-	-	-	-	-	-	-
Ahvenanmaa	87	61,06	1323,3	-	-	-	-	-	-	-	-	-
<b>Koko maa</b>												
<b>Hela landet</b>	<b>863</b>	<b>2742,65</b>	<b>46555,9</b>	<b>150</b>	<b>1120,49</b>	<b>6687,5</b>	<b>18</b>	<b>67,27</b>	<b>128,2</b>	<b>28</b>	<b>64,35</b>	<b>1192,0</b>

Maaseutu- elinkeinoiiri Landsbygds- näringsdistrikt	Kukkakaali - Blomkål			Porkkana - Morot			Punajuurikas - Rödbeta			Lanttu - Kålrot		
	Yri- tysten määrä Antal företag	Pinta- ala Areal	Sato Skörd	Yri- tysten määrä Antal företag	Pinta- ala Areal	Sato Skörd	Yri- tysten määrä Antal företag	Pinta- ala Areal	Sato Skörd	Yri- tysten määrä Antal företag	Pinta- ala Areal	Sato Skörd
	kpl, st	ha	1000 kg	kpl, st	ha	1000 kg	kpl, st	ha	1000 kg	kpl, st	ha	1000 kg
1996												
Uudenmaan	-	-	-	-	-	-	-	-	-	3	10,34	137,0
Turun	12	24,23	214,1	7	50,05	2418,8	3	6,01	79,0	7	18,96	693,0
Satakunnan	25	47,89	679,8	53	250,05	9457,3	26	317,89	8140,8	23	67,54	2367,3
Hämeen	-	-	-	2	8,60	318,5	-	-	-	1	4,60	8,0
Kymen	-	-	-	-	-	-	-	-	-	-	-	-
Mikkelin	-	-	-	-	-	-	-	-	-	-	-	-
Pirkanmaan	-	-	-	-	-	-	-	-	-	-	-	-
Etelä-Pohjanm.	-	-	-	-	-	-	-	-	-	-	-	-
Vaasan	-	-	-	-	-	-	-	-	-	-	-	-
Keski-Pohjanm.	-	-	-	1	2,00	30,0	-	-	-	1	1,00	10,0
Keski-Suomen	-	-	-	1	4,02	76,1	-	-	-	-	-	-
Kuopion	-	-	-	-	-	-	-	-	-	-	-	-
Pohjois-Karjalan	-	-	-	-	-	-	-	-	-	-	-	-
Kalnuun	-	-	-	-	-	-	-	-	-	-	-	-
Oulun	-	-	-	-	-	-	-	-	-	-	-	-
Lapin	-	-	-	-	-	-	-	-	-	-	-	-
Ahvenanmaa	-	-	-	-	-	-	-	-	-	1	1,20	7,8
<b>Koko maa</b>												
<b>Hela landet</b>	<b>37</b>	<b>72,12</b>	<b>893,9</b>	<b>64</b>	<b>314,72</b>	<b>12300,7</b>	<b>29</b>	<b>323,90</b>	<b>8219,8</b>	<b>36</b>	<b>103,64</b>	<b>3223,1</b>

**4.4. Vihannesviljely avomaalla maaseutuelinkeinoiireittäin / teollisuuden sopimustuotanto**  
**Grönsaksodling på friland enligt landsbygdsnäringsdistrikt / kontraktproduktion för industrin**

Jatk. - Forts.

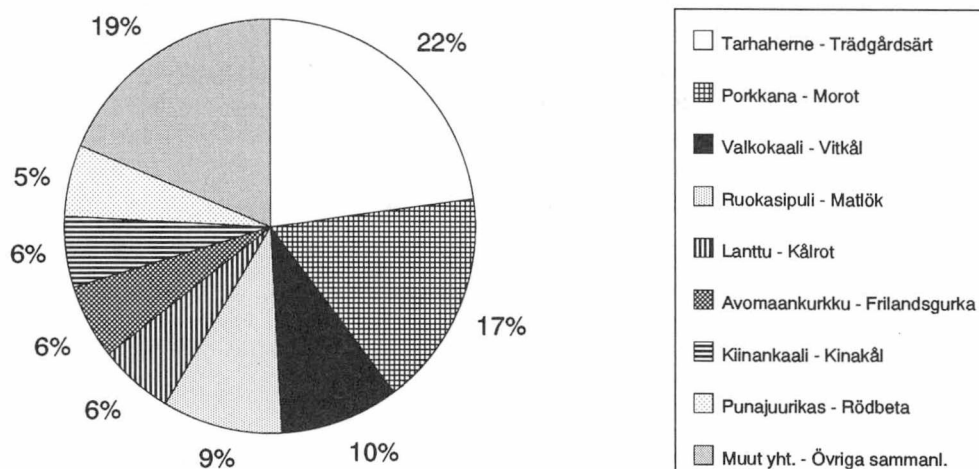
Maaseutu- elinkeinoiiri Landsbygds- näringsdistrikt	Mukulaselleri - Rotselleri			Palsternakka - Palsternacka			Ruokasipuli - Matlök			Purjo - Purjolök		
	Yri- tysten määrä	Pinta- ala Areal	Sato Skörd	Yri- tysten määrä	Pinta- ala Areal	Sato Skörd	Yri- tysten määrä	Pinta- ala Areal	Sato Skörd	Yri- tysten määrä	Pinta- ala Areal	Sato Skörd
	Antal företag			Antal företag			Antal företag			Antal företag		
1996	kpl, st	ha	1000 kg	kpl, st	ha	1000 kg	kpl, st	ha	1000 kg	kpl, st	ha	1000 kg
Uudenmaan	1	1,20	20,0	-	-	-	2	2,11	56,0	1	1,43	6,0
Turun	8	31,43	520,5	5	6,97	91,6	4	4,41	176,3	9	11,58	154,5
Satakunnan	2	6,00	85,0	10	26,65	300,5	9	24,64	473,1	1	0,50	3,0
Hämeen	-	-	-	-	-	-	-	-	-	-	-	-
Kymen	-	-	-	-	-	-	-	-	-	-	-	-
Mikkelin	-	-	-	-	-	-	-	-	-	-	-	-
Pirkanmaan	-	-	-	-	-	-	-	-	-	-	-	-
Etelä-Pohjanm.	-	-	-	-	-	-	1	3,00	50,0	-	-	-
Vaasan	-	-	-	-	-	-	-	-	-	-	-	-
Keski-Pohjanm.	-	-	-	-	-	-	-	-	-	-	-	-
Keski-Suomen	-	-	-	-	-	-	-	-	-	-	-	-
Kuopion	-	-	-	-	-	-	-	-	-	-	-	-
Pohjois-Karjalan	-	-	-	-	-	-	-	-	-	-	-	-
Kalnuun	-	-	-	-	-	-	-	-	-	-	-	-
Oulun	-	-	-	-	-	-	-	-	-	-	-	-
Lapin	-	-	-	-	-	-	-	-	-	-	-	-
Ahvenanmaa	2	0,80	20,0	-	-	-	22	25,01	730,4	2	1,15	22,1
Koko maa												
Hela landet	13	39,43	645,5	15	33,62	392,1	38	59,17	1485,8	13	14,66	185,6

Maaseutu- elinkeinoiiri Landsbygds- näringsdistrikt	Avomaakurkku - Frilandsgurka			Kurpitsa - Pumpa			Pinaatti - Spenat		
	Yri- tysten määrä	Pinta- ala Areal	Sato Skörd	Yri- tysten määrä	Pinta- ala Areal	Sato Skörd	Yri- tysten määrä	Pinta- ala Areal	Sato Skörd
	Antal företag			Antal företag			Antal företag		
1996	kpl, st	ha	1000 kg	kpl, st	ha	1000 kg	kpl, st	ha	1000 kg
Uudenmaan	50	22,52	256,3	-	-	-	-	-	-
Turun	276	262,14	4329,7	6	19,12	449,5	-	-	-
Satakunnan	115	114,44	3998,7	6	14,79	400,8	3	22,80	453,8
Hämeen	1	0,80	25,0	-	-	-	-	-	-
Kymen	-	-	-	-	-	-	-	-	-
Mikkelin	-	-	-	-	-	-	-	-	-
Pirkanmaan	2	5,83	108,0	-	-	-	-	-	-
Etelä-Pohjanm.	-	-	-	-	-	-	-	-	-
Vaasan	-	-	-	-	-	-	-	-	-
Keski-Pohjanm.	-	-	-	-	-	-	-	-	-
Keski-Suomen	-	-	-	-	-	-	-	-	-
Kuopion	-	-	-	-	-	-	-	-	-
Pohjois-Karjalan	-	-	-	-	-	-	-	-	-
Kalnuun	-	-	-	-	-	-	-	-	-
Oulun	-	-	-	-	-	-	-	-	-
Lapin	-	-	-	-	-	-	-	-	-
Ahvenanmaa	69	32,20	537,8	-	-	-	-	-	-
Koko maa									
Hela landet	513	437,93	9255,5	12	33,91	850,3	3	22,80	453,8

#### 4.4. Vihannesviljely avomaalla maaseutuelikeinopiireittäin / teollisuuden sopimustuotanto Grönsaksodling på friland enligt landsbygdsnäringsdistrikt / kontraktproduktion för industrin

Maasetu- elinkeinopiiri Landsbygds- näringsdistrikt	Raparperi - Rabarber			Maustekasvit - Kryddväxter			Muut vihannekset - Övriga grönsaker		
	Yri- tysten määrä Antal företag	Pinta- ala Areal	Sato Skörd	Yri- tysten määrä Antal företag	Pinta- ala Areal	Sato Skörd	Yri- tysten määrä Antal företag	Pinta- ala Areal	Sato Skörd
1996	kpl, st	ha	1000 kg	kpl, st	ha	1000 kg	kpl, st	ha	1000 kg
Uudenmaan	-	-	-	1	0,32	0,9	-	-	-
Turun	3	2,18	26,3	9	3,70	25,1	-	-	-
Satakunnan	2	3,10	13,1	5	3,33	23,1	7	13,91	504,1
Hämeen	-	-	-	1	0,83	..	-	-	-
Kymen	-	-	-	-	-	-	-	-	-
Mikkelln	-	-	-	1	0,59	3,0	-	-	-
Pirkanmaan	-	-	-	-	-	-	-	-	-
Etelä-Pohjanm.	-	-	-	11	3,54	9,8	-	-	-
Vaasan	-	-	-	-	-	-	-	-	-
Keski-Pohjanm.	-	-	-	3	0,39	1,8	-	-	-
Keski-Suomen	-	-	-	-	-	-	-	-	-
Kuopion	-	-	-	1	1,00	2,5	-	-	-
Pohjois-Karjalan	4	0,99	26,4	1	0,06	0,8	-	-	-
Kalnuun	-	-	-	-	-	-	-	-	-
Oulun	-	-	-	-	-	-	-	-	-
Lapin	-	-	-	-	-	-	-	-	-
Ahvenanmaa	-	-	-	2	0,70	5,3	-	-	-
<b>Koko maa</b>									
<b>Hela landet</b>	<b>9</b>	<b>6,27</b>	<b>65,8</b>	<b>35</b>	<b>14,46</b>	<b>72,3</b>	<b>7</b>	<b>13,91</b>	<b>504,1</b>

### 3. Avomaanvihannesten viljelyalat 1996 3. Frilandsarealerna för grönsakerna 1996



Yhteensä 10 244 ha  
Totalt

## 5.1. Omenanviljely maaseutukeskuksittain / kokonaistuotanto Äppelodling enligt landsbygdscentral / totalproduktion

Maaseutukeskus Landsbygdscentral	Yhteensä - Sammanlagt				Kesälajikkeet - Sommarsorter			
	Yritysten määrä Antal företag	Pinta-ala yhteensä Areal sammanlagt	> 7-vuo- tiaita puita > 7-åriga träd	Sato Skörd	Yritysten määrä Antal företag	Pinta-ala yhteensä Areal sammanlagt	> 7-vuo- tiaita puita > 7-åriga träd	Sato Skörd
	kpl, st	ha		1000 kg	kpl, st	ha		1000 kg
1996								
Uudenmaan	32	53,09	45,92	267,4	22	11,98	9,56	44,6
Nylands Svenska	14	21,50	20,35	104,3	6	2,32	2,22	11,5
Farma	70	106,36	90,83	456,9	45	23,13	19,54	77,1
Finska Hushållnings.	93	212,95	194,75	1271,8	77	41,84	35,76	238,0
Satakunnan	9	2,38	1,17	0,7	7	0,95	0,31	0,2
Pirkanmaan	13	2,65	1,28	6,3	8	0,63	0,48	2,7
Hämeen	10	4,62	2,56	21,1	7	1,10	0,38	3,5
Päijät-Hämeen	10	3,96	0,45	..	6	0,37	0,04	..
Kymenlaakson	6	2,08	1,88	4,8	5	0,54	0,54	1,5
Etelä-Karjalan	11	3,10	1,21	0,7	7	1,45	0,51	0,4
Mikkeli	31	8,35	4,70	6,7	17	1,66	0,71	1,7
Pohjois-Savon	7	0,94	0,69	1,7	2	0,16	0,16	0,5
Pohjois-Karjalan	12	2,93	0,44	..	6	0,59	0,07	..
Keski-Suomen	17	10,58	4,10	2,2	4	1,87	0,32	0,5
Etelä-Pohjanmaan	3	0,83	0,33	0,1	1	0,10	-	-
Österbottens Svenska	3	0,28	0,15	0,2	2	0,09	0,03	..
Keski-Pohjanmaan	-	-	-	-	-	-	-	-
Oulun	3	0,25	0,25	1,0	-	-	-	-
Kainuun	-	-	-	-	-	-	-	-
Lapin	-	-	-	-	-	-	-	-
Koko maa								
Hela landet	344	436,85	371,06	2145,9	222	88,78	70,63	382,2
1984	..	437,46	325,51	2601,6	450	78,48	52,73	344,6
1985	475	388,84	259,37	1705,3	387	70,79	42,96	291,8
1986	504	432,93	314,20	2305,0	394	69,17	46,51	314,3
1987	406	374,27	260,29	951,5	317	61,55	39,54	129,0
1988	336	334,74	244,59	1524,8	273	62,66	42,88	218,5
1989	362	390,21	296,60	2478,0	294	68,15	47,94	334,9
1990	338	379,77	266,51	2414,0	261	75,52	44,30	349,3
1991	287	361,25	297,92	2018,9	241	68,29	50,20	317,7
1992	266	347,68	288,27	2342,7	230	67,13	50,32	366,1
1993	274	353,88	292,87	2324,9	235	68,50	51,85	376,9
1994	295	376,90	300,62	1988,8	247	77,76	52,77	241,5
1995	339	419,02	359,26	2437,8	237	81,97	65,91	407,2

Syyslajikkeet - Höstsorter				Talvilajikkeet - Vintersorter				Lajike tuntematon - Sorten okänd			
Yritysten määrä	Pinta-ala yhteensä Areal sammanlagt	> 7-vuotiaita puita > 7-åriga träd	Sato Skörd	Yritysten määrä	Pinta-ala yhteensä Areal sammanlagt	> 7-vuotiaita puita > 7-åriga träd	Sato Skörd	Yritysten määrä	Pinta-ala yhteensä Areal sammanlagt	> 7-vuotiaita puita > 7-åriga träd	Sato Skörd
kpl, st	ha		1000 kg	kpl, st	ha		1000 kg	kpl, st	ha		1000 kg
24	15,90	14,02	105,0	19	23,81	21,38	112,9	7	1,40	0,96	4,8
9	8,37	8,17	43,1	8	9,29	8,49	49,7	4	1,52	1,47	..
46	31,30	27,69	155,6	43	42,69	36,17	203,8	23	9,24	7,43	20,4
77	76,12	71,18	455,8	78	82,45	79,48	518,9	14	12,54	8,33	59,1
5	0,34	0,30	0,2	5	0,77	0,24	0,2	1	0,32	0,32	0,1
7	1,31	0,49	2,2	4	0,16	0,16	0,2	4	0,55	0,15	1,3
6	1,86	1,09	9,6	5	1,50	0,93	6,5	3	0,16	0,16	1,5
6	0,75	0,07	..	4	0,55	0,19	..	5	2,29	0,15	..
5	0,69	0,69	1,7	4	0,59	0,59	1,6	1	0,26	0,06	..
4	0,56	0,28	0,2	3	0,82	0,18	0,1	4	0,27	0,24	..
18	3,41	1,47	3,1	12	0,90	0,41	0,7	10	2,38	2,11	1,3
5	0,37	0,37	1,0	4	0,12	0,12	0,2	2	0,29	0,04	0,1
4	0,66	0,16	..	4	0,26	0,06	..	6	1,42	0,15	..
5	3,69	0,74	1,1	4	1,87	0,42	0,6	11	3,15	2,62	..
2	0,13	0,03	0,1	1	0,05	-	-	2	0,55	0,30	..
2	0,10	0,03	..	1	0,03	0,03	..	1	0,06	0,06	0,2
-	-	-	-	-	-	-	-	-	-	-	-
-	-	-	-	-	-	-	-	3	0,25	0,25	1,0
-	-	-	-	-	-	-	-	-	-	-	-
-	-	-	-	-	-	-	-	-	-	-	-
225	145,56	126,78	778,6	199	165,86	148,85	895,4	101	36,65	24,80	89,7
460	143,76	104,95	818,0	391	215,22	167,83	1428,3	..	..	..	..
425	130,09	89,64	563,8	354	187,96	126,77	849,4	..	..	..	..
425	146,27	102,56	696,7	358	203,14	158,72	1256,9	33	14,35	6,41	36,4
355	120,13	80,40	304,6	296	174,88	129,79	502,4	22	17,71	10,56	15,5
297	106,33	71,81	395,1	258	151,29	118,52	753,8	13	14,46	11,38	157,4
332	134,18	97,85	776,4	275	166,04	135,94	1135,8	12	21,84	14,87	230,9
286	132,93	88,14	796,5	239	164,50	128,94	1266,9	14	6,82	5,13	1,3
252	123,65	97,96	694,4	213	166,36	148,92	1006,4	10	2,95	0,84	0,4
244	122,35	97,25	736,8	206	156,47	140,18	1237,6	5	1,73	0,52	2,2
238	123,31	97,33	898,3	212	159,17	142,84	1042,1	15	2,90	0,85	7,6
258	135,68	105,03	679,1	216	161,17	142,03	1067,5	8	2,29	0,79	0,6
257	146,58	128,57	919,7	222	169,55	152,27	1081,9	56	20,92	12,51	29,2

## 5.2. Omenanviljely maaseutukeskuksittain ja maaseutuelinkeinopiireittäin / pinta-alat Äppelodling enligt landsbygdscentral och landsbygdsnäringsdistrikt / arealer

Maaseutukeskus Landsbygdscentral	Yhteensä - Sammanlagt				Kesälajikkeet - Sommarsorter			
	Pinta-ala yhteensä Areal samman- lagt	> 7-vuo- tiaita puita > 7-åriga träd	< 7-vuotiaita puita < 7-åriga träd		Pinta-ala yhteensä Areal samman- lagt	> 7-vuo- tiaita puita > 7-åriga träd	< 7-vuotiaita puita < 7-åriga träd	
			Ennen 1996 istu- tettuja Före år 1996 planterade	Vuonna 1996 istu- tettuja År 1996 planterade			Ennen 1996 istu- tettuja Före år 1996 planterade	Vuonna 1996 istu- tettuja År 1996 planterade
1996	ha							
Uudenmaan	53,09	45,92	6,66	0,51	11,98	9,56	2,27	0,15
Nylands Svenska	21,50	20,35	0,45	0,70	2,32	2,22	0,10	-
Farma	106,36	90,83	13,87	1,66	23,13	19,54	3,29	0,30
Finska Hushållnings.	212,95	194,75	8,08	10,12	41,84	35,76	2,47	3,61
Satakunnan	2,38	1,17	1,21	-	0,95	0,31	0,64	-
Pirkanmaan	2,65	1,28	1,02	0,35	0,63	0,48	0,15	-
Hämeen	4,62	2,56	2,06	-	1,10	0,38	0,72	-
Päijät-Hämeen	3,96	0,45	2,50	1,01	0,37	0,04	0,23	0,10
Kymenlaakson	2,08	1,88	-	0,20	0,54	0,54	-	-
Etelä-Karjalan	3,10	1,21	1,89	-	1,45	0,51	0,94	-
Mikkeli	8,35	4,70	1,78	1,87	1,66	0,71	0,65	0,30
Pohjois-Savon	0,94	0,69	0,25	-	0,16	0,16	-	-
Pohjois-Karjalan	2,93	0,44	2,45	0,04	0,59	0,07	0,50	0,02
Keski-Suomen	10,58	4,10	6,48	-	1,87	0,32	1,55	-
Etelä-Pohjanmaan	0,83	0,33	-	0,50	0,10	-	-	0,10
Österbottens Svenska	0,28	0,15	0,13	-	0,09	0,03	0,06	-
Keski-Pohjanmaan	-	-	-	-	-	-	-	-
Oulun	0,25	0,25	-	-	-	-	-	-
Kainuun	-	-	-	-	-	-	-	-
Lapin	-	-	-	-	-	-	-	-

Maaseutuelinkeino- piiri Landsbygdsnärings- distrikt	Yhteensä - Sammanlagt				Kesälajikkeet - Sommarsorter			
	Pinta-ala yhteensä Areal samman- lagt	> 7-vuo- tiaita puita > 7-åriga träd	< 7-vuotiaita puita < 7-åriga träd		Pinta-ala yhteensä Areal samman- lagt	> 7-vuo- tiaita puita > 7-åriga träd	< 7-vuotiaita puita < 7-åriga träd	
			Ennen 1996 istu- tettuja Före år 1996 planterade	Vuonna 1996 istu- tettuja År 1996 planterade			Ennen 1996 istu- tettuja Före år 1996 planterade	Vuonna 1996 istu- tettuja År 1996 planterade
1996	ha							
Uudenmaan	120,83	110,71	8,71	1,41	24,24	21,12	2,97	0,15
Turun	107,36	91,83	13,87	1,66	23,23	19,64	3,29	0,30
Satakunnan	2,38	1,17	1,21	-	0,95	0,31	0,64	-
Hämeen	6,06	1,63	3,42	1,01	0,86	0,25	0,51	0,10
Kymen	4,92	3,03	1,89	-	1,99	1,05	0,94	-
Mikkelin	8,35	4,70	1,78	1,87	1,66	0,71	0,65	0,30
Pirkanmaan	3,98	1,62	2,01	0,35	1,10	0,55	0,55	-
Etelä-Pohjanm.	0,83	0,33	-	0,50	0,10	-	-	0,10
Vaasan	0,28	0,15	0,13	-	0,09	0,03	0,06	-
Keski-Pohjanm.	-	-	-	-	-	-	-	-
Keski-Suomen	10,77	4,14	6,63	-	1,91	0,32	1,59	-
Kuopion	0,94	0,69	0,25	-	0,16	0,16	-	-
Pohjois-Karjalan	2,93	0,44	2,45	0,04	0,59	0,07	0,50	0,02
Kainuun	-	-	-	-	-	-	-	-
Oulun	0,25	0,25	-	-	-	-	-	-
Lapin	-	-	-	-	-	-	-	-
Ahvenanmaa	166,97	150,37	6,48	10,12	31,90	26,42	1,87	3,61
Koko maa - Hela landet	436,85	371,06	48,83	16,96	88,78	70,63	13,57	4,58

Syyslajikkeet - Höstsorter				Talvilajikkeet - Vintersorter				Lajike tuntematon - Sorten okänd			
Pinta-ala yhteensä	> 7-vuotiaita	< 7-vuotiaita puita < 7-åriga träd		Pinta-ala yhteensä	> 7-vuotiaita	< 7-vuotiaita puita < 7-åriga träd		Pinta-ala yhteensä	> 7-vuotiaita	< 7-vuotiaita puita < 7-åriga träd	
Areal	> 7-åriga träd	Ennen 1996 istutettuja Före år 1996 planterade	Vuonna 1996 istutettuja År 1996 planterade	Areal	> 7-åriga träd	Ennen 1996 istutettuja Före år 1996 planterade	Vuonna 1996 istutettuja År 1996 planterade	Areal	> 7-åriga träd	Ennen 1996 istutettuja Före år 1996 planterade	Vuonna 1996 istutettuja År 1996 planterad
15,90	14,02	1,74	0,14	23,81	21,38	2,43	-	1,40	0,96	0,22	0,22
8,37	8,17	0,20	-	9,29	8,49	0,10	0,70	1,52	1,47	0,05	-
31,30	27,69	3,39	0,22	42,69	36,17	5,62	0,90	9,24	7,43	1,57	0,24
76,12	71,18	1,77	3,17	82,45	79,48	1,89	1,08	12,54	8,33	1,95	2,26
0,34	0,30	0,04	-	0,77	0,24	0,53	-	0,32	0,32	-	-
1,31	0,49	0,57	0,25	0,16	0,16	-	-	0,55	0,15	0,30	0,10
1,86	1,09	0,77	-	1,50	0,93	0,57	-	0,16	0,16	-	-
0,75	0,07	0,28	0,40	0,55	0,19	0,21	0,15	2,29	0,15	1,78	0,36
0,69	0,69	-	-	0,59	0,59	-	-	0,26	0,06	-	0,20
0,56	0,28	0,28	-	0,82	0,18	0,64	-	0,27	0,24	0,03	-
3,41	1,47	0,67	1,27	0,90	0,41	0,44	0,05	2,38	2,11	0,02	0,25
0,37	0,37	-	-	0,12	0,12	-	-	0,29	0,04	0,25	-
0,66	0,16	0,50	-	0,26	0,06	0,20	-	1,42	0,15	1,25	0,02
3,69	0,74	2,95	-	1,87	0,42	1,45	-	3,15	2,62	0,53	-
0,13	0,03	-	0,10	0,05	-	-	0,05	0,55	0,30	-	0,25
0,10	0,03	0,07	-	0,03	0,03	-	-	0,06	0,06	-	-
-	-	-	-	-	-	-	-	-	-	-	-
-	-	-	-	-	-	-	-	0,25	0,25	-	-
-	-	-	-	-	-	-	-	-	-	-	-
-	-	-	-	-	-	-	-	-	-	-	-

Syyslajikkeet - Höstsorter				Talvilajikkeet - Vintersorter				Lajike tuntematon - Sorten okänd			
Pinta-ala yhteensä	> 7-vuotiaita	< 7-vuotiaita puita < 7-åriga träd		Pinta-ala yhteensä	> 7-vuotiaita	< 7-vuotiaita puita < 7-åriga träd		Pinta-ala yhteensä	> 7-vuotiaita	< 7-vuotiaita puita < 7-åriga träd	
Areal	> 7-åriga träd	Ennen 1996 istutettuja Före år 1996 planterade	Vuonna 1996 istutettuja År 1996 planterade	Areal	> 7-åriga träd	Ennen 1996 istutettuja Före år 1996 planterade	Vuonna 1996 istutettuja År 1996 planterade	Areal	> 7-åriga träd	Ennen 1996 istutettuja Före år 1996 planterade	Vuonna 1996 istutettuja År 1996 planterad
40,46	38,38	1,94	0,14	50,77	47,04	3,03	0,70	5,36	4,17	0,77	0,42
31,60	27,99	3,39	0,22	43,29	36,77	5,62	0,90	9,24	7,43	1,57	0,24
0,34	0,30	0,04	-	0,77	0,24	0,53	-	0,32	0,32	-	-
1,74	0,67	0,67	0,40	1,01	0,40	0,46	0,15	2,45	0,31	1,78	0,36
1,25	0,97	0,28	-	1,41	0,77	0,64	-	0,27	0,24	0,03	-
3,41	1,47	0,67	1,27	0,90	0,41	0,44	0,05	2,38	2,11	0,02	0,25
1,76	0,64	0,87	0,25	0,57	0,28	0,29	-	0,55	0,15	0,30	0,10
0,13	0,03	-	0,10	0,05	-	-	0,05	0,55	0,30	-	0,25
0,10	0,03	0,07	-	0,03	0,03	-	-	0,06	0,06	-	-
-	-	-	-	-	-	-	-	-	-	-	-
3,81	0,78	3,03	-	1,90	0,42	1,48	-	3,15	2,62	0,53	-
0,37	0,37	-	-	0,12	0,12	-	-	0,29	0,04	0,25	-
0,66	0,16	0,50	-	0,26	0,06	0,20	-	1,42	0,15	1,25	0,02
-	-	-	-	-	-	-	-	-	-	-	-
-	-	-	-	-	-	-	-	0,25	0,25	-	-
-	-	-	-	-	-	-	-	-	-	-	-
59,93	54,99	1,77	3,17	64,78	62,31	1,39	1,08	10,36	6,65	1,45	2,26
145,56	126,78	13,23	5,55	165,86	148,85	14,08	2,93	36,65	24,80	7,95	3,90

**5.3. Omenanviljely maaseutuelinkeinopiireittäin / kokonaistuotanto**  
**Äppelodling enligt landsbygdsnäringsdistrikt / totalproduktion**

Maaseutuelinkeinopiiri Landsbygdsnäringsdistrikt	Yhteensä - Sammanlagt				Kesälajikkeet - Sommarsorter			
	Yritysten määrä Antal företag	Pinta-ala yhteensä Areal sammanlagt	> 7-vuo- tiaita puita > 7-åriga träd	Sato Skörd	Yritysten määrä Antal företag	Pinta-ala yhteensä Areal sammanlagt	> 7-vuo- tiaita puita > 7-åriga träd	Sato Skörd
1996	kpl, st	ha		1000 kg	kpl, st	ha		1000 kg
Uudenmaan	60	120,83	110,71	557,8	35	24,24	21,12	108,4
Turun	71	107,36	91,83	464,6	46	23,23	19,64	78,0
Satakunnan	9	2,38	1,17	0,7	7	0,95	0,31	0,2
Hämeen	16	6,06	1,63	12,4	10	0,86	0,25	1,9
Kymen	16	4,92	3,03	5,5	12	1,99	1,05	1,9
Mikkelin	31	8,35	4,70	6,7	17	1,66	0,71	1,7
Pirkanmaan	14	3,98	1,62	7,3	9	1,10	0,55	3,4
Etelä-Pohjanm.	3	0,83	0,33	0,1	1	0,10	-	-
Vaasan	3	0,28	0,15	0,2	2	0,09	0,03	..
Keski-Pohjanm.	-	-	-	-	-	-	-	-
Keski-Suomen	19	10,77	4,14	2,2	5	1,91	0,32	0,5
Kuopion	7	0,94	0,69	1,7	2	0,16	0,16	0,5
Pohjois-Karjalan	12	2,93	0,44	-	6	0,59	0,07	..
Kainuun	-	-	-	-	-	-	-	-
Oulun	3	0,25	0,25	1,0	-	-	-	-
Lapin	-	-	-	-	-	-	-	-
Ahvenanmaa	80	166,97	150,37	1085,7	70	31,90	26,42	185,8
<b>Koko maa</b>								
<b>Hela landet</b>	<b>344</b>	<b>436,85</b>	<b>371,06</b>	<b>2145,9</b>	<b>222</b>	<b>88,78</b>	<b>70,63</b>	<b>382,2</b>

Syyslajikkeet - Höstsorter				Talvilajikkeet - Vintersorter				Lajike tuntematon - Sorten okänd			
Yritysten määrä	Pinta-ala yhteensä	> 7-vuotiaita puita	Sato Skörd	Yritysten määrä	Pinta-ala yhteensä	> 7-vuotiaita puita	Sato Skörd	Yritysten määrä	Pinta-ala yhteensä	> 7-vuotiaita puita	Sato Skörd
Antal företag	Areal sammanlagt	> 7-åriga träd		Antal företag	Areal sammanlagt	> 7-åriga träd		Antal företag	Areal sammanlagt	> 7-åriga träd	
kpl, st	ha		1000 kg	kpl, st	ha		1000 kg	kpl, st	ha		1000 kg
40	40,46	38,38	204,2	34	50,77	47,04	233,5	18	5,36	4,17	11,7
47	31,60	27,99	158,2	44	43,29	36,77	208,0	23	9,24	7,43	20,4
5	0,34	0,30	0,2	5	0,77	0,24	0,2	1	0,32	0,32	0,1
8	1,74	0,67	6,8	6	1,01	0,40	2,1	8	2,45	0,31	1,5
9	1,25	0,97	1,9	7	1,41	0,77	1,7	4	0,27	0,24	..
18	3,41	1,47	3,1	12	0,90	0,41	0,7	10	2,38	2,11	1,3
8	1,76	0,64	2,3	5	0,57	0,28	0,4	4	0,55	0,15	1,3
2	0,13	0,03	0,1	1	0,05	-	-	2	0,55	0,30	..
2	0,10	0,03	..	1	0,03	0,03	..	1	0,06	0,06	0,2
-	-	-	-	-	-	-	-	-	-	-	-
7	3,81	0,78	1,1	5	1,90	0,42	0,6	11	3,15	2,62	..
5	0,37	0,37	1,0	4	0,12	0,12	0,2	2	0,29	0,04	0,1
4	0,66	0,16	..	4	0,26	0,06	..	6	1,42	0,15	..
-	-	-	-	-	-	-	-	-	-	-	-
-	-	-	-	-	-	-	-	3	0,25	0,25	1,0
-	-	-	-	-	-	-	-	-	-	-	-
70	59,93	54,99	399,7	71	64,78	62,31	448,1	8	10,36	6,65	52,2
225	145,56	126,78	778,6	199	165,86	148,85	895,4	101	36,65	24,80	89,7

**6.1. Marjanviljely avomaalla maaseutukeskuksittain / kokonaistuotanto ja teollisuuden sopimustuotanto**  
**Bärddling på friland enligt landsbygdscentral / totalproduktion och kontraktsproduktion för**  
**industrin**

Maaseutukeskus Landsbygdscentral	Yhteensä - Sammanlagt				Mustaherukka - Svarta vinbär			
	Yritysten määrä Antal företag	Sato- ikäinen kasvusto Produktiv kultur	Sato yhteensä Skörd samman- lagt	Josta sopi- mustuotantoa teollisuudelle Varav kont- raktsproduktion för industrin	Yritysten määrä Antal företag	Sato- ikäinen kasvusto Produktiv kultur	Sato yhteensä Skörd samman- lagt	Josta sopi- mustuotantoa teollisuudelle Varav kont- raktsproduktion för industrin
1996	kpl, st	ha	1000 kg		kpl, st	ha	1000 kg	
Uudenmaan	148	150,01	516,9	-	55	12,80	17,4	-
Nylands Svenska	80	99,38	273,8	0,0	19	9,35	11,7	-
Farma	628	527,92	1386,4	33,2	94	41,89	38,8	14,7
Finska Hushåll.	62	67,23	205,7	1,8	4	6,39	4,2	0,7
Satakunnan	257	216,18	521,7	3,8	40	16,57	18,0	1,3
Pirkanmaan	162	308,89	670,2	66,9	64	102,62	126,6	36,3
Hämeen	144	238,75	667,6	76,0	38	54,10	84,4	45,5
Päijät-Hämeen	104	196,61	529,6	23,0	40	30,66	54,2	23,0
Kymenlaakson	152	201,07	639,4	-	35	20,78	16,5	-
Etelä-Karjalan	120	160,00	569,3	-	27	8,02	8,7	-
Mikkeli	453	670,80	1766,0	205,9	116	186,24	374,5	116,6
Pohjois-Savon	796	1418,88	3747,0	270,1	230	310,87	428,1	161,3
Pohjois-Karjalan	274	540,49	1230,1	255,9	142	195,57	328,3	140,0
Keski-Suomen	273	336,14	772,8	99,0	98	107,62	150,3	66,2
Etelä-Pohjanmaan	201	159,13	396,7	-	67	19,17	26,1	-
Österbottens Sv.	149	99,56	202,1	-	46	38,99	18,9	-
Keski-Pohjanmaan	86	67,86	120,5	-	40	8,71	8,1	-
Oulun	247	225,27	517,0	-	105	44,92	40,1	-
Kainuun	103	104,66	210,4	28,4	51	36,00	48,5	17,2
Lapin	53	15,89	28,7	-	20	5,46	3,9	-
<b>Koko maa</b>								
<b>Hela landet</b>	<b>4492</b>	<b>5804,72</b>	<b>14971,9</b>	<b>1064,0</b>	<b>1331</b>	<b>1256,73</b>	<b>1807,2</b>	<b>622,8</b>
<b>1984</b>	<b>4025</b>	<b>2896,30</b>	<b>11681,4</b>	<b>2928,2</b>	<b>1261</b>	<b>614,14</b>	<b>2246,0</b>	<b>1293,5</b>
<b>1985</b>	<b>3732</b>	<b>2836,76</b>	<b>12917,3</b>	<b>2440,7</b>	<b>1121</b>	<b>664,94</b>	<b>1852,2</b>	<b>930,0</b>
<b>1986</b>	<b>3878</b>	<b>3095,93</b>	<b>13302,6</b>	<b>2654,9</b>	<b>1212</b>	<b>824,48</b>	<b>2065,6</b>	<b>1093,4</b>
<b>1987</b>	<b>3828</b>	<b>3196,33</b>	<b>9810,5</b>	<b>1432,0</b>	<b>1218</b>	<b>824,90</b>	<b>1567,5</b>	<b>706,9</b>
<b>1988</b>	<b>3765</b>	<b>3208,73</b>	<b>10694,5</b>	<b>1316,9</b>	<b>1150</b>	<b>836,50</b>	<b>803,3</b>	<b>217,4</b>
<b>1989</b>	<b>3885</b>	<b>3338,32</b>	<b>12393,4</b>	<b>1890,6</b>	<b>1204</b>	<b>845,00</b>	<b>1810,6</b>	<b>704,4</b>
<b>1990</b>	<b>3909</b>	<b>3952,59</b>	<b>14126,2</b>	<b>2355,5</b>	<b>1272</b>	<b>1002,83</b>	<b>2316,2</b>	<b>1077,8</b>
<b>1991</b>	<b>3892</b>	<b>3926,93</b>	<b>12219,5</b>	<b>1630,5</b>	<b>1192</b>	<b>1011,52</b>	<b>2123,5</b>	<b>953,7</b>
<b>1992</b>	<b>3755</b>	<b>4175,12</b>	<b>14811,1</b>	<b>1609,8</b>	<b>1118</b>	<b>1037,61</b>	<b>1845,0</b>	<b>832,2</b>
<b>1993</b>	<b>3662</b>	<b>4206,31</b>	<b>12687,0</b>	<b>2125,2</b>	<b>1073</b>	<b>1025,44</b>	<b>2459,0</b>	<b>1170,8</b>
<b>1994</b>	<b>3699</b>	<b>4460,97</b>	<b>11770,5</b>	<b>1126,5</b>	<b>1075</b>	<b>1063,32</b>	<b>1709,4</b>	<b>600,2</b>
<b>1995</b>	<b>4462</b>	<b>5669,76</b>	<b>11592,6</b>	<b>1004,2</b>	<b>1292</b>	<b>1248,77</b>	<b>1963,0</b>	<b>685,4</b>

Jatk. - Forts.

Punaherukka - Röda vinbär				Valkoherukka - Vita vinbär			
Yritysten määrä Antal företag	Sato-ikäinen kasvusto Produktiv kultur	Sato yhteensä Skörd sammanlagt	Josta sopimustuotantoa teollisuudelle Varav kontraktproduktion för industrin	Yritysten määrä Antal företag	Sato-ikäinen kasvusto Produktiv kultur	Sato yhteensä Skörd sammanlagt	Josta sopimustuotantoa teollisuudelle Varav kontraktproduktion för industrin
kpl, st	ha	1000 kg		kpl, st	ha	1000 kg	
21	1,77	2,5	-	5	0,10	0,2	-
10	1,17	1,7	-	2	0,21	0,5	-
29	5,27	13,6	7,5	12	7,60	15,4	11,1
4	2,74	1,7	1,0	2	2,28	..	-
12	8,34	9,4	2,5	2	0,07	..	-
32	33,71	104,0	30,5	6	4,18	11,5	-
18	25,16	59,7	30,0	5	0,31	0,2	-
10	2,82	2,7	-	4	0,02	0,0	-
10	0,38	0,8	-	1	0,02	..	-
16	4,45	9,9	-	5	2,10	1,5	-
87	55,81	190,4	41,3	31	25,91	55,8	47,5
56	22,22	55,0	27,9	17	2,25	..	-
56	44,00	132,7	89,8	25	14,61	8,7	4,7
44	14,91	48,5	18,4	16	15,80	35,9	14,4
20	0,75	2,5	-	6	0,09	0,1	-
5	0,19	0,2	-	2	2,21	..	-
10	0,40	1,3	-	-	-	-	-
33	2,12	2,8	-	9	0,21	1,1	-
22	6,86	14,6	11,2	1	0,36	..	-
5	0,05	0,3	-	-	-	-	-
500	233,12	654,3	260,2	151	78,33	130,9	77,6
798	215,86	658,4	385,3	185	54,30	184,6	137,0
655	190,44	467,8	244,2	139	57,17	161,1	95,9
682	208,68	614,4	356,2	146	59,70	173,8	112,6
617	211,75	95,6	36,3	150	63,78	98,9	78,0
588	205,07	407,0	172,6	135	57,03	179,4	122,4
582	195,76	589,7	292,2	149	70,47	256,3	139,8
588	233,77	633,4	309,6	144	73,76	198,0	155,5
509	213,84	444,9	205,4	114	58,18	152,3	94,0
461	223,64	418,3	218,5	110	60,15	161,0	99,3
447	229,34	1047,9	571,8	110	59,05	177,8	149,6
448	230,34	519,7	259,6	122	57,58	97,0	72,5
510	238,20	471,0	184,5	141	76,59	141,4	74,1

**6.1. Marjanviljely avomaalla maaseutukeskuksittain / kokonaistuotanto ja teollisuuden sopimustuotanto**  
**Bärodling på friland enligt landsbygdscentral / totalproduktion och kontraktproduktion för**  
**industrin**

Maaseutukeskus Landsbygdscentral	Vadelma - Hallon				Karviainen - Krusbär			
	Yritysten määrä Antal företag	Sato- ikäinen kasvusto Produktiv kultur	Sato yhteensä Skörd samman- lagt	Josta teolli- suuden sopi- mustuotantoa Varav kont- raksproduktion för industrin	Yritysten määrä Antal företag	Sato- ikäinen kasvusto Produktiv kultur	Sato yhteensä Skörd samman- lagt	Josta teolli- suuden sopi- mustuotantoa Varav kont- raksproduktion för industrin
1996	kpl, st	ha	1000 kg		kpl, st	ha	1000 kg	
Uudenmaan	30	6,13	4,0	-	13	0,69	1,2	-
Nylands Svenska	19	5,93	11,0	-	5	0,30	0,4	-
Farma	95	28,89	38,3	-	14	0,81	1,9	-
Finska Hushållningss.	11	3,76	11,0	-	1	0,30	..	-
Satakunnan	31	6,39	9,0	-	5	0,08	0,5	-
Pirkanmaan	30	9,68	14,1	-	8	0,26	0,6	-
Hämeen	27	8,76	9,3	-	5	0,28	1,2	-
Päijät-Hämeen	26	8,39	4,7	-	3	0,07	0,1	-
Kymenlaakson	16	5,07	5,4	-	7	0,45	0,7	-
Etelä-Karjalan	30	14,04	15,4	-	5	1,76	4,4	-
Mikkeli	98	35,90	53,9	0,0	14	2,34	6,4	-
Pohjois-Savon	95	43,49	79,7	-	19	3,34	8,1	-
Pohjois-Karjalan	55	27,88	35,7	-	21	20,62	38,1	21,5
Keski-Suomen	33	9,14	15,4	-	14	3,08	9,7	-
Etelä-Pohjanmaan	19	5,54	3,6	-	1	0,03	..	-
Österbottens Svenska	15	4,28	2,1	-	6	0,15	0,2	-
Keski-Pohjanmaan	3	0,26	..	-	-	-	-	-
Oulun	30	8,37	9,9	-	10	0,29	0,3	-
Kainuun	6	0,32	0,2	-	5	0,20	0,3	-
Lapin	5	0,06	0,1	-	-	-	-	-
<b>Koko maa</b>								
<b>Hela landet</b>	<b>674</b>	<b>232,28</b>	<b>322,8</b>	<b>0,0</b>	<b>156</b>	<b>35,05</b>	<b>73,9</b>	<b>21,5</b>
<b>1984</b>	<b>340</b>	<b>52,16</b>	<b>93,9</b>	<b>8,1</b>	<b>235</b>	<b>12,32</b>	<b>24,5</b>	<b>7,4</b>
<b>1985</b>	<b>335</b>	<b>62,63</b>	<b>97,4</b>	<b>4,4</b>	<b>189</b>	<b>11,37</b>	<b>38,9</b>	<b>7,3</b>
<b>1986</b>	<b>367</b>	<b>79,56</b>	<b>179,8</b>	<b>6,7</b>	<b>193</b>	<b>18,52</b>	<b>41,7</b>	<b>8</b>
<b>1987</b>	<b>345</b>	<b>88,35</b>	<b>66,5</b>	<b>0,3</b>	<b>170</b>	<b>22,21</b>	<b>18,1</b>	<b>6,4</b>
<b>1988</b>	<b>358</b>	<b>86,72</b>	<b>83,7</b>	<b>0,5</b>	<b>139</b>	<b>21,30</b>	<b>17,1</b>	<b>6,4</b>
<b>1989</b>	<b>399</b>	<b>94,82</b>	<b>201,4</b>	<b>1,3</b>	<b>160</b>	<b>25,62</b>	<b>47,6</b>	<b>14,9</b>
<b>1990</b>	<b>431</b>	<b>114,82</b>	<b>170,4</b>	<b>3,3</b>	<b>170</b>	<b>21,89</b>	<b>78,5</b>	<b>14,7</b>
<b>1991</b>	<b>447</b>	<b>117,10</b>	<b>207,6</b>	<b>2,9</b>	<b>141</b>	<b>18,70</b>	<b>39,3</b>	<b>5,7</b>
<b>1992</b>	<b>430</b>	<b>129,69</b>	<b>257,9</b>	<b>2,1</b>	<b>149</b>	<b>21,28</b>	<b>44,3</b>	<b>4,1</b>
<b>1993</b>	<b>396</b>	<b>124,79</b>	<b>184,0</b>	<b>-</b>	<b>126</b>	<b>21,71</b>	<b>87,8</b>	<b>29,1</b>
<b>1994</b>	<b>473</b>	<b>143,92</b>	<b>228,1</b>	<b>0,7</b>	<b>146</b>	<b>27,55</b>	<b>30,4</b>	<b>5,7</b>
<b>1995</b>	<b>604</b>	<b>203,99</b>	<b>307,7</b>	<b>0,1</b>	<b>156</b>	<b>35,76</b>	<b>41,8</b>	<b>11,2</b>

Mansikka - Jordgubbe				Muut marjat - Övriga bär			
Yritysten määrä Antal företag	Sato- ikäinen kasvusto Produktiv kultur	Sato yhteensä Skörd samman- lagt	Josta teolli- suuden sopi- mustuotantoa Varav kont- raktsproduktion för industrin	Yritysten määrä Antal företag	Sato- ikäinen kasvusto Produktiv kultur	Sato yhteensä Skörd samman- lagt	Josta teolli- suuden sopi- mustuotantoa Varav kont- raktsproduktion för industrin
kpl, st	ha	1000 kg		kpl, st	ha	1000 kg	
104	127,41	489,5	-	9	1,11	2,2	-
68	81,65	248,3	-	6	0,77	0,0	0,0
548	436,65	1267,3	-	30	6,81	11,2	-
51	50,79	187,8	-	7	0,97	1,0	-
227	183,48	483,9	-	10	1,20	0,9	-
111	153,47	407,6	-	16	4,97	5,8	-
115	149,65	512,0	-	8	0,49	0,8	0,5
80	152,27	466,8	-	5	1,97	1,1	-
134	172,93	616,1	-	7	1,44	..	-
97	126,91	527,1	-	7	2,72	2,2	-
339	361,17	1082,7	0,6	24	3,17	2,3	-
701	1029,02	3170,3	80,9	60	7,69	5,8	0,1
183	231,09	679,7	-	36	6,72	7,0	-
204	183,47	511,2	-	20	2,06	1,9	-
152	128,70	342,8	-	23	4,84	21,6	-
112	52,78	179,6	-	7	0,96	1,0	-
65	56,46	110,4	-	12	2,03	0,7	-
185	164,24	458,6	-	27	5,05	4,0	-
84	60,26	146,5	-	4	0,66	0,4	-
46	10,23	24,4	-	1	0,09	0,0	-
3606	3912,63	11912,5	81,4	319	55,72	70,1	0,6
3108	1946,42	8466,2	1096,9	..	1,10	0,2	-
2838	1846,14	10295,7	1158,9	..	4,07	4,2	-
2912	1903,51	10224,9	1077,8	..	1,48	2,4	-
2891	1982,91	7961,2	604,1	..	2,43	2,7	-
2910	1996,86	9201,7	797,6	..	5,25	2,3	-
2990	2101,42	9477,6	730,8	..	5,23	10,2	7,3
3088	2495,91	10772,2	794,4	..	9,61	7,5	0,2
3050	2494,32	9234,2	368,5	..	13,27	17,7	0,2
2988	2691,58	12074,3	453,1	..	11,17	10,3	0,6
2917	2728,79	8714,9	203,1	144	16,19	15,5	0,8
2962	2915,87	9172,7	185,5	194	21,31	13,3	2,2
3575	3816,39	8625,7	47,0	290	48,35	41,9	1,9

**6.2. Marjanviljely avomailla maaseutukeskuksittain / pinta-alat**  
**Bärodling på friland enligt landsbygdscentral / arealer**

Jatk. - Forts.

Maaseutukeskus Landsbygdscentral	Yhteensä - Sammanlagt				Mustaherukka - Svarta vinbär							
	Pinta-ala yhteensä Areal		Nuori kasvusto - Ung kultur		Pinta-ala yhteensä Areal		Nuori kasvusto - Ung kultur					
	Yhteensä samman- lagt	Sato- ikäinen kasvusto Produkt- tiv kultur	Yhteensä Sammanlagt	Josta teollisuuden sopimusviljelyä Varav kontraktsodling för industrin	Yhteensä samman- lagt	Sato- ikäinen kasvusto Produkt- tiv kultur	Yhteensä Sammanlagt	Josta teollisuuden sopimusviljelyä Varav kontraktsodling för industrin				
				Istutettu - Planterade		Istutettu - Planterade		Istutettu - Planterade				
				1995	1996	1995	1996	1995	1996			
				ha								
Uudenmaan	219,88	150,01	29,88	39,99	-	-	17,95	12,80	3,90	1,25	-	-
Nylands Svenska Farma	148,49	99,38	19,05	30,06	-	-	9,35	9,35	-	-	-	-
Finska Hushållningss.	701,11	527,92	81,98	91,21	1,80	-	45,60	41,89	2,47	1,24	0,80	-
Satakunnan	84,98	67,23	6,43	11,32	-	-	6,69	6,39	-	0,30	-	-
Pirkanmaan	296,49	216,18	23,86	56,45	-	5,00	18,30	16,57	1,33	0,40	-	-
Hämeen	400,06	308,89	39,06	52,11	2,58	-	122,29	102,62	11,66	8,01	2,58	-
Päijät-Hämeen	310,88	238,75	32,30	39,83	-	-	57,06	54,10	1,66	1,30	-	-
Kymenlaakson	260,83	196,61	25,66	38,56	-	-	35,54	30,66	1,34	3,54	-	-
Etelä-Karjalan	267,97	201,07	35,13	31,77	-	-	27,58	20,78	3,22	3,58	-	-
Mikkeli	210,08	160,00	24,43	25,65	-	-	9,31	8,02	0,44	0,85	-	-
Pohjois-Savon	801,41	670,80	60,08	70,53	0,70	1,29	196,09	186,24	6,70	3,15	0,60	1,09
Pohjois-Karjalan	1764,33	1418,88	173,13	172,32	4,54	5,58	348,48	310,87	23,06	14,55	1,94	3,03
Keski-Suomen	650,86	540,49	50,79	59,58	7,22	7,12	218,86	195,57	9,90	13,39	4,22	5,50
Etelä-Pohjanmaan	430,54	336,14	42,99	51,41	2,40	2,60	122,41	107,62	8,09	6,70	2,40	2,30
Österbottens Svenska	212,09	159,13	23,76	29,20	-	-	24,38	19,17	1,80	3,41	-	-
Keski-Pohjanmaan	133,22	99,56	10,35	23,31	-	-	44,66	38,99	0,27	5,40	-	-
Oulun	98,25	67,86	14,16	16,23	-	-	16,01	8,71	4,04	3,26	-	-
Kainuun	313,84	225,27	36,67	51,90	0,30	-	62,66	44,92	7,39	10,35	0,05	-
Lapin	122,68	104,66	8,06	9,96	-	0,01	37,41	36,00	0,88	0,53	-	-
	24,36	15,89	3,73	4,74	-	-	5,98	5,46	0,42	0,10	-	-
Koko maa	7452,35	5804,72	741,50	906,13	19,54	21,60	1426,61	1256,73	88,57	81,31	12,59	11,92
Hela landet												

**6.2. Marjanviljely avomaalla maaseutukeskuksittain / pinta-alat**  
**Bärodling på friland enligt landsbygdscentral / arealer**

Jatk. - Forts.

Maaseutukeskus Landsbygdscentral	Punaherukka - Röda vinbär				Valkoherukka - Vita vinbär				Nuori kasvusto - Ung kultur		Istutettu - Planterade	
	Pinta-ala yhteensä Areal samma- lagt	Sato- ikäinen kasvusto Produkt- tiv kultur	Nuori kasvusto - Ung kultur	Istutettu - Planterade 1995	Pinta-ala yhteensä Areal samma- lagt	Sato- ikäinen kasvusto Produkt- tiv kultur	Yhteensä Sammanlagt	Istutettu - Planterade 1995	Nuori kasvusto - Ung kultur	Istutettu - Planterade 1995	Istutettu - Planterade 1996	Josta teollisuuden sopimusviljelyä Varav kontraktsodling för industrin
1996	ha											
Uudenmaan	2,10	1,77	0,26	0,07	0,22	0,10	0,05	0,07	-	-	-	-
Nylands Svenska	1,17	1,17	-	-	0,21	0,21	-	-	-	-	-	-
Farna	5,64	5,27	0,26	0,11	8,79	7,60	1,16	0,03	1,00	-	-	-
Finska Hushållningss.	2,99	2,74	-	0,25	2,28	2,28	-	-	-	-	-	-
Satakunnan	8,44	8,34	-	0,10	0,14	0,07	-	0,07	-	-	-	-
Pirkanmaan	35,82	33,71	0,70	1,41	4,33	4,18	0,01	0,14	-	-	-	-
Hämeen	25,22	25,16	0,06	-	1,71	0,31	0,05	1,35	-	-	-	-
Päijät-Hämeen	2,82	2,82	-	-	0,26	0,02	0,24	-	-	-	-	-
Kymenlaakson	0,88	0,38	-	0,50	0,02	0,02	-	-	-	-	-	-
Etelä-Karjalan	4,55	4,45	0,05	0,05	2,15	2,10	0,05	-	-	-	-	-
Mikkeli	57,16	55,81	1,01	0,34	29,85	25,91	1,19	2,75	-	-	-	-
Pohjois-Savon	24,52	22,22	1,08	1,22	4,50	2,25	1,64	0,61	0,20	-	-	-
Pohjois-Karjalan	45,06	44,00	0,39	0,67	24,28	14,61	5,54	4,13	2,00	1,23	-	-
Keski-Suomen	15,90	14,91	0,13	0,86	18,54	15,80	1,31	1,43	-	-	-	-
Etelä-Pohjanmaan	0,95	0,75	0,02	0,18	0,10	0,09	0,01	-	-	-	-	-
Österbottens Svenska	0,19	0,19	-	-	2,21	2,21	-	-	-	-	-	-
Keski-Pohjanmaan	0,72	0,40	0,25	0,07	-	-	-	-	-	-	-	-
Oulun	3,59	2,12	0,20	1,27	0,44	0,21	0,06	0,17	-	-	-	-
Kainuun	6,94	6,86	0,03	0,05	0,36	0,36	-	-	-	-	-	-
Lapin	0,07	0,05	0,02	-	-	-	-	-	-	-	-	-
<b>Koko maa</b>	<b>244,73</b>	<b>233,12</b>	<b>4,46</b>	<b>7,15</b>	<b>100,39</b>	<b>78,33</b>	<b>11,31</b>	<b>10,75</b>	<b>3,20</b>	<b>1,23</b>	<b>0,09</b>	<b>0,25</b>
<b>Hela landet</b>												

**6.2. Marjanviljely avomaalla maaseutukeskuksittain / pinta-alat**  
**Bärodling på friland enligt landsbygdscentral / arealer**

Jatk. - Forts.

Maaseutukeskus Landsbygdscentral	Vadeima - Hallon				Karviainen - Krusbär				Istulettu - Planterade			
	Pinta-ala		Nuori kasvusto - Ung kultur		Pinta-ala		Nuori kasvusto - Ung kultur		Istulettu - Planterade		Istulettu - Planterade	
	Yhteensä Areal samman- lagt	Sato- ikäinen kasvusto Produkt- tiv kultur	Yhteensä Sammanlagt	Josta teollisuuden sopimusviljelyä Varav kontraktssodling för industrin	Yhteensä Areal samman- lagt	Sato- ikäinen kasvusto Produkt- tiv kultur	Yhteensä Sammanlagt	Josta teollisuuden sopimusviljelyä Varav kontraktssodling för industrin	1995	1996	1995	1996
1996	ha	1995	1996	1995	1996	1995	1996	1995	1996	1995	1996	
Uudenmaan	7,56	6,13	-	1,43	-	0,74	0,69	-	0,05	-	-	
Nylands Svenska	11,90	5,93	-	5,97	-	0,30	0,30	-	-	-	-	
Farma	31,42	28,89	-	2,53	-	1,16	0,81	-	0,35	-	-	
Finska Hushållningss.	4,60	3,76	-	0,84	-	0,30	0,30	-	-	-	-	
Satakunnan	8,61	6,39	-	2,22	-	0,08	0,08	-	-	-	-	
Pirkanmaan	13,23	9,68	-	3,55	-	0,57	0,26	-	0,31	-	-	
Hämeen	10,22	8,76	-	1,46	-	0,28	0,28	-	-	-	-	
Päijät-Hämeen	9,89	8,39	-	1,50	-	0,15	0,07	-	0,08	-	-	
Kymenlaakson	5,34	5,07	-	0,27	-	0,45	0,45	-	-	-	-	
Etelä-Karjalan	16,04	14,04	-	2,00	-	1,82	1,76	0,01	0,05	-	-	
Mikkeli	41,98	35,90	-	6,08	-	2,39	2,34	0,03	0,02	-	-	
Pohjois-Savon	49,07	43,49	-	5,58	-	3,77	3,34	0,25	0,18	-	-	
Pohjois-Karjalan	32,52	27,88	-	4,64	-	23,69	20,62	2,06	1,01	-	0,30	
Keski-Suomen	12,89	9,14	-	3,75	-	3,08	3,08	-	-	-	-	
Etelä-Pohjanmaan	6,06	5,54	-	0,52	-	0,03	0,03	-	-	-	-	
Österbottens Svenska	4,56	4,28	-	0,28	-	0,15	0,15	-	-	-	-	
Keski-Pohjanmaan	0,26	0,26	-	-	-	-	-	-	-	-	-	
Oulun	10,49	8,37	-	2,12	-	0,95	0,29	0,56	0,10	-	-	
Kainuun	0,62	0,32	-	0,30	-	0,20	0,20	-	-	-	-	
Lapin	0,06	0,06	-	-	-	-	-	-	-	-	-	
Koko maa	277,32	232,28	-	45,04	-	40,11	35,05	2,91	2,15	-	0,30	
Hela landet												



## 6.2. Marjanviljely avomaalla / kokonaisalat 1984 -1996

### Bärodling på friland / totalarealer 1984 - 1996

Vuosi - År	Yhteensä - Sammanlagt		Mustaherukka - Svarta vinbär		Punaherukka -Röda vinbär		Valkoherukka - Vita vinbär	
	Yritysten määrä	Kokonais- ala	Yritysten määrä	Kokonais- ala	Yritysten määrä	Kokonais- ala	Yritysten määrä	Kokonais- ala
	Antal företag	Total- areal	Antal företag	Total- areal	Antal företag	Total- areal	Antal företag	Total- areal
	kpl, st	ha	kpl, st	ha	kpl, st	ha	kpl, st	ha
1984	4025	3723,89	1261	829,69	798	253,89	185	69,65
1985	3732	3581,09	1121	787,21	655	226,27	139	63,83
1986	3878	3948,36	1212	969,85	682	239,87	146	63,02
1987	3828	4097,62	1218	977,87	617	251,05	150	69,01
1988	3765	4300,66	1150	1000,09	588	258,28	135	60,29
1989	3885	4676,94	1204	1083,90	582	245,52	149	77,76
1990	3909	5193,50	1272	1245,22	588	271,21	144	81,34
1991	3892	5255,35	1192	1225,02	509	252,97	114	71,84
1992	3755	5477,87	1118	1216,71	461	242,30	110	74,78
1993	3662	5411,90	1073	1179,42	447	247,63	110	70,16
1994	3699	5871,24	1075	1212,69	448	243,10	122	78,87
1995	4462	7285,62	1292	1380,80	510	247,10	141	94,55
1996	4492	7452,35	1331	1426,61	500	244,73	151	100,39

Vuosi - År	Vadelma - Hallon		Karviainen - Krusbär		Mansikka - Jordgubbe		Muut marjat - Övriga bär	
	Yritysten määrä	Kokonais- ala	Yritysten määrä	Kokonais- ala	Yritysten määrä	Kokonais- ala	Yritysten määrä	Kokonais- ala
	Antal företag	Total- areal	Antal företag	Total- areal	Antal företag	Total- areal	Antal företag	Total- areal
	kpl, st	ha	kpl, st	ha	kpl, st	ha	kpl, st	ha
1984	340	72,27	235	23,51	3108	2473,07	..	1,81
1985	335	75,51	189	15,50	2838	2408,39	..	4,38
1986	367	99,52	193	23,19	2912	2549,60	..	3,31
1987	345	100,97	170	26,44	2891	2668,85	..	3,43
1988	358	98,41	139	24,86	2910	2852,39	..	6,34
1989	399	111,57	160	29,69	2990	3120,79	..	7,71
1990	431	134,22	170	25,57	3088	3422,59	..	13,35
1991	447	141,99	141	30,52	3050	3507,80	..	25,21
1992	430	145,48	149	28,44	2988	3735,99	..	34,17
1993	396	144,09	126	31,09	2917	3706,62	144	31,81
1994	473	172,79	146	34,34	2962	4083,22	194	45,15
1995	604	240,19	156	40,08	3575	5195,15	290	86,04
1996	674	277,32	156	40,11	3606	5259,10	319	102,34

### 6.3. Marjanviljely avomaalla maaseutuelinkeinopiireittäin / kokonaistuotanto ja teollisuuden sopimus- tuotanto

#### Bärodling på friland enligt landsbygdsnäringsdistrikt / totalproduktion och kontraktsproduktion för industrin

Jatk. - Forts.

Maaseutu- elinkeinopiiri Landsbygds- näringsdistrikt	Yhteensä - Sammanlagt				Mustaherukka - Svarta vinbär			
	Yri- tysten määrä Antal företag	Sato- ikäinen kasvusto Produktiv kultur	Sato yhteensä Skörd samman- lagt	Josta sopi- mustuotantoa teollisuudelle Varav kont- raktsproduktion för industrin	Yri- tysten määrä Antal företag	Sato- ikäinen kasvusto Produktiv kultur	Sato yhteensä Skörd samman- lagt	Josta sopi- mustuotantoa teollisuudelle Varav kont- raktsproduktion för industrin
1996	kpl, st	ha	1000 kg		kpl, st	ha	1000 kg	
Uudenmaan	279	326,78	1027,6	1,8	79	33,7	36,6	0,7
Turun	650	542,92	1420,3	33,2	95	41,9	38,8	14,7
Satakunnan	243	203,31	496,0	3,8	37	16,1	17,3	1,3
Hämeen	195	385,64	1090,1	76,0	65	69,2	108,9	45,5
Kymen	268	342,22	1139,7	-	60	23,4	21,1	-
Mikkelin	453	670,80	1766,0	205,9	116	186,2	374,5	116,6
Pirkanmaan	189	331,75	717,0	66,9	72	104,9	130,2	36,3
Etelä-Pohjanm.	201	159,13	396,7	-	67	19,2	26,1	-
Vaasan	149	99,56	202,1	-	46	39,0	18,9	-
Keski-Pohjanm.	116	94,30	163,0	-	55	19,9	17,9	-
Keski-Suomen	291	360,87	824,9	122,0	105	121,3	176,8	89,2
Kuopion	796	1418,88	3747,0	270,1	230	310,9	428,1	161,3
Pohjois-Karjalan	274	540,49	1230,1	255,9	142	195,6	328,3	140
Kainuun	103	104,66	210,4	28,4	51	36,0	48,5	17,2
Oulun	217	198,83	474,5	-	90	33,8	30,3	-
Lapin	53	15,89	28,7	-	20	5,5	3,9	-
Ahvenanmaa	15	8,69	37,7	-	1	0,3	0,8	-
<b>Koko maa</b>								
<b>Hela landet</b>	<b>4492</b>	<b>5804,72</b>	<b>14971,9</b>	<b>1064,0</b>	<b>1331</b>	<b>1256,7</b>	<b>1807,2</b>	<b>622,8</b>

Maaseutu- elinkeinopiiri Landsbygds- näringsdistrikt	Punaherukka - Röda vinbär				Valkoherukka - Vita vinbär			
	Yri- tysten määrä Antal företag	Sato- ikäinen kasvusto Produktiv kultur	Sato yhteensä Skörd samman- lagt	Josta sopi- mustuotantoa teollisuudelle Varav kont- raktsproduktion för industrin	Yri- tysten määrä Antal företag	Sato- ikäinen kasvusto Produktiv kultur	Sato yhteensä Skörd samman- lagt	Josta sopi- mustuotantoa teollisuudelle Varav kont- raktsproduktion för industrin
1996	kpl, st	ha	1000 kg		kpl, st	ha	1000 kg	
Uudenmaan	34	5,62	5,6	1,0	9	2,59	0,7	-
Turun	30	5,27	13,6	7,5	13	7,60	15,4	11,1
Satakunnan	12	8,34	9,4	2,5	2	0,07	..	-
Hämeen	22	27,43	61,6	30,0	7	0,33	0,2	-
Kymen	26	4,83	10,7	-	6	2,12	1,5	-
Mikkelin	87	55,81	190,4	41,3	31	25,91	55,8	47,5
Pirkanmaan	34	33,93	104,5	30,5	6	4,18	11,5	-
Etelä-Pohjanm.	20	0,75	2,5	-	6	0,09	0,1	-
Vaasan	5	0,19	0,2	-	2	2,21	..	-
Keski-Pohjanm.	17	1,28	2,4	-	1	0,10	0,5	-
Keski-Suomen	47	15,24	48,8	18,4	17	15,80	35,9	14,4
Kuopion	56	22,22	55,0	27,9	17	2,25	..	-
Pohjois-Karjalan	56	44,00	132,7	89,8	25	14,61	8,7	4,7
Kainuun	22	6,86	14,6	11,2	1	0,36	..	-
Oulun	26	1,24	1,8	-	8	0,11	0,6	-
Lapin	5	0,05	0,3	-	-	-	-	-
Ahvenanmaa	1	0,06	0,2	-	-	-	-	-
<b>Koko maa</b>								
<b>Hela landet</b>	<b>500</b>	<b>233,12</b>	<b>654,3</b>	<b>260,2</b>	<b>151</b>	<b>78,33</b>	<b>130,9</b>	<b>77,6</b>

### 6.3. Marjanviljely avomaalla maaseutuelinkeinopiireittäin / kokonaistuotanto ja teollisuuden sopimus- tuotanto

#### Bärodling på friland enligt landsbygdsnäringsdistrikt / totalproduktion och kontraktsproduktion för industrin

Maaseutu- elinkeino- piiri Landsbygds- näringsdistrikt	Vadelma - Hallon				Karviainen - Krusbär			
	Yri- tysten määrä Antal företag	Sato- ikäinen kasvusto Produktiv kultur	Sato yhteensä Skörd samman- lagt	Josta sopi- mustuotantoa teollisuudelle Varav kont- raktsproduktion för industrin	Yri- tysten määrä Antal företag	Sato- ikäinen kasvusto Produktiv kultur	Sato yhteensä Skörd samman- lagt	Josta sopi- mustuotantoa teollisuudelle Varav kont- raktsproduktion för industrin
	1996 kpl, st	ha	1000 kg		kpl, st	ha	1000 kg	
Uudenmaan	59	15,48	25,0	-	19	1,29	1,6	-
Turun	97	29,59	38,7	-	14	0,81	1,9	-
Satakunnan	30	6,39	9,0	-	5	0,08	0,5	-
Hämeen	44	15,29	12,4	-	7	0,34	1,3	-
Kymen	46	19,11	20,8	-	12	2,21	5,1	-
Mikkelin	98	35,90	53,9	0,0	14	2,34	6,4	-
Pirkanmaan	35	10,74	15,2	-	8	0,26	0,6	-
Etelä-Pohjanm.	19	5,54	3,6	-	1	0,03	..	-
Vaasan	15	4,28	2,1	-	6	0,15	0,2	-
Keski-Pohjanm.	7	0,60	0,5	-	2	0,10	0,1	-
Keski-Suomen	36	9,24	15,4	-	15	3,09	9,7	-
Kuopion	95	43,49	79,7	-	19	3,34	8,1	-
Pohjois-Karjalan	55	27,88	35,7	-	21	20,62	38,1	21,5
Kainuun	6	0,32	0,2	-	5	0,20	0,3	-
Oulun	26	8,03	9,5	-	8	0,19	0,2	-
Lapin	5	0,06	0,1	-	-	-	-	-
Ahvenanmaa	1	0,34	1,0	-	-	-	-	-
<b>Koko maa</b>								
<b>Hela landet</b>	<b>674</b>	<b>232,28</b>	<b>322,8</b>	<b>0,0</b>	<b>156</b>	<b>35,05</b>	<b>73,9</b>	<b>21,5</b>

Maaseutu- elinkeino- piiri Landsbygds- näringsdistrikt	Mansikka - Jordgubbe				Muut marjat - Övriga bär			
	Yri- tysten määrä Antal företag	Sato- ikäinen kasvusto Produktiv kultur	Sato yhteensä Skörd samman- lagt	Josta sopi- mustuotantoa teollisuudelle Varav kont- raktsproduktion för industrin	Yri- tysten määrä Antal företag	Sato- ikäinen kasvusto Produktiv kultur	Sato yhteensä Skörd samman- lagt	Josta sopi- mustuotantoa teollisuudelle Varav kont- raktsproduktion för industrin
	1996 kpl, st	ha	1000 kg		kpl, st	ha	1000 kg	
Uudenmaan	213	265,40	954,9	-	21	2,75	3,1	0,0
Turun	569	450,90	1300,7	-	30	6,81	11,2	-
Satakunnan	215	171,04	458,8	-	10	1,20	0,9	-
Hämeen	151	270,21	903,7	-	12	2,46	1,9	0,5
Kymen	227	286,43	1078,2	-	14	4,16	2,2	-
Mikkelin	339	361,17	1082,7	0,6	24	3,17	2,3	-
Pirkanmaan	132	172,74	449,2	-	17	4,97	5,8	-
Etelä-Pohjanm.	152	128,70	342,8	-	23	4,84	21,6	-
Vaasan	112	52,78	179,6	-	7	0,96	1,0	-
Keski-Pohjanm.	85	69,67	140,2	-	17	2,68	1,4	-
Keski-Suomen	218	194,10	536,3	-	20	2,06	1,9	-
Kuopion	701	1029,02	3170,3	80,9	60	7,69	5,8	0,1
Pohjois-Karjalan	183	231,09	679,7	-	36	6,72	7,0	-
Kainuun	84	60,26	146,5	-	4	0,66	0,4	-
Oulun	165	151,03	428,8	-	22	4,40	3,3	-
Lapin	46	10,23	24,4	-	1	0,09	0,0	-
Ahvenanmaa	14	7,86	35,6	-	1	0,10	0,1	-
<b>Koko maa</b>								
<b>Hela landet</b>	<b>3606</b>	<b>3912,63</b>	<b>11912,5</b>	<b>81,4</b>	<b>319</b>	<b>55,72</b>	<b>70,1</b>	<b>0,6</b>

**6.4. Marjanviljely avomaalla maaseutuelinkeinoireittään / pinta-alat  
Bärodling på friland enligt landsbygdsnäingsdistrikt / arealer**

Jatk. - Forts.

Maaseutuelinkeinoireitti Landsbygdsnäingsdistrikt	Yhteensä - Sammanlagt				Mustaherukka - Svarta vinbär			
	Pinta-ala yhteensä Areal	Sato- ikäinen kasvusto Produkt- tiv kultur	Nuori kasvusto - Ung kultur	Istutettu - Planterade	Pinta-ala yhteensä Areal	Sato- ikäinen kasvusto Produkt- tiv kultur	Nuori kasvusto - Ung kultur	Istutettu - Planterade
	1995	1996	1995	1996	1995	1996	1995	1996
Uudenmaan	468,06	326,78	59,53	81,75	42,12	33,65	6,92	1,55
Turun	721,73	542,92	83,74	95,07	45,75	41,94	2,57	1,24
Satakunnan	279,54	203,31	22,68	53,55	17,87	16,14	1,33	0,40
Hämeen	505,73	385,64	54,03	66,06	74,55	69,17	1,90	3,48
Kymen	451,57	342,22	53,59	55,76	28,43	23,36	0,64	4,43
Mikkelin	801,41	670,80	60,08	70,53	196,09	186,24	6,70	3,15
Pirkanmaan	431,94	331,75	41,74	58,45	125,85	104,93	12,66	8,26
Etelä-Pohjanmaan	212,09	159,13	23,76	29,20	24,38	19,17	1,80	3,41
Vaasan	133,22	99,56	10,35	23,31	44,66	38,99	0,27	5,40
Keski-Pohjanmaan	132,36	94,30	18,30	19,76	28,97	19,87	5,00	4,10
Keski-Suomen	460,97	360,87	43,66	56,44	137,18	121,28	8,09	7,81
Kuopion	1764,33	1418,88	173,13	172,32	348,48	310,87	23,06	14,55
Pohjois-Karjalan	650,86	540,49	50,79	59,58	218,86	195,57	9,90	13,39
Kainuun	122,68	104,66	8,06	9,96	37,41	36,00	0,88	0,53
Oulun	279,73	198,83	32,53	48,37	49,70	33,76	6,43	9,51
Lapin	24,36	15,89	3,73	4,74	5,98	5,46	0,42	0,10
Ahvenanmaa	11,77	8,69	1,80	1,28	0,33	0,33	-	-
Koko maa	7452,35	5804,72	741,50	906,13	1426,61	1256,73	88,57	81,31
Hela landet			19,54	21,60			12,59	11,92

**6.4. Marjanviljely avomaalla maaseutuelinkeinoireittäin / pinta-alat**  
**Bärodling på friland enligt landsbygdsnäringsdistrikt / arealer**

Jatk. - Forts.

Maaseutuelinkeinoireitti Landsbygdsnäringsdistrikt	Punaherukka - Röda vinbär				Valkoherukka - Vita vinbär				Istutettu - Planterade 1995	Istutettu - Planterade 1996	Istutettu - Planterade 1995	Istutettu - Planterade 1996	Istutettu - Planterade 1995	Istutettu - Planterade 1996	
	Pinta-ala		Nuori kasvusto - Ung kultur		Pinta-ala		Nuori kasvusto - Ung kultur								
	Yhteensä Areal	Sato- ikäinen kasvusto Produkt- tiv kultur	Yhteensä Areal	Josta teollisuuden sopimusviljelyä Varav kontraktssodling för industrin	Yhteensä Areal	Sato- ikäinen kasvusto Produkt- tiv kultur	Yhteensä Areal	Josta teollisuuden sopimusviljelyä Varav kontraktssodling för industrin							
	1996	1995	1996	1995	1996	1995	1996	1995	1996	1995	1996	1995	1996	1995	1996
	ha														
Uudenmaan	6,20	5,62	0,26	0,32	-	2,71	2,59	0,05	0,07	-	-	-	-	-	-
Turun	5,70	5,27	0,32	0,11	-	8,84	7,60	1,21	0,03	-	1,00	-	-	-	-
Satakunnan	8,44	8,34	-	0,10	-	0,14	0,07	-	0,07	-	-	-	-	-	-
Hämeen	27,43	27,43	-	-	-	1,91	0,33	0,23	1,35	-	-	-	-	-	-
Kymen	5,43	4,83	0,05	0,55	-	2,17	2,12	0,05	-	-	-	-	-	-	-
Mikkelin	57,16	55,81	1,01	0,34	-	29,85	25,91	1,19	2,75	-	-	-	-	-	-
Pirkanmaan	36,04	33,93	0,70	1,41	-	4,33	4,18	0,01	0,14	-	-	-	-	-	-
Etelä-Pohjanmaan	0,95	0,75	0,02	0,18	-	0,10	0,09	0,01	-	-	-	-	-	-	-
Vaasan	0,19	0,19	-	-	-	2,21	2,21	-	-	-	-	-	-	-	-
Keski-Pohjanmaan	1,60	1,28	0,25	0,07	-	0,10	0,10	-	-	-	-	-	-	-	-
Keski-Suomen	16,23	15,24	0,13	0,86	-	18,55	15,80	1,32	1,43	-	-	-	-	-	-
Kuopion	24,52	22,22	1,08	1,22	-	4,50	2,25	1,64	0,61	0,20	0,20	-	-	-	-
Pohjois-Karjalan	45,06	44,00	0,39	0,67	0,09	24,28	14,61	5,54	4,13	2,00	1,23	-	-	-	-
Kainuun	6,94	6,86	0,03	0,05	-	0,36	0,36	-	-	-	-	-	-	-	-
Oulun	2,71	1,24	0,20	1,27	-	0,34	0,11	0,06	0,17	-	-	-	-	-	-
Lapin	0,07	0,05	0,02	-	-	-	-	-	-	-	-	-	-	-	-
Ahvenanmaa	0,06	0,06	-	-	-	-	-	-	-	-	-	-	-	-	-
<b>Koko maa</b>	<b>244,73</b>	<b>233,12</b>	<b>4,46</b>	<b>7,15</b>	<b>0,09</b>	<b>100,39</b>	<b>78,33</b>	<b>11,31</b>	<b>10,75</b>	<b>3,20</b>	<b>1,23</b>	<b>3,20</b>	<b>10,75</b>	<b>3,20</b>	<b>1,23</b>
<b>Hela landet</b>															

**6.4. Marjanviljely avomaalla maaseutuelinkeinoireittäin / pinta-alat  
Bärodling på friland enligt landsbygdsnärsdistrikt / arealer**

Jatk. - Forts.

Maaseutuelinkeinoireitti Landsbygdsnärsdistrikt	Vadeima - Halton				Karviainen - Krusbär				Nuori kasvusto - Ung kultur				Yhteensä Sammanlagt				
	Pinta-ala yhteensä Areal samman- lagt	Sato- ikäinen kasvusto Produkt- tiv kultur	Nuori kasvusto - Ung kultur	Istutettu - Planterade 1995	1996	Istutettu - Planterade 1995	1996	Pinta-ala yhteensä Areal samman- lagt	Sato- ikäinen kasvusto Produkt- tiv kultur	Nuori kasvusto - Ung kultur	Istutettu - Planterade 1995	1996	Yhteensä Sammanlagt	Josta teollisuuden sopimusviljelyä Varav kontraktssodling för industrin	Istutettu - Planterade 1995	1996	Istutettu - Planterade 1995
1996	ha																
Uudenmaan	23,72	15,48	-	-	8,24	-	-	1,34	1,29	-	-	0,05	-	-	-	-	-
Turun	32,12	29,59	-	-	2,53	-	-	1,16	0,81	-	-	0,35	-	-	-	-	-
Satakunnan	8,51	6,39	-	-	2,12	-	-	0,08	0,08	-	-	-	-	-	-	-	-
Hämeen	17,48	15,29	-	-	2,19	-	-	0,42	0,34	-	-	0,08	-	-	-	-	-
Kymen	21,38	19,11	-	-	2,27	-	-	2,27	2,21	-	-	0,05	-	0,01	-	-	-
Mikkelin	41,98	35,90	-	-	6,08	-	-	2,39	2,34	-	-	0,02	-	0,03	-	-	-
Pirkanmaan	14,64	10,74	-	-	3,90	-	-	0,57	0,26	-	-	0,31	-	-	-	-	-
Etelä-Pohjanmaan	6,06	5,54	-	-	0,52	-	-	0,03	0,03	-	-	-	-	-	-	-	-
Vaasan	4,56	4,28	-	-	0,28	-	-	0,15	0,15	-	-	-	-	-	-	-	-
Keski-Pohjanmaan	0,78	0,60	-	-	0,18	-	-	0,61	0,10	-	-	0,51	-	-	-	-	-
Keski-Suomen	13,51	9,24	-	-	4,27	-	-	3,09	3,09	-	-	-	-	-	-	-	-
Kuopion	49,07	43,49	-	-	5,58	-	-	3,77	3,34	-	-	0,25	-	0,25	0,18	-	-
Pohjois-Karjalan	32,52	27,88	-	-	4,64	-	-	23,69	20,62	-	-	2,06	-	2,06	1,01	-	0,30
Kainuun	0,62	0,32	-	-	0,30	-	-	0,20	0,20	-	-	-	-	-	-	-	-
Oulun	9,97	8,03	-	-	1,94	-	-	0,34	0,19	-	-	0,05	-	0,05	0,10	-	-
Lapin	0,06	0,06	-	-	-	-	-	-	-	-	-	-	-	-	-	-	-
Ahvenanmaa	0,34	0,34	-	-	-	-	-	-	-	-	-	-	-	-	-	-	-
Koko maa	277,32	232,28	-	-	45,04	-	-	40,11	35,05	-	-	2,91	-	2,91	2,15	-	0,30
Hela landet																	

**6.4. Marjanviljely avomaalla maaseutuelinkeinoireittään / pinta-alat  
Bärodling på friland enligt landsbygdsnäingsdistrikt / arealer**

Maaseutuelinkeinopiiri Landsbygdsnäingsdistrikt	Mansikka - Jordgubbe						Muut marjat - Övriga bär					
	Pinta-ala yhteensä Areal		Sato- ikäinen kasvusto		Nuori kasvusto - Ung kultur		Pinta-ala yhteensä Areal		Sato- ikäinen kasvusto		Nuori kasvusto - Ung kultur	
	Samman- lagt	Produkt- tiv kultur	Yhteensä Sammanlagt	Josta teollisuuden sopimusviljelyä Varav kontraktsoodling för industrin	Istutettu - Planterade 1995	1996	Yhteensä Sammanlagt	Josta teollisuuden sopimusviljelyä Varav kontraktsoodling för industrin	Istutettu - Planterade 1995	1996	Yhteensä Sammanlagt	Josta teollisuuden sopimusviljelyä Varav kontraktsoodling för industrin
	ha											
Uudenmaan	388,33	265,40	51,64	-	-	71,29	3,44	2,75	0,66	0,03	-	-
Turun	618,86	450,90	78,00	-	-	89,96	9,08	6,81	1,42	0,85	-	-
Satakunnan	233,63	171,04	20,46	-	-	42,13	10,82	1,20	0,89	8,73	-	5,00
Hämeen	378,15	270,21	49,88	-	-	58,06	5,11	2,46	1,95	0,70	-	-
Kymen	386,00	286,43	51,17	-	-	48,40	5,89	4,16	1,67	0,06	-	-
Mikkelin	469,30	361,17	50,96	0,10	0,20	57,17	4,38	3,17	0,19	1,02	-	-
Pirkanmaan	239,05	172,74	26,46	-	-	39,85	11,26	4,97	1,91	4,38	-	-
Etelä-Pohjanmaan	174,26	128,70	20,77	-	-	24,79	6,30	4,84	1,16	0,30	-	-
Vaasan	79,77	52,78	9,58	-	-	17,41	1,68	0,96	0,50	0,22	-	-
Keski-Pohjanmaan	95,74	69,67	12,42	-	-	13,65	4,56	2,68	0,12	1,76	-	-
Keski-Suomen	268,16	194,10	32,62	-	-	41,44	4,19	2,06	1,50	0,63	-	0,30
Kuopion	1320,88	1029,02	144,69	1,20	2,25	147,17	13,11	7,69	2,41	3,01	1,00	0,30
Pohjois-Karjalan	290,89	231,09	25,46	-	-	34,34	15,56	6,72	7,44	1,40	1,00	-
Kainuun	76,47	60,26	7,14	-	-	9,07	0,68	0,66	0,01	0,01	-	0,01
Oulun	210,57	151,03	24,31	0,20	-	35,23	6,03	4,40	1,48	0,15	-	-
Lapin	18,10	10,23	3,29	-	-	4,58	0,15	0,09	-	0,06	-	-
Ahvenanmaa	10,94	7,86	1,80	-	-	1,28	0,10	0,10	-	-	-	-
Koko maa	5259,10	3912,63	610,65	1,50	2,45	735,82	102,34	55,72	23,31	23,31	2,00	5,61
Hela landet												

**7.1. Taimitarha- ja leikkokukkaviljely avomaalla maaseutukeskuksittain  
Plantskole- och snittblomsterodling på friland enligt landsbygdscentral**

Maaseutukeskus Landsbygdscentral	Taimitarhat - Plantskolor					Leikkokukat Snittblommor		Leikkovihreä Snittgrönt		
	Yritysten määrä Antal företag	Pinta-ala - Areal		Hedelmä- ja marjakasvit Frukt- och bärväxter	Koristeput ja -pensaat Prydnadsträd och -buskar	Perennat Perenner	Yritysten määrä Antal företag	Pinta- ala Areal	Yritysten määrä Antal företag	Pinta- ala Areal
		Yhteensä Samman- lagt								
1996	kpl, st	ha				kpl, st	ha	kpl, st	ha	
<b>Uudenmaan</b>	25	101,86	4,93	95,04	1,89	24	7,07	2	0,05	
<b>Nylands Svenska</b>	19	96,22	18,31	74,95	2,96	26	12,81	1	0,50	
<b>Farma</b>	37	59,58	12,43	43,58	3,57	35	16,56	5	5,71	
<b>Finska Hushållningss.</b>	8	1,22	0,39	0,50	0,33	6	0,75	-	-	
<b>Satakunnan</b>	23	25,59	2,53	20,23	2,83	18	5,62	2	0,25	
<b>Pirkanmaan</b>	22	82,96	5,32	75,24	2,40	18	4,67	2	7,52	
<b>Hämeen</b>	21	154,52	7,84	144,38	2,30	18	8,30	4	0,61	
<b>Päijät-Hämeen</b>	13	13,57	1,54	11,48	0,55	13	3,11	2	0,05	
<b>Kymenlaakson</b>	11	27,64	2,27	23,57	1,80	10	2,98	-	-	
<b>Etelä-Karjalan</b>	6	3,11	0,01	2,04	1,06	12	1,60	-	-	
<b>Mikkeli</b>	26	35,57	7,18	28,00	0,39	18	4,35	3	1,43	
<b>Pohjois-Savon</b>	29	26,63	8,61	14,84	3,18	12	1,26	-	-	
<b>Pohjois-Karjalan</b>	31	30,95	8,71	20,08	2,16	13	0,96	1	0,50	
<b>Keski-Suomen</b>	17	47,77	6,75	39,20	1,82	16	5,52	-	-	
<b>Etelä-Pohjanmaan</b>	16	11,88	0,37	10,09	1,42	8	4,37	2	0,15	
<b>Österbottens Svenska</b>	11	31,13	4,55	23,26	3,32	11	2,90	-	-	
<b>Keski-Pohjanmaan</b>	4	1,82	-	1,00	0,82	4	0,26	1	0,10	
<b>Oulun</b>	22	13,25	1,77	9,81	1,67	6	0,80	-	-	
<b>Kainuun</b>	7	2,65	0,21	2,20	0,24	4	0,62	-	-	
<b>Lapin</b>	19	11,02	1,02	7,71	2,29	6	0,39	-	-	
<b>Koko maa</b>										
<b>Hela landet</b>	367	778,94	94,74	647,20	37,00	278	84,90	25	16,87	
<b>1984</b>	248	457,56	76,62	357,58	23,36	162	20,55	19	2,07	
<b>1985</b>	239	330,57	75,99	237,95	16,63	139	20,39	19	1,96	
<b>1986</b>	265	476,09	99,25	359,81	17,03	148	23,61	14	0,91	
<b>1987</b>	278	565,65	90,71	449,99	24,95	113	19,71	16	1,25	
<b>1988</b>	273	601,20	108,87	467,94	24,39	134	20,50	15	1,08	
<b>1989</b>	310	635,28	108,84	499,22	27,22	150	25,12	16	2,23	
<b>1990</b>	321	702,43	92,49	508,04	34,82	187	37,06	21	2,77	
<b>1991</b>	328	742,61	108,75	593,08	40,52	209	44,84	22	2,90	
<b>1992</b>	335	796,76	108,39	646,54	41,79	233	44,94	16	2,98	
<b>1993</b>	350	796,41	120,42	628,19	38,18	239	55,05	19	2,07	
<b>1994</b>	371	786,71	110,38	627,37	40,04	286	62,52	29	3,10	
<b>1995</b>	376	808,64	110,77	644,26	39,70	252	67,78	19	10,04	

**7.2. Taimitarha- ja leikkokukkaviljely avomaalla maaseutuelinkeinopiireittäin**  
**Plantskole- och snittblomsterodling på friland enligt landsbygdsnäringsdistrikt**

Maaseutuelinkeinopiiri Landsbygdsnäringsdistrikt	Taimitarhat - Plantskolor					Leikkokukat Snittblommor		Leikkovihreä Snittgrönt	
	Yritysten Antal företag	Pinta-ala - Areal				Yritysten Antal företag	Pinta- ala Areal	Yritysten Antal företag	Pinta- ala Areal
		Yhteensä Samman- lagt	Hedelmä- ja marjakasvit Frukt- och bärväxter	Koristeput ja -pensaat Prydnadsträd och -buskar	Perennat Perenner				
1996	kpl, st	ha				kpl, st	ha	kpl, st	ha
Uudenmaan	50	199,12	23,51	170,69	4,92	55	20,33	3	0,55
Turun	38	59,85	12,43	43,85	3,57	36	16,96	5	5,71
Satakunnan	22	25,09	2,48	20,18	2,43	17	5,31	2	0,25
Hämeen	25	134,00	7,76	124,21	2,03	29	11,00	6	0,66
Kymen	16	30,51	2,28	25,41	2,82	22	4,58	-	-
Mikkelin	26	35,57	7,18	28,00	0,39	18	4,35	3	1,43
Pirkanmaan	27	114,26	5,97	105,19	3,10	20	4,99	2	7,52
Etelä-Pohjanmaan	16	11,88	0,37	10,09	1,42	8	4,37	2	0,15
Vaasan	11	31,13	4,55	23,26	3,32	11	2,90	-	-
Keski-Pohjanmaan	5	1,88	-	1,06	0,82	5	0,34	1	0,10
Keski-Suomen	21	50,79	7,77	40,68	2,34	16	5,52	-	-
Kuopion	29	26,63	8,61	14,84	3,18	12	1,26	-	-
Pohjois-Karjalan	31	30,95	8,71	20,08	2,16	13	0,96	1	0,50
Kainuun	7	2,65	0,21	2,20	0,24	4	0,62	-	-
Oulun	21	13,19	1,77	9,75	1,67	5	0,72	-	-
Lapin	19	11,02	1,02	7,71	2,29	6	0,39	-	-
Ahvenanmaa	3	0,42	0,12	-	0,30	1	0,30	-	-
<b>Koko maa</b>									
<b>Hela landet</b>	<b>367</b>	<b>778,94</b>	<b>94,74</b>	<b>647,20</b>	<b>37,00</b>	<b>278</b>	<b>84,90</b>	<b>25</b>	<b>16,87</b>

## 8.1. Vihannesviljely kasvihuoneessa maaseutukeskuksittain / kokonaistuotanto ilman ruokkuvihanneksia Grönsaksodling i växthus enligt landsbygdscentral / totalproduktion utan grönsaker i kruka

Jatk. - Forts.

Maaseutukeskus Landsbygdscentral	Yhteensä - Sammanlagt				Tomaatti - Tomat			Kasvihuonekurkku Växthusgurka			Avomaaturkku Frlandsgurka		
	Yri- tysten määrä Antal företag	Kasvi- huone- ala Växthus- yta	Viljely- ala Odlings- areal	Sato Skörd	Yri- tysten määrä Antal företag	Viljely- ala Odlings- areal	Sato Skörd	Yri- tysten määrä Antal företag	Viljely- ala Odlings- areal	Sato Skörd	Yri- tysten määrä Antal företag	Viljely- ala Odlings- areal	Sato Skörd
1996	kpl, st	1000 m <sup>2</sup>	1000 kg	kpl, st	1000 m <sup>2</sup>	1000 kg	kpl, st	1000 m <sup>2</sup>	1000 kg	kpl, st	1000 m <sup>2</sup>	1000 kg	
Uudenmaan	55	59,9	72,3	1861,0	28	15,3	292,5	22	32,2	1475,5	19	5,5	36,5
Nylands Svenska	54	82,5	117,9	1305,9	30	37,7	830,2	13	9,3	270,6	9	3,6	11,3
Farma	330	704,3	794,6	10045,1	96	155,1	3954,1	91	144,9	4516,7	74	52,4	376,3
Finska Hushåll.	51	78,6	81,6	1071,6	21	28,7	749,2	6	5,9	125,0	4	1,6	10,3
Satakunnan	90	155,4	171,6	3456,2	45	80,4	2486,6	30	22,9	790,2	24	5,3	25,0
Pirkanmaan	49	32,6	33,3	421,0	38	15,3	206,9	17	8,8	190,3	14	4,1	16,6
Hämeen	37	34,3	36,5	585,1	25	18,0	323,7	23	8,1	203,9	14	4,1	40,3
Päijät-Hämeen	25	21,7	35,3	396,5	17	6,5	118,0	13	8,0	202,7	6	1,4	14,1
Kymenlaakson	33	56,9	69,5	1473,5	21	17,0	418,6	14	27,0	955,1	18	5,4	34,5
Etelä-Karjalan	23	23,7	26,5	236,0	18	8,8	115,1	10	3,6	67,3	10	5,6	36,2
Mikkeli	40	38,2	38,2	628,1	25	10,7	181,8	15	17,7	409,7	19	8,0	34,4
Pohjois-Savon	28	41,2	43,2	881,2	18	16,7	253,0	17	20,9	610,3	9	2,4	9,6
Pohjois-Karjalan	24	24,2	24,2	634,9	15	6,5	151,9	8	15,1	470,6	14	2,5	12,4
Keski-Suomen	29	32,4	32,4	756,6	19	9,7	182,0	13	18,6	558,8	9	3,9	15,7
Etelä-Pohjanm.	49	102,1	193,1	2915,3	24	37,1	965,8	30	45,6	1554,1	7	2,3	8,0
Österbottens Sv.	641	1072,8	1075,0	33465,1	471	691,2	21140,6	301	370,7	12262,8	6	1,6	17,1
Keski-Pohjanm.	7	16,0	16,0	521,0	4	5,2	127,8	4	10,8	393,3	-	-	-
Oulun	35	45,8	57,9	1076,3	18	21,3	553,8	14	15,8	481,5	10	2,9	8,6
Kainuun	11	15,7	17,0	265,7	7	6,0	93,4	7	7,2	165,6	2	1,1	0,5
Lapin	21	11,2	11,2	154,2	8	2,8	46,6	8	5,9	97,5	12	1,7	8,9
<b>Koko maa</b>													
<b>Hela landet</b>	1632	2649,4	2947,2	62150,5	948	1190,0	33191,7	656	799,2	25801,5	280	115,6	716,4
<b>1984 1)</b>	2383	3004,2	3577,5	52522,3	1606	1444,8	29627,7	664	599,7	18184,6	414	181,2	1213,8
<b>1985 1)</b>	2250	2894,4	3410,5	50924,1	1427	1321,5	28050,5	623	620,5	17996,3	414	164,9	1148,3
<b>1986 1)</b>	2246	2825,9	3382,0	51487,3	1359	1214,2	26698,9	670	640,9	19833,7	373	137,9	912,1
<b>1987 1)</b>	2102	2774,1	3274,5	51860,6	1271	1243,0	28080,4	617	612,2	19479,3	341	129,2	585,2
<b>1988 1)</b>	2044	2792,4	3250,0	55946,8	1229	1263,5	30145,3	612	657,0	21415,6	331	127,0	766,3
<b>1989 1)</b>	1937	2725,9	3121,4	56603,5	1156	1208,9	29822,5	632	706,5	22878,0	293	118,9	693,7
<b>1990 1)</b>	2105	2796,4	3111,9	59441,3	1245	1218,0	31857,3	722	673,3	23444,5	351	109,3	707,7
<b>1991 1)</b>	1945	2717,8	3050,2	56264,4	1110	1199,7	30014,1	616	673,2	22239,2	294	124,1	821,6
<b>1992 1)</b>	1853	2668,4	2966,0	56494,6	1067	1197,0	30346,3	610	686,6	22554,4	288	112,9	827,4
<b>1993 1)</b>	1793	2659,4	2911,3	55354,9	1015	1187,3	30778,2	603	690,0	21278,8	277	109,1	682,8
<b>1994 1)</b>	1853	2888,4	3149,3	64623,6	1047	1216,3	34608,0	635	754,3	26050,7	351	143,0	988,2
<b>1995</b>	1647	2673,7	2937,6	58211,4	981	1206,5	31281,8	646	795,1	23940,8	284	117,3	745,8

1) "Yhteensä"- luvuissa on mukana myös peruna

1) "sammanlagt"-siffrorna ingår också potatis

Taulut 8.1. - 8.4. :

Viljelyala = Istutuskertojen yhteenlaskettu pinta-ala

Kasvihuoneala = Kasvihuoneala, jota on käytetty lajin viljelyyn

Tabeller 8.1. - 8.4. :

Växthusyta = Den växthusyta som använts för odling av växtslaget

Odlingsareal = De olika planteringsgångernas sammanräknade areal

**8.1. Vihannesviljely kasvihuoneessa maaseutukeskuksittain / kokonaistuotanto ilman ruukkuvihanneksia**  
**Grönsaksodling i växthus enligt landsbygdscentral / totalproduktion utan grönsaker i kruka**

Maaseutukeskus Landsbygdscentral	Pehmeäkerä- ja erikoissalaatit Huvud- och specialsallat				Rapeakeräsalaatti Isbergssallat				Kiinankaali - Kinakål			
	Yri- tysten määrä Antal företag	Kasvi- huone- ala Växthus- yta	Viljely- ala Odlings- areal	Sato Skörd	Yri- tysten määrä Antal företag	Kasvi- huone- ala Växthus- yta	Viljely- ala Odlings- areal	Sato Skörd	Yri- tysten määrä Antal företag	Kasvi- huone- ala Växthus- yta	Viljely- ala Odlings- areal	Sato Skörd
1996	kpl, st	1000 m <sup>2</sup>	1000 kg	kpl, st	1000 m <sup>2</sup>	1000 kg	kpl, st	1000 m <sup>2</sup>	1000 kg	kpl, st	1000 m <sup>2</sup>	1000 kg
Uudenmaan	7	4,5	14,1	48,0	3	0,0	0,0	0,1	1	0,0	0,0	0,0
Nylands Svenska	12	11,5	40,8	111,6	1	3,0	3,0	4,0	-	-	-	-
Farma	32	22,5	99,5	317,0	15	7,1	15,0	29,8	11	8,9	9,3	27,2
Finska Hushäll.	-	-	-	-	3	2,1	2,1	6,8	15	19,2	19,2	124,6
Satakunnan	9	4,8	18,0	62,5	1	0,4	0,4	1,8	5	1,3	1,4	6,7
Pirkanmaan	2	1,2	1,7	3,7	3	0,3	0,3	0,6	-	-	-	-
Hämeen	3	1,2	3,3	11,5	-	-	-	-	1	0,0	0,0	0,1
Päijät-Hämeen	2	3,1	13,6	51,8	2	0,3	0,4	0,8	-	-	-	-
Kymenlaakson	6	4,1	16,7	59,9	5	1,9	1,9	1,5	1	0,1	0,1	0,4
Etelä-Karjalan	2	1,0	2,0	8,1	-	-	-	-	-	-	-	-
Mikkeli	1	0,0	0,0	0,1	1	0,0	0,0	..	-	-	-	-
Pohjois-Savon	2	0,5	2,3	5,3	2	0,3	0,3	0,9	-	-	-	-
Pohjois-Karjalan	-	-	-	-	-	-	-	-	-	-	-	-
Keski-Suomen	-	-	-	-	-	-	-	-	-	-	-	-
Etelä-Pohjanm.	4	8,4	84,6	319,3	-	-	-	-	2	2,0	2,0	4,8
Österbottens Sv.	3	0,8	1,6	8,2	4	1,1	1,9	4,9	3	2,1	2,1	3,3
Keski-Pohjanm.	-	-	-	-	-	-	-	-	-	-	-	-
Oulun	2	1,4	12,8	20,9	2	0,3	0,3	..	-	-	-	-
Kainuun	1	0,3	1,6	3,2	-	-	-	-	-	-	-	-
Lapin	2	0,1	0,1	0,1	-	-	-	-	1	0,0	0,0	0,2
<b>Koko maa</b>												
<b>Koko maa</b>	<b>90</b>	<b>65,2</b>	<b>312,7</b>	<b>1031,1</b>	<b>42</b>	<b>16,8</b>	<b>25,6</b>	<b>51,2</b>	<b>40</b>	<b>33,8</b>	<b>34,3</b>	<b>167,3</b>
1984 1)	..	..	..	..	364	240,8	786,4	2242,0	80	50,9	60,1	252,2
1985 1)	..	..	..	..	352	241,8	721,7	2092,8	83	59,1	65,3	307,6
1986 1)	..	..	..	..	312	227,6	746,4	2248,8	89	71,3	82,5	372,4
1987 1)	..	..	..	..	..	198,0	667,6	2130,9	102	90,8	101,8	455,9
1988 1)	..	..	..	..	..	185,0	616,1	2055,1	109	97,6	104,2	479,6
1989 1)	..	..	..	..	..	149,9	520,5	1648,2	105	90,2	93,3	500,0
1990 1)	..	..	..	..	..	138,8	423,0	1495,9	108	65,8	74,0	426,6
1991 1)	..	..	..	..	..	116,9	408,2	1384,6	100	89,7	94,0	516,2
1992 1)	..	..	..	..	..	94,6	366,3	1165,0	94	65,3	66,6	343,8
1993 1)	..	..	..	..	124	81,9	307,7	1017,1	61	49,5	49,6	280,5
1994 1)	..	..	..	..	129	93,1	323,2	1109,9	47	36,9	37,1	206,8
1995	91	70,7	297,5	1006,9	48	18,3	26,6	58,5	40	34,9	34,9	163,9

1) Rapeakeräsalaatin luvuissa mukana myös pehmeäkeräsalaatti

1) I siffrorna av isbergssallat ingår också huvudsallat

Paprika - Paprika			Tilli - Dill			Persilja - Persilja			Porkkana - Morot					
Yri- tysten määrä Antal företag	Viljely- ala Odlings- areal	Sato Skörd	Yri- tysten määrä Antal företag	Kasvi- huone- ala Växthus- yta	Viljely- ala Odlings- areal	Sato Skörd	Yri- tysten määrä Antal företag	Kasvi- huone- ala Växthus yta	Viljely- ala Odlings- areal	Sato Skörd	Yri- tysten määrä Antal företag	Viljely- ala Odlings- areal	Sato Skörd	
kpl, st	1000 m <sup>2</sup>	1000 kg	kpl, st	1000 m <sup>2</sup>	1000 kg	kpl, st	1000 m <sup>2</sup>	1000 kg	kpl, st	1000 m <sup>2</sup>	1000 kg	kpl, st	1000 m <sup>2</sup>	1000 kg
4	0,1	0,1	6	1,7	4,5	7,6	2	0,1	0,1	0,2	-	-	-	
2	0,0	0,0	7	6,0	7,0	2,7	5	1,9	1,9	5,8	1	0,2	0,2	
9	4,0	8,6	34	10,6	14,7	14,7	21	4,5	4,5	18,4	115	208,1	561,0	
1	0,0	0,0	11	6,8	9,8	12,2	14	8,9	8,9	20,9	1	1,0	6,0	
3	2,4	12,7	19	3,0	5,1	5,8	9	0,9	0,9	1,6	13	19,2	41,7	
2	0,0	0,1	2	0,5	0,7	0,9	1	0,1	0,1	..	3	0,6	0,4	
3	0,1	0,7	4	1,4	1,4	1,0	4	0,4	0,4	0,8	1	0,4	1,5	
2	0,0	0,2	3	1,0	3,9	4,4	1	0,4	0,4	2,0	1	0,1	0,3	
2	0,0	0,1	6	0,4	0,4	0,8	2	0,1	0,1	0,1	2	0,3	0,7	
1	0,0	..	3	1,9	3,6	1,1	1	0,1	0,1	..	2	0,7	2,8	
4	0,0	0,1	3	0,9	0,9	1,5	1	0,3	0,3	..	-	-	-	
1	0,0	0,0	2	0,0	0,2	0,5	2	0,2	0,2	0,9	2	0,1	0,7	
-	-	-	-	-	-	-	-	-	-	-	-	-	-	
1	0,1	0,1	1	0,0	0,0	..	1	0,0	0,0	..	-	-	-	
1	0,1	0,1	3	3,0	17,8	21,1	2	2,8	2,8	42,0	1	0,2	..	
4	3,1	22,0	8	1,4	1,9	4,8	4	0,2	0,2	0,3	4	0,5	1,0	
-	-	-	-	-	-	-	-	-	-	-	1	0,0	..	
-	-	-	5	0,3	0,5	0,5	3	0,3	0,8	0,8	7	2,5	7,8	
-	-	-	1	0,0	0,0	0,0	1	0,0	0,0	0,0	1	0,5	2,0	
2	0,0	..	4	0,1	0,1	0,1	5	0,1	0,1	0,2	2	0,0	0,1	
42	10,2	44,8	122	39,0	72,5	79,9	79	21,0	21,5	94,1	157	234,5	626,1	
45	2,3	10,7	154	40,5	55,6	57,5	91	18,7	19,7	65,4	148	202,3	466,4	
34	3,6	20,3	133	42,1	66,7	70,0	86	17,6	18,4	59,5	159	215,8	623,8	
33	2,9	22,7	138	41,6	64,2	61,2	70	18,1	18,7	83,1	170	240,3	685,2	
27	2,3	14,8	142	39,6	58,2	70,5	81	18,7	18,8	77,6	151	196,1	487,5	
25	2,3	17,4	138	46,2	65,2	62,4	76	18,9	19,1	74,8	137	195,6	512,8	
24	3,8	27,6	123	43,8	63,6	60,8	73	22,8	23,3	102,7	141	181,0	437,0	
45	2,5	6,9	164	40,0	58,0	64,3	105	22,1	23,7	82,6	180	235,4	794,1	
18	1,2	8,0	111	34,0	60,8	54,3	66	17,6	25,9	56,9	167	209,3	688,8	
21	1,1	2,5	100	31,2	54,3	57,4	69	23,1	23,5	69,7	175	207,0	600,7	
28	1,9	7,7	111	31,7	55,6	65,2	69	19,9	20,1	75,5	176	217,1	642,2	
28	1,5	7,5	131	43,1	69,2	58,0	78	21,3	21,5	103,5	193	252,3	795,4	
37	5,2	9,3	120	42,2	69,6	72,6	75	20,0	20,0	89,3	149	226,4	556,0	

**8.1. Vihannesviljely kasvihuoneessa maaseutukeskuksittain / kokonaistuotanto ilman ruokkuvihanneksia**  
**Grönsaksodling i växthus enligt landsbygdscentral / totalproduktion utan grönsaker i kruka**

Maaseutukeskus Landsbygdscentral	Ruokasipuli - Mattök			Valkokaali - Vitkål			Muut yhteensä Övriga sammanlagt			
	Yri- tysten määrä Antal företag	Viljely- ala Odlings- areal	Sato Skörd	Yri- tysten määrä Antal företag	Viljely- ala Odlings- areal	Sato Skörd	Yri- tysten määrä Antal företag	Kasvi- huone- ala Växthus- yta	Viljely- ala Odlings- areal	Sato Skörd
1996	kpl, st	1000 m <sup>2</sup>	1000 kg	kpl, st	1000 m <sup>2</sup>	1000 kg	kpl, st	1000 m <sup>2</sup>	1000 kg	
Uudenmaan	1	0,2	0,2	-	-	-	4	0,3	0,3	0,2
Nylands Svenska Farma	-	-	-	1	1,0	3,0	10	8,0	13,0	66,4
Finska Hushåll.	50	27,9	55,5	34	35,6	95,4	31	21,5	22,4	70,5
Satakunnan	1	0,4	..	-	-	-	6	3,9	3,9	16,4
Pirkanmaan	14	12,2	18,3	1	0,6	2,0	7	1,3	2,0	1,3
Hämeen	1	0,3	..	-	-	-	7	1,4	1,4	1,4
Päijät-Hämeen	-	-	-	-	-	-	4	0,1	0,1	0,5
Kymenlaakson	1	0,3	0,3	-	-	-	6	0,7	0,7	1,9
Etelä-Karjalan	2	0,1	..	2	0,4	1,7	-	-	-	-
Mikkeli	4	1,1	4,5	1	0,5	..	2	0,6	0,6	1,0
Pohjois-Savon	1	0,3	0,4	-	-	-	3	0,2	0,2	0,1
Pohjois-Karjalan	2	0,0	..	-	-	-	-	-	-	-
Keski-Suomen	-	-	-	1	0,0	..	2	0,1	0,1	..
Etelä-Pohjanmaan	-	-	-	-	-	-	3	0,2	0,2	..
Österbottens Sv.	2	0,4	..	-	-	-	3	0,3	0,3	0,2
Keski-Pohjanmaan	1	0,0	..	-	-	-	2	0,0	0,0	0,1
Oulun	1	0,0	..	-	-	-	-	-	-	-
Kainuun	7	0,7	2,3	-	-	-	3	0,1	0,1	0,1
Lapin	1	0,5	1,0	-	-	-	1	0,0	0,0	0,0
	-	-	-	1	0,0	0,0	9	0,4	0,4	0,6
<b>Koko maa</b>										
<b>Koko maa</b>	89	44,3	82,5	41	38,1	102,1	103	38,7	45,5	160,6
1984	63	20,9	24,0	45	70,0	199,8	..	19,3	19,9	53,3
1985	63	20,9	49,7	48	84,0	271,3	..	17,3	17,6	115,0
1986	75	21,1	50,0	49	76,1	294,4	..	22,5	23,6	78,4
1987	62	23,8	46,7	59	76,7	229,1	..	46,0	46,6	70,8
1988	46	17,5	33,7	52	61,1	180,7	..	32,3	32,3	90,8
1989	51	17,2	38,1	47	57,9	184,6	..	25,2	25,9	80,6
1990	102	47,9	87,5	68	59,5	181,3	..	44,7	46,8	97,0
1991	87	32,6	75,6	58	57,0	161,9	..	29,3	30,7	64,0
1992	88	32,8	84,0	56	53,8	193,3	..	33,5	34,1	67,0
1993	92	33,7	87,9	53	46,2	137,5	119	39,0	40,2	96,1
1994	101	48,2	109,0	58	60,8	186,2	139	49,9	52,0	165,5
1995	100	52,7	99,6	38	31,9	86,7	96	45,6	46,9	100,2

**8.2. Vihannesviljely kasvihuoneessa maaseutukeskuksittain / ruukkuvihannekset**  
**Grönsaksodling i växthus enligt landsbygdscentral / grönsaker i kruka**

Jatk. - Forts.

Maaseutukeskus Landsbygdscentral	Yhteensä - Sammanlagt			Salaatti - Sallat			Tilli - Dill		
	Yri- tysten määrä Antal företag	Kasvi- huone- ala Växthus- yta	Sato Skörd	Yri- tysten määrä Antal företag	Kasvi- huone- ala Växthus- yta	Sato Skörd	Yri- tysten määrä Antal företag	Kasvi- huone- ala Växthus- yta	Sato Skörd
	kpl, st	1000 m <sup>2</sup>	1000 kpl, st	kpl, st	1000 m <sup>2</sup>	1000 kpl, st	kpl, st	1000 m <sup>2</sup>	1000 kpl, st
1996									
Uudenmaan	4	7,8	2440	3	6,0	1750	2	0,5	230
Nylands Svenska	2	1,0	102	1	1,0	100	-	-	-
Farma	9	20,1	5860	6	18,0	5814	2	0,3	3
Finska Hushållningss.	1	0,8	205	1	0,5	150	1	0,1	30
Satakunnan	5	11,1	4271	4	10,5	3770	1	0,5	375
Pirkanmaan	5	16,2	2953	5	13,9	2608	2	1,1	175
Hämeen	2	0,4	23	-	-	-	-	-	-
Päljät-Hämeen	2	0,0	4	1	0,0	1	2	0,0	2
Kymenlaakson	3	12,5	3095	3	11,4	2645	2	0,6	340
Etelä-Karjala	-	-	-	-	-	-	-	-	-
Mikkeli	3	24,4	7313	2	18,7	4248	2	2,2	1402
Pohjois-Savon	3	1,0	98	3	0,9	98	1	0,1	..
Pohjois-Karjalan	3	5,2	1253	2	4,8	1103	1	0,4	150
Keski-Suomen	2	6,2	1805	2	6,2	1805	-	-	-
Etelä-Pohjanmaan	2	3,0	387	2	3,0	387	-	-	-
Österbottens Svenska	6	4,9	1223	3	4,6	1135	4	0,2	48
Keski-Pohjanmaan	2	2,5	812	2	2,5	798	1	0,0	9
Oulun	5	1,9	284	4	1,8	284	1	0,0	0
Kainuun	1	1,0	160	1	0,8	120	1	0,1	25
Lapin	3	0,2	6	2	0,2	6	1	0,0	0
<b>Koko maa</b>									
<b>Hela landet</b>	<b>63</b>	<b>120,4</b>	<b>32294</b>	<b>47</b>	<b>104,7</b>	<b>26822</b>	<b>24</b>	<b>6,1</b>	<b>2789</b>
1987	14	19,6	2612	14	18,1	2517	2	1,0	75
1988	29	48,7	6987	26	44,0	6631	3	1,7	126
1989	40	82,4	16280	35	71,8	14474	5	3,8	884
1990	59	96,9	24548	49	88,5	22108	12	3,0	1107
1991	54	95,5	23440	46	86,5	21174	17	3,7	871
1992	49	94,5	26455	43	87,4	23560	14	2,6	1318
1993	57	95,5	26923	46	86,9	23268	20	3,1	1723
1994	66	92,6	26734	44	79,2	21911	23	5,9	2326
1995	77	111,9	29876	44	91,1	23729	19	5,6	2142

**8.2. Vihannesviljely kasvihuoneessa maaseutukeskuksittain / ruokkuvihannekset**  
**Grönsaksodling i växthus enligt landsbygdscentral / grönsaker i kruka**

Maaseutukeskus Landsbygdscentral	Persilja - Persilja			Muut yhteensä - Övriga sammanlagt		
	Yri- tysten määrä Antal företag	Kasvi- huone- ala Växthus- yta	Sato Skörd	Yri- tysten määrä Antal företag	Kasvi- huone- ala Växthus- yta	Sato Skörd
1996	kpl, st	1000 m <sup>2</sup>	1000 kpl, st	kpl, st	1000 m <sup>2</sup>	1000 kpl, st
<b>Uudenmaan</b>	2	0,3	150	3	1,1	310
<b>Nylands Svenska</b>	1	0,0	1	1	0,0	1
<b>Farma</b>	2	0,3	1	2	1,6	42
<b>Finska Hushållnings.</b>	1	0,1	15	1	0,1	10
<b>Satakunnan</b>	2	0,2	125	1	0,0	1
<b>Pirkanmaan</b>	2	0,4	60	2	0,8	110
<b>Hämeen</b>	-	-	-	2	0,4	23
<b>Päijät-Hämeen</b>	1	0,0	1	1	0,0	1
<b>Kymenlaakson</b>	2	0,5	110	-	-	-
<b>Etelä-Karjala</b>	-	-	-	-	-	-
<b>Mikkeli</b>	2	1,7	802	3	1,9	862
<b>Pohjois-Savon</b>	-	-	-	-	-	-
<b>Pohjois-Karjalan</b>	-	-	-	-	-	-
<b>Keski-Suomen</b>	-	-	-	-	-	-
<b>Ételä-Pohjanmaan</b>	-	-	-	-	-	-
<b>Österbottens Svenska</b>	2	0,1	25	1	0,0	14
<b>Keski-Pohjanmaan</b>	1	0,0	5	1	0,0	0
<b>Oulun</b>	1	0,0	0	1	0,1	..
<b>Kainuun</b>	1	0,1	15	-	-	-
<b>Lapin</b>	1	0,0	0	2	0,0	1
<b>Koko maa</b>						
<b>Hela landet</b>	21	3,6	1310	21	5,9	1374
<b>1987</b>	2	0,5	20	-	-	-
<b>1988</b>	4	1,5	156	4	1,5	74
<b>1989</b>	4	3,1	394	9	3,7	528
<b>1990</b>	7	1,7	467	15	3,8	866
<b>1991</b>	14	1,9	459	11	3,4	936
<b>1992</b>	12	1,5	643	12	3,1	934
<b>1993</b>	17	1,5	655	15	4,0	1277
<b>1994</b>	20	2,2	1011	17	5,3	1486
<b>1995</b>	18	3,2	1357	24	10,9	2629

### 8.3. Vihannesviljely kasvihuoneessa maaseutuelinkeinopiireittäin / kokonaistuotanto ilman ruukku- vihanneksia

#### Grönsaksodling i växthus landsbygdsnäringsdistriktvis / totalproduktion utan grönsaker i kruka

Jatk. - Forts.

Maaseutu- elinkeinopiiri Landsbygds- näringsdistrikt	Yhteensä - Sammanlagt				Tomaatti - Tomat			Kasvihuonekurkku - Växthusgurka		
	Yri- tysten määrä Antal företag	Kasvi- huone- ala Växthus- yta	Viljely- ala Odlings- areal	Sato Skörd	Yri- tysten määrä Antal företag	Viljely- ala Odlings- areal	Sato Skörd	Yri- tysten määrä Antal företag	Viljely- ala Odlings- areal	Sato Skörd
	kpl, st	1000 m <sup>2</sup>	1000 kg	kpl, st	1000 m <sup>2</sup>	1000 kg	kpl, st	1000 m <sup>2</sup>	1000 kg	
1996										
Uudenmaan	129	171,3	221,6	3804,4	72	72,5	1662,3	38	45,1	1816,9
Turun	335	715,9	806,3	10275,5	102	164,4	4123,7	96	146,9	4570,7
Satakunnan	91	155,8	172,0	3456,7	45	80,4	2486,6	30	22,9	790,2
Hämeen	53	42,5	58,2	737,8	33	14,9	268,2	29	13,8	348,1
Kymen	55	79,7	92,6	1697,0	39	25,8	533,7	24	30,7	1022,4
Mikkelin	40	38,2	38,2	628,1	25	10,7	181,8	15	17,7	409,7
Pirkanmaan	50	34,0	34,7	433,8	39	15,6	210,8	18	9,1	194,8
Etelä-Pohjanm.	49	102,1	193,1	2915,3	24	37,1	965,8	30	45,6	1554,1
Vaasan	641	1072,8	1075,0	33465,1	471	691,2	21140,6	301	370,7	12262,8
Keski-Pohjanm.	13	22,6	22,6	666,2	6	8,3	199,4	6	13,1	463,4
Keski-Suomen	31	32,5	32,5	756,8	21	9,8	182,1	14	18,6	558,8
Kuopion	28	41,2	43,2	881,2	18	16,7	253,0	17	20,9	610,3
Pohjois-Karjalan	24	24,2	24,2	634,9	15	6,5	151,9	8	15,1	470,6
Kainuun	11	15,7	17,0	265,7	7	6,0	93,4	7	7,2	165,6
Oulun	29	39,1	51,3	931,2	16	18,2	482,2	12	13,5	411,4
Lapin	21	11,2	11,2	154,2	8	2,8	46,6	8	5,9	97,5
Ahvenanmaa	32	50,7	53,6	446,6	7	9,2	209,7	3	2,3	54,2
<b>Koko maa</b>										
<b>Hela landet</b>	<b>1632</b>	<b>2649,4</b>	<b>2947,2</b>	<b>62150,5</b>	<b>948</b>	<b>1190,0</b>	<b>33191,7</b>	<b>656</b>	<b>799,2</b>	<b>25801,5</b>

Maaseutu- elinkeinopiiri Landsbygds- näringsdistrikt	Avomaakurkku - Frilandsgurka			Pehmeäkerä- ja erikoissalaatit Huvud- ja specialsallat				Rapeakeräsalaatti Isbergssallat			
	Yri- tysten määrä Antal företag	Viljely- ala Odlings- areal	Sato Skörd	Yri- tysten määrä Antal företag	Kasvi- huone- ala Växthus- yta	Viljely- ala Odlings- areal	Sato Skörd	Yri- tysten määrä Antal företag	Kasvi- huone- ala Växthus- yta	Viljely- ala Odlings- areal	Sato Skörd
	kpl, st	1000 m <sup>2</sup>	1000 kg	kpl, st	1000 m <sup>2</sup>	1000 kg	kpl, st	1000 m <sup>2</sup>	1000 kg		
1996											
Uudenmaan	31	10,1	52,1	20	16,9	58,4	172,2	4	3,0	3,0	4,1
Turun	77	53,2	383,5	32	22,5	99,5	317,0	15	7,1	15,0	29,8
Satakunnan	24	5,3	25,0	9	4,8	18,0	62,5	1	0,4	0,4	1,8
Hämeen	16	4,1	43,2	4	4,1	16,8	63,0	2	0,3	0,4	0,8
Kymen	28	11,0	70,8	7	4,1	15,2	55,5	5	1,9	1,9	1,5
Mikkelin	19	8,0	34,4	1	0,0	0,0	0,1	1	0,0	0,0	..
Pirkanmaan	15	4,8	20,6	3	1,3	1,8	4,0	3	0,3	0,3	0,6
Etelä-Pohjanm.	7	2,3	8,0	4	8,4	84,6	319,3	-	-	-	-
Vaasan	6	1,6	17,1	3	0,8	1,6	8,2	4	1,1	1,9	4,9
Keski-Pohjanm.	1	1,1	3,1	-	-	-	-	-	-	-	-
Keski-Suomen	9	3,9	15,7	-	-	-	-	-	-	-	-
Kuopion	9	2,4	9,6	2	0,5	2,3	5,3	2	0,3	0,3	0,9
Pohjois-Karjalan	14	2,5	12,4	-	-	-	-	-	-	-	-
Kainuun	2	1,1	0,5	1	0,3	1,6	3,2	-	-	-	-
Oulun	9	1,8	5,5	2	1,4	12,8	20,9	2	0,3	0,3	..
Lapin	12	1,7	8,9	2	0,1	0,1	0,1	-	-	-	-
Ahvenanmaa	1	0,6	6,0	-	-	-	-	3	2,1	2,1	6,8
<b>Koko maa</b>											
<b>Hela landet</b>	<b>280</b>	<b>115,6</b>	<b>716,4</b>	<b>90</b>	<b>65,2</b>	<b>312,7</b>	<b>1031,1</b>	<b>42</b>	<b>16,8</b>	<b>25,6</b>	<b>51,2</b>

### 8.3. Vihannesviljely kasvihuoneessa maaseutuelinkeinopiireittäin / kokonaistuotanto ilman ruukku- vihanneksia

#### Grönsaksodling i växthus landsbygdsnäringsdistriktvis / totalproduktion utan grönsaker i kruka

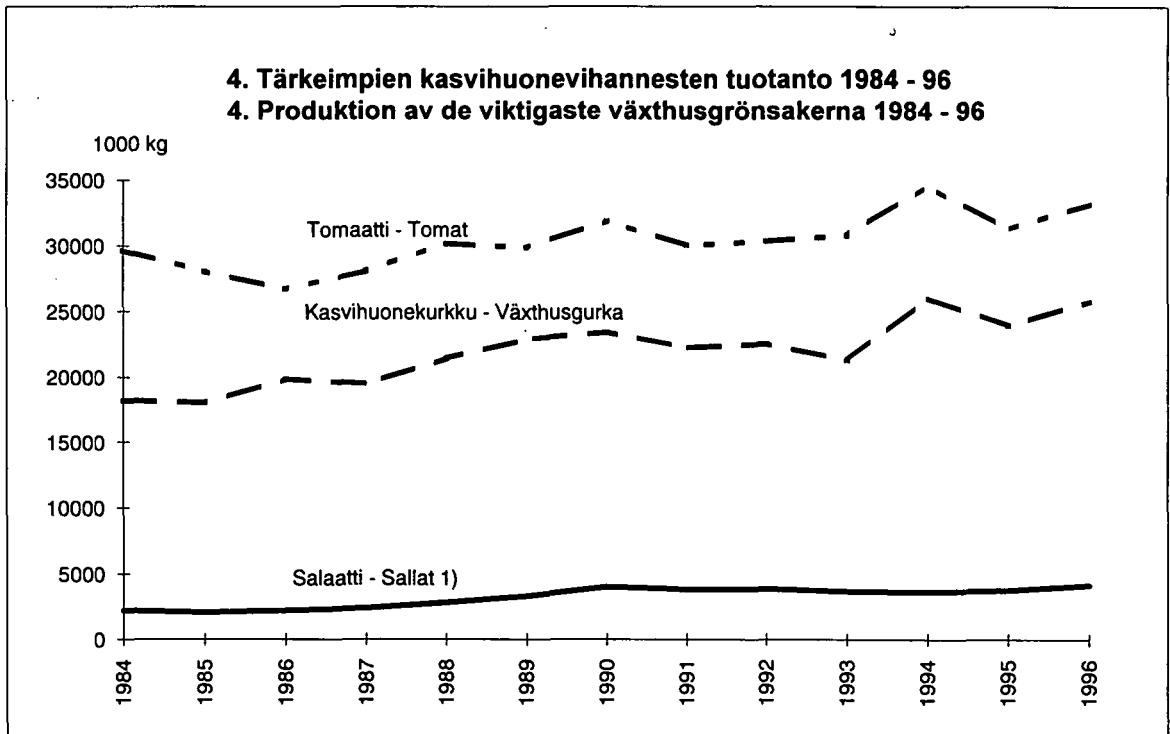
Jatk. - Forts.

Maaseutu- elinkeinopiiri Landsbygds- näringsdistrikt	Kinankaali - Kinakål				Paprika - Paprika			Tilli - Dill			
	Yri- tysten määrä Antal företag	Kasvi- huone- ala Växthus- yta	Viljely- ala Odlings- areal	Sato Skörd	Yri- tysten määrä Antal företag	Viljely- ala Odlings- areal	Sato Skörd	Yri- tysten määrä Antal företag	Kasvi- huone- ala Växthus- yta	Viljely- ala Odlings- areal	Sato Skörd
1996	kpl, st	1000 m <sup>2</sup>		1000 kg	kpl, st	1000 m <sup>2</sup>	1000 kg	kpl, st	1000 m <sup>2</sup>		1000 kg
Uudenmaan	4	2,9	2,9	9,4	7	0,1	0,1	13	7,7	11,5	10,3
Turun	11	8,9	9,3	27,2	9	4,0	8,6	34	10,6	14,7	14,7
Satakunnan	5	1,3	1,4	6,7	3	2,4	12,7	19	3,0	5,1	5,8
Hämeen	1	0,0	0,0	0,1	5	0,2	0,8	6	2,3	5,2	5,2
Kymen	1	0,1	0,1	0,4	3	0,1	0,1	9	2,3	4,1	1,9
Mikkelin	-	-	-	-	4	0,0	0,1	3	0,9	0,9	1,5
Pirkanmaan	-	-	-	-	2	0,0	0,1	3	0,6	0,8	1,1
Etelä-Pohjanm.	2	2,0	2,0	4,8	1	0,1	0,1	3	3,0	17,8	21,1
Vaasan	3	2,1	2,1	3,3	4	3,1	22,0	8	1,4	1,9	4,8
Keski-Pohjanm.	-	-	-	-	-	-	-	-	-	-	-
Keski-Suomen	-	-	-	-	1	0,1	0,1	1	0,0	0,0	..
Kuopion	-	-	-	-	1	0,0	0,0	2	0,0	0,2	0,5
Pohjois-Karjalan	-	-	-	-	-	-	-	-	-	-	-
Kainuun	-	-	-	-	-	-	-	1	0,0	0,0	0,0
Oulun	-	-	-	-	-	-	-	5	0,3	0,5	0,5
Lapin	1	0,0	0,0	0,2	2	0,0	..	4	0,1	0,1	0,1
Ahvenanmaa	12	16,4	16,4	115,2	-	-	-	11	6,8	9,8	12,2
<b>Koko maa</b>											
<b>Hela landet</b>	<b>40</b>	<b>33,8</b>	<b>34,3</b>	<b>167,3</b>	<b>42</b>	<b>10,2</b>	<b>44,8</b>	<b>122</b>	<b>39,0</b>	<b>72,5</b>	<b>79,9</b>

Maaseutu- elinkeinopiiri Landsbygds- näringsdistrikt	Persilja - Persilja				Porkkana - Morot			Ruokasipuli - Matlök		
	Yri- tysten määrä Antal företag	Kasvi- huone- ala Växthus- yta	Viljely- ala Odlings- areal	Sato Skörd	Yri- tysten määrä Antal företag	Viljely- ala Odlings- areal	Sato Skörd	Yri- tysten määrä Antal företag	Viljely- ala Odlings- areal	Sato Skörd
1996	kpl, st	1000 m <sup>2</sup>		1000 kg	kpl, st	1000 m <sup>2</sup>	1000 kg	kpl, st	1000 m <sup>2</sup>	1000 kg
Uudenmaan	8	2,9	2,9	6,7	1	0,2	0,2	1	0,2	0,2
Turun	21	4,5	4,5	18,4	115	208,1	561,0	49	27,5	55,0
Satakunnan	9	0,9	0,9	1,6	13	19,2	41,7	15	12,6	18,8
Hämeen	5	0,7	0,7	2,8	2	0,5	1,8	1	0,3	0,3
Kymen	3	0,2	0,2	0,1	4	0,9	3,5	6	1,2	4,5
Mikkelin	1	0,3	0,3	..	-	-	-	1	0,3	0,4
Pirkanmaan	1	0,1	0,1	..	3	0,6	0,4	1	0,3	..
Etelä-Pohjanm.	2	2,8	2,8	42,0	1	0,2	..	2	0,4	..
Vaasan	4	0,2	0,2	0,3	4	0,5	1,0	1	0,0	..
Keski-Pohjanm.	-	-	-	-	1	0,0	-	3	0,1	0,3
Keski-Suomen	1	0,0	0,0	..	-	-	-	-	-	-
Kuopion	2	0,2	0,2	0,9	2	0,1	0,7	2	0,0	..
Pohjois-Karjalan	-	-	-	-	-	-	-	-	-	-
Kainuun	1	0,0	0,0	0,0	1	0,5	2,0	1	0,5	1,0
Oulun	3	0,3	0,8	0,8	7	2,5	7,8	5	0,6	2,0
Lapin	5	0,1	0,1	0,2	2	0,0	0,1	-	-	-
Ahvenanmaa	13	7,9	7,9	20,2	1	1,0	6,0	1	0,4	..
<b>Koko maa</b>										
<b>Hela landet</b>	<b>79</b>	<b>21,0</b>	<b>21,5</b>	<b>94,1</b>	<b>157</b>	<b>234,5</b>	<b>626,1</b>	<b>89</b>	<b>44,3</b>	<b>82,5</b>

**8.3. Vihannesviljely kasvihuoneessa maaseutuelinkeinopiireittäin / kokonaistuotanto ilman ruukku-  
vihanneksia**  
**Grönsaksodling i växthus landsbygdsnäringsdistriktvis / totalproduktion utan grönsaker i kruka**

Maaseutu- elinkeino- piiri Landsbygds- näringsdistrikt	Valkokaali - Vitkål			Muut yhteensä - Övriga sammanlagt			
	Yri- tysten määrä Antal företag	Viljely- ala Odlings- areal	Sato Skörd	Yri- tysten määrä Antal företag	Kasvi- huone- ala Växthus- yta	Viljely- ala Odlings- areal	Sato Skörd
1996	kpl, st	1000 m <sup>2</sup>	1000 kg	kpl, st	1000 m <sup>2</sup>		1000 kg
Uudenmaan	1	1,0	3,0	15	8,3	13,4	66,8
Turun	34	35,6	95,4	31	21,5	22,4	70,5
Satakunnan	1	0,6	2,0	7	1,3	2,0	1,3
Hämeen	-	-	-	10	0,7	0,8	2,4
Kymen	3	0,9	1,7	2	0,6	0,6	1,0
Mikkelin	-	-	-	3	0,2	0,2	0,1
Pirkanmaan	-	-	-	7	1,4	1,4	1,4
Etelä-Pohjanmaan	-	-	-	3	0,3	0,3	0,2
Vaasan	-	-	-	2	0,0	0,0	0,1
Keski-Pohjanmaan	-	-	-	1	0,0	0,0	..
Keski-Suomen	-	-	-	3	0,2	0,2	..
Kuopion	-	-	-	-	-	-	-
Pohjois-Karjalan	1	0,0	..	2	0,1	0,1	..
Kainuun	-	-	-	1	0,0	0,0	0,0
Oulun	-	-	-	2	0,1	0,1	0,1
Lapin	1	0,0	0,0	9	0,4	0,4	0,6
Ahvenanmaa	-	-	-	5	3,9	3,9	16,2
Koko maa Hela landet	41	38,1	102,1	103	38,7	45,5	160,6



1) Sisältää myös ruukkusalaatin vuodesta 1987 alkaen - Inkluderar också sallat i kruka från och med 1987  
1 ruukkusalaatti = 115 g - 1 sallat i kruka = 115 g

**8.4. Vihannesviljely kasvihuoneessa maaseutuelinkeinopiireittäin / ruokkuvihannekset**  
**Grönsaksodling i växthus enligt landsbygdsnäringsdistrikt / grönsaker i kruka**

Maaseutuelinkeinopiiri Landsbygdsnäringsdistrikt	Yhteensä - Sammanlagt			Salaatti - Sallat			Tilli - Dill		
	Yritysten määrä Antal företag	Kasvi- huone- ala Växthus- yta	Sato Skörd	Yritysten määrä Antal företag	Kasvi- huone- ala Växthus- yta	Sato Skörd	Yritysten määrä Antal företag	Kasvi- huone- ala Växthus- yta	Sato Skörd
1996	kpl, st	1000 m <sup>2</sup>	1000 kpl, st	kpl, st	1000 m <sup>2</sup>	1000 kpl, st	kpl, st	1000 m <sup>2</sup>	1000 kpl, st
Uudenmaan	7	9,6	2747	5	7,5	2000	3	0,6	260
Turun	9	20,1	5860	6	18,0	5814	2	0,3	3
Satakunnan	5	11,1	4271	4	10,5	3770	1	0,5	375
Hämeen	4	0,5	27	1	0,0	1	2	0,0	2
Kymen	3	12,5	3095	3	11,4	2645	2	0,6	340
Mikkelin	3	24,4	7313	2	18,7	4248	2	2,2	1402
Pirkanmaan	5	16,2	2953	5	13,9	2608	2	1,1	175
Etelä-Pohjanmaan	2	3,0	387	2	3,0	387	-	-	-
Vaasan	6	4,9	1223	3	4,6	1135	4	0,2	48
Keski-Pohjanmaan	2	2,5	812	2	2,5	798	1	0,0	9
Keski-Suomen	2	6,2	1805	2	6,2	1805	-	-	-
Kuopion	3	1,0	98	3	0,9	98	1	0,1	..
Pohjois-Karjalan	3	5,2	1253	2	4,8	1103	1	0,4	150
Kainuun	1	1,0	160	1	0,8	120	1	0,1	25
Oulun	5	1,9	284	4	1,8	284	1	0,0	0
Lapin	3	0,2	6	2	0,2	6	1	0,0	0
Ahvenanmaa	-	-	-	-	-	-	-	-	-
<b>Koko maa - Hela landet</b>	<b>63</b>	<b>120,4</b>	<b>32294</b>	<b>47</b>	<b>104,7</b>	<b>26822</b>	<b>24</b>	<b>6,1</b>	<b>2789</b>

Maaseutuelinkeinopiiri Landsbygdsnäringsdistrikt	Persilja - Persilja			Muut yhteensä - Övriga sammanlagt		
	Yritysten määrä Antal företag	Kasvi- huone- ala Växthus- yta	Sato Skörd	Yritysten määrä Antal företag	Kasvi- huone- ala Växthus- yta	Sato Skörd
1996	kpl, st	1000 m <sup>2</sup>	1000 kpl, st	kpl, st	1000 m <sup>2</sup>	1000 kpl, st
Uudenmaan	4	0,3	166	5	1,1	321
Turun	2	0,3	1	2	1,6	42
Satakunnan	2	0,2	125	1	0,0	1
Hämeen	1	0,0	1	3	0,4	23
Kymen	2	0,5	110	-	-	-
Mikkelin	2	1,7	802	3	1,9	862
Pirkanmaan	2	0,4	60	2	0,8	110
Etelä-Pohjanmaan	-	-	-	-	-	-
Vaasan	2	0,1	25	1	0,0	14
Keski-Pohjanmaan	1	0,0	5	1	0,0	0
Keski-Suomen	-	-	-	-	-	-
Kuopion	-	-	-	-	-	-
Pohjois-Karjalan	-	-	-	-	-	-
Kainuun	1	0,1	15	-	-	-
Oulun	1	0,0	0	1	0,1	..
Lapin	1	0,0	0	2	0,0	1
Ahvenanmaa	-	-	-	-	-	-
<b>Koko maa - Hela landet</b>	<b>21</b>	<b>3,6</b>	<b>1310</b>	<b>21</b>	<b>5,9</b>	<b>1374</b>

**9.1. Koristekasvien viljely kasvihuoneessa maaseutukeskuksittain / leikkokukat ja leikkovihreä  
Prydnadväxtodling i växthus enligt landsbygdscentral / snittblommor och snittgrönt**

Jatk. - Forts.

Maaseutukeskus Landsbygdscentral	Leikkokukat yhteensä Snittblommor sammanlagt		Ruusu - Ros		Krysanteemi - Krysantemum		Kukinta tammi - kesä- kuussa - Blomning i januari - juni		Kukinta heinä - joulu- kuussa - Blomning i juli - december	
	Yri- tysten määrä Antal företag	Pinta-ala Areal	Yri- tysten määrä Antal företag	Pinta-ala Areal	Yri- tysten määrä Antal företag	Pinta-ala Areal	Yri- tysten määrä Antal företag	Pinta-ala Areal	Yri- tysten määrä Antal företag	Pinta-ala Areal
1996	kpl, st	1000 m <sup>2</sup>	kpl, st	1000 m <sup>2</sup>	kpl, st	1000 m <sup>2</sup>	kpl, st	1000 m <sup>2</sup>	kpl, st	1000 m <sup>2</sup>
Uudenmaan	44	67,5	17	46,3	11	7,0	2	1,2	11	5,9
Nylands Svenska	38	59,1	15	32,0	10	3,2	1	0,5	9	2,7
Farma	65	127,9	34	81,1	26	23,0	6	6,8	26	16,2
Finska Hushåll.	4	0,3	1	0,1	-	-	-	-	-	-
Satakunnan	37	32,2	23	22,0	14	3,2	6	1,1	11	2,1
Pirkanmaan	32	43,1	16	25,9	13	7,9	4	2,3	13	5,6
Hämeen	20	15,9	7	8,0	8	2,7	3	0,5	7	2,2
Päijät-Hämeen	8	6,1	5	3,2	5	2,6	2	0,2	5	2,3
Kymenlaakson	23	136,8	10	108,0	8	6,3	1	2,0	8	4,3
Etelä-Karjalan	13	24,3	10	20,8	6	0,7	1	0,1	6	0,6
Mikkeli	12	24,3	8	18,0	6	2,3	3	0,3	6	2,0
Pohjois-Savon	14	8,6	8	5,1	4	1,4	1	0,2	4	1,2
Pohjois-Karjalan	14	11,8	6	9,8	5	0,8	1	0,0	5	0,8
Keski-Suomen	19	23,4	9	11,9	5	1,5	1	0,2	5	1,3
Etelä-Pohjanmaan	18	39,9	11	18,7	7	2,2	3	0,3	7	1,9
Österbottens Sv.	15	10,8	8	4,3	6	1,9	3	0,3	5	1,6
Keski-Pohjanmaan	3	2,1	1	0,9	2	0,7	-	-	2	0,7
Oulun	18	6,5	7	2,2	10	3,0	5	0,9	9	2,1
Kainuun	5	1,5	3	0,5	2	0,2	2	0,1	1	0,1
Lapin	15	2,8	5	0,6	4	0,3	1	0,0	3	0,3
<b>Koko maa</b>										
<b>Hela landet</b>	<b>417</b>	<b>644,9</b>	<b>204</b>	<b>419,3</b>	<b>152</b>	<b>70,8</b>	<b>46</b>	<b>16,8</b>	<b>143</b>	<b>54,0</b>
<b>1984</b>	<b>445</b>	<b>666,4</b>	<b>232</b>	<b>318,3</b>	<b>..</b>	<b>249,7</b>	<b>113</b>	<b>70,6</b>	<b>314</b>	<b>179,1</b>
<b>1985</b>	<b>457</b>	<b>682,0</b>	<b>227</b>	<b>318,7</b>	<b>336</b>	<b>246,0</b>	<b>113</b>	<b>67,3</b>	<b>323</b>	<b>178,6</b>
<b>1986</b>	<b>469</b>	<b>722,6</b>	<b>243</b>	<b>358,8</b>	<b>326</b>	<b>242,7</b>	<b>124</b>	<b>66,0</b>	<b>308</b>	<b>176,7</b>
<b>1987</b>	<b>471</b>	<b>739,5</b>	<b>228</b>	<b>361,7</b>	<b>335</b>	<b>250,9</b>	<b>115</b>	<b>62,9</b>	<b>321</b>	<b>188,0</b>
<b>1988</b>	<b>462</b>	<b>767,0</b>	<b>233</b>	<b>379,9</b>	<b>327</b>	<b>265,4</b>	<b>116</b>	<b>61,7</b>	<b>310</b>	<b>203,7</b>
<b>1989</b>	<b>470</b>	<b>755,6</b>	<b>229</b>	<b>385,9</b>	<b>319</b>	<b>233,6</b>	<b>113</b>	<b>63,6</b>	<b>298</b>	<b>170,0</b>
<b>1990</b>	<b>508</b>	<b>793,7</b>	<b>254</b>	<b>431,0</b>	<b>294</b>	<b>202,9</b>	<b>103</b>	<b>59,2</b>	<b>275</b>	<b>143,6</b>
<b>1991</b>	<b>505</b>	<b>763,8</b>	<b>245</b>	<b>425,3</b>	<b>275</b>	<b>177,5</b>	<b>91</b>	<b>48,0</b>	<b>263</b>	<b>129,5</b>
<b>1992</b>	<b>499</b>	<b>750,3</b>	<b>239</b>	<b>423,1</b>	<b>260</b>	<b>177,7</b>	<b>92</b>	<b>50,4</b>	<b>246</b>	<b>127,3</b>
<b>1993</b>	<b>496</b>	<b>724,8</b>	<b>233</b>	<b>424,1</b>	<b>236</b>	<b>151,7</b>	<b>82</b>	<b>40,9</b>	<b>223</b>	<b>110,8</b>
<b>1994</b>	<b>476</b>	<b>721,3</b>	<b>225</b>	<b>411,0</b>	<b>223</b>	<b>147,4</b>	<b>78</b>	<b>41,1</b>	<b>217</b>	<b>106,4</b>
<b>1995</b>	<b>450</b>	<b>681,6</b>	<b>215</b>	<b>407,7</b>	<b>196</b>	<b>105,7</b>	<b>68</b>	<b>33,1</b>	<b>185</b>	<b>72,6</b>

**9.1. Koristekasvien viljely kasvihuoneessa maaseutukeskuksittain / leikkokukat ja leikkovihreä  
Prydnadsväxtodling i växthus enligt landsbygdscentral / snittblommor och snittgrönt**

Maaseutukeskus Landsbygdscentral	Neilikka - Nejljika		Harsokukka Brudslöja		Inkalilja Alstroemeria		Muut leikkokukat yhteensä Övriga snittblommor sammaanlagt		Leikkovihreä Snittgrönt	
	Yri- tysten määrä Antal företag	Pinta-ala Areal	Yri- tysten määrä Antal företag	Pinta-ala Areal	Yri- tysten määrä Antal företag	Pinta-ala Areal	Yri- tysten määrä Antal företag	Pinta-ala Areal	Yri- tysten määrä Antal Företag	Pinta-ala Areal
1996	kpl, st	1000 m <sup>2</sup>	kpl, st	1000 m <sup>2</sup>	kpl, st	1000 m <sup>2</sup>	kpl, st	1000 m <sup>2</sup>	kpl, st	1000 m <sup>2</sup>
Uudenmaan	2	0,4	9	2,5	1	1,1	22	10,2	5	2,6
Nylands Svenska	3	0,3	7	10,6	2	1,5	18	11,5	5	2,0
Farma	10	1,3	29	3,4	6	0,4	44	18,7	20	2,8
Finska Hushållningss.	-	-	2	0,0	-	-	2	0,2	-	-
Satakunnan	2	0,1	12	2,1	5	0,9	20	3,9	4	0,2
Pirkanmaan	6	0,5	11	1,9	-	-	22	7,1	3	0,2
Hämeen	3	0,2	8	0,8	2	0,1	13	4,0	3	0,1
Päijät-Hämeen	-	-	2	0,0	-	-	4	0,4	-	-
Kymenlaakson	3	1,6	4	2,2	2	10,6	16	8,1	4	0,4
Etelä-Karjalan	1	1,2	7	0,6	-	-	8	1,0	-	-
Mikkeli	-	-	5	2,4	1	0,4	7	1,2	2	0,0
Pohjois-Savon	-	-	3	0,2	2	0,5	6	1,3	-	-
Pohjois-Karjalan	2	0,1	4	0,1	2	0,1	8	0,9	2	0,1
Keski-Suomen	1	0,4	8	2,3	2	4,2	11	3,0	3	0,0
Etelä-Pohjanmaan	1	0,0	2	0,4	-	-	6	18,6	1	0,0
Österbottens Svenska	-	-	5	0,8	2	1,2	7	2,6	2	0,2
Keski-Pohjanmaan	-	-	1	0,5	-	-	-	-	-	-
Oulun	1	0,0	8	0,2	4	0,1	15	0,9	11	0,3
Kainuun	-	-	2	0,1	1	0,0	5	0,7	1	0,0
Lapin	-	-	5	0,4	-	-	12	1,4	1	0,0
<b>Koko maa</b>										
<b>Hela landet</b>	<b>35</b>	<b>6,1</b>	<b>134</b>	<b>31,4</b>	<b>32</b>	<b>21,3</b>	<b>246</b>	<b>95,8</b>	<b>67</b>	<b>8,9</b>
<b>1984</b>	<b>55</b>	<b>55,4</b>	<b>47</b>	<b>14,0</b>	<b>22</b>	<b>10,7</b>	<b>..</b>	<b>18,3</b>	<b>41</b>	<b>11,0</b>
<b>1985</b>	<b>55</b>	<b>57,1</b>	<b>48</b>	<b>23,3</b>	<b>27</b>	<b>13,5</b>	<b>..</b>	<b>23,5</b>	<b>45</b>	<b>10,3</b>
<b>1986</b>	<b>54</b>	<b>56,7</b>	<b>49</b>	<b>21,0</b>	<b>25</b>	<b>12,5</b>	<b>..</b>	<b>30,9</b>	<b>41</b>	<b>9,8</b>
<b>1987</b>	<b>49</b>	<b>57,6</b>	<b>66</b>	<b>25,3</b>	<b>22</b>	<b>12,0</b>	<b>..</b>	<b>32,0</b>	<b>39</b>	<b>8,2</b>
<b>1988</b>	<b>47</b>	<b>58,9</b>	<b>72</b>	<b>20,7</b>	<b>20</b>	<b>13,2</b>	<b>..</b>	<b>28,8</b>	<b>36</b>	<b>6,8</b>
<b>1989</b>	<b>58</b>	<b>57,1</b>	<b>90</b>	<b>29,6</b>	<b>20</b>	<b>15,2</b>	<b>..</b>	<b>34,2</b>	<b>41</b>	<b>9,0</b>
<b>1990</b>	<b>75</b>	<b>50,3</b>	<b>107</b>	<b>36,4</b>	<b>24</b>	<b>19,2</b>	<b>..</b>	<b>53,9</b>	<b>44</b>	<b>8,8</b>
<b>1991</b>	<b>68</b>	<b>50,1</b>	<b>117</b>	<b>35,8</b>	<b>34</b>	<b>20,3</b>	<b>..</b>	<b>54,8</b>	<b>29</b>	<b>7,9</b>
<b>1992</b>	<b>68</b>	<b>41,2</b>	<b>117</b>	<b>32,9</b>	<b>35</b>	<b>22,6</b>	<b>..</b>	<b>52,7</b>	<b>38</b>	<b>9,3</b>
<b>1993</b>	<b>57</b>	<b>35,5</b>	<b>123</b>	<b>26,0</b>	<b>35</b>	<b>21,7</b>	<b>248</b>	<b>65,9</b>	<b>41</b>	<b>8,6</b>
<b>1994</b>	<b>54</b>	<b>34,1</b>	<b>125</b>	<b>30,2</b>	<b>38</b>	<b>21,2</b>	<b>272</b>	<b>77,4</b>	<b>41</b>	<b>7,2</b>
<b>1995</b>	<b>51</b>	<b>26,2</b>	<b>154</b>	<b>32,2</b>	<b>35</b>	<b>20,7</b>	<b>270</b>	<b>89,2</b>	<b>74</b>	<b>9,1</b>

**9.2. Koristekasvien viljely kasvihuoneessa maaseutukeskuksittain / sipulikukat  
Prydnadsväxtodling i växthus enligt landsbygdscentral / lökblommor**

Jatk. - Forts.

Maaseutukeskus Landsbygdscentral	Yhteensä - Sammanlagt		Tulppaani - Tulpan		Freesia - Fresia		Kukinta tammi - kesä- kuussa - Blomning i januari - juni		Kukinta heinä - joulu- kuussa - Blomning i juli - december	
	Yri- tysten määrä Antal företag	Kasveja Växter	Yri- tysten määrä Antal företag	Kasveja Växter	Yri- tysten määrä Antal företag	Kasveja Växter	Yri- tysten määrä Antal företag	Kasveja Växter	Yri- tysten määrä Antal företag	Kasveja Växter
	kpl, st	1000 kpl, st	kpl, st	1000 kpl, st	kpl, st	1000 kpl, st	kpl, st	1000 kpl, st	kpl, st	1000 kpl, st
1996										
Uudenmaan	36	3886	25	2917	1	200	1	120	1	80
Nylands Svenska	44	7842	35	6608	1	34	1	16	1	18
Farma	70	14698	55	11988	6	15	3	8	3	7
Finska Hushåll.	10	115	8	89	-	-	-	-	-	-
Satakunnan	38	1797	30	1355	1	0	1	0	-	-
Pirkanmaan	32	2958	22	2159	2	7	2	5	1	2
Hämeen	21	901	15	635	2	15	1	7	2	9
Päijät-Hämeen	13	486	9	265	-	-	-	-	-	-
Kymenlaakson	29	7895	24	4612	3	1244	3	1016	1	228
Etelä-Karjalan	15	490	9	275	1	5	1	5	-	-
Mikkeli	21	3475	14	2014	1	4	1	4	-	-
Pohjois-Savon	13	841	10	603	-	-	-	-	-	-
Pohjois-Karjalan	21	848	15	583	4	5	4	4	1	1
Keski-Suomen	23	2579	14	1131	3	14	3	14	-	-
Etelä-Pohjanmaan	21	679	12	472	1	1	1	1	-	-
Österbottens Sv.	16	655	12	436	2	24	2	14	1	10
Keski-Pohjanmaan	5	216	3	59	-	-	-	-	-	-
Oulun	25	641	17	496	-	-	-	-	-	-
Kainuun	8	141	6	113	-	-	-	-	-	-
Lapin	13	147	6	80	1	1	-	-	1	1
<b>Koko maa</b>										
Hela landet	474	51290	341	36888	29	1569	24	1214	12	355
1984	544	46191	422	30989	..	1814	58	1351	41	463
1985	520	53357	417	36424	70	2030	57	1573	35	457
1986	520	59778	418	43274	62	2038	49	1350	33	688
1987	540	62481	434	45287	63	2134	56	1620	30	514
1988	570	64711	461	46999	66	2104	54	1453	28	651
1989	560	65266	465	46582	77	1886	56	1214	43	672
1990	566	64303	437	45902	72	1999	56	1324	39	676
1991	564	68064	442	48464	61	2091	48	1407	33	684
1992	552	68091	425	50821	71	1808	55	1178	37	630
1993	530	62377	403	45323	60	2708	46	1507	35	1201
1994	521	60867	392	42791	57	2913	45	1587	32	1327
1995	517	57731	381	41206	46	2545	37	1511	27	1033

**9.2. Koristekasvien viljely kasvihuoneessa maaseutukeskuksittain / sipulikukat  
Prydnadsväxtodling i växthus enligt landsbygdscentral / lökblommor**

Maaseutukeskus Landsbygdscentral	Hyasintti - Hyacint		Narsissi - Narciss		Iris - Iris		Liljat - Liljor		Muut yhteensä Övriga sammanlagt	
	Yri- tysten määrä Antal företag	Kasveja Växter	Yri- tysten määrä Antal företag	Kasveja Växter	Yri- tysten määrä Antal företag	Kasveja Växter	Yri- tysten määrä Antal företag	Kasveja Växter	Yri- tysten määrä Antal företag	Kasveja Växter
1996	kpl, st	1000 kpl, st	kpl, st	1000 kpl, st	kpl, st	1000 kpl, st	kpl, st	1000 kpl, st	kpl, st	1000 kpl, st
Uudenmaan	25	239	23	226	3	9	13	173	31	122
Nylands Svenska	31	344	30	370	2	16	17	134	36	336
Farma	49	849	56	1063	9	306	30	226	57	252
Finska Hushåll.	8	13	5	12	-	-	1	1	6	1
Satakunnan	27	136	27	212	1	1	13	60	27	33
Pirkanmaan	24	228	23	217	9	122	17	171	22	55
Hämeen	15	93	13	61	2	18	10	50	15	30
Päijät-Hämeen	9	30	8	118	1	7	5	22	10	44
Kymenlaakson	21	348	22	434	4	617	13	506	20	134
Etelä-Karjalan	9	88	10	76	-	-	8	22	9	23
Mikkeli	15	503	18	815	3	42	9	37	14	62
Pohjois-Savon	12	63	11	116	1	3	6	43	11	13
Pohjois-Karjalan	17	77	15	111	4	18	7	33	17	22
Keski-Suomen	14	162	15	389	2	240	8	432	17	209
Etelä-Pohjanmaan	16	68	11	78	1	10	11	36	13	13
Österbottens Sv.	15	86	13	55	4	25	8	16	11	15
Keski-Pohjanmaan	4	110	3	21	2	17	1	4	4	5
Oulun	17	34	18	48	2	13	14	25	17	25
Kainuun	5	16	3	4	1	1	2	5	5	2
Lapin	7	12	5	12	2	9	9	26	5	7
<b>Koko maa</b>	<b>340</b>	<b>3501</b>	<b>329</b>	<b>4439</b>	<b>53</b>	<b>1470</b>	<b>202</b>	<b>2020</b>	<b>347</b>	<b>1403</b>
1984	474	5218	395	3065	105	2439	185	1792	..	874
1985	442	4288	379	3284	111	2989	206	1735	..	2607
1986	445	4408	376	3429	107	3118	192	1812	..	1699
1987	460	4573	395	3671	115	3364	224	2438	..	1014
1988	484	4896	420	4155	119	3308	232	2331	..	919
1989	476	4693	423	4308	121	3741	240	3055	..	1002
1990	458	4471	409	4104	112	3660	258	2817	..	1352
1991	458	4638	398	4183	117	3723	245	3124	..	1841
1992	439	4242	393	3936	116	3400	235	2331	..	1553
1993	407	3645	370	3972	104	3144	221	2018	332	1567
1994	394	3583	364	4394	99	3036	217	2210	346	1941
1995	399	4008	343	4153	78	1912	220	2011	361	1897

**9.3. Koristekasvien viljely kasvihuoneessa maaseutukeskuksittain / kukkivat ruukkukasvit**  
**Prydnadväxtodling i växthus enligt landsbygdscentral / blommande krukväxter**

Jatk. - Forts.

Maaseutukeskus Landsbygdscentral	Yhteensä - Sammanlagt		Joulutähti - Julstjärna		Pauliinabegonia Höstbegonia		Annansilmä - Julbegonia	
	Yri- tysten määrä Antal företag	Kasveja Växter	Yri- tysten määrä Antal företag	Kasveja Växter	Yri- tysten määrä Antal företag	Kasveja Växter	Yri- tysten määrä Antal företag	Kasveja Växter
1996	kpl, st	1000 kpl, st	kpl, st	1000 kpl, st	kpl, st	1000 kpl, st	kpl, st	1000 kpl, st
Uudenmaan	40	1007	21	177	23	146	9	16
Nylands Svenska	47	430	17	62	28	119	5	7
Farma	81	3311	45	542	57	409	24	39
Finska Hushållnings.	12	98	9	25	2	2	1	0
Satakunnan	56	388	14	90	41	109	9	6
Pirkanmaan	38	605	18	105	28	145	7	10
Hämeen	34	525	14	66	28	147	8	8
Päijät-Hämeen	18	185	9	41	16	45	3	3
Kymenlaakson	27	535	16	114	19	104	9	18
Etelä-Karjalan	17	1225	6	184	14	142	5	3
Mikkeli	40	651	13	146	35	190	9	10
Pohjois-Savon	23	359	10	76	19	129	2	1
Pohjois-Karjalan	27	248	9	53	23	80	7	2
Keski-Suomen	34	425	15	58	30	161	3	2
Etelä-Pohjanmaan	37	338	10	67	25	98	5	11
Österbottens Svenska	31	1013	18	298	14	89	5	4
Keski-Pohjanmaan	11	265	5	90	9	108	3	8
Oulun	49	284	17	55	42	97	9	3
Kainuun	13	62	7	13	11	26	-	-
Lapin	31	100	3	8	27	51	5	2
<b>Koko maa</b>								
<b>Hela landet</b>	<b>666</b>	<b>12056</b>	<b>276</b>	<b>2269</b>	<b>491</b>	<b>2396</b>	<b>128</b>	<b>151</b>
<b>1984</b>	<b>573</b>	<b>7738</b>	<b>282</b>	<b>1867</b>	<b>422</b>	<b>1725</b>	<b>264</b>	<b>463</b>
<b>1985</b>	<b>610</b>	<b>7692</b>	<b>253</b>	<b>1715</b>	<b>462</b>	<b>1695</b>	<b>253</b>	<b>430</b>
<b>1986</b>	<b>620</b>	<b>8142</b>	<b>286</b>	<b>1930</b>	<b>476</b>	<b>1890</b>	<b>251</b>	<b>383</b>
<b>1987</b>	<b>638</b>	<b>8900</b>	<b>273</b>	<b>2038</b>	<b>484</b>	<b>2055</b>	<b>250</b>	<b>394</b>
<b>1988</b>	<b>656</b>	<b>9110</b>	<b>275</b>	<b>1912</b>	<b>471</b>	<b>1906</b>	<b>199</b>	<b>302</b>
<b>1989</b>	<b>660</b>	<b>9676</b>	<b>286</b>	<b>2033</b>	<b>470</b>	<b>2056</b>	<b>182</b>	<b>305</b>
<b>1990</b>	<b>680</b>	<b>10532</b>	<b>260</b>	<b>1903</b>	<b>463</b>	<b>2024</b>	<b>207</b>	<b>325</b>
<b>1991</b>	<b>672</b>	<b>10707</b>	<b>283</b>	<b>2013</b>	<b>464</b>	<b>1930</b>	<b>179</b>	<b>277</b>
<b>1992</b>	<b>665</b>	<b>10974</b>	<b>275</b>	<b>1969</b>	<b>502</b>	<b>2061</b>	<b>162</b>	<b>227</b>
<b>1993</b>	<b>651</b>	<b>11207</b>	<b>267</b>	<b>2117</b>	<b>511</b>	<b>2100</b>	<b>155</b>	<b>189</b>
<b>1994</b>	<b>657</b>	<b>12709</b>	<b>278</b>	<b>2287</b>	<b>517</b>	<b>2360</b>	<b>159</b>	<b>229</b>
<b>1995</b>	<b>738</b>	<b>12868</b>	<b>303</b>	<b>2412</b>	<b>582</b>	<b>2465</b>	<b>149</b>	<b>170</b>

**9.3. Koristekasvien viljely kasvihuoneessa maaseutukeskuksittain / kukkivat ruukkukasvit**  
**Prydnadväxtodling i växthus enligt landsbygdscentral / blommande krukväxter**

Jatk. - Forts.

Maaseutukeskus Landsbygdscentral	Krysanteemi Krysantemum		Miniruusu Miniros		Äitienpäiväruusu Morsdagsros		Atsalea - Azalea		Paavalinkukka Saintpaulia	
	Yri- tysten määrä	Kasveja Växter	Yri- tysten määrä	Kasveja Växter	Yri- tysten määrä	Kasveja Växter	Yri- tysten määrä	Kasveja Växter	Yri- tysten määrä	Kasveja Växter
	Antal företag		Antal företag		Antal företag		Antal företag		Antal företag	
1996	kpl, st	1000 kpl, st	kpl, st	1000 kpl, st	kpl, st	1000 kpl, st	kpl, st	1000 kpl, st	kpl, st	1000 kpl, st
<b>Uudenmaan</b>	6	43	10	104	24	20	20	32	4	175
<b>Nylands Svenska</b>	8	15	6	8	17	10	24	28	8	31
<b>Farma</b>	26	219	30	104	44	53	45	109	15	420
<b>Finska Hushållningss.</b>	1	1	-	-	2	0	3	1	-	-
<b>Satakunnan</b>	15	27	13	4	30	40	15	25	3	36
<b>Pirkanmaan</b>	16	42	8	5	18	28	13	29	3	84
<b>Hämeen</b>	9	26	10	8	16	11	11	19	2	8
<b>Päijät-Hämeen</b>	6	9	6	2	8	4	7	14	-	-
<b>Kymenlaakson</b>	9	28	6	11	13	11	11	59	1	2
<b>Etelä-Karjalan</b>	6	105	9	80	11	16	8	19	2	375
<b>Mikkeli</b>	8	62	9	12	14	24	10	75	3	8
<b>Pohjois-Savon</b>	2	11	9	12	11	15	8	15	2	0
<b>Pohjois-Karjalan</b>	4	16	12	15	15	25	12	12	3	2
<b>Keski-Suomen</b>	7	10	12	16	18	22	10	58	2	1
<b>Etelä-Pohjanmaan</b>	14	36	13	15	25	21	9	8	2	3
<b>Österbottens Svenska</b>	7	15	11	90	13	35	16	19	4	8
<b>Keski-Pohjanmaan</b>	5	32	4	0	8	19	5	2	1	0
<b>Oulun</b>	14	12	26	9	38	21	26	16	3	1
<b>Kainuun</b>	3	1	7	1	9	4	6	1	2	7
<b>Lapin</b>	4	3	10	2	25	12	10	5	1	1
<b>Koko maa</b>										
<b>Hela landet</b>	170	712	211	499	359	390	269	547	61	1160
<b>1984 1)</b>	189	861	..	..	323	833	279	583	..	..
<b>1985 1)</b>	186	1014	..	..	317	597	298	688	..	..
<b>1986 1)</b>	197	877	..	..	334	522	305	865	..	..
<b>1987 1)</b>	210	956	..	..	372	595	339	943	..	..
<b>1988 1)</b>	216	843	..	..	377	623	333	1004	47	614
<b>1989 1)</b>	202	824	..	..	392	635	348	965	53	914
<b>1990 1)</b>	231	977	..	..	374	650	337	972	57	856
<b>1991 1)</b>	231	1044	..	..	400	642	336	987	52	1169
<b>1992 1)</b>	218	998	..	..	393	620	336	850	49	1109
<b>1993 1)</b>	210	971	..	..	379	574	311	687	53	1257
<b>1994 1)</b>	217	940	..	..	392	702	316	718	64	1363
<b>1995</b>	204	856	251	483	369	428	301	672	64	1192

1) Äitienpäiväruusun luvuissa on mukana myös miniruusu

1) I siffrorna av morsdagsros ingår också miniros

**9.3. Koristekasvien viljely kasvihuoneessa maaseutukeskuksittain / kukkivat ruukkukasvit**  
**Prydnadväxtodling i växthus enligt landsbygdscentral / blommande krukväxter**

Esikot - Vivor		Campanula-lajit Campanula-arter		Syklaami - Cyklamen		Tullilatva Väreld		Muut yhteensä Övriga sammanlagt	
Yri- tysten määrä Antal företag	Kasveja Växter	Yri- tysten määrä Antal företag	Kasveja Växter	Yri- tysten määrä Antal företag	Kasveja Växter	Yri- tysten määrä Antal företag	Kasveja Växter	Yri- tysten määrä Antal företag	Kasveja Växter
kpl, st	1000 kpl, st	kpl, st	1000 kpl, st	kpl, st	1000 kpl, st	kpl, st	1000 kpl, st	kpl, st	1000 kpl, st
8	61	13	15	11	15	7	122	10	82
14	61	16	15	11	48	5	7	14	20
14	260	28	81	23	138	11	488	20	448
2	36	1	0	5	2	3	1	4	30
6	4	19	7	13	25	5	4	9	10
5	30	15	9	11	38	8	42	7	38
8	95	10	13	9	28	9	32	10	63
2	2	7	3	7	27	3	12	8	25
12	59	7	7	14	31	6	18	9	73
3	103	9	19	4	47	5	19	4	113
4	12	13	8	12	51	2	15	7	38
2	20	8	11	4	19	4	30	6	22
5	24	13	6	8	9	4	4	1	0
4	17	14	27	10	16	2	3	10	34
3	16	9	7	6	14	5	6	9	35
1	4	10	7	10	132	5	53	11	260
-	-	4	2	1	2	1	0	3	3
7	8	29	14	13	12	8	5	18	30
2	1	8	2	3	1	4	3	4	1
1	0	20	7	-	-	1	1	9	8
103	813	253	262	175	657	98	866	173	1333
..	..	..	..	..	..	..	..	185	1406
..	..	..	..	..	..	..	..	206	1553
..	..	..	..	..	..	..	..	256	1675
..	..	..	..	..	..	..	..	258	1919
62	392	243	336	..	..	..	..	227	1179
64	539	268	366	..	..	..	..	222	1040
76	621	306	417	..	..	..	..	264	1789
84	632	288	398	..	..	..	..	209	1615
86	660	277	323	178	600	..	..	178	1558
102	811	263	294	194	645	..	..	188	1563
110	819	288	304	193	785	..	..	233	2201
116	805	339	314	213	777	121	908	226	1387

**9.4. Koristekasvien viljely kasvihuoneessa maaseutukeskuksittain / viherkasvit**  
**Prydnadsväxtodling i växthus enligt landsbygdscentral / gröna växter**

Maaseutukeskus Landsbygdscentral	Yhteensä Sammanlagt		Ihmepensas Kroton		Kirjovehka Prickblad		Saniaiset Ormbunkar		Muut viherkasvit Övriga gröna växter	
	Yri- tysten määrä Antal företag	Kasveja Växter	Yri- tysten määrä Antal företag	Kasveja Växter	Yri- tysten määrä Antal företag	Kasveja Växter	Yri- tysten määrä Antal företag	Kasveja Växter	Yri- tysten määrä Antal företag	Kasveja Växter
	kpl, st	1000 kpl, st	kpl, st	1000 kpl, st	kpl, st	1000 kpl, st	kpl, st	1000 kpl, st	kpl, st	1000 kpl, st
1996										
Uudenmaan	8	53	1	0	2	4	4	12	7	37
Nylands Svenska	12	29	1	0	3	1	6	7	10	21
Farma	20	237	3	2	4	3	14	29	11	182
Finska Hushållningss.	5	55	2	0	2	0	3	1	5	54
Satakunnan	11	14	1	0	2	0	5	1	9	13
Pirkanmaan	8	11	-	-	1	0	7	5	5	5
Hämeen	3	6	2	0	2	0	2	1	3	5
Päijät-Hämeen	3	2	-	-	-	-	1	0	3	2
Kymenlaakson	8	45	1	2	1	1	4	6	7	36
Etelä-Karjalan	5	54	-	-	-	-	3	10	3	43
Mikkeli	3	42	1	4	-	-	2	5	2	33
Pohjois-Savon	3	1	-	-	-	-	2	0	2	1
Pohjois-Karjalan	6	29	2	2	1	5	5	5	3	17
Keski-Suomen	2	7	-	-	1	1	-	-	2	7
Etelä-Pohjanmaan	6	7	1	0	1	0	3	2	5	4
Österbottens Svenska	2	2	-	-	1	0	1	0	2	1
Keski-Pohjanmaan	-	-	-	-	-	-	-	-	-	-
Oulun	10	8	3	0	2	0	7	1	9	6
Kainuun	5	2	-	-	-	-	4	0	5	2
Lapin	1	1	-	-	-	-	-	-	1	1
<b>Koko maa</b>										
<b>Hela landet</b>	121	605	18	11	23	15	73	86	94	471
1984	141	1269	54	184	52	44	97	278	117	763
1985	138	879	26	29	23	18	84	142	111	690
1986	142	1013	33	44	29	28	88	217	113	724
1987	144	616	22	12	27	26	97	185	115	393
1988	142	633	25	15	44	36	93	137	113	445
1989	118	421	22	11	31	12	79	84	97	314
1990	120	544	29	22	36	21	79	165	95	336
1991	105	513	18	11	25	18	65	160	85	324
1992	84	442	18	10	23	17	57	145	66	270
1993	99	587	18	12	20	16	64	119	80	441
1994	113	699	25	17	34	26	69	88	102	567
1995	150	722	22	15	28	24	86	91	133	591

**9.5. Koristekasvien viljely kasvihuoneessa maaseutukeskuksittain / ryhmäkasvit**  
**Prydnadsväxtodling i växthus enligt landsbygdscentral / utplanteringsväxter**

Jatk. - Forts.

Maaseutukeskus Landsbygdscentral	Yhteensä - Sammanlagt		Pelargoni - Pelargon		Mukulabegonia Knölbegonia		Petunia - Petunia	
	Yri- tysten määrä	Kasveja Växter	Yri- tysten määrä	Kasveja Växter	Yri- tysten määrä	Kasveja Växter	Yri- tysten määrä	Kasveja Växter
	Antal företag		Antal företag		Antal företag		Antal företag	
1996	kpl, st	1000 kpl, st	kpl, st	1000 kpl, st	kpl, st	1000 kpl, st	kpl, st	1000 kpl, st
Uudenmaan	63	2449	51	427	23	17	48	450
Nylands Svenska	71	1825	64	291	21	41	46	255
Farma	122	5054	107	720	53	92	104	987
Finska Hushållningss.	18	455	18	25	6	4	15	79
Satakunnan	78	2166	69	198	37	27	67	378
Pirkanmaan	64	1669	55	211	28	54	56	339
Hämeen	47	2653	43	155	23	31	42	640
Päijät-Hämeen	30	839	26	80	20	34	27	143
Kymenlaakso	41	2759	35	129	16	19	33	726
Etelä-Karjalan	32	860	29	144	9	9	30	136
Mikkeli	47	2109	44	128	26	69	43	353
Pohjois-Savon	38	1692	33	97	20	81	35	355
Pohjois-Karjalan	45	1150	36	86	27	27	40	227
Keski-Suomen	42	2119	37	152	28	66	39	382
Etelä-Pohjanmaan	47	1900	41	161	26	46	43	426
Österbottens Svenska	56	4597	50	319	30	36	49	1028
Keski-Pohjanmaan	13	1667	11	97	7	5	12	438
Oulun	63	1930	55	117	38	74	58	437
Kalnuun	16	427	14	22	12	10	13	84
Lapin	41	1029	36	48	28	28	40	260
<b>Koko maa</b>								
<b>Hela landet</b>	<b>974</b>	<b>39348</b>	<b>854</b>	<b>3607</b>	<b>478</b>	<b>771</b>	<b>840</b>	<b>8122</b>
<b>1984</b>	<b>874</b>	<b>23404</b>	<b>713</b>	<b>1754</b>	<b>398</b>	<b>859</b>	<b>769</b>	<b>7298</b>
<b>1985</b>	<b>865</b>	<b>24491</b>	<b>720</b>	<b>1931</b>	<b>383</b>	<b>519</b>	<b>762</b>	<b>7650</b>
<b>1986</b>	<b>914</b>	<b>25413</b>	<b>758</b>	<b>2214</b>	<b>395</b>	<b>531</b>	<b>785</b>	<b>7086</b>
<b>1987</b>	<b>955</b>	<b>28725</b>	<b>816</b>	<b>2519</b>	<b>428</b>	<b>610</b>	<b>830</b>	<b>7748</b>
<b>1988</b>	<b>950</b>	<b>31361</b>	<b>822</b>	<b>2644</b>	<b>435</b>	<b>632</b>	<b>831</b>	<b>7918</b>
<b>1989</b>	<b>975</b>	<b>33391</b>	<b>838</b>	<b>2800</b>	<b>453</b>	<b>647</b>	<b>843</b>	<b>8128</b>
<b>1990</b>	<b>1018</b>	<b>33277</b>	<b>847</b>	<b>2790</b>	<b>430</b>	<b>647</b>	<b>875</b>	<b>7436</b>
<b>1991</b>	<b>997</b>	<b>34242</b>	<b>863</b>	<b>3144</b>	<b>458</b>	<b>679</b>	<b>837</b>	<b>7786</b>
<b>1992</b>	<b>988</b>	<b>33655</b>	<b>871</b>	<b>3215</b>	<b>444</b>	<b>618</b>	<b>830</b>	<b>7486</b>
<b>1993</b>	<b>983</b>	<b>34389</b>	<b>855</b>	<b>3237</b>	<b>440</b>	<b>675</b>	<b>834</b>	<b>7973</b>
<b>1994</b>	<b>977</b>	<b>36864</b>	<b>867</b>	<b>3389</b>	<b>483</b>	<b>743</b>	<b>842</b>	<b>8088</b>
<b>1995</b>	<b>978</b>	<b>38311</b>	<b>872</b>	<b>3648</b>	<b>502</b>	<b>757</b>	<b>849</b>	<b>8338</b>

**9.5. Koristekasvien viljely kasvihuoneessa maaseutukeskuksittain / ryhmäkasvit**  
**Prydnadsväxtodling i växthus enligt landsbygdscentral / utplanteringsväxter**

Jatk. - Forts.

Maaseutukeskus Landsbygdscentral	Orvokki - Pense		Samettikukka Sammetsblomma		Kesäbegonia Sommarbegonia		Lobelia - Lobelia	
	Yri- tysten määrä Antal företag	Kasveja Växter	Yri- tysten määrä Antal företag	Kasveja Växter	Yri- tysten määrä Antal företag	Kasveja Växter	Yri- tysten määrä Antal företag	Kasveja Växter
1996	kpl, st	1000 kpl, st	kpl, st	1000 kpl, st	kpl, st	1000 kpl, st	kpl, st	1000 kpl, st
Uudenmaan	44	368	46	202	43	104	53	356
Nylands Svenska	43	210	44	131	40	79	55	226
Farma	95	958	97	333	78	210	112	578
Finska Hushållningss.	14	113	15	39	12	22	15	54
Satakunnan	60	397	60	177	53	144	66	321
Pirkanmaan	56	278	55	118	48	111	60	208
Hämeen	39	731	41	169	40	143	43	304
Päijät-Hämeen	26	119	26	52	24	48	27	96
Kymenlaakson	30	523	30	244	28	144	33	366
Etelä-Karjalan	27	113	29	70	24	50	29	80
Mikkeli	39	401	43	195	36	142	42	269
Pohjois-Savon	36	343	35	144	31	108	35	222
Pohjois-Karjalan	38	204	41	116	32	56	42	174
Keski-Suomen	37	523	39	184	38	99	39	238
Etelä-Pohjanmaan	41	404	42	127	37	143	43	205
Österbottens Svenska	47	1318	47	284	36	171	51	773
Keski-Pohjanmaan	12	500	12	104	9	15	12	151
Oulun	58	499	57	103	47	38	59	219
Kainuun	14	86	13	29	12	20	16	61
Lapin	39	254	36	41	28	16	40	156
<b>Koko maa</b>								
<b>Hela landet</b>	<b>795</b>	<b>8342</b>	<b>808</b>	<b>2861</b>	<b>696</b>	<b>1862</b>	<b>872</b>	<b>5055</b>
<b>1984</b>	<b>726</b>	<b>5361</b>	<b>735</b>	<b>2209</b>	<b>577</b>	<b>1574</b>	<b>..</b>	<b>..</b>
<b>1985</b>	<b>708</b>	<b>5511</b>	<b>716</b>	<b>1879</b>	<b>581</b>	<b>1458</b>	<b>..</b>	<b>..</b>
<b>1986</b>	<b>732</b>	<b>5672</b>	<b>751</b>	<b>1920</b>	<b>585</b>	<b>1511</b>	<b>..</b>	<b>..</b>
<b>1987</b>	<b>795</b>	<b>6724</b>	<b>806</b>	<b>2211</b>	<b>626</b>	<b>1791</b>	<b>..</b>	<b>..</b>
<b>1988</b>	<b>786</b>	<b>6761</b>	<b>786</b>	<b>2189</b>	<b>624</b>	<b>1666</b>	<b>778</b>	<b>2260</b>
<b>1989</b>	<b>812</b>	<b>7196</b>	<b>808</b>	<b>2105</b>	<b>652</b>	<b>1798</b>	<b>828</b>	<b>3049</b>
<b>1990</b>	<b>847</b>	<b>7059</b>	<b>849</b>	<b>2122</b>	<b>652</b>	<b>1559</b>	<b>893</b>	<b>3016</b>
<b>1991</b>	<b>813</b>	<b>7249</b>	<b>827</b>	<b>2247</b>	<b>695</b>	<b>1727</b>	<b>874</b>	<b>3620</b>
<b>1992</b>	<b>797</b>	<b>6999</b>	<b>814</b>	<b>2313</b>	<b>689</b>	<b>1727</b>	<b>852</b>	<b>3658</b>
<b>1993</b>	<b>809</b>	<b>7103</b>	<b>816</b>	<b>2375</b>	<b>692</b>	<b>1651</b>	<b>859</b>	<b>3880</b>
<b>1994</b>	<b>807</b>	<b>8011</b>	<b>832</b>	<b>2459</b>	<b>728</b>	<b>1710</b>	<b>885</b>	<b>4492</b>
<b>1995</b>	<b>811</b>	<b>8576</b>	<b>839</b>	<b>2621</b>	<b>712</b>	<b>1746</b>	<b>898</b>	<b>4980</b>

**9.5. Koristekasvien viljely kasvihuoneessa maaseutukeskuksittain / ryhmäkasvit**  
**Prydnadväxtodling i växthus enligt landsbygdscentral / utplanteringsväxter**

Maaseutukeskus Landsbygdscentral	Verenpisara - Fuchsia		Impatiens-lajit Impatiens-arter		Muut yhteensä Övriga sammanlagt	
	Yri- tysten määrä	Kasveja Växter	Yri- tysten määrä	Kasveja Växter	Yri- tysten määrä	Kasveja Växter
	Antal företag		Antal företag		Antal företag	
1996	kpl, st	1000 kpl, st	kpl, st	1000 kpl, st	kpl, st	1000 kpl, st
Uudenmaan	40	44	50	133	46	319
Nylands Svenska	47	86	55	178	51	325
Farma	90	91	104	265	95	820
Finska Hushållningss.	12	4	16	15	15	101
Satakunnan	64	81	58	102	62	275
Pirkanmaan	51	59	51	84	49	208
Hämeen	38	41	40	95	39	344
Päijät-Hämeen	23	20	26	33	26	183
Kymenlaakson	30	46	33	91	29	451
Etelä-Karjalan	25	44	27	85	26	130
Mikkeli	39	49	38	67	37	436
Pohjois-Savon	29	25	28	39	31	279
Pohjois-Karjalan	33	16	33	38	34	204
Keski-Suomen	34	38	35	80	35	336
Etelä-Pohjanmaan	32	20	36	58	37	296
Österbottens Svenska	32	25	36	177	45	463
Keski-Pohjanmaan	10	9	10	8	12	295
Oulun	49	23	45	32	54	384
Kainuun	12	5	12	5	12	106
Lapin	28	11	26	14	37	200
<b>Koko maa</b>						
<b>Hela landet</b>	<b>718</b>	<b>736</b>	<b>759</b>	<b>1598</b>	<b>772</b>	<b>6154</b>
<b>1984</b>	..	..	..	..	642	4349
<b>1985</b>	..	..	..	..	677	5543
<b>1986</b>	..	..	..	..	740	6479
<b>1987</b>	..	..	..	..	792	7122
<b>1988</b>	676	836	651	884	719	5571
<b>1989</b>	725	887	723	1148	727	5633
<b>1990</b>	752	833	817	1500	773	6316
<b>1991</b>	747	882	787	1579	720	5330
<b>1992</b>	742	767	799	1675	746	5196
<b>1993</b>	740	737	792	1656	720	4583
<b>1994</b>	745	758	805	1686	775	5140
<b>1995</b>	759	753	786	1570	809	5323

**9.6. Koristekasvien viljely kasvihuoneessa maaseutuelinkeinopiireittäin / leikkokukat ja leikkovihreä  
Prydnadsväxtodling i växthus enligt landsbygdsnäringsdistrikt / snittblommor och snittgrönt**

Maaseutuelinkeinopiiri Landsbygdsnäringsdistrikt	Leikkokukat yhteensä Snittblommor sammanlagt		Ruusu - Ros		Krysanteemi - Krysantemum					
	Yri- tysten määrä Antal företag	Pinta-ala Areal	Yri- tysten määrä Antal företag	Pinta-ala Areal	Yhteensä Sammanlagt		Kukinta tammi - kesä- kuussa - Blomning i januari - juni		Kukinta heinä - joulu- kuussa - Blomning i juli - december	
					Yri- tysten määrä Antal företag	Pinta-ala Areal	Yri- tysten määrä Antal företag	Pinta-ala Areal	Yri- tysten määrä Antal företag	Pinta-ala Areal
1996	kpl, st	1000 m <sup>2</sup>	kpl, st	1000 m <sup>2</sup>	kpl, st	1000 m <sup>2</sup>	kpl, st	1000 m <sup>2</sup>	kpl, st	1000 m <sup>2</sup>
Uudenmaan	85	127,1	32	78,2	22	10,4	3	1,6	21	8,8
Turun	66	128,0	34	81,1	26	23,0	6	6,8	26	16,2
Satakunnan	37	32,2	23	22,0	14	3,2	6	1,1	11	2,1
Hämeen	24	16,9	9	9,8	10	3,0	3	0,5	9	2,6
Kymen	35	160,9	20	128,8	13	6,8	2	2,1	13	4,7
Mikkelin	12	24,3	8	18,0	6	2,3	3	0,3	6	2,0
Pirkanmaan	34	46,4	18	27,0	15	8,8	6	2,5	15	6,3
Etelä-Pohjanmaan	18	39,9	11	18,7	7	2,2	3	0,3	7	1,9
Vaasan	15	10,8	8	4,3	6	1,9	3	0,3	5	1,6
Keski-Pohjanmaan	5	3,2	2	1,3	4	1,3	1	0,0	4	1,2
Keski-Suomen	20	25,0	10	12,2	6	2,8	1	0,2	6	2,6
Kuopion	14	8,6	8	5,1	4	1,4	1	0,2	4	1,2
Pohjois-Karjalan	14	11,8	6	9,8	5	0,8	1	0,0	5	0,8
Kainuun	5	1,5	3	0,5	2	0,2	2	0,1	1	0,1
Oulun	16	5,3	6	1,7	8	2,5	4	0,9	7	1,6
Lapin	15	2,8	5	0,6	4	0,3	1	0,0	3	0,3
Ahvenanmaa	2	0,1	1	0,1	-	-	-	-	-	-
<b>Koko maa</b>										
<b>Hela landet</b>	<b>417</b>	<b>644,9</b>	<b>204</b>	<b>419,3</b>	<b>152</b>	<b>70,8</b>	<b>46</b>	<b>16,8</b>	<b>143</b>	<b>54,0</b>

Maaseutuelinkeinopiiri Landsbygdsnäringsdistrikt	Neilikka - Nejljika		Harsokukka Brudslöja		Inkaliija Alstroemeria		Muut leikkokukat yhteensä Övriga snittblommor sammanlagt		Leikkovihreä Snittgrönt	
	Yri- tysten määrä Antal företag	Pinta-ala Areal	Yri- tysten määrä Antal företag	Pinta-ala Areal	Yri- tysten määrä Antal företag	Pinta-ala Areal	Yri- tysten määrä Antal företag	Pinta-ala Areal	Yri- tysten määrä Antal Företag	Pinta-ala Areal
Uudenmaan	5	0,7	17	13,1	3	2,6	42	21,9	10	4,5
Turun	10	1,3	30	3,4	6	0,4	45	18,8	20	2,8
Satakunnan	2	0,1	12	2,1	5	0,9	20	3,9	4	0,2
Hämeen	1	0,1	7	0,5	1	0,1	13	3,4	2	0,0
Kymen	4	2,8	11	2,8	2	10,6	24	9,1	4	0,4
Mikkelin	-	-	5	2,4	1	0,4	7	1,2	2	0,0
Pirkanmaan	8	0,6	13	2,1	1	0,0	24	7,9	4	0,3
Etelä-Pohjanmaan	1	0,0	2	0,4	-	-	6	18,6	1	0,0
Vaasan	-	-	5	0,8	2	1,2	7	2,6	2	0,2
Keski-Pohjanmaan	-	-	3	0,5	-	-	2	0,1	2	0,0
Keski-Suomen	1	0,4	8	2,3	2	4,2	12	3,1	3	0,0
Kuopion	-	-	3	0,2	2	0,5	6	1,3	-	-
Pohjois-Karjalan	2	0,1	4	0,1	2	0,1	8	0,9	2	0,1
Kainuun	-	-	2	0,1	1	0,0	5	0,7	1	0,0
Oulun	1	0,0	6	0,2	4	0,1	13	0,8	9	0,3
Lapin	-	-	5	0,4	-	-	12	1,4	1	0,0
Ahvenanmaa	-	-	1	0,0	-	-	-	-	-	-
<b>Koko maa</b>										
<b>Hela landet</b>	<b>35</b>	<b>6,1</b>	<b>134</b>	<b>31,4</b>	<b>32</b>	<b>21,3</b>	<b>246</b>	<b>95,8</b>	<b>67</b>	<b>8,9</b>

**9.7. Koristekasvien viljely kasvihuoneessa maaseutuelinkeinopiireittäin / sipulikukat**  
**Prydnadsväxtodling i växthus enligt landsbygdsnäringsdistrikt / lökblommor**

Maaseutuelinkeinopiiri Landsbygdsnäringsdistrikt	Yhteensä - Sammanlagt		Tulppaani - Tulpan		Freesia - Fresia		Kukinta tammi - kesä- kuussa - Blomning i januari - juni		Kukinta heinä - joului- kuussa - Blomning i juli - december	
	Yri- tysten määrä	Kasveja Växter	Yri- tysten määrä	Kasveja Växter	Yri- tysten määrä	Kasveja Växter	Yri- tysten määrä	Kasveja Växter	Yri- tysten määrä	Kasveja Växter
	Antal företag		Antal företag		Antal företag		Antal företag		Antal företag	
1996	kpl, st	1000 kpl, st	kpl, st	1000 kpl, st	kpl, st	1000 kpl, st	kpl, st	1000 kpl, st	kpl, st	1000 kpl, st
Uudenmaan	88	11787	67	9563	2	234	2	136	2	98
Turun	71	14702	56	11990	6	15	3	8	3	7
Satakunnan	36	1782	29	1344	1	0	1	0	-	-
Hämeen	30	1223	20	799	-	-	-	-	-	-
Kymen	43	8374	32	4882	4	1249	4	1021	1	228
Mikkelin	21	3475	14	2014	1	4	1	4	-	-
Pirkanmaan	36	3107	25	2248	4	22	3	11	3	11
Etelä-Pohjanmaan	21	679	12	472	1	1	1	1	-	-
Vaasan	16	655	12	436	2	24	2	14	1	10
Keski-Pohjanmaan	8	236	4	63	-	-	-	-	-	-
Keski-Suomen	24	2605	15	1151	3	14	3	14	-	-
Kuopion	13	841	10	603	-	-	-	-	-	-
Pohjois-Karjalan	21	848	15	583	4	5	4	4	1	1
Kainuun	8	141	6	113	-	-	-	-	-	-
Oulun	22	620	16	492	-	-	-	-	-	-
Lapin	13	147	6	80	1	1	-	-	1	1
Ahvenanmaa	3	67	2	55	-	-	-	-	-	-
<b>Koko maa</b>										
<b>Hela landet</b>	<b>474</b>	<b>51290</b>	<b>341</b>	<b>36888</b>	<b>29</b>	<b>1569</b>	<b>24</b>	<b>1214</b>	<b>12</b>	<b>355</b>

Maaseutuelinkeinopiiri Landsbygdsnäringsdistrikt	Hyasintti - Hyacint		Narsissi - Narciss		Iiris - Iris		Liljat - Liljor		Muut yhteensä Övriga sammanlagt	
	Yri- tysten määrä	Kasveja Växter	Yri- tysten määrä	Kasveja Växter	Yri- tysten määrä	Kasveja Växter	Yri- tysten määrä	Kasveja Växter	Yri- tysten määrä	Kasveja Växter
	Antal företag		Antal företag		Antal företag		Antal företag		Antal företag	
1996	kpl, st	1000 kpl, st	kpl, st	1000 kpl, st	kpl, st	1000 kpl, st	kpl, st	1000 kpl, st	kpl, st	1000 kpl, st
Uudenmaan	62	593	57	606	5	25	30	307	73	458
Turun	50	850	57	1063	9	306	30	226	58	252
Satakunnan	26	134	26	211	1	1	12	60	25	32
Hämeen	20	108	17	169	2	22	12	62	21	63
Kymen	29	433	31	508	4	617	21	529	28	156
Mikkelin	15	503	18	815	3	42	9	37	14	62
Pirkanmaan	27	242	26	227	10	124	20	180	26	65
Etelä-Pohjanmaan	16	68	11	78	1	10	11	36	13	13
Vaasan	15	86	13	55	4	25	8	16	11	15
Keski-Pohjanmaan	6	116	5	27	2	17	3	9	6	5
Keski-Suomen	15	165	16	390	2	240	9	433	18	212
Kuopion	12	63	11	116	1	3	6	43	11	13
Pohjois-Karjalan	17	77	15	111	4	18	7	33	17	22
Kainuun	5	16	3	4	1	1	2	5	5	2
Oulun	15	29	16	42	2	13	12	20	15	25
Lapin	7	12	5	12	2	9	9	26	5	7
Ahvenanmaa	3	7	2	5	-	-	1	1	1	0
<b>Koko maa</b>										
<b>Hela landet</b>	<b>340</b>	<b>3501</b>	<b>329</b>	<b>4439</b>	<b>53</b>	<b>1470</b>	<b>202</b>	<b>2020</b>	<b>347</b>	<b>1403</b>

**9.8. Koristekasvien viljely kasvihuoneessa maaseutuelinkeinopiireittäin / kukkivat ruukkukasvit**  
**Prydnadsväxtodling i växthus enligt landsbygdsnäringsdistrikt / blommande krukväxter**

Jatk. - Forts.

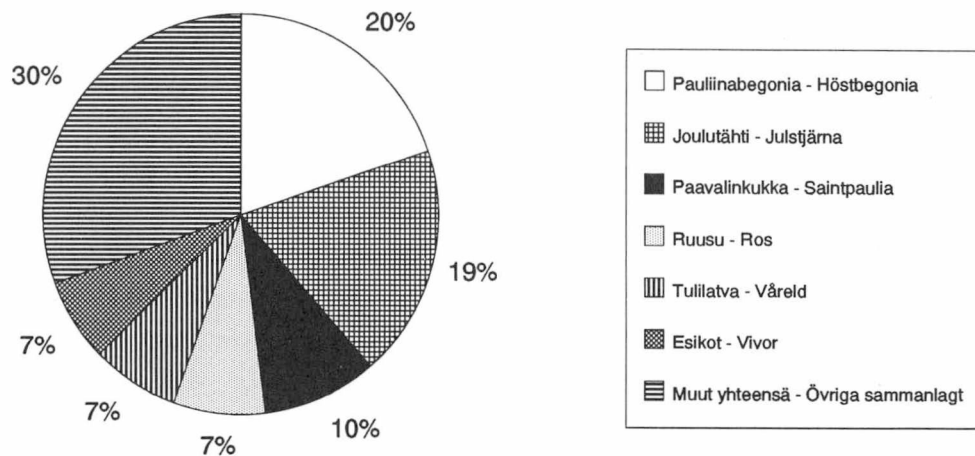
Maaseutuelinkeinopiiri Landsbygdsnärings- distrikt	Yhteensä Sammanlagt		Joulutähti Julstjärna		Pauliinabegonia Höstbegonia		Annansilmä Julbegonia		Krysanteemi Krysantemum	
	Yri- tysten määrä	Kasveja Växter	Yri- tysten määrä	Kasveja Växter	Yri- tysten määrä	Kasveja Växter	Yri- tysten määrä	Kasveja Växter	Yri- tysten määrä	Kasveja Växter
	Antal företag		Antal företag		Antal företag		Antal företag		Antal företag	
1996	kpl, st	1000 kpl, st	kpl, st	1000 kpl, st	kpl, st	1000 kpl, st	kpl, st	1000 kpl, st	kpl, st	1000 kpl, st
Uudenmaan	96	1465	44	250	51	265	14	22	14	58
Turun	83	3319	46	543	59	411	24	39	26	219
Satakunnan	54	383	13	88	39	108	9	6	15	27
Hämeen	45	599	19	93	38	170	8	7	11	28
Kymen	43	1755	22	297	33	246	14	20	15	133
Mikkelin	40	651	13	146	35	190	9	10	8	62
Pirkanmaan	44	697	21	117	33	163	9	13	19	47
Etelä-Pohjanmaan	37	338	10	67	25	98	5	11	14	36
Vaasan	31	1013	18	298	14	89	5	4	7	15
Keski-Pohjanmaan	18	298	7	93	14	118	5	9	6	32
Keski-Suomen	35	442	16	61	31	164	4	3	8	11
Kuopion	23	359	10	76	19	129	2	1	2	11
Pohjois-Karjalan	27	248	9	53	23	80	7	2	4	16
Kainuun	13	62	7	13	11	26	-	-	3	1
Oulun	42	250	15	53	37	86	7	2	13	12
Lapin	31	100	3	8	27	51	5	2	4	3
Ahvenanmaa	4	75	3	14	2	2	1	0	1	1
<b>Koko maa</b>										
<b>Hela landet</b>	<b>666</b>	<b>12056</b>	<b>276</b>	<b>2269</b>	<b>491</b>	<b>2396</b>	<b>128</b>	<b>151</b>	<b>170</b>	<b>712</b>

Maaseutuelinkeinopiiri Landsbygdsnärings- distrikt	Miniruusu Miniros		Äitienpäiväruusu Morsdagros		Atsalea - Azalea		Paavalinkukka Saintpaulia		Esikot - Vivor	
	Yri- tysten määrä	Kasveja Växter	Yri- tysten määrä	Kasveja Växter	Yri- tysten määrä	Kasveja Växter	Yri- tysten määrä	Kasveja Växter	Yri- tysten määrä	Kasveja Växter
	Antal företag		Antal företag		Antal företag		Antal företag		Antal företag	
1996	kpl, st	1000 kpl, st	kpl, st	1000 kpl, st	kpl, st	1000 kpl, st	kpl, st	1000 kpl, st	kpl, st	1000 kpl, st
Uudenmaan	16	112	43	30	47	61	12	205	24	128
Turun	30	104	45	53	45	109	15	420	14	260
Satakunnan	12	4	29	40	14	25	3	36	5	4
Hämeen	15	9	20	13	15	30	-	-	7	89
Kymen	15	91	23	27	18	78	3	377	14	157
Mikkelin	9	12	14	24	10	75	3	8	4	12
Pirkanmaan	10	5	21	30	16	32	5	92	8	38
Etelä-Pohjanmaan	13	15	25	21	9	8	2	3	3	16
Vaasan	11	90	13	35	16	19	4	8	1	4
Keski-Pohjanmaan	6	1	13	21	8	3	1	0	2	4
Keski-Suomen	12	16	19	22	11	59	2	1	5	18
Kuopion	9	12	11	15	8	15	2	0	2	20
Pohjois-Karjalan	12	15	15	25	12	12	3	2	5	24
Kainuun	7	1	9	4	6	1	2	7	2	1
Oulun	24	8	33	19	23	15	3	1	5	4
Lapin	10	2	25	12	10	5	1	1	1	0
Ahvenanmaa	-	-	1	0	1	1	-	-	1	35
<b>Koko maa</b>										
<b>Hela landet</b>	<b>211</b>	<b>499</b>	<b>359</b>	<b>390</b>	<b>269</b>	<b>547</b>	<b>61</b>	<b>1160</b>	<b>103</b>	<b>813</b>

**9.8. Koristekasvien viljely kasvihuoneessa maaseutuelinkeinopiireittäin / kukkivat ruukkukasvit**  
**Prydnadväxtodling i växthus enligt landsbygdsnäringsdistrikt / blommande krukväxter**

Maaseutuelinkeinopiiri Landsbygdsnäringsdistrikt	Campanula - lajit Campanula - arter		Syklaami Cyklamen		Tullilatva - Väreld		Muut yhteensä Övriga sammanlagt	
	Yri- tysten määrä Antal företag	Kasveja Växter	Yri- tysten määrä Antal företag	Kasveja Växter	Yri- tysten määrä Antal företag	Kasveja Växter	Yri- tysten määrä Antal företag	Kasveja Växter
1996	kpl, st	1000 kpl, st	kpl, st	1000 kpl, st	kpl, st	1000 kpl, st	kpl, st	1000 kpl, st
Uudenmaan	30	31	25	64	14	130	26	110
Turun	28	81	24	141	12	489	21	450
Satakunnan	18	7	13	25	5	4	9	10
Hämeen	13	13	12	45	8	38	13	63
Kymen	16	27	18	79	11	37	13	186
Mikkelin	13	8	12	51	2	15	7	38
Pirkanmaan	19	13	13	42	11	46	10	58
Etelä-Pohjanmaan	9	7	6	14	5	6	9	35
Vaasan	10	7	10	132	5	53	11	260
Keski-Pohjanmaan	8	6	4	4	2	1	7	7
Keski-Suomen	15	27	11	20	2	3	11	37
Kuopion	8	11	4	19	4	30	6	22
Pohjois-Karjalan	13	6	8	9	4	4	1	0
Kalnuun	8	2	3	1	4	3	4	1
Oulun	25	10	10	10	7	5	14	26
Lapin	20	7	-	-	1	1	9	8
Ahvenanmaa	-	-	2	1	1	1	2	22
Koko maa Hela landet	253	262	175	657	98	866	173	1333

**5. Kukkivien ruukkukasvien tuotanto 1996**  
**5. Produktion av de blommande krukväxterna 1996**



Yhteensä 12,1 milj. kpl  
 Totalt

**9.9. Koristekasvien viljely kasvihuoneessa maaseutuelinkeinopiireittäin / viherkasvit**  
**Prydnadsväxtodling i växthus enligt landsbygdsnäringsdistrikt / gröna växter**

Maaseutuelinkeinopiiri Landsbygdsnäringsdistrikt	Yhteensä Sammanlagt		Ihmepensas Kroton		Kirjovehka Prickblad		Saniaiset Ormbunkar		Muut viherkasvit Övriga gröna växter	
	Yri- tysten määrä Antal företag	Kasveja Växter	Yri- tysten määrä Antal företag	Kasveja Växter	Yri- tysten määrä Antal företag	Kasveja Växter	Yri- tysten määrä Antal företag	Kasveja Växter	Yri- tysten määrä Antal företag	Kasveja Växter
	kpl, st	1000 kpl, st	kpl, st	1000 kpl, st	kpl, st	1000 kpl, st	kpl, st	1000 kpl, st	kpl, st	1000 kpl, st
1996										
Uudenmaan	24	86	3	0	6	5	12	19	21	62
Turun	20	237	3	2	4	3	14	29	11	182
Satakunnan	11	14	1	0	2	0	5	1	9	13
Hämeen	5	7	1	0	1	0	2	1	5	7
Kymen	12	97	1	2	1	1	7	16	9	78
Mikkelin	3	42	1	4	-	-	2	5	2	33
Pirkanmaan	9	12	1	0	2	0	8	6	6	6
Etelä-Pohjanmaan	6	7	1	0	1	0	3	2	5	4
Vaasan	2	2	-	-	1	0	1	0	2	1
Keski-Pohjanmaan	2	1	-	-	-	-	1	0	2	1
Keski-Suomen	2	7	-	-	1	1	-	-	2	7
Kuopion	3	1	-	-	-	-	2	0	2	1
Pohjois-Karjalan	6	29	2	2	1	5	5	5	3	17
Kainuun	5	2	-	-	-	-	4	0	5	2
Oulun	8	7	3	0	2	0	6	1	7	5
Lapin	1	1	-	-	-	-	-	-	1	1
Ahvenanmaa	2	52	1	0	1	0	1	0	2	52
Koko maa										
Hela landet	121	605	18	11	23	15	73	86	94	471

**9.10. Koristekasvien viljely kasvihuoneessa maaseutuelinkeinopiireittäin / ryhmäkasvit**  
**Prydnadväxtodling i växthus enligt landsbygdsnäringsdistrikt / utplanteringsväxter**

Jatk. - Forts.

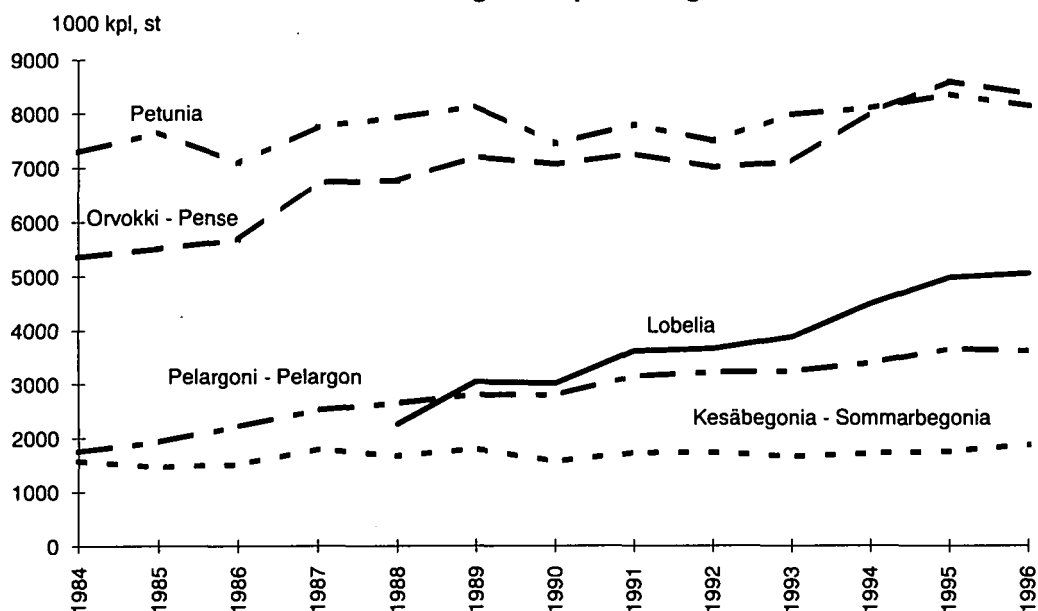
Maaseutuelinkeinopiiri Landsbygdsnäringsdistrikt	Yhteensä - Sammanlagt		Pelargoni - Pelargon		Mukulabegonia Knölbegonia		Petunia - Petunia	
	Yri- tysten määrä	Kasveja Växter	Yri- tysten määrä	Kasveja Växter	Yri- tysten määrä	Kasveja Växter	Yri- tysten määrä	Kasveja Växter
	Antal företag		Antal företag		Antal företag		Antal företag	
1996	kpl, st	1000 kpl, st	kpl, st	1000 kpl, st	kpl, st	1000 kpl, st	kpl, st	1000 kpl, st
Uudenmaan	149	4564	130	732	49	61	108	757
Turun	125	5192	109	727	55	93	107	1017
Satakunnan	77	2126	68	192	35	25	66	370
Hämeen	66	3012	59	196	37	53	58	697
Kymen	71	3498	62	272	24	27	61	837
Mikkelin	47	2109	44	128	26	69	43	353
Pirkanmaan	71	1960	62	244	32	60	63	381
Etelä-Pohjanmaan	47	1900	41	161	26	46	43	426
Vaasan	56	4597	50	319	30	36	49	1028
Keski-Pohjanmaan	21	2067	18	118	12	12	20	541
Keski-Suomen	44	2209	39	157	30	72	41	404
Kuopion	38	1692	33	97	20	81	35	355
Pohjois-Karjalan	45	1150	36	86	27	27	40	227
Kainuun	16	427	14	22	12	10	13	84
Oulun	55	1530	48	97	33	67	50	335
Lapin	41	1029	36	48	28	28	40	260
Ahvenanmaa	5	286	5	12	2	2	3	52
<b>Koko maa</b>								
<b>Hela landet</b>	<b>974</b>	<b>39348</b>	<b>854</b>	<b>3607</b>	<b>478</b>	<b>771</b>	<b>840</b>	<b>8122</b>

Maaseutuelinkeinopiiri Landsbygdsnäringsdistrikt	Orvokki - Pense		Samettikukka Sammetsblomma		Kesäbegonia Sommarbegonia		Lobelia - Lobelia	
	Yri- tysten määrä	Kasveja Växter	Yri- tysten määrä	Kasveja Växter	Yri- tysten määrä	Kasveja Växter	Yri- tysten määrä	Kasveja Växter
	Antal företag		Antal företag		Antal företag		Antal företag	
1996	kpl, st	1000 kpl, st	kpl, st	1000 kpl, st	kpl, st	1000 kpl, st	kpl, st	1000 kpl, st
Uudenmaan	101	622	103	356	95	210	122	614
Turun	98	998	100	347	81	219	115	594
Satakunnan	59	392	59	175	51	141	65	316
Hämeen	54	757	56	181	55	165	59	317
Kymen	55	614	58	304	50	182	60	432
Mikkelin	39	401	43	195	36	142	42	269
Pirkanmaan	63	317	62	138	54	127	67	270
Etelä-Pohjanmaan	41	404	42	127	37	143	43	205
Vaasan	47	1318	47	284	36	171	51	773
Keski-Pohjanmaan	20	610	20	123	16	27	20	192
Keski-Suomen	39	541	41	192	40	103	41	247
Kuopion	36	343	35	144	31	108	35	222
Pohjois-Karjalan	38	204	41	116	32	56	42	174
Kainuun	14	86	13	29	12	20	16	61
Oulun	50	390	49	84	40	26	51	178
Lapin	39	254	36	41	28	16	40	156
Ahvenanmaa	2	91	3	26	2	6	3	35
<b>Koko maa</b>								
<b>Hela landet</b>	<b>795</b>	<b>8342</b>	<b>808</b>	<b>2861</b>	<b>696</b>	<b>1862</b>	<b>872</b>	<b>5055</b>

**9.10. Koristekasvien viljely kasvihuoneessa maaseutuelinkeinopiireittäin / ryhmäkasvit**  
**Prydnadväxtodling i växthus enligt landsbygdsnäringsdistrikt / utplanteringsväxter**

Maaseutuelinkeinopiiri Landsbygdsnäringsdistrikt	Verenpisara - Fuchsia		Impatiens-lajit Impatiens-arter		Muut yhteensä Övriga sammanlagt	
	Yri- tysten määrä Antal företag	Kasveja Växter	Yri- tysten määrä Antal företag	Kasveja Växter	Yri- tysten määrä Antal företag	Kasveja Växter
1996	kpl, st	1000 kpl, st	kpl, st	1000 kpl, st	kpl, st	1000 kpl, st
Uudenmaan	99	133	119	324	111	722
Turun	92	96	106	270	96	830
Satakunnan	63	80	57	101	61	267
Hämeen	51	47	56	104	56	464
Kymen	53	89	58	170	53	551
Mikkelin	39	49	38	67	37	436
Pirkanmaan	58	67	58	99	56	258
Etelä-Pohjanmaan	32	20	36	58	37	296
Vaasan	32	25	36	177	45	463
Keski-Pohjanmaan	16	12	17	15	18	371
Keski-Suomen	36	41	37	84	37	347
Kuopion	29	25	28	39	31	279
Pohjois-Karjalan	33	16	33	38	34	204
Kainuun	12	5	12	5	12	106
Oulun	43	20	38	25	48	307
Lapin	28	11	26	14	37	200
Ahvenanmaa	2	1	4	8	3	53
<b>Koko maa</b>						
<b>Hela landet</b>	<b>718</b>	<b>736</b>	<b>759</b>	<b>1598</b>	<b>772</b>	<b>6154</b>

**6. Tärkeimpien ryhmäkasvien tuotanto 1984 - 96**  
**6. Produktion av de viktigaste utplanteringsväxterna 1984 - 96**



**10.1. Kasvihuoneiden pinta-alat katemateriaalin ja lämmityksen mukaan maaseutukeskuksittain**  
**Växthusytan enligt täckmaterial och uppvärmning landsbygdscentralvis**

Jatk. - Forts.

Maaseutukeskus Landsbygdscentral	Yhteensä - Sammanlagt				Ei tuotannossa - Ouppodlade				Tuotannossa - I odling			
	Kaikki huoneet Alla växthus	Lasi Glas	Muovi Plast	Kerros- levy Fler- skikts- material	Yhteensä Samman- lagt	Lasi Glas	Muovi Plast	Kerros- levy Fler- skikts- material	Yhteensä Samman- lagt	Lasi Glas	Muovi Plast	Kerros- levy Fler- skikts- material
1996	1000 m <sup>2</sup>											
Uudenmaan	264,0	87,4	135,7	40,9	5,2	2,0	3,2	0,0	258,8	85,5	132,4	40,9
Nylands Svenska	222,7	78,9	104,1	39,7	4,2	1,6	2,6	-	218,5	77,3	101,5	39,7
Farma	1147,0	336,4	773,9	36,8	57,9	9,0	47,8	1,1	1089,1	327,4	726,1	35,6
Finska Hushåll.	91,6	27,3	55,6	8,7	2,5	0,1	2,1	0,3	89,1	27,2	53,5	8,3
Satakunnan	300,2	82,2	178,8	39,2	12,4	3,0	7,7	1,7	287,8	79,2	171,1	37,4
Pirkanmaan	178,9	47,0	101,6	30,4	17,9	-	17,9	-	161,1	47,0	83,7	30,4
Hämeen	130,1	25,9	98,8	5,4	3,2	-	3,2	-	126,9	25,9	95,6	5,4
Päijät-Hämeen	62,4	12,1	47,1	3,3	1,4	0,0	1,3	-	61,1	12,1	45,8	3,3
Kymenlaakson	280,7	204,7	59,6	16,4	6,5	2,4	4,1	-	274,2	202,3	55,6	16,4
Etelä-Karjalan	104,9	57,4	41,3	6,2	1,6	-	1,6	-	103,3	57,4	39,7	6,2
Mikkeli	165,8	36,6	112,4	16,8	4,1	-	4,1	0,0	161,7	36,6	108,3	16,8
Pohjois-Savon	99,2	17,0	63,0	19,1	6,8	2,7	4,0	0,2	92,4	14,3	59,1	19,0
Pohjois-Karjalan	91,0	23,5	61,3	6,2	4,4	0,1	4,2	0,2	86,5	23,4	57,1	6,0
Keski-Suomen	128,6	31,2	72,6	24,7	8,0	0,2	7,1	0,7	120,6	31,1	65,5	24,0
Etelä-Pohjanmaan	198,9	67,9	124,4	6,6	2,2	0,5	1,7	-	196,7	67,4	122,7	6,6
Österbottens Sv.	1197,2	579,9	573,3	44,0	19,7	12,7	7,0	-	1177,5	567,2	566,3	44,0
Keski-Pohjanmaan	57,0	7,6	29,7	19,7	5,2	-	3,3	1,9	51,8	7,6	26,4	17,8
Oulun	124,4	11,7	85,0	27,7	2,6	-	2,4	0,2	121,7	11,7	82,5	27,5
Kainuun	31,1	-	27,0	4,1	2,4	-	2,4	-	28,7	-	24,6	4,1
Lapin	47,3	2,0	42,2	3,1	1,2	-	1,2	-	46,1	2,0	41,0	3,1
<b>Koko maa</b>												
<b>Hela landet</b>	<b>4923,2</b>	<b>1736,8</b>	<b>2787,4</b>	<b>399,0</b>	<b>169,5</b>	<b>34,2</b>	<b>128,9</b>	<b>6,4</b>	<b>4753,7</b>	<b>1702,6</b>	<b>2658,6</b>	<b>392,5</b>
1984	4305,8	1911,2	2271,8	122,7	57,3	27,2	29,8	0,2	4248,6	1884,0	2242,1	122,5
1985	4282,6	1910,4	2226,7	145,5	98,9	38,3	59,0	1,6	4183,7	1872,1	2167,7	143,9
1986	4390,3	1852,6	2323,7	214,0	65,5	29,9	35,5	0,1	4324,9	1822,7	2288,2	213,9
1987	4380,0	1822,9	2309,0	248,1	63,1	23,4	39,0	0,7	4316,9	1799,5	2270,0	247,4
1988	4555,1	1863,8	2414,6	276,7	56,2	22,2	33,8	0,2	4499,0	1841,7	2380,8	276,5
1989	4560,2	1863,8	2365,5	330,9	67,9	29,0	38,7	0,2	4492,3	1834,7	2326,8	330,7
1990	4843,9	1916,5	2608,4	319,0	96,2	52,0	43,4	0,9	4747,7	1864,5	2565,0	318,1
1991	4881,8	1856,8	2643,9	380,4	117,9	41,7	73,2	3,0	4763,9	1815,1	2570,7	377,5
1992	4767,8	1805,7	2594,2	367,9	101,6	42,3	56,4	3,0	4666,2	1763,4	2537,9	364,9
1993	4777,6	1758,5	2648,2	370,9	142,1	37,2	101,3	3,7	4635,5	1721,3	2547,0	367,2
1994	5009,5	1788,9	2843,6	377,0	160,5	36,1	119,5	4,9	4849,1	1752,8	2724,2	372,1
1995	5001,2	1772,2	2820,7	408,4	157,6	20,0	134,4	3,3	4843,6	1752,2	2686,3	405,2

### 10.1. Kasvihuoneiden pinta-alat katemateriaalin ja lämmityksen mukaan maaseutukeskuksittain Växthusytan enligt täckmaterial och uppvärmning landsbygdscentralvis

Maaseutukeskus Landsbygdscentral	Tuotannossa - I odling											
	Lämmitettävät - Med uppvärmning								Lämmittämättömät - Utan uppvärmning			
	> 7 kuukautta - > 7 månader				< 7 kuukautta - < 7 månader							
	Yhteensä Samman- lagt	Lasi Glas	Muovi Plast	Kerros- levy Fler- skikts- material	Yhteensä Samman- lagt	Lasi Glas	Muovi Plast	Kerros- levy Fler- skikts- material	Yhteensä Samman- lagt	Lasi Glas	Muovi Plast	Kerros- levy Fler- skikts- material
1996	1000 m <sup>2</sup>											
Uudenmaan	171,1	75,2	57,8	38,1	65,7	8,4	55,4	1,9	22,0	1,8	19,3	0,9
Nylands Svenska	167,2	67,0	62,9	37,3	41,9	9,8	29,7	2,4	9,4	0,5	8,8	-
Farma	591,1	305,3	257,8	28,0	129,8	12,1	114,8	2,9	368,2	10,0	353,5	4,7
Finska Hushåll.	52,1	24,4	23,0	4,7	29,6	2,2	24,1	3,4	7,4	0,7	6,4	0,3
Satakunnan	179,7	68,7	76,2	34,8	56,5	8,6	45,3	2,7	51,6	1,9	49,7	-
Pirkanmaan	109,8	35,9	45,9	28,0	36,2	7,9	26,0	2,3	15,1	3,2	11,8	0,1
Hämeen	69,8	23,5	41,6	4,8	38,3	2,4	35,4	0,6	18,7	0,0	18,7	-
Päijät-Hämeen	37,0	10,6	23,4	3,1	18,5	0,8	17,5	0,2	5,6	0,7	4,9	-
Kymenlaakson	231,0	194,7	20,6	15,8	37,8	7,5	29,9	0,5	5,4	0,1	5,1	0,1
Etelä-Karjalan	79,0	53,9	19,6	5,5	20,7	3,5	16,5	0,7	3,7	-	3,7	-
Mikkeli	93,5	27,0	49,8	16,8	63,0	9,7	53,3	-	5,2	-	5,2	-
Pohjois-Savon	61,6	13,0	30,3	18,3	25,2	1,3	23,4	0,4	5,6	0,0	5,3	0,3
Pohjois-Karjalan	55,4	22,5	28,0	4,9	21,6	0,9	19,7	1,1	9,5	0,0	9,5	-
Keski-Suomen	79,9	26,2	32,8	20,9	34,6	4,9	26,6	3,1	6,1	-	6,1	-
Etelä-Pohjanmaan	159,2	60,0	93,2	6,0	32,3	7,2	24,5	0,6	5,2	0,2	5,0	-
Österbottens Sv.	1104,4	542,8	518,7	43,0	62,8	23,3	38,7	0,9	10,2	1,1	8,9	0,2
Keski-Pohjanmaan	38,6	7,6	14,2	16,8	10,1	0,1	9,4	0,6	3,0	0,0	2,7	0,3
Oulun	78,3	7,7	43,4	27,2	27,6	3,0	24,3	0,4	15,8	1,0	14,8	-
Kainuun	18,9	-	15,4	3,5	7,6	-	7,0	0,6	2,3	-	2,3	-
Lapin	13,8	1,2	9,7	2,9	26,1	0,8	25,0	0,3	6,3	0,0	6,3	-
<b>Koko maa</b>												
<b>Hela landet</b>	3391,7	1567,1	1464,3	360,2	786,0	114,2	646,3	25,5	576,1	21,3	548,0	6,8
1984	2828,0	1634,8	1083,6	109,6	726,3	211,7	504,7	9,8	694,3	37,5	653,8	3,3
1985	2804,0	1634,5	1037,1	132,4	740,3	204,3	526,4	9,6	639,4	33,3	604,2	1,9
1986	2824,2	1577,6	1055,6	191,0	785,1	196,8	566,0	22,4	715,5	48,4	666,6	0,5
1987	2933,2	1580,0	1136,4	216,8	796,3	181,3	584,8	30,1	587,5	38,2	548,8	0,5
1988	3029,0	1602,9	1170,3	255,9	872,9	193,9	659,8	19,1	597,1	44,8	550,6	1,6
1989	3108,3	1633,2	1177,9	297,3	804,9	146,3	632,0	26,6	579,2	55,3	517,0	6,9
1990	3334,6	1688,4	1356,2	290,0	789,1	146,5	618,0	24,6	624,0	29,6	590,9	3,6
1991	3323,4	1657,7	1313,8	351,9	800,9	133,6	644,9	22,3	639,6	23,7	612,0	3,2
1992	3250,9	1606,7	1304,3	339,9	772,8	131,6	619,6	21,6	642,5	25,1	614,0	3,4
1993	3196,1	1583,2	1276,0	336,9	784,3	112,2	646,4	25,7	655,0	25,9	624,5	4,6
1994	3429,5	1630,0	1457,7	341,8	722,8	99,2	597,9	25,6	696,8	23,6	668,6	4,6
1995	3487,2	1623,3	1492,0	371,9	781,0	115,2	638,8	27,1	575,4	13,7	555,5	6,3

## 10.2. Kasvihuoneiden lukumäärät katemateriaalin ja lämmityksen mukaan maaseutukeskuksittain Antal växthus enligt täckmaterial och uppvärmning landsbygdscentralvis

Jatk. - Forts.

Maaseutukeskus Landsbygdscentral	Yhteensä - Sammanlagt				Ei tuotannossa - Oupplade				Tuotannossa - I odling			
	Kaikki huoneet Alla växthus	Lasi Glas	Muovi Plast	Kerros- levy Fler- skikts- material	Yhteensä Samman- lagt	Lasi Glas	Muovi Plast	Kerros- levy Fler- skikts- material	Yhteensä Samman- lagt	Lasi Glas	Muovi Plast	Kerros- levy Fler- skikts- material
1996	kpl, st											
Uudenmaan	585	148	382	55	16	2	13	1	569	146	369	54
Nylands Svenska	561	210	294	57	21	7	14	-	540	203	280	57
Farma	2351	407	1871	73	192	11	179	2	2159	396	1692	71
Finska Hushåll.	251	44	186	21	20	1	17	2	231	43	169	19
Satakunnan	721	158	517	46	49	8	38	3	672	150	479	43
Pirkanmaan	440	105	278	57	40	-	40	-	400	105	238	57
Hämeen	377	51	315	11	19	-	19	-	358	51	296	11
Päijät-Hämeen	208	38	160	10	15	1	14	-	193	37	146	10
Kymenlaakson	385	179	178	28	22	7	15	-	363	172	163	28
Etelä-Karjalan	179	44	126	9	8	-	8	-	171	44	118	9
Mikkeli	347	30	297	20	15	-	14	1	332	30	283	19
Pohjois-Savon	260	46	181	33	27	12	14	1	233	34	167	32
Pohjois-Karjalan	235	29	185	21	23	1	21	1	212	28	164	20
Keski-Suomen	271	53	174	44	24	3	16	5	247	50	158	39
Etelä-Pohjanmaan	306	73	219	14	16	3	13	-	290	70	206	14
Österbottens Sv.	1474	595	804	75	35	21	14	-	1439	574	790	75
Keski-Pohjanmaan	120	13	84	23	13	-	10	3	107	13	74	20
Oulun	360	25	298	37	13	-	12	1	347	25	286	36
Kainuun	95	-	82	13	8	-	8	-	87	-	74	13
Lapin	191	14	167	10	6	-	6	-	185	14	161	10
<b>Koko maa</b>												
<b>Hela landet</b>	9717	2262	6798	657	582	77	485	20	9135	2185	6313	637
1984	9302	3583	5496	223	223	81	141	1	9079	3502	5355	222
1985	9179	3494	5420	265	283	105	175	3	8896	3389	5245	262
1986	9205	3355	5502	348	188	67	120	1	9017	3288	5382	347
1987	9043	3109	5532	402	198	58	138	2	8845	3051	5394	400
1988	9260	3017	5771	472	162	59	102	1	9098	2958	5669	471
1989	8942	2848	5592	502	163	63	99	1	8779	2785	5493	501
1990	9820	2974	6338	508	240	93	145	2	9580	2881	6193	506
1991	9939	2816	6512	608	373	96	269	8	9566	2720	6243	600
1992	9570	2667	6304	599	292	87	197	8	9278	2580	6107	591
1993	9543	2505	6428	610	425	97	319	9	9118	2408	6109	601
1994	10074	2487	6946	641	502	89	397	16	9572	2398	6549	625
1995	9833	2374	6797	662	511	54	447	10	9322	2320	6350	652

## 10.2. Kasvihuoneiden lukumäärät katemateriaalin ja lämmityksen mukaan maaseutukeskuksittain Antal växthus enligt täckmaterial och uppvärmning landsbygdscentralvis

Maaseutukeskus Landsbygdscentral	Tuotannossa - I odling											
	Lämmitettävät - Med uppvärmning								Lämmitämättömät - Utan uppvärmning			
	> 7 kuukautta - > 7 månader				< 7 kuukautta - < 7 månader							
	Yhteensä Samman- lagt	Lasi Glas	Muovi Plast	Kerros- levy Fler- skikts- material	Yhteensä Samman- lagt	Lasi Glas	Muovi Plast	Kerros- levy Fler- skikts- material	Yhteensä Samman- lagt	Lasi Glas	Muovi Plast	Kerros- levy Fler- skikts- material
1996	kpl, st											
Uudenmaan	253	110	98	45	199	30	162	7	117	6	109	2
Nylands Svenska	329	160	118	51	157	40	111	6	54	3	51	-
Farma	812	347	409	56	415	36	369	10	932	13	914	5
Finska Hushäll.	83	30	43	10	109	10	92	7	39	3	34	2
Satakunnan	219	106	80	33	250	34	206	10	203	10	193	-
Pirkanmaan	191	69	73	49	137	28	102	7	72	8	63	1
Hämeen	138	42	86	10	124	8	115	1	96	1	95	-
Päijät-Hämeen	88	30	51	7	63	2	58	3	42	5	37	-
Kymenlaakson	210	150	36	24	114	20	91	3	39	2	36	1
Etelä-Karjalan	80	35	39	6	64	9	52	3	27	-	27	-
Mikkeli	115	21	75	19	172	9	163	-	45	-	45	-
Pohjois-Savon	102	24	48	30	85	9	75	1	46	1	44	1
Pohjois-Karjalan	66	22	30	14	79	4	69	6	67	2	65	-
Keski-Suomen	125	36	56	33	92	14	72	6	30	-	30	-
Etelä-Pohjanmaan	163	51	100	12	87	16	69	2	40	3	37	-
Österbottens Sv.	1192	520	606	66	173	50	117	6	74	4	67	3
Keski-Pohjanmaan	46	11	19	16	36	1	34	1	25	1	21	3
Oulun	118	15	68	35	116	9	106	1	113	1	112	-
Kainuun	39	-	29	10	27	-	24	3	21	-	21	-
Lapin	35	6	22	7	103	7	93	3	47	1	46	-
<b>Koko maa</b>												
<b>Hela landet</b>	<b>4404</b>	<b>1785</b>	<b>2086</b>	<b>533</b>	<b>2602</b>	<b>336</b>	<b>2180</b>	<b>86</b>	<b>2129</b>	<b>64</b>	<b>2047</b>	<b>18</b>
1984	4528	2671	1671	186	2344	664	1651	29	2207	167	2033	7
1985	4427	2625	1577	225	2319	621	1669	29	2150	143	1999	8
1986	4438	2504	1642	292	2376	603	1722	51	2203	181	2018	4
1987	4444	2397	1716	331	2372	520	1788	64	2029	134	1890	5
1988	4366	2292	1686	388	2704	525	2102	77	2028	141	1881	6
1989	4369	2191	1755	423	2395	435	1896	64	2015	159	1842	14
1990	4761	2302	2033	426	2462	461	1941	60	2357	118	2219	20
1991	4581	2176	1902	503	2540	436	2031	72	2445	108	2310	25
1992	4408	2074	1843	491	2468	398	1992	78	2402	108	2272	22
1993	4198	1957	1752	489	2525	357	2080	88	2395	94	2277	24
1994	4585	1967	2116	502	2472	322	2055	95	2515	109	2378	28
1995	4660	1919	2204	537	2575	336	2140	99	2087	65	2006	16

**10.3. Kasvihuoneiden pinta-alat katemateriaalin ja lämmityksen mukaan maaseutuelinkeinopiireittäin  
Växthusytan enligt täckmaterial och uppvärmning landsbygdsnäringsdistriktvis**

Jatk. - Forts.

Maaseutuelinkeinopiiri Landsbygdsnärings- distrikt	Yhteensä - Sammanlagt				Ei tuotannossa - Oupplade				Tuotannossa - I odling			
	Kaikki huoneet Alla växthus	Lasi Glas	Muovi Plast	Kerros- levy Fler- skikts- material	Yhteensä Samman- lagt	Lasi Glas	Muovi Plast	Kerros- levy Fler- skikts- material	Yhteensä Samman- lagt	Lasi Glas	Muovi Plast	Kerros- levy Fler- skikts- material
1996	1000 m <sup>2</sup>											
Uudenmaan	525,2	182,1	261,1	81,9	9,7	3,6	6,1	0,0	515,5	178,6	255,0	81,9
Turun	1159,7	337,4	785,6	36,8	58,5	9,0	48,4	1,1	1101,2	328,4	737,2	35,6
Satakunnan	300,6	80,8	181,3	38,6	12,3	3,0	7,6	1,7	288,3	77,8	173,7	36,8
Hämeen	158,8	33,7	116,9	8,2	3,5	0,0	3,5	-	155,3	33,7	113,4	8,2
Kymen	382,1	262,0	97,8	22,4	8,1	2,4	5,7	-	374,0	259,6	92,1	22,4
Mikkelin	165,8	36,6	112,4	16,8	4,1	-	4,1	0,0	161,7	36,6	108,3	16,8
Pirkanmaan	193,5	51,5	111,1	31,0	18,1	-	18,1	-	175,4	51,5	92,9	31,0
Etelä-Pohjanmaan	198,9	67,9	124,4	6,6	2,2	0,5	1,7	-	196,7	67,4	122,7	6,6
Vaasan	1197,2	579,9	573,3	44,0	19,7	12,7	7,0	-	1177,5	567,2	566,3	44,0
Keski-Pohjanmaan	71,7	8,6	41,6	21,4	5,4	-	3,5	1,9	66,3	8,6	38,2	19,5
Keski-Suomen	134,6	31,5	78,0	25,2	8,3	0,2	7,4	0,7	126,4	31,3	70,6	24,5
Kuopion	99,2	17,0	63,0	19,1	6,8	2,7	4,0	0,2	92,4	14,3	59,1	19,0
Pohjois-Karjalan	91,0	23,5	61,3	6,2	4,4	0,1	4,2	0,2	86,5	23,4	57,1	6,0
Kainuun	31,1	-	27,0	4,1	2,4	-	2,4	-	28,7	-	24,6	4,1
Oulun	109,7	10,7	73,0	26,0	2,5	-	2,3	0,2	107,2	10,7	70,7	25,8
Lapin	47,3	2,0	42,2	3,1	1,2	-	1,2	-	46,1	2,0	41,0	3,1
Ahvenanmaa	56,7	11,7	37,5	7,6	2,2	0,1	1,8	0,3	54,5	11,6	35,7	7,2
Koko maa												
Hela landet	4923,2	1736,8	2787,4	399,0	169,5	34,2	128,9	6,4	4753,7	1702,6	2658,6	392,5

### 10.3. Kasvihuoneiden pinta-alat katemateriaalin ja lämmityksen mukaan maaseutuelinkeinopiireittäin Växthusytan enligt täckmaterial och uppvärmning landsbygdsnäringsdistriktvis

Maaseutuelinkeinopiiri Landsbygdsnärings- distrikt	Tuotannossa - I odling				Lämmittämättömät - Utan uppvärmning							
	Lämmitettävät - Med uppvärmning											
	> 7 kuukautta - > 7 månader				< 7 kuukautta - < 7 månader							
	Yhteensä Samman- lagt	Lasi Glas	Muovi Plast	Kerros- levy Fler- skikts- material	Yhteensä Samman- lagt	Lasi Glas	Muovi Plast	Kerros- levy Fler- skikts- material	Yhteensä Samman- lagt	Lasi Glas	Muovi Plast	Kerros- levy Fler- skikts- material
1996	1000 m <sup>2</sup>											
Uudenmaan	368,7	156,7	135,6	76,4	114,4	19,5	90,3	4,6	32,3	2,3	29,1	0,9
Turun	602,2	306,1	268,1	28,0	133,8	12,2	118,6	2,9	365,2	10,0	350,5	4,7
Satakunnan	178,0	67,3	76,0	34,8	55,7	8,6	45,0	2,1	54,6	1,9	52,7	-
Hämeen	86,3	30,5	48,4	7,4	47,0	2,6	43,6	0,8	22,0	0,7	21,4	-
Kymen	308,3	248,5	38,7	21,1	57,1	11,0	44,9	1,2	8,6	0,1	8,4	0,1
Mikkelin	93,5	27,0	49,8	16,8	63,0	9,7	53,3	-	5,2	-	5,2	-
Pirkanmaan	118,6	39,9	50,6	28,0	40,3	8,4	29,0	2,9	16,5	3,2	13,3	0,1
Etelä-Pohjanmaan	159,2	60,0	93,2	6,0	32,3	7,2	24,5	0,6	5,2	0,2	5,0	-
Vaasan	1104,4	542,8	518,7	43,0	62,8	23,3	38,7	0,9	10,2	1,1	8,9	0,2
Keski-Pohjanmaan	48,4	8,6	21,3	18,6	14,5	0,1	13,8	0,6	3,4	0,0	3,1	0,3
Keski-Suomen	82,3	26,5	34,5	21,4	37,1	4,9	29,2	3,1	6,9	-	6,9	-
Kuopion	61,6	13,0	30,3	18,3	25,2	1,3	23,4	0,4	5,6	0,0	5,3	0,3
Pohjois-Karjalan	55,4	22,5	28,0	4,9	21,6	0,9	19,7	1,1	9,5	0,0	9,5	-
Kainuun	18,9	-	15,4	3,5	7,6	-	7,0	0,6	2,3	-	2,3	-
Oulun	68,6	6,8	36,4	25,4	23,2	3,0	19,9	0,4	15,4	1,0	14,4	-
Lapin	13,8	1,2	9,7	2,9	26,1	0,8	25,0	0,3	6,3	0,0	6,3	-
Ahvenanmaa	23,4	10,0	9,6	3,9	24,3	1,0	20,3	3,1	6,8	0,7	5,8	0,3
Koko maa												
Hela landet	3391,7	1567,1	1464,3	360,2	786,0	114,2	646,3	25,5	576,1	21,3	548,0	6,8

**10.4. Kasvihuoneiden lukumäärät katemateriaalin ja lämmityksen mukaan maaseutuelinkeinopiireittäin  
Antal växthus enligt täckmaterial och uppvärmning landsbygdsnäringsdistriktvis**

Jatk. - Forts.

Maaseutuelinkeinopiiri Landsbygdsnärings- distrikt	Yhteensä - Sammanlagt				Ei tuotannossa - Ouppodlade				Tuotannossa - I odling			
	Kaikki huoneet Alla växthus	Lasi Glas	Muovi Plast	Kerros- levy Fler- skikts- material	Yhteensä Samman- lagt	Lasi Glas	Muovi Plast	Kerros- levy Fler- skikts- material	Yhteensä Samman- lagt	Lasi Glas	Muovi Plast	Kerros- levy Fler- skikts- material
1996	kpl, st											
Uudenmaan	1251	382	752	117	41	9	31	1	1210	373	721	116
Turun	2381	413	1895	73	194	11	181	2	2187	402	1714	71
Satakunnan	723	155	523	45	48	8	37	3	675	147	486	42
Hämeen	487	77	391	19	26	1	25	-	461	76	366	19
Kymen	550	221	293	36	30	7	23	-	520	214	270	36
Mikkelin	347	30	297	20	15	-	14	1	332	30	283	19
Pirkanmaan	486	113	315	58	45	-	45	-	441	113	270	58
Etelä-Pohjanmaan	306	73	219	14	16	3	13	-	290	70	206	14
Vaasan	1474	595	804	75	35	21	14	-	1439	574	790	75
Keski-Pohjanmaan	174	16	132	26	15	-	12	3	159	16	120	23
Keski-Suomen	291	54	191	46	26	3	18	5	265	51	173	41
Kuopion	260	46	181	33	27	12	14	1	233	34	167	32
Pohjois-Karjalan	235	29	185	21	23	1	21	1	212	28	164	20
Kainuun	95	-	82	13	8	-	8	-	87	-	74	13
Oulun	306	22	250	34	11	-	10	1	295	22	240	33
Lapin	191	14	167	10	6	-	6	-	185	14	161	10
Ahvenanmaa	160	22	121	17	16	1	13	2	144	21	108	15
<b>Koko maa</b>												
<b>Hela landet</b>	<b>9717</b>	<b>2262</b>	<b>6798</b>	<b>657</b>	<b>582</b>	<b>77</b>	<b>485</b>	<b>20</b>	<b>9135</b>	<b>2185</b>	<b>6313</b>	<b>637</b>

#### 10.4. Kasvihuoneiden lukumäärät katemateriaalin ja lämmityksen mukaan maaseutuelinkeinoireittäin Antal växthus enligt täckmaterial och uppvärmning landsbygdsnäringsdistriktvis

Maaseutuelinkeinoirei Landsbygdsnärings- distrikt	Tuotannossa - I odling				Lämmitettävät - Med uppvärmning				Lämmittämättömät - Utan uppvärmning			
	> 7 kuukautta - > 7 månader				< 7 kuukautta - < 7 månader							
	Yhteensä	Lasi	Muovi	Kerros-	Yhteensä	Lasi	Muovi	Kerros-	Yhteensä	Lasi	Muovi	Kerros-
	Samman-	Glas	Plast	levy	Samman-	Glas	Plast	levy	Samman-	Glas	Plast	levy
1996	kpl, st											
Uudenmaan	639	287	252	100	390	77	299	14	181	9	170	2
Turun	834	351	427	56	428	37	381	10	925	14	906	5
Satakunnan	215	103	79	33	248	34	205	9	212	10	202	-
Hämeen	183	63	105	15	157	8	145	4	121	5	116	-
Kymen	283	183	71	29	174	29	139	6	63	2	60	1
Mikkelin	115	21	75	19	172	9	163	-	45	-	45	-
Pirkanmaan	209	76	84	49	150	29	113	8	82	8	73	1
Etelä-Pohjanmaan	163	51	100	12	87	16	69	2	40	3	37	-
Vaasan	1192	520	606	66	173	50	117	6	74	4	67	3
Keski-Pohjanmaan	64	14	31	19	63	1	61	1	32	1	28	3
Keski-Suomen	132	37	60	35	98	14	78	6	35	-	35	-
Kuopion	102	24	48	30	85	9	75	1	46	1	44	1
Pohjois-Karjalan	66	22	30	14	79	4	69	6	67	2	65	-
Kainuun	39	-	29	10	27	-	24	3	21	-	21	-
Oulun	100	12	56	32	89	9	79	1	106	1	105	-
Lapin	35	6	22	7	103	7	93	3	47	1	46	-
Ahvenanmaa	33	15	11	7	79	3	70	6	32	3	27	2
Koko maa												
Hela landet	4404	1785	2086	533	2602	336	2180	86	2129	64	2047	18

## 11. Lämmitysenergian kulutus kasvihuoneissa Förbrukning av värmeenergi i växthusen

Energialähde Energikälla	Mittayksikkö Måttenhet	Yritysten määrä Antal företag	Kulutus Förbruk- ning	Lämmitetty pinta-ala Uppvärmad areal 1)
1996		kpl,st		1000 m <sup>2</sup>
Kevyt polttoöljy - Lätt brännolja	1000 l	1849	60391	2641,7
Raskas polttoöljy - Tung brännolja	1000 kg	427	56122	1445,8
Antrasiitti - Antracit	1000 kg	3	31	2,4
Kivihiili - Stenkol	1000 kg	8	7991	130,3
Polttopuu - Brännved				
Runkopuu - Stamved	p-m <sup>3</sup>	40	1182	26,1
Hake - Flis	i-m <sup>3</sup>	36	21161	76,7
Muu puu - Övrig ved	i-m <sup>3</sup>	71	4866	45,0
Turve - Torv				
Palaturve - Stycketorv	m <sup>3</sup>	68	38879	173,6
Jyrsinturve - Frästorv	m <sup>3</sup>	2	3100	55,4
Turvepuristeet - Torvbriketter	m <sup>3</sup>	2	165	1,5
Maakaasu - Naturgas	1000 m <sup>3</sup>	26	17887	280,6
Kaukolämpö - Fjärrvärme	1000 kWh	48	86645	188,9
Sähkö - Elektricitet	1000 kWh	188	1814	89,8
Nestekaasu - Flytgas	1000 kg	29	2391	179,2

1) Jos kasvihuoneen lämmittämiseen on käytetty useampaa energialähdettä, koko kasvihuoneen pinta-ala on merkitty kunkin käytetyn energialähteen kohdalle. - Om flera energikällor har använts för att värma upp ett och samma växthus medräknas hela växthusytan för varje energikälla.


**MAA- ja METSÄTALOUSMINISTERIÖN  
TIETOPALVELUKESKUS**

 Tilastoryhmä, PL 250, 00171 HELSINKI  
 Puh. vaihde (09) 134 211

**I YLEISTIEDOT**

Tilatunnus
------------

**TIEDOT PUUTARHAYRITYSREKISTERIIN**
**31.10.1996**

(Tiedustelu koskee koko vuotta 1996)

Sijaintikunta	
Puhelinnumero	Kieli <input type="checkbox"/> 1 Suomi
Henkilötunnus	<input type="checkbox"/> 2 Ruotsi
Liike- ja yhteisötunnus	

Korjatkaa virheet ja merkitkää puuttuvat tiedot.

Tämä lomake lähetetään kaikille myyntiä varten puutarhatuotantoa harjoittaville yrityksille.

Kaikki kerättävät tiedot käsitellään luottamuksellisesti ja tietosuojalainsäädännön edellyttämällä tavalla. Yleistietoja käytetään sekä tilastollisiin että hallinnollisiin tarkoituksiin. Tilastotieto-osaa käytetään vain tilastollisiin tarkoituksiin.

 Puutarhayritysten velvollisuus nyt pyydettävien tietojen luovuttamiseen perustuu maatilatilastosta (675/75) annetun lain 2<sup>s</sup>:ään ja maaseutuelinkeinorekisteristä (1515/94) annetun lain 6<sup>s</sup>:ään.

Palautuspäivä on 31.10.1996.

Palauttaa lomake myös siinä tapauksessa, että puutarhakasvien tuotantoa myyntiä varten ei ole tänä vuonna harjoitettu. Tällaisissa tapauksissa lisätietoja kohtaan voi kirjoittaa asianmukaisen huomautuksen.

**II TILASTOTIEDOT**
**A. MARJANVILJELY AVOMAALLA**

53 Marjanviljelyyn käytetty pinta-ala vuonna 1996					ha, a		Suunnitelmat vuodelle 1997		
	Kokonaistuotanto vuonna 1996				Siitä sopimustuotantoa teollisuudelle			Istutetaan ha, a	Poistetaan viljelystä ha, a
	Satoikäinen kasvusto ha, a	Satoa tuottamaton nuori kasvusto		Sato kg	Satoa tuottamaton nuori kasvusto		Sato kg		
	v.-95 istutettu ha, a	v.-96 istutettu ha, a			v.-95 istutettu ha, a	v.-96 istutettu ha, a			
01 Mustaherukka									
02 Punaherukka									
03 Valkoherukka									
04 Vadelma									
05 Karviainen									
19 Muut marjapensaasit yhteensä									
11 Mansikka									
12 Mesimarja									

**B. HEDELMÄNVILJELY**

52 Hedelmäviljelyyn käytetty pinta-ala vuonna 1996				ha, a		Suunnitelmat vuodelle 1997	
	Vähintään 7-vuotiaita puita ha, a	Alle 7-vuotiaita puita		Sato kg	Istutetaan ha, a	Poistetaan viljelystä ha, a	
		Ennen v. 1996 istutettuja ha, a	Vuonna 1996 istutettuja ha, a				
01 Omenat, kesälajikkeet							
02 Omenat, syyslajikkeet							
03 Omenat, talvilajikkeet							
10 Omenat yhteensä							
20 Muut hedelmät, mitkä							

## C. AVOMAAN VIHANNESVILJELY

	Kokonaistuotanto		Siitä sopimustuotantoa teollisuudelle	
	Pinta-ala ha, a	Sato kg	Pinta-ala ha, a	Sato kg
	51 Avomaan vihannesviljelyyn käytetty pinta-ala vuonna 1996			
01 Tarhaherne				
02 Pensaspapu				
03 Valkokaali (keräkaali)				
24 Punakaali				
05 Kukkakaali				
25 Savojjinkaali				
27 Ruusukaali				
28 Parsakaali				
29 Kyssäkaali				
48 Lehtikaali				
06 Porkkana				
07 Punajuurikas				
08 Lanttu				
09 Nauris				
10 Mukulaselleri				
11 Palsternakka				
12 Ruokasipuli (ks. kohdat 13 ja 57)				
47 Jättisipuli				
14 Purjo				
15 Avomaankurkku				
16 Kurpitsa				
18 Pehmeäkerä- ja erikoissalaatit				
46 Rapeakeräsalaatti				
04 Kiinankaali				
31 Lehtiselleri				
17 Pinaatti				
19 Raparperi				
Yrttimausteet				
49 Tiili				
50 Persilja				
52 Muut yrtti- mausteet				
Juurimausteet				
57 Valkosipuli				
60 Muut juuri- mausteet				
13 Sipulin pikku- istukkaat				
32 Sokerimaissi				
34 Retiisi				
42 Salaattivenkoli				
43 Kesäkurpitsa				
98 Muut vihannekset, mitkä				

Jos esitetyihin vihannesten pinta-aloihin sisältyy myös kasviuoneviljelyä, korjatkaa luvut ja merkitkää tiedot kasviuoneviljelystä viereiselle sivulle.

Jos samalla peltoalalla on vuoden aikana viljelty useampi kasvusto, ilmoitetaan kunkin kasvilajin kohdalla sen eri kasvustojen yhteenlaskettu pinta-ala.

Lisää ohjeita erillisessä täyttöohjeessa.

## D. AVOMAANVIHANNESTEN VARASTOT

09 Varastovihannesten myyntituotantoa palveleva kylmävarastotila vuonna 1996	m <sup>3</sup>
--	----------------

Koko avomaan varastovihannesten kylmävarastotilan määrä merkitään riippumatta varastossa olevien tuotteiden määrästä. Tähän kohtaan ei kuitenkaan merkitä kauppakunnos- tus- eikä pakkaustiloja eikä jäähdystiloja, jos niitä ei käytetä pitempiaikaiseen varastointiin.

## E. TAIMITARHAVILJELY

55 Taimitarhaviljelyyn käytetty pinta-ala vuonna 1996	ha, a
	Pinta-ala ha, a
01 Hedelmä- ja marjakasvien taimet	
02 Koristepuiden ja -pensaiden taimet	
03 Perennojen taimet	

Taimitarhatuotanto kasviuoneessa ilmoitetaan ryhmässä M.

## F. LEIKKOKUKKIEN JA LEIKKOVIHREÄN VILJELY AVOMAALLA

13 Leikkokukkien ja -vihreän viljelyyn käytetty pinta-ala vuonna 1996	ha, a
	Pinta-ala ha, a
01 Leikkokukat (myös kuivakukat)	
02 Leikkovihreä	

## G. SIENTEN VILJELY

57	Mittayksikkö	Kasvatusalusta	Kokonaissato kg
01 Herkkusieni	m <sup>2</sup>		
02 Siitake	m <sup>2</sup>		
04 Osterivinokas	kpl		
05 Muut yhteensä			

Kohdat 01 ja 02

"Kasvualustaksi" merkitään tuotannossa käytettyjen hyllyjen, laatikoiden tai muun kasvualustan yhteenlaskettu pinta-ala. Pinta-ala merkitään vain yhteen kertaan, vaikka kasvualusta on vaihdettu vuoden aikana.

Kohta 04

Tässä ilmoitetaan yhden viljelyjakson aikana käytössä olevien kasvatussakkien määrä.

## H. KASVIHUONEET

14 Kasvihuoneala vuonna 1996 yhteensä				m <sup>2</sup>					
Viljelyyn vuonna 1996 käytetyt								Ei viljelykäytössä vuonna 1996	
Lämmitettävät huoneet				Lämmitämättömät huoneet					
Käytössä vähintään 7 kk		Käytössä alle 7 kk							
kpl	m <sup>2</sup>	kpl	m <sup>2</sup>	kpl	m <sup>2</sup>	kpl	m <sup>2</sup>		
01 Lasikatteiset									
02 Muovikatteiset									
03 Kerroslevykatteiset									

## I. ENERGIAN KULUTUS KASVIHUONEISSA

15	Mitta-yksikkö	Lämmitysenergian kulutus	Lämmitetty pinta-ala m <sup>2</sup>	15	Mitta-yksikkö	Lämmitysenergian kulutus	Lämmitetty pinta-ala m <sup>2</sup>	Muu kulutus
01 Kevyt polttoöljy	l			10 Palaturve	m <sup>3</sup>			—
02 Raskas polttoöljy	kg			11 Jyrsinturve	m <sup>3</sup>			—
03 Antrasiitti	kg			12 Turvepuristeet	m <sup>3</sup>			—
04 Kivihili	kg			13 Maakaasu	m <sup>3</sup>			—
05 Runkopuu	p-m <sup>3</sup>			14 Sähkö	kWh			
06 Hake	irto-m <sup>3</sup>			16 Kaukolämpö	MWh			—
08 Muu puu	irto-m <sup>3</sup>			Muu energia, mikä				

## J. VIHANNESVILJELY KASVIHUONEESSA

16 Vihannesviljelyyn käytetty kasvihuoneala vuonna 1996				m <sup>2</sup>			
	Lajin eri istutuskertojen yhteenlaskettu pinta-ala ja sato		Kasvihuoneala, jota on käytetty lajin viljelyyn m <sup>2</sup>	Lajin eri istutuskertojen yhteenlaskettu pinta-ala ja sato		Kasvihuoneala, jota on käytetty lajin viljelyyn m <sup>2</sup>	
	Viljelyala m <sup>2</sup>	Sato kg		Viljelyala m <sup>2</sup>	Sato kg		
70 Tomaatti				43 Kesäkurpitsa			
71 Kasvihuonekurkku				98 Muut vihannekset, mitkä			
18 Pehmeäkerä- ja erikoissalaatit							
46 Rapeakeräsalaatti							
04 Kiinankaali							
72 Paprika							
49 Tilli				<b>K. RUUKKUVIHANNEKSET</b>			
50 Persilja				23	Kasvihuoneala, jota on käytetty lajin viljelyyn m <sup>2</sup>	Tuotanto kpl	
52 Muut yrittimausteet							
15 Avomaankurkku				32 Ruukkusalaatti			
06 Porkkana				33 Ruukkutilli			
03 Valkokaali (keräkaali)				34 Ruukkupersilja			
48 Muut kaalit				40 Muut ruukkuvihannekset yhteensä			
12 Ruokasipuli				80 Ruukkuvihannekset yhteensä			

## L. KORISTEKASVIEN VIILJELY KASVIHUONEESSA

54 Koristekasviviljelyyn käytetty kasvihuoneala vuonna 1996		m <sup>2</sup>			
Leikkokukat ja leikkovihreä	Kasvihuoneala m <sup>2</sup>	Sipulikukat	Tuotanto kpl	Kukkivat ruukkukasvit	Tuotanto kpl
01 Ruusu yhteensä		40 Tulppaani		70 Esikot	
31 – josta ympärivuotisessa viljelyssä		41 Hyasintti		71 Campanula-lajit	
02 Krysanteemi, kukinta tammi – kesäkuussa		42 Narsissi		73 Syklaami	
03 Krysanteemi, kukinta heinä – joulukuussa		43 Freesia, kukinta tammi – kesäkuussa		76 Tulilatva = Kalanchoë	
04 Neilikka		44 Freesia, kukinta heinä – joulukuussa		72 Muut yhteensä	
05 Gerbera		45 Iiris		Viherkasvit	Tuotanto kpl
06 Harsokukka		46 Liljat		78 Ihmepensas = Croton	
07 Inkaliija		47 Miekkaliija (gladiolus)		79 Kirjovehka	
08 Marketta		48 Amaryllis (ritarinkukka)		80 Saniaiset	
09 Leukoija		50 Krookus		81 Muut yhteensä	
13 Tuoksuherne		52 Helmiliija			
14 Ruiskaunokki		Muut sipulikukat, mitkä		Ryhmäkasvit	Tuotanto kpl
15 Orvokki				86 Pelargoni	
19 Kuivakukat				87 Mukulabegonia	
23 Preeriaeustoma		Kukkivat ruukkukasvit	Tuotanto kpl	88 Petunia	
29 Sininuppi		63 Joulutähti		89 Orvokki	
Muut leikkokukat, mitkä		64 Paulinabegonia (ruusubegonia)		90 Samettikukka	
		65 Annansilmä		91 Kesäbegonia	
		66 Ruukkukrysanteemi		92 Lobelia	
		74 Miniruukkuruusu		93 Verenpisara	
		75 Äitienpäiväruusu		94 Ahkeraliisa ja uudenguiineanliisa	
		68 Atsalea		95 Muut yhteensä	
39 Leikkovihreä		69 Paavalinkukka			

## M. JATKOKASVATUKSEEN TARKOITETTujen TAIMIEN JA PISTOKKAIDEN TUOTANTO KASVIHUONEESSA

56 Taimi- ja pistokasviljelyyn käytetty kasvihuoneala vuonna 1996		m <sup>2</sup>	
	Tuotanto		
	Omaa tuotantoa varten, kpl	Myyntiin, kpl	
01 Vihanneskasvien taimet kasvihuoneviljelyä varten			
02 Vihanneskasvien taimet avomaanviljelyä varten			
03 Koristekasvien taimet ja pistokkaat kasvihuoneviljelyä varten			
04 Taimitarhakasvit			
06 Avomaan leikkokukkien taimet			

## N. MARJANVILJELY KASVIHUONEESSA

17 Marjanviljelyyn käytetty kasvihuoneala vuonna 1996		m <sup>2</sup>	
	Kasvihuoneala m <sup>2</sup>	Sato kg	
01 Mansikka			
04 Muut marjat yhteensä			

## LISÄTIETOJA

--

Paikka ja aika	Allekirjoitus (viljelijä tai vastaava)
----------------	--


**MAA- ja METSÄTALOUSMINISTERIÖN  
TIETOPALVELUKESKUS**

 Tilastoryhmä, PL 250, 00171 HELSINKI  
 Puh. vaihde (09) 134 211

**I YLEISTIEDOT**

Tilatunnus

**TIEDOT PUUTARHAYRITYSREKISTERIIN**

(Marjanviljely avomaalla 1996)

Sijaintikunta	
Puhelinnumero	Kieli <input type="checkbox"/> 1 Suomi
Henkilötunnus	<input type="checkbox"/> 2 Ruotsi
Liike- ja yhteisötunnus	

Korjatkaa virheet ja merkitkää puuttuvat tiedot.

Tämä lomake lähetetään n. 1 500 marjantuotantoa harjoittavalle yritykselle.

Kaikki kerättävät tiedot käsitellään luottamuksellisesti ja tietosuojalainsäädännön edellyttämällä tavalla. Yleistietoja käytetään sekä tilastollisiin että hallinnollisiin tarkoituksiin. Tilastotieto-osaa käytetään vain tilastollisiin tarkoituksiin.

Puutarhayritysten velvollisuus nyt pyydettyjen tietojen luovuttamiseen perustuu maatilatilastosta (675/75) annetun lain 2 §:ään ja maaseutuelinkeinorekisteristä 1515/94 annetun lain 6 §:ään.

**II TILASTOTIEDOT**
**E. MARJANVILJELY AVOMAALLA**

53 Marjanviljelyyn käytetty pinta-ala vuonna 1996		ha, a		Kokonaistuotanto vuonna 1996				Siitä sopimustuotantoa teollisuudelle		Suunnitelmat vuodelle 1997	
	Satoikäinen kasvusto ha, a	Satoa tuottamaton nuori kasvusto		Sato kg	Satoa tuottamaton nuori kasvusto		Sato kg	Istutetaan ha, a	Poistetaan viljelystä ha, a		
		v.-95 istutettu ha, a	v.-96 istutettu ha, a		v.-95 istutettu ha, a	v.-96 istutettu ha, a					
01 Mustaherukka											
02 Punaherukka											
03 Valkoherukka											
04 Vadelma											
05 Karviainen											
19 Muut marjapensaasit yhteensä											
11 Mansikka											
12 Mesimarja											

Viljelläänkö tilallanne

- marjoja kasvihuoneessa  kyllä  ei  
 hedelmiä tai sieniä  kyllä  ei  
 vihanneksia, koristekasveja, taimia avomaalla tai kasvihuoneessa  kyllä  ei

**TÄYTTÖOHJEET**

Lomakkeella annetaan tiedot vain myyntituotannosta. Kotitarveviljelyyn käytettyä pinta-alaa ja sen tuotannon määrää ei siis ilmoiteta.

Tiedustelu koskee koko vuotta 1996, joten tietoja annettaessa otetaan huomioon koko tuotantokauden viljelysuunnitelma, siis sekä jo viljellyt että haastattelujankohdan jälkeen viljeltävät kasvit. Lisäksi ilmoitetaan marjojen viljelysuunnitelmat vuodelle 1997.

Avomaaviljelyyn luetaan myös viljely lavoissa, maanpinnalle levitettyiden katteiden alla ja tunneleissa, joihin ihminen ei mahdu suorittamaan viljelytoimenpiteitä.

Sadoksi merkitään kauppakelpoinen sato. Elleivät satomäärät ole tiedossa merkitään mahdollisimman tarkka arvio. Myös itsepoimintana korjattu sato sisällytetään ilmoitetun sadon määrään.


**JORD- OCH SKOGSBRUKSMINISTERIETS  
INFORMATIONSTJÄNSTCENTRAL**

 Statistikgruppen, PB 250, 00171 HELSINGFORS  
 Tel. växel (09) 134 211

**I ALLMÄNNA UPPGIFTER**

Lägenhetssignum

**UPPGIFTER FÖR TRÄDGÅRDSFÖRETAGS-  
REGISTRET 31.10.1996**

(Förfrågan gäller hela året 1996)

Kommun där trädgårdsföretaget är beläget	
Telefonnummer	Språk <input type="checkbox"/> 1 Finska
Personbeteckning	<input type="checkbox"/> 2 Svenska
Affärs- och samfundssignum	

Korrigera felen och anteckna de uppgifter som saknas.

Denna blankett sänds till alla företag som bedriver trädgårdsproduktion för försäljning.

Alla uppgifter som samlas in behandlas konfidentiellt och på det sätt som datasekretesslagstiftningen förutsätter. De allmänna uppgifterna används till både statistiska och administrativa ändamål. Delen statistiska uppgifter används endast för statistiska ändamål.

Trädgårdsföretagens skyldighet att lämna de uppgifter som begärs på denna blankett grundar sig på 2§ lagen om lantbruksstatistik (675/75) och på 6§ lagen om landsbygdsnäringsregistret (1515/94).

Returneringsdagen är 31.10.1996.

Returnera blanketten även i det fall att ingen produktion av trädgårdsväxter för försäljning har bedrivits i år. I dessa fall kan man i punkten tilläggsuppgifter på behörigt sätt informera om detta.

**II STATISTISKA UPPGIFTER**
**A. BÄRODLING PÅ FRILAND**

53 För bärodlning använd areal år 1996				ha, a					
	Totalproduktion 1996			Härav kontraktproduktion för industrin			Planer för år 1997		
	Skördemogen kultur ha, a	Skörd icke producerande ung kultur		Skörd kg	Skörd icke producerande ung kultur		Skörd kg	Planteras ha, a	Avlägsnas från odling ha, a
		År 1995 planterat ha, a	År 1996 planterat ha, a		År 1995 planterat ha, a	År 1996 planterat ha, a			
01 Svarta vinbär									
02 Röda vinbär									
03 Vita vinbär									
04 Hallon									
05 Krusbär									
19 Övriga bärbuskar sammanlagt									
11 Jordgubbe									
12 Åkerbär									

**B. FRUKTODLING**

52 För fruktodling använd areal år 1996			ha, a			
	Minst 7-åriga träd ha, a	Under 7-åriga träd		Skörd kg	Planer för år 1997	
		Före år 1996 planterade träd ha, a	År 1996 planterade träd ha, a		Planteras ha, a	Avlägsnas från odling ha, a
01 Äpple, sommarsorter						
02 Äpple, höstsorter						
03 Äpple, vintersorter						
10 Äpple sammanlagt						
20 Övriga frukter, vilka						

## C. GRÖNSAKSODLING PÅ FRILAND

51 För grönsaksodling på friland använd areal år 1996	Totalproduktion		Härav kontraktproduktion för industrin	
	Areal ha, a	Skörd kg	Areal ha, a	Skörd kg
01 Trädgårdsärt				
02 Buskböna				
03 Vitkål (huvudkål)				
24 Rödkål				
05 Blomkål				
25 Savojkål				
27 Brysselkål				
28 Broccoli				
29 Kålrammi				
48 Grönkål (bladkål)				
06 Morot				
07 Rödbeta				
08 Kålrot				
09 Rova				
10 Rotselleri				
11 Palsternacka				
12 Matlök (se punkt 13 och 57)				
47 Jättelök				
14 Purjolök				
15 Frilandsgurka				
16 Pumpa				
18 Huvudsallat och specialsallat				
46 Isbergssallat				
04 Kinakål				
31 Blekselleri				
17 Spenat				
19 Rabarber				
Örtkryddor				
49 Dill				
50 Persilja				
52 Övriga örtkryddor				
Rotkryddor				
57 Vitlök				
60 Övriga rotkryddor				
13 Sättilöksutsäde				
32 Majs				
34 Rädisa				
42 Sötfänkål				
43 Zucchini				
98 Övriga grönsaker, vilka				

Om även växthusodling ingår i de förhandsifyllda arealerna för grönsaker, korrigera siffrorna och anteckna uppgifterna om växthusodling på nästa sida.

Har man på samma åkerareal under året odlats flera kulturer, uppges för varje växtslag den sammanräknade arealen för de olika kulturerna.

Ytterligare anvisningar i de separata ifyllningsanvisningarna.

## D. LAGERUTRYMME FÖR FRILANDSGRÖNSAKER

09 Kyllagringsutrymme som betjänar försäljningsproduktionen av upplagsgrönsaker 1996	m <sup>3</sup>
--	----------------

Den totala volymen av kyllagringsutrymmet för lagergrönsaker som odlats på friland antecknas oberoende av mängden produkter i lagret. I denna punkt antecknas dock inte förpacknings- eller kylningsutrymmen, om kylningsutrymmen används bara för nedkylning av produkterna.

## E. PLANTSKOLEODLING

55 För plantskoleodling använd areal år 1996	ha, a
	Areal ha, a
01 Plantor av frukt- och bärväxter	
02 Plantor av prydnadsträd och -buskar	
03 Perennplantor	

Plantskoleproduktion i växthus uppges i grupp M.

## F. ODLING AV SNITTBLOMMOR OCH SNITTGRÖNT PÅ FRILAND

13 För snittblommor och snittgrönt odling använd areal år 1996	ha, a
	Areal ha, a
01 Snittblommor (också etereller)	
02 Snittgrönt	

## G. ODLING AV SVAMPAR

57	Måttenhet	Växtunderlaget	Totalskörd kg
01 Champinjon	m <sup>2</sup>		
02 Shiitake	m <sup>2</sup>		
04 Ostronskivling	st		
05 Övriga sammanlagt			

Punkterna 01 och 02

Som "växtunderlag" antecknas den sammanräknade arealen för de hyllor, lådor eller andra växtunderlag som använts vid produktionen. Arealen antecknas endast en gång, även om växtunderlaget har utbytts under året.

Punkt 04

Här anges antalet substratsäckar som använts under en odlingssåsong.

## H. VÄXTHUS

14 Växthusareal år 1996 sammanlagt					m <sup>2</sup>			
För odling använts år 1996								
Uppvärmbara växthus					Uppvärmbara växthus		Inte i odlingsanvändning år 1996	
I användning minst 7 mån.			I användning mindre än 7 mån.					
st	m <sup>2</sup>	st	m <sup>2</sup>	st	m <sup>2</sup>	st	m <sup>2</sup>	
01 Växthus av glas								
02 Växthus av plast								
03 Växthus av dubbelskiktsskivor								

## I. ENERGIFÖRBRUKNING I VÄXTHUS

15	Mått-enhet	Förbrukning av värmeenergi	Uppvärmad areal m <sup>2</sup>	15	Mått-enhet	Förbrukning av värmeenergi	Uppvärmad areal m <sup>2</sup>	Annan förbrukning
01 Lätt brännolja	l			10 Stycketorv	m <sup>3</sup>			—
02 Tung brännolja	kg			11 Frästorv	m <sup>3</sup>			—
03 Antracit	kg			12 Torvbriketter o.dyl.	m <sup>3</sup>			—
04 Stenkol	kg			13 Naturgas	m <sup>3</sup>			—
05 Brännved av stammar	(travat mått) m <sup>3</sup>			14 Elektricitet	kWh			
06 Flis	(löst mått) m <sup>3</sup>			16 Fjärrvärme	MWh			—
08 Övrig brännved	(löst mått) m <sup>3</sup>			Övrig energi, vilken				

## J. GRÖNSAKSODLING I VÄXTHUS

16 För grönsaksodling använd växthusareal år 1996				m <sup>2</sup>			
	De olika planteringsgångernas sammanräknade areal o. skörd		Den växthusareal, som använts för odling av växtslaget m <sup>2</sup>	De olika planteringsgångernas sammanräknade areal o. skörd		Den växthusareal, som använts för odling av växtslaget m <sup>2</sup>	
	Areal m <sup>2</sup>	Skörd kg		Areal m <sup>2</sup>	Skörd kg		
70 Tomat				43 Zucchini			
71 Växthusgurka				98 Övriga grönsaker, vilka			
18 Huvudsallat och specialsallat							
46 Isbergssallat							
04 Kinakål							
72 Paprika							
49 Dill				<b>K. GRÖNSAKER I KRUKA</b>			
50 Persilja				23	Den växthusareal, som använts för odling av växtslaget m <sup>2</sup>	Produktion st	
52 Övriga örter							
15 Frilandsgurka				32 Sallat i kruka			
06 Morot				33 Dill i kruka			
03 Vitkål (huvudkål)				34 Persilja i kruka			
48 Övriga kål				40 Övriga grönsaker i kruka sammanlagt			
12 Matlök				80 Grönsaker i kruka sammanlagt			

## L. ODLING AV PRYDNADSVÄXTER I VÄXTHUS

54 För odling av prydnadsväxter använd växthusareal år 1996 (innehåller även utplanteringsväxter)				m <sup>2</sup>	
Snittblommor och snittgrönt	Växthusareal m <sup>2</sup>	Lökblommor	Produktion st	Blommande krukväxter	Produktion st
01 Ros sammanlagt		40 Tulpan		70 Vivor	
31 – av vilket odlas året runt		41 Hyacint		71 Campanula-arter	
02 Krysantemum, blomning i januari – juni		42 Narciss		73 Cyclamen	
03 Krysantemum, blomning i juli – december		43 Freesia, blomning i januari – juni		76 Våreld = Kalanchoë	
04 Nejlika		44 Freesia, blomning i juli – december		72 Övriga sammanlagt	
05 Gerbera		45 Iris		Gröna växter	Produktion st
06 Brudslöja		46 Liljor		78 Kroton	
07 Alströmeria		47 Gladiol		79 Prickblad	
08 Buskmargerit		48 Amaryllis		80 Ormbunkar	
09 Lövkoja		50 Krokus		81 Övriga sammanlagt	
13 Luktärt		52 Pärlhyacint			
14 Blåklint		Övriga lökblommor, vilka		Utplanteringsväxter	Produktion st
15 Pensé				86 Pelargon	
19 Eterneller				87 Knölbegonia	
23 Prärieklocka		Blommande krukväxter	Produktion st	88 Petunia	
29 Trachelium		63 Julstjärna		89 Pensé	
Övriga snittblommor, vilka		64 Höstbegonia		90 Sammetsblomma	
		65 Julbegonia		91 Sommarbegonia	
		66 Krysantemum i kruka		92 Lobelia	
		74 Miniros i kruka		93 Fuchsia	
		75 Morsdagsros		94 Impatiens	
		68 Azalea		95 Övriga sammanlagt	
39 Snittgrönt		69 Saintpaulia			

## M. PRODUKTION AV FÖR FORTSATT ODLING AVSEDDA PLANTOR OCH STICKLINGAR I VÄXTHUS

56 För odling av plantor och sticklingar använd växthusareal år 1996			m <sup>2</sup>	
	Produktion			
	För egen produktion st	För försäljning st		
01 Plantor av grönsaksväxter för odling i växthus				
02 Plantor av grönsaksväxter för frilandsodling				
03 Plantor o. sticklingar av prydnadsväxter för odling i växthus				
04 Plantskoleväxter				
06 Plantor av snittblommor för odling på friland				

## N. BÅRODLING I VÄXTHUS

17 För bårödling använd växthusareal år 1996		m <sup>2</sup>	
	Växthusareal m <sup>2</sup>	Skörd kg	
01 Jordgubbe			
04 Övriga bär sammanlagt			

## TILLÄGGSUPPGIFTER

Ort och tid	Underskrift (odlare eller motsvarande)
-------------	--

---

Suomen Virallinen Tilasto  
Finlands Officiella Statistik  
Official Statistics of Finland

**MAA- JA METSÄTALOUSMINISTERIÖN  
TIETOPALVELUKESKUS**

Tilastoryhmä  
PL 250  
00171 HELSINKI  
Vaihde (09) 134 211  
Fax (09) 1342 1573

---

**JORD- OCH SKOGSBRUKSMINISTERIETS  
INFORMATIONSTJÄNSTCENTRAL**

Statistik  
PB 250  
00171 HELSINGFORS  
Växel (09) 134 211  
Fax (09) 1342 1573

**INFORMATION CENTRE OF  
THE MINISTRY OF AGRICULTURE AND FORESTRY**

Statistics  
P.O.B. 250  
SF - 00171 HELSINKI FINLAND  
Phone + 358 - 9 - 134 211  
Fax + 358 - 9 - 1342 1573