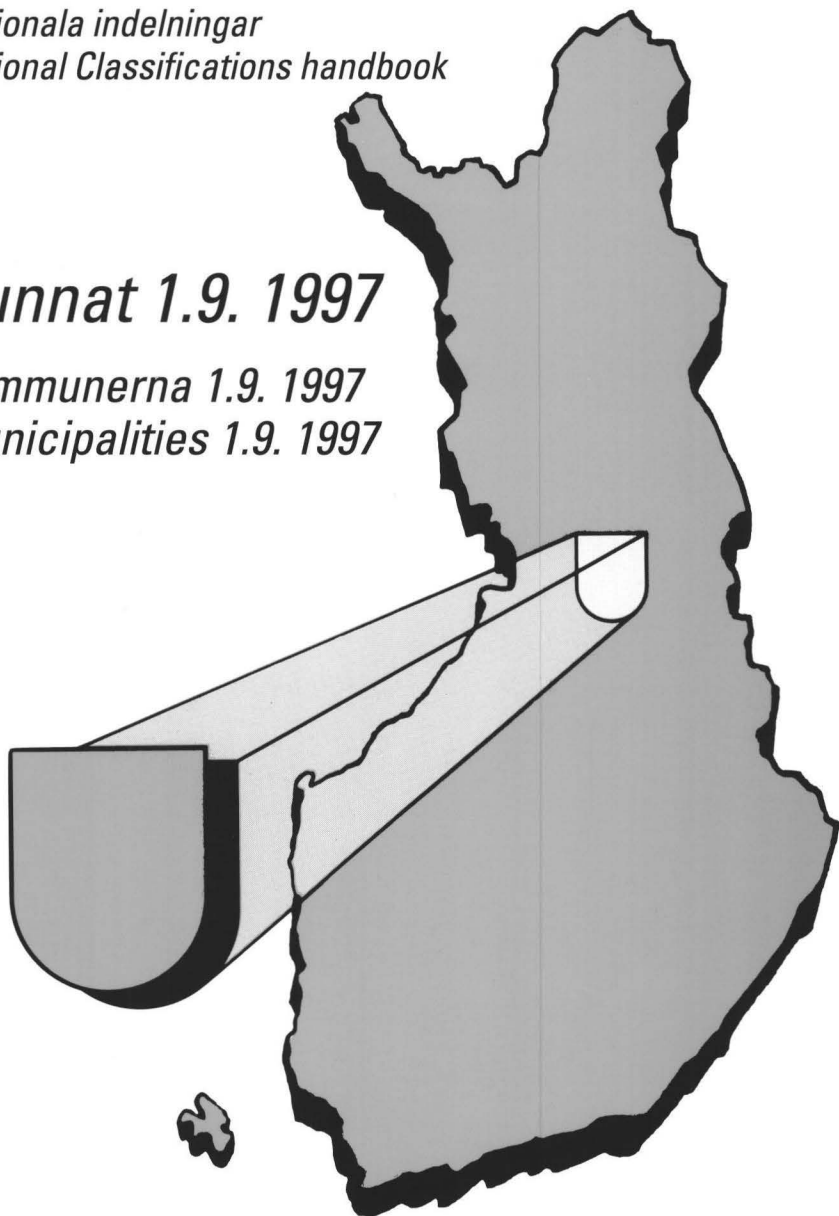


Alueluokitukset
Regionala indelningar
Regional Classifications handbook

Kunnat 1.9. 1997

Kommunerna 1.9. 1997

Municipalities 1.9. 1997



*Alueluokitukset
Regionala indelningar
Regional Classifications handbook*

Kunnat 1.9.1997

*Kommunerna 1.9.1997
Municipalities 1.9.1997*



Tiedustelut – Förfrågningar – Inquiries:

Sari Jouhki

(09) 17 341

ISSN 0355-2063

= Käsikirjoja

ISBN 951-727-371-1

© 1997 Tilastokeskus – Statistikcentralen – Statistics Finland 1997

Tietoja lainattaessa lähteeksi on mainittava Tilastokeskus.

Uppgifterna får lånas med uppgivande av Statistikcentralen som källa.

Quoting is encouraged provided Statistics Finland is acknowledged as the source.

Helsinki – Helsingfors 1997

Alkusanat

Kunnat-julkaisussa esitellään yleisimmät tilastoissa käytettävät kuntaluokitukset. Kunnat 1.9.1997 -käsikirja sisältää kuntajaon lisäksi seutukunnat, maakunnat, suuralueet, läänit, tilastollisen kuntaryhmituksen, kuntamuotoja kielisuhdeluokituksen, työvoima- ja elinkeinokeskukset sekä Suomen NUTS-aluejaon. Maakunnat ja tilastollinen kuntaryhmitys ovat tilastoissa ensisijaisesti suositeltavat kuntaluokitukset. Kuntien numerotunnuksista on myös erikseen laadittu julkisen hallinnon suositus (JHS 110).

Erilaisten luokitusten ja tunnusjärjestelmien julkaisemisen tarkoituksena on edistää tilastojen käsitteellistä selkeyttä ja vertailukelpoisuutta. Tilastoinnin lisäksi kuntien luokitusjärjestelmä soveltuu käytettäväksi myös muissa tietojärjestelmissä.

Kunnat 1.9.1997 -julkaisun tiedot ovat saatavilla myös elektronisessa muodossa. Tilastokeskuksessa on lisäksi kehitetty Kuntafakta-sovellus, joka sisältää tärkeimpien alueluokitusten li-

säksi kunnittaista tilastotietoa. Aluetietoa on saatavilla myös Euroopasta: Tilastokeskuksen Euroavain-sovelluksessa esitetään monipuolista tilastotietoa Euroopan NUTS-alueilta. Molemmista sovelluksista voi helposti siirtää tietoa omiin järjestelmiin.

Tilastokeskuksen alueluokituksia ylläpidetään Tilastokeskuksen luokituspalvelut-yksikössä. Alueluokituksia sekä tätä julkaisua koskevat tiedustelut ja kehittämissuositukset ovat tervetulleita, puh. (09) 1734 2243, Sari Jouhki ja (09) 1734 2290, Pasi Markelin. Luokitustuotteiden myynnistä vastaa Sari Jouhki, puh. (09) 1734 2243, fax (09) 1734 2291. Julkaisuja voi myös tilata suoraan Tilastokeskuksen myyntipalvelusta, puh. (09) 1734 2011, fax (09) 1734 2474.

Helsingissä 21. elokuuta 1997

Kari Suokko

Pasi Markelin

Förord

I publikationen Kommunerna presenteras de vanligaste kommunklassificeringar som används i statistik. Handboken Kommunerna 1.9.1997 innehåller utöver kommunindelningen de ekonomiska regionerna, landskapen, storområdena, länen, den statistiska kommungrupperingen och en klassificering av kommunformerna och den språkliga indelningen, arbetskrafts- och näringscentralerna samt NUTS-indelningen för Finland. I statistik rekommenderas fortfarande i första hand indelningen i landskap och den statistiska kommungrupperingen. Av kommunernas nummerkoder finns det en separat rekommendation för den offentliga förvaltningen (JHS 110).

Syftet med publiceringen av olika klassificeringar och kodsystém är att göra statistiken begreppsmässigt klarare och mer jämförbar. Systemet för kommunindelning kan utöver statistikföring också användas i andra datasystem.

Uppgifterna i publikationen Kommunerna 1.9.1997 finns också att få i elektronisk form. Dessutom har Statistikcentralen utvecklat tillämpningen

Kommunfakta, som utöver de viktigaste regionala indelningarna också innehåller kommunala statistikuppgifter. Det finns regionala uppgifter också om Europa: i Statistikcentralens tillämpning Euroavain presenteras mångsidiga statistikuppgifter om NUTS-områdena i Europa. Uppgifter från båda tillämpningarna kan föras över till användarnas egna system.

Statistikcentralens klassificeringstjänst upprätthåller de regionala indelningarna. Vi tar gärna emot frågor och förbättringsförslag som gäller de regionala indelningarna och denna publikation, Sari Jouhki, tfn (09) 1734 2243 och Pasi Markelin, tfn (09) 1734 2290. Klassificeringarna kan köpas av Sari Jouhki, tfn (09) 1734 2243, fax (09) 1734 2291. Handböckerna kan också beställas direkt av Statistikcentralens publikationsförsäljning, tfn (09) 1734 2011, fax (09) 1734 2474.

Helsingfors den 21 augusti 1997

Kari Suokko

Pasi Markelin

Foreword

This publication presents the most commonly used municipal classifications applied in statistics. The 1 September 1997 issue of the Municipalities handbook includes, in addition to the division into municipalities, the sub-regional units, regions, major regions, provinces, the statistical grouping into municipalities, the classification into types of municipalities and language distribution, employment and industrial development centres as well as the Finnish NUTS classification into regions. The classifications into municipalities best recommended for use are the classification into regions as well as the statistical grouping into municipalities. General government has also provided a separate recommendation (JHS 110) for the numerical codes of municipalities.

The purpose in publishing classifications and identification systems is to improve the conceptual coherence and comparability of statistical data. This system of classification into municipalities is such, that it can as easily be applied in other information systems as in statistical systems.

The data in this issue of the Municipalities handbook are also available in electronic form. Furthermore, Statistics Finland has developed a

computer application on municipalities that comprises, in addition to all main regional classifications, statistical data on individual municipalities. Regional data are likewise available on Europe in the Eurokey application designed by Statistics Finland, covering a wide range of statistical data on the NUTS regions of Europe. Data in both applications can easily be transferred to the user's own systems.

The regional classifications of Statistics Finland are updated in the Classifications Unit of Statistics Finland. All general inquiries on classifications and on this publication as well as comments are welcome and can be addressed to Ms Sari Jouhki, tel. +358 9 1734 2243 or Mr Pasi Markelin, tel. +358 9 1734 2290. The sale of publications is handled by Ms Sari Jouhki, tel. +358 9 1734 2243, fax +358 9 1734 2291. Publications can also be ordered directly from the sales services of Statistics Finland, tel. +358 9 1734 2011, fax +358 9 1734 2474.

In Helsinki on 21 August 1997

Kari Suokko

Pasi Markelin

Sisällys – Innehåll – Contents

Johdanto.....	6
Inledning.....	8
Introduction.....	11

Taulukot – Tabeller – Tables

1. Maakunnat – Landskapen – Regions.....	14
2. Suuralueet – Storområdena – Major regions.....	16
3. Läänit – Länen – Provinces.....	18
4. Tilastollinen kuntaryhitys – Statistisk kommungruppering – Statistical grouping into municipalities.....	20
5. Kuntamuoto – Kommunform – Type of municipality.....	22
6. Kielisuhte – Språklig indelning – Language distribution.....	22
7. Työvoima- ja elinkeinokeskukset – Arbetskrafts- och näringsgrenscentralerna – Employment and Economic Development Centres.....	24
8. Kunnat aakkos- ja numerojärjestyksessä – Kommunerna i alfabetisk ordning och i nummerordning – Alphabetical and numerical classification of municipalities.....	26
9. Suomen NUTS-aluejako: kunnat suuralueittain, maakunnittain ja seutukunnittain – NUTS-regionerna i Finland: kommunerna efter storområde, landskap och ekonomisk region – The NUTS regional division of Finland: municipalities by major region, region and sub-regional unit.....	46
10. Kunnat maakunnan ja tilastollisen kuntaryhityksen mukaan – Kommunerna efter landskap och statistisk kommungruppering – Municipalities by region and statistical grouping into municipalities.....	53
11. Kunnat läänin ja kuntamuodon mukaan – Kommunerna efter län och kommunform – Municipalities by province and type of municipality.....	61
12. Kunnat kielisuhteen mukaan – Kommunerna efter språklig indelning – Municipalities by language distribution.....	67

Kartat – Kartor – Maps

1. Maakunnat – Landskapen – Regions.....	15
2. Suuralueet – Storområdena – Major regions.....	17
3. Läänit – Länen – Provinces.....	19
4. Tilastollinen kuntaryhitys – Statistisk kommungruppering – Statistical grouping into municipalities.....	21
5. Kuntamuoto – Kommunform – Type of municipality.....	23
6. Työvoima- ja elinkeinokeskukset – Arbetskrafts- och näringsgrenscentralerna – Employment and Economic Development Centres.....	25

Liitteet – Bilagor – Appendix

1. Lakkautetut kunnat aakkosjärjestyksessä – Upplösta kommuner i alfabetisk ordning – Abolished municipalities in alphabetical order.....	70
2. Lakkautetut kunnat lakkauttamisjärjestyksessä – Upplösta kommuner i den ordning de upplösts – Abolished municipalities in order of abolition.....	76
3. Kuntien nimenmuutokset aakkosjärjestyksessä – Kommunernas namnändringar i alfabetisk ordning – Changed names of municipalities in alphabetical order.....	82

Johdanto

Kunnat 1.9.1997 -käsikirja sisältää kuntajaon lisäksi seutukunnat, maakunnat, suuralueet, läänit, tilastollisen kuntaryhmityksen, kuntamuoto- ja kielisuhdeluokituksen, työvoima- ja elinkeinokeskukset sekä Suomen NUTS-aluejaon¹.

Kunnat 1.9.1997 -käsikirja on alkuvuodesta 1997 ilmestyneen käsikirjan uusittu versio. Suurimpana muutoksena esitetään syyskuun 1997 alusta voimaan tullut uusi läänijako. Eduskunnan päätöksen mukaan läänien määrää vähennetään 1.9.1997 alkaen kuuteen².

Kokonaan uutena aluejakona mukana ovat 15 työvoima- ja elinkeinokeskusta³, jotka muodostuvat maakunnista ja osittain maakuntien yhdistelmistä. Keskuksat ovat valtion elimiä ja hoitavat jatkossa entisten maaseutuelin角度piirien, työvoimapiirien ja kauppa- ja teollisuusministeriön eri alueyksiköiden tehtäviä.

Valtioneuvoston periaatepäätöksen⁴ mukaan maakunnan liittojen aluejako otetaan valtion aluehallintoviranomais-

ten aluejakojen pohjaksi. Näin uudessa maakunta-aluejaotuksessa (NUTS 3) myös Itä-Uusimaa muodostaa maakunnan⁵.

Suomen NUTS-aluejaossa Manner-Suomi ja Ahvenanmaa muodostavat NUTS 1 -aluetason, suuralueet NUTS 2, maakunnat NUTS 3, seutukunnat NUTS 4 ja kunnat NUTS 5 -tason. Tilastoissa tärkein on NUTS 2 -taso (suuralueet), jolla pyritään tuottamaan kaikki alueellinen tieto. NUTS-alueuokitusta käytetään myös EU:n aluepolitiikan kohdentamisessa. Tilastoissa on suositeltavaa käyttää pääasiallisena aluejakona Euroopan yhteisön virallista NUTS-alueuokitusta.

Seutukunnat (NUTS 4) ovat muutaman kunnan muodostamia ryppäitä. Sisäasiainministeriö on määritellyt seutukunnat aluepoliittisen tukialuejaon perusalueiksi. Seutukuntien muodostamisen kriteereinä käytettiin kuntien välistä yhteistyötä ja työssäkäyntiä. Sisäasiainministeriön päätöksellä⁶ seutukuntajakoa muutettiin 18.4.1997 alkaen, jolloin seutukuntien määrä väheni 88:stä 85:een.

Tilastokeskuksessa kehitetty kaupunkimaisuutta kuvaava tilastollinen kuntaryhmitys korvaa tilastoissa jaon kaupunkeihin ja muihin kuntiin. Tilastollisessa kuntaryhmityksessä kunnat jaetaan kaupunkimaisiin kuntiin, taajaan asuttuihin kuntiin sekä maaseutumaisiin kuntiin.

- 1 NUTS (Nomenclature des Unités Territoriales Sttistiques) on Euroopan Unionin (EU) alueuokitusjärjestelmä, jonka mukaisesti laaditaan kaikki EU:n yhteiset alueelliset tilastot.
- 2 Presidentti vahvisti uuden lääninhallituslain (22/97) 10.1.1997. Valtioneuvosto päätti läänien alueista sekä lääninhallitusten toimipaikoista ja nimistä (121/97) 6.2.1997.
- 3 Laki työvoima- ja elinkeinokeskuksista (23/97). Valtioneuvoston päätös työvoimakeskusten toimialueista ja toimipaikoista (122/97).
- 4 Valtioneuvoston periaatepäätös 6.2.1997 valtion aluejakojen yhtenäistämisestä.

5 Ei vielä EU:n hyväksymä muutosten osalta elokuussa 1997.

6 Päätös seutukuntajaon muuttamisesta (7/511/97).

Kielisuhde jakaa kunnat yksikielisiin suomen- tai ruotsinkielisiin kuntiin sekä kaksikielisiin kuntiin, joissa enemmistön kieli voi olla joko suomi tai ruotsi. Näin luokkia on yhteensä neljä.

1.9.1997 voimaan tulleet muutokset:

Uusi läänijako: Etelä-Suomen lääni (1), Länsi-Suomen lääni (2), Itä-Suomen lääni (3), Oulun lääni (4), Lapin lääni (5) ja Ahvenanmaa (6).

Uusi maakunta: Itä-Uudenmaan maakunta (20).

Kokonaan uutena 15 työvoima- ja elinkeinokeskusta.

Lisäksi Artjärven (015) ja Orimattilan (560) kunnat vaihtoivat suuraluetta (NUTS 2) Uudeltamaalta Etelä-Suomeen ja maakuntaa (NUTS 3) Uudeltamaalta Päijät-Hämeeseen.

18.4.1997 voimaan tulleet seutukuntamuutokset:

Lapin liiton alueella:

Posio-Ranuan seutukunta (195) lakkautettiin: Posio liitettiin Koillis-Lapin seutukuntaan (194) ja Ranua Rovaniemen seutukuntaan (191).

Etelä-Karjalan liiton alueella:

Lappeenrannan seutukunnasta (091) Luumäki ja Ylämaa liitettiin Savitaipa-

leen seutukuntaan (092). Lappeenrannasta ja Joutsenosta muodostettiin oma seutukunta (091).

Pirkanmaan liiton alueella:

Mouhijärvi siirrettiin Tampereen seutukunnasta (064) Lounais-Pirkanmaan seutukuntaan (068).

Satakuntaliiton alueella:

Harjavalta siirrettiin Kaakkois-Satakunnan seutukunnasta (042) Porin seutukuntaan (043). Kiikoisen kunta siirrettiin Lounais-Pirkanmaan seutukunnasta (068) Pohjois-Satakunnan seutukuntaan (044).

Päijät-Hämeen liiton alueella:

Heinolan kaupunki ja Sysmän seutukunta (073) yhdistettiin yhdeksi seutukunnaksi (072). Artjärvi ja Orimattila liitettiin Lahden seutukuntaan (071).

Itä-Uudenmaan liiton alueella:

Myrskylä ja Pukkila liitettiin Loviisan seutukuntaan (016).

Uudenmaan liiton alueella:

Mäntsälä liitettiin Helsingin seutukuntaan (011). Pornainen siirrettiin Porvoon seutukunnasta (015) Helsingin seutukuntaan (011).

Inledning

Handboken Kommunerna 1.9.1997 innehåller utöver kommunindelningen de ekonomiska regionerna, landskapen, storområdena, länen, den statistiska kommungrupperingen och en klassificering av kommunformerna och den språkliga indelningen, arbetskrafts- och näringscentralerna samt NUTS-indelningen för Finland¹.

Handboken Kommunerna 1.9.1997 är en reviderad version av den handbok som kom ut i början av året. Den största förändringen är presentationen av de nya länsindelningar som trädde i kraft i september 1997. Enligt Riksdagens beslut minskas antalet län 1.9.1997 till sex².

Som helt ny regional indelning ingår 15 arbetskrafts- och näringscentraler³, som består av landskap och delvis av landskapssammanslagningar. Centralerna är statliga organ och sköter i fortsättningen uppgifter som de före detta landsbygdsnäringsdistrikten, arbetskraftsdistrikten samt handels- och industriministeriets olika regionala enheter skött tidigare.

1 NUTS (Nomenclature des Unités Territoriales Statistiques) är Europeiska unionens (EU) system för regionklassificering. All regional statistik som är gemensam för EU görs upp enligt detta system.

2 Presidenten stadfäste den nya länsstyrelselagen (22/97) 10.1.1997. Statsrådet beslöt om länens omfattning samt om länsstyrelsearnas verksamhetsställen och namn (121/97) 6.2.1997.

3 Lag om arbetskrafts- och näringscentraler (23/97). Statsrådets beslut om arbetskrafts- och näringscentralernas verksamhetsområden och verksamhetsställen (122/97).

Enligt Statsrådets principbeslut⁴ kommer indelningen i förbund på landskapsnivå att ligga som grund för regionindelningen av myndigheterna inom den statliga regionalförvaltningen. Detta innebär att också Östra Nyland bildar ett landskap i den nya landskapsindelningen (NUTS 3)⁵.

I NUTS-indelningen för Finland bildar fasta Finland och Åland den regionala nivån NUTS 1, storområdena NUTS 2, landskapen NUTS 3, de ekonomiska regionerna NUTS 4 och kommunerna NUTS 5. I statistik är den viktigaste nivån NUTS 2 (storområdena), och avsikten är att producera all regional information på denna nivå. Den regionala NUTS-indelningen används också för allokering av EU:s regionalpolitik. I statistik rekommenderas Europeiska unionens officiella NUTS-indelning som huvudsaklig regional indelning.

De ekonomiska regionerna (NUTS 4) är kluster som består av några kommuner. Inrikesministeriet har fastställt att de ekonomiska regionerna är basområden för den regionalpolitiska stödombildningsindelningen. Då de ekonomiska regionerna bildades var kriterierna samsättningsindelningen och samarbetet mellan kommunerna. Med Inrikesministeriets beslut⁶ ändrades indelningen i ekonomiska regioner 18.4.1997, då antalet

4 Statsrådets principbeslut 6.2.1997 om en enhetlig statlig regionindelning.

5 Ändringarna har inte ännu godkänts i EU i augusti 1997.

6 Beslut om ändring av indelning i ekonomiska regioner (7/511/97).

ekonomiska regioner minskade från 88 till 85.

Statistikcentralens statistiska kommungruppering ersätter den administrativa indelningen i städer och övriga kommuner. I den statistiska kommungrupperingen indelas kommunerna i urbana kommuner, tätortskommuner och landsbygdskommuner.

Enligt den språkliga indelningen finns det enspråkigt finsk- eller svensk-språkiga kommuner samt tvåspråkiga kommuner, där flertalets språk är finska eller svenska. Grupperna är därmed sammanlagt fyra.

Förändringar som trätt i kraft 1.9.1997:

Ny länsindelning: Södra Finlands län (1), Västra Finlands län (2), Östra Finlands län (3), Uleåborgs län (4), Lapplands län (5) och Åland (6).

Nytt landskap: Östra Nyland (20).

Helt nytt: 15 arbetskrafts- och näringscentraler.

Ytterligare bytte kommunerna Artsjö (015) och Orimattila (560) storområde (NUTS 2) från Nyland till Södra Finland och landskap (NUTS 3) från Nyland till Päijät-Häme.

Förändringar i ekonomiska regioner som trätt i kraft 18.4.1997:

Inom Lapplands förbunds område:

Posio-Ranua ekonomiska region (195) upplöstes: Posio inkorporerades med nordvästra Lapplands ekonomiska region (Koillis-Lapin seutukunta, 194) och Ranua med Rovaniemi ekonomiska region (191).

Inom Södra Karelen förbunds område:

Luumäki och Ylämaa i Villmanstrands ekonomiska region (091) inkorporerades med Savitaipale ekonomiska region (092). Villmanstrand och Joutseno bildade en egen ekonomisk region (091).

Inom Birkalands förbunds område:

Mouhijärvi flyttades från Tammerfors ekonomiska region (064) till sydvästra Birkalands ekonomiska region (Lounais-Pirkanmaan seutukunta, 068).

Inom Satakunta förbunds område:

Harjavalta flyttades från sydöstra Satakuntas ekonomiska region (Kaakkois-Satakunnan seutukunta, 042) till Björneborgs ekonomiska region (043). Kiiikoinens kommun flyttades från sydvästra Birkalands ekonomiska region (Lounais-Pirkanmaan seutukunta, 068) till norra Satakunta ekonomiska region (Pohjois-Satakunnan seutukunta, 044).

Inom Päijät-Häme förbunds område:

Heinola stad och Sysmä ekonomiska region (073) sammanslogs till en ekonomisk region (072). Artsjö och Orimattila inkorporerades med Lahtis ekonomiska region (071).

Inom Östra Nylands förbunds område:

Mörskom och Pukkila inkorporerades med Lovisa ekonomiska region (016).

Inom Nylands förbunds område:

Mäntsälä inkorporerades med Helsingfors ekonomiska region (011). Borgnäs flyttades från Borgå ekonomiska

region (015) till Helsingfors ekonomiska region (011).

Introduction

The Municipalities 1997 handbook covers, in addition to the division into municipalities, the sub-regional units, regions, major regions, provinces, the statistical grouping into municipalities, the classification into types of municipalities and language distribution, employment and industrial development centres as well as the Finnish NUTS classification into regions¹.

The 1 September 1997 Municipalities handbook is an updated version of the Municipalities 1997 handbook which was published in early 1997. The main new feature is the presentation of the new division into provinces, effective as of September 1997. By decision of Parliament the number of provinces is reduced to six in number as of 1 September 1997.

An entirely new feature is the classification into 15 employment and industrial development centres³, which comprise regions and in part also combinations of regions. The centres are government organs and perform the duties of the former rural industry districts, labour districts and regional

units of the Ministry of Trade and Industry.

In accordance with a Council of State policy decision⁴ the division into regional federations is used as the basis for the regional classification by the provincial government authorities. In the new regional classification (NUTS 3) Itä-Uusimaa thus constitutes a region⁵.

In the Finnish NUTS regional classification Mainland Finland and the Åland Islands are on NUTS level 1, the major regions on NUTS level 2, the regions on NUTS level 3, the sub-regional units on NUTS level 4 and the municipalities on NUTS level 5. The most relevant level in statistics is NUTS level 2 (major regions), where all regional information is supplied. The NUTS classification is also used as the classification system in the regional policies of the EU. It is recommended that the official NUTS regional classification of the European Union be used as a primary regional classification system in statistics.

The sub-regional units consist of a cluster of municipalities. The Ministry of the Interior has defined sub-regional units as the basic regions in the determination of regional subsidies in regional policy. The criteria used in determining the sub-regional units were those of intermunicipal cooperation and commuting. In accordance with a

- 1 NUTS (Nomenclature des Unités Territoriales Statistiques) is a regional classification system of the European Union, which is used to compile all common regional statistics of the EU.
- 2 The President of Finland ratified the new Act on Provincial Government (22/97) on 10 January 1997. The Council of State determined the borders of the provinces and the names and locations of provincial governments (121/97) on 6 February 1997.
- 3 Act on employment and industrial development centres (23/97). Decision by the Council of State on the territories and locations of the employment development centres (122/97).

4 Policy decision by the Council of State on the harmonisation of Finnish regional classifications dated 6 February 1997.

5 Changes not yet ratified by the EU in August 1997.

decision by the Ministry of the Interior¹ the sub-regional classification was modified as of 18 April 1997 so that the number of sub-regional units was reduced from 88 to 85.

In statistics the division into urban municipalities and other municipalities is replaced by the statistical grouping into municipalities devised by Statistics Finland that describes the degree of urbanisation. In the statistical grouping into municipalities the municipalities are divided into urban municipalities, semi-urban municipalities and rural municipalities.

The language distribution classifies municipalities into monolingual Finnish-speaking or Swedish-speaking municipalities and into bilingual municipalities where the language of the majority can be either Finnish or Swedish. Thus there are four language classes.

Changes effective as of 1 September 1997:

New division into provinces: Province of Southern Finland (1), Province of Western Finland (2), Province of Eastern Finland (3), Province of Oulu (4), Province of Lapland (5), and Åland (6).

New region: Region of Itä-Uusimaa (Eastern Uusimaa) (20).

Entirely new 15 employment and industrial development centres.

In addition, the municipalities of Artjärvi and Orimattila were transferred from the major region (NUTS 2) of Uusimaa to that of Etelä-Suomi

(Southern Finland) and from the region (NUTS 3) of Uusimaa to that of Päijät-Häme.

Changes in sub-regional units effective as of 18 April 1997:

In the territory of the federation of Lapland:

The sub-regional unit of Posio-Ranua (195) was abolished. Posio was annexed to the sub-regional unit of Koillis-Lappi (194) and Ranua to the sub-regional unit of Rovaniemi (191).

In the territory of the federation of Etelä-Karjala (Southern Karelia):

Luumäki and Ylämaa were annexed from the sub-regional unit of Lappeenranta (091) to that of Savitaipale (092). Lappeenranta and Joutseno (091) formed a new sub-regional unit.

In the territory of the federation of Pirkanmaa:

Mouhijärvi was transferred from the sub-regional unit of Tampere (064) to that of Lounais-Pirkanmaa (068).

In the territory of the federation of Satakunta:

Harjavalta was transferred from the sub-regional unit of Kaakkois-Satakunta (042) to that of Pori (043). The municipality of Kiikoinen was transferred from the sub-regional unit of Lounais-Pirkanmaa (068) to that of Pohjois-Satakunta (044).

In the territory of the federation of Päijät-Häme:

The urban municipality of Heinola and the sub-regional unit of Sysmä (073) joined to form one sub-regional unit

¹ Decision on the modification of the classification into sub-regions (7/511/97).

(072). Artjärvi and Orimattila were annexed to the sub-regional unit of Lahti (071).

In the territory of the federation of Itä-Uusimaa (Eastern Uusimaa):

Myrskylä and Pukkila were annexed to the sub-regional unit of Loviisa (016).

In the territory of the federation of Uusimaa:

Mäntsälä was annexed to the sub-regional unit of Helsinki (011). Pornainen was transferred from the sub-regional unit of Porvoo (015) to that of Helsinki (011).

Taulukko 1. Maakunnat¹
Tabell 1. Landskapen²
Table 1. Regions³

Kuntia – Kommuner – Municipalities

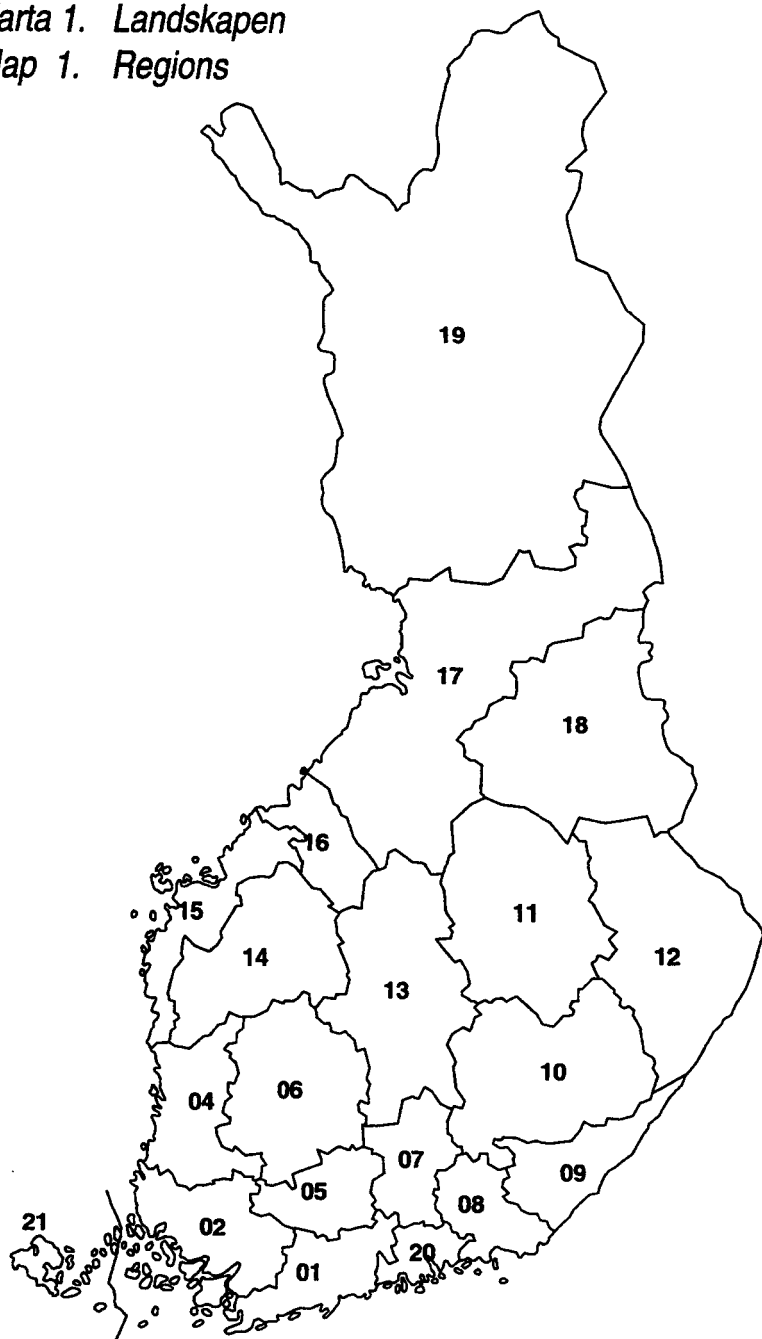
01	Uusimaa – Nyland – Uusimaa	24
20	Itä-Uusimaa – Östra Nyland – Itä-Uusimaa	10
02	Varsinais-Suomi – Egentliga Finland – Varsinais-Suomi	56
04	Satakunta – Satakunta	28
05	Häme – Tavastland – Häme	16
06	Pirkanmaa – Birkaland – Pirkanmaa	34
07	Päijät-Häme – Päijät-Häme	12
08	Kymenlaakso – Kymmenedalen – Kymenlaakso	13
09	Etelä-Karjala – Södra Karelen – South Karelia	14
10	Etelä-Savo – Södra Savolax – South Savo	25
11	Pohjois-Savo – Norra Savolax – North Savo	24
12	Pohjois-Karjala – Norra Karelen – North Karelia	19
13	Keski-Suomi – Mellersta Finland – Central Finland	30
14	Etelä-Pohjanmaa – Södra Österbotten – South Ostrobothnia	27
15	Vaasan rannikkoseutu – Vasa kustregion – Coastal Vasa	18
16	Keski-Pohjanmaa – Mellersta Österbotten – Central Ostrobothnia	12
17	Pohjois-Pohjanmaa – Norra Österbotten – North Ostrobothnia	42
18	Kainuu – Kajanaland – Kainuu	10
19	Lappi – Lappland – Lapland	22
21	Ahvenanmaa – Åland – Åland	16
	Yht. – Tot.	452

1 Valtioneuvoston periaatepäätös 6.2.1997

2 Statsrådets principbeslut 6.2.1997

3 Policy decision by the Council of State dated 6 February 1997

Kartta 1. Maakunnat
Karta 1. Landskapen
Map 1. Regions



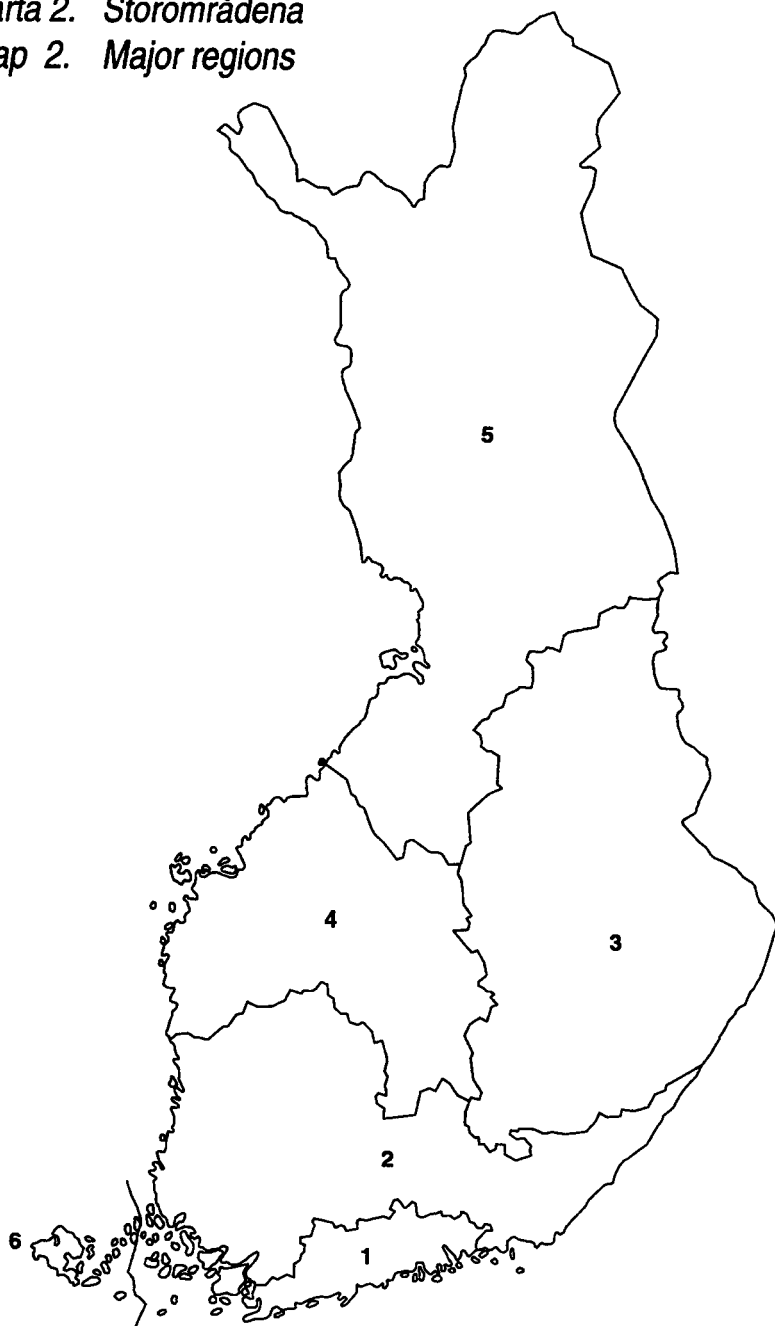
Taulukko 2. Suuralueet
Tabell 2. Storumrådena
Table 2. Major regions

		Kuntia Kommuner Municipalities	Maakunnat Landskapen Regions
1	Uusimaa – Nyland – Uusimaa	34	01, 20
2	Etelä-Suomi – Södra Finland Southern Finland	173	02, 04, 05, 06, 07, 08, 09
3	Itä-Suomi – Östra Finland Eastern Finland	78	10, 11, 12, 18
4	Väli-Suomi – Mellanfinland Mid-Finland	87	13, 14, 15, 16
5	Pohjois-Suomi – Norra Finland Northern Finland	64	17, 19
6	Ahvenanmaa – Åland – Åland	16	21
Yht. – Tot.		452	

Kartta 2. Suuralueet

Karta 2. Storumrådena

Map 2. Major regions



Taulukko 3. Läänit

Tabell 3. Länen

Table 3. Provinces

Kuntia – Kommuner – Municipalities

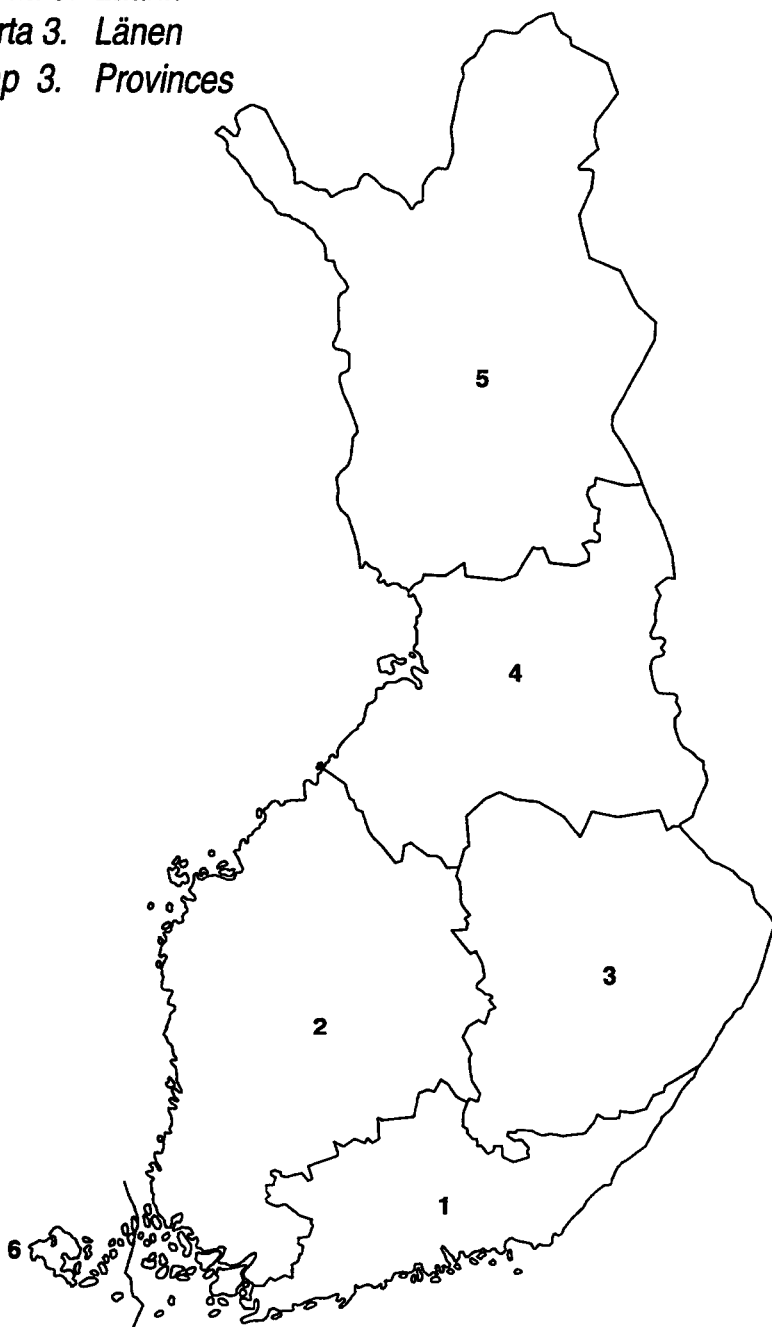
1	Etelä-Suomen – Södra Finlands – Province of Southern Finland	89
2	Länsi-Suomen – Västra Finlands – Province of Western Finland	205
3	Itä-Suomen – Östra Finlands – Province of Eastern Finland	68
4	Oulun – Uleåborgs – Province of Oulu	52
5	Lapin – Lapplands – Province of Lapland	22
6	Ahvenanmaan – Ålands – Province of Åland	16

Yht. – Tot. 452

Kartta 3. Läänit

Karta 3. Länen

Map 3. Provinces



Taulukko 4. Tilastollinen kuntaryhmitys

Tabell 4. Statistisk kommungruppering

Table 4. Statistical grouping into municipalities

Kuntia – Kommuner – Municipalities

1	Kaupunkimaiset kunnat ¹ – Urbana kommuner ² Urban municipalities ³	67
2	Taajaan asutut kunnat ⁴ – Tätortskommuner ⁵ Semi urban municipalities ⁶	70
3	Maaseutumaiset kunnat ⁷ – Landbygdskommuner ⁸ Rural municipalities ⁹	315

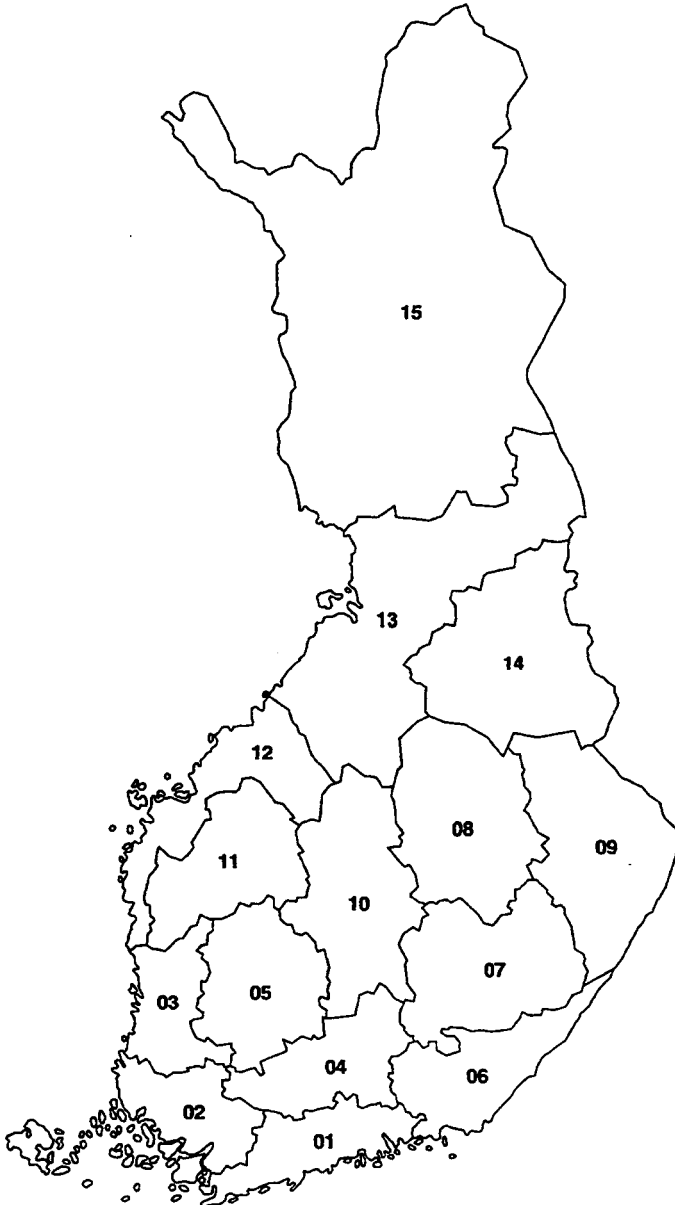
Yht. – Tot. 452

-
- 1 Kaupunkimaisia kuntia ovat kunnat, joiden väestöstä vähintään 90% asuu taajamissa tai suurimman taajaman väkiluku on vähintään 15 000.
 - 2 Urbana kommuner är de kommuner i vilka minst 90 % av befolkningen bor i tätorter eller där den största tätortens folkmängd är minst 15 000.
 - 3 Urban municipalities are those municipalities in which at least 90% of the population lives in urban settlements or in which the population of the largest urban settlement is at least 15 000 inhabitants.
 - 4 Taajaan asuttuja kuntia ovat kunnat, joiden väestöstä vähintään 60%, mutta alle 90%, asuu taajamissa ja suurimman taajaman väkiluku on vähintään 4 000 mutta alle 15 000.
 - 5 Tätortskommuner utgörs av de kommuner i vilka minst 60% men under 90% av befolkningen bor i tätorter och den största tätortens folkmängd är minst 4 000 men under 15 000.
 - 6 Semi-urban municipalities are municipalities in which at least 60% but less than 90% of the population lives in urban settlements and in which the population of the largest urban settlement is at least 4 000 but less than 15 000 inhabitants.
 - 7 Maaseutumaisia kuntia ovat kunnat, joiden väestöstä alle 60% asuu taajamissa ja suurimman taajaman väkiluku on alle 15 000, sekä kunnat, joiden väestöstä vähintään 60%, mutta alle 90%, asuu taajamissa ja suurimman taajaman väkiluku on alle 4 000.
 - 8 Landsbygdskommuner är de kommuner där mindre än 60% av befolkningen bor i tätorter och den största tätortens folkmängd är under 15 000 samt de kommuner där minst 60%, men under 90%, av befolkningen bor i tätorter och den största tätortens folkmängd är under 4 000.
 - 9 Rural municipalities are those municipalities in which less than 60% of the population lives in urban settlements and in which the population of the largest urban settlement is less than 15 000 inhabitants, as well as those municipalities in which at least 60% but less than 90% of the population lives in urban settlements and in which the population of the largest urban settlement is less than 4 000 inhabitants.

Kartta 6. Työvoima- ja elinkeinokeskukset

Karta 6. Arbetskrafts- och näringsgrenscentralerna

Map 6. Employment and Economic Development Centres



Taulukko 8. Kunnat aakkos- ja numerojärjestyksessä

Tabell 8. Kommunerna i alfabetisk ordning och i nummerordning

Table 8. Alphabetical and numerical classification of municipalities

Kunta	Seutu-kunta	Maa-kunta	Suur-alue	Lääni	Kunta-ryhmä	Kunta-muoto	Työvoima- ja elinkeino-keskus
Kommun	Ekonomisk region	Land-skap	Stor-område	Län	Kommun-grupp	Kommun-form	Arbetskrafts- och närings-grenscentral
Municipality	Sub-regional unit	Region	Major region	Pro-vince	Munici-pal group	Type of munici-pality	Employment and Economic Development Centre
004 Alahärmä	145	14	4	2	3	4	11
005 Alajärvi	146	14	4	2	2	2	11
006 Alastaro	025	02	2	2	3	4	02
009 Alavieska	177	17	5	4	3	4	13
010 Alavus	144	14	4	2	3	2	11
Anjalankoski ks. 754							
014 Anttola	101	10	3	3	3	4	07
015 Artjärvi - Artsjö	071	07	2	1	3	4	04
Artsjö se 015							
016 Asikkala	071	07	2	1	2	4	04
017 Askainen - Villnäs	023	02	2	2	3	4	02
018 Askola	015	20	1	1	3	4	01
019 Aura	025	02	2	2	3	4	02
Birkala se 604							
Bjämä se 586							
Björneborg se 609							
Borgnäs se 611							
Borgå se 638							
Brahestad se 678							
035 Brändö	212	21	6	6	3	4	02
Bötom se 218							
040 Dragsfjärd	021	02	2	2	3	4	02
043 Eckerö	211	21	6	6	3	4	02
Ekenäs se 835							

Kunta	Seutu- kunta	Maa- kunta	Suur- alue	Lääni	Kunta- ryhmä	Kunta- muoto	Työvoima- ja elinkeino- keskus
Kommun	Ekonomisk region	Land- skap	Stor- område	Län	Kommun- grupp	Kommun- form	Arbetskrafts- och närings- grenscentral
Municipality	Sub- regional unit	Region	Major region	Pro- vince	Munici- pal group	Type of municipality	Employment and Economic Development Centre
044 Elimäki Enare se 148	081	08	2	1	3	4	06
045 Eno	122	12	3	3	3	4	09
046 Enonkoski Enontekis se 047	103	10	3	3	3	4	07
047 Enontekiö - Enontekis Esbo se 049	196	19	5	5	3	4	15
049 Espoo - Esbo Etseri se 989	011	01	1	1	1	2	01
050 Eura	041	04	2	2	2	4	03
051 Eurajoki - Euraâminne Euraâminne se 051	041	04	2	2	3	4	03
052 Evijärvi Finby se 784	146	14	4	2	3	4	11
060 Finström	211	21	6	6	3	4	02
061 Forssa Fredrikshamn se 075	053	05	2	1	1	2	04
062 Föglö	212	21	6	6	3	4	02
065 Geta Grankulla se 235 Gustavs se 304	211	21	6	6	3	4	02
069 Haapajärvi	176	17	5	4	2	2	13
071 Haapavesi	176	17	5	4	2	2	13
072 Hailuoto - Kariö	171	17	5	4	3	4	13
073 Halikko	022	02	2	2	3	4	02
074 Halsua	161	16	4	2	3	4	12
075 Hamina - Fredrikshamn	082	08	2	1	1	2	06
076 Hammarland Hangö se 078	211	21	6	6	3	4	02

Kunta	Seutu-kunta	Maa-kunta	Suur-alue	Lääni	Kunta-ryhmä	Kunta-muoto	Työvoima- ja elinkeino-keskus
Kommun	Ekonomisk region	Land-skap	Stor-område	Län	Kommun-grupp	Kommun-form	Arbetskrafts- och närings- central Employment and Economic Development Centre
Municipality	Sub-regional unit	Region	Major region	Pro- vince	Munici- pal group	Type of munici- pality	
077 Hankasalmi	132	13	4	2	3	4	10
078 Hanko - Hangö	013	01	1	1	1	2	01
079 Harjavalta	043	04	2	2	1	2	03
081 Hartola	072	07	2	1	3	4	04
082 Hattula	051	05	2	1	2	4	04
083 Hauho	051	05	2	1	3	4	04
084 Haukipudas	171	17	5	4	1	4	13
085 Haukivuori	105	10	3	3	3	4	07
086 Hausjärvi	052	05	2	1	3	4	04
Heinola ks. 111							
090 Heinävesi	104	10	3	3	3	4	07
Helsingfors se 091							
091 Helsinki - Helsingfors	011	01	1	1	1	2	01
092 Vantaa - Vanda	011	01	1	1	1	2	01
095 Himanka	162	16	4	2	3	4	12
097 Hirvensalmi	101	10	3	3	3	4	07
098 Hollola	071	07	2	1	2	4	04
099 Honkajoki	044	04	2	2	3	4	03
101 Houtskari - Houtskär	021	02	2	2	3	4	02
Houtskär se 101							
102 Huittinen	042	04	2	2	2	2	03
103 Humppila	053	05	2	1	3	4	04
105 Hyrynsalmi	181	18	3	4	3	4	14
Hyvinge se 106							
106 Hyvinkää - Hyvinge	011	01	1	1	1	2	01
Hämeenkoski ks. 283							
108 Hämeenkyrö - Tavastkyro	061	06	2	2	2	4	05
109 Hämeenlinna - Tavastehus	051	05	2	1	1	1	04
Högfors se 224							

Kunta	Seutu- kunta	Maa- kunta	Suur- alue	Lääni	Kunta- ryhmä	Kunta- muoto	Työvoima- ja elinkeino- keskus
Kommun	Ekonomisk region	Land- skap	Stor- område	Län	Kommun- grupp	Kommun- form	Arbetskrafts- och närings- grenscentral
Municipality	Sub- regional unit	Region	Major region	Pro- vince	Municipal group	Type of municipality	Employment and Economic Development Centre

Idensalmi se 140

111	Heinola	072	07	2	1	1	2	04
139	li	173	17	5	4	2	4	13
140	lialalmi - Idensalmi	111	11	3	3	1	2	08
142	litti	081	08	2	1	3	4	06
143	Ikaalinen - Ikaalis	061	06	2	2	3	2	05
	Ikaalis se 143							
145	Ilmajoki	142	14	4	2	2	4	11
	Ilomants se 146							
146	Ilomantsi - Ilomants	123	12	3	3	3	4	09
	Imatra ks. 153							
148	Inari - Enare	197	19	5	5	3	4	15
	Ingå se 149							
149	Inkoo - Ingå	013	01	1	1	3	4	01
150	Iniö	021	02	2	2	3	4	02
	Inkoo ks. 149							
151	Isojoki - Storå	141	14	4	2	3	4	11
152	Isokyrö - Storkyro	151	15	4	2	3	4	12
153	Imatra	093	09	2	1	1	2	06
163	Jaala	081	08	2	1	3	4	06
	Jakobstad se 598							
164	Jalasjärvi	143	14	4	2	3	4	11
165	Janakkala	051	05	2	1	2	4	04
	Jockis se 169							
167	Joensuu	122	12	3	3	1	2	09
169	Jokioinen - Jockis	053	05	2	1	3	4	04
170	Jomala	211	21	6	6	3	4	02
171	Joroinen - Jorois	104	10	3	3	3	4	07
	Jorois se 171							
172	Joutsa	132	13	4	2	3	4	10
173	Joutseno	091	09	2	1	2	4	06
174	Juankoski	113	11	3	3	3	4	08

Kunta	Seutu- kunta	Maa- kunta	Suur- alue	Lääni	Kunta- ryhmä	Kunta- muoto	Työvoima- ja elinkeino- keskus
Kommun	Ekonomisk region	Land- skap	Stor- område	Län	Kommun- grupp	Kommun- form	Arbetskrafts- och närings- grenscentral
Municipality	Sub- regional unit	Region	Major region	Pro- vince	Munici- pal group	Type of municipality	Employment and Economic Development Centre
175 Jurva	141	14	4	2	3	4	11
176 Juuka	125	12	3	3	3	4	09
177 Juupajoki	065	06	2	2	3	4	05
178 Juva	102	10	3	3	3	4	07
179 Jyväskylä	131	13	4	2	1	2	10
Jyväskylä lk se 180							
180 Jyväskylän mlk - Jyväskylä lk	131	13	4	2	1	4	10
181 Jämijärvi	044	04	2	2	3	4	03
182 Jämsä	134	13	4	2	2	2	10
183 Jämsänkoski	134	13	4	2	2	2	10
184 Jäppilä	105	10	3	3	3	4	07
186 Järvenpää - Träskända	011	01	1	1	1	2	01
202 Kaarina - S:t Karis	023	02	2	2	1	2	02
204 Kaavi	113	11	3	3	3	4	08
205 Kajaani - Kajana	182	18	3	4	1	2	14
Kajana se 205							
208 Kalajoki	177	17	5	4	2	4	13
210 Kalvola	051	05	2	1	3	4	04
211 Kangasala	064	06	2	2	1	4	05
212 Kangaslampi	104	10	3	3	3	4	07
213 Kangasniemi	101	10	3	3	3	4	07
214 Kankaanpää	044	04	2	2	2	2	03
216 Kannonkoski	136	13	4	2	3	4	10
217 Kannus	162	16	4	2	2	2	12
218 Karijoki - Bötom	141	14	4	2	3	4	11
219 Karinainen	025	02	2	2	3	4	02
Karis se 220							
Karislojo se 223							
220 Karjaa - Karis	013	01	1	1	2	2	01
223 Karjalohja - Karislojo	012	01	1	1	3	4	01

Kunta	Seutu- kunta	Maa- kunta	Suur- alue	Lääni	Kunta- ryhmä	Kunta- muoto	Työvoima- ja elinkeino- keskus
Kommun	Ekonomisk region	Land- skap	Stor- område	Län	Kommun- grupp	Kommun- form	Arbetskrafts- och närings- grenscentral
Municipality	Sub- regional unit	Region	Major region	Pro- vince	Municipal group	Type of municipality	Employment and Economic Development Centre
224 Karkkila - Högfors Karleby se 272 Karlö se 072	012	01	1	1	2	2	01
226 Karstula	136	13	4	2	3	4	10
227 Karttula	115	11	3	3	3	4	08
230 Karvia	044	04	2	2	3	4	03
231 Kaskinen - Kaskö Kaskö se 231	153	15	4	2	1	2	12
232 Kauhajoki	141	14	4	2	2	4	11
233 Kauhava	145	14	4	2	2	2	11
235 Kauniainen - Grankulla Kaustby se 236	011	01	1	1	1	2	01
236 Kaustinen - Kaustby	161	16	4	2	3	4	12
239 Keitele Kelviä se 315	111	11	3	3	3	4	08
240 Kemi Kemijärvi ks. 320	192	19	5	5	1	2	15
241 Keminmaa	192	19	5	5	2	4	15
243 Kemiö - Kimito	021	02	2	2	3	4	02
244 Kempele	171	17	5	4	1	4	13
245 Kerava - Kervo	011	01	1	1	1	2	01
246 Kerimäki Kervo se 245	103	10	3	3	3	4	07
247 Kestilä	175	17	5	4	3	4	13
248 Kesälahti	124	12	3	3	3	4	09
249 Keuruu	133	13	4	2	2	2	10
250 Kihniö	061	06	2	2	3	4	05
251 Kiihtelysvaara	122	12	3	3	3	4	09
252 Kiikala	022	02	2	2	3	4	02
254 Kiikoinen	044	04	2	2	3	4	03
255 Kiiminki	171	17	5	4	3	4	13

Kunta	Seutu- kunta	Maa- kunta	Suur- alue	Lääni	Kunta- ryhmä	Kunta- muoto	Työvoima- ja elinkeino- keskus
Kommun	Ekonomisk region	Land- skap	Stor- område	Län	Kommun- grupp	Kommun- form	Arbetskrafts- och närings- grenscentral
Municipality	Sub- regional unit	Region	Major region	Pro- vince	Munici- pal group	Type of municipi- ality	Employment and Economic Development Centre
Kimito se 243							
256 Kinnula	137	13	4	2	3	4	10
257 Kirkkonummi - Kyrkslätt	011	01	1	1	2	4	01
259 Kisko	022	02	2	2	3	4	02
260 Kitee	124	12	3	3	3	2	09
261 Kittilä	196	19	5	5	3	4	15
262 Kiukainen	041	04	2	2	3	4	03
263 Kiuruvesi	111	11	3	3	3	2	08
265 Kivijärvi	136	13	4	2	3	4	10
Kjulo se 319							
266 Kodisjoki	041	04	2	2	3	4	03
271 Kokemäki - Kumo	042	04	2	2	2	2	03
272 Kokkola - Karleby	162	16	4	2	1	2	12
273 Kolari	196	19	5	5	3	4	15
275 Konnevesi	135	13	4	2	3	4	10
276 Kontiolahti	122	12	3	3	3	4	09
277 Korpilahti	134	13	4	2	3	4	10
Korpo se 279							
279 Korppoo - Korpo	021	02	2	2	3	4	02
Korsholm se 499							
280 Korsnäs	152	15	4	2	3	4	12
281 Korttesjärvi	146	14	4	2	3	4	11
283 Hämeenkoski	071	07	2	1	3	4	04
284 Koski Tl	025	02	2	2	3	4	02
285 Kotka	082	08	2	1	1	2	06
286 Kouvola	081	08	2	1	1	2	06
287 Kristiinankaupunki - Kristinestad	153	15	4	2	3	2	12
Kristinestad se 287							
Kronoby se 288							
288 Kruunupyö - Kronoby	154	15	4	2	3	4	12

Kunta	Seutu- kunta	Maa- kunta	Suur- alue	Lääni	Kunta- ryhmä	Kunta- muoto	Työvoima- ja elinkeino- keskus
Kommun	Ekonomisk region	Land- skap	Stor- område	Län	Kommun- grupp	Kommun- form	Arbetskrafts- och närings- grenscentral
Municipality	Sub- regional unit	Region	Major region	Pro- vince	Munici- pal group	Type of muni- cipality	Employment and Economic Development Centre
289 Kuhmalampi	062	06	2	2	3	4	05
290 Kuhmo	181	18	3	4	3	2	14
291 Kuhmoinen	134	13	4	2	3	4	10
292 Kuivaniemi	173	17	5	4	3	4	13
293 Kullaa	043	04	2	2	3	4	03
295 Kumlinge	212	21	6	6	3	4	02
Kumo se 271							
297 Kuopio	112	11	3	3	1	2	08
299 Kuorevesi	066	06	2	2	3	4	05
300 Kuortane	144	14	4	2	3	4	11
301 Kurikka	143	14	4	2	2	2	11
303 Kuru	067	06	2	2	3	4	05
304 Kustavi - Gustavs	024	02	2	2	3	4	02
305 Kuusamo	178	17	5	4	2	4	13
306 Kuusankoski	081	08	2	1	1	2	06
308 Kuusjoki	022	02	2	2	3	4	02
309 Outokumpu	121	12	3	3	2	2	09
310 Kylmäkoski	063	06	2	2	3	4	05
Kyrkslätt se 257							
312 Kyyjärvi	136	13	4	2	3	4	10
315 Kälviä - Kelviä	162	16	4	2	3	4	12
316 Kärkölä	071	07	2	1	3	4	04
317 Kärsämäki	176	17	5	4	3	4	13
318 Kökar	212	21	6	6	3	4	02
319 Köyliö - Kjulo	042	04	2	2	3	4	03
320 Kemijärvi	194	19	5	5	2	2	15
398 Lahti - Lahtis	071	07	2	1	1	2	04
Lahtis se 398							
Laihela se 399							
399 Laihia - Laihela	151	15	4	2	2	4	12
400 Laitila	024	02	2	2	2	2	02
401 Lammi	051	05	2	1	3	4	04

Kunta	Seutu- kunta	Maa- kunta	Suur- alue	Lääni	Kunta- ryhmä	Kunta- muoto	Työvoima- ja elinkeino- keskus	
Kommun	Ekonomisk region	Land- skap	Stor- område	Län	Kommun- grupp	Kommun- form	Arbetskrafts- och närings- grenscentral	
Municipality	Sub- regional unit	Region	Major region	Pro- vince	Munici- pal group	Type of municipality	Employment and Economic Development Centre	
Lapinjärvi ks. 407								
402	Lapinlahti	111	11	3	3	3	4	08
403	Lappajärvi	146	14	4	2	3	4	11
405	Lappeenranta - Villmanstrand	091	09	2	1	1	2	06
406	Lappi	041	04	2	2	3	4	03
Lappo se 408								
Lapträsk se 407								
407	Lapinjärvi - Lapträsk	016	20	1	1	3	4	01
408	Lapua - Lappo	145	14	4	2	2	2	11
Larsmo se 440								
410	Laukaa	131	13	4	2	2	4	10
413	Lavia	044	04	2	2	3	4	03
414	Lehtimäki	144	14	4	2	3	4	11
415	Leivonmäki	132	13	4	2	3	4	10
416	Lemi	092	09	2	1	3	4	06
417	Lemland	211	21	6	6	3	4	02
418	Lempäälä	064	06	2	2	2	4	05
419	Lemu	023	02	2	2	3	4	02
420	Leppävirta	114	11	3	3	3	4	08
421	Lestijärvi	161	16	4	2	3	4	12
422	Lieksa	125	12	3	3	2	2	09
423	Lieto - Lundo	023	02	2	2	2	4	02
424	Liljendal	016	20	1	1	3	4	01
Lillkyro se 942								
Limingo se 425								
425	Liminka - Limingo	172	17	5	4	3	4	13
426	Liperi	122	12	3	3	3	4	09
Lochteå se 429								
Lohja ks. 444								
429	Lohtaja - Lochteå	162	16	4	2	3	4	12

Kunta	Seutu- kunta	Maa- kunta	Suur- alue	Lääni	Kunta- ryhmä	Kunta- muoto	Työvoima- ja elinkeino- keskus
Kommun	Ekonomisk region	Land- skap	Stor- område	Län	Kommun- grupp	Kommun- form	Arbetskrafts- och närings- grenscentral
Municipality	Sub- regional unit	Region	Major region	Pro- vince	Municip- pal group	Type of municipi- pality	Employment and Economic Development Centre
430 Loimaa Loimaa kommun se 431	025	02	2	2	1	2	02
431 Loimaan kunta - Loimaa kommun Lojo se 444	025	02	2	2	3	4	02
433 Loppi	052	05	2	1	3	4	04
434 Loviisa - Lovisa Lovisa se 434	016	20	1	1	1	2	01
435 Luhanka	132	13	4	2	3	4	10
436 Lumijoki	172	17	5	4	3	4	13
438 Lumpparland Lundo se 423	211	21	6	6	3	4	02
439 Luopioinen	062	06	2	2	3	4	05
440 Luoto - Larsmo	154	15	4	2	3	4	12
441 Luumäki	092	09	2	1	3	4	06
442 Luvia	043	04	2	2	3	4	03
443 Längelmäki	065	06	2	2	3	4	05
444 Lohja - Lojo	012	01	1	1	1	2	01
475 Maalahti - Malax	152	15	4	2	3	4	12
476 Maaninka	111	11	3	3	3	4	08
478 Maarianhamina - Mariehamn	211	21	6	6	1	1	02
479 Maksamaa - Maxmo Malax se 475 Mariehamn se 478	152	15	4	2	3	4	12
480 Marttila	025	02	2	2	3	4	02
481 Masku Maxmo se 479	023	02	2	2	3	4	02
482 Mellilä	025	02	2	2	3	4	02
483 Merijärvi	177	17	5	4	3	4	13
484 Merikarvia - Sastmola	044	04	2	2	3	4	03

Kunta	Seutu- kunta	Maa- kunta	Suur- alue	Lääni	Kunta- ryhmä	Kunta- muoto	Työvoima- ja elinkeino- keskus
Kommun	Ekonomisk region	Land- skap	Stor- område	Län	Kommun- grupp	Kommun- form	Arbetskrafts- och närings- grenscentral
Municipality	Sub- regional unit	Region	Major region	Pro- vince	Municipal group	Type of municipality	Employment and Economic Development Centre
485 Merimasku	023	02	2	2	3	4	02
489 Miehikkälä	082	08	2	1	3	4	06
490 Mietoinen	024	02	2	2	3	4	02
491 Mikkeli - S:t Michel	101	10	3	3	1	1	07
492 Mikkelin mlk - S:t Michels lk	101	10	3	3	3	4	07
493 Mouhijärvi	068	06	2	2	3	4	05
494 Muhos	171	17	5	4	2	4	13
495 Multia	133	13	4	2	3	4	10
498 Muonio	196	19	5	5	3	4	15
499 Mustasaari - Korsholm	152	15	4	2	2	4	12
500 Muurame	131	13	4	2	2	4	10
501 Muurla	022	02	2	2	3	4	02
503 Mynämäki	024	02	2	2	3	4	02
504 Myrskylä - Mörskom	016	20	1	1	3	4	01
505 Mäntsälä	011	01	1	1	2	4	01
506 Mänttä	066	06	2	2	1	2	05
507 Mäntyharju	101	10	3	3	2	4	07
Mörskom se 504							
529 Naantali - Nådendal Nagu se 533	023	02	2	2	1	2	02
531 Nakkila	043	04	2	2	2	4	03
532 Nastola	071	07	2	1	2	4	04
533 Nauvo - Nagu	021	02	2	2	3	4	02
534 Nilsiä	113	11	3	3	3	4	08
535 Nivala	176	17	5	4	2	2	13
536 Nokia	064	06	2	2	1	2	05
537 Noormarkku - Norrmärk	043	04	2	2	2	4	03
Norrmärk se 537							
538 Nousiainen - Nousis	023	02	2	2	3	4	02

Kunta	Seutu- kunta	Maa- kunta	Suur- alue	Lääni	Kunta- ryhmä	Kunta- muoto	Työvoima- ja elinkeino- keskus
Kommun	Ekonomisk region	Land- skap	Stor- område	Län	Kommun- grupp	Kommun- form	Arbetskrafts- och närings- grenscentral
Municipality	Sub- regional unit	Region	Major region	Pro- vince	Municipal group	Type of municipality	Employment and Economic Development Centre

Nousis se 538

540	Nummi-Pusula	012	01	1	1	3	4	01
541	Nurmes	125	12	3	3	2	2	09
543	Nurmijärvi	011	01	1	1	2	4	01
544	Nurmo	142	14	4	2	2	4	11

Nykarleby se 893

Nyslott se 740

Nystad se 895

Nådendal se 529

Närpes se 545

545	Närpiö - Närpes	153	15	4	2	3	2	12
559	Oravainen - Oravais	152	15	4	2	3	4	12

Oravais se 559

560	Orimattila	071	07	2	1	2	2	04
561	Oripää	025	02	2	2	3	4	02
562	Orivesi	065	06	2	2	2	2	05
563	Oulainen	177	17	5	4	2	2	13
564	Oulu - Uleåborg	171	17	5	4	1	1	13
567	Oulunsalo	171	17	5	4	1	4	13

Outokumpu ks. 309

573	Parainen - Pargas	021	02	2	2	2	2	02
576	Padasjoki	071	07	2	1	3	4	04
577	Paimio - Pemar	023	02	2	2	2	2	02
578	Paltamo	182	18	3	4	3	4	14

Parainen ks. 573

Pargas se 573

580	Parikkala	094	09	2	1	3	4	06
581	Parkano	061	06	2	2	2	2	05
582	Pattijoki	174	17	5	4	2	4	13

Pedersöre ks. 599

Pedersören kunta
ks.599

Kunta	Seutu- kunta	Maa- kunta	Suur- alue	Lääni	Kunta- ryhmä	Kunta- muoto	Työvoima- ja elinkeino- keskus
Kommun	Ekonomisk region	Land- skap	Stor- område	Län	Kommun- grupp	Kommun- form	Arbetskrafts- och närings- grenscentral
Municipality	Sub- regional unit	Region	Major region	Pro- vince	Municipal group	Type of municipality	Employment and Economic Development Centre
583 Pelkosenniemi Pello ks. 854 Pemar se 577	194	19	5	5	3	4	15
584 Perho	161	16	4	2	3	4	12
585 Pemaja - Pemå	016	20	1	1	3	4	01
586 Pemiö - Bjärnä Pemå se 585	022	02	2	2	3	4	02
587 Perteli	022	02	2	2	3	4	02
588 Pertunmaa	101	10	3	3	3	4	07
589 Peräseinäjoki	143	14	4	2	3	4	11
592 Petäjavesi	133	13	4	2	3	4	10
593 Pieksämäki	105	10	3	3	1	2	07
594 Pieksämäen mlk - Pieksämäki lk Pieksämäki ks. 593 Pieksämäki lk se 594	105	10	3	3	3	4	07
595 Pielavesi	111	11	3	3	3	4	08
598 Pietarsaari - Jakobstad	154	15	4	2	1	2	12
599 Pedersören kunta - Pedersöre	154	15	4	2	3	4	12
601 Pihtipudas	137	13	4	2	3	4	10
602 Piikkiö - Pikis	023	02	2	2	2	4	02
603 Piippola Pikis se 602	175	17	5	4	3	4	13
604 Pirkkala - Birkala	064	06	2	2	1	4	05
606 Pohja - Pojo Pojo se 606	013	01	1	1	3	4	01
607 Polvijärvi	121	12	3	3	3	4	09
608 Pomarkku - Pårmark	043	04	2	2	3	4	03
609 Pori - Björneborg	043	04	2	2	1	2	03
611 Pomainen - Borgnås	011	01	1	1	3	4	01

Kunta	Seutu- kunta	Maa- kunta	Suur- alue	Lääni	Kunta- ryhmä	Kunta- muoto	Työvoima- ja elinkeino- keskus
Kommun	Ekonomisk region	Land- skap	Stor- område	Län	Kommun- grupp	Kommun- form	Arbetskrafts- och närings- grenscentral
Municipality	Sub- regional unit	Region	Major region	Pro- vince	Muni- cipal group	Type of muni- cipality	Employment and Economic Development Centre

Porvoo ks. 638

614	Posio	194	19	5	5	3	4	15
615	Pudasjärvi	178	17	5	4	3	4	13
616	Pukkila	016	20	1	1	3	4	01
617	Pulkkila	175	17	5	4	3	4	13
618	Punkaharju	103	10	3	3	3	4	07
619	Punkalaidun	042	04	2	2	3	4	03
620	Puolanka	181	18	3	4	3	4	14
623	Puumala	102	10	3	3	3	4	07
624	Pyhtää - Pyttis	082	08	2	1	3	4	06
625	Pyhäjoki	174	17	5	4	3	4	13
626	Pyhäjärvi	176	17	5	4	3	2	13
630	Pyhäntä	175	17	5	4	3	4	13
631	Pyhäranta	024	02	2	2	3	4	02
632	Pyhäselkä	122	12	3	3	3	4	09
633	Pylkönmäki	136	13	4	2	3	4	10
	Pyttis se 624							
	Påmark se 608							
635	Pälkäne	062	06	2	2	3	4	05
636	Pöytyä	025	02	2	2	3	4	02
638	Porvoo - Borgå	015	20	1	1	1	2	01
678	Raahe - Brahestad	174	17	5	4	1	2	13
680	Raisio - Reso	023	02	2	2	1	2	02
681	Rantasalmi	102	10	3	3	3	4	07
682	Rantsila	172	17	5	4	3	4	13
683	Ranua	191	19	5	5	3	4	15
684	Rauma - Raumo	041	04	2	2	1	2	03
	Raumo se 684							
686	Rautalampi	115	11	3	3	3	4	08
687	Rautavaara	113	11	3	3	3	4	08
689	Rautjärvi	093	09	2	1	3	4	06
691	Reisjärvi	176	17	5	4	3	4	13

Kunta	Seutu- kunta	Maa- kunta	Suur- alue	Lääni	Kunta- ryhmä	Kunta- muoto	Työvoima- ja elinkeino- keskus
Kommun	Ekonomisk region	Land- skap	Stor- område	Län	Kommun- grupp	Kommun- form	Arbetskrafts- och närings- central
Municipality	Sub- regional unit	Region	Major region	Pro- vince	Munici- pal group	Type of municipality	Employment and Economic Development Centre
692 Renko Reso se 680	051	05	2	1	3	4	04
694 Riihimäki Rimito se 705	052	05	2	1	1	2	04
696 Ristiina	101	10	3	3	3	4	07
697 Ristijärvi	182	18	3	4	3	4	14
698 Rovaniemi	191	19	5	5	1	1	15
699 Rovaniemen mlk - Rovaniemi lk Rovaniemi ks. 698 Rovaniemi lk se 699	191	19	5	5	2	4	15
700 Ruokolahti	093	09	2	1	3	4	06
701 Ruotsinpyhtää - Strömfors	016	20	1	1	3	4	01
702 Ruovesi	067	06	2	2	3	4	05
704 Rusko Ruukki ks. 708	023	02	2	2	3	4	02
705 Rymättylä - Rimito	023	02	2	2	3	4	02
707 Rääkkylä S:t Karins se 202 S:t Michel se 491 S:t Michels lk se 492	124	12	3	3	3	4	09
708 Ruukki	174	17	5	4	3	4	13
728 Saari	094	09	2	1	3	4	06
729 Saarijärvi Sagu se 738	136	13	4	2	3	2	10
730 Sahalahti	062	06	2	2	3	4	05
732 Salla	194	19	5	5	3	4	15
734 Salo	022	02	2	2	1	2	02
736 Saltvik	211	21	6	6	3	4	02
737 Sammatti Sastmola se 484	012	01	1	1	3	4	01

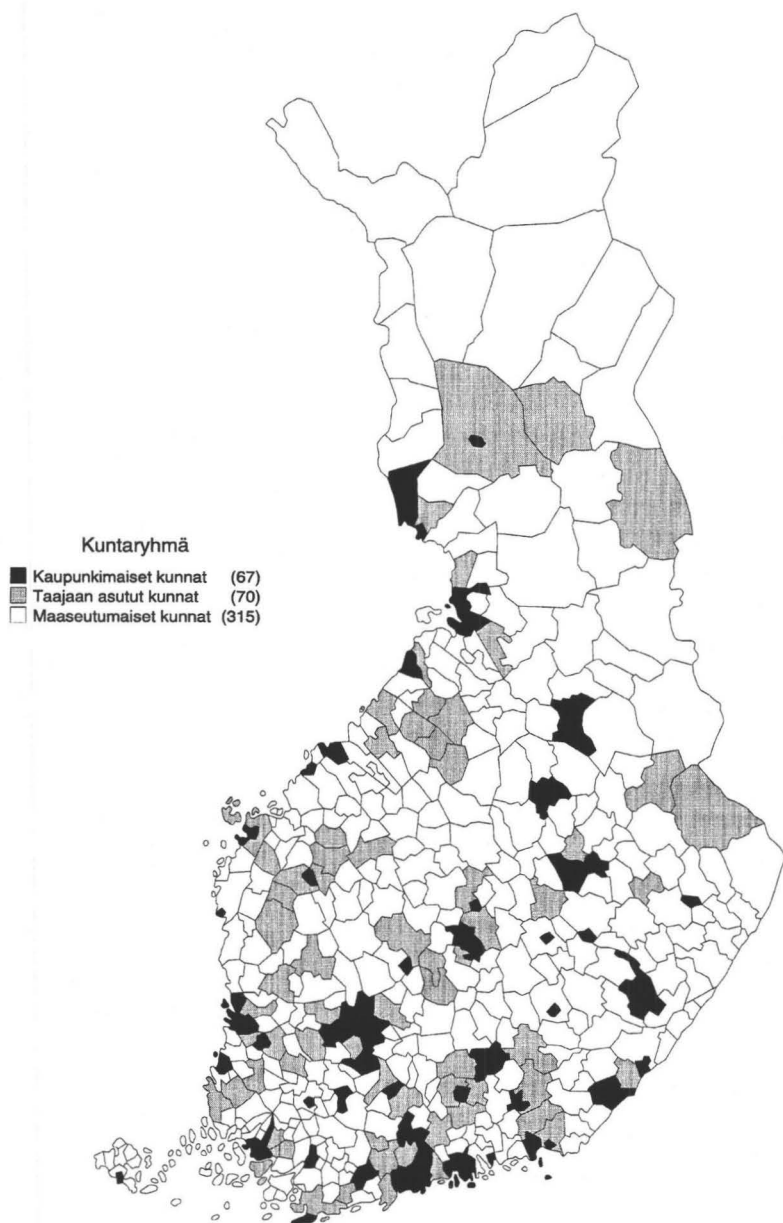
Kunta	Seutu- kunta	Maa- kunta	Suur- alue	Lääni	Kunta- ryhmä	Kunta- muoto	Työvoima- ja elinkeino- keskus
Kommun	Ekonomisk region	Land- skap	Stor- område	Län	Kommun- grupp	Kommun- form	Arbetskrafts- och närings- grenscentral
Municipality	Sub- regional unit	Region	Major region	Pro- vince	Municipal group	Type of municipality	Employment and Economic Development Centre
738 Sauvo - Sagu	023	02	2	2	3	4	02
739 Savitaipale	092	09	2	1	3	4	06
740 Savonlinna - Nyslott	103	10	3	3	1	2	07
741 Savonranta	103	10	3	3	3	4	07
742 Savukoski	194	19	5	5	3	4	15
743 Seinäjoki	142	14	4	2	1	2	11
Sibbo se 753							
746 Sievi	177	17	5	4	3	4	13
747 Siikainen	044	04	2	2	3	4	03
748 Siikajoki	174	17	5	4	3	4	13
749 Siilinjärvi	112	11	3	3	2	4	08
751 Simo	192	19	5	5	3	4	15
753 Sipoo - Sibbo	015	20	1	1	2	4	01
754 Anjalankoski	081	08	2	1	2	2	06
755 Siuntio - Sjundeå	011	01	1	1	3	4	01
Sjundeå se 755							
758 Sodankylä	197	19	5	5	3	4	15
759 Soini	144	14	4	2	3	4	11
761 Somero	022	02	2	2	3	2	02
762 Sonkajärvi	111	11	3	3	3	4	08
765 Sotkamo	182	18	3	4	3	4	14
766 Sottunga	212	21	6	6	3	4	02
Storkyro se 152							
Storå se 151							
Strömfors se 701							
768 Sulkava	102	10	3	3	3	4	07
770 Sumiainen	135	13	4	2	3	4	10
771 Sund	211	21	6	6	3	4	02
772 Suodenniemi	068	06	2	2	3	4	05
774 Suolahti	135	13	4	2	1	2	10
775 Suomenniemi	092	09	2	1	3	4	06
776 Suomusjärvi	022	02	2	2	3	4	02

Kunta	Seutu- kunta	Maa- kunta	Suur- alue	Lääni	Kunta- ryhmä	Kunta- muoto	Työvoima- ja elinkeino- keskus
Kommun	Ekonomisk region	Land- skap	Stor- område	Län	Kommun- grupp	Kommun- form	Arbetskrafts- och närings- grenscentral
Municipality	Sub- regional unit	Region	Major region	Pro- vince	Munici- pal group	Type of munici- pality	Employment and Economic Development Centre
777 Suomussalmi	181	18	3	4	3	4	14
778 Suonenjoki	115	11	3	3	2	2	08
781 Sysmä	072	07	2	1	3	4	04
783 Säkylä	042	04	2	2	3	4	03
784 Särkisalo - Finby	022	02	2	2	3	4	02
785 Vaala	181	18	3	4	3	4	14
831 Taipalsaari	092	09	2	1	3	4	06
832 Taivalkoski	178	17	5	4	3	4	13
833 Taivassalo - Tövsala	024	02	2	2	3	4	02
834 Tammela	053	05	2	1	3	4	04
Tammerfors se 837							
835 Tammisaari - Ekenäs	013	01	1	1	2	2	01
837 Tampere - Tammerfors	064	06	2	2	1	2	05
838 Tarvasjoki	025	02	2	2	3	4	02
Tavastehus se 109							
Tavastkyro se 108							
841 Temmes	172	17	5	4	3	4	13
844 Tervo	115	11	3	3	3	4	08
845 Tervola	192	19	5	5	3	4	15
846 Teuva - Östermark	141	14	4	2	3	4	11
848 Tohmajärvi	124	12	3	3	3	4	09
849 Toholampi	161	16	4	2	3	4	12
Toijala ks. 864							
850 Toivakka	132	13	4	2	3	4	10
Torneå se 851							
851 Tornio - Torneå	192	19	5	5	1	2	15
Träskända se 186							
853 Turku - Åbo	023	02	2	2	1	1	02
Tusby se 858							
854 Pello	193	19	5	5	3	4	15
855 Tuulos	051	05	2	1	3	4	04

Kartta 4. Tilastollinen kuntaryhmitys

Karta 4. Statistisk kommungruppering

Map 4. Statistical grouping into municipalities



Taulukko 5. Kuntamuoto¹
Tabell 5. Kommunform²
Table 5. Type of municipality³

Kuntia – Kommuner – Municipalities

1	Läänin pääkaupunki – Länets huvudstad – Capital of the province	6
2	Muu kaupunki – Annan stad – Other urban municipality	99
4	Muu kunta – Annan kommun – Other municipality	347

Yht. – Tot. 452

Taulukko 6. Kielisuhde⁴
Tabell 6. Språklig indelning⁵
Table 6. Language distribution⁶

Kuntia – Kommuner – Municipalities

0	Yksikielinen suomenkielinen kunta – Enspråkigt finsk kommun – Monolingual Finnish-speaking municipality	389
1	Kaksikielinen kunta, enemmistön kieli on suomi – Tvåspråkigt kommun med finska som flertalets språk – Bilingual municipality with Finnish-speaking majority	20
2	Yksikielinen suomenkielinen kunta – Enspråkigt finsk kommun – Monolingual Finnish-speaking municipality	21
3	Kaksikielinen kunta, enemmistön kieli on ruotsi – Tvåspråkigt kommun med svenska som flertalets språk – Bilingual municipality with Swedish-speaking majority	22

Yht. - Tot. 452

- 1.1.1977 kaikki 22 kauppala (kuntamuototunnus 3) muuttuivat kaupungeiksi (paitsi Karhula, joka liitettiin Kotkaan). Samassa yhteydessä maalaiskunnan nimitys muuttui muuksi kunnaksi.
- 1.1.1977 ändrades alla 22 köpingar (kommunformsnummer 3) till städer (utom Karhula som sammanslogs med Kotka). Samtidigt ändrades benämningen landskommun till annan kommun.
- On 1 January 1977 all 22 market towns (municipality type code no. 3) were reclassified as urban municipalities (except Karhula, which was annexed to Kotka). In the same connection all rural municipalities were renamed other municipalities.
- Valtioneuvosto määrää kuntien suomen- tai ruotsinkielisyydestä tai kaksikielisyydestä kymmeneksi vuodeksi kerrallaan. Viimeisin päätös (1364/92) koskee vuosia 1993-2002.
- Stadsrådet besluter om kommunerna skall anses vara finsk- eller svenskspråkiga eller tvåspråkiga. Beslutet gäller för tio år i sänder. Det senaste beslutet (1364/92) gäller åren 1993-2002.
- The Council of state ordains for ten years at a time whether municipalities are Finnish-speaking, Swedish-speaking or bilingual. The current decision (1364/92) is effective between the years of 1993 and 2002.

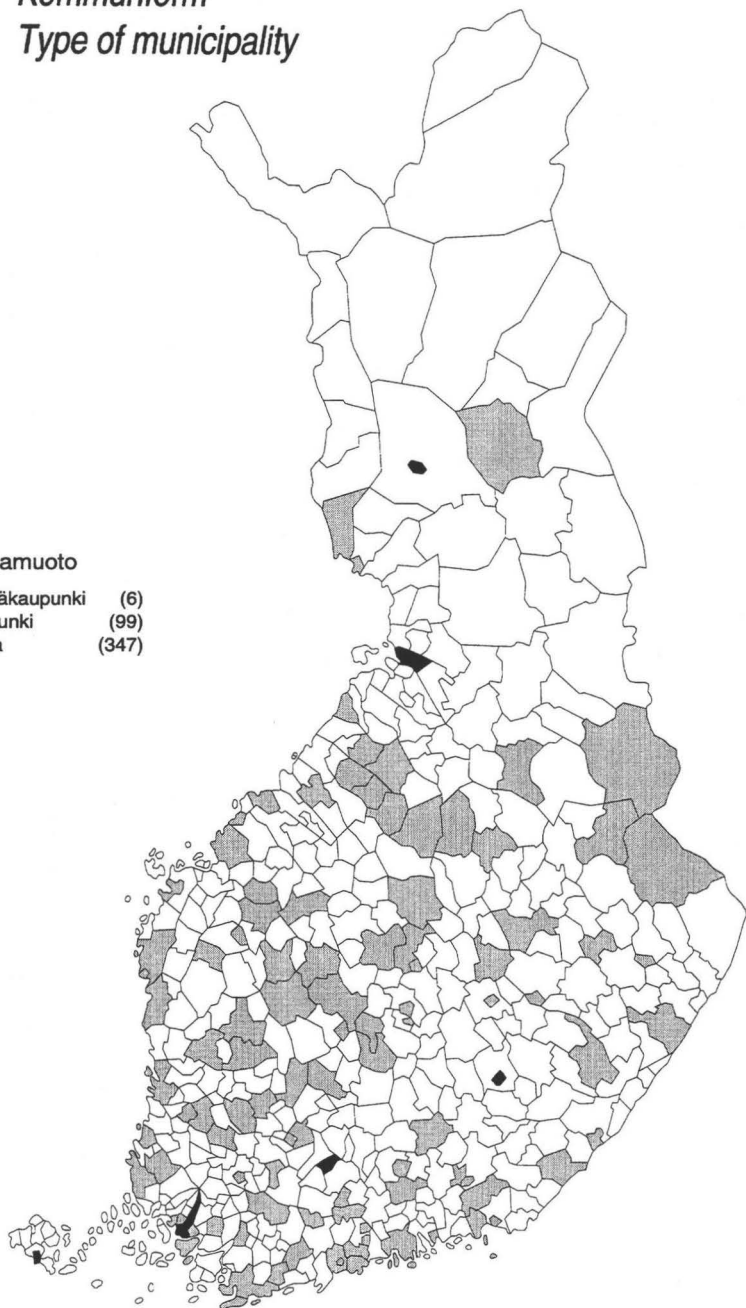
Kartta 5. Kuntamuoto

Karta 5. Kommunform

Map 5. Type of municipality

Kuntamuoto

■ Läänin pääkaupunki	(6)
■ Muu kaupunki	(99)
□ Muu kunta	(347)



Taulukko 7. Työvoima- ja elinkeinokeskukset

Tabell 7. Arbetskrafts- och näringsgrenscentralerna

Table 7. Employment and Economic Development Centres

Kuntia – Kommuner – Municipalities

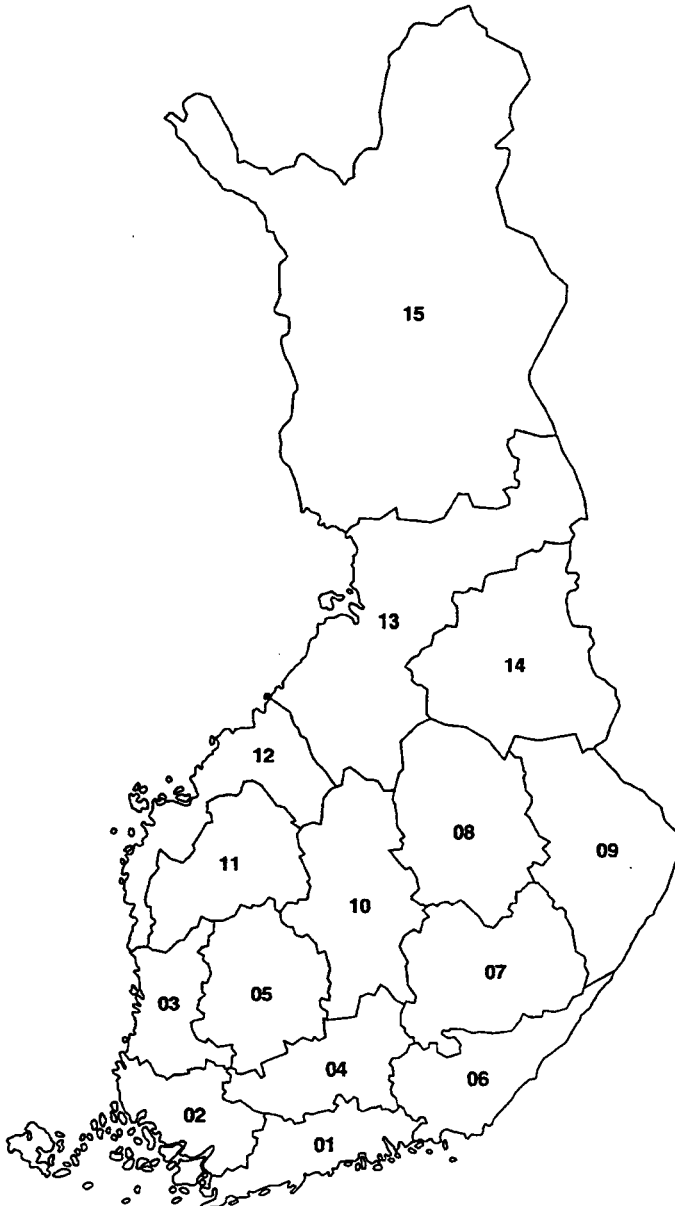
01	Uusimaa – Nyland – Uusimaa	34
02	Varsinais-Suomi – Egentliga Finland – Varsinais-Suomi	72
03	Satakunta – Satakunta	28
04	Häme – Tavastland – Häme	28
05	Pirkanmaa – Birkaland – Pirkanmaa	34
06	Kymi – Kymmene – Kymi	27
07	Etelä-Savo – Södra Savolax – South Savo	25
08	Pohjois-Savo – Norra Savolax - North Savo	24
09	Pohjois-Karjala – Norra Karelen – North Karelia	19
10	Keski-Suomi – Mellersta Finland – Central Finland	30
11	Etelä-Pohjanmaa – Södra Österbotten – South Ostrobothnia	27
12	Pohjanmaa – Österbotten – Ostrobothnia	30
13	Pohjois-Pohjanmaa – Norra Österbotten – North Ostrobothnia	42
14	Kainuu – Kajanaland – Kainuu	10
15	Lappi – Lappland – Lapland	22

Yht. - Tot. 452

Kartta 6. Työvoima- ja elinkeinokeskukset

Karta 6. Arbetskrafts- och näringsgrenscentralerna

Map 6. Employment and Economic Development Centres



Taulukko 8. Kunnat aakkos- ja numerojärjestyksessä
**Tabell 8. Kommunerna i alfabetisk ordning och i nummer-
ordning**
**Table 8. Alphabetical and numerical classification of
municipalities**

Kunta	Seutu- kunta	Maa- kunta	Suur- alue	Lääni	Kunta- ryhmä	Kunta- muoto	Työvoima- ja elinkeino- keskus
Kommun	Ekonomisk region	Land- skap	Stor- område	Län	Kommun- grupp	Kommun- form	Arbetskrafts- och närings- grenscentral
Municipality	Sub- regional unit	Region	Major region	Pro- vince	Muni- cipal group	Type of muni- cipality	Employment and Economic Development Centre
004 Alahärmä	145	14	4	2	3	4	11
005 Alajärvi	146	14	4	2	2	2	11
006 Alastaro	025	02	2	2	3	4	02
009 Alavieska	177	17	5	4	3	4	13
010 Alavus	144	14	4	2	3	2	11
Anjalankoski ks. 754							
014 Anttola	101	10	3	3	3	4	07
015 Artjärvi - Artsjö	071	07	2	1	3	4	04
Artsjö se 015							
016 Asikkala	071	07	2	1	2	4	04
017 Askainen - Villnäs	023	02	2	2	3	4	02
018 Askola	015	20	1	1	3	4	01
019 Aura	025	02	2	2	3	4	02
Birkala se 604							
Björnå se 586							
Björneborg se 609							
Borgnäs se 611							
Borgå se 638							
Brahestad se 678							
035 Brändö	212	21	6	6	3	4	02
Bötom se 218							
040 Dragsfjärd	021	02	2	2	3	4	02
043 Eckerö	211	21	6	6	3	4	02
Ekenäs se 835							

Kunta	Seutu- kunta	Maa- kunta	Suur- alue	Lääni	Kunta- ryhmä	Kunta- muoto	Työvoima- ja elinkeino- keskus
Kommun	Ekonomisk region	Land- skap	Stor- område	Län	Kommun- grupp	Kommun- form	Arbetskrafts- och närings- grenscentral
Municipality	Sub- regional unit	Region	Major region	Pro- vince	Munici- pal group	Type of municipality	Employment and Economic Development Centre
044 Elimäki Enare se 148	081	08	2	1	3	4	06
045 Eno	122	12	3	3	3	4	09
046 Enonkoski Enontekis se 047	103	10	3	3	3	4	07
047 Enontekiö - Enontekis Esbo se 049	196	19	5	5	3	4	15
049 Espoo - Esbo Etseri se 989	011	01	1	1	1	2	01
050 Eura	041	04	2	2	2	4	03
051 Eurajoki - Euraâminne Euraâminne se 051	041	04	2	2	3	4	03
052 Evijärvi Finby se 784	146	14	4	2	3	4	11
060 Finström	211	21	6	6	3	4	02
061 Forssa Fredrikshamn se 075	053	05	2	1	1	2	04
062 Föglö	212	21	6	6	3	4	02
065 Geta Grankulla se 235 Gustavs se 304	211	21	6	6	3	4	02
069 Haapajärvi	176	17	5	4	2	2	13
071 Haapavesi	176	17	5	4	2	2	13
072 Hailuoto - Karlö	171	17	5	4	3	4	13
073 Halikko	022	02	2	2	3	4	02
074 Halsua	161	16	4	2	3	4	12
075 Hamina - Fredrikshamn	082	08	2	1	1	2	06
076 Hammarland Hangö se 078	211	21	6	6	3	4	02

Kunta	Seutu- kunta	Maa- kunta	Suur- alue	Lääni	Kunta- ryhmä	Kunta- muoto	Työvoima- ja elinkelo- keskus
Kommun	Ekonomisk region	Land- skap	Stor- område	Län	Kommun- grupp	Kommun- form	Arbetskrafts- och närings- grensentral
Municipality	Sub- regional unit	Region	Major region	Pro- vince	Municipal group	Type of municipality	Employment and Economic Development Centre
077 Hankasalmi	132	13	4	2	3	4	10
078 Hanko - Hangö	013	01	1	1	1	2	01
079 Harjavalta	043	04	2	2	1	2	03
081 Hartola	072	07	2	1	3	4	04
082 Hattula	051	05	2	1	2	4	04
083 Hauho	051	05	2	1	3	4	04
084 Haukipudas	171	17	5	4	1	4	13
085 Haukivuori	105	10	3	3	3	4	07
086 Hausjärvi	052	05	2	1	3	4	04
Heinola ks. 111							
090 Heinävesi	104	10	3	3	3	4	07
Helsingfors se 091							
091 Helsinki - Helsingfors	011	01	1	1	1	2	01
092 Vantaa - Vanda	011	01	1	1	1	2	01
095 Himanka	162	16	4	2	3	4	12
097 Hirvensalmi	101	10	3	3	3	4	07
098 Hollola	071	07	2	1	2	4	04
099 Honkajoki	044	04	2	2	3	4	03
101 Houtskari - Houtskär	021	02	2	2	3	4	02
Houtskär se 101							
102 Huittinen	042	04	2	2	2	2	03
103 Humppila	053	05	2	1	3	4	04
105 Hyrynsalmi	181	18	3	4	3	4	14
Hyvinge se 106							
106 Hyvinkää - Hyvinge	011	01	1	1	1	2	01
Hämeenkoski ks. 283							
108 Hämeenkyrö - Tavastkyro	061	06	2	2	2	4	05
109 Hämeenlinna - Tavastehus	051	05	2	1	1	1	04
Högfors se 224							

Kunta	Seutu- kunta	Maa- kunta	Suur- alue	Lääni	Kunta- ryhmä	Kunta- muoto	Työvoima- ja elinkeino- keskus
Kommun	Ekonomisk region	Land- skap	Stor- område	Län	Kommun- grupp	Kommun- form	Arbetskrafts- och närings- grenscentral
Municipality	Sub- regional unit	Region	Major region	Pro- vince	Municipal group	Type of municipality	Employment and Economic Development Centre

Idensalmi se 140

111	Heinola	072	07	2	1	1	2	04
139	li	173	17	5	4	2	4	13
140	Isalmi - Idensalmi	111	11	3	3	1	2	08
142	Iitti	081	08	2	1	3	4	06
143	Ikaalinen - Ikaalis	061	06	2	2	3	2	05
	Ikaalis se 143							
145	Ilmajoki	142	14	4	2	2	4	11
	Ilomants se 146							
146	Ilomantsi - Ilomants	123	12	3	3	3	4	09
	Imatra ks. 153							
148	Inari - Enare	197	19	5	5	3	4	15
	Ingå se 149							
149	Inkoo - Ingå	013	01	1	1	3	4	01
150	Iniö	021	02	2	2	3	4	02
	Inkoo ks. 149							
151	Isojoki - Storå	141	14	4	2	3	4	11
152	Isokyrö - Storkyro	151	15	4	2	3	4	12
153	Imatra	093	09	2	1	1	2	06
163	Jaala	081	08	2	1	3	4	06
	Jakobstad se 598							
164	Jalasjärvi	143	14	4	2	3	4	11
165	Janakkala	051	05	2	1	2	4	04
	Jockis se 169							
167	Joensuu	122	12	3	3	1	2	09
169	Jokioinen - Jockis	053	05	2	1	3	4	04
170	Jomala	211	21	6	6	3	4	02
171	Joroinen - Jorois	104	10	3	3	3	4	07
	Jorois se 171							
172	Joutsa	132	13	4	2	3	4	10
173	Joutseno	091	09	2	1	2	4	06
174	Juankoski	113	11	3	3	3	4	08

Kunta	Seutu- kunta	Maa- kunta	Suur- alue	Lääni	Kunta- ryhmä	Kunta- muoto	Työvoima- ja elinkeino- keskus
Kommun	Ekonomisk region	Land- skap	Stor- område	Län	Kommun- grupp	Kommun- form	Arbetskrafts- och närings- grenscentral
Municipality	Sub- regional unit	Region	Major region	Pro- vince	Municipal group	Type of municipality	Employment and Economic Development Centre
175 Jurva	141	14	4	2	3	4	11
176 Juuka	125	12	3	3	3	4	09
177 Juupajoki	065	06	2	2	3	4	05
178 Juva	102	10	3	3	3	4	07
179 Jyväskylä	131	13	4	2	1	2	10
Jyväskylä lk se 180							
180 Jyväskylän mlk - Jyväskylä lk	131	13	4	2	1	4	10
181 Jämijärvi	044	04	2	2	3	4	03
182 Jämsä	134	13	4	2	2	2	10
183 Jämsänkoski	134	13	4	2	2	2	10
184 Jäppilä	105	10	3	3	3	4	07
186 Järvenpää - Träskända	011	01	1	1	1	2	01
202 Kaarina - S:t Karis	023	02	2	2	1	2	02
204 Kaavi	113	11	3	3	3	4	08
205 Kajaani - Kajana	182	18	3	4	1	2	14
Kajana se 205							
208 Kalajoki	177	17	5	4	2	4	13
210 Kalvola	051	05	2	1	3	4	04
211 Kangasala	064	06	2	2	1	4	05
212 Kangaslampi	104	10	3	3	3	4	07
213 Kangasniemi	101	10	3	3	3	4	07
214 Kankaanpää	044	04	2	2	2	2	03
216 Kannonkoski	136	13	4	2	3	4	10
217 Kannus	162	16	4	2	2	2	12
218 Karijoki - Bötom	141	14	4	2	3	4	11
219 Karinainen	025	02	2	2	3	4	02
Karis se 220							
Karislojo se 223							
220 Karjaa - Karis	013	01	1	1	2	2	01
223 Karjalohja - Karislojo	012	01	1	1	3	4	01

Kunta	Seutu- kunta	Maa- kunta	Suur- alue	Lääni	Kunta- ryhmä	Kunta- muoto	Työvoima- ja elinkeino- keskus
Kommun	Ekonomisk region	Land- skap	Stor- område	Län	Kommun- grupp	Kommun- form	Arbetskrafts- och närings- grenscentral
Municipality	Sub- regional unit	Region	Major region	Pro- vince	Municipal group	Type of municipality	Employment and Economic Development Centre
224 Karkkila - Högfors Karleby se 272 Karlö se 072	012	01	1	1	2	2	01
226 Karstula	136	13	4	2	3	4	10
227 Karttula	115	11	3	3	3	4	08
230 Karvia	044	04	2	2	3	4	03
231 Kaskinen - Kaskö Kaskö se 231	153	15	4	2	1	2	12
232 Kauhajoki	141	14	4	2	2	4	11
233 Kauhava	145	14	4	2	2	2	11
235 Kauniainen - Grankulla Kaustby se 236	011	01	1	1	1	2	01
236 Kaustinen - Kaustby	161	16	4	2	3	4	12
239 Keitele Kelviä se 315	111	11	3	3	3	4	08
240 Kemi Kemijärvi ks. 320	192	19	5	5	1	2	15
241 Keminmaa	192	19	5	5	2	4	15
243 Kemiö - Kimito	021	02	2	2	3	4	02
244 Kempele	171	17	5	4	1	4	13
245 Kerava - Kervo	011	01	1	1	1	2	01
246 Kerimäki Kervo se 245	103	10	3	3	3	4	07
247 Kestilä	175	17	5	4	3	4	13
248 Kesälahti	124	12	3	3	3	4	09
249 Keuruu	133	13	4	2	2	2	10
250 Kihniö	061	06	2	2	3	4	05
251 Kiitelysvaara	122	12	3	3	3	4	09
252 Kiikala	022	02	2	2	3	4	02
254 Kiikoinen	044	04	2	2	3	4	03
255 Kiiminki	171	17	5	4	3	4	13

Kunta	Seutu- kunta	Maa- kunta	Suur- alue	Lääni	Kunta- ryhmä	Kunta- muoto	Työvoima- ja elinkeino- keskus
Kommun	Ekonomisk region	Land- skap	Stor- område	Län	Kommun- grupp	Kommun- form	Arbetskrafts- och närings- grenscentral
Municipality	Sub- regional unit	Region	Major region	Pro- vince	Munici- pal group	Type of municipi- pality	Employment and Economic Development Centre

Kimito se 243

256	Kinnula	137	13	4	2	3	4	10
257	Kirkkonummi - Kyrkslätt	011	01	1	1	2	4	01
259	Kisko	022	02	2	2	3	4	02
260	Kitee	124	12	3	3	3	2	09
261	Kittilä	196	19	5	5	3	4	15
262	Kiukainen	041	04	2	2	3	4	03
263	Kiuruvesi	111	11	3	3	3	2	08
265	Kivijärvi	136	13	4	2	3	4	10

Kjulo se 319

266	Kodisjoki	041	04	2	2	3	4	03
271	Kokemäki - Kumo	042	04	2	2	2	2	03
272	Kokkola - Karleby	162	16	4	2	1	2	12
273	Kolari	196	19	5	5	3	4	15
275	Konnevesi	135	13	4	2	3	4	10
276	Kontiolahti	122	12	3	3	3	4	09
277	Korpilahti	134	13	4	2	3	4	10

Korpo se 279

279	Korppoo - Korpo	021	02	2	2	3	4	02
-----	-----------------	-----	----	---	---	---	---	----

Korsholm se 499

280	Korsnäs	152	15	4	2	3	4	12
281	Kortesjärvi	146	14	4	2	3	4	11
283	Hämeenkoski	071	07	2	1	3	4	04
284	Koski Ti	025	02	2	2	3	4	02
285	Kotka	082	08	2	1	1	2	06
286	Kouvolaa	081	08	2	1	1	2	06
287	Kristiinankaupunki - Kristinestad	153	15	4	2	3	2	12

Kristinestad se 287

Kronoby se 288

288	Kruunupyy - Kronoby	154	15	4	2	3	4	12
-----	---------------------	-----	----	---	---	---	---	----

Kunta	Seutu- kunta	Maa- kunta	Suur- alue	Lääni	Kunta- ryhmä	Kunta- muoto	Työvoima- ja elinkeino- keskus
Kommun	Ekonomisk region	Land- skap	Stor- område	Län	Kommun- grupp	Kommun- form	Arbetskrafts- och närings- grenscentral
Municipality	Sub- regional unit	Region	Major region	Pro- vince	Munici- pal group	Type of muni- cipality	Employment and Economic Development Centre
289 Kuhmalahti	062	06	2	2	3	4	05
290 Kuhmo	181	18	3	4	3	2	14
291 Kuhmoinen	134	13	4	2	3	4	10
292 Kuivaniemi	173	17	5	4	3	4	13
293 Kullaa	043	04	2	2	3	4	03
295 Kumlinge	212	21	6	6	3	4	02
Kumo se 271							
297 Kuopio	112	11	3	3	1	2	08
299 Kuorevesi	066	06	2	2	3	4	05
300 Kuortane	144	14	4	2	3	4	11
301 Kurikka	143	14	4	2	2	2	11
303 Kuru	067	06	2	2	3	4	05
304 Kustavi - Gustavs	024	02	2	2	3	4	02
305 Kuusamo	178	17	5	4	2	4	13
306 Kuusankoski	081	08	2	1	1	2	06
308 Kuusjoki	022	02	2	2	3	4	02
309 Outokumpu	121	12	3	3	2	2	09
310 Kylmäkoski	063	06	2	2	3	4	05
Kyrkslätt se 257							
312 Kyyjärvi	136	13	4	2	3	4	10
315 Kälviä - Kelviä	162	16	4	2	3	4	12
316 Kärkölä	071	07	2	1	3	4	04
317 Käsämäki	176	17	5	4	3	4	13
318 Kökar	212	21	6	6	3	4	02
319 Köyliö - Kjulö	042	04	2	2	3	4	03
320 Kemijärvi	194	19	5	5	2	2	15
398 Lahti - Lahtis	071	07	2	1	1	2	04
Lahtis se 398							
Laihela se 399							
399 Laihia - Laihela	151	15	4	2	2	4	12
400 Laitila	024	02	2	2	2	2	02
401 Lammi	051	05	2	1	3	4	04

Kunta	Seutu- kunta	Maa- kunta	Suur- alue	Lääni	Kunta- ryhmä	Kunta- muoto	Työvoima- ja elinkeino- keskus
Kommun	Ekonomisk region	Land- skap	Stor- område	Län	Kommun- grupp	Kommun- form	Arbetskrafts- och närings- grensentral
Municipality	Sub- regional unit	Region	Major region	Pro- vince	Munici- pal group	Type of municipi- pality	Employment and Economic Development Centre

Lapinjärvi ks. 407

402	Lapinlahti	111	11	3	3	3	4	08
403	Lappajärvi	146	14	4	2	3	4	11
405	Lappeenranta - Villmanstrand	091	09	2	1	1	2	06
406	Lappi	041	04	2	2	3	4	03
	Lappo se 408							
	Lappträsk se 407							
407	Lapinjärvi - Lappträsk	016	20	1	1	3	4	01
408	Lapua - Lappo	145	14	4	2	2	2	11
	Larsmo se 440							
410	Laukaa	131	13	4	2	2	4	10
413	Lavia	044	04	2	2	3	4	03
414	Lehtimäki	144	14	4	2	3	4	11
415	Leivonmäki	132	13	4	2	3	4	10
416	Lemi	092	09	2	1	3	4	06
417	Lemland	211	21	6	6	3	4	02
418	Lempäälä	064	06	2	2	2	4	05
419	Lemu	023	02	2	2	3	4	02
420	Leppävirta	114	11	3	3	3	4	08
421	Lestijärvi	161	16	4	2	3	4	12
422	Lieksa	125	12	3	3	2	2	09
423	Lieto - Lundo	023	02	2	2	2	4	02
424	Liljendal	016	20	1	1	3	4	01
	Lillkyro se 942							
	Limingo se 425							
425	Liminka - Limingo	172	17	5	4	3	4	13
426	Liperi	122	12	3	3	3	4	09
	Lochteå se 429							
	Lohja ks. 444							
429	Lohtaja - Lochteå	162	16	4	2	3	4	12

Kunta	Seutu- kunta	Maa- kunta	Suur- alue	Lääni	Kunta- ryhmä	Kunta- muoto	Työvoima- ja elinkeino- keskus
Kommun	Ekonomisk region	Land- skap	Stor- område	Län	Kommun- grupp	Kommun- form	Arbetskrafts- och närings- grenscentral
Municipality	Sub- regional unit	Region	Major region	Pro- vince	Municipal group	Type of municipality	Employment and Economic Development Centre
430 Loimaa Loimaa kommun se 431	025	02	2	2	1	2	02
431 Loimaan kunta - Loimaa kommun Lojo se 444	025	02	2	2	3	4	02
433 Loppi	052	05	2	1	3	4	04
434 Loviisa - Lovisa Lovisa se 434	016	20	1	1	1	2	01
435 Luhanka	132	13	4	2	3	4	10
436 Lumijoki	172	17	5	4	3	4	13
438 Lumparland Lundo se 423	211	21	6	6	3	4	02
439 Luopioinen	062	06	2	2	3	4	05
440 Luoto - Larsmo	154	15	4	2	3	4	12
441 Luumäki	092	09	2	1	3	4	06
442 Luvia	043	04	2	2	3	4	03
443 Längelmäki	065	06	2	2	3	4	05
444 Lohja - Lojo	012	01	1	1	1	2	01
475 Maalahti - Malax	152	15	4	2	3	4	12
476 Maaninka	111	11	3	3	3	4	08
478 Maarianhamina - Mariehamn	211	21	6	6	1	1	02
479 Maksamaa - Maxmo Malax se 475 Mariehamn se 478	152	15	4	2	3	4	12
480 Marttila	025	02	2	2	3	4	02
481 Masku Maxmo se 479	023	02	2	2	3	4	02
482 Mellilä	025	02	2	2	3	4	02
483 Merijärvi	177	17	5	4	3	4	13
484 Merikarvia - Sastmola	044	04	2	2	3	4	03

Kunta	Seutu- kunta	Maa- kunta	Suur- alue	Lääni	Kunta- ryhmä	Kunta- muoto	Työvoima- ja elinkeino- keskus
Kommun	Ekonomisk region	Land- skap	Stor- område	Län	Kommun- grupp	Kommun- form	Arbetskrafts- och närings- grenscentral
Municipality	Sub- regional unit	Region	Major region	Pro- vince	Munici- pal group	Type of muni- cipality	Employment and Economic Development Centre
485 Merimasku	023	02	2	2	3	4	02
489 Miehikkälä	082	08	2	1	3	4	06
490 Mietoinen	024	02	2	2	3	4	02
491 Mikkeli - S:t Michel	101	10	3	3	1	1	07
492 Mikkelin mlk - S:t Michels lk	101	10	3	3	3	4	07
493 Mouhijärvi	068	06	2	2	3	4	05
494 Muhos	171	17	5	4	2	4	13
495 Multia	133	13	4	2	3	4	10
498 Muonio	196	19	5	5	3	4	15
499 Mustasaari - Korsholm	152	15	4	2	2	4	12
500 Muurame	131	13	4	2	2	4	10
501 Muurla	022	02	2	2	3	4	02
503 Mynämäki	024	02	2	2	3	4	02
504 Myrskylä - Mörskom	016	20	1	1	3	4	01
505 Mäntsälä	011	01	1	1	2	4	01
506 Mänttä	066	06	2	2	1	2	05
507 Mäntyharju Mörskom se 504	101	10	3	3	2	4	07
529 Naantali - Nådendal Nagu se 533	023	02	2	2	1	2	02
531 Nakkila	043	04	2	2	2	4	03
532 Nastola	071	07	2	1	2	4	04
533 Nauvo - Nagu	021	02	2	2	3	4	02
534 Niilsä	113	11	3	3	3	4	08
535 Nivala	176	17	5	4	2	2	13
536 Nokia	064	06	2	2	1	2	05
537 Noormarkku - Norrmärk Norrmärk se 537	043	04	2	2	2	4	03
538 Nousiainen - Nousis	023	02	2	2	3	4	02

Kunta	Seutu- kunta	Maa- kunta	Suur- alue	Lääni	Kunta- ryhmä	Kunta- muoto	Työvoima- ja elinkeino- keskus
Kommun	Ekonomisk region	Land- skap	Stor- område	Län	Kommun- grupp	Kommun- form	Arbetskrafts- och närings- grenscentral
Municipality	Sub- regional unit	Region	Major region	Pro- vince	Municipal group	Type of municipality	Employment and Economic Development Centre

Nousis se 538

540 Nummi-Pusula	012	01	1	1	3	4	01
541 Nurmes	125	12	3	3	2	2	09
543 Nurmijärvi	011	01	1	1	2	4	01
544 Nurmo	142	14	4	2	2	4	11

Nykarleby se 893

Nyslott se 740

Nystad se 895

Nådendal se 529

Närpes se 545

545 Närpiö - Närpes	153	15	4	2	3	2	12
559 Oravainen - Oravais	152	15	4	2	3	4	12
Oravais se 559							

560 Orimattila	071	07	2	1	2	2	04
561 Oripää	025	02	2	2	3	4	02
562 Orivesi	065	06	2	2	2	2	05
563 Oulainen	177	17	5	4	2	2	13
564 Oulu - Uleåborg	171	17	5	4	1	1	13
567 Oulunsalo	171	17	5	4	1	4	13

Outokumpu ks. 309

573 Parainen - Pargas	021	02	2	2	2	2	02
576 Padasjoki	071	07	2	1	3	4	04
577 Paimio - Pemar	023	02	2	2	2	2	02
578 Paltamo	182	18	3	4	3	4	14

Parainen ks. 573

Pargas se 573

580 Parikkala	094	09	2	1	3	4	06
581 Parkano	061	06	2	2	2	2	05
582 Pattijoki	174	17	5	4	2	4	13

Pedersöre ks. 599

Pedersören kunta
ks.599

Kunta	Seutu- kunta	Maa- kunta	Suur- alue	Lääni	Kunta- ryhmä	Kunta- muoto	Työvoima- ja elinkeino- keskus
Kommun	Ekonomisk region	Land- skap	Stor- område	Län	Kommun- grupp	Kommun- form	Arbetskrafts- och närings- grenscentral
Municipality	Sub- regional unit	Region	Major region	Pro- vince	Munici- pal group	Type of municipality	Employment and Economic Development Centre
583 Pelkosenniemi Pello ks. 854 Pemar se 577	194	19	5	5	3	4	15
584 Perho	161	16	4	2	3	4	12
585 Pernaja - Pernå	016	20	1	1	3	4	01
586 Pemiö - Bjärnä Pernå se 585	022	02	2	2	3	4	02
587 Pertteli	022	02	2	2	3	4	02
588 Pertunmaa	101	10	3	3	3	4	07
589 Peräseinäjoki	143	14	4	2	3	4	11
592 Petäjavesi	133	13	4	2	3	4	10
593 Pieksämäki	105	10	3	3	1	2	07
594 Pieksämäen mlk - Pieksämäki lk Pieksämäki ks. 593 Pieksämäki lk se 594	105	10	3	3	3	4	07
595 Pielavesi	111	11	3	3	3	4	08
598 Pietarsaari - Jakobstad	154	15	4	2	1	2	12
599 Pedersören kunta - Pedersöre	154	15	4	2	3	4	12
601 Pihlajavesi	137	13	4	2	3	4	10
602 Piikkiö - Pikis	023	02	2	2	2	4	02
603 Piippola Pikis se 602	175	17	5	4	3	4	13
604 Pirkkala - Birkala	064	06	2	2	1	4	05
606 Pohja - Pojo Pojo se 606	013	01	1	1	3	4	01
607 Polvijärvi	121	12	3	3	3	4	09
608 Pomarkku - Pámark	043	04	2	2	3	4	03
609 Pori - Björneborg	043	04	2	2	1	2	03
611 Pomainen - Borgnäs	011	01	1	1	3	4	01

Kunta	Seutu- kunta	Maa- kunta	Suur- alue	Lääni	Kunta- ryhmä	Kunta- muoto	Työvoima- ja elinkeino- keskus
Kommun	Ekonomisk region	Land- skap	Stor- område	Län	Kommun- grupp	Kommun- form	Arbetskrafts- och närings- grenscentral
Municipality	Sub- regional unit	Region	Major region	Pro- vince	Munici- pal group	Type of municipi- pality	Employment and Economic Development Centre

Porvoo ks. 638

614	Posio	194	19	5	5	3	4	15
615	Pudasjärvi	178	17	5	4	3	4	13
616	Pukkila	016	20	1	1	3	4	01
617	Pulkkila	175	17	5	4	3	4	13
618	Punkaharju	103	10	3	3	3	4	07
619	Punkalaidun	042	04	2	2	3	4	03
620	Puolanka	181	18	3	4	3	4	14
623	Puumala	102	10	3	3	3	4	07
624	Pyhtää - Pyttis	082	08	2	1	3	4	06
625	Pyhäjoki	174	17	5	4	3	4	13
626	Pyhäjärvi	176	17	5	4	3	2	13
630	Pyhäntä	175	17	5	4	3	4	13
631	Pyhäranta	024	02	2	2	3	4	02
632	Pyhäselkä	122	12	3	3	3	4	09
633	Pylkönmäki	136	13	4	2	3	4	10
	Pyttis se 624							
	Påmark se 608							
635	Pälkäne	062	06	2	2	3	4	05
636	Pöytyä	025	02	2	2	3	4	02
638	Porvoo - Borgå	015	20	1	1	1	2	01
678	Raahe - Brahestad	174	17	5	4	1	2	13
680	Raisio - Reso	023	02	2	2	1	2	02
681	Rantasalmi	102	10	3	3	3	4	07
682	Rantsila	172	17	5	4	3	4	13
683	Ranua	191	19	5	5	3	4	15
684	Rauma - Raumo	041	04	2	2	1	2	03
	Raumo se 684							
686	Rautalampi	115	11	3	3	3	4	08
687	Rautavaara	113	11	3	3	3	4	08
689	Rautjärvi	093	09	2	1	3	4	06
691	Reisjärvi	176	17	5	4	3	4	13

Kunta	Seutu- kunta	Maa- kunta	Suur- alue	Lääni	Kunta- ryhmä	Kunta- muoto	Työvoima- ja elinkeino- keskus
Kommun	Ekonomisk region	Land- skap	Stor- område	Län	Kommun- grupp	Kommun- form	Arbetskrafts- och närings- grenscentral
Municipality	Sub- regional unit	Region	Major region	Pro- vince	Muni- cipal group	Type of muni- cipality	Employment and Economic Development Centre
692 Renko Reso se 680	051	05	2	1	3	4	04
694 Riihimäki Rimito se 705	052	05	2	1	1	2	04
696 Ristiina	101	10	3	3	3	4	07
697 Ristijärvi	182	18	3	4	3	4	14
698 Rovaniemi	191	19	5	5	1	1	15
699 Rovaniemen mlk - Rovaniemi lk Rovaniemi ks. 698 Rovaniemi lk se 699	191	19	5	5	2	4	15
700 Ruokolahti	093	09	2	1	3	4	06
701 Ruotsinpyhtää - Strömfors	016	20	1	1	3	4	01
702 Ruovesi	067	06	2	2	3	4	05
704 Rusko Ruukki ks. 708	023	02	2	2	3	4	02
705 Rymättylä - Rimito	023	02	2	2	3	4	02
707 Rääkkylä S:t Karins se 202 S:t Michel se 491 S:t Michels lk se 492	124	12	3	3	3	4	09
708 Ruukki	174	17	5	4	3	4	13
728 Saari	094	09	2	1	3	4	06
729 Saarijärvi Sagu se 738	136	13	4	2	3	2	10
730 Sahalahti	062	06	2	2	3	4	05
732 Salla	194	19	5	5	3	4	15
734 Salo	022	02	2	2	1	2	02
736 Saltvik	211	21	6	6	3	4	02
737 Sammatti Sastmola se 484	012	01	1	1	3	4	01

Kunta	Seutu- kunta	Maa- kunta	Suur- alue	Lääni	Kunta- ryhmä	Kunta- muoto	Työvoima- ja elinkeino- keskus
Kommun	Ekonomisk region	Land- skap	Stor- område	Län	Kommun- grupp	Kommun- form	Arbetskrafts- och närings- grenscentral
Municipality	Sub- regional unit	Region	Major region	Pro- vince	Municipal group	Type of municipality	Employment and Economic Development Centre
738 Sauvo - Sagu	023	02	2	2	3	4	02
739 Savitaipale	092	09	2	1	3	4	06
740 Savonlinna - Nyslott	103	10	3	3	1	2	07
741 Savonranta	103	10	3	3	3	4	07
742 Savukoski	194	19	5	5	3	4	15
743 Seinäjoki	142	14	4	2	1	2	11
Sibbo se 753							
746 Sievi	177	17	5	4	3	4	13
747 Siikainen	044	04	2	2	3	4	03
748 Siikajoki	174	17	5	4	3	4	13
749 Siilinjärvi	112	11	3	3	2	4	08
751 Simo	192	19	5	5	3	4	15
753 Sipoo - Sibbo	015	20	1	1	2	4	01
754 Anjalankoski	081	08	2	1	2	2	06
755 Siuntio - Sjundeaå	011	01	1	1	3	4	01
Sjundeaå se 755							
758 Sodankylä	197	19	5	5	3	4	15
759 Soini	144	14	4	2	3	4	11
761 Somero	022	02	2	2	3	2	02
762 Sonkajärvi	111	11	3	3	3	4	08
765 Sotkamo	182	18	3	4	3	4	14
766 Sottunga	212	21	6	6	3	4	02
Storkyro se 152							
Storå se 151							
Strömfors se 701							
768 Sulkava	102	10	3	3	3	4	07
770 Sumiainen	135	13	4	2	3	4	10
771 Sund	211	21	6	6	3	4	02
772 Suodenniemi	068	06	2	2	3	4	05
774 Suolahti	135	13	4	2	1	2	10
775 Suomenniemi	092	09	2	1	3	4	06
776 Suomusjärvi	022	02	2	2	3	4	02

Kunta	Seutu- kunta	Maa- kunta	Suur- alue	Lääni	Kunta- ryhmä	Kunta- muoto	Työvoima- ja elinkeino- keskus
Kommun	Ekonomisk region	Land- skap	Stor- område	Län	Kommun- grupp	Kommun- form	Arbetskrafts- och närings- grenscentral
Municipality	Sub- regional unit	Region	Major region	Pro- vince	Municipal group	Type of municipality	Employment and Economic Development Centre
777 Suomussalmi	181	18	3	4	3	4	14
778 Suonenjoki	115	11	3	3	2	2	08
781 Sysmä	072	07	2	1	3	4	04
783 Säkyliä	042	04	2	2	3	4	03
784 Särkisalo - Finby	022	02	2	2	3	4	02
785 Vaala	181	18	3	4	3	4	14
831 Taipalsaari	092	09	2	1	3	4	06
832 Taivalkoski	178	17	5	4	3	4	13
833 Taivassalo - Tövsala	024	02	2	2	3	4	02
834 Tammela	053	05	2	1	3	4	04
Tammerfors se 837							
835 Tammisaari - Ekenäs	013	01	1	1	2	2	01
837 Tampere - Tammerfors	064	06	2	2	1	2	05
838 Tarvasjoki	025	02	2	2	3	4	02
Tavastehus se 109							
Tavastkyro se 108							
841 Temmes	172	17	5	4	3	4	13
844 Tervo	115	11	3	3	3	4	08
845 Tervola	192	19	5	5	3	4	15
846 Teuva - Östermark	141	14	4	2	3	4	11
848 Tohmajärvi	124	12	3	3	3	4	09
849 Toholampi	161	16	4	2	3	4	12
Toijala ks. 864							
850 Toivakka	132	13	4	2	3	4	10
Torneå se 851							
851 Tomio - Torneå	192	19	5	5	1	2	15
Träskända se 186							
853 Turku - Åbo	023	02	2	2	1	1	02
Tusby se 858							
854 Pello	193	19	5	5	3	4	15
855 Tuulos	051	05	2	1	3	4	04

Kunta	Seutu- kunta	Maa- kunta	Suur- alue	Lääni	Kunta- ryhmä	Kunta- muoto	Työvoima- ja elinkeino- keskus
Kommun	Ekonomisk region	Land- skap	Stor- område	Län	Kommun- grupp	Kommun- form	Arbetskrafts- och närings- grenscentral
Municipality	Sub- regional unit	Region	Major region	Pro- vince	Municipal group	Type of municipality	Employment and Economic Development Centre
856 Tuupovaara	123	12	3	3	3	4	09
857 Tuusniemi	113	11	3	3	3	4	08
858 Tuusula - Tusby	011	01	1	1	1	4	01
859 Tymävä	172	17	5	4	3	4	13
Tövsala se 833							
863 Töysä	144	14	4	2	3	4	11
Uleåborg se 564							
864 Toijala	063	06	2	2	1	2	05
885 Ullava	161	16	4	2	3	4	12
886 Ulvila - Ulvsby	043	04	2	2	1	4	03
Ulvsby se 886							
887 Urjala	063	06	2	2	3	4	05
889 Utajärvi	173	17	5	4	3	4	13
890 Utsjoki	197	19	5	5	3	4	15
891 Uukuniemi	094	09	2	1	3	4	06
892 Uurainen	133	13	4	2	3	4	10
893 Uusikaarlepyy - Nykarleby	154	15	4	2	3	2	12
895 Uusikaupunki - Nystad	024	02	2	2	2	2	02
Vaala ks. 785							
905 Vaasa - Vasa	152	15	4	2	1	2	12
906 Vahto	023	02	2	2	3	4	02
908 Valkeakoski	063	06	2	2	1	2	05
909 Valkeala	081	08	2	1	2	4	06
911 Valtimo	125	12	3	3	3	4	09
912 Vammala	068	06	2	2	2	2	05
913 Vampula	042	04	2	2	3	4	03
Vanda se 092							
Vantaa ks. 092							
915 Varkaus	114	11	3	3	1	2	08
916 Varpaisjärvi	111	11	3	3	3	4	08

Kunta	Seutu-kunta	Maa-kunta	Suur-alue	Lääni	Kunta-ryhmä	Kunta-muoto	Työvoima- ja elinkeino-keskus
Kommun	Ekonomisk region	Landskap	Stor-område	Län	Kommun-grupp	Kommun-form	Arbetskrafts- och närings-grenscentral
Municipality	Sub-regional unit	Region	Major region	Pro-vince	Munici-pal group	Type of munici-pality	Employment and Economic Development Centre

Vasa se 905

Veckelax se 917

917	Vehkalahti - Veckelax	082	08	2	1	2	4	06
918	Vehmaa	024	02	2	2	3	4	02
919	Vehmersalmi	112	11	3	3	3	4	08
920	Velkua	023	02	2	2	3	4	02
921	Vesanto	115	11	3	3	3	4	08
922	Vesilahti	064	06	2	2	3	4	05
923	Västanfjärd	021	02	2	2	3	4	02
924	Veteli - Vetil	161	16	4	2	3	4	12

Vetil se 924

Vichtis se 927

925	Vieremä	111	11	3	3	3	4	08
926	Vihanti	174	17	5	4	3	4	13
927	Vihti - Vichtis	012	01	1	1	2	4	01
928	Viiala	063	06	2	2	1	4	05
931	Viitasaari	137	13	4	2	3	2	10
932	Viljakkala	061	06	2	2	3	4	05

Villmanstrand se 405

Villnäs se 017

933	Vilppula	066	06	2	2	3	4	05
934	Vimpeli	146	14	4	2	3	4	11

Virdois se 936

935	Virolahti	082	08	2	1	3	4	06
936	Virrat - Virdois	067	06	2	2	3	2	05
937	Virtasalmi	105	10	3	3	3	4	07
940	Vuolijoki	182	18	3	4	3	4	14
941	Vårdö	212	21	6	6	3	4	02
942	Vähäkyrö - Lillkyro	151	15	4	2	3	4	12
943	Värtsilä	124	12	3	3	3	4	09

Västanfjärd ks. 923

Kunta	Seutu- kunta	Maa- kunta	Suur- alue	Lääni	Kunta- ryhmä	Kunta- muoto	Työvoima- ja efinkeino- keskus
Kommun	Ekonomisk region	Land- skap	Stor- område	Län	Kommun- grupp	Kommun- form	Arbetskrafts- och närings- grenscentral
Municipality	Sub- regional unit	Region	Major region	Pro- vince	Munici- pal group	Type of muni- cipality	Employment and Economic Development Centre

Vörrå se 944

944	Vöyri - Vörrå	152	15	4	2	3	4	12
971	Ylihärmä	145	14	4	2	3	4	11
972	Yli-li	173	17	5	4	3	4	13

Ylihärmä ks. 971

973	Ylikiiminki	173	17	5	4	3	4	13
975	Ylistaro	142	14	4	2	3	4	11
976	Ylitornio - Övertorneå	193	19	5	5	3	4	15
977	Ylivieska	177	17	5	4	2	2	13
978	Ylämaa	092	09	2	1	3	4	06
979	Yläne	025	02	2	2	3	4	02
980	Ylöjärvi	064	06	2	2	1	4	05
981	Ypäjä	053	05	2	1	3	4	04

Åbo se 853

988	Äetsä	068	06	2	2	3	4	05
989	Ähtäri - Etsari	144	14	4	2	3	2	11
992	Äänekoski	135	13	4	2	2	2	10

Östermark se 846

Övertorneå se 976

- Taulukko 9. Suomen NUTS-aluejako: kunnat suuralueittain, maakunnittain ja seutukunnittain**
- Tabell 9. NUTS-regionerna i Finland: kommunerna efter storområde, landskap och ekonomisk region**
- Table 9. The NUTS regional division of Finland: municipalities by major region, region and sub-regional unit**

NUTS 2

NUTS 3

NUTS 4

NUTS 5

220 Karjaa – Karis

606 Pohja – Pojo

835 Tammisaari – Ekenäs

20 Itä-Uusimaa – Östra Nyland

**1 Uusimaa – Nyland –
Uusimaa**

01 Uusimaa – Nyland

011 Helsingin seutukunta

049 Espoo-Esbo

091 Helsinki – Helsingfors

106 Hyvinkää – Hyvinge

186 Järvenpää –

Träskända

235 Kauniainen – Grankulla

245 Kerava – Kervo

257 Kirkkonummi –

Kyrkslätt

505 Mäntsälä

543 Nurmijärvi

611 Pomainen – Borgnäs

755 Siuntio – Sjundeå

858 Tuusula – Tusby

092 Vantaa – Vanda

012 Lohjan seutukunta

223 Karjalohja – Karislojo

224 Karkkila – Högfors

444 Lohja – Lojo

540 Nummi-Pusula

737 Sammatti

927 Vihti – Vichtis

013 Tammisaaren seutukunta

078 Hanko – Hangö

149 Inkoo – Ingå

015 Porvoon seutukunta

018 Askola

638 Porvoo – Borgå

753 Sipoo – Sibbo

016 Loviisan seutukunta

407 Lapinjärvi – Lappträsk

424 Liljendal

434 Loviisa – Lovisa

504 Myrskylä – Mörskom

585 Pernaja – Pernå

616 Pukkila

701 Ruotsinpyhtää –

Strömfors

**2 Etelä-Suomi – Södra Finland
Southern Finland**

**02 Varsinais-Suomi –
Egentliga Finland**

*021 Åboland-Turunmaan
seutukunta*

040 Dragsfjärd

101 Houtskari – Houtskär

150 Iniö

243 Kemiö – Kimito

279 Korppoo – Korpo

533 Nauvo – Nagu

573 Parainen – Pargas

923 Västanfjärd

022 Salon seutukunta

073 Halikko
252 Kiikala
259 Kisko
308 Kuusjoki
501 Muurla
586 Perniö – Bjämä
587 Pertteli
734 Salo
761 Somero
776 Suomensjärvi
784 Särkisalo – Finby

023 Turun seutukunta

017 Askainen – Villnäs
202 Kaarina – S:t Karins
419 Lemu
423 Lieto – Lundo
481 Masku
485 Merimasku
529 Naantali – Nådendal
538 Nousiainen – Nousis
577 Paimio – Pemar
602 Piikkiö – Pikis
680 Raisio – Reso
704 Rusko
705 Rymättylä – Rimito
738 Sauvo – Sagu
853 Turku – Åbo
906 Vahto
920 Velkua

024 Vakka-Suomen seutukunta

304 Kustavi – Gustavs
400 Laitila
490 Mietoinen
503 Mynämäki
631 Pyhärinta
833 Taivassalo – Tövsala
895 Uusikaupunki – Nystad
918 Vehmaa

025 Loimaan seutukunta

006 Alastaro
019 Aura
219 Karinainen
284 Koski Tl
430 Loimaa
431 Loimaan kunta –
Loimaa kommun
480 Marttila
482 Mellilä
561 Oripää
636 Pöytyä
838 Tarvasjoki
979 Yläne

04 Satakunta – Satakunta

041 Rauman seutukunta

050 Eura
051 Eurajoki – Euraáminne
262 Kiukainen
266 Kodisjoki
406 Lappi
684 Rauma – Raumo

042 Kaakkois-Satakunnan seutukunta

102 Huittinen
271 Kokemäki – Kumo
319 Köyliö – Kjulo
619 Punkalaidun
783 Säkyliä
913 Vampula

043 Porin seutukunta

079 Harjavalta
293 Kullaa
442 Luvia
531 Nakkila
537 Noormarkku –
Norrmark
608 Pomarkku – Pámark
609 Pori – Björneborg
886 Ulvila – Ulvsby

*044 Pohjois-Satakunnan seutu-
kunta*

099 Honkajoki
181 Jämijärvi
214 Kankaanpää
230 Karvia
254 Kiikoinen
413 Lavia
484 Merikarvia – Sastmola
747 Siikainen

05 Häme – Tavastland

051 Hämeenlinnan seutukunta

082 Hattula
083 Hauho
109 Hämeenlinna –
Tavastehus
165 Janakkala
210 Kalvola
401 Lammi
692 Renko
855 Tuulos

052 Riihimäen seutukunta

- 086 Hausjärvi
433 Loppi
694 Riihimäki
- 053 Forssan seutukunta
061 Forssa
103 Humpilla
169 Jokioinen – Jockis
834 Tammela
981 Ypäjä
- 06 Pirkanmaa – Birkaland**
- 061 Luoteis-Pirkanmaan seutukunta
108 Hämeenkyrö –
Tavastkyro
143 Ikaalinen – Ikalis
250 Kihniö
581 Parkano
932 Viljakkala
- 062 Kaakkois-Pirkanmaan seutukunta
289 Kuhmalahti
439 Luopioinen
635 Pälkäne
730 Sahalahti
- 063 Etelä-Pirkanmaan seutukunta
310 Kylmäkoski
864 Toijala
887 Urjala
908 Valkeakoski
928 Viiala
- 064 Tampereen seutukunta
211 Kangasala
418 Lempäälä
536 Nokia
604 Pirkkala – Birkala
837 Tampere –
Tammerfors
922 Vesilahti
980 Ylöjärvi
- 065 Itä-Pirkanmaan seutukunta
177 Juupajoki
443 Längelmäki
562 Orivesi
- 066 Koillis-Pirkanmaan seutukunta
299 Kuorevesi
506 Mänttä
933 Vilppula
- 067 Pohjois-Pirkanmaan seutukunta
303 Kuru
702 Ruovesi
936 Virrat – Virdois
- 068 Lounais-Pirkanmaan seutukunta
493 Mouhijärvi
772 Suodenniemi
912 Vammala
988 Äetsä
- 07 Päijät-Häme – Päijät-Häme**
- 071 Lahden seutukunta
015 Artjärvi – Artsjö
016 Asikkala
098 Hollola
283 Hämeenkoski
316 Kärkölä
398 Lahti – Lahtis
532 Nastola
560 Orimattila
576 Padasjoki
- 072 Heinolan seutukunta
081 Hartola
111 Heinola
781 Sysmä
- 08 Kymenlaakso –
Kymmenedalen**
- 081 Kouvolan seutukunta
754 Anjalankoski
044 Elimäki
142 Iitti
163 Jaala
286 Kouvola
306 Kuusankoski
909 Valkeala
- 082 Kotkan-Haminan seutukunta
075 Hamina –
Fredrikshamn
285 Kotka
489 Miehikkälä
624 Pyhtää – Pyttis
917 Vehkalahti – Veckelax
935 Virolahti
- 09 Etelä-Karjala – Södra Karelen**

091 Lappeenrannan seutukunta

173 Joutseno
405 Lappeenranta –
Villmanstrand

092 Savitaipaleen seutukunta

416 Lemi
441 Luumäki
739 Savitaipale
775 Suomenniemi
831 Taipalsaari
978 Ylämaa

093 Imatran seutukunta

153 Imatra
689 Rautjärvi
700 Ruokolahti

094 Kärkikuntien seutukunta

580 Parikkala
728 Saari
891 Uukuniemi

**3 Itä-Suomi – Östra Finland
Eastern Finland**

10 Etelä-Savo – Södra Savolax

101 Mikkelin seutukunta

014 Anttola
097 Hirvensalmi
213 Kangasniemi
491 Mikkelin – S:t Michel
492 Mikkelin mlk –
S:t Michels lk
507 Mäntyharju
588 Pertunmaa
696 Ristiina

102 Juvan seutukunta

178 Juva
623 Puumala
681 Rantasalmi
768 Sulkava

103 Savonlinnan seutukunta

046 Enonkoski
246 Kerimäki
618 Punkaharju
740 Savonlinna – Nyslott
741 Savonranta

104 Joroisten seutukunta

090 Heinävesi
171 Joroinen – Jorois
212 Kangaslampi

105 Pieksämäen seutukunta

085 Haukivuori
184 Jäppilä
594 Pieksämäen mlk –
Pieksämäki lk
593 Pieksämäki
937 Virtasalmi

11 Pohjois-Savo – Norra Savolax

111 Ylä-Savon seutukunta

140 Iisalmi – Idensalmi
239 Keitele
263 Kiuruvesi
402 Lapinlahti
476 Maaninka
595 Pielavesi
762 Sonkajärvi
916 Varpaisjärvi
925 Vieremä

112 Kuopion seutukunta

297 Kuopio
749 Siilinjärvi
919 Vehmersalmi

113 Koillis-Savon seutukunta

174 Juankoski
204 Kaavi
534 Nilsinä
687 Rautavaara
857 Tuusniemi

114 Varkauden seutukunta

420 Leppävirta
915 Varkaus

115 Sisä-Savon seutukunta

227 Karttula
686 Rautalampi
778 Suonenjoki
844 Tervo
921 Vesanto

**12 Pohjois-Karjala –
Norra Karelen**

121 Outokummun seutukunta

309 Outokumpu
607 Polvijärvi

122 Joensuun seutukunta

045 Eno
167 Joensuu
251 Kiihtelysvaara
276 Kontiolahti
426 Liperi
632 Pyhäselkä

123 Ilomantsin seutukunta
246 Ilomantsi – Ilomants
856 Tuupovaara

124 Keski-Karjalan seutukunta
248 Kesälahti
260 Kitee
707 Rääkkylä
848 Tohmajärvi
943 Värtsilä

125 Pielisen Karjalan
seutukunta
176 Juuka
422 Lieksa
541 Nurmes
911 Vaitimo

18 Kainuu – Kajanaland

181 Ylä-Kainuun seutukunta
105 Hyrynsalmi
290 Kuhmo
620 Puolanka
777 Suomussalmi
785 Vaala

182 Kajaanin seutukunta
205 Kajaani – Kajana
578 Paltamo
697 Ristijärvi
765 Sotkamo
940 Vuolijoki

4 Väli-Suomi – Mellanfinland Mid-Finland

13 Keski-Suomi – Mellersta Finland

131 Jyväskylän seutukunta
179 Jyväskylä
180 Jyväskylän mlk –
Jyväskylä lk
410 Laukaa
500 Muurame

132 Kaakkoisen Keski-Suomen
seutukunta
077 Hankasalmi
172 Joutsa
415 Leivonmäki
435 Luhanka
850 Toivakka

133 Keuruun seutukunta
249 Keuruu

495 Multia
592 Petäjävesi
892 Uurainen

134 Jämsän seutukunta
182 Jämsä
183 Jämsänkoski
277 Korpilahti
291 Kuhmoinen

135 Äänekosken seutukunta
275 Konnevesi
770 Sumiainen
774 Suolahti
992 Äänekoski

136 Saarijärven seutukunta
216 Kannonkoski
226 Karstula
265 Kivijärvi
312 Kyyjärvi
633 Pylkönmäki
729 Saarijärvi

137 Viitasaaren seutukunta
256 Kinnula
601 Pihtipudas
931 Viitasaari

14 Etelä-Pohjanmaa – Södra Österbotten

141 Suupohjan seutukunta
151 Isojoki – Storå
175 Jurva
218 Karijoki – Bötom
232 Kauhajoki
846 Teuva – Östermark

142 Pohjoisten seinänaapurien
seutukunta
145 Ilmajoki
544 Nurmo
743 Seinäjoki
975 Ylistaro

143 Eteläisten seinänaapurien
seutukunta
164 Jalasjärvi
301 Kurikka
589 Peräseinäjoki

144 Kuusiokuntien seutukunta
010 Alavus
300 Kuortane
414 Lehtimäki
759 Soini
863 Töysä

989 Ähtäri – Etseri

145 Hämeenmaan seutukunta

004 Alahärmä
233 Kauhava
408 Lapua – Lappo
971 Ylihärmä

146 Järvisuon seutukunta

005 Alajärvi
052 Evijärvi
281 Korttesjärvi
403 Lappajärvi
934 Vimpeli

**15 Vaasan rannikkoseutu –
Vasa kustregion**

151 Kyrönmaan seutukunta

152 Isokyrö – Storkyro
399 Laihia – Laihela
942 Vähäkyrö – Lillkyro

152 Vaasan seutukunta

280 Korsnäs
475 Maalahti – Malax
479 Maksamaa – Maxmo
499 Mustasaari – Korsholm
559 Oravainen – Oravais
905 Vaasa – Vasa
944 Vöyri – Vörå

153 Sydösterbottens kustregion

231 Kaskinen – Kaskö
287 Kristiinankaupunki –
Kristinestad
545 Närpiö – Närpes

154 Jakobstadsregionen

288 Kruunupyö – Kronoby
440 Luoto – Larsmo
599 Pedersören kunta –
Pedersöre
598 Pietarsaari – Jakobstad
893 Uusikaarlepyö –
Nykarleby

**16 Keski-Pohjanmaa –
Mellersta Österbotten**

161 Kaustisen seutukunta

074 Halsua
236 Kaustinen – Kaustby
421 Lestijärvi
584 Perho
849 Toholampi
885 Ullava
924 Veteli – Vetil

162 Kokkolan seutukunta

095 Himanka
217 Kannus
272 Kokkola – Karleby
315 Kälviä – Kelviä
429 Lohtaja – Lochteå

**5 Pohjois-Suomi – Norra
Finland – Northern Finland**

**17 Pohjois-Pohjanmaa –
Norra Österbotten**

171 Oulun seutukunta

072 Hailuoto – Kartö
084 Haukipudas
244 Kempele
255 Kiiminki
494 Muhos
564 Oulu – Uleåborg
567 Oulunsalo

172 Lakeuden seutukunta

425 Liminka – Limingo
436 Lumijoki
682 Rantsila
841 Temmes
859 Tymbävä

173 Iin seutukunta

139 Ii
292 Kuivaniemi
889 Utajärvi
972 Yli-Ii
973 Ylikiiminki

174 Raahen seutukunta

582 Pattijoki
625 Pyhäjoki
678 Raahen – Brahestad
708 Ruukki
748 Siikajoki
926 Vihanti

175 Siikalatvan seutukunta

247 Kestilä
603 Piippola
617 Pulkila
630 Pyhäntä

**176 Nivala-Haapajärven seutu-
kunta**

069 Haapajärvi
071 Haapavesi
317 Käsämäki
535 Nivala
626 Pyhäjärvi

691 Reisjärvi

177 Ylivieskan seutukunta

009 Alavieska

208 Kalajoki

483 Merijärvi

563 Oulainen

746 Sievi

977 Ylivieska

178 Koillismaan seutukunta

305 Kuusamo

615 Pudasjärvi

832 Taivalkoski

19 Lappi – Lappland

191 Rovaniemen seutukunta

683 Ranua

699 Rovaniemen mlk –
Rovaniemi lk

698 Rovaniemi

192 Kemi-Tornion seutukunta

240 Kemi

241 Keminmaa

751 Simo

845 Tervola

851 Tornio – Torneå

193 Tomiolaakson seutukunta

854 Pello

976 Ylitornio – Övertorneå

194 Koillis-Lapin seutukunta

320 Kemijärvi

583 Pelkosenniemi

614 Posio

732 Salla

742 Savukoski

196 Tunturi-Lapin seutukunta

047 Enontekiö – Enontekis

261 Kittilä

273 Kolari

498 Muonio

197 Pohjois-Lapin seutukunta

148 Inari – Enare

758 Sodankylä

890 Utsjoki

**6 Ahvenanmaa – Åland
Åland**

21 Ahvenanmaa – Åland

211 Mariehamns

regionkommun

043 Eckerö

060 Finström

065 Geta

076 Hammarland

170 Jomala

417 Lemland

438 Lumparland

478 Maarianhamina –
Mariehamn

736 Saltvik

771 Sund

212 Föglö regionkommun

035 Brändö

062 Föglö

295 Kumlinge

318 Kökar

766 Sottunga

941 Vårdö

Taulukko 10. Kunnat maakunnan ja tilastollisen kuntaryhmytyksen mukaan

Tabell 10. Kommunerna efter landskap och statistisk kommungruppering

Table 10. Municipalities by region and statistical grouping into municipalities

Maakunta – Landskap – Region

Kuntaryhmä – Kommungrupp

Municipal group

Kunnat – Kommunerna

Municipalities

737 Sammatti

755 Siuntio – Sjundea

20 Itä-Uusimaa – Östra Nyland

01 Uusimaa – Nyland

Kaupunkimaiset kunnat –

Urbana kommuner –

Urban municipalities

049 Espoo – Esbo

078 Hanko – Hangö

091 Helsinki – Helsingfors

106 Hyvinkää – Hyvinge

186 Järvenpää – Träskända

235 Kauniainen – Grankulla

245 Kerava – Kervo

444 Lohja – Lojo

858 Tuusula – Tusby

092 Vantaa – Vanda

Taajaan asutut kunnat –

Tätortskommuner –

Semi-urban municipalities

220 Karjaa – Karis

224 Karkkila – Högfors

257 Kirkkonummi – Kyrkslätt

505 Mäntsälä

543 Nurmijärvi

835 Tammisaari – Ekenäs

927 Vihti – Vichtis

Maaseutumaiset kunnat –

Landsbygdskommuner –

Rural municipalities

149 Inkoo – Ingå

223 Karjalohja – Karislojo

540 Nummi-Pusula

606 Pohja – Pojo

611 Pomainen – Borgnäs

Kaupunkimaiset kunnat –

Urbana kommuner –

Urban municipalities

434 Loviisa – Lovisa

638 Porvoo – Borgå

Taajaan asutut kunnat –

Tätortskommuner –

Semi-urban municipalities

753 Sipoo – Sibbo

Maaseutumaiset kunnat –

Landsbygdskommuner –

Rural municipalities

018 Askola

407 Lapinjärvi – Lappträsk

424 Liljendal

504 Myrskylä – Mörskom

585 Pernaja – Pernå

616 Pukkila

701 Ruotsinpyhtää – Strömfors

02 Varsinais-Suomi – Egentliga Finland

Kaupunkimaiset kunnat –

Urbana kommuner –

Urban municipalities

202 Kaarina – S:t Karins

430 Loimaa

529 Naantali – Nådendal

680 Raisio – Reso

734 Salo

853 Turku – Åbo

Taajaan asutut kunnat –
Tätortskommuner –
Semi-urban municipalities
400 Laitila
423 Lieto – Lundo
577 Paimio – Pemar
573 Parainen – Pargas
602 Piikkiö – Pikis
895 Uusikaupunki – Nystad

Maaseutumaiset kunnat –
Landsbygdskommuner –
Rural municipalities
006 Alastaro
017 Askainen – Villnäs
019 Aura
040 Dragsfjärd
073 Halikko
101 Houtskari – Houtskär
150 Iniö
219 Karinainen
243 Kemiö – Kimito
252 Kiikala
259 Kisko
279 Korppoo – Korpo
284 Koski Tl
304 Kustavi – Gustavs
308 Kuusjoki
419 Lemu
431 Loimaan kunta –
Loimaa kommun
480 Marttila
481 Masku
482 Mellilä
485 Merimasku
490 Mietoinen
501 Muurla
503 Mynämäki
533 Nauvo – Nagu
538 Nousiainen – Nousis
561 Oripää
586 Perniö – Bjärnä
587 Pertteli
631 Pyhäranta
636 Pöytyä
704 Rusko
705 Rymättylä – Rimito
738 Sauvo – Sagu
761 Somero
776 Suomensjärvi
784 Särkisalo – Finby
833 Taivassalo – Tövsala
838 Tarvasjoki
906 Vahto

918 Vehmaa
920 Velkua
923 Västanfjärd
979 Yläne

04 Satakunta – Satakunta

Kaupunkimaiset kunnat –
Urbana kommuner –
Urban municipalities
079 Harjavalta
609 Pori – Björneborg
684 Rauma – Raumo
886 Ulvila – Ulvsby

Taajaan asutut kunnat –
Tätortskommuner –
Semi-urban municipalities
050 Eura
102 Huittinen
214 Kankaanpää
271 Kokemäki – Kumo
531 Nakkila
537 Noormarkku – Norrmark

Maaseutumaiset kunnat –
Landsbygdskommuner –
Rural municipalities
051 Eurajoki – Euraåminne
099 Honkajoki
181 Jämijärvi
230 Karvia
254 Kiikoinen
262 Kiukainen
266 Kodisjoki
293 Kullaa
319 Köyliö – Kjulo
406 Lappi
413 Lavia
442 Luvia
484 Merikarvia – Sastmola
608 Pomarkku – Påmark
619 Punkalaidun
747 Siikainen
783 Säkylä
913 Vampula

05 Häme – Tavastland

Kaupunkimaiset kunnat –
Urbana kommuner –
Urban municipalities
061 Forssa
109 Hämeenlinna –
Tavastehus

694 Riihimäki

*Taajaan asutut kunnat –
Tätortskommuner –
Semi-urban municipalities*
082 Hattula
165 Janakkala

*Maaseutumaiset kunnat –
Landsbygdskommuner –
Rural municipalities*
083 Hauho
086 Hausjärvi
103 Humpila
169 Jokioinen – Jockis
210 Kalvola
401 Lammi
433 Loppi
692 Renko
834 Tammela
855 Tuulos
981 Ypäjä

06 Pirkanmaa – Birkaland

*Kaupunkimaiset kunnat –
Urbana kommuner –
Urban municipalities*
211 Kangasala
506 Mänttä
536 Nokia
604 Pirkkala – Birkala
837 Tampere – Tammerfors
864 Toijala
908 Valkeakoski
928 Viiala
980 Ylöjärvi

*Taajaan asutut kunnat –
Tätortskommuner –
Semi-urban municipalities*
108 Hämeenkyrö – Tavastkyro
418 Lempäälä
562 Orivesi
581 Parkano
912 Vammala

*Maaseutumaiset kunnat –
Landsbygdskommuner –
Rural municipalities*
143 Ikaalinen – Ikalis
177 Juupajoki
250 Kihniö
289 Kuhmalhti
299 Kuorevesi
303 Kuru

310 Kylmäkoski
439 Luopioinen
443 Längelmäki
493 Mouhijärvi
635 Pälkäne
702 Ruovesi
730 Sahalahti
772 Suodenniemi
887 Urjala
922 Vesilahti
932 Viljakkala
933 Vilppula
936 Virrat – Virdois
988 Äetsä

07 Päijät-Häme – Päijät-Häme

*Kaupunkimaiset kunnat –
Urbana kommuner –
Urban municipalities*
111 Heinola
398 Lahti – Lahtis

*Taajaan asutut kunnat –
Tätortskommuner –
Semi-urban municipalities*
016 Asikkala
098 Hollola
532 Nastola
560 Orimattila

*Maaseutumaiset kunnat –
Landsbygdskommuner –
Rural municipalities*
015 Artjärvi – Artsjö
081 Hartola
283 Hämeenkoski
316 Kärkölä
576 Padasjoki
781 Sysmä

08 Kymenlaakso – Kymmenedalen

*Kaupunkimaiset kunnat –
Urbana kommuner –
Urban municipalities*
075 Hamina – Fredrikshamn
285 Kotka
286 Kouvola
306 Kuusankoski

*Taajaan asutut kunnat –
Tätortskommuner –
Semi-urban municipalities*
754 Anjalankoski
909 Valkeala
917 Vehkalahti – Veckelax

*Maaseutumaiset kunnat –
Landsbygdskommuner –
Rural municipalities*
044 Elimäki
142 Iitti
163 Jaala
489 Miehikkälä
624 Pyhtää – Pyttis
935 Virolahti

09 Etelä-Karjala – Södra Karelen

*Kaupunkimaiset kunnat –
Urbana kommuner –
Urban municipalities*
153 Imatra
405 Lappeenranta –
Villmanstrand

*Taajaan asutut kunnat –
Tätortskommuner –
Semi-urban municipalities*
173 Joutseno

*Maaseutumaiset kunnat –
Landsbygdskommuner –
Rural municipalities*
416 Lemi
441 Luumäki
580 Parikkala
689 Rautjärvi
700 Ruokolahti
728 Saari
739 Savitaipale
775 Suomenniemi
831 Taipalsaari
891 Uukuniemi
978 Ylämaa

10 Etelä-Savo – Södra Savolax

*Kaupunkimaiset kunnat –
Urbana kommuner –
Urban municipalities*
491 Mikkeli – S:t Michel
593 Pieksämäki
740 Savonlinna – Nyslott

*Taajaan asutut kunnat –
Tätortskommuner –
Semi-urban municipalities*
507 Mäntyharju

*Maaseutumaiset kunnat –
Landsbygdskommuner –
Rural municipalities*
014 Anttola
046 Enonkoski
085 Haukivuori
090 Heinävesi
097 Hirvensalmi
171 Joroinen – Jorois
178 Juva
184 Jäppilä
212 Kangaslampi
213 Kangasniemi
246 Kerimäki
492 Mikkelin mlk –
S:t Michels lk
588 Pertunmaa
594 Pieksämäen mlk –
Pieksämäki lk
618 Punkaharju
623 Puumala
681 Rantasalmi
696 Ristiina
741 Savonranta
768 Sulkava
937 Virtasalmi

11 Pohjois-Savo – Norra Savolax

*Kaupunkimaiset kunnat –
Urbana kommuner –
Urban municipalities*
140 Iisalmi – Idensalmi
297 Kuopio
915 Varkaus

*Taajaan asutut kunnat –
Tätortskommuner –
Semi-urban municipalities*
749 Siilinjärvi
778 Suonenjoki

*Maaseutumaiset kunnat –
Landsbygdskommuner –
Rural municipalities*
174 Juankoski
204 Kaavi
227 Karttula
239 Keitele

263 Kiuruvesi
402 Lapinlahti
420 Leppävirta
476 Maaninka
534 Nilsiä
595 Pielavesi
686 Rautalampi
687 Rautavaara
762 Sonkajärvi
844 Tervo
857 Tuusniemi
916 Varpaisjärvi
919 Vehmersalmi
921 Vesanto
925 Vieremä

12 Pohjois-Karjala – Norra Karelen

*Kaupunkimaiset kunnat –
Urbana kommuner –
Urban municipalities*
167 Joensuu

*Taajaan asutut kunnat –
Tätortskommuner –
Semi-urban municipalities*
422 Lieksa
541 Nurmes
309 Outokumpu

*Maaseutumaiset kunnat –
Landsbygdskommuner –
Rural municipalities*

045 Eno
146 Ilomantsi – Ilomants
176 Juuka
248 Kesälahti
251 Kiihtelysvaara
260 Kitee
276 Kontiolahti
426 Liperi
607 Polvijärvi
632 Pyhäselkä
707 Rääkkylä
848 Tohmajärvi
856 Tuupovaara
911 Valtimo
943 Värtsilä

13 Keski-Suomi – Mellersta Finland

*Kaupunkimaiset kunnat –
Urbana kommuner –
Urban municipalities*
179 Jyväskylä
180 Jyväskylän mlk –
Jyväskylä lk
774 Suolahti

*Taajaan asutut kunnat –
Tätortskommuner –
Semi-urban municipalities*
182 Jämsä
183 Jämsänkoski
249 Keuruu
410 Laukaa
500 Murame
992 Äänekoski

*Maaseutumaiset kunnat –
Landsbygdskommuner –
Rural municipalities*

077 Hankasalmi
172 Joutsa
216 Kannonkoski
226 Karstula
256 Kinnula
265 Kivijärvi
275 Konnevesi
277 Korpilahti
291 Kuhmoinen
312 Kyyjärvi
415 Leivonmäki
435 Luhanka
495 Multia
592 Petäjävesi
601 Pihtipudas
633 Pylkönmäki
729 Saarijärvi
770 Sumiainen
850 Toivakka
892 Uurainen
931 Viitasaari

14 Etelä-Pohjanmaa – Södra Österbotten

*Kaupunkimaiset kunnat –
Urbana kommuner –
Urban municipalities*
743 Seinäjoki

*Taajaan asutut kunnat –
Tätortskommuner –
Semi-urban municipalities*
005 Alajärvi
145 Ilmajoki
232 Kauhajoki
233 Kauhava
301 Kurikka
408 Lapua – Lappo
544 Nurmo

*Maaseutumaiset kunnat –
Landsbygdskommuner –
Rural municipalities*

004 Alahärmä
010 Alavus
052 Evijärvi
151 Isojoki – Storå
164 Jalasjärvi
175 Jurva
218 Karijoki – Bötom
281 Korttesjärvi
300 Kuortane
403 Lappajärvi
414 Lehtimäki
589 Peräseinäjoki
759 Soini
846 Teuva – Östermark
863 Töysä
934 Vimpeli
971 Ylihärmä
975 Ylistaro
989 Ähtäri – Etseri

15 Vaasan rannikkoseutu – Vasa kustregion

*Kaupunkimaiset kunnat –
Urbana kommuner –
Urban municipalities*

231 Kaskinen – Kaskö
598 Pietarsaari – Jakobstad
905 Vaasa – Vasa

*Taajaan asutut kunnat –
Tätortskommuner –
Semi-urban municipalities*

399 Laihia – Laihela
499 Mustasaari – Korsholm

*Maaseutumaiset kunnat –
Landsbygdskommuner –
Rural municipalities*

152 Isokyrö – Storkyro
280 Korsnäs

287 Kristiinankaupunki –
Kristinestad
288 Kruunupyö – Kronoby
440 Luoto – Larsmo
475 Maalahti – Malax
479 Maksamaa – Maxmo
545 Närpiö – Närpes
559 Oravainen – Oravais
599 Pedersören kunta –
Pedersöre
893 Uusikaarlepyy – Nykarleby
942 Vähäkyrö – Lillkyro
944 Vöyri – Vörå

16 Keski-Pohjanmaa – Mellersta Österbotten

*Kaupunkimaiset kunnat –
Urbana kommuner –
Urban municipalities*
272 Kokkola – Karleby

*Taajaan asutut kunnat –
Tätortskommuner –
Semi-urban municipalities*
217 Kannus

*Maaseutumaiset kunnat –
Landsbygdskommuner –
Rural municipalities*
074 Halsua
095 Himanka
236 Kaustinen – Kaustby
315 Kälviä – Kelviä
421 Lestijärvi
429 Lohtaja – Lochteå
584 Perho
849 Toholampi
885 Ullava
924 Veteli – Vetil

17 Pohjois-Pohjanmaa – Norra Österbotten

*Kaupunkimaiset kunnat –
Urbana kommuner –
Urban municipalities*
084 Haukipudas
244 Kempele
564 Oulu – Uleåborg
567 Oulunsalo
678 Raahe – Brahestad

*Taajaan asutut kunnat –
Tätortskommuner –
Semi-urban municipalities*

069 Haapajärvi
071 Haapavesi
139 Ii
208 Kalajoki
305 Kuusamo
494 Muhos
535 Nivala
563 Oulainen
582 Pattijoki
977 Ylivieska

*Maaseutumaiset kunnat –
Landsbygdskommuner –
Rural municipalities*

009 Alavieska
072 Hailuoto – Karlö
247 Kestilä
255 Kiiminki
292 Kuivaniemi
317 Kärsämäki
425 Liminka – Limingo
436 Lumijoki
483 Merijärvi
603 Piippola
615 Pudasjärvi
617 Pulkkiila
625 Pyhäjoki
626 Pyhäjärvi
630 Pyhäntä
682 Rantsila
691 Reisjärvi
708 Ruukki
746 Sievi
748 Siikajoki
832 Taivalkoski
841 Temmes
859 Tyrnävä
889 Utajärvi
926 Vihanti
972 Yli-Ii
973 Ylikiminki

18 Kainuu – Kajanaland

*Kaupunkimaiset kunnat –
Urbana kommuner –
Urban municipalities*

205 Kajaani – Kajana

*Maaseutumaiset kunnat –
Landsbygdskommuner –
Rural municipalities*

105 Hyrynsalmi
290 Kuhmo
578 Paltamo
620 Puolanka
697 Ristijärvi
765 Sotkamo
777 Suomussalmi
785 Vaala
940 Vuolijoki

19 Lappi – Lappland

*Kaupunkimaiset kunnat –
Urbana kommuner –
Urban municipalities*

240 Kemi
698 Rovaniemi
851 Tornio – Tomeä

*Taajaan asutut kunnat –
Tätortskommuner –
Semi-urban municipalities*

320 Kemijärvi
241 Kemina
699 Rovaniemen mlk –
Rovaniemi lk

*Maaseutumaiset kunnat –
Landsbygdskommuner –
Rural municipalities*

047 Enontekiö – Enontekis
148 Inari – Enare
261 Kittilä
273 Kolari
498 Muonio
583 Pelkosenniemi
854 Pello
614 Posio
683 Ranua
732 Salla
742 Savukoski
751 Simo
758 Sodankylä
845 Tervola
890 Utsjoki
976 Ylitornio – Övertorneå

21 Ahvenanmaa – Åland

Kaupunkimaiset kunnat –

Urbana kommuner –

Urban municipalities

478 Maarianhamina –
Mariehamn

Maaseutumaiset kunnat –

Landsbygdskommuner –

Rural municipalities

035 Brändö

043 Eckerö

060 Finström

062 Föglö

065 Geta

076 Hammarland

170 Jomala

295 Kumlinge

318 Kökar

417 Lemland

438 Lumparland

736 Saltvik

766 Sottunga

771 Sund

941 Vårdö

Taulukko 11. Kunnat läänin ja kuntamuodon mukaan

Tabell 11. Kommunerna efter län och kommunform

Table 11. Municipalities by province and type of municipality

Lääni – Län – Province

Kuntamuoto – Kommunform –

Type of municipality

Kunnat - Kommunerna -

Municipalities

1 Etelä-Suomen – Södra

Finlands – Southern Finland

Kaupungit – Städer –

Urban municipalities

754 Anjalankoski

049 Espoo – Esbo

061 Forssa

075 Hamina – Fredrikshamn

078 Hanko – Hangö

111 Heinola

091 Helsinki – Helsingfors

106 Hyvinkää – Hyvinge

109 Hämeenlinna –

Tavastehus

153 Imatra

186 Järvenpää – Träskända

220 Karjaa – Karis

224 Karkkila – Högfors

235 Kauniainen – Grankulla

245 Kerava – Kervo

285 Kotka

286 Kouvola

306 Kuusankoski

398 Lahti – Lahtis

405 Lappeenranta –

Villmanstrand

444 Lohja – Lojo

434 Loviisa – Lovisa

560 Orimattila

638 Porvoo – Borgå

694 Riihimäki

835 Tammisaari – Ekenäs

092 Vantaa – Vanda

Muut kunnat – Övriga kommuner –

Other municipalities

015 Artjärvi – Artsjö

016 Asikkala

018 Askola

044 Elimäki

081 Hartola

082 Hattula

083 Hauho

086 Hausjärvi

098 Hollola

103 Humppila

283 Hämeenkoski

142 Iitti

149 Inkoo – Ingå

163 Jaala

165 Janakkala

169 Jokioinen – Jockis

173 Joutseno

210 Kalvola

223 Karjalohja – Karislojo

257 Kirkkonummi – Kyrkslätt

316 Kärkölä

401 Lammi

407 Lapinjärvi – Lapträsk

416 Lemi

424 Liljendal

433 Loppi

441 Luumäki

489 Miehikkälä

504 Myrskylä – Mörskom

505 Mäntsälä

532 Nastola

540 Nummi-Pusula

543 Nummijärvi

576 Padasjoki

580 Parikkala

585 Pernaja – Pernå

606 Pohja – Pojo

611 Pornainen – Borgnäs

616 Pukkila

624 Pyhtää – Pyttis

689 Rautjärvi

692 Renko

700 Ruokolahti

701 Ruotsinpyhtää – Strömfors

728 Saari

737 Sammatti

739 Savitaipale

753 Sipoo – Sibbo

755 Siuntio – Sjundeå
775 Suomenniemi
781 Sysmä
831 Taipalsaari
834 Tammela
855 Tuulos
858 Tuusula – Tusby
891 Uukuniemi
909 Valkeala
917 Vehkalahti – Veckelax
927 Vihti – Vichtis
935 Virolahti
978 Ylämaa
981 Ypäjä

2 Länsi-Suomen – Västra Finlands – Western Finland

Kaupungit – Städer – Urban municipalities

005 Alajärvi
010 Alavus
079 Harjavalta
102 Huittinen
143 Ikaalinen – Ikalis
179 Jyväskylän
182 Jämsä
183 Jämsänkoski
202 Kaarina – S:t Karins
214 Kankaanpää
217 Kannus
231 Kaskinen – Kaskö
233 Kauhava
249 Keuruu
271 Kokemäki – Kumo
272 Kokkola – Karleby
287 Kristiinankaupunki –
Kristinestad
301 Kurikka
400 Laitila
408 Lapua – Lappo
430 Loimaa
506 Mänttä
529 Naantali – Nådendal
536 Nokia
545 Närpiö – Närpes
562 Orivesi
577 Paimio – Pemar
573 Parainen – Pargas
581 Parkano
598 Pietarsaari – Jakobstad
609 Pori – Björneborg
680 Raisio – Reso
684 Rauma – Raumo

729 Saarijärvi
734 Salo
743 Seinäjoki
761 Somero
774 Suolahti
837 Tampere – Tammerfors
864 Toijala
853 Turku – Åbo
893 Uusikaarlepyy – Nykarleby
895 Uusikaupunki – Nystad
905 Vaasa – Vasa
908 Valkeakoski
912 Vammala
931 Viitasaari
936 Virrat – Virdois
989 Ähtäri – Etseri
992 Äänekoski

Muut kunnat – Övriga kommuner – Other municipalities

004 Alahärmä
006 Alastaro
017 Askainen – Villnäs
019 Aura
040 Dragsfjärd
050 Eura
051 Eurajoki – Euraåminne
052 Evijärvi
073 Halikko
074 Halsua
077 Hankasalmi
095 Himanka
099 Honkajoki
101 Houtskari – Houtskär
108 Hämeenkyrö – Tavastkyro
145 Ilmajoki
150 Iniö
151 Isojoki – Storå
152 Isokyrö – Storkyro
164 Jalasjärvi
172 Joutsa
175 Jurva
177 Juupajoki
180 Jyväskylän mlk –
Jyväskylä lk
181 Jämijärvi
211 Kangasala
216 Kannonkoski
218 Karijoki – Bötom
219 Karinainen
226 Karstula
230 Karvia
232 Kauhajoki
236 Kaustinen – Kaustby

- 243 Kemiö – Kimito
 250 Kihniö
 252 Kiikala
 254 Kiikoinen
 256 Kinnula
 259 Kisko
 262 Kiukainen
 265 Kivijärvi
 266 Kodisjoki
 275 Konnevesi
 277 Korpilahti
 279 Korppoo – Korpo
 280 Korsnäs
 281 Korttesjärvi
 284 Koski TI
 288 Kruunupyö – Kronoby
 289 Kuhmalahti
 291 Kuhmoinen
 293 Kullaa
 299 Kuorevesi
 300 Kuortane
 303 Kuru
 304 Kustavi – Gustavs
 308 Kuusjoki
 310 Kylmäkoski
 312 Kyyjärvi
 315 Kälviä – Kelviä
 319 Köyliö – Kjölo
 399 Laihia – Laihela
 403 Lappajärvi
 406 Lappi
 410 Laukaa
 413 Lavia
 414 Lehtimäki
 415 Leivonmäki
 418 Lempäälä
 419 Lemu
 421 Lestijärvi
 423 Lieto – Lundo
 429 Lohtaja – Lochtea
 431 Loimaan kunta –
 Loimaa kommun
 435 Luhanka
 439 Luopioinen
 440 Luoto – Larsmo
 442 Luvia
 443 Längelmäki
 475 Maalahti – Malax
 479 Maksamaa – Maxmo
 480 Marttila
 481 Masku
 482 Mellilä
 484 Merikarvia – Sastmola
 485 Merimasku
 490 Mietoinen
 493 Mouhijärvi
 495 Multia
 499 Mustasaari – Korsholm
 500 Muurame
 501 Muurla
 503 Mynämäki
 531 Nakkila
 533 Nauvo – Nagu
 537 Noormarkku – Norrmark
 538 Nousiainen – Nousis
 544 Nurmo
 559 Oravainen – Oravais
 561 Oripää
 599 Pedersören kunta –
 Pedersöre
 584 Perho
 586 Perniö – Bjämä
 587 Perteli
 589 Peräseinäjoki
 592 Petäjävesi
 601 Pihtipudas
 602 Piikkiö – Pikis
 604 Pirkkala – Birkala
 608 Pomarkku – Pärmark
 619 Punkalaidun
 631 Pyhäranta
 633 Pylkönmäki
 635 Pälkäne
 636 Pöytyä
 702 Ruovesi
 704 Rusko
 705 Rymättylä – Rimito
 730 Sahalahti
 738 Sauvo – Sagu
 747 Siikainen
 759 Soini
 770 Sumiainen
 772 Suodenniemi
 776 Suomensjärvi
 783 Säkylä
 784 Särkisalo – Finby
 833 Taivassalo – Tövsala
 838 Tarvasjoki
 846 Teuva – Östermark
 849 Toholampi
 850 Toivakka
 863 Töysä
 885 Ullava
 886 Ulvila – Ulvsby
 887 Urjala
 892 Uurainen
 906 Vahto
 913 Vampula

918 Vehmaa
920 Velkua
922 Vesilahti
924 Veteli – Vetil
928 Viiala
932 Viljakkala
933 Vilppula
934 Vimpeli
942 Vähäkylä – Lillkyro
923 Västanfjärd
944 Vöyri – Vörå
971 Ylihärmä
975 Ylistaro
979 Yläne
980 Ylöjärvi
988 Äetsä

3 Itä-Suomen – Östra Finlands Eastern Finland

Kaupungit – Städer – Urban municipalities

140 Iisalmi – Idensalmi
167 Joensuu
260 Kitee
263 Kiuruvesi
297 Kuopio
422 Lieksa
491 Mikkeli – S:t Michel
541 Nurmes
309 Outokumpu
593 Pieksämäki
740 Savonlinna – Nyslott
778 Suonenjoki
915 Varkaus

Muut kunnat – Övriga kommuner – Other municipalities

014 Antola
045 Eno
046 Enonkoski
085 Haukivuori
090 Heinävesi
097 Hirvensalmi
146 Ilomantsi – Ilomants
171 Joroinen – Jorois
174 Juankoski
176 Juuka
178 Juva
184 Jäppilä
204 Kaavi
212 Kangaslampi
213 Kangasniemi
227 Karttula

239 Keitele
246 Kerimäki
248 Kesälahti
251 Kihtelysvaara
276 Kontiolahti
402 Lapinlahti
420 Leppävirta
426 Liperi
476 Maaninka
492 Mikkelin mlk –
S:t Michels lk
507 Mäntyharju
534 Nilsiä
588 Pertunmaa
594 Pieksämäen mlk –
Pieksämäki lk
595 Pielavesi
607 Polvijärvi
618 Punkaharju
623 Puumala
632 Pyhäselkä
681 Rantasalmi
686 Rautalampi
687 Rautavaara
696 Ristiina
707 Rääkkylä
741 Savonranta
749 Siilinjärvi
762 Sonkajärvi
768 Sulkava
844 Tervo
848 Tohmajärvi
856 Tuupovaara
857 Tuusniemi
911 Valtimo
916 Varpaisjärvi
919 Vehmersalmi
921 Vesanto
925 Vieremä
937 Virtasalmi
943 Värtsilä

4 Oulun – Uleåborgs – Oulu

Kaupungit – Städer –

Urban municipalities

- 069 Haapajärvi
- 071 Haapavesi
- 205 Kajaani – Kajana
- 290 Kuhmo
- 535 Nivala
- 563 Oulainen
- 564 Oulu – Uleåborg
- 626 Pyhäjärvi
- 678 Raahе – Brahestad
- 977 Ylivieska

Muut kunnat – Övriga kommuner –

Other municipalities

- 009 Alavieska
- 072 Hailuoto – Karlö
- 084 Haukipudas
- 105 Hyyrynsalmi
- 139 Ii
- 208 Kalajoki
- 244 Kempele
- 247 Kestilä
- 255 Kiiminki
- 292 Kuivaniemi
- 305 Kuusamo
- 317 Kärsämäki
- 425 Liminka – Limingo
- 436 Lumijoki
- 483 Merijärvi
- 494 Muhos
- 567 Oulunsalo
- 578 Paltamo
- 582 Pattijoki
- 603 Piippola
- 615 Pudasjärvi
- 617 Pulkmila
- 620 Puolanka
- 625 Pyhäjoki
- 630 Pyhäntä
- 682 Rantsila
- 691 Reisjärvi
- 697 Ristijärvi
- 708 Ruukki
- 746 Sievi
- 748 Siikajoki
- 765 Sotkamo
- 777 Suomussalmi
- 832 Taivalkoski
- 841 Temmes
- 859 Tyrnävä
- 889 Utajärvi

- 785 Vaala
- 926 Vihanti
- 940 Vuolijoki
- 972 Yli-Ii
- 973 Ylikiminki

5 Lapin – Lapplands – Lapland

Kaupungit – Städer –

Urban municipalities

- 240 Kemi
- 320 Kemijärvi
- 698 Rovaniemi
- 851 Tornio – Torneå

Muut kunnat – Övriga kommuner –

Other municipalities

- 047 Enontekiö – Enontekis
- 148 Inari – Enare
- 241 Kemimaa
- 261 Kittilä
- 273 Kolari
- 498 Muonio
- 583 Pelkosenniemi
- 854 Pello
- 614 Posio
- 683 Ranua
- 699 Rovaniemen mlk –
Rovaniemi lk
- 732 Salla
- 742 Savukoski
- 751 Simo
- 758 Sodankylä
- 845 Tervola
- 890 Utsjoki
- 976 Ylitornio – Övertorneå

6 Ahvenanmaan – Ålands Åland

Kaupungit – Städer –

Urban municipalities

- 478 Maarianhamina –
Mariehamn

Muut kunnat – Övriga kommuner –

Other municipalities

- 035 Brändö
- 043 Eckerö
- 060 Finström
- 062 Föglö
- 065 Geta
- 076 Hammarland
- 170 Jomala
- 295 Kumlinge

318 Kökar
417 Lemland
438 Lumparland
736 Saltvik

766 Sottunga
771 Sund
941 Vårdö

Taulukko 12. Kunnat kielisuhteen mukaan

Tabell 12. Kommunerna efter språklig indelning

Table 12. Municipalities by language distribution

Kunta Kommun	Kielisuhte Språklig indelning	Language distribution
049 Espoo – Esbo	1	0 Yksikielinen suomenkielinen kunta
078 Hanko – Hangö	1	– Enspråkigt finsk kommun
091 Helsinki – Helsingfors	1	– Monolingual Finnish-speaking municipality
092 Vantaa – Vanda	1	
231 Kaskinen – Kaskö	1	1 Kaksikielinen kunta, enemmistön kieli on suomi – Tvåspråkig kommun med finska som flertalets språk – Bilingual municipality with Finnish-speaking majority
235 Kauniainen – Grankulla	1	
257 Kirkkonummi – Kyrkslätt	1	
272 Kokkola – Karleby	1	
407 Lapinjärvi – Lappträsk	1	
434 Loviisa – Lovisa	1	2 Yksikielinen ruotsinkielinen kunta – Enspråkigt svensk kommun – Monolingual Swedish-speaking municipality
444 Lohja – Lojo	1	
606 Pohja – Pojo	1	
624 Pyhtää – Pyttis	1	
638 Porvoo – Borgå	1	3 Kaksikielinen kunta, enemmistön kieli on ruotsi – Tvåspråkig kommun med svenska som flertalets språk – Bilingual municipality with Swedish-speaking majority
701 Ruotsinpyhtää – Strömfors	1	
755 Siuntio – Sjundeå	1	
784 Särkisalo – Finby	1	
853 Turku – Åbo	1	
905 Vaasa – Vasa	1	
035 Brändö	2	
043 Eckerö	2	
060 Finström	2	
062 Föglö	2	
065 Geta	2	
076 Hammarland	2	
101 Houtskari	2	
170 Jomala	2	
280 Korsnäs	2	
295 Kumlinge	2	

Kunta Kommun Municipality	Kiellsuhde Språklig indelning Language distribution
318 Kõkar	2
417 Lerland	2
438 Lumparland	2
440 Luoto – Larsmo	2
478 Maarianhamina – Mariehamn	2
479 Maksamaa – Maxmo	2
545 Närpiö – Närpes	2
736 Saltvik	2
766 Sottunga	2
771 Sund	2
941 Vårdö	2
040 Dragsfjärd	3
149 Inkoo – Ingå	3
150 Iniö	3
220 Karjaa – Karis	3
243 Kemiö – Kimito	3
279 Korppoo – Korpo	3
287 Kristiinankaupunki – Kristinestad	3
288 Kruunupyö –Kronoby	3
424 Liljendal	3
475 Maalahti – Malax	3
499 Mustasaari – Korsholm	3
533 Nauvo – Nagu	3
559 Oravainen – Oravais	3
573 Parainen – Pargas	3
585 Pernaja – Pernå	3
598 Pietarsaari – Jakobstad	3
599 Pedersören kunta – Pedersöre	3
753 Sipoo – Sibbo	3
835 Tammisaari – Ekenäs	3
893 Uusikaarlepyy – Nykarleby	3
923 Västanfjärd	3

Kunta
Kommun
Municipality

Kielisuhde
Språklig
indelning
Language
distribution

944 Vöyri – Vörå
Muut kunnat

3
0

Liite 1. Lakkautetut kunnat aakkosjärjestyksessä
Bilaga 1. Upplösta kommuner i alfabetisk ordning
Appendix 1. Abolished municipalities in alphabetical order

Lakkautettu kunta Upplöst kommun Abolished municipality	Ajankohta Tidpunkt Point in time	Liitoskunna / Liitoskunnat Inkorporerad i kommun / kommuner Annexed municipality / municipalities
001 Ahlainen	1.1.1972	609 Pori – Björneborg
002 Aitolahti	1.1.1966	837 Tampere – Tammerfors
003 Akaa	1.1.1946	310 Kylmäkoski 788 Sääksmäki 864 Toijala 928 Viiala
007 Alatomio – Nedertorneå	1.1.1973	851 Tomio – Tomeå
008 Alaveteli – Nedervetil	1.1.1969	288 Kruunupyy – Kronoby
011 Angelniemi	1.1.1967	073 Halikko
012 Anjala	1.1.1975	754 Anjalankoski
013 Antrea	19.9.1944	Luovutetulla alueella
032 Bergö	1.1.1973	475 Maalahti – Malax
033 Björköby	1.1.1973	499 Mustasaari – Korsholm
034 Bromarv	1.1.1977	078 Hanko – Hangö 842 Tenhola – Tenala
039 Degerby	1.1.1946	149 Inkoo – Ingå
048 Eräjärvi	1.1.1973	562 Orivesi
068 Haaga – Haga	1.1.1946	091 Helsinki – Helsingfors
070 Haapasaari – Aspö	1.1.1974	285 Kotka
080 Harlu	19.9.1944	Luovutetulla alueella
087 Heinjoki	19.9.1944	Luovutetulla alueella
088 Heinola	1.1.1997	111 Heinola
089 Heinolan mlk – Heinola lk	1.1.1997	111 Heinola
093 Hiitola	19.9.1944	Luovutetulla alueella
094 Hiittinen – Hitis	1.1.1969	040 Dragsfjärd
096 Hinnerjoki	1.1.1970	050 Eura
100 Honkilahti	1.1.1970	050 Eura
104 Huopalahti – Hoplaks	1.1.1946	091 Helsinki – Helsingfors
107 Hyvinkään mlk – Hyvinge lk	1.1.1969	106 Hyvinkää – Hyvinge
110 Hämeenlinnan mlk – Tavastehus lk	1.1.1948	109 Hämeenlinna – Tavastehus
141 Iisalmen mlk – Iisalmi lk	1.1.1970	140 Iisalmi – Idensalmi
144 Ikaalinen	1.1.1972	143 Ikaalinen – Ikalis
147 Impilahti	19.9.1944	Luovutetulla alueella

Lakkautettu kunta Upplöst kommun Abolished municipality	Ajankohta Tidpunkt Point in time	Liitoskunta / Liitoskunnat Inkorporerad i kommun / kommuner Annexed municipality / municipalities
162 Jaakkima	19.9.1944	Luovutetulla alueella
166 Jepua – Jeppo	1.1.1975	893 Uusikaarlepyy – Nykarleby
168 Johannes	19.9.1944	Luovutetulla alueella
185 Jääski	1.1.1948	153 Imatra 173 Joutseno 700 Ruokolahti
203 Kaarlela – Karleby	1.1.1977	272 Osa kunnasta luovutetulla alueella Kokkola – Karleby 315 Kälviä – Kelviä
206 Kajaanin mlk – Kajaani lk	1.1.1977	205 Kajaani – Kajana
207 Kaksikerta	1.1.1968	853 Turku – Åbo
209 Kalanti	1.1.1993	895 Uusikaupunki – Nystad
215 Kanneljärvi	19.9.1944	Luovutetulla alueella
201 Karhula	1.1.1977	285 Kotka
221 Karjaan mlk – Karis lk	1.1.1969	220 Karjaa – Karis
222 Karjala	1.1.1977	503 Mynämäki
225 Karkku	1.1.1973	912 Vammala
228 Karuna	1.1.1969	738 Sauvo – Sagu
229 Karunki	1.1.1973	851 Tornio – Torneå
234 Kaukola	19.9.1944	Luovutetulla alueella
237 Kauvatsa	1.1.1969	271 Kokemäki – Kumo
238 Keikyä	1.1.1981	988 Äetsä
242 Kemijärven mlk – Kemijärvi lk	1.1.1973	320 Kemijärvi
253 Kiikka	1.1.1981	988 Äetsä
258 Kirvu	19.9.1944	Luovutetulla alueella
264 Kivennapa	19.9.1944	Luovutetulla alueella
267 Kojjärvi	1.1.1969	061 Forssa 887 Urjala
268 Koivisto	19.9.1944	Luovutetulla alueella
269 Koiviston mlk – Koivisto lk	19.9.1944	Luovutetulla alueella
270 Koivulahti – Kvevlax	1.1.1973	499 Mustasaari – Korsholm
274 Konginkangas	1.1.1993	992 Äänekoski
278 Korpiselkä	1.1.1946	856 Tuupovaara Osa kunnasta luovutetulla alueella
282 Koskenpää	1.1.1969	183 Jämsänkoski
294 Kulosaaren huvilakaupunki – Brändö villastad	1.1.1946	091 Helsinki – Helsingfors
296 Kuolemajärvi	19.9.1944	Luovutetulla alueella
298 Kuopion mlk – Kuopio lk	1.1.1969	297 Kuopio 749 Siilinjärvi
302 Kurkijoki	19.9.1944	Luovutetulla alueella

Lakkautettu kunta Uplöst kommun Abolished municipality	Ajankohta Tidpunkt Point in time	Liitoskunta / Liitoskunnat Inkorporerad i kommun / kommuner Annexed municipality / municipalities
307 Kuusisto – Kustö	1.1.1946	202 Kaarina – S:t Karins
311 Kymi – Kymmene	1.1.1977	285 Kotka
321 Kyyrölä	1.1.1934	497 Muolaa
314 Käkisalmen mlk – Kexholms lk	19.9.1944	Luovutetulla alueella
313 Käkisalmi – Kexholm	19.9.1944	Luovutetulla alueella
397 Lahdenpohja	19.9.1944	Luovutetulla alueella
404 Lappee	1.1.1967	405 Lappeenranta – Villmanstrand
409 Lapväärtti – Lappfjärd	1.1.1973	287 Kristiinankaupunki – Kristinestad
411 Lauritsala	1.1.1967	405 Lappeenranta – Villmanstrand
412 Lavansaari	19.9.1944	Luovutetulla alueella
427 Lohja – Lojo	1.1.1997	444 Lohja – Lojo
428 Lohjan kunta – Lojo kommun	1.1.1997	444 Lohja – Lojo
432 Lokalahti	1.1.1981	895 Uusikaupunki – Nystad
437 Lumivaara	19.9.1944	Luovutetulla alueella
477 Maaria – S:t Marie	1.1.1967	853 Turku – Åbo
486 Messukylä	1.1.1947	837 Tampere – Tammerfors
487 Metsämaa	1.1.1976	431 Loimaan kunta – Loimaa kommun
488 Metsäpirtti	19.9.1944	Luovutetulla alueella
496 Munsala	1.1.1975	893 Uusikaarlepyy – Nykarleby
497 Muolaa	19.9.1944	Luovutetulla alueella
502 Muuruvesi	1.1.1971	174 Juankoski
530 Naantalin mlk – Nådendals lk	1.1.1964	529 Naantali – Nådental
539 Nuijamaa	1.1.1989	405 Lappeenranta – Villmanstrand
540 Nummi	1.1.1981	540 Nummi-Pusula
542 Nurmeksen mlk – Nurmes lk	1.1.1973	541 Nurmes
565 Outujoki	1.1.1965	084 Haukipudas 244 Kempele 255 Kiiminki 564 Oulu – Uleåborg 567 Oulunsalo 859 Tyrnävä 889 Utajärvi 973 Ylikiiminki
566 Oulunkylä – Äggelby	1.1.1946	091 Helsinki – Helsingfors
574 Paattinen	1.1.1973	853 Turku – Åbo
575 Paavola	1.1.1973	708 Ruukki
579 Paraisten mlk – Pargas lk	1.1.1967	573 Parainen – Pargas
590 Petolahti – Petalax	1.1.1973	475 Maalahti – Malax
591 Petsamo	19.9.1944	Luovutetulla alueella

Lakkautettu kunta Upplöst kommun Abolished municipality	Ajankohta Tidpunkt Point in time	Liitoskunta / Liitoskunnat Inkorporerad i kommun / kommuner Annexed municipality / municipalities
596 Pielisensuu	1.1.1954	167 Joensuu
597 Pielisjärvi	1.1.1973	422 Lieksa
600 Pihlajavesi	1.1.1969	249 Keuruu
994 Pirkkala	1.1.1922	536 Nokia
		604 Pirkkala – Birkala
605 Pirttikylä – Pörtom	1.1.1973	545 Närpiö – Närpes
637 Pohjaslahti	1.1.1973	933 Vilppula
		936 Virrat – Virdois
610 Porin mlk – Björneborgs lk	1.1.1967	609 Pori – Björneborg
612 Porvoo – Borgå	1.1.1997	638 Porvoo – Borgå
613 Porvoon mlk – Borgå lk	1.1.1997	638 Porvoo – Borgå
621 Purmo	1.1.1977	599 Pedersören kunta – Pedersöre
622 Pusula	1.1.1981	540 Nummi-Pusula
627 Pyhäjärvi UI – Pyhäjärvi Nyl I	1.1.1969	224 Karkkila – Högfors
628 Pyhäjärvi VI – Pyhäjärvi Vib I	19.9.1944	Luovutetulla alueella
629 Pyhämaa	1.1.1974	895 Uusikaupunki – Nystad
634 Pälkjärvi	1.1.1946	848 Tohmajärvi
679 Raippaluoto – Replot	1.1.1973	499 Mustasaari – Korsholm
685 Rauman mlk – Raumo lk	1.1.1993	684 Rauma – Raumo
688 Rautio	1.1.1973	208 Kalajoki
690 Rautu	19.9.1944	Luovutetulla alueella
693 Revonlahti – Revolax	1.1.1973	708 Ruukki
695 Riistavesi	1.1.1973	297 Kuopio
703 Ruskeala	19.9.1944	Luovutetulla alueella
706 Räisälä	19.9.1944	Luovutetulla alueella
731 Sakkola	19.9.1944	Luovutetulla alueella
733 Salmi	19.9.1944	Luovutetulla alueella
735 Saloinen	1.1.1973	678 Raahe – Brahestad
744 Seinäjoen mlk – Seinäjoki lk	1.1.1959	743 Seinäjoki
745 Seiskari	19.9.1944	Luovutetulla alueella
750 Siipyy – Sideby	1.1.1973	287 Kristiinankaupunki – Kristinestad
752 Simpele	1.1.1973	689 Rautjärvi
756 Snappertuna	1.1.1977	220 Karjaa – Karis
		835 Tammisaari – Ekenäs
757 Soanlahti	19.9.1944	Luovutetulla alueella
760 Somerniemi	1.1.1977	761 Somero
763 Sortavala	19.9.1944	Luovutetulla alueella
764 Sortavalan mlk – Sortavala lk	19.9.1944	Luovutetulla alueella
767 Suistamo	19.9.1944	Luovutetulla alueella

Lakkautettu kunta Upplöst kommun Abolished municipality	Ajankohta Tidpunkt Point in time	Liitoskunta / Liitoskunnat Inkorporerad i kommun / kommuner Annexed municipality / municipalities
769 Sulva – Solf	1.1.1973	499 Mustasaari – Korsholm 905 Vaasa – Vasa
773 Suojärvi	19.9.1944	Luovutetulla alueella
779 Suoniemi	1.1.1973	536 Nokia
780 Suursaari	19.9.1944	Luovutetulla alueella
782 Säkkijärvi	1.1.1946	489 Miehikkälä 978 Ylämaa Osa kunnasta luovutetulla alueella
786 Säyneinen	1.1.1971	174 Juankoski
787 Säynätsalo	1.1.1993	179 Jyväskylää
788 Sääksmäki	1.1.1973	908 Valkeakoski
789 Sääminki	1.1.1973	618 Punkaharju 740 Savonlinna – Nyslott
836 Tammisaaren mlk – Ekenäs lk	1.1.1977	078 Hanko – Hangö 835 Tammisaari – Ekenäs
839 Teerijärvi – Terjärv	1.1.1969	288 Kruunupyö – Kronoby
840 Teisko	1.1.1972	837 Tampere – Tammerfors
842 Tenhola – Tenala	1.1.1993	835 Tammisaari – Ekenäs
843 Terijoki	19.9.1944	Luovutetulla alueella
847 Tiukka – Tjöck	1.1.1973	287 Kristiinankaupunki – Kristinestad
852 Tottijärvi	1.1.1976	536 Nokia
860 Tyrväntö	1.1.1971	082 Hattula
861 Tyrvää	1.1.1973	912 Vammala
862 Tytärsaari	19.9.1944	Luovutetulla alueella
888 Uskela	1.1.1967	734 Salo
894 Uudenkaarlepyyn mlk – Nykarleby lk	1.1.1975	893 Uusikaarlepyö – Nykarleby
896 Uusikaupungin mlk – Nystads lk	1.1.1969	895 Uusikaupunki – Nystad
897 Uusikirkko	19.9.1944	Luovutetulla alueella
907 Vahviala	1.1.1946	404 Lappee 978 Ylämaa Osa kunnasta luovutetulla alueella
910 Valkjärvi	19.9.1944	Luovutetulla alueella
914 Vanaja	1.1.1967	082 Hattula 109 Hämeenlinna – Tavastehus 165 Janakkala 692 Renko
929 Viipuri – Viborg	19.9.1944	Luovutetulla alueella
930 Viipurin mlk – Viborgs lk	19.9.1944	Luovutetulla alueella
938 Vuoksela	19.9.1944	Luovutetulla alueella
939 Vuoksenranta	19.9.1944	Luovutetulla alueella
974 Ylimarkku – Övermark	1.1.1973	545 Närpiö – Närpes

Lakkautettu kunta Upplöst kommun Abolished municipality	Ajankohta Tidpunkt Point in time	Liitoskunta / Liitoskunnat Inkorporerad i kommun / kommuner Annexed municipality / municipalities
990 Ähtävä – Esse	1.1.1977	599 Pedersören kunta – Pedersöre
991 Äyräpää	19.9.1944	Luovutetulla alueella
993 Äänekosken mlk – Äänekoski lk	1.1.1969	992 Äänekoski
997 Öja	1.1.1969	203 Kaarlela – Karleby

Liite 2. Lakkautetut kunnat lakkauttamisjärjestyksessä
Bilaga 2. Upplösta kommuner i den ordning de upplösts
Appendix 2. Abolished municipalities in order of abolition

Lakkautettu kunta Upplöst kommun Abolished municipality	Ajankohta Tidpunkt Point in time	Liitoskunta / Liitoskunnat Inkorporerad i kommun / kommuner Annexed municipality / municipalities
994 Pirkkala	1.1.1922	536 Nokia 604 Pirkkala – Birkala
321 Kyyrölä	1.1.1934	497 Muolaa
013 Antrea	19.9.1944	Luovutetulla alueella
080 Harlu	19.9.1944	Luovutetulla alueella
087 Heinjoki	19.9.1944	Luovutetulla alueella
093 Hiitola	19.9.1944	Luovutetulla alueella
147 Impilahti	19.9.1944	Luovutetulla alueella
162 Jaakkima	19.9.1944	Luovutetulla alueella
168 Johannes	19.9.1944	Luovutetulla alueella
215 Kanneljärvi	19.9.1944	Luovutetulla alueella
234 Kaukola	19.9.1944	Luovutetulla alueella
258 Kirvu	19.9.1944	Luovutetulla alueella
264 Kivennapa	19.9.1944	Luovutetulla alueella
268 Koivisto	19.9.1944	Luovutetulla alueella
269 Koiviston mlk – Koivisto lk	19.9.1944	Luovutetulla alueella
296 Kuolemajärvi	19.9.1944	Luovutetulla alueella
302 Kurkijoki	19.9.1944	Luovutetulla alueella
313 Käkisalmi – Kexholm	19.9.1944	Luovutetulla alueella
314 Käkisalmen mlk – Kexholms lk	19.9.1944	Luovutetulla alueella
397 Lahdenpohja	19.9.1944	Luovutetulla alueella
412 Lavansaari	19.9.1944	Luovutetulla alueella
437 Lumivaara	19.9.1944	Luovutetulla alueella
488 Metsäpirtti	19.9.1944	Luovutetulla alueella
497 Muolaa	19.9.1944	Luovutetulla alueella
591 Petsamo	19.9.1944	Luovutetulla alueella
628 Pyhäjärvi VI – Pyhäjärvi Vib I	19.9.1944	Luovutetulla alueella
690 Rautu	19.9.1944	Luovutetulla alueella
703 Ruskeala	19.9.1944	Luovutetulla alueella
706 Räisälä	19.9.1944	Luovutetulla alueella

Lakkautettu kunta Upplöst kommun Abolished municipality	Ajankohta Tidpunkt Point in time	Liitoskunta / Liitoskunnat Inkorporerad i kommun / kommuner Annexed municipality / municipalities
731 Sakkola	19.9.1944	Luovutetulla alueella
733 Salmi	19.9.1944	Luovutetulla alueella
745 Seiskari	19.9.1944	Luovutetulla alueella
757 Soanlahti	19.9.1944	Luovutetulla alueella
763 Sortavala	19.9.1944	Luovutetulla alueella
764 Sortavalan mlk – Sortavala lk	19.9.1944	Luovutetulla alueella
767 Suistamo	19.9.1944	Luovutetulla alueella
773 Suojärvi	19.9.1944	Luovutetulla alueella
780 Suursaari	19.9.1944	Luovutetulla alueella
843 Terijoki	19.9.1944	Luovutetulla alueella
862 Tytärsaari	19.9.1944	Luovutetulla alueella
897 Uusikirkko	19.9.1944	Luovutetulla alueella
910 Valkjärvi	19.9.1944	Luovutetulla alueella
929 Viipuri – Viborg	19.9.1944	Luovutetulla alueella
930 Viipurin mlk – Viborgs lk	19.9.1944	Luovutetulla alueella
938 Vuoksela	19.9.1944	Luovutetulla alueella
939 Vuoksenranta	19.9.1944	Luovutetulla alueella
991 Äyräpää	19.9.1944	Luovutetulla alueella
003 Akaa	1.1.1946	310 Kylmäkoski 788 Sääksmäki 864 Toijala 928 Viiala
039 Degerby	1.1.1946	149 Inkoo – Ingå
068 Haaga – Haga	1.1.1946	091 Helsinki – Helsingfors
104 Huopalahti – Hoplaks	1.1.1946	091 Helsinki – Helsingfors
278 Korpiselkä	1.1.1946	856 Tuupovaara Osa kunnasta luovutetulla alueella
294 Kulosaaren huvilakaupunki – Brändö villastad	1.1.1946	091 Helsinki – Helsingfors
307 Kuusisto – Kustö	1.1.1946	202 Kaarina – S:t Karins
566 Oulunkylä – Äggelby	1.1.1946	091 Helsinki – Helsingfors
634 Pälkjärvi	1.1.1946	848 Tohmajärvi
782 Säkkijärvi	1.1.1946	489 Miehikkälä 978 Ylämaa Osa kunnasta luovutetulla alueella
907 Vahviala	1.1.1946	404 Lappee 978 Ylämaa Osa kunnasta luovutetulla alueella

Lakkautettu kunta Upplöst kommun Abolished municipality	Ajankohta Tidpunkt Point in time	Liitoskunta / Liitoskunnat Inkorporerad i kommun / kommuner Annexed municipality / municipalities
486 Messukylä	1.1.1947	837 Tampere – Tammerfors
110 Hämeenlinnan mlk – Tavastehus lk	1.1.1948	109 Hämeenlinna – Tavastehus
185 Jääski	1.1.1948	153 Imatra 173 Joutseno 700 Ruokolahti Osa kunnasta luovutetulla alueella
596 Pielisensuu	1.1.1954	167 Joensuu
744 Seinäjoen mlk – Seinäjoki lk	1.1.1959	743 Seinäjoki
530 Naantalin mlk – Nådendals lk	1.1.1964	529 Naantali – Nådental
565 Oulujoki	1.1.1965	084 Haukipudas 244 Kempele 255 Kiiminki 564 Oulu – Uleåborg 567 Oulunsalo 859 Tymävä 889 Utajärvi 973 Ylikiiminki
002 Aitolahti	1.1.1966	837 Tampere – Tammerfors
011 Angelniemi	1.1.1967	073 Halikko
404 Lappee	1.1.1967	405 Lappeenranta – Villmanstrand
411 Lauritsala	1.1.1967	405 Lappeenranta – Villmanstrand
477 Maaria – S:t Marie	1.1.1967	853 Turku – Åbo
579 Paraisten mlk – Pargas lk	1.1.1967	573 Parainen – Pargas
610 Porin mlk – Björneborgs lk	1.1.1967	609 Pori – Björneborg
888 Uskela	1.1.1967	734 Salo
914 Vanaja	1.1.1967	082 Hattula 109 Hämeenlinna – Tavastehus 165 Janakkala 692 Renko
207 Kakskerta	1.1.1968	853 Turku – Åbo
008 Alaveteli – Nedervetil	1.1.1969	288 Kruunupyö – Kronoby
094 Hiittinen – Hitis	1.1.1969	040 Dragsfjärd
107 Hyvinkään mlk – Hyvinge lk	1.1.1969	106 Hyvinkää – Hyvinge
221 Karjaan mlk – Karis lk	1.1.1969	220 Karjaa – Karis
228 Karuna	1.1.1969	738 Sauvo – Sagu
237 Kauvatsa	1.1.1969	271 Kokemäki – Kumo
267 Koijärvi	1.1.1969	061 Forssa 887 Urjala
282 Koskenpää	1.1.1969	183 Jämsänkoski

Lakkautettu kunta Upplöst kommun Abolished municipality	Ajankohta Tidpunkt Point in time	Liitoskunta / Liitoskunnat Inkorporerad i kommun / kommuner Annexed municipality / municipalities
298 Kuopion mlk – Kuopio lk	1.1.1969	297 Kuopio 749 Siilinjärvi
600 Pihlajavesi	1.1.1969	249 Keuruu
627 Pyhäjärvi Ul – Pyhäjärvi Nyl I	1.1.1969	224 Karkkila – Högfors
839 Teerijärvi – Terjärv	1.1.1969	288 Kruunupyy – Kronoby
896 Uusikaupungin mlk – Nystads lk	1.1.1969	895 Uusikaupunki – Nystad
993 Äänekosken mlk – Äänekoski lk	1.1.1969	992 Äänekoski
997 Öja	1.1.1969	203 Kaarlela – Karleby
096 Hinnerjoki	1.1.1970	050 Eura
100 Honkilahti	1.1.1970	050 Eura
141 Iisalmen mlk – Iisalmi lk	1.1.1970	140 Iisalmi – Idensalmi
502 Muuruvesi	1.1.1971	174 Juankoski
786 Säyneinen	1.1.1971	174 Juankoski
860 Tyrvântö	1.1.1971	082 Hattula
001 Ahlainen	1.1.1972	609 Pori – Björneborg
144 Ikaalinen	1.1.1972	143 Ikaalinen – Ikalis
840 Teisko	1.1.1972	837 Tampere – Tammerfors
007 Alatomio – Nedertorneå	1.1.1973	851 Tornio – Torneå
032 Bergö	1.1.1973	475 Maalahti – Malax
033 Björköby	1.1.1973	499 Mustasaari – Korsholm
048 Eräjärvi	1.1.1973	562 Orivesi
225 Karkku	1.1.1973	912 Vammala
229 Karunki	1.1.1973	851 Tornio – Torneå
242 Kemijärven mlk – Kemijärvi lk	1.1.1973	320 Kemijärvi
270 Koivulahti – Kvevlax	1.1.1973	499 Mustasaari – Korsholm
409 Lapväärtti – Lappfjärd	1.1.1973	287 Kristiinankaupunki – Kristinestad
542 Numeksen mlk – Nurmes lk	1.1.1973	541 Nurmes
574 Paattinen	1.1.1973	853 Turku – Åbo
575 Paavola	1.1.1973	708 Ruukki
590 Petolahti – Petalax	1.1.1973	475 Maalahti – Malax
597 Pielisjärvi	1.1.1973	422 Lieksa
605 Pirttikylä – Pörtom	1.1.1973	545 Närpiö – Närpes
637 Pohjaslahti	1.1.1973	933 Vilppula 936 Virrat – Virdois
679 Raippaluoto – Replot	1.1.1973	499 Mustasaari – Korsholm

Lakkautettu kunta Upplöst kommun Abolished municipality	Ajankohta Tidpunkt Point in time	Litostakunta / Litostakunnat Inkorporerad i kommun / kommuner Annexed municipality / municipalities
688 Rautio	1.1.1973	208 Kalajoki
693 Revonlahti – Revolax	1.1.1973	708 Ruukki
695 Riistavesi	1.1.1973	297 Kuopio
735 Saloinen	1.1.1973	678 Raahe – Brahestad
750 Siipyy – Sideby	1.1.1973	287 Kristiinankaupunki – Kristinestad
752 Simpele	1.1.1973	689 Rautjärvi
769 Sulva – Sofl	1.1.1973	499 Mustasaari – Korsholm 905 Vaasa – Vasa
779 Suoniemi	1.1.1973	536 Nokia
788 Sääksmäki	1.1.1973	908 Valkeakoski
789 Sääminki	1.1.1973	618 Punkaharju 740 Savonlinna – Nyslott
847 Tiukka – Tjock	1.1.1973	287 Kristiinankaupunki – Kristinestad
861 Tyrvää	1.1.1973	912 Vammala
974 Ylimarkku – Övermark	1.1.1973	545 Närpiö – Närpes
070 Haapasaari – Aspö	1.1.1974	285 Kotka
629 Pyhämaa	1.1.1974	895 Uusikaupunki – Nystad
012 Anjala	1.1.1975	754 Anjalankoski
166 Jepua – Jeppo	1.1.1975	893 Uusikaarlepyy – Nykarleby
496 Munsala	1.1.1975	893 Uusikaarlepyy – Nykarleby
894 Uudenkaarlepyyn mlk – Nykarleby lk	1.1.1975	893 Uusikaarlepyy – Nykarleby
487 Metsämaa	1.1.1976	431 Loimaan kunta – Loimaa kommun
852 Tottijärvi	1.1.1976	536 Nokia
034 Bromarv	1.1.1977	078 Hanko – Hangö 842 Tenhola – Tenala
203 Kaarlela – Karleby	1.1.1977	272 Kokkola – Karleby 315 Kälviä – Kelviä
206 Kajaanin mlk – Kajaani lk	1.1.1977	205 Kajaani – Kajana
201 Karhula	1.1.1977	285 Kotka
222 Karjala	1.1.1977	503 Mynämäki
311 Kymi – Kymmene	1.1.1977	285 Kotka
621 Purmo	1.1.1977	599 Pedersören kunta – Pedersöre
756 Snappertuna	1.1.1977	220 Karjaa – Karis 835 Tammisaari – Ekenäs
760 Somerniemi	1.1.1977	761 Somero
836 Tammisaaren mlk – Ekenäs lk	1.1.1977	078 Hanko – Hangö 835 Tammisaari – Ekenäs

990	Ähtävä – Esse	1.1.1977	599	Pedersöre kunta – Pedersöre
238	Keikyä	1.1.1981	988	Äetsä
253	Kiikka	1.1.1981	988	Äetsä
432	Lokalahti	1.1.1981	895	Uusikaupunki – Nystad
540	Nummi	1.1.1981	540	Nummi-Pusula
622	Pusula	1.1.1981	540	Nummi-Pusula
539	Nuijamaa	1.1.1989	405	Lappeenranta – Villmanstrand
209	Kalanti	1.1.1993	895	Uusikaupunki – Nystad
274	Konginkangas	1.1.1993	992	Äänekoski
685	Rauman mlk – Raumo lk	1.1.1993	684	Rauma – Raumo
787	Säynätsalo	1.1.1993	179	Jyväskylä
842	Tenhola – Tenala	1.1.1993	835	Tammisaari – Ekenäs
088	Heinola	1.1.1997	111	Heinola
089	Heinolan mlk – Heinola lk	1.1.1997	111	Heinola
427	Lohja – Lojo	1.1.1997	444	Lohja – Lojo
428	Lohjan kunta – Lojo kommun	1.1.1997	444	Lohja – Lojo
612	Porvoo – Borgå	1.1.1997	638	Porvoo – Borgå
613	Porvoon mlk – Borgå lk	1.1.1997	638	Porvoo – Borgå

Liite 3. Kuntien nimenmuutokset aakkosjärjestyksessä
Bilaga 3. Kommunernas namnändringar i alfabetisk ordning
Appendix 3. Changed names of municipalities in alphabetical order

Muuttunut kunta Ändrad kommun Changed municipality	Ajankohta Tidpunkt Point in time	Uusi nimi Det nya namnet New name
010 Alavus – Alavo	1.1.1983	Alavus
047 Enontekiö	1.1.1983	Enontekiö – Enontekis
604 Etelä-Pirkkala	1.1.1938	Pirkkala
051 Eurajoki	1.1.1983	Eurajoki – Euraåminne
235 Grankulla	8.4.1949	Kauniainen – Grankulla
092 Helsingin mlk – Helsinge	1.1.1972	Vantaa – Vanda
099 Hongonjoki	1.1.1952	Honkajoki
140 Iisalmi	1.1.1983	Iisalmi – Idensalmi
143 Ikaalinen	1.1.1983	Ikaalinen – Ikalis
143 Ikaalisten mlk – Ikaalinsens lk	1.1.1972	Ikaalinen
169 Jokioinen	1.1.1983	Jokioinen – Jockis
171 Joroinen	1.1.1983	Joroinen – Jorois
178 Juva – Jockas	9.6.1965	Juva
186 Järvenpää	1.1.1983	Järvenpää – Träskända
205 Kajaani	1.1.1983	Kajaani – Kajana
224 Karkkila	1.1.1983	Karkkila – Högfors
241 Kemin mlk – Kemi lk	1.1.1979	Keminmaa
272 Kokkola – Gamlakarleby	1.1.1977	Kokkola – Karleby
283 Koski HI	1.1.1995	Hämeenkoski
290 Kuhmoniemi	1.1.1937	Kuhmo
732 Kuolajärvi	1.1.1936	Salla
309 Kuusjärvi	1.1.1968	Outokumpu
315 Kälviä	1.1.1983	Kälviä – Kelviä
398 Lahti	1.1.1983	Lahti – Lahtis
399 Laihia	1.1.1983	Laihia – Laihela
423 Lieto	1.1.1983	Lieto – Lundo
425 Liminka	1.1.1983	Liminka – Limingo
426 Liperi – Libelits	9.6.1965	Liperi
428 Lohjan mlk – Lojo lk	1.1.1978	Lohjan kunta – Lojo kommun

Muuttunut kunta Ändrad kommun Changed municipality	Ajankohta Tidpunkt Point in time	Uusi nimi Det nya namnet New name
429 Lohtaja	1.1.1983	Lohtaja – Lochteä
431 Loimaan mlk – Loimaa lk	1.1.1978	Loimaan kunta – Loimaa kommun
475 Maalahti – Malaks	9.6.1965	Maalahti – Malax
479 Maksamaa – Maksmo	9.6.1965	Maksamaa – Maxmo
484 Merikarvia	1.1.1983	Merikarvia – Sastmola
498 Muonionniska	9.8.1923	Muonio
499 Mustasaari	23.4.1927	Mustasaari – Korsholm
503 Mynämäki – Virmo	9.6.1965	Mynämäki
538 Nousiainen	1.1.1983	Nousiainen – Nousis
599 Pietarsaaren mlk – Pedersöre	23.2.1989	Pedersören kunta – Pedersöre
604 Pirkkala	1.1.1983	Pirkkala – Birkala
536 Pohjois-Pirkkala	1.1.1938	Nokia
626 Pyhäjärvi	1.1.1993	Pyhäsalmi
626 Pyhäjärvi OI – Pyhäjärvi UI I	1.1.1969	Pyhäjärvi
626 Pyhäsalmi	1.1.1996	Pyhäjärvi
754 Sippola	1.1.1975	Anjalankoski
785 Säräisniemi	1.1.1954	Vaala
854 Turtola	1.1.1949	Pello
886 Ulvila – Ulfsby	9.6.1965	Ulvila – Ulvsby
917 Vehkalahti	1.1.1983	Vehkalahti – Veckelax
923 Vestanfjärd	30.12.1972	Västanfjärd
927 Vihti	1.1.1983	Vihti – Vichtis
934 Vimpeli – Vindala	1.1.1983	Vimpeli
989 Ähtäri	1.1.1983	Ähtäri – Etseri

Huomautuksia – Anmärkningar – Remarks:

Lakkautettujen kuntien nimenmuutokset eivät ole mukana.
Nämändringar som gäller kommuner som upphört har inte tagits med.
The names of municipalities that were abolished are not included.

KÄSIKIRJOJA
HANDBÖCKER
HANDBOOKS

Nro 1	Koulutusluokitus 31.12.1994	10. uusittu laitos	1995
	Koulutusluokitus 31.12.1994		1995
	Liite 1, ISCED-AVAIN		
	Koulutusluokituksen ja Unescon kansainvälisen koulutusluokituksen välinen koodiavain		
	Appendix 1 to the Finnish Standard Classification of Education (FSCED), end-year 1994		
	ISCED-KEY		
	A conversion key for comparisons between the Finnish Standard Classification of Education (FSCED) and the Unesco International Standard Classification of Education (ISCED)		
	Koulutusluokitus 31.12.1994		1995
	Liite 2, OPINTOALA- JA -ASTEAVAIN		
	Koulutusluokituksen ja opetushallinnon opintoala- ja -asteluokituksen välinen koodiavain, sisältää myös koulutuslohkoluokituksen		
	Koulutusluokitus 31.12.1994		1995
	Liite 3, KOULUTUSKODIMUUTOKSET VUONNA 1994		
Nr 1	<i>Utbildningsklassificering 31.12.1994</i>	6:e reviderade upplagan	1995
Nro 4	Toimialaluokitus 1995		1993
	Toimialaluokitus 1995	3. tarkistettu painos	1996
	Liite 1, HAKEMISTO		
	Toimialaluokitus 1995	3. tarkistettu laitos	1995
	Liite 2, MUUNNOSAVAIN		
	TOIMIALALUOKITUS 1988:STA		
	Toimialaluokitus 1995	2. korjattu painos	1996
	Liite 3, TIIVISTELMÄ		
	Näringsgrensindelningen 1995		
	Bilaga 3, SAMMANDRAG		
	Standard Industrial Classification 1995		
	Annex 3, SUMMARY		
Nro 5	Institutionaalinen sektoriluokitus 1996		1995
	<i>Den institutionella sektorindelningen 1996</i>		
	Classification of institutional sectors 1996		

Nro 6	Rahoitusvaadeluokitus 1996 Classification of financial assets and liabilities 1996		1995
Nro 9	Siviiliasian nimikkeistö 1987 <i>Nomenklatur för civilmål 1987</i>		1987
Nro 10	Yhteisöjen tehtäväluokitukset Julkisyhteisöjen ja voittoa tavoittelemattomien yhteisöjen tehtäväluokitukset <i>Uppgiftsklassificeringar för sammanslutningar</i> <i>Uppgiftsklassificeringar för offentliga sammanslutningar och icke vinstsyftande sammanslutningar</i> Classifications of the functions of government and non-profit institutions serving households	uusittu laitos föryad upplaga revised edition	1986
Nro 11	Pääasiallisen toiminnan luokitus Pääasiallisen toimeentulolähteen luokitus <i>Klassificering av befolkningen efter huvudsaklig verksamhet</i> <i>Klassificering av befolkningen efter huvudsaklig inkomstkälla</i> Classification of the Population by Type of Activity Classification of the Population by Main Source of Livelihood		1980
Nro 12	Valtioiden ja maiden tunnuksset 1991 <i>Koder för stater och länder 1991</i> Codes for countries and areas 1991	(2. uusittu laitos) (2:a föryade upplagan) (2nd revised edition) Uudemmat julkaistu nrolla 28	1991
Nro 14	Ammattiluokitus 1997 Classification of Occupations 1987	uusittu laitos revised edition	1997
	Ammattiluokitus 1997 Liite 1, HAKEMISTO		1997
	Ammattiluokitus 1997 Liite 3, KOLMIKIELINEN TIIVISTELMÄ AMMATTILUOKITUS 1987:STÄ <i>Bilaga 2, TRESPRÅKIGT SAMMANDRAG AV YRKESKLASSIFICERINGEN 1987</i> Appendix 2, A TRILINGUAL SUMMARY OF THE CLASSIFICATION OF OCCUPATIONS 1987		1997
	Ammattiluokitus 1997 Liite 2, MUUNNOSAVAIN AMMATTILUOKITUS 1987:STÄ EY:N AMMATTILUOKITUKSEEN ISCO 88 (COM) JA ILO:N AMMATTILUOKITUKSEEN ISCO-88		1993
Nro 15	Kotitaloustavaroiden ja -palvelusten luokitus <i>Klassificering av hushållsvaror och -tjänster</i> Classification of Household Goods and Services		1982
Nro 16	Rakennusluokitus 1994 <i>Byggnadsklassificering 1994</i> Classification of Buildings 1994		1994

Nro 17	Sosioekonomisen aseman luokitus 1989 Classification of Socio-economic Groups	uusittu laitos revised edition	1989
Nr 17	Sosioekonomisk indelning 1989	förnyad upplaga	1990
Nro 18	Demografiset ja sosiaaliset perusluokitukset Ikä, sukupuoli, siviilisäätö, kieli, kansalaisuus, uskontokunta <i>Demografiska och sociala grundklassificeringar</i> <i>Ålder, kön, civilstånd, språk, nationalitet, trossamfund</i> Demographic and Social Basic Classifications Age, Sex, Marital Status, Language, Nationality, Religion		1983
Nro 19	Kotitalous-, asuntokunta- ja perheluokitukset <i>Klassificeringars av hushåll, bostadshushåll och familjer</i> Classifications of Households, Household-Dwelling Units, and families		1983
Nro 20	Suomen ympäristötiedostot		1996
Nro 21	Aineellisten varojen luokitukset Kiinteä pääoma, varastovarot, muut aineelliset varat <i>Klassificeringar av materiella tillgångar</i> <i>Fast kapital, lagerkapital, övriga materiella tillgångar</i> Classifications of Tangible Assets Fixed Capital, Inventories, Other Tangible Assets		1985
Nro 22	Ikäluokitukset Ohjeita ikäluokituksen käytöstä <i>Åldersklassificeringar</i> <i>Riktlinjer för användning av åldersklassificeringar</i>		1986
Nro 24	Valtion ja kuntien meno- ja tulolajiluokitus		1988
Nr 24	<i>Utgifts- och inkomstslagsklassificeringen för stat och kommuner</i>		1988
Nro 27	Rikосnimikkeistö <i>Brottsnomenklatur</i> Crime nomenclature		1996
Nro 28	Alueluokitukset Kunnat 1997 <i>Regionala indelningar</i> <i>Kommunerna 1997</i>		1997
Nro 28	Alueluokitukset Kunnat 1.9.1997 <i>Kommunerna 1.9.1997</i> Municipalities 1.9.1997		1997
Nro 28	Alueluokitukset Valtiot ja maat 1996 <i>Regionala indelningar</i> <i>Stater och länder 1996</i> Regional Classifications Countries 1996		1996
Nro 29	Siviiliasian nimikkeistö <i>Nomenklatur för civilmål</i>		1993
Nro 30	Toimi oikein tilastoalalla Tilastokeskuksen ammattieettinen opas		1992

Nro 31	Tuottajahintaindeksit 1990=100 Indeksien käyttäjän käsikirja <i>Producer Price Indices 1990=100</i> <i>Handbook for Indices Users</i>	1993
Nro 32	Maanrakennuskustannusindeksi 1990:100 Käyttäjän käsikirja	1993
Nro 33	Ansiotasoindeksi 1990=100 Käyttäjän käsikirja <i>The Index of Wage and Salary Earnings 1990=100</i> <i>Handbook for Users</i>	1994
Nro 34	Tuoteluokitus	1995
Nro 35	Käsikirja	Väestölaskenta 1995 1996
Nro 36	<i>Nomenklatur för civilmål</i> <i>Nomenclature of civil cases</i>	Siviiliasian nimikkeistö 1996

Kuvailulehti

Julkaisija
Tilastokeskus

Julkaisun päivämäärä
21.8.1997

Tekijät (toimielimestä: toimielimen nimi, puheenjohtaja, sihteeri)
Johanna Riikonen

Julkaisun laji
Käsikirja

Sari Jouhki

Toimeksiantaja

Toimielimen asettamispyvm

Julkaisun nimi

Kunnat 1.9.1997 – Kommunerna 1.9.1997 – Municipalities 1.9.1997

Julkaisun osat

Tiivistelmä

Alueluokitukset käsikirjassa esitellään tilastoissa käytettäviä alueluokituksia.

Kunnat 1.9.1997 sisältää kuntien nimet ja tunnukset sekä tärkeimmät kuntaluokitukset: seutukunnat, maakunnat, suuralueet, läänit, tilastollisen kuntaryhmityksen, kuntamuoto- ja kielisuhdeluokituksen sekä työvoima- ja elinkeinokeskukset.

Käsikirjassa on esitelty myös Suomen NUTS-aluejako omana taulukkonaan.

Avainsanat (asiasanat)

Alueluokitus, kunta, tunnusjärjestelmä, NUTS

Muut tiedot

Sarjan nimi ja numero
Käsikirjoja 28

ISSN
0355-2063

ISBN
951-727-371-1

Kokonaissivumäärä

Kieli
suomi, ruotsi, englanti

Hinta
80,- mk

Luottamuksellisuus
Julkinen

Jakaja
Tilastokeskus
Työpajakatu 13, Helsinki
00022 TILASTOKESKUS

Kustantaja
Tilastokeskus



Alueluokitukset-käsikirjassa esitellään tilastoissa käytettäviä alueluokituksia.

Kunnat 1.9. 1997 sisältää kuntien nimet ja tunnukset sekä tärkeimmät kuntaluokitukset: seutukunnat, maakunnat, suuralueet, läänit, tilastollisen kuntaryhmittelyn, kuntamuoto- ja kielisuhdeluokituksen sekä työvoima- ja elinkeinokeskukset.

Käsikirjassa on esitelty myös Suomen NUTS-aluejako omana taulukkonaan.



9 789517 272971

MYYNТИ:

Tilastokeskus/
Myyntipalvelu
PL 3B

00022 Tilastokeskus
puh. (09) 1734 2011
faksi (09) 1734 2474

sähköposti: tilastomyynti@stat.fi

FÖRSÄLJNING:

Statistikcentralen/
Försäljningstjänsten
PB 3B

00022 Statistikcentralen
tfn (09) 1734 2011
fax (09) 1734 2474

e-post: tilastomyynti@stat.fi

ORDERS:

Statistics Finland/
Sales Services
P.O.Box 3B

FIN-00022 Statistics Finland
Tel. +358-9-1734 2011
Fax +358-9-1734 2474

E-mail: tilastomyynti@stat.fi

ISSN 0355-2063

= Käsikirjoja

ISBN 951-727-371-1