

SUOMEN VIRALLINEN TILASTO—FINLANDS OFFICIELLA STATISTIK
XIX : 87

TIE- JA VESIRAKENNUKSET
VÄG- OCH VATTENBYGGNADERNA

1971

HELSINKI 1973

TIE- JA VESIRAKENNUKSET

VÄG- OCH VATTENBYGGNADERNA

1971



HELSINKI 1973

19221

Sisältö

I. Henkilökunta	
1. Koko henkilökunta	6
1.1. Insinöörit	6
1.2. Työnjohtajat ja työntekijät	7
II. Tiet	
1. Tieverkon pituus	
1.1. Yleisten teiden määrä ja tiestön tiheys	8
1.2. Yleisten teiden pituus kunnittain	10
1.3. Yleiset tiet vuosina 1960—1972	15
2. Tieverkon rakenne	
2.1. Yleisten teiden pituus leveyden mukaan	16
2.2. Tiepäällysteet	16
2.3. Tiepäällysteet maanteilla ja paikallisteilla	17
2.4. Vuonna 1971 suoritettavat päällystystyöt	17
2.5. Tiepäällysteet vuosina 1955—1972	18
3. Yleisillä teillä olevat sillat ja lautat	
3.1. Siltojen ja lauttojen lukumäärä	18
3.2. Yleisillä teillä olevien siltojen liikenerajoitukset	
3.21. Painorajoitukset	19
3.22. Korkeusrajoitukset	19
4. Rakennustoiminta	
4.1. Tietöiden työvaiheet	20
4.2. Valmistuneet sillat	
4.21. Valmistuneet sillat siltatyypeittäin	22
4.22. Valmistuneet sillat piireittäin	23
4.3. Tienpitoon liittyvät valmistuneet talonrakennustyöt	39
4.4. Rakennustoimintaan liittyvät suoritemäärät ja kustannukset	
4.41. Yleisten teiden rakentamiseen liittyviä suoritemääriä	42
4.42. Yleisten teiden ja siltojen rakentamiseen liittyvät kustannukset	43
4.43. Yleisten teiden ja siltojen rakentamiseen liittyvien kustannusten prosenttijakautuma	44
4.5. Käytetyt työmäärärahat	
4.51. Tie- ja sillanrakennustöihin käytetyt määrärahat	45
4.52. Tienpitoon liittyviin talonrakennustöihin käytetyt määrärahat	45
5. Kunnossapitotoiminta	
5.1. Kunnossapitoon liittyviä työ- ja ainemääriä	
5.11. Yleisten teiden varsinaiseen kunnossapitoon liittyviä suoritemääriä	46
5.12. Yleisten teiden tehostettuun kunnossapitoon liittyviä suoritemääriä	48
5.13. Maanteiden, paikallisteiden ja talviteiden avaraus talvikautena 1971—1972	48
5.2. Liikenerajoitukset	
5.21. Kelirikon aiheuttamat liikenerajoitukset maanteilla ja paikallisteilla	49
5.22. Kelirikon aiheuttamat liikenerajoitukset maanteilla tie- ja vesirakennuspiireittäin	49
5.23. Kelirikon aiheuttamat liikenerajoitukset paikallisteilla tie- ja vesirakennuspiireittäin	50

Innehåll

I. Personal	
1. Hela personalen	6
1.1. Ingenjörer	6
1.2. Arbetsledare och arbetare	7
II. Vägar	
1. Vägnätets längd	
1.1. Antal allmänna vägar och vägnätets täthet	8
1.2. Allmänna vägars längd i kommuner	10
1.3. Allmänna vägar åren 1960—1972	15
2. Vägnätets konstruktion	
2.1. Allmänna vägars längd enligt vägbredd	16
2.2. Vägbeläggningar	16
2.3. Vägbeläggningar på lands- och bygdevägar	17
2.4. År 1971 utförda beläggningsarbeten	17
2.5. Vägbeläggningar åren 1955—1972	18
3. Broar och färjor på allmänna vägar	
3.1. Antal broar och färjor	18
3.2. Trafikbegränsningar för broar på allmänna vägar	
3.21. Viktbegränsningar	19
3.22. Höjdbegränsningar	19
4. Byggnadsverksamhet	
4.1. Vägarbetenas arbetsskeden	20
4.2. Färdigställda broar	
4.21. Färdigställda broar enligt brotyp	22
4.22. Färdigställda broar i distriktet	23
4.3. Till väghållningen anslutna färdigställda husbyggnadsarbeten	39
4.4. Till byggnadsverksamheten anslutna arbetsmängder och kostnader	
4.41. Till byggnadsarbeten av allmänna vägar anslutna arbetsmängder	42
4.42. Till byggnadsarbeten av allmänna vägar och broar anslutna kostnader	43
4.43. Kostnadernas procentuella fördelning vid byggande av allmänna vägar och broar	44
4.5. Använda arbetsanslag	
4.51. För väg- och brobyggnadsarbeten använda anslag	45
4.52. För husbyggnadsarbeten i anslutning till väghållningen använda anslag	45
5. Underhållsverksamhet	
5.1. Till underhållet anslutna arbets- och materialmängder	
5.11. Till egentligt underhåll av allmänna vägar anslutna arbetsmängder	47
5.12. Till förstärkt underhåll av allmänna vägar anslutna arbetsmängder	48
5.13. Plogning av landsvägar, bygdevägar och vintervägar under vintern 1971—1972	48
5.2. Trafikbegränsningar	
5.21. Av menföret föranledda trafikbegränsningar på landsvägar och bygdevägar	49
5.22. Av menföret föranledda trafikbegränsningar på landsvägar väg- och vattenbyggnadsdistriktsvis	49
5.23. Av menföret föranledda trafikbegränsningar på bygdevägar väg- och vattenbyggnadsdistriktsvis	50

5.3. Kunnossapitokustannukset	50	5.3. Underhållskostnader	50
5.31. Yleisten teiden kunnossapitoon liittyvien kustannusten prosenttijakautuma	51	5.31. Kostnadernas procentuella fördelning vid underhåll av allmänna vägar	51
5.32. Yleisten teiden varsinaiseen kunnossapitoon liittyvät kustannukset	51	5.32. Till egentligt underhåll av allmänna vägar anslutna kostnader	51
5.33. Yleisten teiden tehostettuun kunnossapitoon liittyvät kustannukset	52	5.33. Till förstärkt underhåll av allmänna vägar anslutna kostnader	52
5.34. Yksityisten teiden kunnossapidosta maksetut valtionavustukset	52	5.34. Statsbidrag för underhåll av enskilda vägar	52
III. Vesitiet		III. Vattenvägar	
1. Kanavat ja laivaväylät		1. Kanaler och farleder	
1.1. Kanavien liikennekausi ja vuosimenot	53	1.1. Kanalernas trafikeringstid och årsutgifter ...	53
1.2. Kanavaliikenne		1.2. Kanaltrafiken	
1.21. Kanavien kautta tapahtuva liikenne kuukausittain	56	1.21. Trafiken längs kanalerna månadsvis ...	56
1.22. Kanavien alusliikenne	58	1.22. Fartygstrafiken längs kanalerna	58
1.23. Tavaraliikenne	60	1.23. Godstrafiken	60
1.24. Saimaan kanavan alusliikenne kuukausittain	66	1.24. Fartygstrafiken längs Saima kanal månadsvis	66
1.25. Saimaan kanavan tavaraliikenne kuukausittain	67	1.25. Godstrafiken längs Saima kanal månadsvis	67
1.26. Saimaan kanavan tavaraliikenne satamittain	68	1.26. Godstrafiken längs Saima kanal hamnvis	68
1.3. Valmistuneet kanava- ja laivaväylätyöt	69	1.3. Färdigställda kanal- och farledsarbeten	69
2. Valmistuneet satama- ja laiturirakennukset	70	2. Färdigställda hamnbyggnader och bryggor	70
3. Vesitietöihin käytetyt työmäärärahat	70	3. För vattenvägsarbeten använda arbetsanslag ...	70
IV. Lentoasemat		IV. Flygstationer	
1. Lentokenttien kiitoteiden, yhdysteiden, asematasojen, piha-alueiden ja teiden päällysteet	71	1. Beläggningar på flygfältens startbanor, rullbanor, stationsplattor, gårdsplaner och vägar	71
2. Lentokenttätöihin käytetyt työmäärärahat	71	2. För flygfältsarbeten använda arbetsanslag	71
3. Lentoasemien ja lentokenttien kunnossapitomenot	73	3. Utgifter för underhåll av flygstationer och flygfält	73
V. Määrärahat		V. Använda anslag	
1. Menot	74	1. Utgifter	74
2. Tilinpäätös	75	2. Bokslut	75
3. Tarveaineiden ja varaosien kulutus vuosina 1969—1971	77	3. Förbrukning av material och reservdelar åren 1969—1971	77
4. Tienpidon valtiolle aiheuttamat suoranaiset menot	78	4. Statens direkta utgifter för väghållningen	78
Kuviaita		Diagram	
Tie- ja vesirakennuspiirit	9	Väg- och vattenbyggnadsdistrikt	9
Työkoneet ja kuorma-autot yleisten teiden rakennustöissä vuosina 1966—1971	41	Arbetsmaskiner och lastbilar i byggnadsarbeten av allmänna vägar åren 1966—1971	41
Yleisten teiden rakentamiseen käytetyt määrärahat ja työvoima vuosina 1966—1971	44	Använda anslag och arbetskraft för byggnadsarbeten av allmänna vägar åren 1966—1971	44
Yleisten teiden kunnossapitoon käytetyt määrärahat ja työvoima vuosina 1966—1971	44	Använda anslag och arbetskraft för underhåll av allmänna vägar åren 1966—1971	44
Työkoneet ja kuorma-autot yleisten teiden kunnossapitotöissä vuosina 1966—1971	47	Arbetsmaskiner och lastbilar i underhållsarbeten av allmänna vägar åren 1966—1971	47
Merikuljetukset	55	Sjöburet gods	55
Lentoasemien kiitoteiden pituus, kantavuus ja lennonvarmistuslaitteet	72	Startbanornas längd, bärighet och ILS-anordningar på flygfälten	72
Tie- ja vesirakennuslaitoksen tuntityöntekijöiden ansiotaso	79	Förtjänstnivån av timarbetare vid väg- och vattenbyggnadsverket	79

Lyhennyksiä ja symboleja — Förkortningar och symboler

mlk — lk = maalaiskunta — landskommun
 jkm — lkm = juoksukilometri — löpande kilometer
 k-m³ — f-m³ = kiintokuutiometri — fast kubikmeter
 p-m³ — l-m³ = pinokuutiometri — lös kubikmeter
 — = ei mitään ilmoitettavana — intet finns att redovisa

0 = suure pienempi kuin puolet käytetystä yksiköstä
 storhet mindre än hälften av den använda enheten
 .. = tietoa ei ole saatu — uppgift ej tillgänglig
 . = logisesti mahdoton esitettäväksi — logiskt omöjlig uppgift

Alkulause

Suomen virallisen Tilaston sarjaan XIX kuuluva »Tie- ja vesirakennukset» julkaistaan 87:n kerran. Julkaisussa on keskitytty edellisen vuoden mukaisesti pääasiassa numeeristen tietojen esittämiseen. Havainnolliset esitykset ja piirrokset on sisällytetty julkaisuun »Tie- ja vesirakennuslaitos, Toiminta 1971».

Käsillä olevan julkaisun taulukot on laadittu samojen periaatteiden mukaan kuin edellisenä vuonna. Julkaisun on toimittanut aktuaari Irene Metso.

Helsingissä joulukuussa 1972

Tie- ja vesirakennushallitus

Förord

»Väg- och vattenbyggnaderna» som ingår i Finlands Officiella Statistiks serie XIX utkommer för 87. gången. I publikationen har man såsom senaste år koncentrerat sig huvudsakligen på framställandet av numeriska uppgifter. De åskådliga framställningarna och ritningarna har intagits i publikationen »Väg- och vattenbyggnadsverket, Verksamheten 1971».

Tabellerna som ingår i denna publikation har uppgjorts enligt samma principer som senaste år. Publikationen har redigerats av aktuarien Irene Metso.

Helsingfors i december 1972.

Väg- och vattenbyggnadsstyrelsen

I. Henkilökunta — Personal

1. Koko henkilökunta — Hela personalen

Piiri Distrikt	Viran- ja toimenhaltijat Tjänste- och befattningsinnehavare 31. 12. 1971		Työntekijät keskimäärin Arbetare i medeltal		Yhteensä Summa
	Virkasuhteessa olevat I tjänste- förhållande	Työsopimus- suhteessa olevat I arbetsavtals- förhållande	Tie- ja vesi- rakennuslaitos Väg- och vatten- byggnadsverket	Yksityiset Enskilda	
Uusimaa — Nyland	261	395	1 257	982	2 895
Turku — Åbo	376	428	1 501	415	2 720
Häme — Tavastland	275	289	1 233	421	2 218
Kymi — Kymmene	176	168	774	327	1 445
Mikkeli — St. Michel	199	196	839	234	1 468
Pohjois-Karjala — Norra Karelen	183	209	850	348	1 590
Kuopio	209	243	983	443	1 878
Keski-Suomi — Mellersta Finland	210	273	939	311	1 733
Vaasa — Vasa	232	455	1 268	467	2 422
Keski-Pohjanmaa — Mellersta Österbotten	144	188	640	166	1 138
Oulu — Uleåborg	227	319	1 058	251	1 855
Kainuu — Kajanaland	167	198	879	235	1 479
Lappi — Lappland	243	323	1 535	446	2 547
Tie- ja vesirakennushalli- tus — Väg- och vatten- byggnadsstyrelsen	510	230	—	—	740
Helsingin lentoasema — Helsingfors flygstation ..	62	105	356	70	593
Saimaan kanava — Saima kanal	48	31	35	—	114
Koko maa — Hela landet	3 522	4 050	14 147	5 116	26 835
Vuonna — År 1970	3 588	3 676	14 661	5 156	27 081

1.1. Insinöörit — Ingenjörer

Piiri Distrikt	Diplomi-insinöörit Diplomingenjörer 31. 12. 1971			Insinöörit Ingenjörer 31. 12. 1971			Kaikkiaan Sammanlagt
	Virkasuhteessa olevat I tjänste- förhållande	Työsopimus- suhteessa olevat I arbetsavtals- förhållande	Yhteensä Summa	Virkasuhteessa olevat I tjänste- förhållande	Työsopimus- suhteessa olevat I arbetsavtals- förhållande	Yhteensä Summa	
Uusimaa — Nyland	12	4	16	11	19	30	46
Turku — Åbo	13	2	15	13	6	19	34
Häme — Tavastland	8	—	8	16	2	18	26
Kymi — Kymmene	6	—	6	7	10	17	23
Mikkeli — St. Michel	8	—	8	9	8	17	25
Pohjois-Karjala — Norra Karelen	7	—	7	10	4	14	21
Kuopio	4	1	5	15	4	19	24
Keski-Suomi — Mellersta Finland	7	—	7	12	10	22	29
Vaasa — Vasa	8	1	9	10	10	20	29
Keski-Pohjanmaa — Mellersta Österbotten	8	—	8	9	5	14	22
Oulu — Uleåborg	8	—	8	16	3	19	27
Kainuu — Kajanaland	5	—	5	10	—	10	15
Lappi — Lappland	6	—	6	14	1	15	21
Tie- ja vesirakennushalli- tus — Väg- och vatten- byggnadsstyrelsen	108	42	150	40	18	58	208
Helsingin lentoasema — Helsingfors flygstation ..	1	—	1	—	1	1	2
Saimaan kanava — Saima kanal	2	—	2	2	—	2	4
Koko maa — Hela landet	211	50	261	194	101	295	556
Vuonna — År 1970	216	47	263	184	105	289	552
1969	244	54	298	195	111	306	604
1968	248	51	299	191	113	304	603
1967	272	296	568

1.2. Työnjohtajat ja työntekijät — Arbetsledare och arbetare

Työmaaryhmä Arbetsplatsgrupp	Ilmötuspäivä — Anmälningdatum											
	31.01.	28.02.	31.03.	30.04.	31.05.	30.06.	31.07.	31.08.	30.09.	31.10.	30.11.	31.12.
Kunnossapitotyöt — Underhållsarbeten	8 032	8 098	8 243	8 583	9 360	10 197	9 978	8 976	9 055	8 961	8 630	8 187
Yleisten teiden kunnossapito												
Underhåll av allmänna vägar												
— varsinainen — egentligt	7 308	7 385	7 211	7 524	8 088	8 735	8 656	8 055	8 004	7 565	6 957	6 761
— tehostettu — förstärkt	173	157	455	482	652	811	689	322	439	833	1 117	846
Vesiteiden kunnossapito —												
Underhåll av vattenvägar	42	40	45	54	70	62	54	51	44	43	51	47
Lentokenttien kunnossapito												
Underhåll av flygfält ...	509	516	532	523	548	589	579	544	565	520	505	529
Muut kunnossapitotyöt —												
Andra underhållsarbeten	—	—	—	—	2	—	—	4	3	—	—	4
Rakennustyöt — Byggnadsarbeten	11 129	12 191	12 358	9 714	10 239	11 116	10 730	9 963	11 461	12 472	13 052	12 709
Yleisten teiden ja siltojen rakentaminen — Byggnad av allmänna vägar och broar	10 372	11 477	11 554	9 025	9 528	10 426	10 162	9 339	10 801	11 591	12 179	11 962
Lentokenttien rakentaminen												
Byggnad av flygfält ...	243	128	144	119	155	126	154	176	177	196	187	140
Vesiteiden rakentaminen —												
Byggnad av vattenvägar	443	496	532	465	467	466	349	363	407	518	487	396
Tienpitoon liittyvät talonrakennukset — Till väghållningen anslutna husbyggnader	54	46	58	51	46	23	3	4	10	32	29	48
Lentokenttätöihin liittyvät talonrakennukset — Till flygfältsarbeten anslutna husbyggnader	14	41	68	54	41	68	56	75	62	129	170	144
Vesitietöihin liittyvät talonrakennukset — Till vattenvägsarbeten anslutna husbyggnader	3	3	2	—	2	7	6	6	4	6	—	19
Vesiteiden tutkimus- ja suunnittelutyöt — Undersöknings- och planläggningsarbeten av vattenvägar ..	63	61	115	79	49	47	49	36	31	54	54	105
Kone- ja korjaamotyöt — Maskins- och reparationsverkstadsarbeten	376	445	452	455	456	442	435	450	445	522
Varastotyöt — Lagerarbeten	148	138	139	153	151	144	145	143	146	158
Muut työt — Andra arbeten	132	143	275	199	354	435	471	472	384	347	305	188
Kaikkiaan — Sammanlagt	19 356	20 493	21 515	19 158	20 593	22 403	21 835	20 033	21 511	22 427	22 632	21 869
Vuonna — År 1970	23 379	24 399	23 889	20 239	22 328	23 879	22 534	20 295	20 173	20 897	20 660	18 843
1969	29 456	31 816	30 827	26 688	25 334	26 827	24 685	22 404	23 728	23 353	23 710	21 794
1968	32 304	36 553	37 465	31 836	31 500	28 466	26 323	23 261	23 074	25 320	25 776	24 986
1967	32 756	35 853	36 331	32 300	31 195	29 393	27 265	24 815	24 568	25 787	26 509	28 012

II. Tiet — Väggar

I. Tieverkton pituus — Vägnetets längd

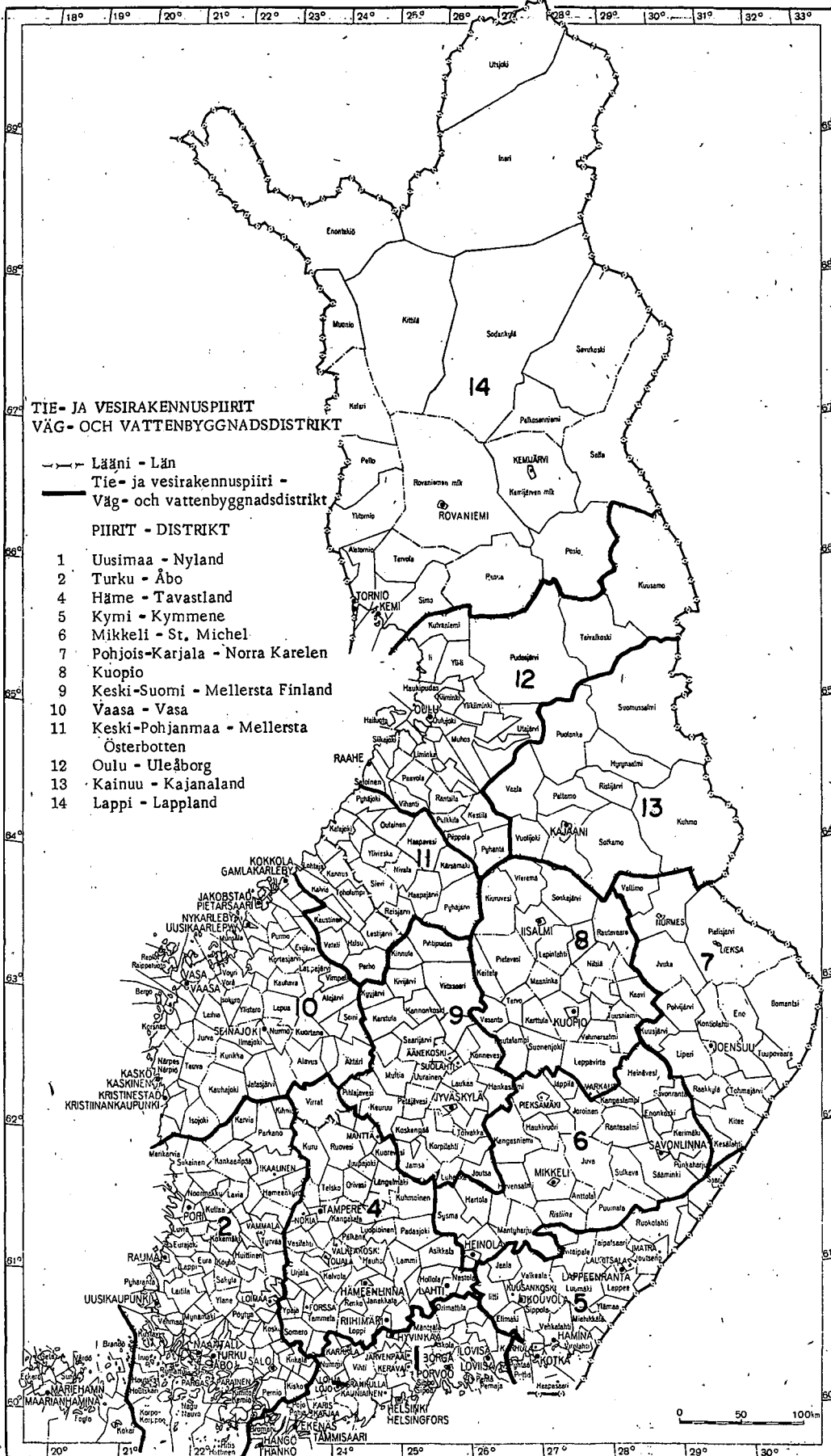
1.1. Yleisten teiden määrä ja tiestön tilheys — Antal allmänna vägar och vägnätets täthet

Piiri Distrikt	Maanteitä ¹⁾ — Landsvägar ¹⁾		Paikalliset ¹⁾		Kunnat, Kommun- nälvägar	Kyläteitä Byvägar	Yleisiä teitä yhteensä Summa allmänna vägar 01. 01. 72	Erityisiä talviteitä ²⁾ Särskilda vinter- vägar	Piiin pinta-ala ilman vesialueita Distriktets areal utan vatten- områden	Tiestön tilheys	
	Kaikkiaan Samman- lagt	Näistä — Av dessa maalais- kunnissa i lands- kommuner	Näistä — Av dessa Bygde- vägar ¹⁾	Kauun- geissa ja kauppa- loissa i städer, o. köpingar						maa km ² vägkm/ km ² land	tielkm/ auto vägkm/ bil
Uusimaa — Nyland	2 436	1 924	512	2 367	1	—	4 804	—	9 859	0.49	0.02
Turku — Åbo	4 717	3 817	900	4 409	5	—	9 140	213	22 014	0.42	0.07
Häme — Tavastland	3 931	3 549	382	2 954	2	9	6 896	—	17 724	0.39	0.07
Kymi — Kymmene	2 128	1 807	321	1 973	—	—	4 101	31	10 736	0.38	0.07
Mikkeli — St. Michel	2 573	2 534	39	2 479	—	—	5 052	—	16 425	0.31	0.15
Pohjois-Karjala — Norra Karelen	2 414	2 296	118	2 418	—	—	4 832	41	17 980	0.27	0.18
Kuopio	2 919	2 420	499	2 372	2	—	5 293	22	16 733	0.32	0.15
Keski-Suomi — Mellersta Finland	2 500	2 282	218	2 098	—	7	4 598	—	15 764	0.29	0.12
Vaasa — Vasa	3 905	3 580	325	3 140	7	—	7 059	—	21 235	0.33	0.10
Keski-Pohjanmaa — Mellersta Österbotten	2 070	1 775	295	1 449	—	—	3 519	—	13 315	0.26	0.22
Oulu — Uleåborg	3 074	2 960	114	2 209	—	—	5 283	13	26 528	0.20	0.15
Kainuu — Kajanaland	2 531	2 519	12	2 051	—	—	4 582	2	21 748	0.21	0.30
Lappi — Lappland	4 846	4 775	71	2 782	—	—	7 628	125	93 982	0.08	0.24
Koko maa²⁾ - Hela landet²⁾	40 044	36 238	3 806	32 701	17	25	72 787³⁾	447	303 993	0.24	0.09
Vuonna — År 1971	39 886	36 653	3 233	32 452	28	51	72 417	548	303 993	0.24	0.10
1970	39 870	36 649	3 221	32 000	31	78	71 979	624	303 993	0.24	0.11
1969	39 691	36 694	2 997	31 358	52	113	71 214	797	303 993	0.23	0.11
1968	39 444	36 976	2 468	30 746	99	191	70 480	952	303 993	0.23	0.12

¹⁾ Tie- ja vesirakennuslaitoksen hoidossa — Underhålles av väg- och vattenbyggnadsverket.

²⁾ Ilman Ahvenanmaata — Utan Åland.

³⁾ Lisäksi-polkuteita Lapin piirissä 1 103 km — Därtill 1 103 km gångstigar i Lapplands distrikt.



1.2. Yleisten teiden pituus kunnittain — Allmänna vägars längd i kommuner

Piiri — Distrikt Kunta — Kommun	Maantiet Lands- vägar	Paikalli- tiet Bygde- vägar	Yhteensä Summa 01.01.1972	Piiri — Distrikt Kunta — Kommun	Maantiet Lands- vägar	Paikalli- tiet Bygde- vägar	Yhteensä Summa 01.01.1972	
	km				km			
	1	2	3	4	1	2	3	4
Koko maa — Hela landet .	40 044	32 701	72 745	Turku — Åbo	4 717	4 409	9 126	
Käupungit ja kauppalat — Städer och köpingar	3 806	3 161	6 967	Kaupungit ja kauppalat — Städer och köpingar	900	986	1 886	
Maalaiskunnat — Lands- kommuner	36 238	29 540	65 778	Turku — Åbo	56	51	107	
Uusimaa — Nyland	2 436	2 367	4 803	Kankaanpää	90	146	236	
Kaupungit ja kauppalat — Städer och köpingar	512	506	1 018	Loimaa	14	13	27	
Helsinki — Helsingfors ..	47	36	83	Naantali — Nädendal ...	12	10	22	
Espoo — Esbo	126	157	283	Pori — Björneborg	120	98	218	
Hanko — Hangö	6	—	6	Rauma — Raumo	10	8	18	
Hyvinkää — Hyvinge ...	77	72	149	Salo	32	30	62	
Järvenpää	18	13	31	Uusikaupunki — Nystad	14	15	29	
Kauniainen — Grankulla	2	—	2	Vammala	1	—	1	
Kerava — Kervo	14	7	21	Harjavalta	50	10	60	
Lohja — Lojo	6	2	8	Huittinen	82	143	225	
Loviisa — Lovisa	9	11	20	Ikaalinen	105	125	230	
Porvoo — Borgå	10	3	13	Kokemäki — Kumo	130	96	226	
Tammisaari — Ekenäs ..	4	2	6	Parainen — Pargas	49	74	123	
Karjaa — Karis	44	38	82	Parkano	103	148	251	
Karkkila	62	50	112	Raisio — Reso	32	19	51	
Vantaa — Vanda	87	115	202	Maalaiskunnat — Lands- kommuner	3 817	3 423	7 240	
Maalaiskunnat — Lands- kommuner	1 924	1 861	3 785	Alastaro	57	63	120	
Artjärvi — Artsjö	47	30	77	Askainen — Villnäs	26	5	31	
Askola	62	59	121	Aura	43	16	59	
Bromarv	19	45	64	Dragsfjärd	36	21	57	
Inkoo — Ingå	63	73	136	Eura	116	54	170	
Karjalohja — Karislojo ..	34	16	50	Eurajoki	56	81	137	
Kirkkonummi—Kyrkslätt	74	128	202	Halikko	91	62	153	
Lapinjärvi — Lappträsk .	60	69	129	Honkajoki	54	55	109	
Liljendal	21	27	48	Houtskari — Houtskär ..	21	21	42	
Lohjan mlk — Lojo lk ..	73	96	169	Hämeenkyrö—Tavastkyro	98	153	251	
Myrskylä — Mörskom ...	41	46	87	Jämijärvi	44	49	93	
Mäntsälä	140	138	278	Kaarina — St. Karins ..	17	27	44	
Nummi	59	50	109	Kalanti	35	64	99	
Nurmijärvi	110	132	242	Karinainen	21	29	50	
Orimattila	147	99	246	Karjala	16	25	41	
Pernaja — Pernä	92	48	140	Karkku	49	40	89	
Pohja — Pojo	45	34	79	Karvia	69	90	159	
Pornainen — Borgnäs ...	31	22	53	Keikyä	12	18	30	
Porvoon mlk — Borgå lk	151	111	262	Kemiö — Kimito	62	32	94	
Pukkila	23	42	65	Kihniö	49	60	109	
Pusula	96	11	107	Kiikala	46	39	85	
Ruotsinpyhtää — Ström- fors	49	68	117	Kiikka	35	48	83	
Sammatti	24	12	36	Kiikoinen	43	39	82	
Sipoo — Sibbo	83	84	167	Kisko	43	38	81	
Siuntio — Sjundeå	45	69	114	Kiukainen	50	23	73	
Snappertuna	30	58	88	Kodisjoki	9	8	17	
Tammisaaren mlk — Ekenäs lk	20	26	46	Korppoo — Korpo	34	21	55	
Tenhola — Tenala	66	55	121	Koski	45	36	81	
Tuusula — Tusby	52	80	132	Kullaa	47	30	77	
Vihti	167	133	300	Kustavi — Gustavs	48	27	75	
				Kuusjoki	22	41	63	
				Köyliö — Kjulo	69	48	117	
				Laitila	78	138	216	
				Lappi	32	35	67	
				Lavia	65	62	127	
				Lemu	18	13	31	

1	2	3	4	1	2	3	4
Lieto	64	80	144	Maalaiskunnat — Lands-			
Loimaan mlk - Loimaa lk	78	74	152	kommuner	3 549	2 739	6 288
Lokalahti	24	15	39	Asikkala	135	92	227
Luvia	26	34	60	Eräjärvi	32	28	60
Marttila	32	42	74	Hattula	85	63	148
Masku	24	30	54	Hauho	92	76	168
Mellilä	28	25	53	Hausjärvi	83	79	162
Merikarvia	95	64	159	Hollola	109	123	232
Merimasku	15	12	27	Humppila	35	36	71
Metsämaa	33	18	51	Janakkala	114	117	231
Mietoinen	35	26	61	Jokioinen	48	65	113
Mouhijärvi	70	48	118	Juupajoki	54	50	104
Muurla	39	4	43	Kalvola	40	89	129
Mynämäki	60	44	104	Kangasala	112	70	182
Nakkila	44	47	91	Koski	37	69	106
Nauvo — Nagu	27	41	68	Kuhmalahdi	44	26	70
Noormarkku — Norrmark	59	39	98	Kuhmoinen	127	66	193
Nousiainen	58	56	114	Kuorevesi	80	35	115
Oripää	27	29	56	Kuru	148	35	183
Paattinen	24	0	24	Kylmäkoski	33	54	87
Paimio — Pemar	77	23	100	Kärkölä	63	47	110
Perniö — Bjärnä	92	67	159	Lammi	117	103	220
Pertteli	39	42	81	Lempäälä	78	52	130
Piikkiö — Pikis	16	29	45	Loppi	117	101	218
Pomarkku — Pämärk ...	36	66	102	Luopioinen	89	49	138
Punkalaidun	74	77	151	Längelmäki	88	63	151
Pyhämaa	26	6	32	Nastola	93	69	162
Pyhäranta	37	14	51	Orivesi	89	74	163
Pöytyä	77	76	153	Padasjoki	93	97	190
Rauman mlk — Raumo lk	38	48	86	Pirkkala	20	14	34
Rusko	13	6	19	Pohjaslahti	30	29	59
Rymättylä — Rimito ...	25	14	39	Pälkäne	76	32	108
Sauvo — Sagu	57	50	107	Renko	62	48	110
Siikainen	60	60	120	Ruovesi	139	82	221
Suodenniemi	27	72	99	Sahalahti	25	26	51
Suomusjärvi	48	5	53	Somerniemi	28	39	67
Suoniemi	38	19	57	Somero	99	102	201
Säkylä	46	34	80	Sääksmäki	60	43	103
Särkisalo — Finby	13	—	13	Tammela	150	74	224
Taivassalo — Tövsala ...	52	16	68	Tottijärvi	28	15	43
Tarvasjoki	39	15	54	Tuulos	29	12	41
Tyrvää	90	112	202	Urjala	99	97	196
Ulvila — Ulvsby	53	31	84	Vesilahti	66	50	116
Vahto	15	13	28	Viiala	18	10	28
Vampula	30	48	78	Vilppula	71	36	107
Vehmaa	53	43	96	Virrat — Virdois	211	123	334
Velkua	2	—	2	Ylöjärvi	54	39	93
Viljakkala	51	13	64	Ypäjä	49	40	89
Västanfjärd	14	7	21				
Yläne	61	78	139				
Häme — Tavastland	3 931	2 954	6 885	Kymi — Kymmene	2 128	1 973	4 101
Kaupungit ja kauppalat —				Kaupungit ja kauppalat —			
Städer och köpingar ...	382	215	597	Städer och köpingar ...	321	148	469
Hämeenlinna-Tavastehus	67	7	74	Kouvola	14	4	18
Forssa	64	44	108	Hamina — Fredrikshamn	5	3	8
Lahti	52	21	73	Imatra	51	18	69
Riihimäki	26	34	60	Kotka	11	8	19
Tampere — Tammerfors .	85	82	167	Lappeenranta — Villman-			
Valkeakoski	14	7	21	strand	188	92	280
Mänttä	8	2	10	Karhula	17	10	27
Nokia	56	9	65	Kuusankoski	35	13	48
Toijala	10	9	19				

1	2	3	4	1	2	3	4
Maalaiskunnat — Landskommuner	1 807	1 825	3 632	Sysmä	110	111	221
Anjala	47	35	82	Sääminki	162	87	249
Elimäki	91	103	194	Virtasalmi	51	50	101
Iitti	139	98	237				
Jaala	69	54	123	Pohjois-Karjala —			
Joutseno	89	66	155	Norra Karelen	2 414	2 418	4 832
Kymi	43	20	63	Kaupungit ja kauppalat —			
Lemi	38	52	90	Städer och köpingar	118	109	227
Luumäki	96	143	239	Joensuu	25	25	50
Miehikkälä	48	82	130	Lieksa	5	1	6
Nuijamaa	26	39	65	Nurmes	2	2	4
Parikkala	113	38	151	Outokumpu	86	81	167
Pyhtää	45	72	117	Maalaiskunnat — Lands-			
Rautjärvi	61	69	130	kommuner	2 296	2 309	4 605
Ruokolahti	117	185	302	Eno	192	98	290
Saari	57	24	81	Ilomantsi	309	161	470
Savitaipale	115	86	201	Juuka	155	191	346
Simpele	21	40	61	Kesälähti	73	53	126
Sippola	106	99	205	Kiihtelysvaara	65	77	142
Suomenniemi	66	26	92	Kitee	154	204	358
Taipalsaari	31	84	115	Kontiolahti	105	155	260
Uukuniemi	26	19	45	Iiperi	152	147	299
Valkeala	174	136	310	Nurmeksen mlk —			
Vehkalahdi	91	103	194	Nurmes lk	143	186	329
Virolahti	66	64	130	Pielisjärvi	358	375	733
Ylämaa	32	88	120	Polvijärvi	88	146	234
Mikkeli — St. Michel	2 573	2 479	5 052	Pyhäselkä	52	53	105
Kaupungit ja kauppalat —				Rääkkylä	60	138	198
Städer och köpingar	39	26	65	Tohmajärvi	128	131	259
Mikkeli — St. Michel	9	6	15	Tuupovaara	128	63	191
Heinola	6	2	8	Valtimo	99	111	210
Pieksämäki	18	12	30	Värtsilä	35	20	55
Savonlinna — Nyslott	6	6	12	Kuopio	2 919	2 372	5 291
Maalaiskunnat — Lands-				Kaupungit ja kauppalat —			
kommuner	2 534	2 453	4 987	Städer och köpingar	499	301	800
Anttola	22	34	56	Kuopio	143	59	202
Enonkoski	41	51	92	Iisalmi	204	104	308
Hartola	112	99	211	Varkaus	30	22	52
Haukivuori	58	85	143	Suonenjoki	122	116	238
Heinolan mlk—Heinola lk	93	102	195	Maalaiskunnat — Lands-			
Heinävesi	190	88	278	kommuner	2 420	2 071	4 491
Hirvansalmi	68	99	167	Juankoski	140	96	236
Joroinen	117	71	188	Kaavi	97	63	160
Juva	149	197	346	Karttula	101	41	142
Jäppilä	49	53	102	Keitele	88	71	159
Kangaslampi	60	19	79	Kiuruvesi	172	229	401
Kangasniemi	147	208	355	Lapinlahti	102	125	227
Kerimäki	107	108	215	Leppävirta	179	135	314
Mikkelin mlk —				Maaninka	101	65	166
St. Michels lk	135	206	341	Nilsä	129	158	287
Mäntyharju	208	77	285	Pielavesi	204	137	341
Pertunmaa	66	61	127	Rautalampi	133	60	193
Pieksämäen mlk —				Rautavaara	153	89	242
Pieksämäki lk	123	161	284	Riistavesi	42	48	90
Punkaharju	62	39	101	Siihjärvi	83	83	166
Puumala	75	87	162	Sonkajärvi	167	153	320
Rantasalmi	115	97	212	Tervo	93	45	138
Ristiina	74	139	213	Tuusniemi	104	100	204
Savonranta	41	40	81				
Sulkava	99	84	183				

1	2	3	4	1	2	3	4
Varpaisjärvi	79	84	163	Alajärvi	124	87	211
Vehmersalmi	52	76	128	Alavus — Alavo	108	124	232
Vesanto	68	69	137	Bergö	9	—	9
Vieremä	133	144	277	Björköby	12	2	14
Keski-Suomi —				Evijärvi	74	64	138
Mellersta Finland	2 500	2 098	4 598	Ilmajoki	134	122	256
Kaupungit ja kauppalat —				Isojoki — Stora	59	52	111
Städer och köpingar	218	247	465	Isokyrö — Storkyro	80	89	169
Jyväskylä	28	27	55	Jalasjärvi	125	101	226
Jämsä	100	180	280	Jepua — Jeppo	41	5	46
Suolahti	28	10	38	Jurva	68	55	123
Äänekoski	62	30	92	Kaarlela — Karleby	45	47	92
Maalaiskunnat — Lands-				Karijoki — Bötom	34	33	67
kommuner	2 282	1 851	4 133	Kauhajoki	175	155	330
Hankasalmi	139	79	218	Kauhava	72	79	151
Joutsa	103	41	144	Koivulahti — Kveviäx	47	29	76
Jyväskylän mlk —				Korsnäs	59	37	96
Jyväskylä lk	87	123	210	Kortesjärvi	56	72	128
Jämsänkoski	54	84	138	Kruunupyö — Kronoby	123	99	222
Kannonkoski	81	20	101	Kuortane	93	54	147
Karstula	130	64	194	Laihia	72	139	211
Keuruu	241	104	345	Lappajärvi	63	40	103
Kinnula	59	27	86	Lapväärtti — Lappfjärd	61	47	108
Kivijärvi	57	20	77	Lehtimäki	51	71	122
Konginkangas	42	21	63	Luoto — Larsmo	26	20	46
Konnevesi	56	76	132	Maalahti — Malax	44	58	102
Korpilahti	66	96	162	Maksamaa — Maxmo	15	31	46
Kyyjärvi	39	79	118	Munsala	54	31	85
Laukaa	130	107	237	Mustasaari — Korsholm	101	53	154
Leivonmäki	77	39	116	Nurmo	67	62	129
Luhanka	41	16	57	Närpiö — Närpes	133	127	260
Multia	85	90	175	Oravainen — Oravais	48	17	65
Muurame	26	33	59	Peräseinäjoki	71	51	122
Petäjävesi	87	69	156	Petolahti — Petalax			
Pihtipudas	133	136	269	Pietarsaaren mlk —	29	16	45
Pylkönmäki	45	59	104	Pedersöre	70	31	101
Saarijärvi	142	156	298	Pirttikylä — Pörtom	38	24	62
Sumiainen	30	41	71	Purmo	51	40	91
Säynätsalo	2	4	6	Raippaluoto — Replot	48	14	62
Toivakka	76	30	106	Siipyy — Sideby	50	22	72
Uurainen	65	56	121	Soini	87	53	140
Viitasaari	189	181	370	Sulva — Solf	33	36	69
Vaasa — Vasa	3 905	3 140	7 045	Teuva — Östermark	72	117	189
Kaupungit ja kauppalat —				Tiukka — Tjock	23	9	32
Städer och köpingar	325	195	520	Töysä	47	51	98
Vaasa — Vasa	19	4	23	Uudenkaarlepyyn mlk —			
Kaskinen — Kaskö	4	—	4	Nykärläby lk	58	31	89
Kokkola — Gamlakarleby	13	1	14	Vimpeli — Vindala	53	59	112
Kristiinankaupunki —				Vähäkyrö — Lillkyro	36	45	81
Kristinestad	12	5	17	Vöyri — Vörä	108	33	141
Pietarsaari — Jakobstad	14	—	14	Ylihärmä	35	10	45
Seinäjäki	33	17	50	Yliämarkku — Övermark	51	39	90
Uusikaarlepyy-Nykärläby	8	—	8	Ylistaro	98	96	194
Kurikka	60	104	164	Ähtäri	121	104	225
Lapua — Lappo	162	64	226	Ähtävä — Esse	52	16	68
Maalaiskunnat — Lands-				Keski-Pohjanmaa —			
kommuner	3 580	2 945	6 525	Mellersta Österbotten	2 070	1 449	3 519
Alahärmä	76	46	122	Kaupungit ja kauppalat —			
				Städer och köpingar	295	303	598
				Ylivieska	97	113	210
				Haapajärvi	113	63	176
				Oulainen	85	127	212

1	2	3	4	1	2	3	4
Maalaiskunnat — Landskommuner	1 775	1 146	2 921	Utajärvi	146	119	265
Alavieska	49	61	110	Vihanti	84	72	156
Haapavesi	169	114	283	Yli-Ii	85	29	114
Halsua	42	28	70	Ylikiminki	114	58	172
Himanka	40	35	75	Kainuu — Kajanaland	2 531	2 051	4 582
Kalajoki	105	40	145	Kaupungit ja kauppalat — Städer och köpingar	12	19	31
Kannus	92	32	124	Kajaani — Kajana	12	19	31
Kaustinen — Kaustby ..	44	41	85	Maalaiskunnat — Landskommuner	2 519	2 032	4 551
Kälviä	85	59	144	Hyrnsalmi	144	170	314
Kärsämäki	98	117	215	Kajaanin mlk — Kajana lk	156	118	274
Lestijärvi	70	12	82	Kuhmo	533	298	831
Lohtaja	70	32	102	Paltamo	136	165	301
Merijärvi	37	32	69	Puolanka	238	214	452
Nivala	125	97	222	Ristijärvi	113	131	244
Perho	53	79	132	Sotkamo	359	288	647
Pyhäjoki	95	28	123	Suomussalmi	562	482	1 044
Pyhäjärvi	166	154	320	Vaala	188	121	309
Rautio	38	10	48	Vuolijoki	90	45	135
Reisjärvi	68	43	111	Lappi — Lappland	4 846	2 782	7 628
Sievi	110	36	146	Kaupungit ja kauppalat — Städer och köpingar	71	39	110
Toholampi	101	41	142	Rovaniemi	13	11	24
Ullava	27	12	39	Kemi	25	14	39
Veteli — Vetil	91	43	134	Tornio — Torneå	10	1	11
Oulu — Uleåborg	3 074	2 209	5 283	Kemijärvi	22	14	36
Kaupungit ja kauppalat — Städer och köpingar	114	67	181	Maalaiskunnat — Landskommuner	4 775	2 743	7 518
Oulu — Uleåborg	109	56	165	Alatornio — Nedertorneå	75	192	267
Raaha — Brahestad	5	11	16	Enontekiö	288	0	288
Maalaiskunnat — Landskommuner	2 960	2 142	5 102	Inari — Enare	445	11	456
Hailuoto — Karlö	37	9	46	Karunki	28	52	80
Haukipudas	56	37	93	Kemijärven mlk — Kemijärvi lk	257	199	456
Ii	73	75	148	Kemin mlk — Kemi lk ..	97	52	149
Kempele	17	20	37	Kittilä	405	107	512
Kestilä	88	37	125	Kolari	226	149	375
Kiiminki	59	35	94	Muonio	126	63	189
Kuivaniemi	90	77	167	Pelkosenniemi	76	85	161
Kuusamo	563	470	1 033	Pello	158	144	302
Liminka	87	71	158	Posio	293	202	495
Lumijoki	31	30	61	Ranua	226	265	491
Muhos	131	56	187	Rovaniemen mlk — Rovaniemi lk	627	402	1 029
Oulunsalo	28	11	39	Salla	277	233	510
Paavola	103	65	168	Savukoski	131	12	143
Pattijoki	49	39	88	Simo	124	90	214
Piippola	72	42	114	Sodankylä	386	164	550
Pudasjärvi	377	349	726	Tervola	155	168	323
Pulkkiä	66	46	112	Utsjoki	147	—	147
Pyhäntä	93	79	172	Ylitornio — Övertorneå ..	228	153	381
Rantsila	72	85	157				
Revonlahti — Revolax ..	50	12	62				
Saloinen	32	30	62				
Siikajoki	49	37	86				
Taivalkoski	227	78	305				
Temmes	24	11	35				
Tyrnävä	57	63	120				

1.3. Yleiset tied vuosina 1960—1972 — Allmänna vägar åren 1960—1972

Päivämäärä ja vuosi -Datum och år	Valta- teitä Huvud- vägar	Kanta- teitä Stam- vägar	Maan- teitä Lands- vägar	Yhteensä Summa	Paikallis- teitä Bygde- vägar	Kunnan- teitä Kommunal- vägar	Kylä- teitä By- vägar	Yhteensä Summa	Yleisiä teitä yhteensä All- männa vägar sammen- lagt	Edellisten lisäksi Därtill	Polku- teitä Gång- stigar
									Erityisiä talvitieitä Särskilda vinter- vägar		
01.01. 1972	6 761	3 139	30 144	40 044	32 701	17	25	32 743	72 787	447	1 103
01.01. 1971	6 653	2 389	30 844	39 886	32 452	28	51	32 531	72 417	548	1 202
01.01. 1970	6 556	2 508	30 806	39 870	32 000	31	78	32 109	71 979	624	1 213
01.01. 1969	6 572	2 516	30 603	39 691	31 358	52	113	31 523	71 214	797	1 118
01.01. 1968	6 576	2 517	30 351	39 444	30 746	99	191	31 036	70 480	952	1 222
01.01. 1967	6 585	2 515	30 267	39 367	29 895	172	395	30 462	69 829	948	1 222
01.01. 1966	6 599	2 524	30 002	39 125	28 395	522	734	29 651	68 776	972	1 247
01.01. 1965	6 609	2 552	29 731	38 892	25 752	1 436	1 573	28 761	67 653	1 002	1 285
01.01. 1964	6 622	2 561	29 444	38 627	21 024	3 224	3 849	28 097	66 724	1 090	1 285
01.01. 1963	6 727	2 714	28 905	38 346	13 998	6 184	7 294	27 476	65 822	1 218	1 367
01.01. 1962	6 741	2 716	28 140	37 597	7 724	11 168	13 615	32 507	70 104	1 236	1 367
01.01. 1961	6 844	2 698	27 924	37 466	2 183	14 073	15 026	31 282	68 748	1 166	1 360
01.01. 1960	6 885	2 685	27 638	37 208	51	15 146	14 866	30 063	67 271	1 173	1 243

km

2. Tieverkon rakenne — Vägnetets konstruktion

2.1. Yleisten teiden pituus leveyden mukaan — Allmänna vägars längd enligt vägbredd

Leveys Bredd m	Valtatiet Huvudvägar	Kantatiet Stamvägar	Maantiet Landsvägar	Yhteensä Summa	Paikallistiet Bygdevägar	Yleiset tiet yhteensä Summa allmänna vägar 01. 01. 1972
	km					
— 4.4	—	4	1 844	1 848	5 292	7 140
4.5 — 4.9	—	2	2 247	2 249	2 826	5 075
5.0 — 5.4	26	82	7 115	7 223	13 595	20 818
5.5 — 5.9	298	210	5 437	5 945	6 671	12 616
6.0 — 6.4	657	725	6 691	8 073	2 609	10 682
6.5 — 6.9	312	175	2 694	3 181	796	3 977
7.0 — 7.4	1 582	860	2 461	4 903	631	5 534
7.5 — 7.9	502	186	378	1 066	111	1 177
8.0 — 8.4	1 065	364	576	2 005	78	2 083
8.5 — 8.9	104	19	43	166	27	193
9.0 — 9.4	1 197	346	228	1 771	25	1 796
9.0 — 9.9	173	44	30	247	1	248
10.0 — 10.4	473	30	191	694	11	705
10.5 — 10.9	78	54	68	200	10	210
11.0 — 12.0	48	—	17	65	3	68
12.0 —	246	38	72	356	3	359
Lauttaväylät — Färjleder ..	—	—	52	52	12	64
Yhteensä — Summa	6 761	3 139	30 144	40 044	32 701	72 745
Vuonna — År 1971	6 653	2 389	30 844	39 886	32 452	72 338
1970	6 556	2 508	30 806	39 870	32 000	71 870
1969	6 572	2 516	30 603	39 691	31 358	71 049
1968	6 576	2 517	30 351	39 444	30 746	70 190

2.2. Tiepäällysteet — Vägbeläggningar

Piiri Distrikt	Asfaltti- betoni Asfalt- betong	Sora- asfaltti- betoni Grus- asfalt- betong	Bitumi- liuossora Bitumen- lösnings- grus	Öljysora Oljegrus	Yhteensä Summa	Kantavan kerroksen bitumisora Bitumen- grus på bärlagret	Kaikkiaan Inalles 01. 01. 1972
	km						
Uusimaa — Nyland	419	857	334	385	1 995	162	2 157
Turku — Åbo	987	561	718	934	3 200	126	3 326
Häme — Tavastland	260	973	153	823	2 209	147	2 356
Kymi — Kymmene	182	626	433	138	1 379	21	1 400
Mikkeli — St. Michel	54	546	69	1 085	1 754	57	1 811
Pohjois-Karjala — Norra Karelen	26	361	138	739	1 264	3	1 267
Kuopio	126	288	105	777	1 296	13	1 309
Keski-Suomi — Mellersta Finland	172	503	185	729	1 589	10	1 599
Vaasa — Vasa	184	504	84	1 394	2 166	101	2 267
Keski-Pohjanmaa — Mellersta Österbotten ...	12	273	43	1 033	1 361	6	1 367
Oulu — Uleåborg	40	365	27	1 724	2 156	7	2 163
Kainuu — Kajanaland	4	54	12	1 667	1 737	38	1 775
Lappi — Lappland	124	237	37	1 948	2 346	59	2 405
Koko maa — Hela landet	2 590	6 148	2 338	13 376	24 452	750	¹⁾ 25 202
Vuonna — År 1971	2 514	4 941	2 237	12 738	22 430	825	23 255
1970	2 464	4 193	2 008	12 377	21 042	779	21 821
1969	2 314	3 639	1 633	11 941	19 527	800	20 327
1968	2 194	2 869	1 145	11 188	17 396	642	18 038

1) Lisäksi kivi- ja sementtibetonipäällysteitä 15 km. — Därtill sten- och cementbetongbeläggningar 15 km.

2.3. Tiepäällysteet maanteillä ja paikallisteillä — Vägbeläggningar på lands- och bygdevägar

Piiri Distrikt	Maantiet — Landsvägar				Paikallistiet — Bygdevägar				Kaikkiaan — Inalles	
	Asfaltti- ja sora-asfaltti-betoni	Bitumi-liuos- ja öljysora	Yhteensä Summa	% maanteistä % av landsvägar	Asfaltti- ja sora-asfaltti-betoni	Bitumi-liuos- ja öljysora	Yhteensä Summa	% paikallisteistä % av bygdevägar	km	% yleisistä teistä % av allmänna vägar
	Asfalt- och grusasfalt-betong	Bitumen-lösningso. oljegrus			Asfalt- och grusasfalt-betong	Bitumen-lösningso. oljegrus				
km	km	km	km	km	km	km	km	km	km	
Uusimaa — Nyland	1 164	651	1 815	75	274	68	342	14	2 157	45
Turku — Åbo	1 657	1 204	2 861	61	17	448	465	11	3 326	36
Häme — Tavastland	1 341	937	2 278	58	39	39	78	3	2 356	34
Kymi — Kymmene	801	425	1 226	56	28	146	174	9	1 400	34
Mikkeli — St. Michel	639	928	1 567	61	18	226	244	10	1 811	36
Pohjois-Karjala — Norra Karelen	390	845	1 235	51	—	32	32	1	1 267	26
Kuopio	406	803	1 209	42	21	79	100	4	1 309	25
Keski-Suomi — Mellersta Finland	680	797	1 477	59	5	117	122	6	1 599	35
Vaasa — Vasa	780	1 399	2 179	56	9	79	88	3	2 267	32
Keski-Pohjanmaa — Mellersta Österbotten	288	982	1 270	61	3	94	97	7	1 367	39
Oulu — Uleåborg	399	1 668	2 067	67	13	83	96	4	2 163	41
Kainuu — Kajanaland	96	1 587	1 683	67	—	92	92	5	1 775	39
Lappi — Lappland	414	1 936	2 350	49	6	49	55	2	2 405	32
Koko maa — Hela landet	9 055	14 162	23 217	58	433	1 552	1 985	6	25 202	35
Vuonna — År 1971	7 909	13 945	21 854	55	371	1 030	1 401	4	23 255	32
1970	7 149	13 368	20 517	52	287	1 017	1 304	4	21 821	30
1969	6 561	12 861	19 422	49	192	713	905	3	20 327	29
1968	5 653	12 163	17 816	45	52	170	222	1	18 038	23

2.4. Vuonna 1971 suoritettut päällystystyöt — År 1971 utförda beläggingsarbeten.

Piiri Distrikt	Asfalttibetoni	Sora-asfaltti-betoni	Kantavan kerroksen sidonta	Bitumiliuos-sora	Öljysora	Yhteensä
	Asfaltbetong	Grusasfaltbetong	Bindning av bärlägrät	Bitumen-lösningssgrus	Oljegrus	Summa
km	km	km	km	km	km	km
Uusimaa — Nyland	16	209	56	—	—	281
Turku — Åbo	131	135	2	80	181	529
Häme — Tavastland	—	178	14	1	82	275
Kymi — Kymmene	20	115	14	23	1	173
Mikkeli — St. Michel	—	125	—	—	121	246
Pohjois-Karjala — Norra Karelen	—	70	—	5	36	111
Kuopio	3	37	2	1	47	90
Keski-Suomi — Mellersta Finland	11	122	—	—	22	155
Vaasa — Vasa	7	135	26	9	117	294
Keski-Pohjanmaa — Mellersta Österbotten	—	28	—	1	39	68
Oulu — Uleåborg	3	83	7	2	138	233
Kainuu — Kajanaland	—	4	30	—	68	102
Lappi — Lappland	32	38	19	13	139	241
Koko maa — Hela landet	223	1 279	170	135	991	2 798
Vuonna — År 1970	343	854	221	327	805	2 550
1969	214	563	239	402	957	2 375
1968	159	780	237	1) 466	1 022	1) 2 664
1967	232	560	278	392	1 213	2 675

1) Lisäksi Nuijamaan—Juustilan maantietä 22 km Saimaan kanavan vuokra-alueella. — Därtill av landsvägen Nuijamaa—Juustila 22 km inom Saima kanals arrendeområdet.

2.5. Tiepäällysteet vuosina 1955—1972 — Vägbeläggningar åren 1955—1972

Vuosi År	Päällyste — Beläggning									Kaikkiaan Inalles
	Kivi Sten	Sementti- betoni Cement- betong	Asfaltti- betoni Asfalt- betong	Sora- asfaltti- betoni Grusasfalt- betong	Kantavan kerroksen Bindning av bärlagret		Bitumi- liuossora Bitumen- lösning- grus	Kuuma terva- imeytys Varm tjär- indränk- ning	Öljysora Oljegrus	
					Imeytys- sepelys Indränk- nings- makadam	Bitumisora Bitumen- grus				
	km									
1972	4	11	2 590	6 148	—	750	2 338	—	13 376	25 217
1971	5	10	2 514	4 941	—	825	2 237	—	12 738	23 270
1970	5	10	2 464	4 193	3	776	2 008	—	12 377	21 836
1969	5	13	2 314	3 639	3	797	1 633	—	11 941	20 345
1968	5	13	2 194	2 869	21	621	1 145	—	11 188	18 056
1967	5	13	2 071	2 315	30	501	790	—	10 428	16 153
1966	5	13	1 989	1 756	62	359	603	7	9 618	14 412
1965	5	13	1 807	856	85	226	332	7	9 273	12 604
1964	5	16	1 695	534	105	175	162	7	8 323	11 022
1963	5	16	1 487	254	214	65	123	7	7 167	9 338
1962	6	17	1 063	34	441	—	103	7	4 670	6 341
1961	7	54	709	—	430	—	8	7	1 765	2 980
1960	6	56	491	—	99	—	8	7	89	756
1959	6	54	366	—	2	—	13	7	—	448
1958	1	47	141	—	13	—	—	7	—	209
1957	3	50	91	—	6	—	—	—	—	150
1956	3	49	62	—	2	—	—	—	—	116
1955	3	49	29	—	2	—	—	—	—	83

3. Yleisillä teillä olevat sillat ja lautat — Broar och färjor på allmänna vägar

3.1. Siltojen ja lauttojen lukumäärä — Antal broar och färjor

Piiri Distrikt	Sillat — Broar				Lautat — Färjor		
	Maanteillä På landsvägar	Paikallisteillä På bygdevägar	Kunnan- ja kyläteillä På kommunal- och byvägar	Yhteensä Summa 01. 01. 1972	Maanteillä På landsvägar	Paikallisteillä På bygdevägar	Yhteensä Summa 01. 01. 1972
Uusimaa — Nyland	464	263	—	727	2	1	3
Turku — Åbo	710	503	5	1 218	13	9	22
Häme — Tavastland	548	268	—	816	2	1	3
Kymi — Kymmene	292	186	—	478	3	4	7
Mikkeli — St. Michel	280	162	—	442	6	4	10
Pohjois-Karjala — Norra Karelen	288	219	—	507	6	4	10
Kuopio	428	277	—	705	3	2	5
Keski-Suomi — Mellersta Finland	382	263	—	645	3	4	7
Vaasa — Vasa	491	365	7	863	2	—	2
Keski-Pohjanmaa — Mellersta Österbotten	314	227	—	541	—	—	—
Oulu — Uleåborg	461	258	—	719	1	3	4
Kainuu — Kajanaland	309	219	—	528	3	6	9
Lappi — Lappland	653	308	—	961	15	11	26
Koko maa — Hela landet	5 620	3 518	12	9 150	59	49	108
Vuonna — År 1971	5 777	3 521	17	9 315	59	50	109
1970	5 838	3 577	23	9 438	62	52	114
1969	5 964	3 515	29	9 508	64	53	117
1968	6 067	3 471	51	9 589	71	53	124

3.2. Yleisillä teillä olevien siltojen liikennerajoitukset — Trafikbegränsningar för broar på allmänna vägar

3.2.1. Painorajoitukset — Viktbegränsningar

Piiri Distrikt	Ajoneuvon painoa rajoittavien siltojen määrä Antal broar med begränsad fordonsvikt						Ajoneuvon akselipainoa rajoittavien siltojen määrä Antal broar med begränsat fordonsaxeltryck			
	alle under	6.0—7.0 ton	8.0—8.5 ton	9.0 ton	10.0 ton.	12.0— 18.0 ton	Yhteensä Summa	6.0 ton	6.4—8.0 ton	Yhteensä Summa
	5.0 ton						31. 12. 1971			31. 12. 1971
	kpl — st									
Uusimaa — Nyland	2	7	8	7	5	2	31	—	—	—
Turku — Åbo	—	3	8	5	5	22	43	—	—	—
Häme — Tavastland	—	5	3	1	3	6	18	—	2	2
Kymi — Kymmene	—	3	—	8	—	3	14	—	—	—
Mikkeli — St. Michel	—	—	2	—	3	—	5	—	—	—
Pohjois-Karjala — Norra Karelen	—	2	3	—	2	—	7	—	—	—
Kuopio	—	5	—	—	—	—	5	—	—	—
Keski-Suomi — Mellersta Finland	—	2	1	6	3	4	16	—	3	3
Vaasa — Vasa	1	5	9	24	6	18	63	—	—	—
Keski-Pohjanmaa — Mellersta Österbotten ...	9	8	3	10	1	25	56	—	—	—
Oulu — Uleåborg	—	5	2	1	—	69	77	—	—	—
Kainuu — Kajanaland	—	1	2	4	8	19	34	—	—	—
Lappi — Lappland	1	—	—	1	3	16	21	—	—	—
Koko maa — Hela landet	13	46	41	67	39	184	390	—	5	5
Vuonna — År 1970	20	54	52	83	35	219	463	2	5	7
1969	16	55	59	100	44	252	526	3	6	9
1968	19	55	76	124	53	263	590	3	9	12
1967	24	67	71	131	65	315	673	9	18	27

3.2.2. Korkeusrajoitukset — Höjdbegränsningar

Piiri Distrikt	Ajoneuvon korkeutta rajoittavien siltojen määrä — Antal broar med begränsad fordons höjd												Yh- teensä Summa 31. 12. 1971
	2.2— 2.9 m	3.0 m	3.1 m	3.2 m	3.3 m	3.4— 3.45 m	3.5 m	3.6— 3.65 m	3.7— 3.75 m	3.8 m	3.9— 3.95 m	4.0— 8.7 m	
	kpl — st												
Uusimaa — Nyland	1	1	—	1	—	1	1	1	4	2	—	128	140
Turku — Åbo	1	—	1	—	1	1	1	3	2	4	3	50	67
Häme — Tavastland	—	1	—	3	1	3	2	5	4	2	1	47	69
Kymi — Kymmene	—	2	1	1	2	1	1	4	4	7	2	48	73
Mikkeli — St. Michel	—	—	1	1	—	—	1	—	1	4	1	11	20
Pohjois-Karjala — Norra Karelen	1	—	—	—	—	—	1	—	1	1	—	14	18
Kuopio	3	1	1	1	—	1	—	1	6	1	—	26	41
Keski-Suomi — Mellersta Finland	—	—	—	—	1	—	—	—	2	—	2	26	31
Vaasa — Vasa	2	1	—	—	—	1	—	2	2	—	—	15	23
Keski-Pohjanmaa — Mellersta Österbotten ...	—	1	—	1	1	1	1	1	—	—	—	4	10
Oulu — Uleåborg	1	—	—	1	—	1	1	1	—	3	1	18	27
Kainuu — Kajanaland	1	—	—	—	—	2	—	—	—	1	2	4	10
Lappi — Lappland	1	1	—	—	—	—	1	2	4	—	1	18	28
Koko maa — Hela landet	11	8	4	9	6	12	10	20	30	25	13	409	557
Vuonna — År 1970	10	8	4	9	6	12	10	21	30	29	12	349	500
1969	10	9	3	11	6	13	9	22	30	29	13	341	496
1968	2	9	8	15	4	12	12	25	17	27	15	206	352
1967	2	9	8	14	5	12	14	26	19	28	12	161	310

4. Rakennustoiminta — Byggnadsverksamhet

4.1. Tietöiden työvaiheet — Vägarbetenas arbetsskeden

Piiri Distrikt	Rakenteilla olleiden teiden pituus	Luovutettu yleiselle liikenteelle Upplåtits för allmän trafik		Puoli- valmista Halvfärdiga	Raivaustyö- vaiheessa Under röjning	Kesken- eräisenä yhteensä Halvfärdiga sammanlagt	Aloitetta- matta Icke påbör- jade	
	Under bygg- nad varande vägars längd 31. 12. 1971	kaikkiaan sammanlagt	kertomus- vuonna under berät- telseåret					km
	1	2	3	4	5	6	7	8
Uusimaa — Nyland	375.02	117.58	71.50	159.00	69.54	228.54	28.90	
Maantietyöt — Landsvägsarbeten	218.36	82.83	40.53	86.08	34.21	120.29	15.24	
Maantieliittymät — Landsvägsanslutningar	76.79	12.88	11.92	27.74	27.54	55.28	8.63	
Paikallisteliittymät maanteihin — Bygdevägsanslutningar till landsvägar	32.59	5.89	3.07	13.92	7.79	21.71	4.99	
Paikallistiettyöt — Bygdevägsarbeten	47.15	15.89	15.89	31.26	—	31.26	—	
Paikallisteliittymät paikallisteihin — Bygdevägsanslutningar till bygdevägar	0.13	0.09	0.09	—	—	—	0.04	
Yksityseliittymät — Enskilda vägars ans- lutningar ¹⁾	64.53	34.21	28.32	9.16	5.52	14.68	15.64	
Turku — Åbo	388.10	227.92	136.29	74.73	30.29	105.02	55.16	
Maantietyöt — Landsvägsarbeten	332.21	200.34	117.71	58.00	25.18	83.18	48.69	
Maantieliittymät — Landsvägsanslutningar	16.96	8.50	4.43	5.05	1.42	6.47	1.99	
Paikallisteliittymät maanteihin — Bygdevägsanslutningar till landsvägar	15.03	5.60	2.41	5.18	0.57	5.75	3.68	
Paikallistiettyöt — Bygdevägsarbeten	23.29	13.48	11.74	5.89	3.12	9.01	0.80	
Paikallisteliittymät paikallisteihin — Bygdevägsanslutningar till bygdevägar	0.61	—	—	0.61	—	0.61	—	
Yksityseliittymät — Enskilda vägars ans- lutningar ¹⁾	9.51	4.71	3.24	4.80	—	4.80	—	
Häme — Tavastland	431.73	225.88	82.76	96.59	61.53	158.12	47.73	
Maantietyöt — Landsvägsarbeten	330.49	183.36	63.46	69.19	45.48	114.67	32.46	
Maantieliittymät — Landsvägsanslutningar	60.37	27.67	10.39	14.92	6.38	21.30	11.40	
Paikallisteliittymät maanteihin — Bygdevägsanslutningar till landsvägar	19.96	9.37	3.43	4.49	2.23	6.72	3.87	
Paikallistiettyöt — Bygdevägsarbeten	20.46	5.48	5.48	7.99	6.99	14.98	—	
Paikallisteliittymät paikallisteihin — Bygdevägsanslutningar till bygdevägar	0.45	—	—	—	0.45	0.45	—	
Yksityseliittymät — Enskilda vägars ans- lutningar ¹⁾	33.31	18.79	6.41	8.46	5.09	13.55	0.97	
Kymi — Kymmene	155.15	50.13	27.31	84.47	8.06	92.53	12.49	
Maantietyöt — Landsvägsarbeten	119.44	40.45	22.05	62.44	7.20	69.64	9.35	
Maantieliittymät — Landsvägsanslutningar	24.00	5.91	2.67	15.20	0.51	15.71	2.38	
Paikallisteliittymät maanteihin — Bygdevägsanslutningar till landsvägar	9.05	1.36	0.18	6.58	0.35	6.93	0.76	
Paikallistiettyöt — Bygdevägsarbeten	2.66	2.41	2.41	0.25	—	0.25	—	
Paikallisteliittymät paikallisteihin — Bygdevägsanslutningar till bygdevägar	—	—	—	—	—	—	—	
Yksityseliittymät — Enskilda vägars ans- lutningar ¹⁾	15.39	5.35	5.35	6.66	0.85	7.51	2.53	
Mikkeli — St. Michel	457.58	161.78	94.89	171.41	35.39	206.80	89.00	
Maantietyöt — Landsvägsarbeten	391.63	141.15	77.92	148.64	27.74	176.38	74.10	
Maantieliittymät — Landsvägsanslutningar	18.87	3.15	2.36	0.83	4.65	5.48	10.24	
Paikallisteliittymät maanteihin — Bygdevägsanslutningar till landsvägar	18.13	5.90	3.03	5.34	2.43	7.77	4.46	
Paikallistiettyöt — Bygdevägsarbeten	28.95	11.58	11.58	16.60	0.57	17.17	0.20	
Paikallisteliittymät paikallisteihin — Bygdevägsanslutningar till bygdevägar	—	—	—	—	—	—	—	
Yksityseliittymät — Enskilda vägars ans- lutningar ¹⁾	31.93	14.23	7.59	9.05	2.56	11.61	6.09	
Pohjois-Karjala — Norra Karelen	338.52	162.19	120.53	135.24	26.26	161.50	14.83	
Maantietyöt — Landsvägsarbeten	290.86	152.59	111.91	110.26	13.50	123.76	14.51	
Maantieliittymät — Landsvägsanslutningar	4.18	2.28	2.28	1.90	—	1.90	—	
Paikallisteliittymät maanteihin — Bygdevägsanslutningar till landsvägar	7.61	3.22	2.24	4.02	0.05	4.07	0.32	
Paikallistiettyöt — Bygdevägsarbeten	35.87	4.10	4.10	19.06	12.71	31.77	—	
Paikallisteliittymät paikallisteihin — Bygdevägsanslutningar till bygdevägar	—	—	—	—	—	—	—	
Yksityseliittymät — Enskilda vägars ans- lutningar ¹⁾	—	—	—	—	—	—	—	

1	2	3	4	5	6	7	8
Kuopio	249.66	75.94	48.31	100.30	27.16	127.46	46.26
Maantietyöt — Landsvägsarbeten	223.76	63.45	41.44	92.08	23.96	116.04	44.27
Maantieliittymät — Landsvägsanslutningar	12.51	6.49	4.81	3.43	1.60	5.03	0.99
Paikallisteliittymät maanteihin — Bygde-							
vägsanslutningar till landsvägar	8.36	5.16	1.22	1.90	0.30	2.20	1.00
Paikallistiettyöt — Bygdevägsarbeten	5.03	0.84	0.84	2.89	1.30	4.19	—
Paikallisteliittymät paikallisteihin —							
Bygdevägsanslutningar till bygdevägar	—	—	—	—	—	—	—
Yksityisteliittymät — Ensilda vägars an-							
slutningar ¹⁾	17.66	9.63	4.24	2.84	1.35	4.19	3.84
Keski-Suomi — Mellersta Finland	397.18	175.60	81.26	135.43	21.37	156.80	64.78
Maantietyöt — Landsvägsarbeten	341.71	143.98	69.63	127.93	18.32	146.25	51.48
Maantieliittymät — Landsvägsanslutningar	24.56	14.24	6.49	1.23	1.97	3.20	7.12
Paikallisteliittymät maanteihin — Bygde-							
vägsanslutningar till landsvägar	23.02	14.05	1.81	2.61	1.08	3.69	5.28
Paikallistiettyöt — Bygdevägsarbeten	7.59	3.33	3.33	3.66	—	3.66	0.60
Paikallisteliittymät paikallisteihin —							
Bygdevägsanslutningar till bygdevägar	0.30	—	—	—	—	—	0.30
Yksityisteliittymät — Ensilda vägars an-							
slutningar ¹⁾	34.39	26.45	6.19	2.33	2.63	4.96	2.98
Vaasa — Vasa	465.83	196.05	126.92	200.31	37.15	237.46	32.32
Maantietyöt — Landsvägsarbeten	398.02	176.02	112.48	180.17	24.10	204.27	17.73
Maantieliittymät — Landsvägsanslutningar	39.17	6.65	4.04	8.09	11.84	19.93	12.59
Paikallisteliittymät maanteihin — Bygde-							
vägsanslutningar till landsvägar	11.00	5.09	2.11	2.70	1.21	3.91	2.00
Paikallistiettyöt — Bygdevägsarbeten	17.64	8.29	8.29	9.35	—	9.35	—
Paikallisteliittymät paikallisteihin —							
Bygdevägsanslutningar till bygdevägar	—	—	—	—	—	—	—
Yksityisteliittymät — Ensilda vägars an-							
slutningar ¹⁾	10.39	1.65	1.65	6.22	0.57	6.79	1.95
Keski-Pohjanmaa — Mellersta Österbotten	302.80	156.17	156.17	131.02	1.20	132.22	14.41
Maantietyöt — Landsvägsarbeten	276.06	145.51	145.51	116.53	1.20	117.73	12.82
Maantieliittymät — Landsvägsanslutningar	5.18	1.73	1.73	3.15	—	3.15	0.30
Paikallisteliittymät maanteihin — Bygde-							
vägsanslutningar till landsvägar	7.43	3.41	3.41	2.73	—	2.73	1.29
Paikallistiettyöt — Bygdevägsarbeten	14.03	5.52	5.52	8.51	—	8.51	—
Paikallisteliittymät paikallisteihin —							
Bygdevägsanslutningar till bygdevägar	0.10	—	—	0.10	—	0.10	—
Yksityisteliittymät — Ensilda vägars an-							
slutningar ¹⁾	11.05	2.89	2.89	4.70	—	4.70	3.46
Oulu — Uleåborg	298.50	56.15	29.16	139.87	66.20	206.07	36.28
Maantietyöt — Landsvägsarbeten	256.81	45.73	21.90	124.32	52.01	176.33	34.75
Maantieliittymät — Landsvägsanslutningar	9.21	2.44	1.34	3.60	2.06	5.66	1.11
Paikallisteliittymät maanteihin — Bygde-							
vägsanslutningar till landsvägar	9.89	4.15	2.09	3.05	2.27	5.32	0.42
Paikallistiettyöt — Bygdevägsarbeten	20.50	3.32	3.32	7.32	9.86	17.18	—
Paikallisteliittymät paikallisteihin —							
Bygdevägsanslutningar till bygdevägar	2.09	0.51	0.51	1.58	—	1.58	—
Yksityisteliittymät — Ensilda vägars an-							
slutningar ¹⁾	56.87	18.26	13.55	20.41	—	20.41	18.20
Kainuu — Kajanaland	363.85	144.72	117.08	137.88	81.25	219.13	—
Maantietyöt — Landsvägsarbeten	287.90	105.87	78.99	128.19	53.84	182.03	—
Maantieliittymät — Landsvägsanslutningar	6.45	2.76	2.06	1.45	2.24	3.69	—
Paikallisteliittymät maanteihin — Bygde-							
vägsanslutningar till landsvägar	3.77	0.31	0.25	1.96	1.50	3.46	—
Paikallistiettyöt — Bygdevägsarbeten	65.65	35.70	35.70	6.28	23.67	29.95	—
Paikallisteliittymät paikallisteihin —							
Bygdevägsanslutningar till bygdevägar	0.08	0.08	0.08	—	—	—	—
Yksityisteliittymät — Ensilda vägars an-							
slutningar ¹⁾	16.35	4.98	4.86	7.76	3.44	11.20	0.17
Lappi — Lappland	748.45	146.64	105.02	518.45	39.89	558.34	43.47
Maantietyöt — Landsvägsarbeten	715.73	138.04	97.30	495.52	38.94	534.46	43.23
Maantieliittymät — Landsvägsanslutningar	6.56	2.34	2.04	3.92	0.20	4.12	0.10
Paikallisteliittymät maanteihin — Bygde-							
vägsanslutningar till landsvägar	9.65	2.21	1.63	6.55	0.75	7.30	0.14
Paikallistiettyöt — Bygdevägsarbeten	15.20	3.77	3.77	11.43	—	11.43	—
Paikallisteliittymät paikallisteihin —							
Bygdevägsanslutningar till bygdevägar	1.31	0.28	0.28	1.03	—	1.03	—
Yksityisteliittymät — Ensilda vägars an-							
slutningar ¹⁾	65.49	6.53	5.07	53.45	4.56	58.01	0.95

1	2	3	4	5	6	7	8
Koko maa — Hela landet	4 972.37	1 896.75	1 197.20	2 084.70	505.29	2 589.99	485.63
Maantiettyöt — Landsvägsarbeten	4 182.98	1 619.32	1 000.83	1 799.35	365.68	2 165.03	398.63
Määntieliittymät — Landsvägsanslutningar	304.81	97.04	56.56	90.51	60.41	150.92	56.85
Paikallisteliittymät maanteihin — Bygdevägsanslutningar till landsvägar	175.49	65.72	26.88	61.03	20.53	81.56	28.21
Paikallistiettyöt — Bygdevägsarbeten	304.02	113.71	111.97	130.49	58.22	188.71	1.60
Paikallisteliittymät paikallisteihin — Bygdevägsanslutningar till bygdevägar	5.07	0.96	0.96	3.32	0.45	3.77	0.34
Yksityisteliittymät — Enskilda vägars ansutningar ¹⁾	366.87	147.68	89.36	135.84	26.57	162.41	56.78
Vuonna — År 1970	4 686.90	2 104.10	926.92	2 024.16	292.13	2 316.29	266.51
1969	5 746.85	3 321.42	1 505.75	1 983.93	263.33	2 247.26	178.17
1968	6 298.21	3 158.15	1 533.90	2 265.03	500.93	2 765.96	374.10
1967	5 768.83	3 075.87	1 423.79	1 471.79	577.97	2 049.76	643.20

¹⁾ Ei sisälly loppusummiin — Ingår icke i slutsummorna.

4.2. Valmistuneet sillat — Färdigställda broar

4.2.1. Valmistuneet sillat siltatyypeittäin — Färdigställda broar enligt brotyp

Sillan rakenne Brons konstruktion	Lukumäärä Antal	Vapaa-aukot tai jännemitat Fria öppningar eller spännviddar	Pituus Längd	Pinta-ala Areal	Kustannukset Kostnader
	kpl - st	m		m ²	mk
Teräsbetonilaattasiltoja — Plattbroar av armerad betong	53	593.9	1 074.7	8 107.2	8 377 277
Teräsbetonisia jatkuvia laattasiltoja — Kontinuerliga plattbroar av armerad betong	48	2 696.2	3 065.1	45 474.8	23 679 900
Teräsbetonipalkkisoltoja — Balkbroar av armerad betong	15	523.9	623.6	6 761.7	6 984 547
Teräsbetonisia jatkuvia palkkisoltoja — Kontinuerliga balkbroar av armerad betong	7	449.7	553.4	5 350.7	4 554 785
Teräsbetonisia laattakehäsiltoja — Plattrambroar av armerad betong	34	370.2	645.4	11 450.7	7 340 017
Teräsbetoniholvisiltoja — Valybroar av armerad betong	3	17.6	55.4	505.4	234 092
Teräsbetonisia yhdistettyjä laatta- ja holvisiltoja — Kombinerade platt- och valybroar av armerad betong	1	159.0	113.6	1 192.8	959 000
Teräspalkkisoltoja — Balkbroar av stål	5	77.2	115.9	567.2	316 234
Teräksisiä jatkuvia palkkisoltoja — Kontinuerliga balkbroar av stål	2	49.0	52.6	292.7	223 941
Teräs- ja puupalkkisoltoja — Balkbroar av stål och trä	3	64.9	78.0	390.0	320 721
Elementtisiltoja — Elementbroar	32	127.3	199.3	2 911.0	2 785 956
Puupalkkisoltoja — Balkbroar av trä	37	487.1	542.8	2 799.8	1 641 921
Kaikkiaan — Sammanlagt	240	5 616.0	7 119.8	85 804.0	57 418 391
Vuonna — År 1970	202	4 659.6	6 294.1	58 622.0	47 723 741
1969	286	6 099.9	8 444.3	81 614.5	69 169 693
1968	178	5 112.3	6 955.1	68 169.5	56 572 299
1967	196	4 332.7	6 197.4	70 803.1	47 634 902

4.22. Valmistuneet sillat piireittäin — Färdigställda broar i distrikten

Piiri — Distrikt Tie — Väg Silta — Bro	Kunta Kommun	Sillan rakenne ja jännemitta (jm) tai vapaa-aukko (va) m Brons konstruktion och spänn- vidd (sv) eller fri öppning (fö) m	Sillan leveys Brons i bredd m	Rakentamis- vuodet Byggnadsår	Sillan kustannus Brons kostnad mk
1	2	3	4	5	6
Uusimaa — Nyland					
Kantatie no 53 välillä Degerby—Inkoo—Karjaa — Stamvägen nr 53 mellan Degerby—Ingå—Karis					
Gälisjön alikulkukäytävä Gälisjö underfart	Karjaa — Karis	Teräsbetoninen laattakehä — Platt-ram av armerad betong va 5.0 fö	13.5	1970—1971	110 000
Brännbackan risteysilta — Brännbacka korsningsviadukt	Inkoo — Ingå	Teräsbetoninen jatkuva laatta — Kontinuerlig platta av armerad betong jm 13.0 + 15.0 + 13.0 sv	15.0	1970—1971	442 000
Stegelbackenin alikulkusilta — Stegelbackens underfart	Karjaa — Karis	Teräsbetoninen laattakehä — Platt-ram av armerad betong va 11.0 fö	9.1	1970—1971	333 000
Huskvarnan paikallistie — Huskvarna bygdeväg Huskvarnan silta — Huskvarna bro	Snappertuna	Teräsbetoninen laattakehä — Platt-ram av armerad betong jm 4.8 sv	7.5	1970—1971	106 112
Sandsundin paikallistie — Sandsunds bygdeväg Sandsundin silta — Sandsunds bro	Snappertuna	Puukantinen teräspalkki — Stålbalk med trälock jm 11.5 sv	4.5	1971	51 752
Mallusjoen—Tönnön—Orimattilan maantie — Landsvägen Mallusjoki—Tönnö Orimattila Tönnön silta — Tönnö bro	Orimattila	Teräsbetoninen yhdistetty laatta ja holvi — Kombinerad platta och valv av armerad betong jm 4 × 10.0 + 8.0 + 2 × 11.5 + 8.0 + 3 × 10.0 ja — och 50.0 sv	10.5	1970—1971	959 000
Kantatie no 55 välillä Porvoo—Tuorila — Stamvägen nr 55 mellan Borgå — Torasbacka Saksalan ylikulkusilta — Saxby överfart	Porvoon mlk — Borgå lk	Teräsbetoninen jatkuva laatta — Kontinuerlig platta av armerad betong jm 15.0 + 19.0 + 15.0 sv	11.0	1971	404 762
Helsingin ohikulkutie välillä Veromiehenkylä—Tikkurila—Helsingfors omfartsväg mellan Skattmansby — Dickursby Tammiston risteysilta — Rosendals korsningsviadukt	Helsingin mlk - Helsinge	Teräsbetoninen jatkuva palkki — Kontinuerlig balk av armerad betong jm 27.65 + 27.65 sv	2.50 + 0.75 + 7.50 + 1.75	1971	585 363
Auramon risteysilta — Auramo korsningsviadukt	Helsingin mlk - Helsinge	Teräsbetoninen jatkuva laatta — Kontinuerlig platta av armerad betong jm 15.6 + 19.5 + 15.6 sv	2.50 + 0.75 + 7.50 + 1.75	1971	386 000
Pappilan risteysilta — Pappila korsningsviadukt	Helsingin mlk - Helsinge	Teräsbetoninen jatkuva laatta — Kontinuerlig platta av armerad betong jm 13.4 + 16.7 + 13.4 sv	3.25 + 7.50 + 1.75	1971	285 000
Viikki—Tattariharju — Vik — Tattarasen Tattarisuon silta — Tattarmossens bro	Helsinki — Helsingfors	Teräsbetoninen jatkuva laatta — Kontinuerlig platta av armerad betong jm 84 × 5.8 sv	37.45 —51.00	1968—1971	5 675 000

1	2	3	4	5	6
Tattariharju—Massby — Tattaråsen—Massby Puroniityn risteysilta — Puroniitty korsnings- viadukt	Sipoo — Sibbo	Teräsbetoninen laattakehä — Platt- ram av armerad betong va 8.0 fö	30.5	1970—1971	248 000
Massbyn risteysilta — Massby korsnings- viadukt	Sipoo — Sibbo	Teräsbetoninen jatkuva laatta — Kontinuerlig platta av armerad betong jm 20.0 + 22.9 + 21.0 + 16.6 sv	10.5	1970—1971	474 000
Östersundomin risteysilta Östersundoms kors- ningsviadukt	Sipoo — Sibbo	Teräsbetoninen jatkuva laatta — Kontinuerlig platta av armerad betong jm 14.7 + 17.0 + 19.2 + 15.2 sv	10.5	1970—1971	338 000
Mutarsin risteysilta — Mutars korsnings- viadukt	Sipoo — Sibbo	Teräsbetoninen jatkuva laatta — Kontinuerlig platta av armerad betong jm 12.3 + 16.0 + 16.0 + 12.3 sv	4.5	1970—1971	180 000
Rajakylän risteysilta — Råby korsningsviadukt	Helsinki — Helsingfors	Teräsbetoninen jatkuva laatta — Kontinuerlig platta av armerad betong jm 12.5 + 16.0 + 16.0 + 12.5 sv	13.5	1970—1971	442 000
Fazerilan risteysilta — Fazerila korsnings- viadukt	Helsingin mlk - Helsinge	Teräsbetoninen jatkuva laatta — Kontinuerlig platta av armerad betong jm 13.1 + 16.3 + 16.3 + 13.0 sv	8.5	1970—1971	244 000
Vestersundomin risteys- ilta — Vestersundoms korsningsviadukt	Helsingin mlk - Helsinge	Teräsbetonipalkki — Armerad be- tongbalk jm 26.7 + 26.7 sv	2 × 12.5	1970—1971	806 000
Stora Dammenin alikulkukäytävä — Stora Dam- mens underfart	Sipoo — Sibbo	Teräsbetoninen laattakehä — Platt- ram av armerad betong va 6.0 fö	30.5	1970—1971	204 000
Vesterängin risteysilta — Vesterängs korsnings- viadukt	Sipoo — Sibbo	Teräsbetoninen jatkuva laatta — Kontinuerlig platta av armerad betong jm 12.3 + 16.0 + 16.0 + 12.3 sv	4.5	1971	155 000
Långmossbergenin alikul- kikäytävä - Långmoss- bergen underfart	Helsingin mlk - Helsinge	Teräsbetoninen laattakehä — Platt- ram av armerad betong va 5.0 fö	34.0	1971	202 000
Immersbyn risteysilta — Immersby korsnings- viadukt	Sipoo — Sibbo	Teräsbetoninen laattakehä — Platt- ram av armerad betong va 8.0 fö	30.5	1970—1971	260 000
Koulutien risteysilta — Skolvägens korsnings- viadukt	Sipoo — Sibbo	Teräsbetoninen laattakehä — Platt- ram av armerad betong va 8.0 fö	37.3	1970—1971	234 000
Sotungin risteysilta — Sottungsby korsnings- viadukt	Helsingin mlk - Helsinge	Teräsbetoninen laattakehä — Platt- ram av armerad betong va 11.0 fö	30.5	1970—1971	336 000
Slättmossenin risteysilta Slättmossens korsnings- viadukt	Sipoo — Sibbo	Teräsbetoninen jatkuva palkki — Kontinuerlig balk av armerad betong jm 2 × 21.0 sv	6.0	1970—1971	177 000
Palojärvi—Oikkala Nummelanharjun risteys- ilta — Nummelanharju korsningsviadukt	Vihti	Teräsbetoninen jatkuva laatta — Kontinuerlig platta av armerad betong jm 16.0 + 20.0 + 16.0 sv	13.5	1971	327 000
Helsinki—Turku välillä Veikkola—Lohjanharju — Helsingfors—Åbo mel- lan Veikkola—Lojoåsen Syrjånnpään risteysilta — Syrjånnpää korsnings- viadukt	Vihti	Teräsbetoninen jatkuva laatta — Kontinuerlig platta av armerad betong jm 13.3 + 19.6 + 19.6 + 16.0 sv	7.0	1969—1971	303 534

1	2	3	4	5	6
Ojalan risteyssilta - Ojala korsningsviadukt	Vihti	Teräsbetoninen jatkuva laatta — Kontinuerlig platta av armerad betong jm 13.0 + 16.0 + 16.0 + 13.0 sv	6.0	1969—1971	184 701
Palojärven risteyssilta — Palojärvi korsningsviadukt	Vihti	Teräsbetoninen jatkuva laatta — Kontinuerlig platta av armerad betong jm 11.3 + 12.5 + 12.5 + 11.3 sv	34.0	1970—1971	833 418
Salbackan silta — Salbacka bro	Vihti	Teräsbetoninen laattakehä — Platt-ram av armerad betong va 8.0 fö	6.0	1969—1971	75 552
Pohjatalon alikulkukäytävä — Pohjatalo underfart	Vihti	Teräsbetoninen laattakehä — Platt-ram av armerad betong va 4.5 fö	30.58	1970—1971	137 661
Rauhalan risteyssilta — Rauhala korsningsviadukt	Vihti	Teräsbetoninen jatkuva laatta — Kontinuerlig platta av armerad betong jm 12.5 + 16.0 + 16.5 + 13.0 sv	7.00	1969—1971	222 944
Peltomäen alikulkukäytävä — Peltomäki underfart	Vihti	Teräsbetoninen laattakehä — Platt-ram av armerad betong va 6.0 fö	13.5	1969—1971	87 643
Palorannan silta — Paloranta bro	Vihti	Teräsbetoninen laattakehä — Platt-ram av armerad betong va 6.0 fö	36.5	1970—1971	507 830
Helsingin paikallistie — Helsingfors bygdeväg Kosken silta — Koski bro	Helsingin mlk - Helsinge	Teräsbetoninen jatkuva laatta — Kontinuerlig platta av armerad betong jm 9.64 + 12.0 + 9.64 sv	2.75 + 9.50 + 2.75	1970—1971	325 000
Ripukylän paikallistie — Ripukylä bygdeväg Vantaanjoen silta — Bron över Vanda å	Helsingin mlk - Helsinge	Teräsbetoninen jatkuva laatta — Kontinuerlig platta av armerad betong jm 9.6 + 12.0 + 9.6 sv	8.5	1970—1971	333 000
Turku — Åbo					
Kiukainen—Kokemäki — Kiukainen—Kumo Iso-Peren silta — Iso-Peren bro	Kiukainen	Teräsbetoninen jatkuva laatta — Kontinuerlig platta av armerad betong jm 8.0 + 10.0 + 8.0 sv	8.5	1970—1971	269 067
Valtatie no 1 välillä Skanssinmäki—Ylikylä — Huvudvägen nr 1 mellan Skansen—Ylikylä Peltolan alikulkukäytävä Peltola underfart	Turku — Åbo	Teräsbetonelementti — Armerat betongelement va 4.0 fö	26.5	1970—1971	147 200
Koivulan alikulkukäytävä — Koivula underfart	Turku — Åbo	Teräsbetonelementti — Armerat betongelement va 4.0 fö	26.5	1970—1971	134 300
Piispanristin alikulkukäytävä — Piispanristi underfart	Turku — Åbo	Teräsbetonelementti — Armerat betongelement va 4.0 fö	26.5	1970—1971	130 900
Poikluoman alikulkukäytävä — Poikluoma underfart	Kaarina — St. Karins	Teräsbetonelementti — Armerat betongelement va 4.0 fö	30.0	1970—1971	144 400
Arisuon alikulkukäytävä — Arisuo underfart	Kaarina — St. Karins	Teräsbetonelementti — Armerat betongelement va 4.0 fö	26.5	1971	151 600
Hovirinnan alikulkukäytävä — Hovirinta underfart	Kaarina — St. Karins	Teräsbetonelementti — Armerat betongelement va 4.0 fö	26.5	1971	139 800

1	2	3	4	5	6
Ylikylän alikulkukäytävä Ylikylä underfart	Kaarina — St. Karins	Teräsbetonelementti — Armerat betongelement va 4.0 fö	10.5	1971	86 700
Paaston paikallistie — Paasto bygdeväg, Voimalaitoksen silta — Kraftverkets bro	Honkajoki	Puupalkki — Träbalk jm 5.2 + 3.9 + 6.85 + 6.7 + 2.3 + 6.55 + 6.5 + 6.9 sv	3.9	1971	74 459
Kiviluoman paikallistie — Kiviluoma bygdeväg, Meijerin silta — Mejeriets bro	Karvia	Teräsbetoninen jatkuva laatta — Kontinuerlig platta av armerad betong jm 8.4 + 10.6 + 8.4 sv	6.5	1971	230 166
Parkano—Kuru Aurekosken silta — Aure- koski bro	Parkano, Kuru	Teräsbetonilaatta — Armerad be- tongplatta va 10.0 fö	8.5	1970—1971	121 830
Salaisten-Vaskion paikallistie — Bygdevägen Salai- nen—Vaskio Nurkkilan silta — Nurk- kila bro	Halikko	Puukantinen teräspalkki — Stäl- balk med trälock jm 12.0 sv	4.5	1971	75 171
Rekun—Elmdalin paikallistie — Bygdevägen Reku —Elmdal Bätkullan silta — Bät- kulla bro	Kemiö — Kimito	Puupalkki — Träbalk jm 3.5 + 4.5 + 3.5 sv	4.5	1971—1972	60 449
Salo—Koski Aaljoen silta — Aaljoki bro	Perniö — Bjärnä	Teräsbetonilaatta — Armerad be- tongplatta va 5.0 fö	6.5	1971—1972	56 526
Kiikka—Kiikoinen Kiikan ylikulkusilta — Kiikka överfart	Kiikka	Teräsbetoninen jatkuva laatta — Kontinuerlig platta av armerad betong jm 12.0 + 2 × 15.3 + 12.0 sv	9.0 + 5.0	1970—1971	530 726
Lavia—Mouhijärvi Salmen silta — Salmi bro	Suodenniemi	Teräsbetonipalkki — Armerad be- tongbalk va 20.0 fö	8.5	1971—1972	331 622
Salo—Kisko—Mustio — Salo—Kisko—Svartå Vähäniemen silta — Vä- häniemi bro	Kisko	Teräsbetoninen jatkuva laatta — Kontinuerlig platta av armerad betong jm 10.4 + 3 × 13.2 + 10.4 sv	8.5	1971—1972	675 761
Häme—Tavastland					
Valtatie no 9 välillä Ori- pohja—Tampere — Hu- vudvägen nr 9 mellan Ori- pohja—Tammerfors Lintukallion risteysilta - Lintukallio korsnings- viadukt	Tampere — Tammerfors	Teräsbetonipalkki — Armerad be- tongbalk jm 24.0 sv	6.5	1971	165 000
Nurmen alikulkukäytävä Nurmi underfart	Tampere — Tammerfors	Teräsbetonelementti — Armerat betongelement va 3.0 fö	10.5	1971	45 000
Onkijärven alikulkukäy- tävä — Onkijärvi un- derfart	Kangasala	Teräsbetonelementti — Armerat betongelement va 3.0 fö	13.0	1971	57 000
Paltamäen ylikulkukäytävä — Paltamäki över- fart	Orivesi	Teräsbetoninen jatkuva laatta — Kontinuerlig platta av armerad betong jm 16.0 + 20.5 + 16.0 sv	3.0	1970—1971	183 000
Lietsamo—Kulju Kiviveräjän alikulkukäy- tävä — Kiviveräjä un- derfart	Lempäälä	Teräsbetoninen laattakehä — Platt- ram av armerad betong va 9.0 fö	14.0	1971	160 000
Ryynikän alikulkukäytävä — Ryynikkä under- fart	Lempäälä	Teräsbetoninen laattakehä — Platt- ram av armerad betong va 9.0 fö	14.0	1971	166 000

1	2	3	4	5	6
Sulkolan alikulkukäytävä Sulkola underfart	Lempäälä	Teräsbetoninen laattakehä — Platt- ram av armerad betong va 12.0 fö	14.0	1971	245 000
Virrat—Keuruu — Virdois —Keuruu Kotalan silta — Kotala bro	Virrat — Virdois	Puukantinen teräs- ja puupalkki — Stål- och träbalk med trälock jm 13.0 + 1.5 + 3.5 sv	6.0	1971	107 000
Virrat—Ähtäri — Virdois —Ähtäri Tatimon silta — Tatimo bro	Virrat — Virdois	Teräsbetoninen laattakehä — Platt- ram av armerad betong va 10.0 fö	8.5	1971	135 000
Lammi—Padasjoki Evojoen silta — Evojoki bro	Lammi	Teräsbetonilaatta — Armerad be- tongplatta va 7.5 fö	8.5	1971	145 000
Isokivi—Kuohijoki Porraskosken silta — Por- raskoski bro	Lammi	Teräsbetonilaatta — Armerad be- tongplatta jm 16.3 sv	8.25	1970—1971	302 000
Vilppula—Virrat — Vilp- pula—Virdois Vehkakosken silta — Vehkakoski bro	Pohjaslahti	Teräsbetonilaatta — Armerad be- tongplatta va 5.0 fö	7.5	1971	48 000
Valtatie no 12 välillä Pälkä- ne—Vehoniemi — Huvud- väg nr 12 mellan Pälkäne —Vehoniemi Kostianvirran silta — Kostianvirta bro	Pälkäne	Teräsbetoninen jatkuva palkki — Kontinuerlig balk av armerad betong jm 22.50 + 33.77 + 22.50 sv	11.0	1970—1971	1 101 620
Renkomäki—Ylä-Okeroinen Salpakankaan alikulku- käytävä — Salpakangas underfart	Hollola	Teräsbetonielementti — Armerat betongelement va 3.5 fö	20.0	1971	63 000
Haritun paikallistie — Ha- rittü bygdeväg Unsisilta	Hollola	Puupalkki — Träbalk jm 6.0 sv	6.0	1971	21 000
Pitkäsillan paikallistie — Pitkäsilta bygdeväg Haarainsilta	Hollola	Puupalkki — Träbalk jm 6.0 sv	6.5	1971	28 000
Miekolammen—Vuohinie- men paikallistie — Bygde- vägen Miekolampi—Vuo- hiniemi Myllysilta	Hattula	Puupalkki — Träbalk jm 5.5 sv	7.5	1971	27 000
Hollin paikallistie — Holli bygdeväg Enonkosken silta — Enon- koski bro	Virrat — Virdois	Teräsbetonilaatta — Armerad be- tongplatta jm 19.1 sv	6.5	1970—1971	230 000
Valajärven—Nuutajärven paikallistie — Bygdevägen Valajärvi—Nuutajärvi Nuutajoen silta — Nuuta- joki bro	Urpjala	Teräsbetonilaatta — Armerad be- tongplatta va 8.0 fö	7.5	1971	190 000
Kymi — Kymmene					
Valtatie no 7 välillä Kymin- linna—Otsola — Huvud- väg nr 7 mellan Kymin- linna—Otsola Kyminlinnan alikulkusilta Kyminlinna under- fart	Kotka	Teräsbetoninen jatkuva palkki — Kontinuerlig balk av armerad betong jm 17.59 + 20.17 + 20.12 + 17.47 sv	5.2	1970—1971	421 000

1	2	3	4	5	6
Huuman itäinen silta — Huuma östra bro	Kotka, Karhula	Teräsbetoninen jatkuva laatta — Kontinuerlig platta av armerad betong jm 20.0 + 20.0 sv	14.25	1970—1971	1 173 370
Huuman läntinen silta — Huuma västra bro	Karhula	Teräsbetoninen jatkuva laatta — Kontinuerlig platta av armerad betong jm 20.0 + 20.0 sv	14.25	1970—1971	
Ratakadun risteysilta — Ratakatu korsnings- viadukt	Karhula	Teräsbetoninen laattakehä — Platt- ram av armerad betong va 12.0 fö	32.0	1971	344 217
Otsolan alikulkukäytävä — Otsola underfart	Karhula	Teräsbetoninen laattakehä — Platt- ram av armerad betong va 6.0 fö	29.0	1971	236 000
Joutseno kk—kb — Honka- lahti Joutsenon risteysilta — Joutseno korsningsvia- dukt	Joutseno	Teräsbetoninen jatkuva laatta — Kontinuerlig platta av armerad betong jm 13.6 + 19.0 + 13.6 sv	12.50	1971	352 117
Joutsenon alikulkusilta — Joutsenunderfart	Joutseno	Teräsbetoninen jatkuva palkki — Kontinuerlig balk av armerad betong jm 13.2 + 18.5 + 13.2 sv	5.66	1971	422 261
Valtatie no 13 välillä Selkä- harju—Iitiä — Huvud- vägen nr 13 mellan Selkä- harju—Iitiä Telataipaleen silta — Telataipale bro	Lappeenranta — Villmanstrand	Teräsbetoniholvi — Armerad be- tongvalv va 10.4 fö	8.5	1971	128 005
Elimäki—Anjala Korhosen silta — Korho- nens bro	Anjala	Teräsbetonilaatta — Armerad be- tongplatta, va 16.6 fö	8.5	1970—1971	274 606
Kouvola — Heinola Heikkilän alikulkukäytä- vä—Heikkilä underfart	Kouvola	Teräsbetoninen laattakehä — Platt- ram av armerad betong va 4.0 fö	11.0	1970—1971	56 175
Mikkeli — St. Michel					
Haukivuori—Porsaskoski Syväsalmen silta — Syvä- salmi bro	Haukivuori	Teräsbetoninen laattakehä — Platt- ram av armerad betong va 4.0 fö	6.5	1970—1971	118 036
Kosken silta — Koski bro	Haukivuori	Teräsbetonilaatta — Armerad be- tongplatta va 9.0 fö	6.5	1971	88 418
Pyhäniemen paikallistie — Pyhäniemi bygdeväg Pyhäkosken silta — Pyhä- koski bro	Mäntyharju	Puupalkki — Träbalk jm 5.0 + 6.0 + 5.0 sv.	6.5	1970—1971	53 831
Pohjois-Karjala — Norra Karelen					
Nurmijärvi—piirin raja — Nurmijärvi—distriks- gränsen Särviöjen silta — Sarvi- joki bro	Pielisjärvi	Teräsbetonilaatta — Armerad be- tongplatta va 6.0 fö	6.5	1971	118 241
Nurmijärvi—Kivivaara Hähniöjen silta — Hähni- joki bro	Pielisjärvi	Teräsbetonilaatta — Armerad be- tongplatta va 8.0 fö	6.5	1971	137 398
Pirttijärvi—Luutalahti Kinnasjoen silta — Kinnasjoki bro	Tuupovaara	Teräsbetonilaatta — Armerad be- tongplatta va 7.0 fö	6.5	1971	65 056
Maukkula—Pirttijärvi Hurttajoen silta — Hurttajoki bro	Tuupovaara	Teräsbetonilaatta — Armerad be- tongplatta va 7.5 fö	6.5	1971	63 835

1	2	3	4	5	6
Savikylä—Vanhakylä Kuokkastenkosken silta - Kuokkastenkoski bro	Nurmeksen mlk — Nurmes lk	Teräsbetonipalkki — Armerad be- tongbalk va 32.0 fö	10.5	1968—1971	473 639
Honkavaara-Kiihtelysvaara Kiihtelyksen silta — Kiihtelys bro	Kiihtelysvaara	Teräsbetoni-laatta — Armerad be- tongplatta va 6.0 fö	6.5	1970—1971	68 405
Tiensuu—Mähkö Mähkön alikulkukäytävä I — Mähkö underfart I	Pielisjärvi	Teräsbetonelementti — Armerat betongelement jm 4.17 sv	9.8	1971	38 412
Mähkön-Anttosen paikallis- tie — Bydevägen Mähkö —Anttonen Mähkön alikulkukäytävä II — Mähkö underfart II	Pielisjärvi	Teräsbetonelementti — Armerat betongelement jm 4.17 sv	12.0	1971	41 749
Mähkö—Timitra Sokojoen jalankulku- ja polkupyöräsilta — So- kojoki gång- och cykel- bro	Pielisjärvi	Puupalkki — Träbalk jm 4.85 + 5.85 + 4.85 sv	3.8	1971	22 859
Savikylä—Vanhakylä Vanhakylän risteysilta — Vanhakylä korsnings- viadukt	Nurmeksen mlk — Nurmes lk	Teräsbetoninen jatkuva laatta — Kontinuerlig platta av armerad betong jm 10.95 + 14.60 + 10.95 sv	10.5	1968—1971	262 939
Torniosuon paikallistie — Torniosuo bygdeväg Kokkojoen silta — Kokkojoki bro	Valtimo	Puukantinen jatkuva teräspalkki — Kontinuerlig stål balk med trälock jm 7.1 + 8.8 + 7.1 sv	4.5	1971	106 350
Kuokanvaaran paikallistie - Kuokanvaara bygdeväg Uiton silta — Uitto bro	Nurmeksen mlk — Nurmes lk	Puupalkki — Träbalk jm 4.0 + 5.0 + 4.0 sv	6.0	1970—1971	48 849
Pöyrävaaran—Kinnasnie- men paikallistie — Bygde- vägen Pöyrävaara—Kin- nasniemi Mäntyjoen silta — Mänty- joki bro	Tuupovaara	Puukantinen teräspalkki — Stäl- balk med trälock jm 8.85 + 11.00 + 8.85 sv	6.0	1971	103 311
Kuopio					
Valtatie no 5 välillä Siika- lahti—Kuopio — Huvud- vägen nr 5 mellan Siika- lahti—Kuopio Huuhanmäen alikulku- käytävä — Huuhan- mäki underfart	Kuopio	Teräsbetonelementti — Armerat betongelement va 4.0 fö	24.0	1970—1971	114 000
Valtatie no 5 välillä Iisalmi- Koljonvirta — Huvud- vägen nr 5 mellan Iisalmi —Koljonvirta Opettajantien alikulku- käytävä — Opettajan- tie underfart	Iisalmi	Teräsbetoninen laattakehä— Platt- ram av armerad betong va 8.5 fö	13.0	1971	140 000
Jynkkä—Särkilähti—Puijon- rinne Särkiniemen alikulkukäy- tävä — Särkiniemi un- derfart	Kuopio	Teräsbetonelementti — Armerat betongelement va 4.0 fö	38.6	1970—1971	133 000
Sopensuon alikulkukäytävä — Sopensuo un- derfart	Kuopio	Teräsbetonelementti — Armerat betongelement va 4.0 fö	30.5	1970—1971	141 000
Neulalammin alikulku- käytävä — Neulalammi underfart	Kuopio	Teräsbetonelementti — Armerat betongelement va 4.0 fö	35.0	1971	161 000

1	2	3	4	5	6
Varikon alikulkukäytävä Varikko underfart	Kuopio	Teräsbetoninen laattakehä — Platt- ram av armerad betong va 5.0 fö	24.0	1970—1971	195 000
Vuonamo—Lötjänmäki Kangasjoen silta — Kangasjoki bro	Keitele	Teräsbetoninen laattakehä — Platt- ram av armerad betong va 10.0 fö	8.0	1971	140 000
Koljonvirta—Partala Kaarakkalanjoen silta — Kaarakkalanjoki bro	Iisalmi	Teräsbetonilaatta — Armerad be- tongplatta va 5.5 fö	10.5	1971	100 100
Koljonvirran silta — Koljonvirta bro	Iisalmi	Teräsbetoninen jatkuva laatta — Kontinuerlig platta av armerad betong jm 22.0 + 27.5 + 22.0 sv	2.0 +10.0 + 2.0	1970—1971	1 265 300
Iisalmi—Koljonvirta Kaivotien alikulkukäytävä — Kaivotie underfart	Iisalmi	Teräsbetonielementti — Armerad betongelement va 4.0 fö	24.0	1971	141 000
Rautavaara—Ronkeli Pohjoispuron silta — Pohjoispuro bro	Rautavaara	Teräsbetonilaatta — Armerad be- tongplatta va 5.63 fö	7.5	1971	75 000
Keitele—Pielavesi Säviän kanavan silta — Bron över Säviä kanal	Pielavesi	Teräsbetonipalkki — Armerad be- tongbalk jm 35.0 + 49.0 + 35.0 sv	8.5	1971	1 005 000
Uiton silta — Uitto bro	Pielavesi	Teräsbetoninen laattakehä — Platt- ram av armerad betong jm 12.8 + 16.0 + 12.8 sv	8.5	1970—1971	345 500
Lastukoski—Venäanaho Pisankosken silta — Pisankoski bro	Säyneinen	Teräsbetonipalkki — Armerad be- tongbalk jm 9.5 + 32.0 + 9.5 sv	7.5	1970—1971	471 000
Vehkalahti—Viitaniemi Kapeasalmen silta — Kapeasalmi bro	Juankoski	Teräsbetonilaatta — Armerad be- tongplatta jm 10.1 sv	7.5	1970—1971	243 000
Peltosalmi—Särkilampi Salakkajoen silta — Salakkajoki bro	Lapinlahti, Iisalmi	Teräsbetoninen laattakehä — Platt- ram av armerad betong va 10.0 fö	7.5	1970—1971	115 000
Ruostepuro—Västinniemi Salmijärven silta — Salmijärvi bro	Juankoski	Teräsbetonilaatta — Armerad be- tongplatta jm 12.0 sv	7.5	1970—1971	150 500
Liukonpellon—Paakkilan paikallistie - Bygdevägen Liukonpelto—Paakkila Myllyjoen silta — Myllyjoki bro	Tuusniemi	Puupalkki — Träbalk jm 4.5 sv	6.0	1971	35 000
Saramäen paikallistie — Saramäki bygdeväg Tihvonjärven silta I — Tihvonjärvi bro I	Juankoski	Puupalkki — Träbalk jm 4.0 + 5.0 + 4.0 sv	4.5	1971	44 000
Tihvonjärven silta II — Tihvonjärvi bro II	Juankoski	Puupalkki — Träbalk jm 4.0 + 5.0 + 4.0 sv	4.5	1971	44 000
Pirttilahden—Rötikön pai- kallistie — Bygdevägen Pirttilahti—Rötikkö Lehmijoen silta — Lehmijoki bro	Riistavesi	Puupalkki — Träbalk jm 2.9 + 4.7 + 2.9 sv	5.5	1971	14 000
Kolmisopen—Kuuslahden paikallistie—Bygdevägen Kolmisoppi—Kuuslahti Sopen silta — Soppi bro	Siilinjärvi	Puupalkki — Träbalk jm 5.0 + 6.0 + 5.0 sv	6.5	1970—1971	65 000
Siikajärven paikallistie — Siikajärvi bygdeväg Nilakan silta — Nilakka bro	Nilsjö	Puupalkki — Träbalk jm 4.5 + 5.5 + 4.5 sv	4.5	1970—1971	50 000

1	2	3	4	5	6
Kaupinsalon—Mustalahden paikallistie — Bygdevägen Kaupinsalo—Mustalahti Kauppisenjoen silta — Kauppisenjoki bro	Nilsia	Puupalkki — Träbalk jm 4.0 + 5.0 + 4.0 sv	6.0	1970—1971	50 000
Ala-Nurmesjärven paikallistie — Ala-Nurmesjärvi bygdeväg Itäpuron silta — Itäpuro bro	Nilsia	Puupalkki — Träbalk jm 3.5 + 4.5 + 3.5 sv	6.5	1970—1971	52 000
Ilmolan—Sankarin paikallistie — Bygdevägen Ilmola —Sankari Jokelanjoen silta — Jokelanjoki bro.	Vesanto	Puukantinen teräspalkki — Stålbalk med trälock va 8.3 fö	4.5	1971	32 000
Keski-Suomi — Mellersta Finland					
Haapamäki—Keuruu Pihlajojen alikulkukäytävä — Pihlajojen underfart	Keuruu	Teräsbetonelementti — Armerat betongelement va 4.0 fö	8.5	1971	74 700
Jämsä—Jämsänkoski Lavaojan silta — Lavaoja bro	Jämsänkoski	Teräsbetoniholvi — Armerat betongvalv va 3.2 fö	13.75	1971	68 370
Roukon alikulkukäytävä Roukko underfart	Jämsänkoski	Teräsbetonelementti — Armerat betongelement va 3.0 fö	19.0	1971	61 908
Multia—Petäjavesi Penkkalan silta — Penkkala bro	Petäjavesi	Teräsbetonilaatta — Armerad betongplatta jm 17.0 sv	7.5	1970—1971	237 000
Ihakkipuron silta — Ihakkipuro bro	Petäjavesi	Teräsbetonilaatta — Armerad betongplatta va 4.0 fö	8.0	1970—1971	63 000
Jyväskylä—Oulu — Jyväskylä—Uleåborg Leirintäalueen alikulkukäytävä — Campingområdets underfart	Äänekoski	Teräsbetonelementti — Armerat betongelement va 4.0 fö	15.85	1971	86 141
Pertunmaa—Joutsa Viherinjoen silta — Viherinjoki bro	Joutsa	Teräsbetonipalkki — Armerad betongbalk jm 19.0 sv	8.5	1970—1971	220 585
Pukarannan paikallistie — Pukaranta bygdeväg Kultapuron silta — Kultapuro bro	Konnevesi	Puupalkki — Träbalk jm 5.0 sv	6.4	1970—1971	24 000
Kolkanlahden—Kuoppalan paikallistie - Bygdevägen Kolkanlahti—Kuoppala Horon silta — Horo bro	Pylkänmäki, Saarijärvi	Teräsbetoninen jatkuva laatta — Kontinuerlig platta av armerad betong jm 17.0 + 22.0 + 17.0 sv	6.5	1970—1971	508 500
Harjun-Matinpuron paikallistie — Bygdevägen Harju—Matinpuro Muittarin silta — Muittari bro	Saarijärvi	Teräsbetoninen jatkuva laatta — Kontinuerlig platta av armerad betong jm 17.0 + 22.0 + 17.0 sv	6.5	1970—1971	294 500
Vaasa — Vasa					
Lapua-Lappo — Alahärmä Hahtomaan ylikulkusilta Hahtomaa överfart	Kauhava	Teräsbetoninen jatkuva laatta — Kontinuerlig platta av armerad betong jm 8.8 + 11.0 + 8.8 sv	11.0	1968—1971	347 755

1	2	3	4	5	6
Hemminginkosken silta — Hemminginkoski bro	Kauhava	Teräsbetonipalkki — Armerad be- tongbalk jm 21.0 sv	11.0	1970—1971	307 083
Kantatie no 67 — Stamvägen nr 67 Rantalan alikulkusilta — Rantala underfart	Seinäjoki	Teräsbetoninen jatkuva laatta — Kontinuerlig platta av armerad betong jm 12.1 + 15.5 + 15.5 + 12.1 sv	11.0 —18.8	1970—1971	935 000
Tähtikadun alikulkukäy- tävä — Tähtikatu un- derfart	Seinäjoki	Teräsbetoninen laattakehä — Platt- ram av armerad betong va 6.0 fö	28.5	1970—1971	220 400
Oravainen—Jepua — Oravais—Jeppo Rutsin silta — Rutsi bro	Oravainen — Oravais	Teräsbetonilaatta — Armerad be- tongplatta va 7.5 fö	10.5	1971	132 839
Kylänpää—Pyörni Kylänpää silta — Kylänpää bro	Laihia	Teräsbetonipalkki — Armerad be- tongbalk jm 21.5 sv	8.5	1970—1971	274 500
Seinäjoki—Lapua — Seinäjoki—Lappo Honkimäen risteysilta — Honkimäki korsnings- viadukt	Lapua — Lappo	Teräsbetoninen jatkuva laatta — Kontinuerlig-platta av armerad betong jm 11.95 + 14.94 + 11.95 sv	13.0	1970—1971	412 893
Kortesjärvi—Veteli — Kortesjärvi—Vetil Lassilan silta — Lassila bro	Evijärvi	Teräsbetoninen jatkuva laatta — Kontinuerlig platta av armerad betong va 2 × 12.95 fö	8.5	1970—1971	212 245
Oravainen-Jepua-Lassfolk Oravais-Jeppo-Lassfolk Kiitolan silta — Kiitola bro	Jepua — Jeppo	Teräsbetoninen laattapalkki — Plattbalk av armerad betong va 34.0 fö	10.5	1970—1971	809 254
Silvastin silta — Silvastis bro	Jepua — Jeppo	Teräsbetonipalkki — Armerad be- tongbalk va 34.0 fö	10.5	1970—1971	809 254
Valtatie no 8 välillä Piispan- mäki—Vitikka — Huvud- vägen nr 8 mellan Biskops- backen—Vitikka Isojoen silta — Storå bro	Kaarlela — Karleby	Teräsbetoninen jatkuva palkki — Kontinuerlig balk av armerad betong jm 30.35 + 30.70 + 30.35 sv	10.0	1971	750 222
Korkeala—Orismala — Korkeala—Orisberg Orismalan silta — Orisbergs bro	Isokyrö — Storkyro	Teräsbetonielemeetti — Armerat bétongelement jm 6.0 sv	6.0	1971	33 281
Lehmäjoki—Kaurajärvi II Venesaaren silta — Venesaari bro	Isokyrö — Storkyro	Teräsbetonilaatta — Armerad be- tongplatta va 6.5 fö	7.5	1971	157 106
Veneskoski—Koura Hirvijärven täyttökana- van silta — Bron över Hirvijärvi påfyllnings- kanal	Nurmo	Teräsbetoninen jatkuva laatta — Kontinuerlig platta av armerad betong jm 8.0 + 10.0 + 8.0 sv	7.5	1970—1971	200 905
Kaskinen—Kauhajoki — Kaskö—Kauhajoki Korsgrundin silta — Korsgrunds bro	Närpiö — Närpes	Teräsbetonilaatta — Armerad be- tongplatta va 8.0 fö	8.5	1970—1971	130 280
Björn—Brännback Isojoen silta — Storå bro	Ylimarkku — Övermark	Teräsbetonipalkki — Armerad be- tongbalk jm 26.0 sv	8.5	1969—1971	263 250

1	2	3	4	5	6
Keski-Pohjanmaa — Mellersta Österbotten					
Valtatie no 4 välillä Keski-Suomen piirin raja—Vaskilampi — Huvudvägen nr 4 mellan Mellersta Finlands distrikts gräns — Vaskilampi Suonenjoen silta — Suonenjoki bro	Pyhäjärvi	Teräsbetonelementti — Armerat betongelement va 5.0 fö	10.5	1969—1971	66 100
Lehmisaaren ylikulkusilta Lehmisaari överfart	Pyhäjärvi	Teräsbetoninen jatkuva laattakehä Kontinuerlig plattram av armerad betong jm 8.8 + 12.4 + 8.8 sv	10.55	1971	135 890
Raudaskoski—Kuoppala Ypyänojan silta — Ypyänoja bro	Nivala, Ylivieska	Teräsbetoni-laatta — Armerad betongplatta va 5.0 fö	7.5	1970—1971	71 800
Jakola—Ylivieska Kuovilan silta — Kuovila bro	Ylivieska	Teräsbetonelementti — Armerat betongelement va 4.0 fö	8.5	1971	38 900
Kirkonkylän—Hapulin paikallistie — Bygdevägen Kirkonkylä—Hapuli Helaalan silta — Helaala bro	Ylivieska	Teräsbetoninen jatkuva palkki — Kontinuerlig balk av armerad betong jm 25.6 + 32.0 + 25.6 sv	14.5	1970—1971	961 580
Hautajoen paikallistie — Hautajoki bygdeväg Hautajoen silta — Hautajoki bro	Kärsämäki	Puupalkki — Träbalk jm 4.90 + 5.85 + 4.65 sv	4.5	1970—1971	56 390
Järvelän—Sadinkankaan paikallistie — Bygdevägen Järvelä—Sadinkangas Parhialan silta — Parhiala bro	Toholampi	Puupalkki — Träbalk jm 4.07 + 4.96 + 3.97 sv	6.0	1970—1971	47 780
Nivalan—Hautalan paikallistie — Bygdevägen Nivala—Hautala Asun silta — Asu bro	Rautio	Puukantinen teräspalkki — Stålbalk med trälock va 16.7 fö	4.4	1971	54 000
Aittoperän paikallistie — Aittoperä bygdeväg Alilan silta — Alila bro	Nivala	Teräsbetonipalkki — Armerad betongbalk jm 33.8 sv	6.0	1970—1971	356 760
Oulu — Uleåborg					
Lamunsuu—Rantsila Rantsilan alikulkukäytävä — Rantsila underfart	Rantsila	Teräsbetonelementti — Armerat betongelement va 4.0 fö	8.4	1970—1971	60 000
Ratasilta—Yli-Ii Yläkanavan silta — Yläkanava bro	Yli-Ii	Teräsbetoninen jatkuva laatta — Kontinuerlig platta av armerad betong jm 18.0 + 24.0 + 18.0 sv	7.5	1971	500 000
Haukipudas—Keiska Haukiputaan alikulkukäytävä — Haukipudas underfart	Haukipudas	Teräsbetonelementti — Armerat betongelement va 4.0 fö	13.0	1971	77 000
Kuusamo—Nilonkangas Lopotin alikulkukäytävä Lopotti underfart	Kuusamo	Teräsbetonelementti — Armerat betongelement va 4.0 fö	8.5	1971	52 560
Rajan alikulkukäytävä — Raja underfart	Kuusamo	Teräsbetonelementti — Armerat betongelement va 4.0 fö	16.5	1971	68 470

1	2	3	4	5	6
Toranginaho—Nilonkangas Nilonniskan silta — Nilonniska bro	Kuusamo	Teräsbetoninen jatkuva laatta — Kontinuerlig platta av armerad betong jm 10.75 + 18.00 + 10.75 sv	8.5	1971	420 000
Pattijoki—Rautamulta Pattijoen silta — Pattijoki bro	Pattijoki	Teräsbetonipalkki — Armerad be- tongbalk va 12.22 fö	11.0	1971	123 000
Kantojoki—Käylä Kitkajoen silta — Kitkajoki bro	Kuusamo	Teräsbetoninen laattakehä — Platt- ram av armerad betong jm 15.43 sv	7.5	1970—1971	156 250
Myllysilta	Kuusamo	Teräsbetoninen laattakehä — Platt- ram av armerad betong va 13.0 fö	7.5	1970—1971	215 000
Kiuruvesi—Kantola Maaralan silta — Maarala bro	Pyhäntä	Teräsbetonelementti — Armerat betongelement va 4.0 fö	6.5	1970—1971	48 700
Hyrkkään laiturivaihteen tienhaara—Utajärvi — Vägskälet vid Hyrkkää plattformväxel—Utajärvi Roinilan ylikulkusilta — Roinila överfart	Utajärvi	Teräsbetoninen jatkuva laatta — Kontinuerlig platta av armerad betong jm 12.08 + 14.95 + 12.08 sv	11.0	1971	507 360
Salonen—Roininen Salosen alikulkukäytävä - Salonens underfart	Kempele	Teräsbetonelementti — Armerat betongelement va 4.0 fö	17.03	1971	64 010
Savaloja—Rantsila Savalojan silta — Savaloja bro	Rantsila	Teräsbetoninen laattakehä — Platt- ram av armerad betong va 7.0 fö	6.5	1971	88 900
Kaitaoja—Pudasjärvi Hilturannan alikulkukäy- tävä — Hilturanta un- derfart	Pudasjärvi	Teräsbetonelementti — Armerat betongelement va 4.0 fö	11.0	1971	116 330
Mettala—Pattijoki Raahen alikulkukäytävä - Raahen underfart	Pattijoki	Teräsbetonelementti — Armerat betongelement va 2.5 fö	8.5	1971	35 170
Kiuruveden kunnan raja— Kantola - Kiuruvesi kom- mungräns—Kantola Huhmarjoen silta — Huhmarjoki bro	Pyhäntä	Teräsbetonilaatta — Armerad be- tongplatta jm 5.0 + 15.0 + 5.0 sv.	6.5	1971	216 900
Ojakylän—Murron paikallis- tie — Bygdevägen. Oja- kylä—Murto Toppisen silta — Toppinens bro	Tyrnävä	Puupalkki — Träbalk jm 3 × 6.0 sv	6.0	1971	74 640
Sarajärven-Kouvan paikal- listie — Bygdevägen Sa- rajärvi—Kouva Sarakosken silta — Sarakoski bro	Pudasjärvi	Teräsbetonilaatta — Armerad be- tongplatta jm 13.6 + 17.0 + 13.6 sv	6.0	1970—1971	322 740
Multasniemen paikallistie — Multasniemi bygdeväg Muskajoen silta — Muskajoki bro	Kuusamo	Puupalkki — Träbalk jm 3.5 + 4.5 + 3.5 sv	4.5	1971	23 800
Haapamäen-Suiningin-Rie- kin paikallistie — Bygde- vägen Haapamäki—Sui- ninki—Rieki Niskakosken silta — Niskakoski bro	Kuusamo	Puupalkki — Träbalk jm 5.0 + 6.0 + 5.0 sv	4.5	1971	43 210
Myllykanavan silta — Myllykanava bro	Kuusamo	Puupalkki — Träbalk jm 6.0 sv	4.5	1971	23 160

1	2	3	4	5	6
Tiirjoen silta — Tiirjojoki bro	Kuusamo	Puupalkki — Träbalk jm 5.0 + 6.0 + 5.0 sv	4.5	1971	53 000
Honkaperän paikallistie — Honkaperä bygdeväg Ruonasenojan silta — Ruonasenoja bro	Piippola	Puupalkki — Träbalk va 4.5 fö	4.5	1971	20 000
Lehtovaaran—Särkivaaran paikallistie - Bygdevägen Lehtovaara—Särkivaara Huuhkasen silta — Huuhkanens bro	Pudasjärvi	Puupalkki — Träbalk jm 3.0 + 6.0 + 3.0 sv	6.0	1971	101 570
Alpuanmäen—Louhuanvaaran paikallistie — Bygdevägen Alpuanmäki—Louhuanvaara Salan silta — Sala bro	Paavola	Teräsbetonilaatta — Armerad betongplatta jm 10.5 sv	6.5	1971	148 890
Jaalangan—Paukkerinharjun paikallistie — Bygdevägen Jaalanka—Paukkerinharju Paukkerinharjun silta — Paukkerinharju bro	Pudasjärvi	Teräsbetoninen jatkuva laatta — Kontinuerlig platta av armerad betong jm 16.0 + 20.0 + 16.0 sv	4.5	1971	344 300
Ylipään-Tikkaperän paikallistie — Bygdevägen Ylipää—Tikkaperä Laurin silta — Lauri bro	Liminka	Puupalkki — Träbalk jm 3.5 + 4.5 + 3.5 sv	6.0	1971	44 200
Sorosen paikallistie — Soronsen bygdeväg Liesojan silta — Liesoja bro	Ii	Puupalkki — Träbalk jm 4.0 + 5.0 + 4.0 sv	6.0	1971	45 340
Leskelän—Tuomaalan paikallistie — Bygdevägen Leskelä—Tuomaala Ruonasenojan silta — Ruonasenoja bro	Piippola	Teräsbetonilaatta — Armerad betongplatta va 7.0 fö	6.5	1971	104 500
Perälän—Kauralan paikallistie — Bygdevägen Perälä—Kaurala Piipsanjoen silta — Piipsanjoki bro	Vihanti	Puupalkki — Träbalk jm 3 × 6.0 sv	4.5	1970—1971	57 340
Turulan—Palokon paikallistie — Bygdevägen Turula—Palokko Piipsanjoen silta — Piipsanjoki bro	Vihanti	Puupalkki — Träbalk jm 3.5 + 4.5 + 3.5 sv	7.0	1970—1971	54 530
Piehingin—Ylipään paikallistie — Bygdevägen Piehinki—Ylipää Piehinginjoen silta — Piehinginjoki bro	Saloinen	Puupalkki — Träbalk jm 4.5 + 5.5 + 4.5 sv	4.5	1970—1971	48 230
Poikajoen silta — Poikajoki bro	Saloinen	Puupalkki — Träbalk va 6.0 fö	4.5	1970—1971	19 090
Kainuu — Kajanaland					
Kantatie no 76 välillä Sotkamo—Mäntylä — Stamvägen nr 76 mellan Sotkamo—Mäntylä Tipasjoen silta — Tipasjoki bro	Sotkamo	Teräsbetonilaatta — Armerad betongplatta va 15.0 fö	8.5	1969—1971	299 072
Syväsälmen silta — Syväsälmi bro	Sotkamo	Teräsbetoninen laattakehä — Platt-ram av armerad betong va 7.0 fö	2.75 +10.00 + 2.75	1970—1971	199 911

1	2	3	4	5	6
Kirkkosalmen silta — Kirkkosalmi bro	Sotkamo	Teräsbetonilaatta — Armerad be- tongplatta jm 5.1 + 20.0 + 5.1 sv	15.5	1970—1971	677 980
Kajaani—Sotkamo Pihlajapuron silta — Pihlajapuro bro	Sotkamo	Teräsbetonilaatta — Armerad be- tongplatta va 5.0 fö	10.5	1970—1971	110 125
Kontinjoen silta — Kontinjoki bro	Sotkamo	Teräsbetonilaatta — Armerad be- tongplatta va 8.0 fö	10.5	1971	238 000
Jormasjoen silta — Jormasjoki bro	Sotkamo	Teräsbetoninen jatkuva laatta — Kontinuerlig platta av armerad betong jm 12.0 + 15.0 + 12.0 sv	10.5	1970—1971	496 250
Kuhmo—Suomussalmi Aittokosken silta — Aittokoski bro	Kuhmo	Teräsbetonilaatta — Armerad be- tongplatta jm 4.1 + 13.2 + 4.1 sv	6.5	1970—1971	169 654
Mikonsalmen silta — Mikonsalmi bro	Kuhmo	Teräsbetonilaatta — Armerad be- tongplatta va 10.0 fö	6.5	1971	149 692
Sumsa—Viiksimo Mäensalmen silta — Mäensalmi bro	Kuhmo	Teräksinen jatkuva palkki — Kon- tinuerlig balk av armerad betong jm 8.0 + 10.0 + 8.0 sv	6.5	1970—1971	117 591
Katajasuo—Hyrnsalmi Lietejoen silta — Lietejoki bro	Hyrnsalmi	Teräsbetonilaatta — Armerad be- tongplatta jm 21.48 sv	8.0	1971	351 400
Kianta—Linnansalmi Suottalahden silta — Suottalahti bro	Suomussalmi	Teräsbetonilaatta — Armerad be- tongplatta va 5.0 fö	7.5	1971	143 487
Sotkamo—Ristijärvi Kusianjoen silta — Kusianjoki bro	Sotkamo	Teräsbetonilaatta — Armerad be- tongplatta va 10.0 fö	6.5	1970—1971	132 345
Iivantiira—Moisio Pykäläjoen silta — Pykäläjoki bro	Kuhmo	Teräsbetonilaatta — Armerad be- tongplatta va 5.0 fö	6.5	1970—1971	47 017
Selkäjoen silta — Selkäjoki bro	Hyrnsalmi	Teräsbetonilaatta — Armerad be- tongplatta va 7.0 fö	6.5	1970—1971	81 165
Akonlahti—Iivantiira Kaihlajoen silta — Kaihlajoki bro	Kuhmo	Teräsbetonielementti — Armerad betongelement va 5.0 fö	6.5	1970—1971	32 625
Isojoen silta — Isojoki bro	Kuhmo	Teräsbetonilaatta — Armerad be- tongplatta va 5.0 fö	6.5	1970—1971	91 850
Leväjoki—Kantola Sapsokosken silta — Sapsokoski bro	Sotkamo	Teräsbetoninen laattakehä — Platt- ram av armerad betong jm 10.0 + 12.0 + 10.0 sv	6.5	1971	191 412
Iivantiiran paikallistie — Iivantiira bygdeväg Salmelansalmen silta — Salmelansalmi bro	Kuhmo	Teräsbetonilaatta — Armerad be- tongplatta jm 10.0 + 15.0 + 10.0 sv	4.5	1971	154 484
Puraksen paikallistie — Puras bygdeväg Yrjänänjoen silta — Yrjänänjoki bro	Suomussalmi	Puupalkki — Träbalk jm 5.0 + 6.0 + 5.0 sv	4.5	1970—1971	37 204
Parkkilan paikallistie — Parkkila bygdeväg Kylmänjoen silta — Kylmänjoki bro	Suomussalmi	Puupalkki — Träbalk jm 4.0+5.0+6.0+5.0+4.0 sv	4.5	1970—1971	56 210
Paakanan paikallistie — Paakana bygdeväg Tulijoen silta — Tulijoki bro	Puolanka	Puupalkki — Träbalk jm 5.0 + 6.0 + 5.0 sv	6.0	1970—1971	50 101

1	2	3	4	5	6
Manamansalo—Pehkolahti Unelanpuron silta— Unelanpuro bro	Vaala	Teräsbetoniholvi — Armerad be- tongvalv va 4.0 fö	4.5	1971	37 717
Laaja—Lylykylä Ruokokosken silta — Ruokokoski bro	Puolanka	Teräsbetonilaatta — Armerad be- tongplatta va 8.0 fö	6.0	1971	154 035
Kongasmäen paikallistie — Kongasmäki bygdeväg Liminpuron silta — Liminpuro bro	Paltamo	Puupalkki — Träbalk va 4.0 fö	6.0	1970—1971	21 779
Lappi — Lappland					
Saukkoriipi—Meltaus I Rattosjärven silta — Rattosjärvi bro	Pello	Teräsbetonilaatta — Armerad be- tongplatta va 7.5 fö	7.0	1970—1971	157 853
Arpela—Sihtuuna Kaakamojoen silta — Kaakamojoki bro	Alatornio - Nedertorneå	Teräsbetonilaatta — Armerad be- tongplatta va 15.0 fö	6.5	1970—1971	159 864
Sihtuuna—Jylyharju Sihtuunajoen silta II — Sihtuunajoki bro II	Teryola	Teräsbetonilaatta — Armerad be- tongplatta jm 5.0 sv	6.5	1970—1971	74 535
Laanila—Kuttura Tolosjoen silta — Tolosjoki bro	Inari — Enare	Teräs- ja puupalkki — Stål- och träbalk jm 6.0 + 11.4 + 6.0 sv	4.5	1971	117 000
Ivalo—valtakunnan raja — Ivalo—riksgränsen Tshramijoen silta — Tshramijoki bro	Inari — Enare	Teräsbetonilaatta — Armerad be- tongplatta jm 7.35 sv	6.5	1971	170 000
Särkijärvi—Pallastunturi Kutunivan silta — Kutuniva bro	Muonio	Teräsbetonilaatta — Armerad be- tongplatta jm 11.8 sv	6.5	1970	70 000
Rovaniemi—Sinettä Sinettäjoen silta — Sinettäjoki bro	Rovaniemen mlk — Rovaniemi lk	Teräsbetonipalkki — Armerad be- tongbalk jm 23.0 sv	10.5	1969—1971	568 600
Niskala—Hautajärvi Ylä-Oulankajoen silta — Ylä-Oulankajoki bro	Salla	Teräsbetoninen jatkuva laatta — Kontinuerlig platta av armerad betong jm 8.0 + 10.0 + 8.0 sv	6.5	1970—1971	219 456
Kukasjoen silta — Kukasjoki bro	Salla	Teräsbetonilaatta — Armerad be- tongplatta va 9.0 fö	6.5	1970—1971	112 225
Laurila—Törmä Kallinkankaan risteysilta Kallinkangas korsnings- viadukt	Kemin mlk — Kemi lk	Teräsbetonilaatta — Armerad be- tongplatta jm 15.8 sv	10.5	1969—1971	186 255
Kalkkimaanradan ylikul- kusilta — Kalkkimaan- rata överfart	Kemin mlk — Kemi lk	Teräsbetoninen jatkuva laatta — Kontinuerlig platta av armerad betong va 8.1 + 9.95 + 8.1 fö	10.5	1969—1971	532 150
Vuostimojärven maantie — Vuostimojärvi landsväg Vuostimosalmen silta — Vuostimosalmi bro	Kemijärven mlk — Kemijärvi lk	Teräsbetoninen jatkuva laatta — Kontinuerlig platta av armerad betong jm 13.6 + 17.0 + 13.6 sv	6.5	1969—1971	366 120
Kaukonen—Kittilä Venejoen silta — Venejoki bro	Kittilä	Teräsbetonilaatta — Armerad be- tongplatta jm 15.8 sv	8.5	1969—1971	193 200
Pudasjärvi—Ranua Siuruanjoen silta — Siuruanjoki bro	Ranua	Teräsbetonilaatta — Armerad be- tongplatta jm 16.9 sv	6.5	1970—1971	228 515

1	2	3	4	5	6
Pulju—Nunnanen Ylijoen silta — Ylijoki bro	Enontekiö	Puupalkki — Träbalk jm 5.0 + 6.0 + 5.0 sv	4.5	1969—1971	49 900
Savukoski—Kotala Tenniöjoen silta — Tenniöjoki bro	Salla	Teräsbetoninen jatkuva palkki — Kontinuerlig balk av armerad betong jm 16.2 + 22.3 + 16.2 sv	6.5	1969—1971	558 000
Männikkövaara—Raistakka Kantojoen silta — Kantojoki bro	Ranua	Teräsbetonilaatta — Armerad be- tongplatta jm 8.35 sv	7.5	1970—1971	58 754
Ivalo—Inari — Ivalo—Enare Kirakkajoen silta — Kirakkajoki bro	Inari — Enare	Teräsbetoninen laattakehä — Platt- ram av armerad betong va 9.6 fö	8.25	1971	197 000
Kaamanen—Karigasniemi Koskelonojan silta — Koskelonoja bro	Inari — Enare	Teräsbetonilaatta — Armerad be- tongplatta va 6.0 fö	7.5	1970—1971	102 800
Törmän—Viitakosken pai- kallistie — Bygdevägen Törmä—Viitakoski Kaakamojoen silta — Kaakamojoki bro	Kemin mlk — Kemi lk	Teräs- ja puupalkki — Stål- och träbalk jm 6.0 + 11.5 + 6.0 sv	4.5	1970—1971	96 721
Louesaaren paikallistie — Louesaari bygdeväg Loueputaan silta — Louepudas bro	Tervola	Teräsbetoninen jatkuva laatta — Kontinuerlig platta av armerad betong jm 14.0 + 17.5 + 14.0 sv	4.5	1969—1971	315 295
Ylimuonion—Kajangin pai- kallistie — Bygdevägen Ylimuonio—Kajanki Nilimaan silta — Nilimaa bro	Muonio	Teräsbetoninen jatkuva laatta — Kontinuerlig platta av armerad betong jm 10.4 + 13.0 + 10.4 sv	4.5	1970—1971	237 000
Helsingin lentoaseman ra- kennustyö — Helsingfors flygstations byggnadsarbete					
Helsingin lentoaseman tie — Vägen till Helsingfors flygstation Veromiehentien risteys- silta — Skattmansvä- gens korsningsviadukt	Helsingin mlk - Helsinge	Teräsbetoninen jatkuva laatta — Kontinuerlig platta av armerad betong jm 17.67 + 22.07 + 22.02 + 17.54 sv	11.0	1969—1970	339 016
Työsiirtolantien risteys- silta — Arbetskolonivä- gens korsningsviadukt	Helsingin mlk - Helsinge	Teräsbetoninen jatkuva laatta — Kontinuerlig platta av armerad betong jm 17.28 + 21.60 + 17.28 sv	11.0	1969—1970	268 617

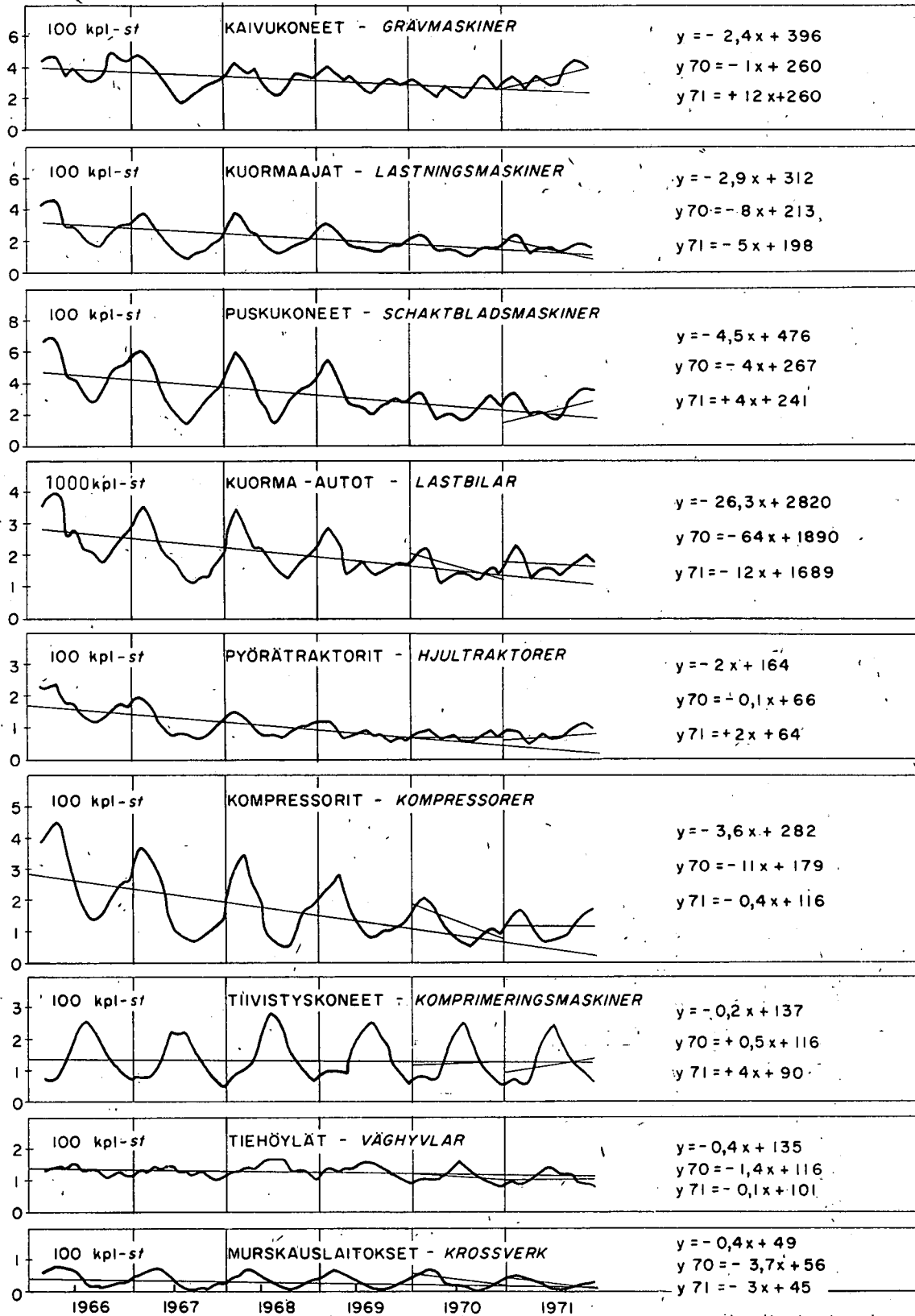
4.3. Tienpitoon liittyvät valmistuneet talonrakennustyöt — Till väghållningen anslutna färdigställda husbyggnadsarbeten

Piiri — Distrikt Rakennustyö Byggnadsarbete	Kunta Kommun	Kivi- Sten-	Puu- Trä-	Rakentamis- vuodet Byggnadsår	Työhön käytetyt määrärahat För arbetet använda anslag mk
		rakennuksen tilavuus byggnadens kubik m ³			
1	2	3	4	5	6
Uusimaa — Nyland					
Orimattilan tiemestaripiirin tukikohta — Stödjepunkt för Orimattila vägmästartdistrikt	Orimattila			1970—1971	720 000
Autosuojaarakennus — Garagbyggnad		2 530	—		
Huolto- ja toimistorakennus — Service- och kontorsbyggnad		700	—		
Tiemestarin asuinrakennus — Vägmästarns bostadsbyggnad		—	445		
Varasto-konesuojaarakennus — Förrädsbyggnad och maskinhall		—	2 320		
Mustion tiemestaripiirin tukikohta — Stödjepunkt för Svartå vägmästartdistrikt					
Autosuojaarakennus — Garagbyggnad		2 160	—		
Huolto- ja toimistorakennus — Service- och kontorsbyggnad		700	—		
Tiemestarin asuinrakennus — Vägmästarns bostadsbyggnad		—	445		
Varasto-konesuojaarakennus — Förrädsbyggnad och maskinhall		—	1 890		
Myrskylän tiemestaripiirin Askolan sorakuoppa — Mörskom vägmästardistrikt grustag i Askola					
Konesuojaarakennus — Maskinhall	Myrskylä — Mörskom	—	1 080	1971	40 000
Turku — Åbo					
Turun piirin keskusvarasto — Åbo distrikts centralförråd	Turku — Åbo			1970—1971	740 000
Keskusvarastorakennus — Centraförrädsbyggnad		11 200	—		
Laajennukset ja perusparannukset — Utvidgningar och grundreparationer				1971	60 000
Häme — Tavastland					
Lempäälän tiemestaripiirin tukikohta — Stödjepunkt för Lempäälä vägmästartdistrikt	Lempäälä			1971	50 000
Konesuojaarakennus — Maskinhall		—	1 560		
Tampereen tiemestaripiirin Teiskon sivutukikohta — Tammerfors vägmästardistrikt sidostödjepunkt i Teisko					
Konesuojaarakennus — Maskinhall	Tampere — Tammerfors	—	1 320	1971	20 000
Laajennukset ja perusparannukset — Utvidgningar och grundreparationer				1971	52 000
Kymi — Kymmene					
Elimäen tiemestaripiirin tukikohta — Stödjepunkt för Elimäki vägmästartdistrikt	Elimäki			1970—1971	211 328
Autosuojaarakennuksen jatke — Fortsättning till garagbyggnaden		450	—		
Varasto-konesuojaarakennus — Förrädsbyggnad och maskinhall		—	2 105		

1	2	3	4	5	6
Kouvolan tiemestaripiirin tukikohta — Stödjepunkt för Kouvola vägmästaridistrikt	Kouvola			1971	20 000
Konesuojarakennus — Maskinhall		—	3 610		
Mikkeli — St. Michel					
Mikkelin tiemestaripiirin Ristiinan sivutukikohta — St. Michels vägmästaridistrikt sidostödjepunkt i Ristiina	Ristiina			1971	30 000
Konesuojarakennus — Maskinhall		—	1 080		
Kuopio					
Laajennukset ja perusparannukset — Utvidgningar och grundreparationer				1971	4 000
Vaasa — Vasa					
Alavuuden tiemestaripiirin tukikohta — Stödjepunkt för Alavo vägmästaridistrikt	Alavus — Alavo			1969—1971	700 000
Autosuojarakennus — Garagbyggnad		2 160	—		
Huolto- ja toimistorakennus — Service- och kontorsbyggnad		700	—		
Tiemestarin asuinrakennus — Vägmästarns bostadsbyggnad		—	445		
Varasto-konesuojarakennus — Förrådsbyggnad och maskinhall		—	2 320		
Seinäjoen tiemestaripiirin Koskenkorvan sorakuoppa — Seinäjoki vägmästaridistrikt grustag i Koskenkorva	Ilmajoki			1971	20 000
Konesuojarakennus — Maskinhall		—	800		

Työkoneet ja kuorma-autot yleisten teiden rakennustöissä vuosina 1966-1971

Arbetsmaskiner och lastbilar i byggnadsarbeten av allmänna vägar åren 1966-1971



x = ilmoituskuukausi
anmälningsmånad

4.42. Yleisten teiden ja siltojen rakentamiseen liittyvät kustannukset
 Tälli byggnadsarbeten av allmänna vägar och broar anslutna kostnader

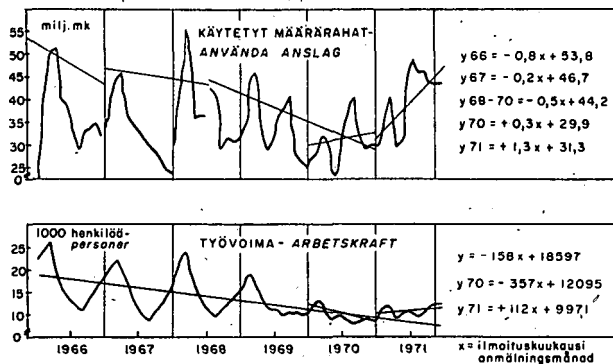
	Alustavat työt Förarbeten	Vahvistus- työt Grundför- stärknings- arbeten	Ojitus- ja putkitus- työt Diknings- och rör- läggnings- arbeten	Kallion leikkaus- ja pengor- rystyöt Berg- skärnings- och terrass- rings- arbeten	Maan leikkaus- ja pengor- rystyöt Jord- skärnings- och terrass- serings- arbeten	Päälyys- rakenne- työt Över- byggnads- arbeten	Värusteet, laitteet ja viimestely- työt Ut- rustningar, anord- ningar och avslutande arbeten	Silta- ja laufttyöt Bro- och färjarbeten	Materiaa- lin välli- varastointi ja jalostus Materialets prov- upplagring	Työmaan yhteis- kustan- nukset Arbets- platsens samman- lagda kostnader	Muut kustan- nukset Övriga kostnader	Yhteensä Summa
Piiri — Distrikt												
	mk											
Uusimaa — Nyland	1 508 000	3 284 000	6 593 000	12 220 000	18 374 000	19 099 000	6 900 000	13 907 000	577 000	11 156 000	1 210 000	94 828 000
Turku — Åbo	722 000	165 000	2 547 000	1 116 000	3 508 000	16 397 000	2 076 000	5 048 000	3 432 000	7 695 000	408 000	43 114 000
Häme — Tavastland	1 572 000	804 000	2 632 000	3 270 000	10 607 000	7 866 000	2 042 000	3 053 000	1 590 000	7 631 000	106 000	41 868 000
Kymi — Kymmene	577 000	226 000	1 489 000	1 718 000	5 319 000	8 561 000	3 492 000	7 448 000	1 514 000	4 188 000	450 000	34 287 000
Mikkeli — St. Michel	930 000	162 000	1 210 000	961 000	3 901 000	8 563 000	1 426 000	558 000	2 007 000	4 505 000	35 000	24 258 000
Pohjois-Karjala — Norra Karelen	922 000	20 000	1 609 000	299 000	5 490 000	9 167 000	1 036 000	2 143 000	1 778 000	4 029 000	50 000	26 543 000
Kuopio	308 000	6 000	1 764 000	757 000	4 373 000	5 950 000	1 201 000	6 098 000	500 000	4 775 000	1 000	25 733 000
Keski-Suomi — Mellersta Finland	673 000	572 000	1 676 000	2 206 000	5 440 000	10 385 000	1 666 000	2 058 000	2 918 000	6 229 000	1 227 000	35 050 000
Vaasa — Vasa	1 338 000	127 000	4 343 000	515 000	5 478 000	17 219 000	1 816 000	1 858 000	4 198 000	6 529 000	2 599 000	46 020 000
Keski-Pohjanmaa — Mellersta Österbotten	725 000	6 000	2 632 000	463 000	3 148 000	6 852 000	535 000	2 132 000	1 806 000	3 360 000	131 000	21 790 000
Oulu — Uleåborg	1 250 000	41 000	2 447 000	199 000	3 659 000	10 095 000	1 258 000	3 669 000	2 473 000	6 317 000	111 000	31 519 000
Kainuu — Kajanaland	1 618 000	92 000	1 914 000	632 000	5 228 000	10 462 000	1 014 000	2 684 000	1 506 000	4 989 000	7 000	30 096 000
Lappi — Lappland	1 858 000	75 000	3 861 000	988 000	7 241 000	19 175 000	2 808 000	4 916 000	3 857 000	9 786 000	7 000	54 572 000
The- ja vesirakennushallitus Väg- och vattenbyggnads- styrelsen	—	—	—	—	—	—	—	—	—	—	12 000	12 000
Koko maa — Hela landet	14 001 000	5 580 000	34 717 000	25 344 000	81 766 000	149 791 000	27 270 000	55 572 000	28 156 000	81 139 000	6 354 000	509 690 000
Vuonna — År 1970	9 109 000	4 622 000	25 143 000	24 441 000	62 490 000	127 112 000	24 114 000	56 006 000	23 342 000	73 458 000	1 823 000	431 660 000

4.43. Yleisten teiden ja siltojen rakentamiseen liittyvien kustannusten prosenttijakautuma
 Kostnadernas procentuella fördelning vid byggande av allmänna vägar och broar

Piiri — Distrikt	Miestyö Mans- arbete	Konetyö Maskinarbete	Kuljetus Transport	Materiaali Material	Vieraat palvelukset Utomstående tjänster	Muut Andra	Yhteensä Summa
	%						
Uusimaa — Nyland	12.0	4.8	6.2	5.7	63.8	7.5	100.0
Turku — Åbo	20.2	13.3	17.8	19.0	28.4	1.3	100.0
Häme — Tavastland	21.4	18.8	22.2	12.8	14.2	10.6	100.0
Kymi — Kymmene	16.3	11.2	12.1	16.1	36.3	8.0	100.0
Mikkeli — St. Michel	22.9	13.5	17.5	13.4	28.6	4.1	100.0
Pohjois-Karjala — Norra Karelen	22.7	14.8	17.0	11.0	31.2	3.3	100.0
Kuopio	22.6	14.2	22.6	9.3	22.9	8.4	100.0
Keski-Suomi — Mellersta Finland	23.5	14.8	16.9	11.9	26.0	6.9	100.0
Vaasa — Vaasa	20.5	12.6	16.1	12.5	33.2	5.1	100.0
Keski-Pohjanmaa — Mellersta Österbotten	23.5	21.2	24.3	16.4	8.6	6.0	100.0
Oulu — Uleåborg	25.1	13.8	16.4	13.7	21.6	9.4	100.0
Kainuu — Kajanaland	23.8	17.9	25.9	17.3	14.2	0.9	100.0
Lappi — Lappland	24.6	19.0	22.2	16.1	16.7	1.4	100.0
Koko maa — Hela landet	20.3	13.5	16.7	12.7	31.1	5.7	100.0
Vuonna — År 1970	21.2	13.3	15.8	12.8	36.2	0.7	100.0

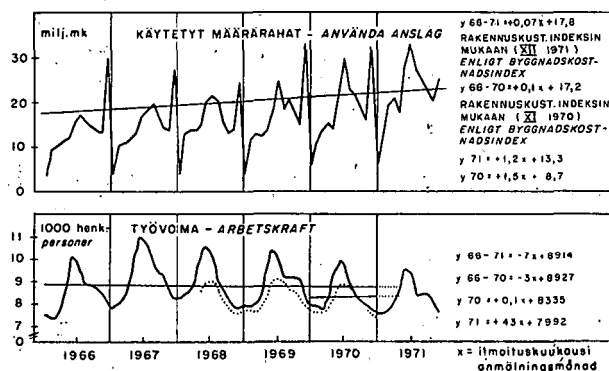
Yleisten teiden rakentamiseen käytetyt määrärahat ja työvoima vuosina 1966-1971

Använda anslag och arbetskraft för byggnadsarbeten av allmänna vägar åren 1966-1971



Yleisten teiden kunnossapitoon käytetyt määrärahat ja työvoima vuosina 1966-1971

Använda anslag och arbetskraft för underhåll av allmänna vägar åren 1966-1971



4.5. Käytetyt työmäärärahat — Använda arbetsanslag

4.5.1. Tie- ja sillanrakennustöihin käytetyt määrärahat — För väg- och brobyggnadsarbeten använda anslag

Piiri Distrikt	Varsinaiset määrärahat Ordinarie anslag	Siirtolamäärärahat Arbetskolonianslag	Työllisyysmäärärahat Sysselsättningsanslag	Yhteensä Summa
mk				
Uusimaa — Nyland	77 546 849	12 241 137	925 000	90 712 986
Turku — Åbo	36 378 894	2 234 820	777 000	39 390 714
Häme — Tavastland	37 736 338	3 152 304	750 000	41 638 642
Kymi — Kymmene	27 637 259	—	3 559 000	31 196 259
Mikkeli — St. Michel	19 847 622	—	2 673 000	22 520 622
Pohjois-Karjala — Norra Karelen	15 691 672	—	9 382 000	25 073 672
Kuopio	22 616 457	—	3 878 000	26 494 457
Keski-Suomi — Mellersta Finland	24 934 021	—	7 062 000	31 996 021
Vaasa — Vasa	37 043 688	—	6 495 000	43 538 688
Keski-Pohjanmaa — Mellersta Österbotten	15 615 722	—	4 907 000	20 522 722
Oulu — Uleåborg	23 173 367	—	7 410 000	30 583 367
Kainuu — Kajanaland	11 935 491	—	15 799 000	27 734 491
Lappi — Lappland	32 567 208	—	17 766 000	50 333 208
Tie- ja vesirakennushallitus — Väg- och vattenbyggnadsstyrelsen	13 391 000	—	—	13 391 000
Koko maa — Hela landet	396 115 588	17 628 261	81 383 000	495 126 849
Vuonna — År 1970	349 615 352	17 209 540	57 737 011	424 561 903
1969	390 138 000	17 756 645	50 658 079	458 552 724
1968	441 983 997	20 450 625	32 208 313	494 642 935
1967	363 843 451	25 954 191	38 035 616	427 833 258

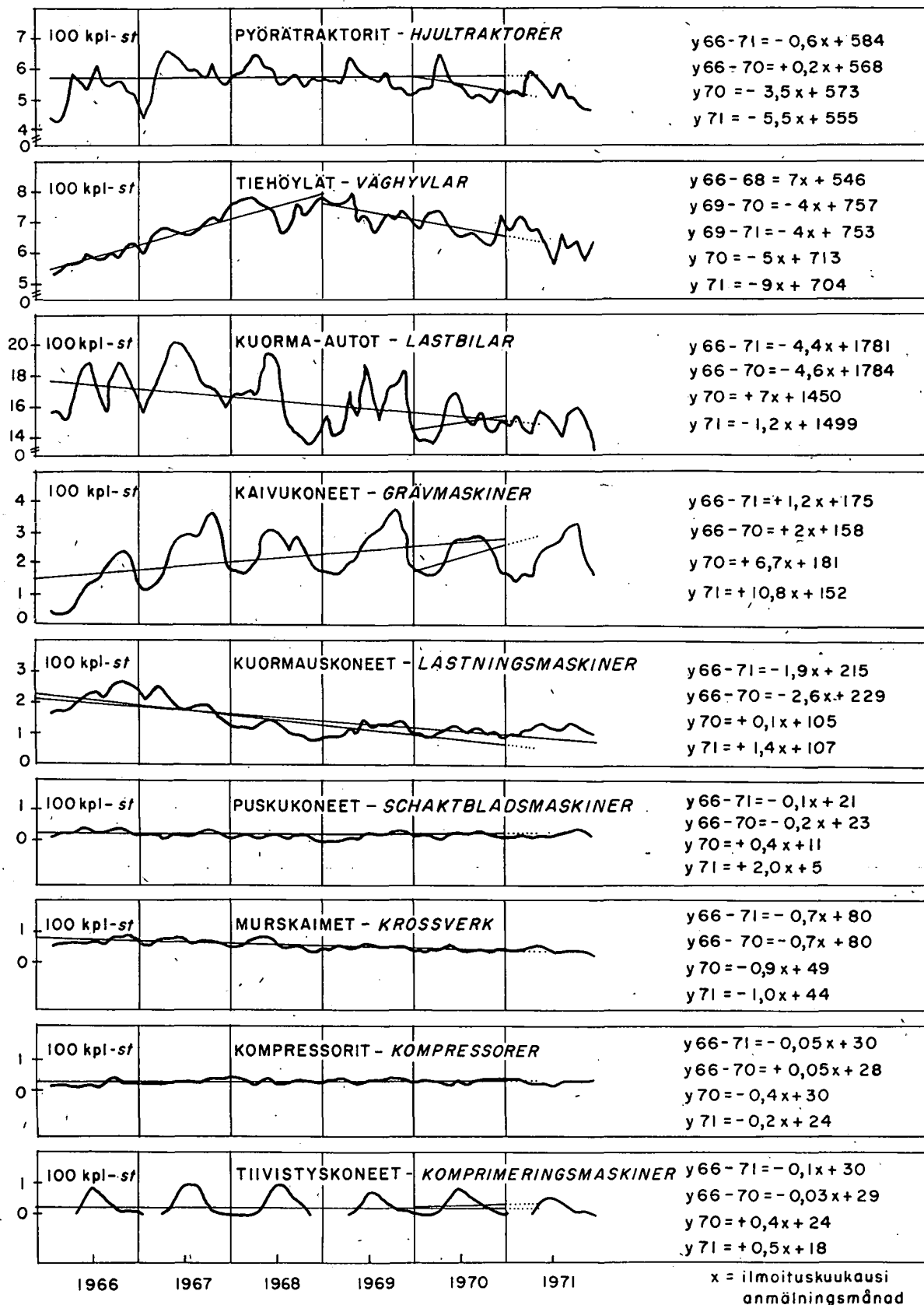
4.5.2. Tienpitoon liittyviin talonrakennustöihin käytetyt määrärahat

För husbyggnadsarbeten i anslutning till väghållningen använda anslag

Piiri Distrikt	Varsinaiset määrärahat Ordinarie anslag	Työllisyysmäärärahat Sysselsättningsanslag	Yhteensä Summa
mk			
Uusimaa — Nyland	1 302 421	—	1 302 421
Turku — Åbo	867 562	—	867 562
Häme — Tavastland	149 373	—	149 373
Kymi — Kymmene	230 741	—	230 741
Mikkeli — St. Michel	29 970	—	29 970
Pohjois-Karjala — Norra Karelen	—	40 000	40 000
Kuopio	143 908	—	143 908
Keski-Suomi — Mellersta Finland	—	—	—
Vaasa — Vasa	190 974	—	190 974
Keski-Pohjanmaa — Mellersta Österbotten	—	250 000	250 000
Oulu — Uleåborg	—	—	—
Kainuu — Kajanaland	—	10 000	10 000
Lappi — Lappland	3 370	—	3 370
Tie- ja vesirakennushallitus — Väg- och vattenbyggnadsstyrelsen	41 000	—	41 000
Koko maa — Hela landet	2 959 319	300 000	3 259 319
Vuonna — År 1970	5 301 320	—	5 301 320
1969	4 927 235	555 000	5 482 235
1968	6 405 030	18 982	6 424 012
1967	1 548 785	940 605	2 489 390

Työkoneet ja kuorma-autot yleisten teiden kunnossapitotöissä vuosina 1966-1971

Arbetsmaskiner och lastbilar i underhållsarbeten av allmänna vägar åren 1966-1971



5.12. Yleisten teiden tehostettuun kunnossapitoon liittyviä suoritemääriä
Till förstärkt underhåll av allmänna vägar anslutna arbetsmängder

Piiri Distrikt	Ojitus- ja putkitustyöt Diknings- och rörlägningsarbeten			Kallion leikkaus- ja pengerrys- työt Berg- skärnings- och terrasse- ringsarbeten	Maan leikkaus- ja pengerrys- työt Jord- skärnings- och terrasse- ringsarbeten	Päälysrakennetyöt Överbyggnadsarbeten		Paikkaus ja tasaus Lagning och utjämning ton
	Avo-ojitus Öppet- dikning	Salaajitus ja sadevesi- viemärintä Dränering och regn- vatten- dränering	Rumputyöt Trum- arbeten			Suodatin-, eristys- ja jakava kerros sekä kantavan kerroksen sitomaton osa Filter-, isolerings- och fördelnings- skikt samt ostabiliserat bärlager	Kantavan kerroksen sidottu osa, kulutuskerros ja pintaos Stabiliserat bärlager, siltlager och ytbehandling	
	jkm - lkm	m	m ²				m ²	ton
Uusimaa — Nyland	18	350	160	4 337	21 449	63 592	830 597	56 893
Turku — Åbo	47	—	237	5 806	36 560	76 785	1 168 176	47 357
Häme — Tavastland	46	1 019	679	3 256	124 633	165 827	1 273 757	93 623
Kymi — Kymmenen	58	150	118	3 339	26 791	58 001	523 629	19 192
Mikkeli — St. Michel	32	—	120	3 984	12 931	57 331	276 580	7 716
Pohjois-Karjala — Norra Karelen	9	—	82	—	20 286	26 986	4 100	—
Kuopio	2	—	6	—	110	19 729	—	—
Keski-Suomi — Mellersta Finland	4	—	44	—	6 522	4 537	102 491	4 617
Vaasa — Vasa	149	230	904	3 172	34 630	76 424	139 594	17 762
Keski-Pohjanmaa — Mellersta Österbotten	17	—	304	730	109 158	108 159	127 065	—
Oulu — Uleåborg	27	—	446	—	26 182	95 481	126 446	—
Kainuu — Kajanaland	2	—	440	—	9 028	181 731	700	—
Lappi — Lappland	112	—	199	—	28 569	34 620	36 025	1 009
Koko maa — Hela landet	523	1 749	3 739	24 624	456 849	969 203	4 609 160	248 169
Vuonna — År 1970	346	4 473	1 691	57 360	231 838	1 003 375	6 356 899	191 810

5.13. Maanteiden, paikallisteiden ja talviteiden aurauksen määrä vuonna 1971—1972
Plogning av landsvägar, bygdevägar och vintervägar under vintern 1971—1972

Piiri Distrikt	Maantiet Landsvägar			Paikallistiet Bygdevägar		Erityiset talvittiet Särskilda vintervägar		
	Koko kunnossa- pitoisuus 01.01.1972 Hela underhålls- längden	Aurattu moottori- ajoneuvo- liikenteelle Plogat för motor- fordons- trafik	Lumi- ja jääesteitä ei ole poistettu lainkaan Snö- o. is- hinder har ej undan- röjts	Koko kunnossa- pitoisuus 01.01.1972 Hela underhålls- längden	Aurattu moottori- ajoneuvo- liikenteelle Plogat för motor- fordons- trafik	Koko kunnossa- pitoisuus 01.01.1972 Hela underhålls- längden	Aurattu moottori- ajoneuvo- liikenteelle Plogat för motor- fordons- trafik	Aurattu vain hevos- ajoneuvo- liikenteelle Plogat enbart för hästfor- donstrafik
	km							
Uusimaa — Nyland	2 436	2 436	—	2 367	2 367	—	—	—
Turku — Åbo	4 717	4 717	—	4 409	4 409	213	97	116
Häme — Tavastland	3 931	3 931	—	2 954	2 952	—	—	—
Kymi — Kymmenen	2 128	2 128	—	1 973	1 973	31	31	—
Mikkeli — St. Michel	2 573	2 572	1	2 479	2 479	—	—	—
Pohjois-Karjala — Norra Karelen	2 414	2 409	5	2 418	2 418	41	—	41
Kuopio	2 919	2 919	—	2 372	2 372	22	—	22
Keski-Suomi — Mellersta Finland	2 500	2 500	0	2 098	2 090	—	—	—
Vaasa — Vasa	3 905	3 905	0	3 140	3 140	—	—	—
Keski-Pohjanmaa — Mellersta Österbotten	2 070	2 069	1	1 449	1 444	—	—	—
Oulu — Uleåborg	3 074	3 070	4	2 209	2 204	13	13	—
Kainuu — Kajanaland	2 531	2 531	—	2 051	2 051	2	2	—
Lappi — Lappland	4 846	4 843	3	2 782	2 782	125	6	119
Koko maa — Hela landet	40 044	40 030	14	32 701	32 681	447	149	298
Vuonna — År 1970—1971	39 886	39 866	20	32 452	32 431	548	152	396
1969—1970	39 870	39 852	18	32 000	31 982	624	190	434
1968—1969	39 691	39 675	16	31 358	31 342	797	352	445
1967—1968	39 444	39 428	16	30 746	30 731	952	239	713

5.2. Liikenerajoitukset — Trafikbegränsningar

5.2.1. Kelirikon aiheuttamat liikenerajoitukset maanteillä ja paikallisteillä
Av menföret föränledda trafikbegränsningar på landsvägar och bygdevägar

Pvm Datum	3 ton rajoitus 3 ton begränsning		6 ton rajoitus 6 ton begränsning		8 ton rajoitus 8 ton begränsning		Autoliikenne kokonaan kielletty Biltrafik förbjuden		Rajoituksen alaisia teitä yhteensä Vägar med trafikbegränsningar sammanslagt			
	Maan- teitä Lands- vägar	Paikallis- teitä Bygde- vägar	Maan- teitä Lands- vägar	Paikallis- teitä Bygde- vägar	Maan- teitä Lands- vägar	Paikallis- teitä Bygde- vägar	Maan- teitä Lands- vägar	Paikallis- teitä Bygde- vägar	Maantiet Landsvägar		Paikallistiet Bygdevägar	
									km	% maan- teistä % av lands- vägar	km	% paikal- listeistä % av bygde- vägar
1971												
31.03.	—	—	21	—	—	—	—	—	21	0.1	—	—
08.04.	7	144	287	432	84	35	—	—	378	0.9	611	1.9
15.04.	21	941	728	652	165	35	—	—	914	2.3	1 628	5.0
20.04.	97	2 067	1 274	1 249	383	160	—	—	1 754	4.4	3 476	10.7
26.04.	128	3 253	1 979	1 828	487	177	1	—	2 595	6.5	5 258	16.2
30.04.	152	3 331	2 009	1 860	537	177	—	—	2 698	6.8	5 368	16.5
06.05.	157	3 520	2 145	1 853	571	177	—	—	2 873	7.2	5 550	17.1
10.05.	160	3 561	2 165	1 853	584	177	—	—	2 909	7.3	5 591	17.2
14.05.	160	3 799	2 472	1 972	775	177	—	—	3 407	8.5	5 948	18.3
21.05.	195	4 110	2 506	1 918	822	177	—	—	3 523	8.8	6 205	19.1
25.05.	190	4 228	2 413	1 790	775	177	—	—	3 378	8.5	6 195	19.1
01.06.	131	2 616	1 583	1 335	552	177	—	—	2 266	5.7	4 128	12.7
04.06.	131	1 920	954	875	91	—	—	—	1 176	2.9	2 795	8.6
10.06.	117	1 759	770	688	147	31	—	—	1 034	2.6	2 478	7.6
15.06.	117	1 642	518	483	134	31	—	—	769	2.8	2 156	1.9
21.06.	114	1 107	310	214	47	—	—	—	471	1.2	1 321	4.1
24.06.	74	900	295	205	47	—	—	—	416	1.0	1 105	3.4
30.06.	74	530	227	163	47	—	—	—	348	0.9	693	2.1
05.07.	—	66	19	54	47	—	—	—	66	0.2	120	0.4

5.2.2. Kelirikon aiheuttamat liikenerajoitukset maanteillä tie- ja vesirakennuspiireittäin

Av menföret föränledda trafikbegränsningar på landsvägar väg- och vattenbyggnadsdistriktsvis

Piiri Distrikt	Kelirikkoaika Menförestid	Rajoitusten alaisina olleita tieosia — Vägdelar med trafikbegränsningar										Yhteensä Summa	%
		8 ton rajoitus 8 ton begränsning		6 ton rajoitus 6 ton begränsning		3 ton rajoitus 3 ton begränsning		Autoliikenne kokonaan kielletty Biltrafik förbjuden		km			
		vrk dygn	km	vrk dygn	km	vrk dygn	km	vrk dygn	km				
Uusimaa — Nyland	31.03.—15.06.	55	93	77	180	—	—	—	—	—	273	11.2	
Turku — Åbo	01.04.—23.06.	—	—	81	181	65	26	—	—	—	207	4.3	
Häme — Tavastland	17.04.—06.07.	—	—	79	245	79	92	—	—	—	337	8.6	
Kymi — Kymmene	19.04.—19.06.	33	17	61	34	37	25	4	1	—	77	3.6	
Mikkeli — St. Michel	06.04.—31.05.	—	—	56	69	43	18	—	—	—	87	3.4	
Pohjois-Karjala — Norra Karelen	14.04.—15.05.	—	—	32	97	—	—	—	—	—	97	4.0	
Kuopio	23.04.—15.06.	—	—	54	411	27	11	—	—	—	422	14.5	
Keski-Suomi — Mellersta Finland	08.05.—15.06.	—	—	39	14	—	—	—	—	—	14	0.6	
Vaasa — Vasa	08.04.—24.06.	46	74	78	563	—	—	—	—	—	637	16.3	
Keski-Pohjanmaa — Mellersta Österbotten	21.04.—30.06.	—	—	71	280	—	—	—	—	—	280	13.5	
Oulu — Uleåborg	07.05.—10.06.	35	91	—	—	—	—	—	—	—	91	2.9	
Kainuu — Kajanaland	08.04.—23.06.	56	118	77	397	48	26	—	—	—	541	21.4	
Lappi — Lappland	16.04.—15.06.	58	525	50	461	43	33	—	—	—	1 019	20.0	
Koko maa — Hela landet	31.03.—06.07.	—	918	—	2 932	—	231	—	1	—	4 082	10.2	
Vuonna — År 1970	07.04.—30.06.	—	624	—	5 258	—	225	—	1	—	6 108	15.3	
	85 vrk - dygn												
1969	03.04.—27.06.	—	402	—	2 880	—	172	—	—	—	3 454	8.7	
	86 vrk - dygn												
1968	29.03.—20.06.	—	404	—	1 698	—	406	—	—	—	2 508	6.4	
	84 vrk - dygn												
1967	10.03.—15.06.	—	489	—	3 054	—	898	—	—	—	4 441	11.3	
	98 vrk - dygn												

5.23. Kelirikon aiheuttamat liikenerajoitukset paikallisteillä tie- ja vesirakennuspiireittäin
Av menföret förandeda trafikbegränsningar på bygdevägar väg- och vattenbyggnadsdistriktsvis

Piiri Distrikt	Kelirikkoaika Menförestid	Rajoitusten alaisina olleita tieosia — Vägdelar med trafikbegränsningar									
		8 ton rajoitus 8 ton begränsning		6 ton rajoitus 6 ton begränsning		3 ton rajoitus 3 ton begränsning		Autoliikenne kokonaan kielletty Biltrafik förbjuden		Yhteensä Summa km	%
		vrk dygn	km	vrk dygn	km	vrk dygn	km	vrk dygn	km		
Uusimaa — Nyland	05.04.—15.06.	55	35	72	445	60	36	—	—	516	21.9
Turku — Åbo	06.04.—23.06.	—	—	66	13	79	333	—	—	346	7.9
Häme — Tavastland	01.04.—06.07.	—	—	97	112	81	505	—	—	617	21.0
Kymi — Kymmene	07.04.—15.06.	—	—	55	3	59	216	—	—	219	11.3
Mikkeli — St. Michel	02.04.—31.05.	—	—	54	10	60	318	—	—	328	13.3
Pohjois-Karjala — Norra Karelen	14.04.—15.05.	—	—	—	—	32	117	—	—	117	4.9
Kuopio	23.04.—15.06.	—	—	22	7	54	783	—	—	790	33.3
Keski-Suomi — Mellersta Finland	10.04.—15.06.	—	—	—	—	67	516	—	—	516	24.7
Vaasa — Vasa	08.04.—30.06.	—	—	84	348	84	431	—	—	779	25.0
Keski-Pohjanmaa — Mellersta Österbotten	21.04.—30.06.	—	—	71	283	71	232	—	—	515	35.5
Oulu — Uleåborg	09.04.—17.06.	—	—	70	194	—	—	—	—	194	8.8
Kainuu — Kajanaland	08.04.—30.06.	—	—	40	266	84	917	—	—	1 183	57.8
Lappi — Lappland	19.04.—28.06.	59	173	71	383	71	159	—	—	715	24.9
Koko maa — Hela landet	01.04.—06.07.	—	208	—	2 064	—	4 563	—	—	6 835	21.1
Vuonna — År 1970	07.04.—30.06. 85 vrk - dygn	—	164	—	2 404	—	6 487	—	28	9 083	28.4
1969	03.04.—30.06. 98 vrk - dygn	—	14	—	1 864	—	3 827	—	35	5 740	18.3
1968	29.03.—23.06. 87 vrk - dygn	—	73	—	1 506	—	1 774	—	—	3 353	10.9
1967	10.03.—19.06. 102 vrk - dygn	—	—	—	1 531	—	5 504	—	—	7 035	23.5

5.3. Kunnossapitokustannukset — Underhållskostnader

Piiri Distrikt	Varsinainen kunnossapito — Egentligt underhåll						Tehostettu kunnossapi- to Förstärkt underhåll	Yhteensä Summa
	Tiet Vägar	Sillat, lautat sekä lautta- ja laiva- laiturit Broar, färjor samt färj- och båt- bryggor	Rakennukset Byggnader	Materiaalin väli- varastointi ja jalostus Mellan- lagring och förädling av materialet	Yhteis- kustan- nukset Gemen- samma kostnader	Muut kustan- nukset Andra kostnader		
	mk							
Uusimaa — Nyland	18 631 000	589 000	83 000	6 221 000	4 954 000	69 000	9 220 000	39 767 000
Turku — Åbo	24 223 000	6 671 000	160 000	9 595 000	7 575 000	18 000	8 345 000	56 587 000
Häme — Tavastland	19 323 000	319 000	255 000	5 273 000	4 765 000	13 000	8 009 000	37 957 000
Kymi — Kymmene	11 294 000	651 000	46 000	1 365 000	2 436 000	11 000	3 213 000	19 016 000
Mikkeli — St. Michel	10 926 000	957 000	63 000	3 504 000	3 149 000	39 000	2 100 000	20 738 000
Pohjois-Karjala — Norra Karelen	9 807 000	912 000	38 000	1 401 000	2 278 000	11 000	481 000	14 928 000
Kuopio	13 634 000	616 000	52 000	1 804 000	3 047 000	15 000	178 000	19 346 000
Keski-Suomi — Mellersta Finland	11 308 000	569 000	191 000	2 216 000	2 664 000	4 000	774 000	17 726 000
Vaasa — Vasa	16 932 000	1 381 000	96 000	3 688 000	5 065 000	37 000	3 764 000	30 963 000
Keski-Pohjanmaa — Mellersta Österbotten	7 505 000	113 000	56 000	2 173 000	2 533 000	94 000	1 960 000	14 434 000
Oulu — Uleåborg	11 943 000	1 002 000	90 000	3 774 000	3 658 000	189 000	1 873 000	22 529 000
Kainuu — Kajanaland	8 747 000	587 000	165 000	1 912 000	2 348 000	23 000	1 049 000	14 831 000
Lappi — Lappland	17 323 000	1 347 000	173 000	2 769 000	5 113 000	1 218 000	1 133 000	29 076 000
Tie- ja vesirakennushallitus Väg- och vattenbyggnads- styrelsen	—	—	—	—	—	3 000	—	3 000
Helsingin lentoasema — Helsingfors flygstation	—	—	—	—	—	1 000	—	1 000
Saimaan kanava — Saima kanal	—	—	—	—	4 000	—	—	4 000
Koko maa — Hela landet	181 596 000	15 714 000	1 468 000	45 695 000	49 589 000	1 745 000	42 099 000	337 906 000
Vuonna — År 1970	159 112 000	12 449 000	2 474 000	10 690 000	42 878 000	—	36 340 000	263 943 000

5.31. Yleisten teiden kunnossapitoon liittyvien kustannusten prosenttijakautuma
 Kostnadernas procentuella fördelning vid underhåll av allmänna vägar

Piiri Distrikt	Miestyö Mansarbete	Konetyö Maskinarbete	Kuljetus- Transport	Materiaali Material	Vieraat palvelukset Utomstående tjänster	Muut Andra	Yhteensä Summa
	%						
Uusimaa — Nyland	25.2	14.7	13.9	15.0	16.9	14.3	100.0
Turku — Åbo	29.6	14.2	10.8	24.6	19.5	1.3	100.0
Häme — Tavastland	26.5	17.1	16.4	17.8	5.4	16.8	100.0
Kymi — Kymmene	30.6	18.3	15.2	14.6	10.2	11.1	100.0
Mikkeli — St. Michel	30.8	14.4	15.5	20.9	9.2	9.2	100.0
Pohjois-Karjala — Norra Karelen	34.2	15.6	19.3	16.4	2.5	12.0	100.0
Kuopio	32.8	19.9	18.7	16.5	5.2	6.9	100.0
Keski-Suomi — Mellersta Finland	29.8	17.6	21.6	19.7	7.1	4.2	100.0
Vaasa — Vasa	30.9	16.1	17.4	19.8	6.8	9.0	100.0
Keski-Pohjanmaa — Mellersta Österbotten ...	30.1	20.7	19.7	22.2	1.4	5.9	100.0
Oulu — Uleåborg	35.1	16.3	17.1	19.7	2.4	9.4	100.0
Kainuu — Kajanaland	31.0	18.5	20.4	19.7	7.8	2.6	100.0
Lappi — Lappland	33.2	16.6	18.2	19.9	10.0	2.1	100.0
Koko maa — Hela landet	30.2	16.4	16.2	19.3	9.8	8.1	100.0
Vuonna — År 1970	24.8	24.0	16.9	18.5	14.5	1.3	100.0

5.32. Yleisten teiden varsinaiseen kunnossapitoon liittyvät kustannukset
 Till egentligt underhåll av allmänna vägar anslutna kostnader

Piiri Distrikt	Kuivatuk- seen ja tien runkoon liittyvät toimen- piteet Till drä- nering och vägkropp anslutna åtgärder	Savisor- kulutus- kerros Lergrus- slitlager	Öljysora- päällysteet Oljegrus- belägg- ningar	Bitumi- liuossora- päällysteet Bitumen- lösungs- grusbe- läggningar	Kosto- päällysteet Perma- nentbe- läggningar	Liikenteen ohjaus- ja turvalli- suus- toimen- piteet Ledning av trafiken och säkerhets- åtgärder	Luisikat, viheralueet ja puh- taanapito Slänter, grön- områden och ren- hållning	Talvi- kunnossa- pito Vinter- underhåll	Erityiset tiet sekä tie- ja hiitännäis- alueet Särskilda vägar samt väg- och biområden	Yhteensä Summa
	mk									
Uusimaa —										
Nyland	2 501 000	4 919 000	707 000	215 000	1 460 000	1 838 000	478 000	6 435 000	78 000	18 631 000
Turku — Åbo ..	5 848 000	6 980 000	2 731 000	849 000	339 000	1 311 000	424 000	5 597 000	144 000	24 223 000
Häme —										
Tavastland ...	3 577 000	6 624 000	1 100 000	102 000	479 000	1 114 000	435 000	5 792 000	100 000	19 323 000
Kymi - Kymmene	1 990 000	3 850 000	143 000	490 000	305 000	606 000	278 000	3 582 000	50 000	11 294 000
Mikkeli —										
St. Michel	1 924 000	3 696 000	1 074 000	79 000	143 000	558 000	234 000	3 153 000	65 000	10 926 000
Pohjois-Karjala										
Norra Karelen	1 476 000	3 711 000	343 000	137 000	28 000	445 000	204 000	3 438 000	25 000	9 807 000
Kuopio	3 326 000	4 050 000	510 000	24 000	1 302 000	501 000	247 000	3 626 000	48 000	13 634 000
Keski-Suomi										
Mell. Finland .	2 314 000	4 684 000	400 000	6 000	172 000	520 000	230 000	2 944 000	38 000	11 308 000
Vaasa — Vasa ..	3 859 000	5 623 000	1 540 000	34 000	95 000	688 000	306 000	4 735 000	52 000	16 932 000
Keski-Pohjanmaa										
Mellersta										
Österbotten ..	1 532 000	2 438 000	714 000	3 000	24 000	403 000	150 000	2 219 000	22 000	7 505 000
Oulu — Uleåborg	2 147 000	3 112 000	1 330 000	2 000	214 000	645 000	287 000	4 160 000	46 000	11 943 000
Kainuu —										
Kajanaland ..	2 721 000	2 137 000	875 000	—	—	370 000	152 000	2 432 000	60 000	8 747 000
Lappi - Lappland	2 890 000	5 826 000	1 228 000	2 000	199 000	632 000	341 000	5 647 000	558 000	17 323 000
Koko maa —										
Hela landet ..	36 105 000	57 650 000	12 695 000	1 943 000	4 760 000	9 631 000	3 766 000	53 760 000	1 286 000	181 596 000

5.33. Yleisten teiden tehostettuun kunnossapitoon liittyvät kustannukset
Till förstärkt underhåll av allmänna vägar anslutna kostnader

Piiri Distrikt	Alustavat työt Förarbeten	Vahvistus- työt För- stärknings- arbeten	Ojitus- ja putkityöt Diknings- och rörlägg- ningsarbeten	Kallion leikkaus- ja pengerrys- työt Bergskär- nings- och terrasse- ringsarbeten	Maan leikkaus ja pengerrys- työt Jordskär- nings- och terrasse- ringsarbeten	Päällys- rakennetyöt Över- byggnads- arbeten	Varusteet, laitteet ja viimeistely- työt Utrust- ningar, an- ordningar och avslutan- de arbeten	Yhteensä Summa
	mk							
Uusimaa — Nyland	4 000	—	79 000	71 000	79 000	8 802 000	185 000	9 220 000
Turku — Åbo	30 000	—	250 000	65 000	152 000	7 640 000	208 000	8 345 000
Häme — Tavastland	16 000	—	403 000	20 000	357 000	6 901 000	312 000	8 009 000
Kymi — Kymmene	7 000	—	216 000	47 000	100 000	2 665 000	178 000	3 213 000
Mikkeli — St. Michel	36 000	13 000	139 000	48 000	90 000	1 568 000	206 000	2 100 000
Pohjois-Karjala — Norra Karelen	8 000	—	33 000	—	125 000	304 000	11 000	481 000
Kuopio	—	—	6 000	—	3 000	169 000	—	178 000
Keski-Suomi — Mellersta Finland	7 000	—	48 000	—	44 000	642 000	33 000	774 000
Vaasa — Vasa	336 000	—	1 015 000	46 000	214 000	2 069 000	84 000	3 764 000
Keski-Pohjanmaa — Mellersta Österbotten	53 000	—	161 000	148 000	—	1 573 000	25 000	1 960 000
Oulu — Uleåborg	34 000	—	339 000	—	80 000	1 385 000	35 000	1 873 000
Kainuu — Kajanaland	21 000	—	153 000	—	39 000	831 000	5 000	1 049 000
Lappi — Lappland	22 000	—	495 000	1 000	109 000	410 000	96 000	1 133 000
Koko maa — Hela landet	574 000	13 000	3 337 000	446 000	1 392 000	34 959 000	1 378 000	42 099 000

5.34. Yksityisten teiden kunnossapidosta maksetut valtionavustukset — Statsbidrag för underhåll av enskilda vägar

Piiri Distrikt	Avustettujen yksityisteiden Enskilda vägars som erhållit bidrag						
	lukumäärä antal	pituus längd	hyväksytyt kustannukset vuodelta 1970 godkända kostnader från år 1970		maksetut avustukset vuonna 1971 utbetalda bidrag år 1971		
			km	mk	mk/km	mk	%
Uusimaa — Nyland	495	1 876	1 413 135	753	548 139	39	292
Turku — Åbo	1 272	4 427	2 198 743	497	794 346	36	179
Häme — Tavastland	808	3 157	1 745 238	553	459 238	26	145
Kymi — Kymmene	385	1 673	707 542	423	234 553	33	140
Mikkeli — St. Michel	536	2 553	1 071 412	420	345 940	32	136
Pohjois-Karjala — Norra Karelen	302	1 416	570 619	403	241 116	42	170
Kuopio	538	2 060	1 048 048	509	382 444	36	186
Keski-Suomi — Mellersta Finland	615	2 506	1 069 252	427	396 324	37	158
Vaasa — Vasa	665	2 463	1 138 430	462	392 797	35	159
Keski-Pohjanmaa — Mellersta Österbotten	263	854	493 442	578	155 274	31	182
Oulu — Uleåborg	221	932	430 229	462	184 374	43	198
Kainuu — Kajanaland	294	1 114	531 778	477	269 702	51	242
Lappi — Lappland	245	981	496 441	506	249 874	50	255
Koko maa — Hela landet	6 639	26 012	12 914 309	496	4 654 121	36	179
Vuonna — År 1970	6 307	24 730	11 575 829	468	4 135 336	36	167
1969	5 964	23 490	9 956 766	424	3 576 396	36	152
1968	5 612	22 091	9 295 607	421	3 289 551	35	149
1967	5 105	20 186	8 131 202	403	2 822 512	35	140

III. Vesitiet — Vattenvägar

I. Kanavat ja laivaväylät — Kanaler och farleder

1.1. Kanavien liikennekausi ja vuosimenot — Kanalernas trafikeringstid och årsutgifter

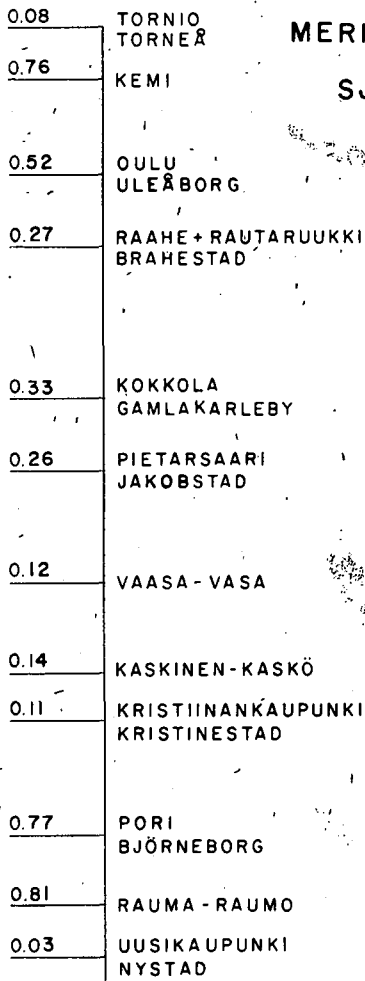

Laivaväylät, kanavat ja avattavat sillat Farleder, kanaler och rörliga broar	Liikenne Trafik		Vuosimenot Årsutgifter			
	Alkoi Började	Päättyi Upphörde	Palkkaukset Löner	Kunnossapito Underhåll	Muut Övriga	Yhteensä Summa
	mk					
1	2	3	4	5	6	7
<i>Vuoksen vesistö — Vuoksens vattendrag</i>			2 598 890	1 671 081	1 212 973	5 482 944
Saimaan kanava — Saima kanal	01.05.	10.12.	1 914 695	1 225 000	1 212 973	4 352 668
Laivaväylä Lappeenranta—Savonlinna—Kuopio—Iisalmi Farleden Villmanstrand—Nyslott—Kuopio—Iisalmi						
Kutveleen avokanava — Kutvele öppna kanal	01.05.	15.11.	—	2 000	—	2 000
Taipaleen kanava ja avattava silta — Taipale kanal och rörliga bro	07.05.	30.09.	52 895	26 462	—	79 357
Konnuksen kanava — Konnus kanal	01.06.	17.11.	43 447	4 585	—	48 032
Ahkionlahden kanava — Ahkionlahti kanal	18.05.	09.10.	32 372	32 081	—	64 453
Nerkoon kanava ja avattava silta — Nerkoo kanal och rörliga bro	19.05.	09.10.	29 629	68 696	—	98 325
Laivaväylä Savonlinna—Heinäveden reitti—Kuopio — Farleden Nyslott—Heinävesi stråten—Kuopio						
Pilpan kanava — Pilppa kanal	05.05.	19.11.	38 176	10 182	—	48 358
Vääräkosken avokanava — Vääräkoski öppna kanal	05.05.	19.11.	36 852	2 891	—	39 743
Vihovuonteen kanava — Vihovuonne kanal	05.05.	19.11.	38 343	58 559	—	96 902
Hynnälänsalmen avattava silta — Hynnälänsalmi rörliga bro	05.05.	19.11.	36 024	2 705	—	38 729
Kerman kanava ja avattava silta — Kerma kanal och rörliga bro	05.05.	19.11.	38 377	4 651	—	43 028
Karvion kanava — Karvio kanal	17.05.	18.11.	37 831	7 146	—	44 977
Laivaväylä Haponlahti—Joensuu—Nurmes — Farleden Haponlahti—Joensuu—Nurmes						
Pielisjoen kanavat ja avattavat sillat — Pielisjoki kanaler och rörliga broar	21.05.	05.11.	126 350	153 000	—	279 350
Laivaväylä Iso-Saimaa—Mikkeli — Farleden Stor-Saimen —St. Michel						
Varkaantaipaleen avokanava ja avattava silta — Var- kaantaipale öppna kanal och rörliga bro	12.05.	10.11.	26 374	200	—	26 574
Väätämonsalmen avokanava ja avattava silta — Vää- tämönalmi öppna kanal och rörliga bro	13.05.	11.11.	23 330	5 386	—	28 716
Laivaväylä Kaavinjärvi—Rikkavesi—Juojärvi—Varisvesi Farleden Kaavinjärvi—Rikkavesi—Juojärvi—Varisvesi						
Juojärven kanava ja avattavat sillat — Juojärvi kanal och rörliga broar	17.05.	14.10.	77 280	40 398	—	117 678
Kaavinkosken avattava silta — Kaavinkoski rörliga bro	22.05.	22.09.	22 622	1 655	—	24 277
Laivaväylä Vuotjärvi—Syväri — Farleden Vuotjärvi— Syväri						
Lastukosken kanava ja avattava silta — Lastukoski kanal och rörliga bro	24.05.	15.09.	24 293	25 484	—	49 777
<i>Kymijoen vesistö — Kymmene älvs vattendrag</i>			271 542	114 440	—	385 982
Laivaväylä Lahti—Jyväskylä ja Lahti—Heinola — Far- leden Lahti—Jyväskylä och Lahti—Heinola						
Vesijärven kanava ja avattava silta — Vesijärvi kanal och rörliga bro	01.05.	16.11.	43 914	7 760	—	51 674
Kalkkisten kanava — Kalkis kanal	06.05.	10.12.	38 192	61 664	—	99 856

1	2	3	4	5	6	7
Laivaväylä Iisvesi—Pielavesi — Farleden Iisvesi—Pielavesi						
Tervonsalmen avattava silta — Tervonsalmi rörliga bro	18.05.	03.09.	22 497	8 810	—	31 307
Kolun kanava ja avattava silta — Kolu kanal och rörliga bro	17.05.	29.10.	29 504	23 594	—	53 098
Säviän avokanava ja avattava silta — Säviä öppna kanal och rörliga bro	20.05.	21.09.	19 459	432	—	19 891
Laivaväylä Iisvesi—Keitele ja sivuväylät — Farleden Iisvesi—Keitele jänte sidofarleder						
Säynätsalmen avattava silta — Säynätsalmi rörliga bro	14.05.	09. 9.	23 361	880	—	24 241
Kerkonkosken kanava — Kerkonkoski kanal	14.05.	24.10.	33 877	4 695	—	38 572
Kiesimäntäpaleen kanava ja avattava silta — Kiesimäntäpale kanal och rörliga bro	16.05.	31.10.	30 126	3 907	—	34 033
Neiturintaipaleen kanava — Neiturintaipale kanal ..	14.05.	30.10.	30 612	2 698	—	33 310
<i>Kokemäenjoen vesistö — Kumo älvs vattendrag</i>			208 916	62 115	—	271 031
Laivaväylä Hämeenlinna—Tampere sekä Hämeenlinna—Längelmäki—Hauho — Farleden Tavastehus—Tammerfors samt Tavastehus—Längelmäki—Hauho						
Lempäälän kanava — Lempäälä kanal	05.05.	05.11.	32 770	17 217	—	49 987
Valkeakosken kanava — Valkeakoski kanal	01.04.	08.11.	41 368	15 757	—	57 125
Laivaväylä Tampere—Virrat ja Vilppula — Farleden Tammerfors—Virtois och Vilppula						
Muroleen kanava ja avattava silta — Murole kanal och rörliga bro	10.05.	07.11.	35 785	8 578	—	44 363
Kautun avokanava ja avattava silta — Kauttu öppna kanal och rörliga bro	10.05.	29.10.	32 652	2 698	—	35 350
Kaivoskannan avokanava ja avattava silta — Kaivoskanta öppna kanal och rörliga bro	11.05.	29.10.	31 578	2 966	—	34 544
Herraskosken kanava ja avattava silta — Herraskoski kanal och rörliga bro	11.05.	28.10.	34 763	14 899	—	49 662
<i>Merenrannikko ja Ahvenanmaa — Havskusten och Åland</i>			60 784	9 342	860	70 986
Strömman avokanava ja avattava silta — Strömman öppna kanal och rörliga bro	20.04.	31.12.	31 195	3 558	—	34 753
Lemströmin avokanava ja avattava silta — Lemströms öppna kanal och rörliga bro	15.04.	31.12.	28 909	3 324	—	32 233
Jomalvikin kanava — Jomalviks kanal	28.04.	31.12.	680	2 460	860	4 000
Kaikkiaan — Inalles			3 140 132	1 856 978	1 213 833	6 210 943
Vuonna — År 1970			3 002 859	1 498 420	1 044 432	5 545 711
1969			2 729 063	1 227 175	103 618	4 059 856
1968			1 626 835	502 204	110	2 129 149
1967			574 667	419 655	624	994 946

MERIKULJETUKSET VUONNA 1971 SJOBURET GODS ÅR 1971

TUONTI
IMPORT

VIENTI
EXPORT



TORNIO
TORNER

KEMI

OULU
ULEÅBORG

RAAHE + RAUTARUUKKI
BRAHESTAD

KOKKOLA
GAMLAKARLEBY

PIETARSAARI
JAKOBSTAD

VAASA - VASA

KASKINEN - KASKÖ

KRISTINANKAUPUNKI
KRISTINESTAD

PORI
BJÖRNEBORG

RAUMA - RAUMO

UUSIKAUPUNKI
NYSTAD



TUONTI
IMPORT



VIENTI
EXPORT

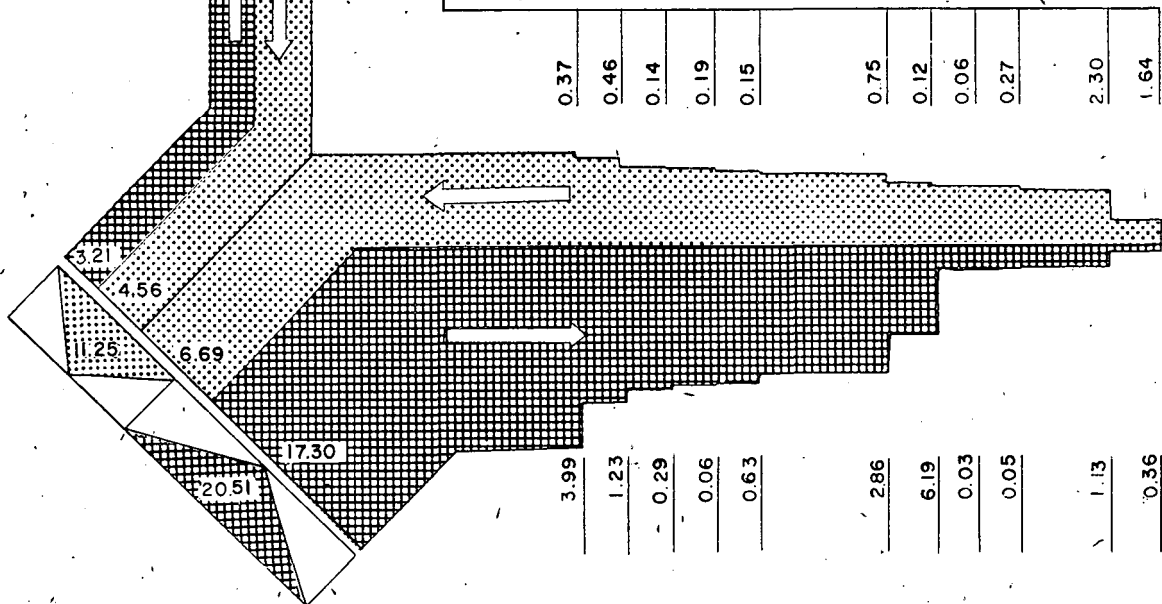
1 CM = 5.0 MILJ. TONNIA - TON

**MUUT SATAMAT :
ÖVRIGA HAMNAR :**

TUONTI IMPORT	0.56
VIENTI EXPORT	0.60

NAANTALI
NÄNDAL
TURKU - ÅBO
PARAINEN - PARGAS
HANKO - HANGÖ
KOVERHAR
HELSINKI
HELSINGFORS
SKÖLDVIK
TOLKKINEN - TOLKKIS
LOVIISA - LOVISA
KOTKA
HAMINA
FREDRIKSHAMN

0.37
0.46
0.14
0.19
0.15
0.75
0.12
0.06
0.27
2.30
1.64



3.99
1.23
0.29
0.06
0.63
2.86
6.19
0.03
0.05
1.13
0.36

1.22. Kanavien alustukenne — Fartygstrafiken längs kanalerna

Sutettujen alusten ja tukkilautojen lukumäärä — Antal genomslussade fartyg och stockflottar

Kanava — Kanal Sulka — Sluss	Rekisteröityjä aluksia Registerade fartyg					Rekisteröimättömiä aluksia Icke registerade fartyg					Sulutettuja aluksia yhteensä Summa genomslussade fartyg		Tukkilauntojen sulutuksia Genomslussade stockflottar		Sulutettujen alusten ja tukkilautojen lukumäärä yhteensä Antal genomslussade fartyg och stockflottar samladt	Sulutusten kokonaismäärä Totalt genomslussat						
	Matkustajalajit Passagerarlager	Hinajalajit Bogserlager	Rahilajit Fraktilager	Proomuja, kaljaseja ym. Främar, galaser m.m.	Yhteensä Summa	Hinajajalajit Bogser- och andra fartyg	Moottori- ym. venetit Motor- och andra båtar	Uittokalustoa Flottningsredskap		Yhteensä Summa	Antal Lukumäärä	Kokonais- pituus Totalängd	Antal Lukumäärä	Kokonais- pituus Totalängd			Antal Lukumäärä	Kokonais- pituus Totalängd				
								Antal Lukumäärä	Kokonais- pituus Totalängd										Antal Lukumäärä	Kokonais- pituus Totalängd	Antal Lukumäärä	Kokonais- pituus Totalängd
Vuoksen vesistö — Vuoksens vattendrag ¹⁾	56	—	—	—	56	2 022	187	4	57	383	3 048	439	34	851	440	440						
Heinäveden reitti — Heinävesi strät	70	—	—	—	70	1 858	212	7	101	395	3 042	465	306	20 886	1 271	1 271						
Karvio	60	—	—	—	60	2 163	600	8	122	800	5 660	860	—	—	860	704						
Kerma	71	—	—	—	71	1 860	579	8	137	755	5 252	826	-1 137	31 795	1 963	1 797						
Vihovuonne	50	—	—	—	50	2 698	720	2	20	965	7 036	1 015	1 158	30 564	1 015	833						
Pilppa	60	—	—	—	60	2 362	686	3	32	901	6 509	961	—	—	961	1 896						
Leppävirran reitti — Leppävirta strät	52	3	—	2	57	3 162	581	—	—	873	6 154	930	—	—	930	897						
Konnus Lyhyt sulku — Kort sluss ...	62	2	—	—	64	2 610	280	1	31	514	4 119	578	1 293	33 571	1 871	1 844						
Pitkä sulku — Lång sluss ...	53	—	27	5	85	5 701	451	99	1 658	1 014	10 059	1 099	—	—	1 099	859						
Taipale	40	—	26	3	69	5 980	395	79	1 139	961	9 486	1 030	—	—	1 030	796						
Juojärven reitti — Juojärvi strät	—	—	—	—	—	—	—	—	—	—	—	—	—	—	—	—	1 899					
Taivaltahti	58	—	31	11	100	8 492	525	23	485	1 380	11 687	1 480	1 899	192 485	1 899	1 899						
Varistapale	45	—	26	12	83	8 690	546	27	588	1 425	12 085	1 508	659	92 312	2 167	1 222						
Nilsjån reitti — Nilsjå strät	26	23	—	2	51	891	216	3	43	304	2 143	355	—	—	355	253						
Lastukoski	26	21	—	2	49	892	212	4	47	301	2 127	350	1 135	29 060	1 485	1 373						
	29	11	—	4	44	515	78	2	35	128	1 010	172	2	52	174	115						
	29	14	—	4	47	503	71	3	42	122	960	169	1 143	29 934	1 312	1 252						
	—	—	—	—	—	—	46	—	—	46	339	46	—	—	46	27						
	—	—	—	—	—	—	43	—	—	43	327	43	101	2 723	144	125						

Iisalmen reitti — Iisalmi strät	48	127	—	—	175	46	406	201	1 053	2	25	249	1 484	424	44	1 044	468	377
Nerkoo	49	124	—	—	173	44	384	201	1 046	4	50	249	1 480	422	1 453	34 950	1 875	1 721
Ahkonlahti	51	3	—	—	54	110	1 022	85	456	—	—	195	1 478	249	1	26	250	200
	55	4	—	—	59	115	1 072	89	470	1	6	205	1 548	264	2 011	51 389	2 275	2 188
Pielisjoen reitti — Pielisjoki strät	—	—	—	—	—	—	—	—	—	—	—	—	—	—	—	—	—	—
Kalvimo	—	—	—	—	2	141	1 517	84	500	20	663	245	2 680	247	5	375	252	181
	—	—	—	—	—	143	1 549	75	451	6	71	224	2 071	224	1 070	71 595	1 294	1 173
	1	—	—	—	1	45	528	75	431	13	410	133	1 369	134	—	—	134	97
	—	—	—	—	—	52	612	87	529	18	324	157	1 465	157	1 016	70 768	1 173	1 106
	1	—	—	—	2	52	662	40	256	15	249	107	1 167	109	8	117	117	62
	1	—	—	—	4	52	659	33	221	7	100	92	980	96	—	—	96	59
Kymijoen vesistö — Kymmene älv vattendrag	—	—	—	—	—	—	—	—	—	—	—	—	—	—	—	—	—	—
Päijänteen väylät — Päijänne farleder	79	13	—	—	94	429	4 282	1 328	7 984	17	170	1 774	12 436	1 868	—	—	1 868	1 103
Kalkkinen	79	13	—	—	92	435	4 350	1 298	7 796	9	90	1 742	12 236	1 834	199	68 144	2 033	1 122
	149	13	—	—	158	236	3 686	1 579	9 962	21	361	1 836	14 009	1 994	968	28 559	2 962	1 938
Vesijärvi	148	—	—	—	156	238	3 693	1 595	9 926	14	235	1 847	13 854	2 003	3	44	2 006	1 142
Pielaveden—Keite- leen reitti - Stråten	—	—	—	—	—	—	—	—	—	—	—	—	—	—	—	—	—	—
Pielavesi—Keitele	—	—	—	—	—	—	—	—	—	—	—	—	—	—	—	—	—	—
Kolu	4	50	—	—	54	—	—	108	658	7	78	115	736	169	1	24	170	101
	5	49	—	—	54	107	1 368	214	1 330	5	58	107	653	161	1 983	50 798	2 144	2 049
Kerkonkoski	—	—	—	—	—	109	1 393	228	1 406	3	37	324	2 735	324	1 760	50 986	2 084	1 891
Kiesimäntäpale	—	16	—	—	16	140	1 535	190	959	17	259	347	2 753	363	23	696	362	213
	—	16	—	—	16	140	1 538	199	1 016	15	226	354	2 780	370	1 818	55 447	2 181	2 002
Neiturintäpale	—	—	—	—	7	190	2 163	85	441	5	91	280	2 695	287	2 585	76 914	2 872	2 780
	1	—	—	—	8	181	2 062	87	475	6	90	274	2 627	282	21	671	303	262
Kokemaäenjoen vesistö Kumo älv vatten- drag	—	—	—	—	—	—	—	—	—	—	—	—	—	—	—	—	—	—
Herraskoski	—	—	—	—	—	18	205	73	461	2	50	93	716	93	2	14	95	81
	—	—	—	—	—	18	205	74	473	2	50	94	728	94	275	8 877	369	354
Marole	92	1	—	—	94	51	589	646	4 311	3	43	700	4 943	794	35	1 183	829	607
	92	1	—	—	94	53	650	596	4 020	—	—	649	4 670	743	974	32 961	1 717	1 495
Lempää	100	2	—	—	102	79	929	224	1 223	2	25	305	2 177	407	11	1 470	418	306
	99	2	—	—	101	78	925	240	1 309	2	25	320	2 259	421	231	31 985	652	546
Valkeakoski	100	—	—	—	100	159	1 623	430	2 237	16	180	605	4 040	705	11	1 147	716	515
	100	—	—	—	100	151	1 557	429	2 243	11	119	591	3 919	691	221	28 379	912	701
Alusliikenne — Fartygstrafiken ..	1 009	249	65	—	1 362	4 151	46 159	8 766	51 334	284	5 061	13 201	102 554	14 563	7 470	242 151	22 033	17 591
	1 032	246	59	—	1 370	4 070	45 404	8 357	49 011	234	3 592	12 661	98 007	14 031	18 822	914 966	32 853	27 862
Yhteensä — Summa } A }	2 041	495	124	85	2 732	8 221	91 563	17 123	100 345	518	8 653	25 862	200 561	28 594	26 292	1 157 117	54 886	45 453
Vuonna — År 1970	2 158	370	85	409	3 012	9 865	107 175	18 254	105 435	591	7 424	28 640	220 034	31 662	25 945	1 186 322	57 607	46 840

*) Saimaan kanavasta erillinen taulukko. — Skild tabell för Saima kanal.
 *) Y = Ylös — Uppgående.
 *) A = Alas — Nedgående.

1.23. Tavaraliikenne — Godstrafiken

Tavaralaji Varuslag	Eri kanavien kautta kuljetettu määrä Längs olika kanaler transporterad godsmängd		
	Vuoksen vesistö — Vuoksens vattendrag ¹⁾		
	Heinäveden reitti Heinävesi strät		
	Karvio	Kerimä	Vihovuonne
Lautoissa — I flottar			
Puutavaraa — Trävaror			
Lehti- ja havupuutukkeja k-m ³ — Lövträds- och barr- Y ²⁾	3 285	—	—
trädsstockar f-m ³ A ³⁾	43 230	67 569	68 842
Pinotavaraa p-m ³ — Trävat virke l-m ³ Y	20	—	—
..... A	79 229	105 144	107 123
Aluksissa — I fartyg			
Puutavaraa — Trävaror			
Lehti- ja havupuutukkeja k-m ³ — Lövträds- och barr- Y	—	—	—
trädsstockar f-m ³ A	—	—	—
Pinotavaraa p-m ³ — Trävat virke l-m ³ Y	—	—	—
..... A	—	—	—
Yhteensä puutavaraa lautoissa ja aluksissa — Summa trävaror i flottar och fartyg			
k-m ³ — f-m ³ Y	3 299	—	—
ton A	96 313	138 015	140 614
..... Y	2 639	—	—
..... A	77 050	110 412	112 491
Muuta tavaraa — Andra varor ton			
Puuteollisuustuotteita — Träindustriprodukter Y			
..... A	—	—	—
Metalleja ja metalliteollisuustuotteita — Metaller och metallindustriprodukter Y	69.0	27.0	—
..... A	12.0	—	—
Raakamineraaleja ja maalajeja — Råmineraler och jordarter Y	—	—	—
..... A	—	—	—
Nestemäisiä ja kaasumaisia poltto- ja voiteluaineita — Flytande och gasformiga bränsle- och smörjämnen .. Y	—	—	—
..... A	—	—	—
Yhteensä muuta tavaraa — Summa andra varor Y	69.0	27.0	—
..... A	12.0	—	—
Koko tavaraliikenne — Hela godstrafiken Y	2 708.0	27.0	—
..... A	77 062.0	110 412.0	112 491.0
Yhteensä — Summa Y } A }	79 770.0	110 439.0	112 491.0
Vuonna — År 1970	97 642.3	149 715.3	152 180.0
Matkustajia vuonna 1971 — Passagerare år 1971 Y	2 058	2 036	1 899
..... A	2 782	2 589	2 503
Yhteensä — Summa	4 840	4 625	4 402

1) Saimaan kanavasta erillinen taulukko. — Skild tabell för Saima kanal.

2) Y = Ylös — Uppgående.

3) A = Alas — Nedgående.

Pilppa	Leppävirran reitti Leppävirta strät			Juojärven reitti Juojärvi strät		Nilsin reitti Nilsin strät
	Konnus		Taipale	Taivallahti	Varistaipale	Lastukoski
	Lyhyt sulku Kort sluss	Pitkä sulku Lång sluss				
—	—	—	29 800	—	—	—
80 624	—	486 606	256 629	70 080	69 966	5 154
113 096	—	832 030	185 994	—	480	—
—	—	—	534 006	95 800	96 229	14 118
—	—	—	—	—	—	—
—	—	—	32	—	—	—
—	—	—	1 385	—	6	—
—	380	—	—	10	10	—
—	—	—	—	—	—	—
—	—	—	155 376	—	325	—
156 398	255	1 044 067	614 413	134 273	134 446	14 613
125 118	204	835 254	124 301	107 419	260	11 691
—	—	—	491 530	—	107 557	—
—	—	—	—	—	—	—
—	0.5	—	—	—	—	—
30.0	—	—	34.0	23.0	26.0	—
—	23.0	—	—	—	6.0	—
—	—	—	40.0	—	—	—
—	—	—	—	—	—	—
—	7 700.0	—	7 429.0	—	—	—
—	—	—	—	—	—	—
30.0	7 700.0	—	7 503.0	23.0	26.0	—
—	23.5	—	—	—	6.0	—
30.0	7 700.0	—	131 804.0	23.0	286.0	—
125 118.0	227.5	835 254.0	491 530.0	107 419.0	107 563.0	11 691.0
125 148.0	7 927.5	835 254.0	623 334.0	107 442.0	107 849.0	11 691.0
167 737.6	6 088.1	788 051.2	741 244.0	131 712.8	127 865.4	34 912.8
1 849	1 674	—	1 699	258	476	—
2 575	1 631	—	1 592	395	531	—
4 424	3 305	—	3 291	653	1 007	—

Tavaralaji Varuslag	Eri kanavien kautta kuljetettu määrä Längs olika kanaler transporterad godsmängd		
	Vuoksen vesistö — Vuoksens vattendrag		
	Iisalmen reitti Iisalmi strät		Pielisjoen reitti Pielisjoki strät
	Nerkoo	Ahkionlahti	Kaltimo
Lautoissa — I flottar.			
Puutavaraa — Trävaror			
Lehti- ja havupuutukkeja k-m ³ — Lövträds- och barr- Y	7 590	84	2 072
trädsstockar f-m ³ A	144 464	179 203	244 304
Pinotavaraa p-m ³ — Travat virke l-m ³ Y	—	126	960
A	106 580	223 796	531 756
Aluksissa — I fartyg			
Puutavaraa — Trävaror			
Lehti- ja havupuutukkeja k-m ³ — Lövträds- och barr- Y	—	—	—
trädsstockar f-m ³ A	—	—	—
Pinotavaraa p-m ³ — Travat virke l-m ³ Y	—	—	—
A	—	—	—
Yhteensä puutavaraa lautoissa ja aluksissa — Summa trä- varor i flottar och fartyg			
k-m ³ — f-m ³ Y	7 590	168	2 715
A	215 873	329 146	600 581
ton Y	6 072	134	2 172
A	172 698	263 317	480 465
Muuta tavaraa — Andra varor ton			
Puuteollisuustuotteita — Träindustriprodukter Y	—	—	—
A	—	—	—
Metalleja ja metalliteollisuustuotteita — Metaller och Y	—	—	—
metallindustriprodukter A	—	—	—
Raakamineraaleja ja maalajeja — Råmineraler och jord- Y	—	—	—
arter A	—	—	—
Nestemäisiä ja kaasumaisia poltto- ja voiteluaineita — Y	—	—	—
Flytande och gasformiga bränsle- och smörjämnen .. A	—	—	—
Yhteensä muuta tavaraa — Summa andra varor Y	—	—	—
A	—	—	—
Koko tavaraliikenne — Hela godstrafiken Y	6 072.0	134.0	2 172.0
A	172 698.0	263 317.0	480 465.0
Yhteensä — Summa Y } A }	178 770.0	263 451.0	482 637.0
Vuonna — År 1970	101 140.8	173 895.6	157 917.6
Matkustajia vuonna 1971 — Passagerare år 1971 Y	1 777	578	—
A	1 630	536	—
Yhteensä — Summa	3 407	1 114	—

*) Rakenteilla — Under byggnad.

Tavaralaji Varuslag	Eri kanavien kautta kuljetettu määrä Längs olika kanaler transporterad godsmängd				
	Kymijoen vesistö — Kymmene älvs vattendrag				
	Päijänteen väylät Päijänne farleder		Pielaveden—Keiteleen reitti Stråten Pielavesi—Keitele		
	Kalkkinen	Vesijärvi	Kolu	Kerkonkoski	
Lautoissa — I flottar					
Puutavaraa — Trävaror					
Lehti- ja havupuutukkeja k-m ³ — Lövträds- och barr- trädsstockar f-m ³	Y A	— 170 800	94 597 100	— 76 152	191 226 2 507
Pinotavaraa p-m ³ — Travat virke l-m ³	Y A	— 699 791	— —	160 171 912	114 842 670
Aluksissa — I fartyg					
Puutavaraa — Trävaror					
Lehti- ja havupuutukkeja k-m ³ — Lövträds- och barr- trädsstockar f-m ³	Y A	— 2 965	22 —	— —	— —
Pinotavaraa p-m ³ — Travat virke l-m ³	Y A	— 1 770	— —	— —	— —
Yhteensä puutavaraa lautoissa ja aluksissa — Summa trä- varor i flottar och fartyg					
k-m ³ — f-m ³	Y A	— 643 811	94 619 100	107 191 333	268 170 2 956
ton	Y A	— 515 049	75 695 80	86 153 066	214 536 2 365
Muuta tavaraa — Andra varor ton					
Puuteollisuustuotteita — Träindustriprodukter	Y A	— —	— —	— —	— —
Metalleja ja metalliteollisuustuotteita — Metaller och metallindustriprodukter	Y A	— —	— 20.0	— —	— —
Raakamineraaleja ja maalajeja — Råmineraler och jord- arter	Y A	— —	— —	— —	— —
Nestemäisiä ja kaasumaisia poltto- ja voiteluaineita — Flytande och gasformiga bränsle- och smörjämnen ..	Y A	— —	— —	34.5 25.5	— —
Yhteensä muuta tavaraa — Summa andra varor	Y A	— —	— 20.0	34.5 25.5	— —
Koko tavaraliikenne — Hela godstrafiken	Y A	— 515 049.0	75 695.0 100.0	120.5 153 091.5	214 536.0 2 365.0
Yhteensä — Summa Y } A }		515 049.0	75 795.0	153 212.0	216 901.0
Vuonna — År 1970		462 188.8	105 823.2	152 390.8	206 136.8
Matkustajia vuonna 1971 — Passagerare år 1971	Y A	1 673 2 023	4 143 5 326	— —	— —
Yhteensä — Summa		3 696	9 469	—	—

		Kokemäenjoen vesistö — Kumo älvs vattendrag				Yhteensä Summa
		Herraskoski	Murole	Lempääls	Valkeakoski	
Kiesimän- taipale	Neiturintaipale					
184 427	269 939	7	2 295	1 340	1 072	787 893
1 700	3 152	4 038	—	60 273	75 328	2 333 337
134 850	173 139	—	—	—	—	610 571
—	—	41 105	157 449	86 728	27 579	4 544 473
—	—	—	—	—	—	54
—	128	—	—	—	—	3 093
—	—	—	—	—	—	1 391
—	—	—	—	—	—	2 170
274 777	385 942	7	2 295	1 340	1 072	1 197 961
1 700	3 280	31 578	105 491	118 381	93 806	5 382 681
219 822	308 754	6	1 836	1 072	857	958 369
1 360	2 624	25 262	84 393	94 705	75 045	4 306 145
—	—	4.0	—	—	—	4.0
—	—	—	—	—	—	0.5
14.0	—	—	—	—	—	223.0
16.0	—	—	—	—	—	77.0
—	—	—	—	—	—	40.0
4.7	—	—	—	—	—	15 168.2
28.0	—	—	—	—	—	53.5
18.7	—	4.0	—	—	—	15 435.2
44.0	—	—	—	—	—	131.0
219 840.7	308 754.0	10.0	1 836.0	1 072.0	857.0	973 804.2
1 404.0	2 624.0	25 262.0	84 393.0	94 705.0	75 045.0	4 306 276.0
221 244.7	311 378.0	25 272.0	86 229.0	95 777.0	75 902.0	5 280 080.2
216 754.0	309 856.0	9 646.4	60 238.2	88 794.4	107 409.6	4 909 907.0
—	—	—	5 567	4 186	2 514	32 535
—	—	—	4 026	3 873	3 230	35 390
—	—	—	9 593	8 059	5 744	67 925

1.24. Saimaan kanavan alusliikenne kuukausittain — Fartygstrafiken längs Saima kanal månadsvis

Aluslaji Fartygstyp	Kuukausi — Månad								Yhteensä Summa
	Toukokuu Maj	Kesäkuu Juni	Heinäkuu Juli	Elokuu Augusti	Syyskuu September	Lokakuu Oktober	Marraskuu November	Joulukuun December	
	Lukumäärä — Antal								
Mälkiän sulku - Mälkiä sluss	166	261	329	269	142	79	18	—	1 264
Matkustaja-aluksia — Passagerarfartyg	95	136	166	148	10	—	1	—	556
Rahtialuksia ja hinaajia — Fraktfartyg och bogser- båtar	35	80	90	66	87	53	11	—	422
Muita aluksia - Andra fartyg	36	45	70	52	32	20	6	—	261
Tukkilautojen sulutuksia — Genomslussade stock- flottar	—	—	3	3	13	6	—	—	25
Mustolan sulku — Mustola sluss	153	252	297	250	134	70	16	—	1 172
Matkustaja-aluksia — Passagerarfartyg	89	124	149	129	8	—	1	—	500
Rahtialuksia ja hinaajia — Fraktfartyg och bogser- båtar	32	80	89	70	88	51	14	—	424
Muita aluksia - Andra fartyg	32	48	56	48	25	13	1	—	223
Tukkilautojen sulutuksia — Genomslussade stock- flottar	—	—	3	3	13	6	—	—	25
Soskuan sulku - Soskua sluss	69	143	186	133	118	71	27	—	747
Matkustaja-aluksia — Passagerarfartyg	12	22	50	30	2	—	1	—	117
Rahtialuksia ja hinaajia — Fraktfartyg och bogser- båtar	29	80	84	62	88	53	21	—	417
Muita aluksia - Andra fartyg	28	41	52	41	19	12	5	—	198
Tukkilautojen sulutuksia — Genomslussade stock- flottar	—	—	—	—	9	6	—	—	15
Pällin—Brusnitchnoen sulut Slussar mellan Pälli— Brusnitchnoe	50	119	124	97	109	64	27	—	590
Matkustaja-aluksia — Passagerarfartyg	6	8	12	8	—	—	1	—	35
Rahtialuksia ja hinaajia — Fraktfartyg och bogser- båtar	25	80	84	62	84	47	21	—	403
Muita aluksia - Andra fartyg	19	31	28	27	16	11	5	—	137
Tukkilautojen sulutuksia — Genomslussade stock- flottar	—	—	—	—	9	6	—	—	15
Kaikkiaan — Sammanlagt	438	775	936	749	503	284	88	—	3 773
Vuonna — År 1970	79	250	257	151	94	84	37	6	958
Matkustajia — Passagerare henkeä — personer	2 075	4 607	8 084	5 332	139	—	—	—	20 237
Vuonna — År 1970	4 293	7 576	8 870	7 556	732	—	—	—	29 027

1.25: Saimaan kanavan tavaraliikenne kuukausittain — Godstrafiken längs Saima kanal månadsvis

Tavaralaji Varuslag	Toukokuu Maj	Kesäkuu Juni	Heinäkuu Juli	Elokuu Augusti	Syyskuu September	Lokakuu Oktober	Marraskuu November	Joulukuu December	Yhteensä Summa
	ton								
Lautoissa — I flottar									
Puutavara - Trävaror									
Havupuutukkeja Y ¹⁾	—	—	—	—	—	—	—	—	—
Barrträdsstockar A ²⁾	—	—	1 474	1 279	1 852	—	—	—	4 605
Pinotavaraa — Y	—	—	—	—	4 034	2 655	—	—	6 689
Travat virke .. A	—	—	—	—	—	—	—	—	—
Aluksissa — I fartyg									
Puutavaraa - Trävaror									
Pyöreää puutavaraa ja muuta raakapunta —									
Rund- och annat Y	—	5 183	6 817	5 689	2 550	1 672	—	—	21 911
rävirke A	—	1 093	—	2 109	—	—	—	—	3 202
Sahattua ja höylättyä puutavaraa — Säгат och Y	—	—	—	—	—	—	—	—	—
hyvlat trävirke. A	—	—	—	—	—	1 565	—	—	1 565
Yhteensä puutavaraa lautoissa ja aluksissa - Summa trävaror i flottar och fartyg Y	—	5 183	6 817	5 689	6 584	4 327	—	—	28 600
A	—	1 093	1 474	3 388	1 852	1 565	—	—	9 372
Muuta tavaraa — Andra varor									
Vaneri — Faner .. Y	—	—	—	—	—	—	—	—	—
A	—	—	—	—	—	135	—	—	135
Paperia, pahvia ja kartonkia —									
Papper, papp och kartong ... A	—	3 126	3 611	2 195	6 344	4 777	2 772	—	22 825
Nestemäisiä polttoaineita — Flytande bränsle .. Y	7 816	17 085	19 857	9 312	1 486	—	—	—	55 556
A	—	—	—	—	—	—	—	—	—
Kivennäispolttoaineita — Mineralbränsle Y	—	—	—	—	—	1 006	—	—	1 006
A	—	—	—	—	—	—	—	—	—
Raakamineraaleja ja maalajeja —									
Rämineraler och jordarter Y	—	—	1 221	1 062	—	1 00	1 120	—	4 403
A	—	—	—	—	—	—	—	—	—
Raaka-aineita ja kemikaaleja —									
Råämnen och kemikalier Y	1 250	1 000	—	500	455	—	1 037	—	4 242
A	—	—	—	—	—	—	—	—	—
Muita kuljetuksia									
Andra transporter Y	—	—	—	—	—	—	—	—	—
A	—	4	—	—	—	—	—	—	4
Yhteensä muuta tavaraa - Summa andra varor Y	9 066	18 085	21 078	10 874	1 941	2 006	2 157	—	65 207
A	—	3 130	3 611	2 195	6 344	4 912	2 772	—	22 964
Koko tavaraliikenne Y	9 066	23 268	27 895	16 563	8 525	6 333	2 157	—	93 807
Hela godstrafiken . A	—	4 223	5 085	5 583	8 196	6 477	2 772	—	32 336
Yhteensä — Summa Y	9 066	27 491	32 980	22 146	16 721	12 810	4 929	—	126 143
A	—	—	—	—	—	—	—	—	—
Vuonna — År 1970	3 016	18 774	30 349	10 029	28 210	25 312	11 087	2 580	129 357

¹⁾ Y = Ylds — Uppgående.
²⁾ A = Alas — Nedgående.

1.26. Saimaan kanavan tavaraliikenne sätämittäin — Godstrafiken längs Saima kanal hamnvis

Tavaralaji Varuslag	Joensuu	Kuopio	Varkaus	Ristiina	Kaukopää	Lappeen- ranta Villman- strand	Savonlinna Nyslött	Saimaan vesistöalue Saima vat- tendrag- område	Yhteensä Summa
ton									
Lautoissa — I flottar									
Puutavaraa - Trävaror									
Hävupuutukkeja T ¹⁾	—	—	—	—	—	—	—	—	—
Barrträdsstockar V ²⁾	—	—	—	—	—	—	—	4 605	4 605
Pinotavaraa — T	—	—	—	—	—	—	—	6 689	6 689
Travat virke .. V	—	—	—	—	—	—	—	—	—
Aluksissa — I fartyg									
Puutavaraa - Trävaror									
Pyöreää puutava- raa ja muuta raakapuuta —									
Rund- och annat T	—	—	—	—	—	21 911	—	—	21 911
rävirke V	3 202	—	—	—	—	—	—	—	3 202
Sahattua ja höylät- tyä puutavaraa									
Säгат och hyvlat T	—	—	—	—	—	—	—	—	—
trävirke V	—	—	—	—	—	1 565	—	—	1 565
Yhteensä puutavaraa lautoissa ja aluk- sissa - Summa trä- varor i flottar och fartyg T	3 202	—	—	—	—	21 911	—	6 689	28 600
..... V	—	—	—	—	—	1 565	—	4 605	9 372
Muuta tavaraa —									
Andra varor									
Vaneria - Faner T	—	—	—	—	—	—	—	—	—
V V	—	—	—	—	—	135	—	—	135
Paperia, pahvia ja kartonkia—									
Papper, papp T	—	—	—	—	—	—	—	—	—
och kartong . V	—	—	9 146	—	13 679	—	—	—	22 825
Nestemäisiä									
polttoaineita									
Flytande T	—	5 410	50 146	—	—	—	—	—	55 556
bränsle V	—	—	—	—	—	—	—	—	—
Kivennäispoltto- aineita — Mi- neralbränsle.. T	—	—	—	—	—	—	—	—	—
V	—	—	—	—	—	1 006	—	—	1 006
Raakamineraa- leja ja maa- lajeja — Rä- mineraller och T	—	—	—	—	—	—	—	—	—
jordarter V	—	—	—	—	—	4 403	—	—	4 403
Raaka-aineita ja kemikaaleja									
Räämnen och T	—	—	—	2 555	—	1 687	—	—	4 242
kemikalier ... V	—	—	—	—	—	—	—	—	—
Muita kuljetuk- sia — Andra T	—	—	—	—	—	—	—	—	—
transporter ... V	—	—	—	—	—	—	4	—	4
Yhteensä muuta tava- raa - Summa andra T	—	5 410	50 146	2 555	—	7 096	—	—	65 207
varor V	—	—	9 146	—	13 679	135	4	—	22 964
Koko tavaraliikenne T	—	5 410	50 146	2 555	—	29 007	—	6 689	93 807
Hela godstrafiken V	3 202	—	9 146	—	13 679	1 700	4	4 605	32 336
Yhteensä — Summa T	3 202	5 410	59 292	2 555	13 679	30 707	4	11 294	126 143
..... V	—	—	—	—	—	—	—	—	—
Vuonna — År 1970 .	2 224	5 097	56 159	1 200	12 563	16 872	—	35 242	129 357

1) T = Tuonti — Import.

2) V = Vienti — Export.

1.3. Valmistuneet kanava- ja laivaväylätyöt — Färdigställda kanal- och farledsarbeten

Piiri — Distrikt Valmistuneet työt Färdigställda arbeten	Kunta Kommun	Tekniset tiedot Tekniska uppgifter	Rakentamis- vuodet Byggnadsår	Käytetyt määrärahat Använda anslag mk
1	2	3	4	5
Uusimaa — Nyland				
Pohjan väylän ruoppaus — Muddring av Pojo farled	Tammisaari — Ekenäs	Väylän — Farledens pituus — längd 7 000 m leveys — bredd 60 m vesisyvyys — vattendjup MW—4.60 m	1971	1) 590 000
Suomenlahden talviväylän lisäruoppaukset välillä Helsinki—Emsälö—Skarven — Tilläggsuddring av Finska vikens vinterfarled mellan Helsingfors—Emsälö—Skarven	Porvoo — Borgå, Sipoo — Sibbo	Väylän harausyvyys — Farledens trallningsdjup MW ₇₀ —10.5 m	1971	1) 490 000
Inkoon venesataman väylän ruoppaus — Muddring av farleden till Ingå båthamn	Inkoo — Ingå	Väylän — Farledens pituus — längd 500 m leveys — bredd 20 m vesisyvyys — vattendjup 2.4 m	1971	52 000
Ahvenanmaan maakunta — Landskapet Åland				
Turun—Tukholman laivaväylä — Fartygsleden Åbo—Stockholm	Föglö, Sottunga	Laivaväylän harausyvyys Farledens trallningsdjup MW ₇₀ —10.5 m	1971	1) 2 700 000
Kustavin—Långnäsin lauttaväylä — Farleden Gustavs—Långnäs	Kumlinge	Lauttaväylän harausyvyys Farledens trallningsdjup MW ₇₀ —5.50 m	1971	1) 300 000
Kymi—Kymmene				
Haminan läntisen tuloväylän ruoppaus — Muddring av västra infartsleden till Fredrikshamn	Hamina — Fredrikshamn, Vehkalahti	Väylän harausyvyys — Farledens trallningsdjup MW ₇₀ —10.5 m	1970—1971	1) 3 600 000
Santion—Parvion salmen ruoppaus — Muddring av sundet Santio—Parvio	Virolahti	Väylän — Farledens pituus — längd 200 m leveys — bredd 15 m vesisyvyys — vattendjup 2.4 m	1971	50 000
Mikkeli—St. Michel				
Kyrönsalmen väylän parantaminen — Förbättrande av Kyrönsalmi farled	Savonlinna — Nyslott	Laivajohteita — Fartygsledningarna 104 m	1970—1971	650 000
Pohjois-Karjala — Norra Karelen				
Kuurnan kanava — Kuurna kanal	Kontiolahti	Kanavan pituus — Kanalens längd 600 m Sulun — Slussens pituus — längd 85 m leveys — bredd 16 m vesisyvyys — vattendjup NWnav.—3.0 m	1968—1971	9 000 000
Haapavirran väylä — Haapavirta farled	Kontiolahti	Väylän — Farledens pituus — längd 700 m leveys — bredd 100 m vesisyvyys — vattendjup NWnav.—3.0 m	1970—1971	1 300 000
Pataluodon väylä — Pataluoto farled	Joensuu	Väylän — Farledens pituus — längd 540 m leveys — bredd 40 m vesisyvyys — vattendjup NWnav.—3.0 m	1971	930 000

1) Merenkulkulaitoksen kustantama — Bekostad av Sjöfartsstyrelsen.

1	2	3	4	5
Kuopio				
Varkauden—Kuopion syväväylä välillä Konnus—Varkaus — Djupfarleden Varkaus—Kuopio mellan Konnus—Varkaus	Varkaus, Leppävirta	Väylän — Farledens pituus — längd 7.2 km leveys — bredd 45 m vesisyvyys — vattendjup NW—4.8 m	1969—1971	11 400 000
Keski-Suomi — Mellersta Finland				
Muorinmatalan väylä — Muorinmatala farled	Konginkangas	Väylän — Farledens pituus — längd 530 m leveys — bredd 90 m vesisyvyys — vattendjup NWnav.—3.0 m	1971	220 000

2. Valmistuneet satama- ja laiturerakennukset — Färdigställda hamnbyggnader och bryggor

Piiri — Distrikt Valmistuneet työt Färdigställda arbeten	Kunta Kommun	Tekniset tiedot Tekniska uppgifter	Rakentamis- vuodet Byggnadsår	Käytetyt määrärahat Använda anslag mk
Turku — Åbo				
Rosalan laiturin rakentaminen — Byggande av Rosala brygga	Dragsfjärd	Laiturin — Bryggans pituus — längd 24 m leveys — bredd 4 m vesisyvyys — vattendjup MW—3.30 m	1971	50 000
Vaasa — Vasa				
Moikipään kalastussataman rakentaminen — Byggande av Molpe fiskehamn	Korsnäs	Laiturin — Bryggans pituus — längd 12 m vesisyvyys — vattendjup MW—1.80 m Aallonmurtaja — Vägbrytare 30 m	1971	85 000
Moikipään merivartioaseman sataman rakentaminen — Byggande av hamn för Molpe sjöbevakningsstation	Korsnäs	Laiturin — Bryggans pituus — längd 18 m vesisyvyys — vattendjup MW—2.8 m	1970—1971	350 000

3. Vesiväistöihin käytetyt työmäärärahat — För vattenvägsarbeten använda arbetsanslag

Piiri Distrikt	Varsinaiset määrärahat Ordinarie anslag mk	Työllisyysmäärärahat Sysselsättningsanslag	Yhteensä Summa
Uusimaa — Nyland	165 269	—	165 269
Turku — Åbo	156 450	—	156 450
Häme — Tavastland	—	—	—
Kymi — Kymmene	842	—	842
Mikkeli — St. Michel	489 546	26 000	515 546
Pohjois-Karjala — Norra Karelen	5 102 983	292 000	5 394 983
Kuopio	12 309 378	380 000	12 689 378
Keski-Suomi — Mellersta Finland	441 111	45 000	486 111
Vaasa — Vasa	561 183	102 957	664 140
Keski-Pohjanmaa — Mellersta Österbotten	93 477	—	93 477
Oulu — Uleåborg	38 661	56 637	95 298
Kainuu — Kajanaland	17 000	—	17 000
Lappi — Lappland	—	—	—
Saimaan kanava — Saima kanal	7 872 301	49 973	7 922 274
Tie- ja vesirakennushallitus — Väg- och vattenbyggnadsstyrelsen	324 000	—	324 000
Koko maa — Hela landet	27 572 201	952 567	28 524 768
Vuonna — År 1970	29 425 248	200 000	29 625 248
1969	21 143 956	—	21 143 956
1968	45 025 331	555 000	45 580 331
1967	85 985 001	—	85 985 001

IV. Lentoasemat — Flygstationer

1. Lentokenttien kiitoteiden, yhdysteiden, asematasojen, piha-alueiden ja teiden päällysteet
Beläggningar på flygfältens startbanor, rullbanor, stationsplattor, gårdsplaner och vägar

Kenttä Fält	Kestopäällysteet Permanentbeläggningar		Puolikestopäällysteet Halvpermanent- beläggningar	Yhteensä Summa 31. 12. 1971
	Sementtbetoni- päällysteet Cementbetong- beläggningar	Kuumamassa- päällysteet Varmblandnings- beläggningar		
m ²				
Helsinki — Helsingfors	151 100	998 310	118 560	1 267 970
Malmi — Malm	—	76 240	93 600	169 840
Turku — Åbo	12 000	163 500	400	175 900
Maarianhamina — Mariehamn	—	13 100	155 400	168 500
Pori — Björneborg	12 000	249 000	14 700	275 700
Tampere — Tammerfors	—	95 800	8 500	104 300
Kuorevesi	14 900	172 500	52 600	240 000
Utti	900	—	—	900
Lappeenranta — Villmanstrand	—	186 100	6 000	192 100
Joensuu	—	500	185 100	185 600
Kuopio	63 700	371 080	45 000	479 780
Jyväskylä	36 100	241 000	50 000	327 100
Vaasa — Vasa	—	259 420	36 900	296 320
Kauhava	46 000	106 000	127 900	279 900
Kruunukylä — Kronoby	—	10 500	156 500	167 000
Oulu — Uleåborg	60 700	162 500	81 300	304 500
Kajaani — Kajana	—	143 600	—	143 600
Kemi	—	140 880	67 920	208 800
Rovaniemi	43 500	142 500	24 200	210 200
Ivalo	—	83 400	—	83 400
Kaikkiaan — Sammanlagt	440 900	3 615 930	1 224 580	5 281 410
Vuonna — År 1970	440 900	3 425 237	1 312 500	5 178 637

2. Lentokenttätöihin käytetyt työ määrärahat — För flygfältens arbeten använda arbetsanslag

Piiri Distrikt	Lentokenttien rakentaminen Byggnad av flygfält				Lentokenttien talonrakennustyöt Husbyggnadsarbeten på flygfälten				Kaikkiaan Inalles
	Varsinaiset määrä- rahat Ordinarie anslag	Siirtola- määrä- rahat Arbets- koloni- anslag	Työllisyys- määrä- rahat Sysse- sättnings- anslag	Yhteensä Summa	Varsinaiset määrä- rahat Ordinarie anslag	Siirtola- määrä- rahat Arbets- koloni- anslag	Työllisyys- määrä- rahat Sysse- sättnings- anslag	Yhteensä Summa	
mk									
Uusimaa — Nyland	—	—	—	—	—	—	—	—	—
Turku — Åbo	—	—	—	—	5 117	—	—	5 117	5 117
Häme — Tavastland	52 570	—	—	52 570	—	—	—	52 570	52 570
Kymi — Kymmene	—	—	387 919	387 919	—	—	—	387 919	387 919
Mikkeli — St. Michel	—	—	—	—	—	—	—	—	—
Pohjois-Karjala — Norra Karelen	—	—	—	—	—	—	—	—	—
Kuopio	115 458	—	—	115 458	1 021 978	—	646 133	1 668 111	1 783 569
Keski-Suomi — Mellersta Finland	25 769	—	—	25 769	—	—	225 072	225 072	250 841
Vaasa — Vasa	1 915 826	—	—	1 915 826	33 307	—	33 307	1 949 133	1 949 133
Keski-Pohjanmaa — Mellersta Österbotten	—	—	—	—	—	—	—	—	—
Oulu — Uleåborg	43 754	—	—	43 754	107 323	—	524 111	631 434	675 188
Kainuu — Kajanaland	—	—	160 000	160 000	—	—	—	160 000	160 000
Lappi — Lappland	342 802	—	—	342 802	1 005	—	350 000	351 005	693 807
Helsingin lentoasema — Helsingfors flygstation	297 423	3 968 987	—	4 266 410	850 500	1 094 549	—	1 945 049	6 211 459
Koko maa — Hela landet	2 793 602	3 968 987	547 919	7 310 508	2 019 230	1 094 549	1 745 316	4 859 095	12 169 603
Vuonna — År 1970	5 944 071	3 807 204	471 000	10 222 275	4 546 421	851 688	—	5 398 109	15 620 384
1969	2 551 780	6 090 915	1 720 416	10 363 111	21 038 577	—	89 376	21 127 953	31 491 064
1968	4 171 822	6 160 310	321 687	10 653 819	22 417 119	2 073 370	—	24 490 489	35 144 308
1967	7 368 151	15 712	—	7 383 863	10 359 582	9 747 602	7 449	20 114 633	27 498 496

LENTOASEMIEN KIITOTEIDEN PITUUS, KANTAVUUS
JA LENNONVARMISTUSLAITTEET VUONNA 1971.
STARTBANORNAS LÄNGD, BÄRIGHET OCH ILS - ANORD-
NINGAR PÅ FLYGFÄLTEN ÅR 1971.

LENTOASEMA FLYGSTATION	Räbkiitotien (ylämpi) jo siviilitien (alampi) pituus Huvudstartbanans (övre) och bistartbanans (nedanstående) längd 0 1000m 2000 3000	Kiitotien kantavuusarvo Startbanans bärighetsvärde LCN	Rakennevähyys Konstruktionsfästhet cm	Suurtehoiset valaistuslaitteet Belysningsanordningar av hög effekt	ILS-mittarilaskulaitteet ILS-anordningar
HELSINKI		80	75	X	X
HELSINGFORS		65	75	X	X
MALMI		15	35		
MALM		15	35		
TURKU		60	80	X	X
ÅBO					
MAARIANHAMINA		48	75	X	X
MARIEHAMN					
PORI		47	65	X	X
BJÖRNEBORG		10	50		
TAMPERE		20	50		
TAMMERFORS					
KUOREVESI		35	40		
UTTI		20	10		
		20	10		
LAPPEENRANTA		40	55	X	X
VILLMANSTRAND					
JOENSUU		35	30	X	X
		20	30		
KUOPIO		65	90	X	X
		35	85		
JYVÄSKYLÄ		35	45	X	X
VAASA		17	35	X	X
VASA		12	30		
KAUHAVA		28	100		
KRUUNUNKYLÄ		35	40		(XLLZ)
KRONOBY					
DULU		54	55	X	X
ULEÅBORG		25	40		
KAJAANI		36	55		
KAJANA		16	55		
KEMI		20	50	X	X
		15	55		
ROVANIEMI		40	60	X	X
		15	50		
IVALO		30	25		

KESTOPÄÄLLYSTE - PERMANENTBELÄGGNING

PUOLIKESTOPÄÄLLYSTE - HALVPERMANENTBELÄGGNING

SORA - GRUS

RAKENTEILLA - UNDER BYGGNAD

31.12.1971

3. Lentoasemien ja lentokenttien kunnossapitomenot — Utgifter för underhåll av flygstationer och flygfält

Lentoasema tai -kenttä Flygstation eller -fält	Kesä- kunnossa- pito Bar- marks- underhåll	Talvi- kunnossa- pito Vinter- underhåll	Raken- nusten kunnossa- pito ja siivous Underhåll och städ- ning av byggnader	Liikenne- merkkien, merkinanto- ja valaistus- laitteiden kunnossapito Underhåll av trafikmärken, signal- och belysnings- anordningar	Lämmitys Eldning	Sähkövirta Elektrisk ström	Turvallis- suus- palvelu, liikenne- huolto ja kuljetuk- set Säkerhets- tjänst, trafik- service och trans- porter	Työnjohto-, sosiaali-, varasto- ja yleis- kustannuk- set Arbets- lednings-, sociala-, lager- och allmänna kostnader	Yhteensä Summa
mk									
Helsinki — Helsingfors	277 461	517 830	1 696 970	468 380	762 373	588 586	1 430 791	1 322 569	7 064 960
Malmi — Malm	61 909	38 147	126 885	46 186	118 922	28 792	116 256	210 726	747 823
Turku — Åbo	23 619	127 297	78 315	25 653	10 562	28 159	114 237	439 658	847 500
Pori — Björneborg	53 832	78 109	89 921	26 432	31 142	27 250	177 254	170 777	654 717
Maarianhamina—Mariehamn	29 821	65 462	53 437	13 411	17 656	27 559	162 124	164 264	533 734
Tampere — Tammerfors	67 093	70 287	66 797	40 991	8 941	15 799	126 166	170 245	566 319
Kuorevesi	44 490	32 681	14 015	5 726	13 526	1 166	7 713	60 230	179 547
Lappeenranta — Villman- strand	26 287	56 013	72 071	18 354	27 746	10 892	53 917	113 538	378 818
Utti	35 930	31 060	3 307	—	1 990	486	—	63 094	135 867
Joensuu	47 895	99 365	33 564	10 556	45 522	11 940	77 855	151 823	478 520
Kuopio	108 692	184 327	132 085	52 587	66 243	44 340	156 432	131 072	875 778
Jyväskylä	56 960	96 959	36 570	36 679	47 129	16 546	144 222	166 180	601 245
Vaasa — Vasa	42 768	69 157	90 453	31 331	71 735	25 841	204 460	215 695	751 440
Kauhava	75 453	73 153	23 958	34 936	16 554	3 458	49 271	123 450	400 233
Kruunukylä — Kronoby	18 736	89 574	42 983	21 048	62 046	24 541	175 248	135 907	570 083
Oulu — Uleåborg	33 012	147 655	68 516	35 047	142 164	32 900	233 290	132 816	825 400
Kajaani — Kajana	47 186	30 320	67 278	8 439	51 920	12 717	67 423	84 717	370 000
Kemi	16 420	39 683	51 766	7 972	43 210	28 031	146 976	161 958	496 016
Rovaniemi	20 223	118 751	71 952	10 528	113 017	16 694	189 425	178 213	718 803
Ivalo	16 061	14 281	40 120	7 534	95 143	21 486	68 737	132 344	395 706
Koko maa — Hela landet	1 103 848	1 980 111	2 860 963	901 790	1 747 541	967 183	3 701 797	4 329 276	17 592 509
%	6.3	11.3	16.3	5.1	9.9	5.5	21.0	24.6	100.0
Tie- ja vesirakennushallitus Väg- och vattenbyggnads- styrelsen									584
Yhteensä — Sammanlagt									17 593 093
Vuonna — År 1970	816 948	1 088 963	2 516 434	650 396	1 404 556	925 624	2 034 086	3 236 247	12 673 254 8 631 12 681 885
1969	652 652	968 673	1 950 179	719 067	1 350 714	671 179	1 817 096	2 939 408	11 068 968 449 11 069 417
1968	548 544	634 733	1 133 615	395 619	1 114 284	489 113	1 604 599	1 337 776	7 258 283 15 596 7 273 879
1967	665 800	570 625	1 205 550	356 372	799 329	419 360	1 444 831	1 158 183	6 620 050 9 086 6 629 136

V. Määrärahat — Använda anslag

1. Menot — Utgifter

	Varsinaiset määrärahat Ordinarie anslag	Siirtola- määrärahat Arbetskoloni- anslag	Työllisyys- määrärahat Sysseisätt- ningsanslag	Yhteensä Summa
1 000 mk				
Hallintomenot — Administrationskostnader				
Tie- ja vesirakennushallitus — Väg- och vattenbyggnadsstyrelsen	22 790			
Piirihallinto — Distriktsförvaltningen	67 466			
Lentokentät ja -reitit — Flygfält och flyglinjer	4 364			
Vesitiet — Vattenvägar	4 377			
Sekalaiset yhteiset menot — Diverse gemensamma utgifter	855			
Ulkopuolisille suoritetut työt — Arbeten åt utomstående	2 820			102 672
Työ- ja hankintamäärärahojen käyttö — Användning av arbets- och anskaffningsanslag				
Kunnossapito — Underhåll				
Yleiset tiet — Allmänna vägar	254 978		9 489	
Talonrakennukset — Husbyggnader	374			
Vesitiet — Vattenvägar	1 957			
Lentokentät — Flygfält	12 999			
Työkoneet — Arbetsmaskiner	2 191			281 988
Rakentaminen — Byggnad				
Yleiset tiet — Allmänna vägar	396 116	17 628	81 383	495 127
Maantie- ja paikallistiealueiden lunastaminen — Inlösen av landsvägs- och bygdevägsområden	35 945			35 945
Vesistötyöt — Vattendragsarbeten	88			88
Vesitiettyöt — Vattenvägsarbeten	27 572		953	28 525
Lentokenttättyöt — Flygfältsarbeten	4 813	5 064	2 293	12 170
Talonrakennustyöt — Husbyggnadsarbeten	2 959		300	3 259
Koneiston hankinta — Anskaffning av maskiner	14 208			14 208
Menot kaikkiaan — Summa utgifter	856 872	22 692	94 418	973 982
Vuonna — År 1970	806 914	21 869	58 748	887 531
1969	829 459	23 848	53 344	906 651
1968	874 324	28 684	33 104	936 112
1967	801 885	35 717	38 983	876 585

2. Tilinpäätös — Bokslut

Päätilikoodi Huvudkontokod		Vuositilin mukaan Enligt Årsräkenskaper mk
1	2	3
	Tulot — Inkomster	
12.31.24	Tie- ja vesirakennuslaitoksen sekalaiset tulot — Väg- och vattenbyggnadsverkets inkomster av blandad natur	8 716 807,30
12.31.25	Saimaan kanavan tulot — Inkomster av Saima kanal	341 418,83
12.31.26	Tie- ja vesirakennuslaitoksen perimät tulot ulkopuolisille suoritetuista töistä — Av väg- och vattenbyggnadsverket uppburna avgifter för arbeten som utförts åt utomstående	3 046 916,39
12.31.47	Lentoliikenteen ja lentoasemien kiinteistöjen tulot — Inkomster av flygtrafiken och flygplatsernas fastigheter	5 947 164,14
12.39.04	Menorästien ja siirrettyjen määrärahojen peruutukset — Indragning av utgiftsrester och reserverade anslag	6 859 422,08
	24 911 728,74	
	Virastojen väliset tilitoimet — Transaktioner mellan ämbetsverken	
66 11	Lähetteen tili — Remissers räkning	99 693 612,13
66 13	Menojen siirtotili — Utgiftsgirokonto	904 861 909,02
	1 004 555 521,15	
60 20	Valtion tilivelka joulukuun 31 p:nä 1971 — Statens kontoskuld den 31 december 1971 Yhteensä — Summa	32 065 901,89 1 061 533 151,78
60 20	Tie- ja vesirakennushallituksen saatava 1 päivänä tammikuuta, 1971 — Väg- och vattenbyggnadsstyrelsens tillgodohavande den 1 januari 1971	69 685 224,58
	Menot — Utgifter	
23.90.95	Lakiin tai asetukseen perustuvat menot, joita varten menoarvioon ei ole erikseen merkitty määrärahaa — På lag eller författning grundade utgifter för vilka särskilt anslag icke ingår i utgiftsstaten	13 234,93
23.90.96	Valtioneuvoston käytettäväksi edeltä arvaamattomiin menoihin — Till statsrådets förfogande för oförutsedda utgifter	25 575,80
23.90.97	Tileistä poistot — Avskrivningar	22 128,49
25.50.77	Työ- ja vankisiirtoloille sekä työleireille järjestettävät työt — Arbeten för arbetskolonier och -läger samt fångkolonier	18 900 000,00
28.90.01 4	Eriyiset lisät — Särskilda tillägg	687 992,12
28.90.04	Sosiaaliturvamaksu — Socialskyddsavgift	49 845,56
31.20.01 1	Perus- ja sopimuspalkat — Grund- och avtalslöner	4 324 924,83
31.20.01 2	Vuosipalkkiot — Årsarvoden	3 695 355,20
31.20.01 3	Yleiset lisät — Allmänna tillägg	1 697 604,44
31.20.01 4	Eriyiset lisät — Specialtillägg	121 643,96
31.20.01 5	Tilapäisten toimihenkilöiden palkkiot — Tillfälliga funktionärers arvoden	810 785,81
31.20.01 6	Työsuhdelpalkat — Löner i arbetsförhållande	4 706 102,10
31.20.01 8	Muut palkat ja palkkiot — Övriga löner och arvoden	2 832,00
31.20.04	Sosiaaliturvamaksu — Socialskyddsavgift	1 112 854,15
31.20.10	Rakennusten käyttö — Byggnaders drift	1 422 189,61
31.20.19	Painatus — Tryckning	104 600,00
31.20.20	Matkat — Resor	1 179 105,22
31.20.21	Autojen käyttö ja kunnossapito — Drift och underhåll av bilar	204 285,25
31.20.23	Eraät kehittämistoiminnan menot — Utgifter för utvecklingsverksamheten	765 605,71
21.20.26	Kansainvälinen yhteistyö — Internationellt samarbete	8 274,07
31.20.27	Automaattinen tietojenkäsittely — Automatisk databehandling	2 229 977,82
31.20.28 1	Koulutus- ja aloitepalkkiot — Arvoden för utbildning och premier för initiativ	75 615,28
31.20.28 2	Opintomatkat — Studieresor	2 120,00
31.20.29 1	Käyttövarat — Dispositionsmedel	1 700,00
31.20.29 2	Sekalaiset menot — Diverse utgifter	528 300,00
31.20.70	Kaluston ja konttorikoneiden hankkiminen — Anskaffning av kontorsmaskiner och andra inventarier	330 000,00
31.22.01 1	Peruspalkat — Grundlöner	14 591 349,54
31.22.01 2	Vuosipalkkiot — Årsarvoden	15 624 805,40
31.22.01 3	Yleiset lisät — Allmänna tillägg	8 865 289,59
31.22.01 4	Eriyiset lisät — Specialtillägg	1 110 244,01
31.22.01 5	Tilapäisten toimihenkilöiden palkkiot — Tillfälliga funktionärers arvoden	9 886 258,39
31.22.01 6	Työsuhdelpalkat — Löner i arbetsförhållande	6 104 999,98
31.22.01 8	Muut palkat ja palkkiot — Övriga löner och arvoden	9 587,62
31.22.04	Sosiaaliturvamaksu — Socialskyddsavgift	4 066 419,11
31.22.10	Rakennusten käyttö — Byggnaders drift	1 703 055,57
31.22.11	Työkoneiden ja kaluston kunnossapito — Underhåll av arbetsmaskiner och inventarier	1 585 011,43
31.22.13	Rakennusten kunnossapito — Byggnaders underhåll	374 308,17

1	2	3
31.22.19	Painatus — Tryckning	389 999,39
31.22.20	Matkat — Resor	3 823 550,69
31.22.21	Autojen käyttö ja kunnossapito — Drift och underhåll av bilar	401 540,70
31.22.29	Muut kulutusmenot — Övriga konsumtionsutgifter	1 290 020,14
31.22.70	Kaluston hankkiminen — Anskaffning av materiel	12 300 000,00
31.22.71	Toimistokaluston ja konttorikoneiden hankkiminen — Anskaffning av kontors- möbler och maskiner	99 992,87
31.22.74	Talonrakennukset — Husbyggen	3 155 000,00
31.22.77	Tie- ja vesirakennuslaitoksen toimesta ulkopuolisille suoritettavat työt — Arbeten som på åtgärd av väg- och vattenbyggnadsverket utförts åt utomstående	2 820 453,83
31.22.88	Tonttien hankkiminen — Anskaffning av tomter	120 000,00
31.24.14	Yleisten teiden kunnossapito — Underhåll av allmänna vägar	254 978 311,66
31.24.77	Yleisten teiden tekeminen — Byggande av allmänna vägar:	
31.24.77 01	Uudenmaan tie- ja vesirakennuspiiri — Nylands väg- och vattenbyggnadsdistrikt	64 794 000,00
31.24.77 02	Turun tie- ja vesirakennuspiiri — Åbo väg- och vattenbyggnadsdistrikt	29 736 000,00
31.24.77 03	Hämeen tie- ja vesirakennuspiiri — Tavastlands väg- och vattenbyggnadsdistrikt	30 750 000,00
31.24.77 04	Kymen tie- ja vesirakennuspiiri — Kymmene väg- och vattenbyggnadsdistrikt	25 198 000,00
31.24.77 05	Mikkelin tie- ja vesirakennuspiiri — St. Michels väg- och vattenbyggnadsdistrikt	15 243 000,00
31.24.77 06	Pohjois-Karjalan tie- ja vesirakennuspiiri — Norra Karelen väg- och vattenbyggnads- distrikt	10 885 000,00
31.24.77 07	Kuopion tie- ja vesirakennuspiiri — Kuopio väg- och vattenbyggnadsdistrikt	16 161 000,00
31.24.77 08	Keski-Suomen tie- ja vesirakennuspiiri — Mellersta Finlands väg- och vatten- byggnadsdistrikt	20 619 000,00
31.24.77 09	Vaasan tie- ja vesirakennuspiiri — Vasa väg- och vattenbyggnadsdistrikt	31 406 000,00
31.24.77 10	Keski-Pohjanmaan tie- ja vesirakennuspiiri — Mellersta Österbottens väg- och vattenbyggnadsdistrikt	12 558 600,00
31.24.77 11	Oulun tie- ja vesirakennuspiiri — Uleåborgs väg- och vattenbyggnadsdistrikt	18 763 500,00
31.24.77 12	Kainuun tie- ja vesirakennuspiiri — Kajanalands väg- och vattenbyggnadsdistrikt	8 254 000,00
31.24.77 13	Lapin tie- ja vesirakennuspiiri — Lapplands väg- och vattenbyggnadsdistrikt	29 611 000,00
31.24.77 14	Muut tie- ja siltatyöt — Övriga väg- och broarbeten	49 000 000,00
31.24.77 15	Tutkimus- ja suunnittelu — Undersökning och planering	21 000 000,00
31.24.77 16	Liikenneministeriön käytettäväksi — Till trafikministeriets förfogande	1 000 000,00
31.24.88	Maantie- ja paikallistiealueiden lunastaminen — Inlösen av landsvägs- och bygde- vägsområden	35 944 829,83
31.25.01 1	Sopimuspalkat — Avtalslöner	48 800,00
31.25.01 2	Vuosipalkkiot — Årsarvoden	109 097,13
31.25.01 3	Yleiset lisät — Allmänna tillägg	26 093,15
31.25.01 5	Tilapäisten toimihenkilöiden palkkiot — Tillfälliga funktionärers arvoden	805 115,54
31.25.01 6	Työsuuhdepalkat — Löner i arbetsförhållande	782 564,28
31.25.01 8	Muut palkat ja palkkiot — Övriga löner och arvoden	2 697,80
31.25.04	Sosiaaliturvamaksu — Socialskyddsavgift	128 090,71
31.25.14	Kunnossapito — Underhåll	1 224 510,64
31.25.20	Matkat — Resor	69 969,27
31.25.29 1	Sekalaiset menot — Diverse utgifter	237 106,62
31.25.29 2	Kanava-alueen vuokra — Arrende för kanalområdet	842 400,00
31.25.70	Koneiden hankkiminen — Anskaffning av maskiner	35 500,00
31.25.78	Rakennustyöt — Byggnadsarbeten	7 862 234,00
31.26.01 1	Peruspalkat — Grundlöner	348 911,25
31.26.01 2	Vuosipalkkiot — Årsarvoden	25 787,00
31.26.01 3	Yleiset lisät — Allmänna tillägg	87 806,13
31.26.01 4	Eriyiset lisät — Specialtillägg	164 991,93
31.26.01 5	Tilapäisten toimihenkilöiden palkkiot — Tillfälliga funktionärers arvoden	595 742,25
31.26.01 8	Muut palkat ja palkkiot — Övriga löner och arvoden	7 972,50
31.26.04	Sosiaaliturvamaksu — Socialskyddsavgift	88 552,62
31.26.14 1	Kanavien ja avattavien siltojen kunnossapito — Underhåll av kanaler och rörliga broar	672 272,18
31.26.14 2	Muiden vesiteiden kunnossapito — Underhåll av andra vattenvägar	60 304,34
31.26.29	Muut kulutusmenot — Övriga konsumtionsutgifter	4 990,86
31.26.74	Talonrakennukset — Husbyggen	130 000,00
31.26.77	Vesitietyöt — Vattenvägsarbeten	19 370 000,00
31.47.01 2	Vuosipalkkiot — Årsarvoden	1 210 755,18
31.47.01 3	Yleiset lisät — Allmänna tillägg	371 299,81
31.47.01 4	Eriyiset lisät — Specialtillägg	306 929,97
31.47.01 5	Tilapäisten toimihenkilöiden palkkiot — Tillfälliga funktionärers arvoden	164 089,02
31.47.01 6	Työsuuhdepalkat — Löner i arbetsförhållande	1 872 334,93
31.47.04	Sosiaaliturvamaksu — Socialskyddsavgift	275 059,78
31.47.14	Lentoasemien kunnossapito- ja käyttömenot — Flygstationernas underhåll och driftsutgifter	12 976 890,72
31.47.20	Matkat — Resor	163 664,53
31.47.29	Muut kulutusmenot — Övriga konsumtionsutgifter	22 326,01
31.47.70	Koneiden, laitteiden ja kaluston hankkiminen — Anskaffning av maskiner, anord- ningar och annan utrustning	3 775 000,00
31.47.74	Lentokenttien talonrakennustyöt — Husbyggen på flygfält:	
31.47.74 1	Keskeneräiset työt — Halvfärdiga arbeten	275 000,00
31.47.74 2	Uudet talonrakennustyöt — Nya husbyggen	1 070 000,00
31.47.77	Lentokenttien rakentaminen — Byggande av flygfält:	
31.47.77 1	Keskeneräiset lentokenttätyöt — Halvfärdiga arbeten på flygfält	1 900 000,00
31.47.77 2	Uudet lentokenttätyöt — Nya flygfältsarbeten	800 000,00
31.47.88	Lentokenttien maanlunastukset — Inlösen av jord för flygfält	86 495,40

1	2	3
31.99.02	Viransijaisten palkkiot — Vikariatsarvoden	47 740,36
31.99.04	Sosiaaliturvamaksu — Socialskyddsavgift	3 382,80
34.50.01 8	Muut palkat ja palkkiot — Övriga löner och arvoden	4 533,97
34.50.04	Sosiaaliturvamaksu — Socialskyddsavgift	328,30
34.50.77	Sijoitusmenot työllisyyden turvaamiseksi — Investeringsutgifter för tryggande av sysselsättningen	94 417 802,57
	960 721 923,82	
	Virastojen väliset tillitomet — Transaktioner mellan ämbetsverken	
66 11	Lähetteidien tili — Remissers räkning	15 774 477,66
66 14	Tulojen siirtotili — Inkomstgirokonto	15 351 525,72
	31 126 003,38	
	Yhteensä — Summa	1 061 533 151,78

3. *Tarveaineiden ja varaosien kulutus vuosina 1969—1971*
Förbrukning av material och reservdelar åren 1969—1971

Vuosi År	Varaosat Reservdelar	Metalli- tarvikkeet Metall- förnödenheter	Rakennus- tarvikkeet Byggnads- material	Sähkö- tarvikkeet Elanordningar	Sekalaiset tarvikkeet Diverse förnödenheter ¹⁾	Yhteensä Summa
	mk					
1971	10 419 000	12 319 000	15 303 000	1 333 000	52 017 000	91 391 000
1970	11 031 000	13 757 000	15 329 000	2 152 000	53 962 000	96 231 000
1969	12 831 000	14 996 000	16 461 000	2 315 000	60 458 000	107 061 000

¹⁾ Sisältää kemikaalit, poltto- ja voiteluaineet, liikennemerkkit yms. — Innehåller kemikalier, bränsle- och smörjämnen, trafikmärken osv.

4. Tienpidon valkiole aiheuttamat suoranaiset menot
Statens direkta utgifter för väghållningen

Piiri Distrikt	Yleisten teiden kunnossapito Underhåll av allmänna vägar		Yksitysten teiden kunnossa- pidosta suoritettut valtion avustukset Statsunderstöd för underhåll av enskilda vägar	Tieluonien lunastaminen Inlösen av vägområden	Yleisten teiden rakentaminen Byggnad av allmänna vägar		Yksitysten teiden rakentamisesta suoritettut valtion- avustukset Statsunderstöd för byggande av enskilda vägar		Yhteensä Summa	
	Maanteiden ja paikallisteiden kunnossapito Underhåll av landsvägar och bygdvägar	Valtion avustukset kunnan- ja kylläiteitä varten Statsunderstöd för kommunal- och bygdvägar			Tie- ja sillan- rakennustyöt Väg- och bro- byggnads- arbeten	Valtion avustukset — Statsunderstöd kunnille paikallisteiden alheuttamista menosta för kommuner av utgifter för bygdvägar	kunnan- ja kylläiteille för kommunal- och bygdvägar			
Uusimaa — Nyland	31 262 900	—	548 100	11 446 500	90 713 000	—	1 400	—	33 900	134 005 800
Turku — Åbo	41 667 700	25 900	794 400	2 724 500	39 390 700	—	22 000	68 000	514 800	85 780 300
Häme — Tavastland	27 975 100	1 600	459 200	2 685 900	41 638 600	—	—	54 000	190 400	73 004 800
Kymi — Kymmene	16 264 100	—	234 600	1 114 200	31 196 300	—	—	—	11 600	48 858 600
Mikkeli — St. Michel	15 377 700	—	345 900	871 400	22 520 600	—	—	—	242 500	39 358 100
Pohjois-Karjala — Norra Karelen	11 984 400	—	241 100	1 158 400	25 073 700	—	135 400	—	10 400	38 604 900
Kuopio	14 516 000	4 500	382 400	733 500	26 494 500	—	141 000	193 000	266 300	43 185 600
Keski-Suomi — Mellersta Finland	13 927 100	—	396 300	1 748 900	31 996 000	—	—	—	74 300	48 142 600
Vaasa — Vasa	24 977 100	3 300	392 800	1 655 600	43 538 700	1) 186 600	—	—	1) 511 400	71 265 500
Keski-Pohjanmaa — Mellersta Österbotten	10 789 200	—	155 300	1 234 400	20 522 700	—	—	—	—	32 701 600
Oulu — Uleåborg	17 007 000	—	184 400	1 658 000	30 583 400	1) 641 400	—	—	1) 314 300	50 388 500
Kainuu — Kajanaland	12 212 100	—	269 700	632 900	27 734 500	—	—	—	—	40 849 200
Lappi — Lappland	24 134 300	—	249 900	2 335 600	50 333 200	1 105 700	—	—	104 600	78 263 300
Tie- ja vesirakennushalli- tus — Väg- och vatten- byggnadsstyrelsen	2 372 700	—	—	5 945 000	13 391 000	—	—	—	—	21 708 700
Koko maa — Hela landet	264 467 400	35 300	4 654 100	35 944 800	495 126 900	2 999 700	299 800	315 000	2 274 500	806 117 500
Vuonna — År 1970	220 000 000	50 100	4 135 300	30 507 000	424 561 900	4 999 400	231 300	126 900	2 938 300	687 550 200
1969	202 981 000	78 300	3 576 400	27 217 000	458 552 700	999 200	135 700	136 100	3 064 500	696 740 900
1968	189 701 200	122 600	3 289 600	24 564 000	494 642 900	538 800	148 700	989 300	457 500	714 454 600
1967	178 923 000	261 900	2 822 500	18 052 000	427 833 300	722 000	385 100	1 176 600	693 900	630 870 300

1) Tiedot koskevat Vaasan ja Oulun läänit. — Uppgifterna avser Vasa och Uleåborgs län.

TIE - JA VESIRAKENNUSLAITOKSEN TUNTITYÖNTEKIJÖIDEN (MIEHET) ANSIOTASO VUOSINA 1966-1972
 FÖRTJÄNSTNIVÅN AV TIMARBETARE (MÄNNEN) VID VÄG- OCH VATTENBYGGNADSVÄRKET ÅREN 1966-1972

