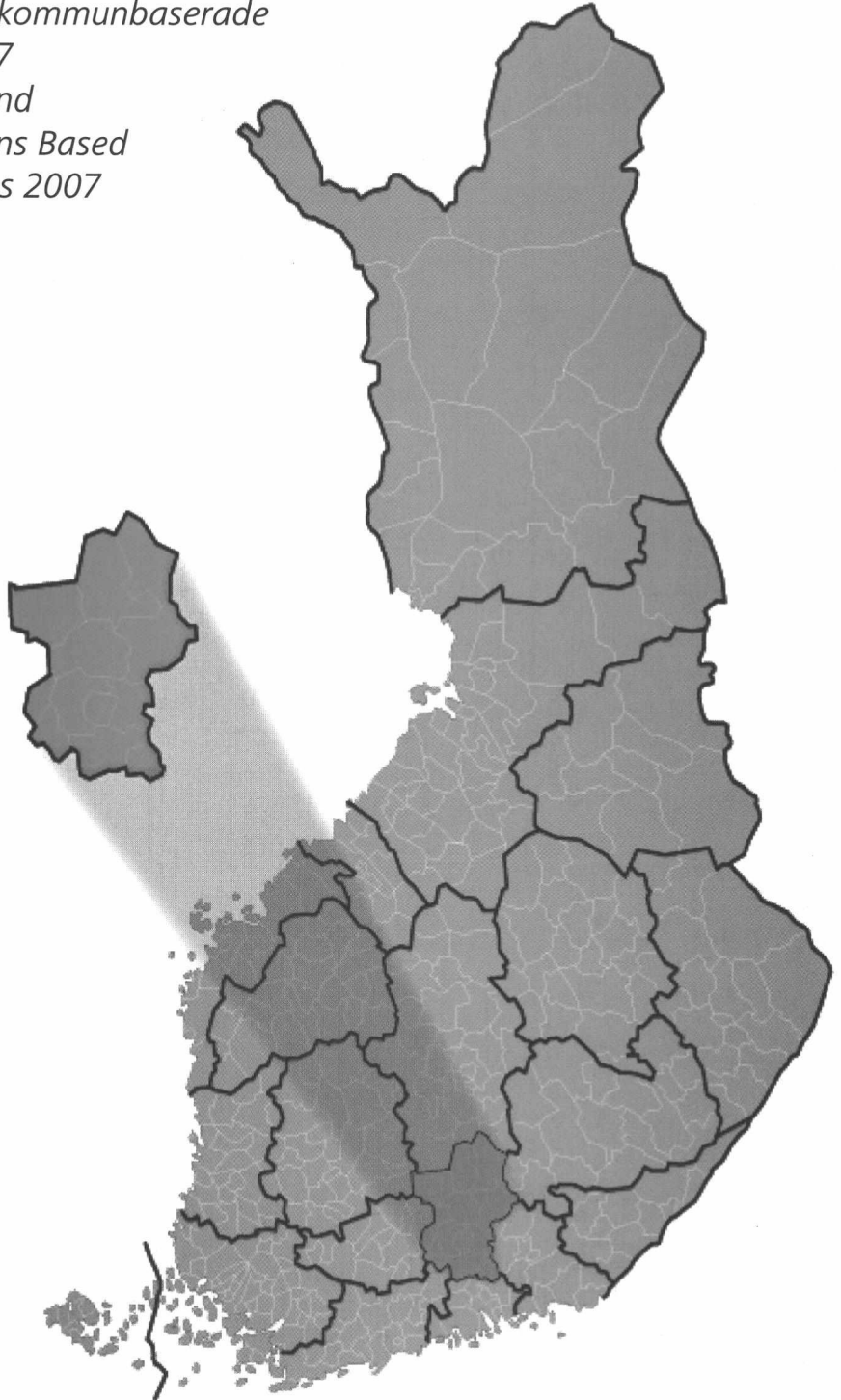


Kunnat ja kuntapohjaiset aluejaot 2007

*Kommuner och kommunbaserade
indelningar 2007*

*Municipalities and
Regional Divisions Based
on Municipalities 2007*



Kunnat ja kuntapohjaiset aluejaot 2007

Kommuner och kommunbaserade indelningar 2007

Municipalities and Regional Divisions Based on Municipalities 2007

Tiedustelut – Förfrågningar – Inquiries:

*Kari Seppä
Saija Ylönen
(09) 17 341*

*sähköposti: luokitukset@tilastokeskus.fi
www.tilastokeskus.fi/luokitukset*

© 2007 Tilastokeskus – Statistikcentralen – Statistics Finland

*Tietoja lainattaessa lähteenä on mainittava Tilastokeskus.
Uppgifterna får lånas med uppgivande av Statistikcentralen som källa.
Quoting is encouraged provided Statistics Finland is acknowledged as the source.*

*ISSN 0355-2063
= Käsikirjoja
ISBN 978-952-467-656-4*

Yliopistopaino, Helsinki 2007

Alkusanat

Kunnat ja kuntapohjaiset aluejaot 2007 -julkaisussa esitellään yleisimmät tilastoissa käytettävät kuntapohjaiset alueluokitukset. Käsikirja sisältää kuntajaon lisäksi seutukunnat, maakunnat, suuralueet, läänit, työvoima- ja elinkeinokeskukset, tilastolliset työssäkäyntialueet, tilastollisen kuntaryhmituksen sekä kielisuhdeluokituksen. Mukana on myös kuntamuotoluokitteluun perustuva luettelo kaupungeista ja muista kunnista.

Erilaisten luokitusten ja tunnusjärjestelmien julkaisemisen tarkoituksena on edistää tilastojen käsitteellistä selkeyttä ja vertailukelpoisuutta. Tilastoinnin lisäksi kuntien luo-

kitusjärjestelmä soveltuu käytettäväksi myös muissa tietojärjestelmissä.

Alueluokituksia sekä tätä julkaisua koskevia tiedusteluja ja kehittämisehdotuksia ottavat vastaan Kari Seppä, p. (09) 1734 3572, ja Saija Ylönen, p. (09) 1734 2641.

Kunnat ja kuntapohjaiset aluejaot 2007 -julkaisun sisältämät luokitukset ovat saatavilla myös sähköisessä muodossa. Sähköiset luokitustuotteet voi tilata Saija Ylöseltä, p. (09) 1734 2641. Painetut julkaisut tilataan suoraan Tilastokeskuksen myyntipalvelusta, p. (09) 1734 2011.

Helsingissä tammikuussa 2007

Markku Saijets

Riitta Poukka

Förord

I publikationen *Kommuner och kommunbaserade indelningar 2007* presenteras de vanligaste kommunindelningar som används inom statistik. Handboken innehåller utöver kommunindelningen också de ekonomiska regionerna, landskapen, storområdena, länen, arbetskrafts- och näringscentralerna, de statistiska pendlingsområdena, den statistiska kommungrupperingen samt den språkliga indelningen. Med finns också en förteckning över städer och övriga kommuner, som baserar sig på kommunformsindelningen.

Syftet med publiceringen av olika klassificeringar och kodsystém är att göra statistiken begreppsmässigt klarare och mer jämförbar. Systemet för kommunindelning kan utöver i

statistikföring också användas i andra datasystem.

Vi tar gärna emot frågor och förbättringsförslag som gäller de regionala indelningarna och denna publikation. Vänligen tag kontakt med Kari Seppä, tfn (09) 1734 3572, eller Saija Ylönen, tfn (09) 1734 2641.

Klassificeringarna i publikationen *Kommuner och kommunbaserade indelningar 2007* finns också att få i elektronisk form. De elektroniska klassificeringsprodukterna kan beställas av Saija Ylönen, tfn (09) 1734 2641. De tryckta publikationerna kan beställas direkt hos Statistikcentralens publikationsförsäljning, tfn (09) 1734 2011.

Helsingfors i januari 2007

Markku Saijets

Riitta Poukka

Foreword

The publication *Municipalities and Regional Divisions Based on Municipalities 2007* presents the most commonly used regional classifications based on municipalities applied in statistics. In addition to the division into municipalities, the handbook also includes sub-regional units, regions, major regions, provinces, employment and economic development centres, travel-to-work areas, statistical grouping of municipalities and language distribution. A list of urban and other municipalities by type of municipality is also included in this handbook.

The purpose in publishing classifications and identification systems is to improve the conceptual coherence and comparability of statistical data. This system of classification

into municipalities is such that it can as easily be applied in other information systems as in statistical systems.

All inquiries on regional classifications and on this publication as well as comments are welcome and can be addressed to Mr Kari Seppä, tel. +358 9 1734 3572 or Ms Saija Ylönen, tel. +358 9 1734 2641.

The data in this issue of the *Municipalities and Regional Divisions Based on Municipalities 2007* handbook are also available in electronic form. The sale of electronic classification products is handled by Ms Saija Ylönen, tel. +358 9 1734 2641. Printed publications can be ordered direct from Statistics Finland's Sales Services, tel. +358 9 1734 2011.

Helsinki, January 2007

Markku Saijets

Riitta Poukka

Sisällys – Innehåll – Contents

Alkusanat	3
Förord	4
Foreword	5
Johdanto	9
Inledning	13
Introduction	17

Taulukot – Tabeller – Tables

1. Suuralueet (NUTS 2) – Storumrådena (NUTS 2) – <i>Major regions (NUTS 2)</i>	22
2. Maakunnat – Landskapen – <i>Regions</i>	24
3. Seutukunnat – De ekonomiska regionerna – <i>Sub-regional units</i>	26
4. Läänit – Länen – <i>Provinces</i>	28
5. Työvoima- ja elinkeinokeskukset – Arbetskrafts- och näringscentralerna – <i>Employment and Economic Development Centres</i>	30
6. Tilastollinen kuntaryhmitys – Statistisk kommungruppering – <i>Statistical grouping of municipalities</i>	32
7. Tilastolliset työssäkäyntialueet – Pendlingsområdena – <i>Travel-to-work areas</i>	34
8. Kielisuhde – Språklig indelning – <i>Language distribution</i>	36
9. Kuntamuoto – Kommunform – <i>Type of municipality</i>	39
10. Kunnat aakkos- ja numerojärjestyksessä – Kommunerna i alfabetisk ordning och i nummerordning – <i>Alphabetical and numerical classification of municipalities</i>	41
11. Kunnat suuralueittain, maakunnittain ja seutukunnittain – Kommunerna efter storumråde, landskap och ekonomisk region – <i>Municipalities by major region, region and subregional unit</i>	56
12. Kunnat maakunnan ja tilastollisen kuntaryhmituksen mukaan – Kommunerna efter landskap och statistisk kommungruppering – <i>Municipalities by region and statistical grouping of municipalities</i>	63
13. Kunnat läänin mukaan – Kommunerna efter län – <i>Municipalities by province</i>	70

Kartat – Kartor – Maps

1. Suuralueet (NUTS 2) – Storumrådena (NUTS 2) – <i>Major regions (NUTS 2)</i>	23
2. Maakunnat – Landskapen – <i>Regions</i>	25
3. Seutukunnat – De ekonomiska regionerna – <i>Sub-regional units</i>	27
4. Läänit – Länen – <i>Provinces</i>	29
5. Työvoima- ja elinkeinokeskukset – Arbetskrafts- och näringscentralerna – <i>Employment and Economic Development Centres</i>	31
6. Tilastollinen kuntaryhmitys – Statistisk kommungruppering – <i>Statistical grouping of municipalities</i>	33
7. Tilastolliset työssäkäyntialueet – Pendlingsområdena – <i>Travel-to-work areas</i>	35
8. Kielisuhde – Språklig indelning – <i>Language distribution</i>	37

Liitteet – Bilagor – Appendices

1. Lakkautetut kunnat aakkosjärjestyksessä – Upplösta kommuner i alfabetisk ordning – *Abolished municipalities in alphabetical order* 75
2. Lakkautetut kunnat lakkauttamisjärjestyksessä – Upplösta kommuner i den ordning de upplösts – *Abolished municipalities in order of abolition* 81
3. Kuntien nimenmuutokset aakkosjärjestyksessä – Kommunernas namnändringar i alfabetisk ordning – *Changed names of municipalities in alphabetical order* 87
4. Kuntien nimenmuutokset muutosajankohdan mukaan – Kommunernas namnändringar efter ändringstidpunkt – *Name changes of municipalities according to time of change* . . . 89
5. Suomen NUTS-alueet – NUTS-regionerna i Finland – *NUTS regions of Finland* 91

Johdanto

Kunnat ja kuntapohjaiset aluejaot 2007 -käsikirja sisältää kuntajaon lisäksi seutukunnat, maakunnat, suuralueet, läänit, työvoima- ja elinkeinokeskukset, tilastolliset työssäkäyntialueet, tilastollisen kuntaryhmitymisen ja kielisuhdeluokituksen. Mukana on lisäksi kunta-
muotoluokitteluun perustuva luettelo kaupungeista ja muista kunnista sekä luettelo kuntien nimenmuutoksista ja lakkautetuista kunnista liitoskuntineen.

Kunnat, seutukunnat, maakunnat ja tilastollinen kuntaryhmitys ovat ensisijaiset Suomen tilastotoimessa käytettävät alueluokitukset.

Taulukko 1:
Alueiden määrä Suomessa vuonna 2007

Kuntia	416
Suuralueita	5
Maakuntia	20
Seutukuntia	77
Läänejä	6
Työvoima- ja elinkeinokeskuksia	15
Tilastollisia työssäkäyntialueita	53

Kunnat

Kunta on tietyn alueen ja sen asukkaiden muodostama yhteisö. Kunta on rajoiltaan määrätty alue niin, että kunkin kunnan toiminta kohdistuu sen alueeseen, siellä asuviin ja oleskeleviin ihmisiin ja siellä tapahtuvaan toimintaan. Uusien kuntien perustamisesta päättää valtioneuvosto ja uusista kunnanumeroista Väestörekisterikeskus.

Vuonna 1995 voimaan tullut kuntalaki¹ tuntee virallisena kuntamuotona vain kunnan, mutta kunta voi käyttää kaupunki-nimitystä, jos se itse katsoo täyttävänsä kaupunkimaiselle yhdyskunnalle asetettavat vaatimukset.

1 Kuntalaki 17.3.1995/365.

2 Sisäasiainministeriö 4.1.1999, Dnro 4/32/98.

3 Laki alueiden kehittämisestä 602/2002.

Maakunnat

Maakunta on alue, johon kuuluvat kunnat muodostavat toiminnallisesti ja taloudellisesti sekä alueen suunnittelun kannalta tarkoituksemukaisen kokonaisuuden. Maakuntien liitot huolehtivat alueensa kuntien edunvalvonnasta ja toimialueensa alueellisesta kehittämisestä.

Maakuntien lukumäärästä, alueista ja nimistä päättää valtioneuvosto asianosaisia maakuntien liittoja ja kuntia kuultuaan. Maakuntien suomen- ja ruotsinkieliset nimet on virallistettu valtioneuvoston päätöksellä 26.2.1998, ja ne astuivat voimaan 1.3.1998. Englanninkielisissä nimissä Tilastokeskus noudattaa sisäasiainministeriön suositusta².

Kun maakunnan nimeen yhdistetään yleiskäsitteenä sana maakunta, on rakenne seuraava:

Etelä-Pohjanmaan maakunta – landskapet Södra Österbotten – (the) region of South Ostrobothnia.

Seutukunnat

Seutukunnat ovat kahden tai useamman kunnan muodostamia aluekokonaisuuksia, jotka on määritelty aluepoliittisen tukialuejaon perusalueiksi. Seutukuntien muodostamisen kriteereinä on käytetty kuntien välistä yhteistyötä, työssäkäyntiä ja liikenneyhteyksiä³.

Seutukuntajako otettiin käyttöön vuonna 1994. Sisäasiainministeriö vahvistaa seutukuntajaon, mutta seutukunnat päättävät itse nimitystään. Seutukuntien ruotsinkielisistä nimistä ei ole virallista päätöstä tai suositusta. Tilastokeskus on käyttänyt seutukuntanimien ruotsinoksissa pääsääntöisesti kuntien kielisuhteeseen perustuvaa käytäntöä. Tilastokeskus ja sisäasiainministeriö ovat sopineet käytettävistä seutukuntatunnuksista.

Kun seutukunnan nimeen yhdistetään yleiskäsitteenä sana seutukunta, on rakenne seuraava:
Helsingin seutukunta – Helsingfors ekonomiska region – (the) sub-regional unit of Helsinki.

Läänit

Läänit ovat valtion aluehallintoyksiköitä. Läänissä on yleisenä hallintoviranomaisena ja erikseen säädettävien muiden tehtävien hoitamista varten lääninhallitus.

Vuoden 1997 lääninhallituslain¹ myötä läänien määrä väheni kuuteen. Valtioneuvoston päätöksessä 121/1997 määriteltiin läänien alueet sekä lääninhallitusten toimipaikat ja nimet. Valtion aluejakojen yhtenäistämistä tehdyn valtioneuvoston periaatepäätöksen (6.2.1997) mukaisesti maakunnan liittojen aluejako on myös uuden läänijaon pohjana.

Kun läänin nimeen yhdistetään yleiskäsitteenä sana lääni, on rakenne seuraava:

Etelä-Suomen lääni – Södra Finlands län – Province of Southern Finland.

Työvoima- ja elinkeinokeskukset

Syyskuun 1. päivänä 1997 aloittivat toimintansa 15 työvoima- ja elinkeinokeskusta², jotka muodostuvat maakunnista ja maakuntien yhdistelmistä. Keskukset ovat valtion elimiä ja hoitavat entisten maaseutuelinkeinopiirin, työvoimapiirien ja kauppa- ja teollisuusministeriön eri alueyksiköiden tehtäviä. TE-keskusten yleishallinnollisesta ohjauksesta vastaa kauppa- ja teollisuusministeriö.

Tilastokeskus noudattaa TE-keskusten ruotsin- ja englanninkielisissä nimissä valtioneuvoston kielipalvelun suosituksia.

Kun TE-keskuksen nimeen yhdistetään yleiskäsitteenä sana työvoima- ja elinkeinokeskus, on rakenne seuraava:

Etelä-Pohjanmaan TE-keskus – Södra Österbottens arbetskrafts- och näringscent-

ral – Employment and Economic Development Centre for South Ostrobothnia.

Tilastollinen kuntaryhmitys ja kuntamuotoluokitus

Tilastokeskuksessa kehitetty tilastollinen kuntaryhmitys on ollut käytössä vuodesta 1989 lähtien. Siinä kunnat jaetaan taajamaväestön osuuden ja suurimman taajaman väkiluvun perusteella kaupunkimaisiin, taajaan asuttuihin ja maaseutumaisiin kuntiin. Luokitus perustuu viimeisimmän taajamarajauksen (vuodelta 2001) mukaiseen taajamaväkitietoon.

Tilastollisen kuntaryhmittelyn tarkempi määrittely löytyy taulukosta 6.

Tilastollinen kuntaryhmitys kuvaa kuntia kaupunkimaisuuden ja maaseutumaisuuden mukaan paremmin kuin hallinnollinen jako kaupungeihin ja muihin kuntiin (kuntamuotoluokitus). Vuodesta 1995 lähtien kunta on voinut itse päättää kaupungiksi ryhtymisestään ja päätöksen voimaantulon ajankohdasta. Tässä julkaisussa esitetään luettelo myös hallinnollisen jaon mukaisista kaupungeista ja muista kunnista. Tilastoissa tilastollinen kuntaryhmitys kuitenkin korvaa kuntamuotoluokittelun.

Tilastolliset työssäkäyntialueet

Tilastokeskuksen tilastollinen työssäkäyntialueluokitus luotiin ensimmäisen kerran vuoden 1996 työssäkäyntitilaston pohjalta, ja se otettiin virallisesti tilastointikäyttöön 1.1.2000. Kyseessä on yleinen tilastollinen luokitus, joten se ei sulje pois mahdollisuutta muodostaa erilaisia hallintomenettelyjä varten vastaavan ilmiöalueen hallinnonalakoh-taisia luokitteluja ja määrittelyjä.

Työssäkäyntialue muodostuu keskuskunnasta ja siihen vähintään 10 %:n osuudella pendelöivistä kunnista. Työssäkäyntialue nimetään keskuskunnan mukaan ja sille anne-

1 Lääninhallituslaki 10.1.1997/22. Laki astui voimaan 1.9.1997.

2 Laki työvoima- ja elinkeinokeskuksista (23/97). Valtioneuvoston päätös 6.2.1997 (122/97) työvoima- ja elinkeinokeskusten toimialueista ja toimipaikoista.

taan kaksinumeroisen koodi. Työssäkäyntialueeseen kuulumaton kunta merkitään koodilla 00.

Tarkistettu luokitus on ollut käytössä vuoden 2004 alusta. Uudessa luokituksessa on 53 työssäkäyntialuetta, joihin kuuluu 1.1.2007 yhteensä 277 kuntaa. Työssäkäyntialueiden ulkopuolelle jää 139 kuntaa, jotka ovat vahvasti työpaikkaomavaraisia.

Tilastollista työssäkäyntialueluokitusta tarkistetaan seuraavan kerran vuoden 2004 työssäkäynnin pendelitiedoilla, jotka saadaan vuoden 2007 aikana.

Kielisuhde

Kielisuhde jakaa kunnat yksikielisiin suomen- tai ruotsinkielisiin kuntiin sekä kaksikielisiin kuntiin, joissa enemmistön kieli voi olla joko suomi tai ruotsi. Näin luokkia on yhteensä neljä. Valtioneuvosto määrää kuntien suomen-, ruotsin- tai kaksikielisyydestä kymmeneksi vuodeksi kerrallaan. Viimeisin päätös koskee vuosia 2003–2012¹.

Suuralueet ja NUTS-luokitus

Suuralueita on Suomessa viisi. Suuraluejako perustuu Euroopan parlamentin ja neuvoston NUTS-luokitusasetukseen², joka astui voimaan 11.7.2003.

NUTS³ -luokitus on kolmitasoinen hierarkkinen alueluokitus, jota käytetään Euroopan unionin tilastovirastoon Eurostatiin lähetettävissä tilastoissa. NUTS-luokituksen taso 1 tarkoittaa Suomen kohdalla jakoa Manner-Suomeen ja Ahvenanmaahan. NUTS 2 -taso vastaa kansallista suuraluejakoa ja NUTS 3 maakuntajakoa. 1.1.2005 lähtien Suomen maakuntajakoa kuitenkin poikkeaa NUTS 3 -jaosta Punkalaitumen kunnan siirtyessä Satakunnasta Pirkanmaahan. NUTS-asetuksen mukaisesti EU:n yh-

teistä tilastollisten alueiden luokitusta NUTSia tarkistetaan enintään kerran kolmessa vuodessa. Seuraava tarkistus on vuonna 2006, ja sen yhteydessä hyväksytyt muutokset tulevat voimaan 1.1.2008. Suomen NUTS 1–3 -alue- tasojen luokitukset ja Eurostatin niistä käyttämät koodit esitetään liitteessä 5.

Suomalaisissa tietojärjestelmissä ja tilastoinnissa käytetään kansallisia aluekoodistoja, kuten Väestörekisterikeskuksen antamaa kuntanumerointia ja kansallisia maakuntakoodeja.

Kun suuralueen nimeen yhdistetään yleiskäsitteenä sana suuralue, on rakenne seuraava: Itä-Suomen suuralue – Östra Finlands storrområde – (the) major region of Eastern Finland.

Muutokset 1.1.2007 lähtien

Kunnat

Mietoinen (490) ja Mynämäki (503) yhdistyivät. Uuden kunnan nimi on Mynämäki, ja sen kunnanumero on 503.

Maksamaa (479) ja Vöyri (944) yhdistyivät. Uuden kunnan nimi on Vöyri-Maksamaa, ja sen uusi kunnanumero on 945.

Viljakkala (932) ja Ylöjärvi (980) yhdistyivät. Uuden kunnan nimi on Ylöjärvi, ja sen kunnanumero on 980.

Ruukki (708) ja Siikajoki (748) yhdistyivät. Uuden kunnan nimi on Siikajoki, ja sen kunnanumero on 748.

Suodenniemi (772) ja Vammala (912) yhdistyivät. Uuden kunnan nimi on Vammala, ja sen kunnanumero on 912.

1 Valtioneuvoston asetus virka- ja itsehallintoalueiden kielellisestä jaotuksesta vuosina 2003–2012, 19.12.2002/1174.

2 Euroopan parlamentin ja neuvoston asetus (EY) N:o 1059/2003. Euroopan unionin virallinen lehti L 154/1, 21.6.2003.

3 Nomenclature des Unités Territoriales Statistiques; tilastollisten alueyksiköiden nimikkeistö.

Pieksämäki (593) ja Pieksänmaa (640) yhdistyivät. Uuden kunnan nimi on Pieksämäki, ja sen kunnanumero on 593.

Kajaani (205) ja Vuolijoki (940) yhdistyivät. Uuden kunnan nimi on Kajaani, ja sen kunnanumero on 205.

Luopioinen (439) ja Pälkäne (635) yhdistyivät. Uuden kunnan nimi on Pälkäne, ja sen kunnanumero on 635.

Kodisjoki (266) ja Rauma (684) yhdistyivät. Uuden kunnan nimi on Rauma, ja sen kunnanumero on 684.

Haukivuori (085) ja Mikkeli (491) yhdistyivät. Uuden kunnan nimi on Mikkeli, ja sen kunnanumero on 491.

Toijala (864) ja Viiala (928) yhdistyivät. Uuden kunnan nimi on Akaa, ja sen uusi kunnanumero on 020.

Ii (139) ja Kuivaniemi (292) yhdistyivät. Uuden kunnan nimi on Ii, ja sen kunnanumero on 139.

Sumiainen (770), Suolahti (774) ja Äänekoski (992) yhdistyivät. Uuden kunnan nimi on Äänekoski, ja sen kunnanumero on 992.

Längelmäki (443) lakkautettiin. Lakkautetun kunnan alueet liitettiin Jämsään (182) ja Oriveteen (562). Oriveteen liitetty alue on 300 neliökilometrin laajuinen, Jämsään liitetty

puolestaan 197,6 km². Vuoden 2004 tilanteen mukaisen väkilukutiedon mukaan Jämsään liitetyille alueelle siirtyi 64 % (1 088 henkilöä) ja Oriveteen liitetyille alueelle 36 % (612 henkilöä) lakkautetun Längelmäen kunnan asukkaista.

Maakunnat

Längelmäen (443) lakkauttamisen seurauksena maakuntaraja muuttui, kun osa Längelmäen alueesta siirtyi Pirkanmaasta (06) Keski-Suomen maakuntaan (13).

Seutukunnat

Lapua (408) siirtyi Härmänmaan seutukunnasta (145) Seinäjoen seutukuntaan (142).

Työssäkäyntialueet

Pieksämäen työssäkäyntialuetta (27), johon kuuluivat Pieksämäki ja Pieksänmaa, ei näiden kuntien yhdistämisen jälkeen enää ole.

Muutokset 1.1.2006 lähtien

Kunnat

Rovaniemi (698) ja Rovaniemen maalaiskunta (699) yhdistyivät. Uuden kunnan nimi on Rovaniemi, ja sen kunnanumero on 698.

Työssäkäyntialueet

Rovaniemen työssäkäyntialuetta (49), johon kuuluivat Rovaniemi ja Rovaniemen maalaiskunta, ei näiden kuntien yhdistämisen jälkeen enää ole.

Inledning

Handboken *Kommuner och kommunbaserade indelningar 2007* innehåller utöver kommunindelningen också de ekonomiska regionerna, landskapen, storområdena, länen, arbetskrafts- och näringscentralerna, de statistiska pendlingsområdena, den statistiska kommungrupperingen och den språkliga indelningen. Med finns också en förteckning över städer och övriga kommuner, som baserar sig på kommunformsindelningen samt en förteckning över kommunernas namnändringar och upplösta kommuner med de inkorporerade kommunerna.

Kommunerna, de ekonomiska regionerna, landskapen och den statistiska kommungrupperingen är de viktigaste områdesindelningar som används inom statistikväsendet i Finland.

Tabeller 1:
Antal områden i Finland år 2007

Kommuner	416
Storområden	5
Landskap	20
Ekonomiska regioner	77
Län	6
Arbetskrafts- och näringscentraler	15
Statistiska pendlingsområden	53

Kommuner

En kommun är ett samhälle som bildas av ett visst område och dess invånare. En kommun är till sina gränser ett begränsat område på så sätt att varje kommuns verksamhet inriktas på det egna området, på de personer som bor och vistas där och på verksamheten i kommunen. Statsrådet beslutar om inrättandet av nya kommuner och Befolkningsregistercentralen om de nya kommunnumren.

Den kommunallag¹ som trädde i kraft år 1995 känner som officiell kommunform bara kommunen, men kommunen kan använda benämningen stad, om den själv anser sig uppfylla de krav som ställs på ett urbant samhälle.

Landskap

Ett landskap är ett område där kommunerna bildar en ändamålsenlig helhet beträffande verksamhet och ekonomi samt områdets planering. Landskapsförbunden har hand om kommunernas intressebevakning inom området och om den regionala utvecklingen.

Statsrådet fattar beslut om antalet landskap, om områdena och namnen efter att ha hört de berörda landskapsförbunden och kommunerna. Enligt Statsrådets beslut 26.2.1998 om landskap trädde de officiella namnen på landskapen i kraft på finska och svenska 1.3.1998. När det gäller namnen på engelska följer Statistikcentralen inrikesministeriets rekommendation.²

Då allmänbegreppet landskap kombineras med namnet på landskapet, är strukturen på svenska följande:

landskapet Södra Österbotten.

Ekonomiska regioner

De ekonomiska regionerna är områden, som består av två eller flera kommuner och som definierats som basområden för den regionalpolitiska stödområdesindelningen. Som kriterier för bildandet av ekonomiska regioner har man använt samarbete, sysselsättning och trafikförbindelser mellan kommunerna³.

Indelningen i ekonomiska regioner började användas år 1994. Inrikesministeriet fastställer indelningen i de ekonomiska regioner-

1 Kommunallagen 17.3.1995/365.

2 Inrikesministeriet 4.1.1999, Dnr 4/32/98.

3 Lag om regional utveckling 602/2002.

na, men regionerna bestämmer själva om sina namn. Officiella beslut eller rekommendationer om de ekonomiska regionernas svenskpråkiga namn finns inte. Vid översättningen av namnet på områdena till svenska har Statistikcentralen utgått från språkförhållandet i kommunen. Statistikcentralen och inrikesministeriet har kommit överens om vilka beteckningar som skall användas för de ekonomiska regionerna.

Då allmänbegreppet ekonomisk region kombineras med namnet på regionen, är strukturen på svenska följande:

Helsingfors ekonomiska region.

Län

Länen är statens regionalförvaltningsenheter. I länen finns en länsstyrelse, som är allmän förvaltningsmyndighet och som sköter de övriga uppgifter om vilka det stadgas särskilt.

Enligt 1997 års länsstyrelselag¹ minskade antalet län till sex. I statsrådets beslut 121/1997 definierades länen samt länsstyrelsernas arbetsställen och namn. I enlighet med statsrådets principbeslut (6.2.1997) om sammanslagning av statens områdesindelningar ligger landskapsförbundens områdesindelning också som grund för den nya länsindelningen.

Då allmänbegreppet län kombineras med namnet på länet, är strukturen på svenska följande:

Södra Finlands län.

Arbetskrafts- och näringscentraler

Den 1 september 1997 inledde 15 arbetskrafts- och näringscentraler sin verksamhet². De består av landskap och landskapsammanslagningar. Centralerna är statliga organ och sköter uppgifter som de före detta landsbygdsnäringsdistrikten, arbetskraftsdistrikten

och handels- och industriministeriets olika regionala enheter skött tidigare. Handels- och industriministeriet ansvarar för den allmänna administrativa styrningen av TE-centralerna.

Statistikcentralen tillämpar i de svensk- och engelskspråkiga namnen på arbetskrafts- och näringscentraler den rekommendation som Statsrådets språktjänst givit.

Då allmänbegreppet arbetskrafts- och näringscentral kombineras med namnet på TE-centralen, är konstruktionen på svenska följande:

Södra Österbottens arbetskrafts- och näringscentral.

Statistisk kommungruppering och kommunformsindelning

Den statistiska kommungruppering som utvecklats vid Statistikcentralen har varit i bruk sedan år 1989. Där indelas kommunerna på basis av tätortsbefolkningens andel och folkmängden i den största tätorten i urbana kommuner, tätortskommuner samt landsbygdskommuner. Indelningen grundar sig på uppgifterna om tätortsbefolkningen i den senaste tätortsavgränsningen (från år 2001).

En mer detaljerad definition av den statistiska kommungrupperingen finns i tabell 6.

Den statistiska kommungrupperingen anger kommunernas indelning i urbana kommuner och landsbygdskommuner bättre än den administrativa indelningen i städer och övriga kommuner (kommunformsindelning). Fr.o.m. år 1995 har kommunen själv kunnat bestämma om den vill bli stad samt om tidpunkten för ikraftträdande. Denna publikation innehåller också en förteckning över städer och övriga kommuner enligt den administrativa indelningen. I statistik ersätter den statistiska kommungrupperingen dock kommunformsgrupperingen.

1 Länsstyrelselagen 10.1.1997/22. Lagen trädde i kraft 1.9.1997

2 Lag om arbetskrafts- och näringscentraler (23/97). Statsrådets beslut 6.2.1997 (122/97) om arbetskrafts- och näringscentralernas verksamhetsområden och verksamhetsställen.

Statistiska pendlingsområden

Statistikcentralens statistiska pendlingsområdesindelning bygger på uppgifter om pendling från år 1996. Indelningen i pendlingsområden togs i bruk 1.1.2000. Det är frågan om en allmän statistisk indelning och den eliminerar inte möjligheten att skapa olika slag av klassificeringar och definitioner för förvaltningsförfarande.

Pendlingsområdet består av en centralkommun och de kommuner där minst 10 procent av arbetskraften pendlar till centralkommunen. En tvåsiffrig kod ges till pendlingsområdet, som får sitt namn efter centralkommunen. En kommun som inte hör till ett pendlingsområde får koden 00.

Den justerade indelningen har varit i bruk från början av år 2004 och 1.1.2007 omfattar den 53 pendlingsområden med totalt 277 kommuner. Utanför pendlingsområdena blir 139 kommuner med bara en liten andel pendlande invånare och med en hög självförsörjningsgrad i fråga om arbetsplatser.

Den statistiska indelningen i pendlingsområden justeras följande gång med pendlingsuppgifterna för år 2004, som fås år 2007.

Språklig indelning

Språkförhållandet indelar kommunerna i enspråkigt finska eller enspråkigt svenska kommuner samt tvåspråkiga kommuner, där flertalets språk är finska eller svenska. Grupperna är därmed sammanlagt fyra. Statsrådet beslutar om kommunerna skall anses vara finsk- eller svenskspråkiga eller tvåspråkiga. Beslutet gäller för tio år i sänder. Det senaste beslutet gäller åren 2003–2012¹.

Storområdena och NUTS-indelningen

I Finland finns det fem storområden. Indelningen i storområden bygger på Europaparlamentets och rådets NUTS-indelningsförordning², som trädde i kraft 11.7.2003.

NUTS³-indelningen är en hierarkisk områdesindelning i tre nivåer och den används i statistik som levereras till EU:s statistikbyrå Eurostat. Nivå 1 i NUTS-indelningen avser för Finlands del en indelning i Fasta Finland och Åland. NUTS 2-nivån motsvarar den nationella storområdesindelningen och NUTS 3 landskapsindelningen. Från 1.1.2005 avviker landskapsindelningen i Finland emellertid från NUTS 3-indelningen i och med att Punkalaidun övergår från Satakunta till Birkaland. Enligt NUTS-förordningen justeras NUTS, EU:s gemensamma klassificering av statistiska områden, högst vart tredje år. Nästa justering sker år 2006 och de ändringar som godkänts i samband med det träder i kraft 1.1.2008. Finlands NUTS-områdesindelning på nivåerna 1–3 och de koder som Eurostat använder för dem presenteras i bilaga 5.

I finländska datasystem och i statistikföring används nationella områdeskoder, t.ex. Befolkningsregistercentralens kommunnumrering och nationella landskapskoder.

Då allmänbegreppet storområde kombineras med namnet på storområdet, är strukturen på svenska följande:

Östra Finlands storområde.

Ändringar 1.1.2007

Kommuner

Mietoinen (490) och Mynämäki (503) sammanslogs. Namnet på den nya kommunen är Mynämäki och kommunnumret är 503.

1 Statsrådets förordning om den språkliga indelningen av ämbetsdistrikt och självstyrelseområden under åren 2003–2012, 19.12.2002/1174.

2 Europaparlamentets och rådets förordning (EG) nr 1059/2003. Europeiska unionens officiella tidning L 154/1, 21.6.2003

3 Nomenclature des Unités Territoriales Statistiques; nomenklatur för statistiska regionala enheter.

Maxmo (479) och Vörå (944) sammanslogs. Namnet på den nya kommunen är Vörå-Maxmo och kommunnumret är 945.

Viljakkala (932) och Ylöjärvi (980) sammanslogs. Namnet på den nya kommunen är Ylöjärvi och kommunnumret är 980.

Ruukki (708) och Siikajoki (748) sammanslogs. Namnet på den nya kommunen är Siikajoki och kommunnumret är 748.

Suodenniemi (772) och Vammala (912) sammanslogs. Namnet på den nya kommunen är Vammala och kommunnumret är 912.

Pieksämäki (593) och Pieksänmaa (640) sammanslogs. Namnet på den nya kommunen är Pieksämäki och kommunnumret är 593.

Kajana (205) och Vuolijoki (940) sammanslogs. Namnet på den nya kommunen är Kajana och kommunnumret är 205.

Luopioinen (439) och Pälkäne (635) sammanslogs. Namnet på den nya kommunen är Pälkäne och kommunnumret är 635.

Kodisjoki (266) och Raumo (684) sammanslogs. Namnet på den nya kommunen är Raumo och kommunnumret är 684.

Haukivuori (085) och S:t Michel (491) sammanslogs. Namnet på den nya kommunen är S:t Michel och kommunnumret är 491.

Toijala (864) och Viiala (928) sammanslogs. Namnet på den nya kommunen är Akaa och kommunnumret är 020.

Ii (139) och Kuivaniemi (292) sammanslogs. Namnet på den nya kommunen är Ii och kommunnumret är 139.

Sumiainen (770), Suolahti (774) och Äänekoski (992) sammanslogs. Namnet på den nya kommunen är Äänekoski och kommunnumret är 992.

Längelmäki (443) upplöstes. Kommunens områden anslöts till Jämsä (182) och Orivesi (562). Det område som anslöts till Orivesi är 300 km², medan det område som anslöts till Jämsä är 197,6 km². Enligt folkmängdsuppgifterna för år 2004 övergick 64 procent (1 088 personer) av invånarna i Längelmäki till Jämsä och 36 procent (612 personer) till Orivesi.

Landskap

Som en följd av upplösningen av Längelmäki (443) ändrades landskapsgränsen, när en del av området i Längelmäki flyttades från landskapet Pirkanmaa (06) till landskapet Mellersta Finland (13).

Ekonomiska regioner

Lappo (408) flyttades från Härmänmaa ekonomiska region (145) till Seinäjoki ekonomiska region (142).

Pendlingsområden

Pendlingsområdet Pieksämäki (27), till vilket hör Pieksämäki och Pieksänmaa, upplöstes efter sammanslagningen av dessa kommuner.

Ändringar 1.1.2006

Kommuner

Rovaniemi (698) och Rovaniemi landskommun (699) sammanslogs. Namnet på den nya kommunen är Rovaniemi och kommunnumret är 698.

Pendlingsområden

Pendlingsområdet Rovaniemi (49), till vilket hör Rovaniemi och Rovaniemi landskommun, har upphört att existera efter sammanslagningen av dessa kommuner.

Introduction

The Municipalities and Regional Divisions Based on Municipalities 2007 handbook covers, in addition to the division into municipalities, sub-regional units, regions, major regions, provinces, employment and economic development centres, travel-to-work areas, statistical grouping of municipalities and language distribution. Furthermore, the handbook also contains a list of urban and other municipalities by type of municipality and of the changed names of municipalities and abolished municipalities and their annexed municipalities.

The division into municipalities, regions, sub-regional units and the statistical grouping into municipalities are the principal regional classifications used in Finland's official statistics.

Table 1:
Number of units in Finland in 2007

Municipalities	416
Major regions	5
Regions	20
Sub-regional units	77
Provinces	6
Employment and economic developments centres	15
Statistical travel-to-work areas	53

Municipalities

A municipality is a community formed of a certain area and its inhabitants. A municipality has specified boundaries so that the activity of each municipality concerns its area, the people living and staying there and the activity taking place there. The Government makes decisions on the establishment of new municipalities and the Population Register Centre on new municipality codes.

The Local Government Act¹ that entered into force in 1995 recognises only the municipality as the official type of municipality but any municipality may use the designation 'urban municipality' if it considers to fulfil the requirements set for an urban municipality.

Regions

A region is an area in which the municipalities form an operationally and economically functional whole for the development of the area. Regional councils are responsible for supervising the interests of the municipalities in the area and for the regional development of their territory.

The Government determines the number, areas and names of regions after hearing the regional councils and municipalities concerned. The Finnish and Swedish names of regions were made official by the Government decision of 26 February 1998 and they entered into force on 1 March 1998. In the English names of regions Statistics Finland complies with the Ministry of the Interior's recommendation².

When the general term region is used with a name, the English construction will be as follows:

(the) region of South Ostrobothnia.

Sub-regional units

Sub-regional units consist of aggregates of two or more municipalities that have been defined as the basic regions in the determination of regional subsidies in the regional policy. The criteria used in determining the sub-regional units were those of intermunicipal co-operation, commuting and traffic connections³.

1 Local Government Act on 17 March 1995/365.

2 Ministry of the Interior, dated 4 January 1999, No. 4/32/98.

3 Act on Regional Development 602/2002.

The division into sub-regional units was introduced in 1994. The Ministry of the Interior confirms the division into sub-regional units but the sub-regional units can self determine their names. There is no official decision or recommendation about Swedish-language names for the sub-regional units. Statistics Finland has followed a practice based on the language distributions of municipalities in translating the names of the sub-regional units into Swedish. Statistics Finland and the Ministry of the Interior have agreed on the codes available for sub-regional units.

When the general term sub-regional unit is used with a name, the English construction will be as follows:

(the) sub-regional unit of Helsinki.

Provinces

Provinces are regional administrative units of the State. In provinces Provincial State Offices act as general administrative authorities and have other separately stipulated duties.

By virtue of the Act on Provincial State Offices¹, the number of provinces was reduced to six. The Government decision of 121/1997 specified the areas of provinces and the locations and names of the Provincial State Offices. In accordance with the Government decision in principle on harmonisation of Finnish regional classifications (6 February 1997), the division into regional councils is also used as the basis for the new division into provinces.

When the general term province is used with a name, the English construction will be as follows:

(the) province of Southern Finland

Employment and economic development centres

The 15 employment and economic development centres (TE-Centres) became effective as of 1 September 1997². The centres comprise regions and combinations of regions and are the government organs performing the duties of the former rural industry districts, labour districts and regional units of the Ministry of Trade and Industry. The Ministry of Trade and Industry is in charge of general administrative direction of the employment and economic development centres.

In the Swedish and English names of employment and economic development centres, Statistics Finland complies with the recommendations given by the Government Terminology Service.

When the general term employment and economic development centre is used with a name of an employment and economic development centre, the English construction will be as follows:

(the) Employment and Economic Development Centre for South Ostrobothnia.

Statistical grouping of municipalities and type of municipality

The statistical grouping of municipalities designed by Statistics Finland has been in use since 1989. In the grouping, municipalities are divided by the proportion of the population living in urban settlements and by the population of the largest urban settlement into urban, semi-urban and rural municipalities. The classification is based on data about the population living in urban settlements according to the latest definition of urban settlements (from 2001).

1 Act on Provincial State Offices of 10 January 1997/22. The Act entered into force on 1 September 1997.

2 Act on employment and economic development centres (23/97). Government Decision of 6 February 1997 (122/97) on the territories and locations of the employment and economic development centres.

A more exact definition of the statistical grouping of municipalities is presented in Table 6.

The statistical grouping of municipalities describes municipalities by their degree of urbanisation and rurality better than the administrative division into urban municipalities and other municipalities (classification by type of municipality). From 1995 onwards, municipalities have been able to decide independently whether they will become an urban municipality and when this decision will enter into force. This issue of the handbook also contains a list of urban municipalities and other municipalities according to the administrative division. However, in statistics the statistical grouping of municipalities displaces the classification by type of municipality.

Travel-to-work areas

Statistics Finland's statistical classification of travel-to-work areas is based on the data on commuting in the employment statistics for 1996. The classification was introduced as of 1 January 2000. It is a general statistical classification, so it does not eliminate the need to form classifications and definitions on various administrative branches for different administrative procedures.

A travel-to-work area is formed by a central municipality and surrounding municipalities from which at least 10 per cent of the labour force commute to the central municipality. A travel-to-work area is named after the central municipality and is given a two-digit code. Municipalities outside travel-to-work areas receive the code 00.

A revised classification has been in use as of the beginning of 2004. The new classification contains 53 travel-to-work areas, com-

prising 277 municipalities on 1 January 2007. There are 139 municipalities that lie outside travel-to-work areas. These municipalities with a low number of commuters are self-contained labour market areas.

The classification of travel-to-work areas will be next reviewed against the data on commuting for 2005 that will become available in the course of 2007.

Language distribution

The language distribution classifies municipalities into monolingual Finnish-speaking or Swedish-speaking municipalities and into bilingual municipalities where the language of the majority can be either Finnish or Swedish. Thus there are four language categories. The Government determines for ten years at a time whether municipalities are Finnish-speaking, Swedish-speaking or bilingual. The current decision (19 December 2002) is effective between the years 2003 and 2012¹.

Major regions and NUTS classification

There are five major regions in Finland. The division of major regions is based on the Regulation of the European Parliament and of the Council on NUTS classification² which became effective on 11 July 2003.

NUTS³ is a three-level hierarchical regional classification used in statistics supplied to the Statistical Office of the European Communities, Eurostat. In Finland NUTS level 1 refers to the division into Mainland Finland and Åland. NUTS level 2 corresponds to the national division into major regions and NUTS level 3 the division into regions. However, as of 1 January 2005, Finland's division into regions deviates from the

1 Government decree on the language division of administrative and autonomous districts from 2003 to 2012, dated 19 December 2002/1174.

2 Regulation (EC) of the European Parliament and Council No. 1059/2003, Official Journal of the European Union L 154/1, 21 June 2003.

3 Nomenclature des Unités Territoriales Statistiques; Nomenclature of Statistical Territorial Units.

NUTS 3 division as the municipality of Punkalaidun was moved from the region of Satakunta to the region of Pirkanmaa. According to the NUTS Regulation, amendments to the European Union's common classification of territorial units for statistics (NUTS) will not be made more frequently than every three years. The next revision is due in 2006, and amendments adopted in connection with it will enter into force on 1 January 2008. Finland's classification of NUTS levels 1 to 3 and the codes used for them by Eurostat are presented in Appendix 4.

Finnish information systems and statistics compilation utilise national regional codes, such as numerical municipality codes issued by the Population Register Centre and national region codes.

When the general term major region is used with a name, the English construction will be as follows:

(the) major region of Eastern Finland.

Rovaniemi (698) Rovaniemen maalaiskunta (699). The name of the new municipality is Rovaniemi, 698.

Changes as of 1 January 2007

Municipalities

Mietoinen (490) and Mynämäki (503) were united. The name of the new municipality is Mynämäki, and the municipality code is 503.

Maksamaa (479) and Vöyri (944) were united. The name of the new municipality is Vöyri-Maksamaa, and the municipality code is 945.

Viljakkala (932) and Ylöjärvi (980) were united. The name of the new municipality is Ylöjärvi, and the municipality code is 980.

Ruukki (708) and Siikajoki (748) were united. The name of the new municipality is Siikajoki, and the municipality code is 748.

Suodenniemi (772) and Vammala (912) were united. The name of the new municipi-

pality is Vammala, and the municipality code is 912.

Pieksämäki (593) and Pieksänmaa (640) were united. The name of the new municipality is Pieksämäki, and the municipality code is 593.

Kajaani (205) and Vuolijoki (940) were united. The name of the new municipality is Kajaani, and the municipality code is 205.

Luopioinen (439) and Pälkäne (635) were united. The name of the new municipality is Pälkäne, and the municipality code is 635.

Kodisjoki (266) and Rauma (684) were united. The name of the new municipality is Rauma, and the municipality code is 684.

Haukivuori (085) and Mikkeli (491) were united. The name of the new municipality is Mikkeli, and the municipality code is 491.

Toijala (864) and Viiala (928) were united. The name of the new municipality is Akaa, and the municipality code is 020.

Ii (139) and Kuivaniemi (292) were united. The name of the new municipality is Ii, and the municipality code is 139.

Sumiainen (770), Suolahti (774) and Äänekoski (992) were united. The name of the new municipality is Äänekoski, and the municipality code is 992.

The municipality of Längelmäki (443) was abolished. The areas of the abolished municipality were annexed to Jämsä (182) and Orivesi (562). The area annexed to Orivesi is 300 km² in size, and that annexed to Jämsä 197.6 km². According to the population in 2004, 64 per cent of the population (1,088 persons) of the abolished municipality of Längelmäki moved to the area annexed to Jämsä and 36 per cent (612 persons) to the area annexed to Orivesi.

Regions

As a result of the abolishment of Längelmäki (443) the regional boundary changed when part of the area of Längelmäki moved from the region of Pirkanmaa (06) to that of Central Finland (13).

Sub-regional units

Lapua (408) was moved from the sub-regional unit of Härmänmaa (145) to that of Seinäjoki (142).

Travel-to-work areas

The travel-to-work area of Pieksämäki (27), which included Pieksämäki ja Pieksänmaa, no longer exists after these municipalities were united.

Changes as of 1 January 2006

Municipalities

Rovaniemi (698) and Rovaniemen maalaiskunta (699) were united. The name of the new municipality is Rovaniemi, and the municipality code is 698.

Travel-to-work areas

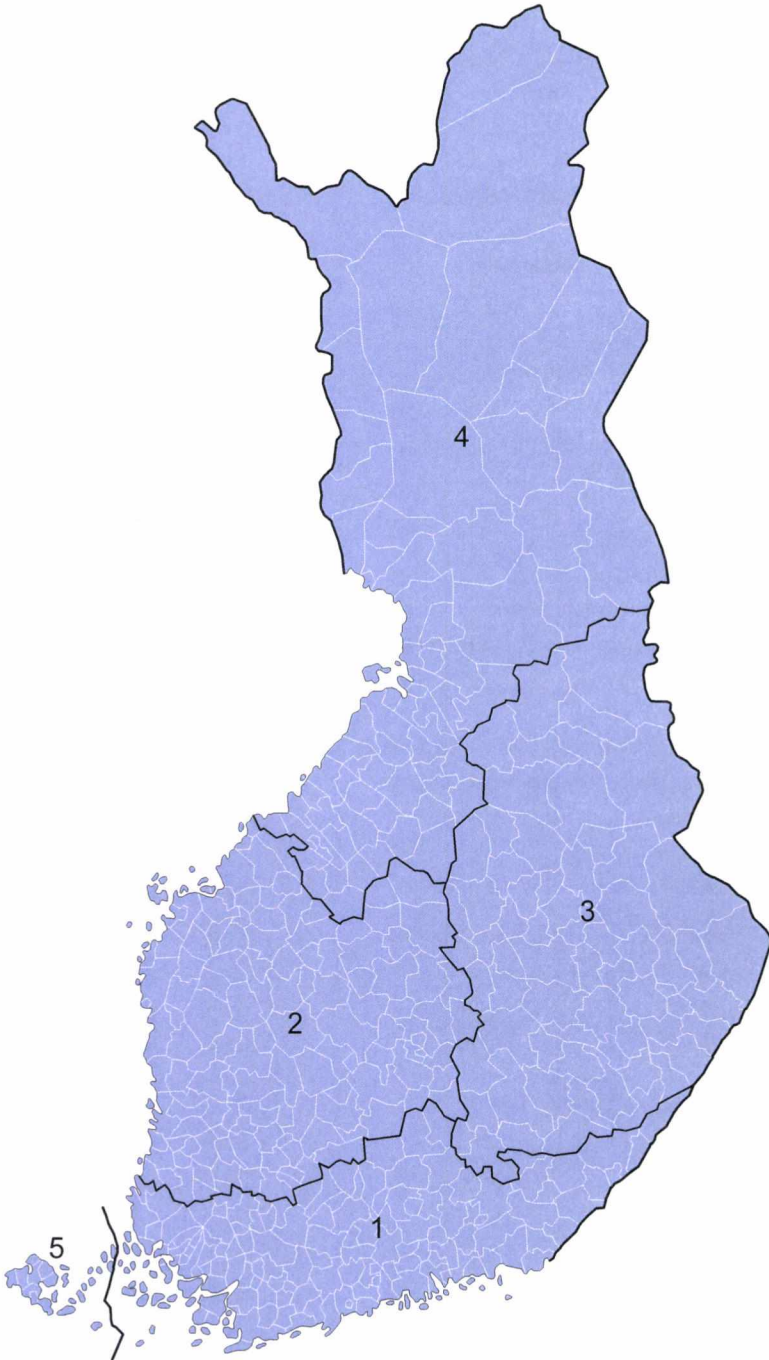
The travel-to-work area of Rovaniemi (49), which included Rovaniemi and Rovaniemen maalaiskunta, no longer exists after these municipalities were united.

Taulukko 1. Suuralueet (NUTS 2)
 Tabell 1. Storområdena (NUTS 2)
 Table 1. Major regions (NUTS 2)

		Kuntia Kommuner Municipalities	Maakunnat Landskapen Regions
1	Etelä-Suomi – Södra Finland – <i>Southern Finland</i>	139	01, 02, 05, 07, 08, 09, 20
2	Länsi-Suomi – Västra Finland – <i>Western Finland</i>	124	04, 06, 13, 14, 15
3	Itä-Suomi – Östra Finland – <i>Eastern Finland</i>	66	10, 11, 12, 18
4	Pohjois-Suomi – Norra Finland – <i>Northern Finland</i>	71	16, 17, 19
5	Ahvenanmaa – Åland – <i>Åland</i>	16	21
		Yht. – Tot. 416	

Kartta 1.
Karta 1.
Map 1.

Suuralueet (NUTS 2)
Storområdena (NUTS 2)
Major regions (NUTS 2)



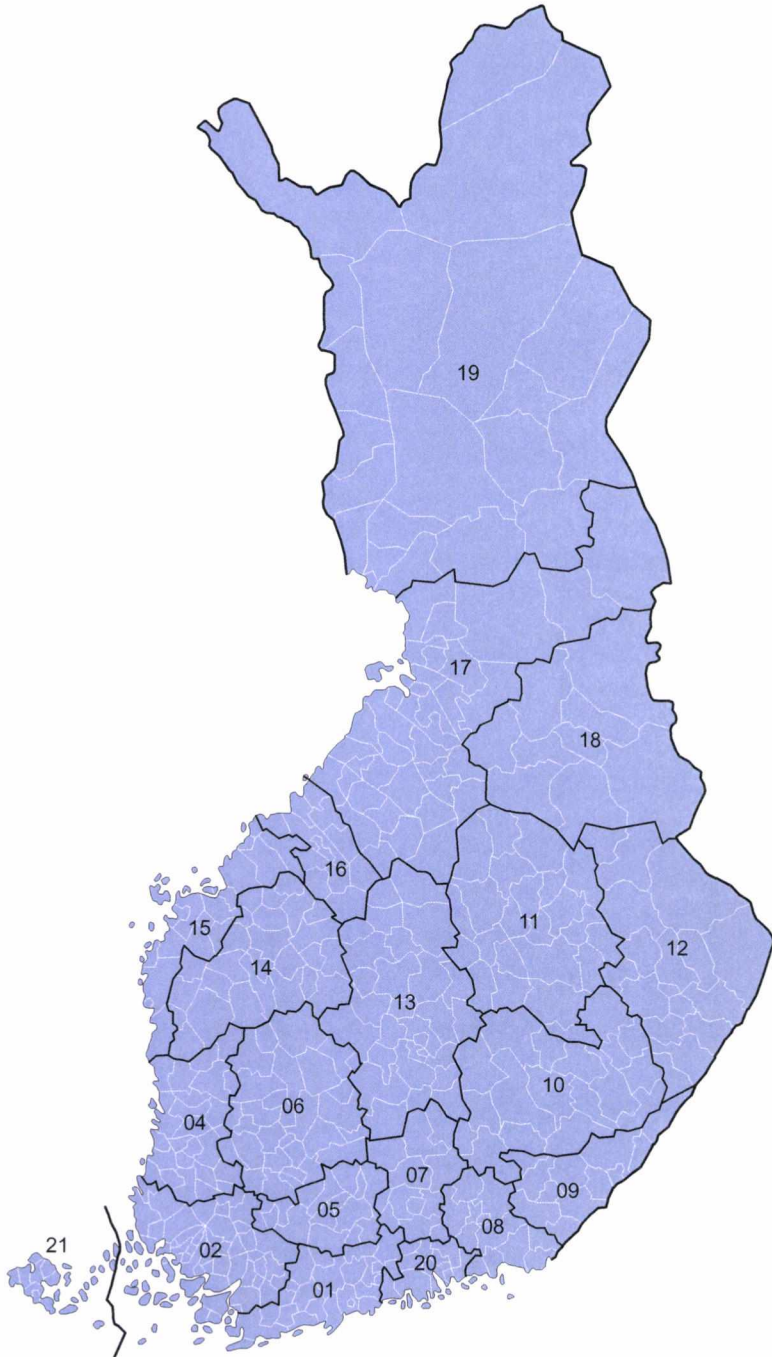
Taulukko 2. Maakunnat
Tabell 2. Landskapen
Table 2. Regions

		Kuntia – Kommuner – Municipalities
01	Uusimaa – Nyland – <i>Uusimaa</i>	24
20	Itä-Uusimaa – Östra Nyland – <i>Itä-Uusimaa</i>	10
02	Varsinais-Suomi – Egentliga Finland – <i>Varsinais-Suomi</i>	53
04	Satakunta – Satakunta – <i>Satakunta</i>	25
05	Kanta-Häme – Egentliga Tavastland – <i>Kanta-Häme</i>	16
06	Pirkanmaa – Birkaland – <i>Pirkanmaa</i>	28
07	Päijät-Häme – Päijänne-Tavastland – <i>Päijät-Häme</i>	12
08	Kymenlaakso – Kymmenedalen – <i>Kymenlaakso</i>	12
09	Etelä-Karjala – Södra Karelen – <i>South Karelia</i>	12
10	Etelä-Savo – Södra Savolax – <i>Etelä-Savo</i>	18
11	Pohjois-Savo – Norra Savolax – <i>Pohjois-Savo</i>	23
12	Pohjois-Karjala – Norra Karelen – <i>North Karelia</i>	16
13	Keski-Suomi – Mellersta Finland – <i>Central Finland</i>	28
14	Etelä-Pohjanmaa – Södra Österbotten – <i>South Ostrobothnia</i>	26
15	Pohjanmaa – Österbotten – <i>Ostrobothnia</i>	17
16	Keski-Pohjanmaa – Mellersta Österbotten – <i>Central Ostrobothnia</i>	12
17	Pohjois-Pohjanmaa – Norra Österbotten – <i>North Ostrobothnia</i>	38
18	Kainuu – Kajanaland – <i>Kainuu</i>	9
19	Lappi – Lappland – <i>Lapland</i>	21
21	Ahvenanmaa – Åland – <i>Åland</i>	16

Yht. – Tot. 416

Kartta 2.
Karta 2.
Map 2.

Maakunnat
Landskapen
Regions

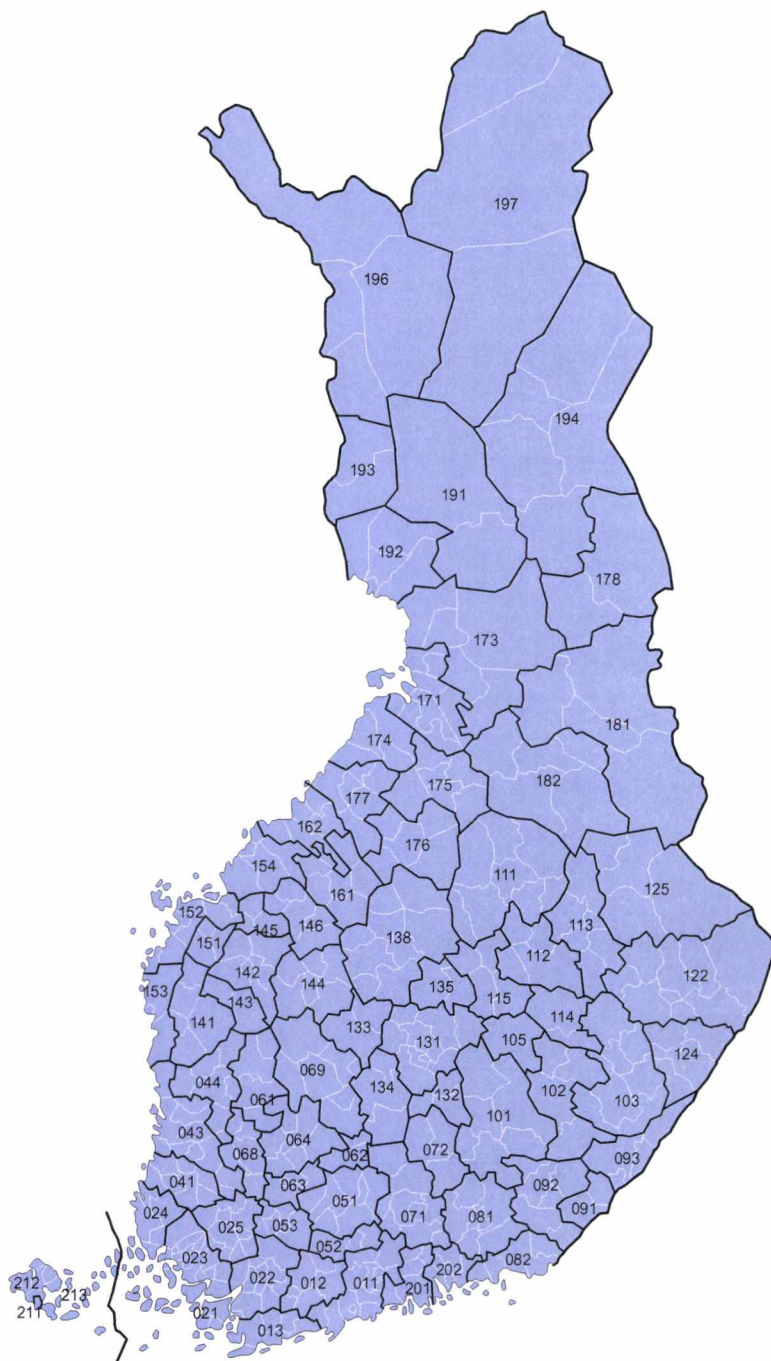


Taulukko 3. Seutukunnat
 Tabell 3. De ekonomiska regionerna
 Table 3. Sub-regional units

		Kuntia Kommuner Municipalities			Kuntia Kommuner Municipalities
011	Helsinki – Helsingfors	13	131	Jyväskylä	9
012	Lohja – Lojo	6	132	Joutsa	3
013	Tammisaari – Ekenäs	5	133	Keuruu	2
021	Åboland-Turunmaa	8	134	Jämsä	3
022	Salo	11	135	Äänekoski	2
023	Turku – Åbo	18	138	Saarijärvi-Viitasaari	9
024	Vakka-Suomi – Nystadsregionen	6	141	Suupohja – Sydösterbotten	5
025	Loimaa	10	142	Seinäjoki	5
041	Rauma – Raumo	7	143	Eteläiset seinänaapurit	2
043	Pori – Björneborg	11	144	Kuusikunnat	6
044	Pohjois-Satakunta – Norra Satakunta	7	145	Härmänmaa	3
051	Hämeenlinna – Tavastehus	8	146	Järviseutu	5
052	Riihimäki	3	151	Kyrönmaa	3
053	Forssa	5	152	Vaasa – Vasa	6
061	Luoteis-Pirkanmaa – Nordvästra Birkaland	4	153	Sydösterbottens kustregion	3
062	Kaakkois-Pirkanmaa – Sydöstra Birkaland	2	154	Jakobstadsregionen	5
063	Etelä-Pirkanmaa – Södra Birkaland	4	161	Kaustinen – Kaustby	7
064	Tampere – Tammerfors	7	162	Kokkola – Karleby	5
068	Lounais-Pirkanmaa – Sydvästra Birkaland	4	171	Oulu – Uleåborg	10
069	Ylä-Pirkanmaa – Övre Birkaland	7	173	Oulunkaari	5
071	Lahti – Lahtis	9	174	Raahe – Brahestad	4
072	Heinola	3	175	Siikalatva	6
081	Kouvola	7	176	Nivala-Haapajärvi	5
082	Kotka-Hamina – Kotka-Fredrikshamn	5	177	Ylivieska	6
091	Lappeenranta – Villmanstrand	2	178	Koillismaa	2
092	Länsi-Saimaa – Västra Saimen	6	181	Kehys-Kainuu	4
093	Imatra	4	182	Kajaani – Kajana	5
101	Mikkeli – S:t Michel	6	191	Rovaniemi	2
102	Juva	4	192	Kemi-Tornio – Kemi-Torneå	5
103	Savonlinna – Nyslott	7	193	Torniolaakso – Tornedalen	2
105	Pieksämäki	1	194	Itä-Lappi – Östra Lappland	5
111	Ylä-Savo – Norra Savolax	8	196	Tunturi-Lappi	4
112	Kuopio	4	197	Pohjois-Lappi – Norra Lappland	3
113	Koillis-Savo – Nordöstra Savolax	5	201	Porvoo – Borgå	5
114	Varkaus	2	202	Loviisa – Lovisa	5
115	Sisä-Savo – Inre Savolax	4	211	Mariehamns stad	1
122	Joensuu	8	212	Ålands landsbygd	9
124	Keski-Karjala – Mellersta Karelen	4	213	Ålands skärgård	6
125	Pielisen Karjala	4			
					Yht. – Tot. 416

Kartta 3.
Karta 3.
Map 3.

Seutukunnat
De ekonomiska regionerna
Sub-regional units

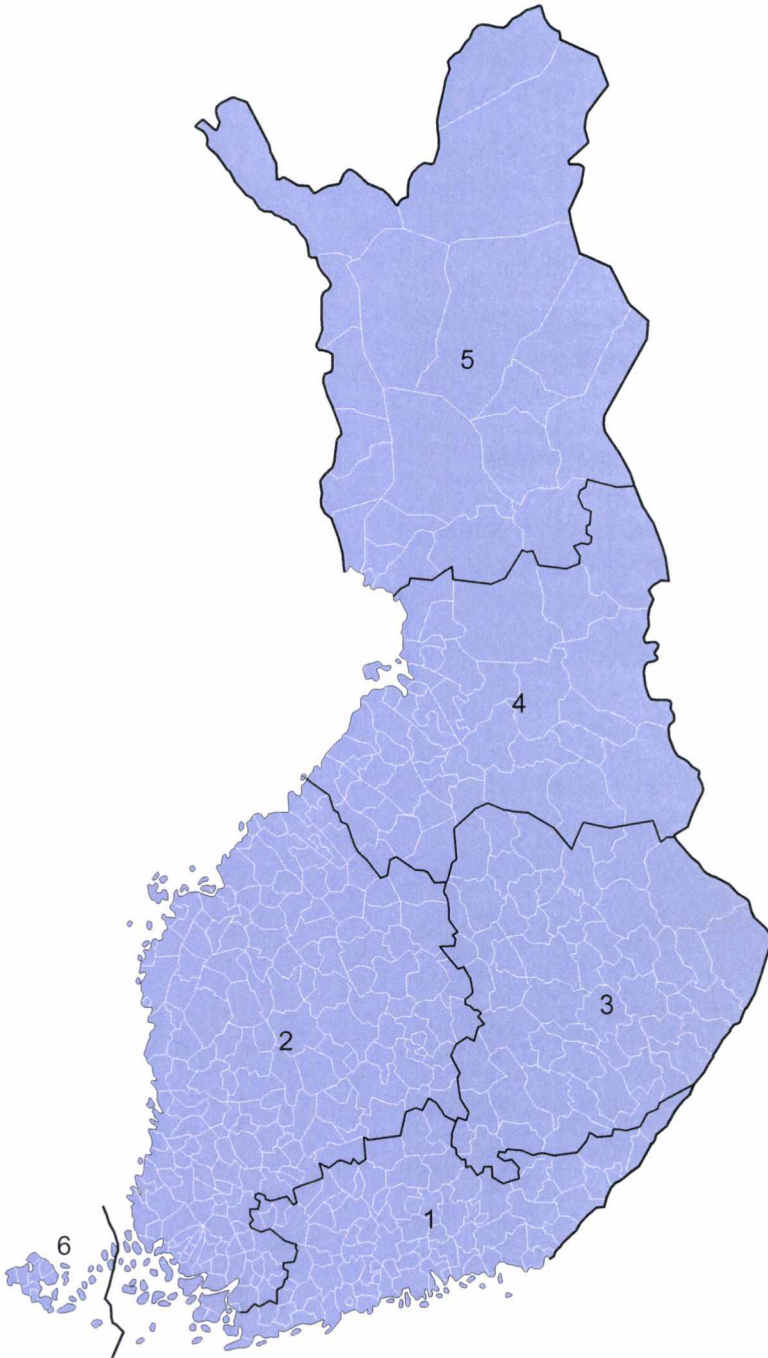


Taulukko 4. Läänit
Tabell 4. Länen
Table 4. Provinces

		Kuntia – Kommuner – Municipalities
1	Etelä-Suomi – Södra Finland – <i>Southern Finland</i>	86
2	Länsi-Suomi – Västra Finland – <i>Western Finland</i>	189
3	Itä-Suomi – Östra Finland – <i>Eastern Finland</i>	57
4	Oulu – Uleåborg – <i>Oulu</i>	47
5	Lappi – Lappland – <i>Lapland</i>	21
6	Ahvenanmaa – Åland – <i>Åland</i>	16
		Yht. – Tot. 416

Kartta 4.
Karta 4.
Map 4.

Läänit
Länen
Provinces



Taulukko 5. Työvoima- ja elinkeinokeskukset
 Tabell 5. Arbetskrafts- och näringscentralerna
 Table 5. Employment and Economic Development Centres

		Kuntia – Kommuner – Municipalities
01	Uusimaa – Nyland – <i>Uusimaa</i>	34
02	Varsinais-Suomi – Egentliga Finland – <i>Varsinais-Suomi</i>	69
03	Satakunta – Satakunta – <i>Satakunta</i>	25
04	Häme – Tavastland – <i>Häme</i>	28
05	Pirkanmaa – Birkaland – <i>Pirkanmaa</i>	28
06	Kaakkois-Suomi – Sydöstra Finland – <i>Southeastern Finland</i>	24
07	Etelä-Savo – Södra Savolax – <i>South Savo</i>	18
08	Pohjois-Savo – Norra Savolax – <i>North Savo</i>	23
09	Pohjois-Karjala – Norra Karelen – <i>North Karelia</i>	16
10	Keski-Suomi – Mellersta Finland – <i>Central Finland</i>	28
11	Etelä-Pohjanmaa – Södra Österbotten – <i>South Ostrobothnia</i>	26
12	Pohjanmaa – Österbotten – <i>Swedish Ostrobothnia</i>	29
13	Pohjois-Pohjanmaa – Norra Österbotten – <i>Northern Ostrobothnia</i>	38
14	Kainuu – Kajanaland – <i>Kainuu</i>	9
15	Lappi – Lappland – <i>Lappland</i>	21
Yht. – Tot. 416		

Kartta 5.

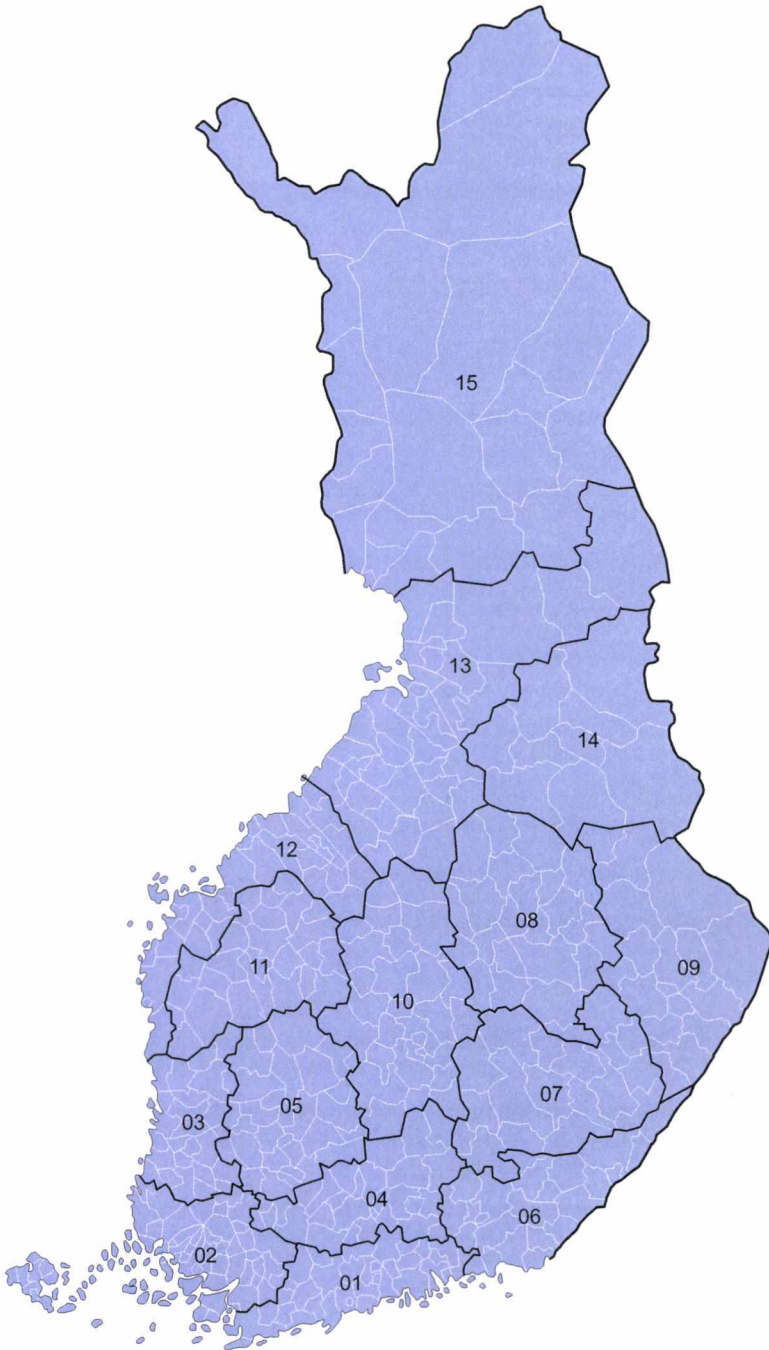
Karta 5.

Map 5.

Työvoima- ja elinkeinokeskukset

Arbetskrafts- och näringscentralerna

Employment and Economic Development Centres



Taulukko 6. Tilastollinen kuntaryhmitys
Tabell 6. Statistisk kommungruppering
Table 6. Statistical grouping of municipalities

Kuntia – Kommuner – Municipalities

1	Kaupunkimaiset kunnat – Urbana kommuner – <i>Urban municipalities</i>	64
2	Taajaan asutut kunnat – Tätortskommuner – <i>Semi-urban municipalities</i>	74
3	Maaseutumaiset kunnat – Landsbygdskommuner – <i>Rural municipalities</i>	278

Yht. – Tot. 416

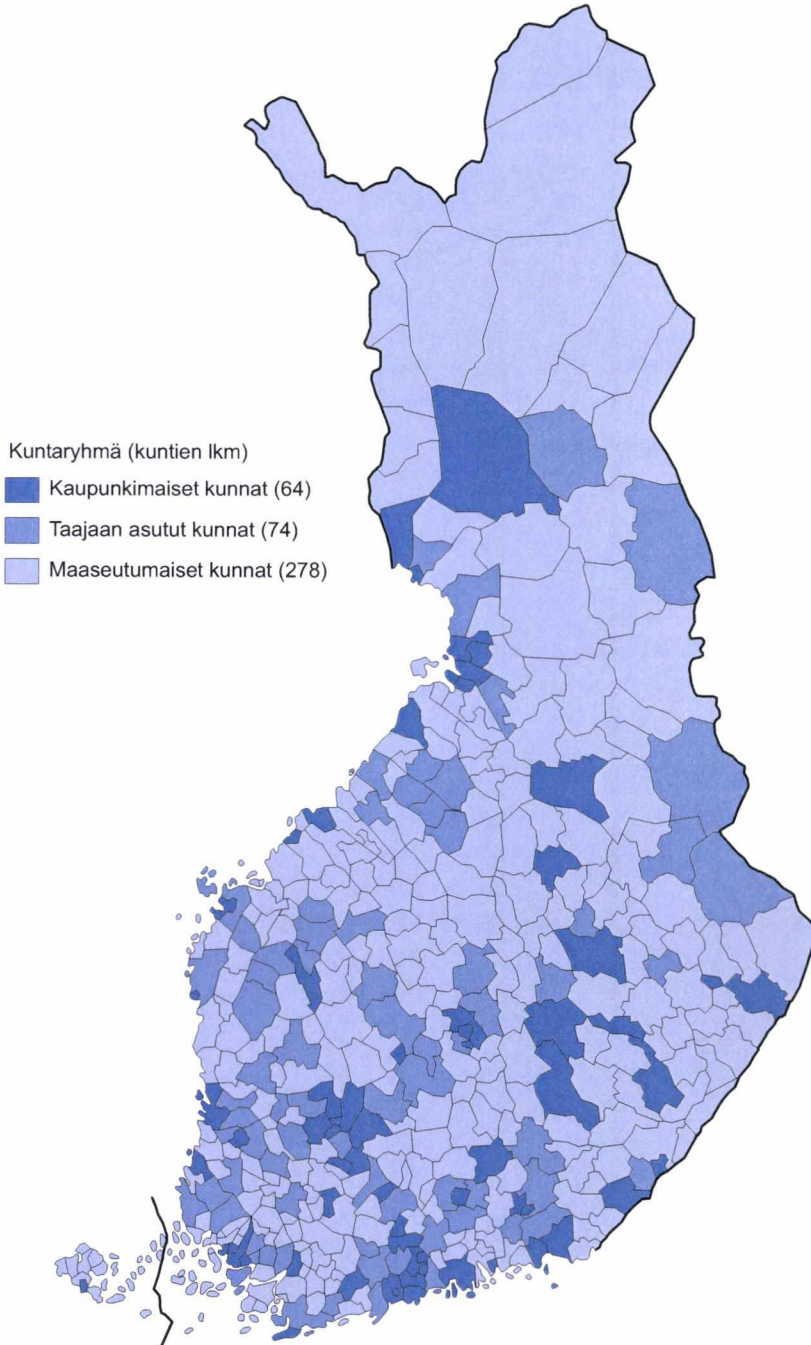
- 1 Kaupunkimaisia kuntia ovat kunnat, joiden väestöstä vähintään 90 % asuu taajamissa tai suurimman taajaman väkiluku on vähintään 15 000.
- 2 Taajaan asuttuja kuntia ovat kunnat, joiden väestöstä vähintään 60 %, mutta alle 90 % asuu taajamissa ja suurimman taajaman väkiluku on vähintään 4 000, mutta alle 15 000.
- 3 Maaseutumaisia kuntia ovat kunnat, joiden väestöstä alle 60 % asuu taajamissa ja suurimman taajaman väkiluku on alle 15 000, sekä kunnat, joiden väestöstä vähintään 60 %, mutta alle 90 % asuu taajamissa ja suurimman taajaman väkiluku on alle 4 000.

- 1 Urbana kommuner är de kommuner i vilka minst 90 procent av befolkningen bor i tätorter eller där den största tätortens folkmängd är minst 15 000.
- 2 Tätortskommuner utgörs av de kommuner i vilka minst 60 procent, men under 90 procent, av befolkningen bor i tätorter och den största tätortens folkmängd är minst 4 000 men under 15 000.
- 3 Landsbygdskommuner är de kommuner där mindre än 60 procent av befolkningen bor i tätorter och den största tätortens folkmängd är under 15 000 samt de kommuner där minst 60 procent, men under 90 procent, av befolkningen bor i tätorter och den största tätortens folkmängd är under 4 000.

- 1 *Urban municipalities are those municipalities in which at least 90 per cent of the population lives in urban settlements, or in which the population of the largest urban settlement is at least 15,000.*
- 2 *Semi-urban municipalities are municipalities in which at least 60 per cent but less than 90 per cent of the population lives in urban settlements, and in which the population of the largest urban settlement is at least 4,000 but less than 15,000.*
- 3 *Rural municipalities are those municipalities in which less than 60 per cent of the population lives in urban settlements, and in which the population of the largest urban settlement is less than 15,000, as well as those municipalities in which at least 60 per cent but less than 90 per cent of the population lives in urban settlements, and in which the population of the largest urban settlement is less than 4,000.*

Kartta 6.
Karta 6.
Map 6.

Tilastollinen kuntaryhmitys
Statistisk kommungruppering
Statistical grouping of municipalities

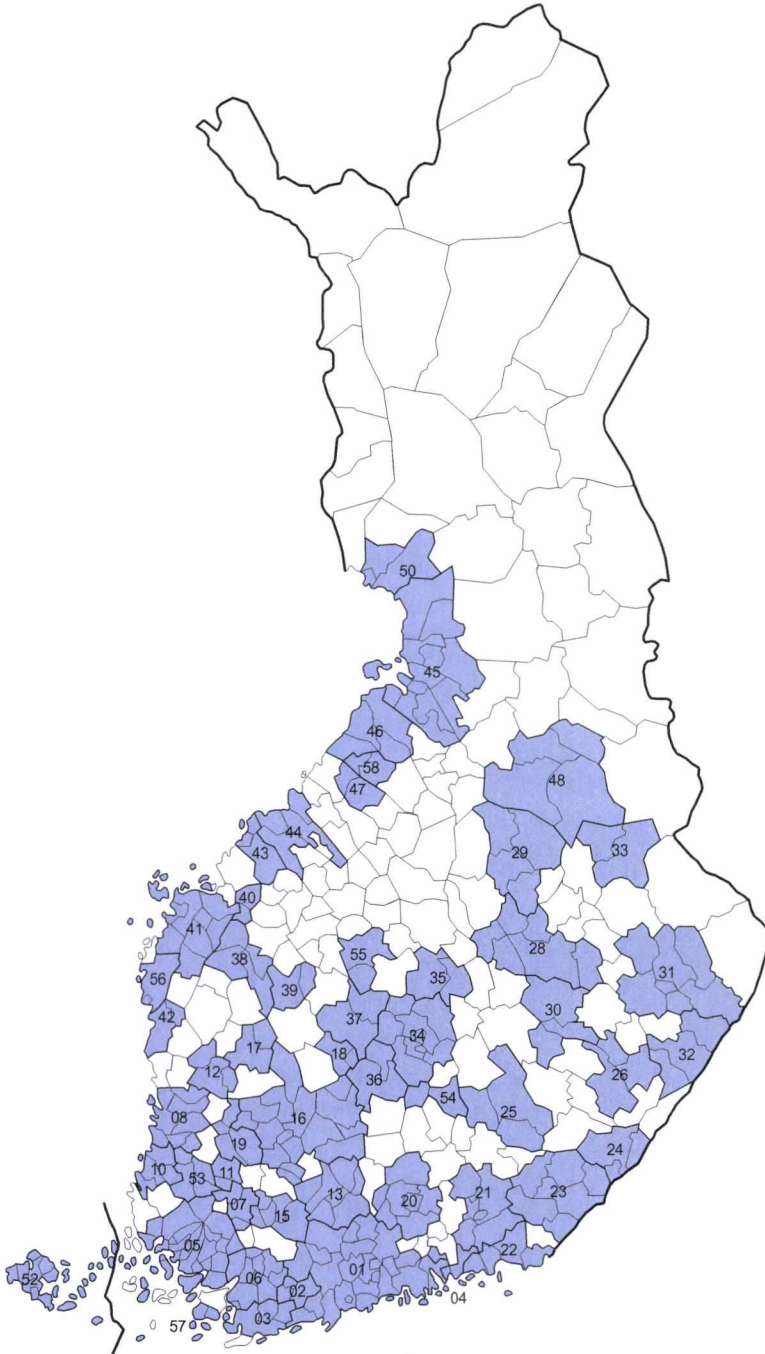


Taulukko 7. Tilastolliset työssäkäyntialueet
 Tabell 7. Pendlingsområdena
 Table 7. Travel-to-work areas

		Kuntia Kommuner Municipalities			Kuntia Kommuner Municipalities
01	Helsinki – Helsingfors	24	31	Joensuu	6
02	Lohja – Lojo	3	32	Kitee	3
03	Tammisaari – Ekenäs	3	33	Nurmes	2
04	Loviisa – Lovisa	3	34	Jyväskylä	8
05	Turku – Åbo	28	35	Äänekoski	2
06	Salo	10	36	Jämsä	2
07	Loimaa	3	37	Keuruu	2
08	Pori – Björneborg	7	38	Seinäjoki	4
10	Rauma – Raumo	4	39	Alavus	2
11	Huittinen	2	40	Alahärmä	2
12	Kankaanpää	3	41	Vaasa – Vasa	8
13	Hämeenlinna – Tavastehus	7	42	Kristiinakaupunki – Kristinestad	2
15	Forssa	5	43	Pietarsaari – Jakobstad	3
16	Tampere – Tammerfors	16	44	Kokkola – Karleby	4
17	Parkano	2	45	Oulu – Uleåborg	13
18	Mänttä	2	46	Raahe – Brahestad	4
19	Vammala	3	47	Ylivieska	2
20	Lahti – Lahtis	7	48	Kajaani – Kajana	4
21	Kouvola	6	50	Kemi	3
22	Kotka	4	52	Maarianhamina – Mariehamn	16
23	Lappeenranta – Villmanstrand	7	53	Eura	4
24	Imatra	3	54	Joutsa	2
25	Mikkeli – S:t Michel	3	55	Karstula	2
26	Savonlinna – Nyslott	3	56	Närpiö – Närpes	2
28	Kuopio	6	57	Dragsfjärd	2
29	Iisalmi – Idensalmi	4	58	Oulainen	2
30	Varkaus	3			

Kartta 7.
Karta 7.
Map 7.

Tilastolliset työssäkäyntialueet
Pendlingsområdena
Travel-to-work areas



Taulukko 8. Kielisuhde
 Tabell 8. Språklig indelning
 Table 8. Language distribution

Kuntia – Kommuner – Municipalities

0	Yksikielinen suomenkielinen kunta – Enspråkig finsk kommun – <i>Monolingual Finnish-speaking municipality</i>	354
1	Kaksikielinen kunta, jossa enemmistön kieli on suomi – Tvåspråkig kommun med finska som flertalets språk – <i>Bilingual municipality with Finnish-speaking majority</i>	21
2	Yksikielinen ruotsinkielinen kunta – Enspråkig svensk kommun – <i>Monolingual Swedish-speaking municipality</i>	19
3	Kaksikielinen kunta, jossa enemmistön kieli on ruotsi – Tvåspråkig kommun med svenska som flertalets språk – <i>Bilingual municipality with Swedish-speaking majority</i>	22
Yht. – Tot. 416		

1 Kaksikielinen kunta, jossa enemmistön kieli on suomi
 Tvåspråkig kommun med finska som flertalets språk
Bilingual municipality with Finnish-speaking majority

2 Yksikielinen ruotsinkielinen kunta
 Enspråkig svensk kommun
Monolingual Swedish-speaking municipality

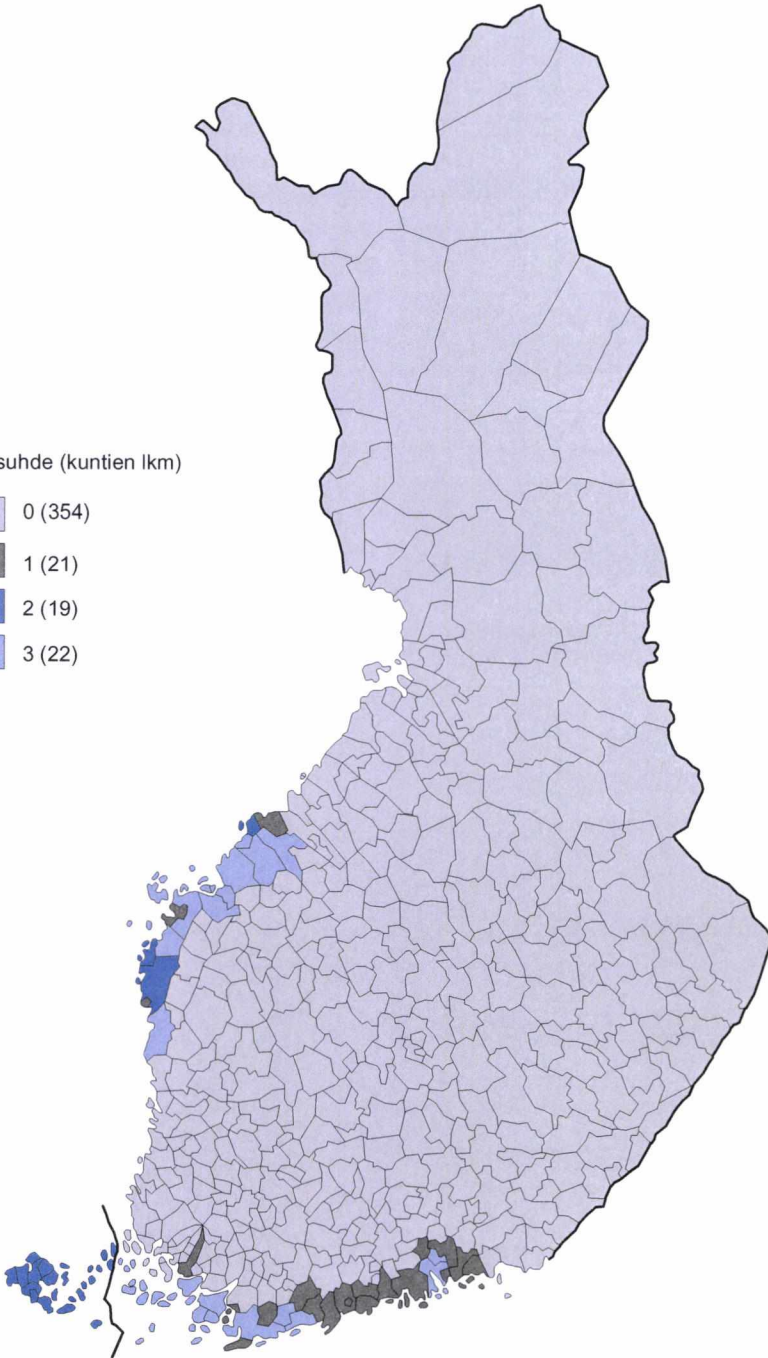

049	Espoo – Esbo	035	Brändö
078	Hanko – Hangö	043	Eckerö
091	Helsinki – Helsingfors	060	Finström
231	Kaskinen – Kaskö	062	Föglö
235	Kauniainen – Grankulla	065	Geta
257	Kirkkonummi – Kyrkslätt	076	Hammarland
272	Kokkola – Karleby	170	Jomala
407	Lapinjärvi – Lappträsk	280	Korsnäs
444	Lohja – Lojo	295	Kumlinge
434	Loviisa – Lovisa	318	Kökar
504	Myrskylä – Mörskom	417	Lemland
606	Pohja – Pojo	438	Lumparland
638	Porvoo – Borgå	440	Luoto – Larsmo
624	Pyhtää – Pyttis	478	Maarianhamina – Mariehamn
701	Ruotsinpyhtää – Strömfors	545	Närpiö – Närpes
753	Sipoo – Sibbo	736	Saltvik
755	Siuntio – Sjundeå	766	Sottunga
784	Särkisalo – Finby	771	Sund
853	Turku – Åbo	941	Vårdö
905	Vaasa – Vasa		
092	Vantaa – Vanda		

Taulukko jatkuu seuraavalla aukeamalla. – Tabellen fortsätter på nästa uppslag. – *The table continues on the next spread.*

Kartta 8.
Karta 8.
Map 8.

Kielisuhde
Språklig indelning
Language distribution

Kielisuhde (kuntien lkm)



3 Kaksikielinen kunta, jossa enemmistön kieli on ruotsi
Tvåspråkig kommun med svenska som flertalets språk
Bilingual municipality with Swedish-speaking majority

040	Dragsfjärd	499	Mustasaari – Korsholm
101	Houtskari – Houtskär	533	Nauvo – Nagu
150	Iniö	559	Oravainen – Oravais
149	Inkoo – Ingå	573	Parainen – Pargas
220	Karjaa – Karis	599	Pedersören kunta – Pedersöre
243	Kemiö – Kimito	585	Pernaja – Pernå
279	Korpoo – Korpo	598	Pietarsaari – Jakobstad
287	Kristiinankaupunki – Kristinestad	835	Tammisaari – Ekenäs
288	Kruunupyö – Kronoby	893	Uusikaarlepyy – Nykarleby
424	Liljendal	923	Västanfjärd
475	Maalahti – Malax	945	Vöyri-Maksamaa – Vörå-Maxmo

0 Yksikielinen suomenkielinen kunta
Enspråkig finsk kommun
Monolingual Finnish-speaking municipality

Muut kunnat – Övriga kommuner – *Other municipalities*

Taulukko 9. Kuntamuoto
Tabell 9. Kommunform
Table 9. Type of municipality

		Kuntia – Kommuner – Municipalities
1	Läänin pääkaupunki – Länets huvudstad – <i>Capital of the province</i>	6
2	Muu kaupunki – Annan stad – <i>Other urban municipality</i>	107
4	Muu kunta – Annan kommun – <i>Other municipality</i>	303

Yht. – Tot. 416

1	Läänin pääkaupunki – Länets huvudstad – Capital of the province	143	Ikaalinen – Ikaalis
		153	Imatra
109	Hämeenlinna – Tavastehus	167	Joensuu
491	Mikkeli – S:t Michel	173	Joutseno
564	Oulu – Uleåborg	174	Juankoski
698	Rovaniemi	179	Jyväskylä
853	Turku – Åbo	182	Jämsä
		183	Jämsänkoski
		186	Järvenpää – Träskända
	Ahvenanmaa – Åland – Åland	202	Kaarina – S:t Karins
1	Pääkaupunki – Huvudstad – Capital of Åland	205	Kajaani – Kajana
478	Maarianhamina – Mariehamn	208	Kalajoki
		214	Kankaanpää
2	Muu kaupunki – Annan stad – Other urban municipality	217	Kannus
020	Akaa	220	Karjaa – Karis
005	Alajärvi	224	Karkkila – Högfors
010	Alavus	231	Kaskinen – Kaskö
754	Anjalankoski	232	Kauhajoki
049	Espoo – Esbo	233	Kauhava
061	Forssa	235	Kauniainen – Grankulla
069	Haapajärvi	240	Kemi
071	Haapavesi	320	Kemijärvi
075	Hamina – Fredrikshamn	245	Kerava – Kervo
078	Hanko – Hangö	249	Keuruu
079	Harjavalta	260	Kitee
111	Heinola	263	Kiuruvesi
091	Helsinki – Helsingfors	271	Kokemäki – Kumo
102	Huittinen	272	Kokkola – Karleby
106	Hyvinkää – Hyvinge	285	Kotka
140	Iisalmi – Idensalmi	286	Kouvola
		287	Kristiinakaupunki – Kristinestad

290	Kuhmo	626	Pyhäjärvi
297	Kuopio	678	Raahe – Brahestad
301	Kurikka	680	Raisio – Reso
305	Kuusamo	684	Rauma – Raumo
306	Kuusankoski	694	Riihimäki
398	Lahti – Lahtis	729	Saarjärvi
400	Laitila	734	Salo
405	Lappeenranta – Villmanstrand	740	Savonlinna – Nyslott
408	Lapua – Lappo	743	Seinäjoki
422	Lieksa	761	Somero
444	Lohja – Lojo	778	Suonenjoki
430	Loimaa	835	Tammisaari – Ekenäs
434	Loviisa – Lovisa	837	Tampere – Tammerfors
506	Mänttä	851	Tornio – Torneå
529	Naantali – Nådendal	886	Ulvila – Ulvsby
534	Nilsia	893	Uusikaarlepyy – Nykarleby
535	Nivala	895	Uusikaupunki – Nystad
536	Nokia	905	Vaasa – Vasa
541	Nurmes	908	Valkeakoski
545	Närpiö – Närpes	912	Vammala
560	Orimattila	092	Vantaa – Vanda
562	Orivesi	915	Varkaus
563	Oulainen	931	Viitasaari
309	Outokumpu	936	Virrat – Virdois
577	Paimio – Pemar	977	Ylivieska
573	Parainen – Pargas	980	Ylöjärvi
581	Parkano	989	Ähtäri – Etseri
593	Pieksämäki	992	Äänekoski
598	Pietarsaari – Jakobstad		
609	Pori – Björneborg		
638	Porvoo – Borgå		
615	Pudasjärvi		

4 Muu kunta – Annan kommun – Other municipality

Muut kunnat – Övriga kommuner –
Other municipalities

Taulukko 10. Kunnat aakos- ja numerojärjestyksessä
 Tabell 10. Kommunerna i alfabetisk ordning och i nummerordning
 Table 10. *Alphabetical and numerical classification of municipalities*

Kunta	Seutukunta	Maakunta	Suuralue	Lääni	Kunta-ryhmä	Työssä-käyntialue	TE-keskus	
Kommun	Ekonomisk region	Landskap	Storområde	Län	Kommun-grupp	Pendlings-område	TE-central	
Municipality	Subregional unit	Region	Major region	Province	Municipal group	Travel-to-work area	TE-Centre	
Akaa ks. 020								
004	Alahärmä	145	14	2	2	3	40	11
005	Alajärvi	146	14	2	2	2	00	11
006	Alastaro	025	02	1	2	3	07	02
009	Alavieska	177	17	4	4	3	47	13
010	Alavus	144	14	2	2	3	39	11
Anjalankoski ks. 754								
015	Artjärvi – Artsjö	071	07	1	1	3	00	04
Artsjö se 015								
016	Asikkala	071	07	1	1	3	20	04
017	Askainen – Villnäs	023	02	1	2	3	05	02
018	Askola	201	20	1	1	3	01	01
019	Aura	025	02	1	2	3	05	02
Birkala se 604								
Björnå se 586								
Björneborg se 609								
Borgnäs se 611								
Borgå se 638								
Brahestad se 678								
020	Akaa	063	06	2	2	1	16	05
035	Brändö	213	21	5	6	3	52	02
Bötom se 218								
040	Dragsfjärd	021	02	1	2	3	57	02
043	Eckerö	212	21	5	6	3	52	02
Ekenäs se 835								
044	Elimäki	081	08	1	1	2	21	06
Enare se 148								
045	Eno	122	12	3	3	3	31	09
046	Enonkoski	103	10	3	3	3	26	07
Enontekis se 047								
047	Enontekiö – Enontekis	196	19	4	5	3	00	15
Esbo se 049								

Kunta	Seutukunta	Maakunta	Suuralue	Lääni	Kunta-ryhmä	Työssä-käyntialue	TE-keskus
Kommun	Ekonomisk region	Landskap	Storområde	Län	Kommun-grupp	Pendlings-område	TE-central
Municipality	Subregional unit	Region	Major region	Province	Municipal group	Travel-to-work area	TE-Centre
049 Espoo – Esbo Etseri se 989	011	01	1	1	1	01	01
050 Eura	041	04	2	2	2	53	03
051 Eurajoki – Euraâminne Euraâminne se 051	041	04	2	2	3	10	03
052 Evijärvi Finby se 784	146	14	2	2	3	00	11
060 Finström	212	21	5	6	3	52	02
061 Forssa Fredrikshamn se 075	053	05	1	1	1	15	04
062 Föglö	213	21	5	6	3	52	02
065 Geta Grankulla se 235 Gustavs se 304	212	21	5	6	3	52	02
069 Haapajärvi	176	17	4	4	2	00	13
071 Haapavesi	175	17	4	4	2	00	13
072 Hailuoto – Karlö	171	17	4	4	3	45	13
073 Halikko	022	02	1	2	2	06	02
074 Halsua	161	16	4	2	3	00	12
075 Hamina – Fredrikshamn	082	08	1	1	1	22	06
076 Hammarland Hangö se 078	212	21	5	6	3	52	02
077 Hankasalmi	131	13	2	2	3	00	10
078 Hanko – Hangö	013	01	1	1	1	00	01
079 Harjavalta	043	04	2	2	1	08	03
081 Hartola	072	07	1	1	3	00	04
082 Hattula	051	05	1	1	2	13	04
083 Hauho	051	05	1	1	3	13	04
084 Haukipudas	171	17	4	4	1	45	13
086 Hausjärvi Heinola ks. 111	052	05	1	1	3	01	04
090 Heinävesi Helsingfors se 091	103	10	3	3	3	00	07
091 Helsinki – Helsingfors	011	01	1	1	1	01	01
092 Vantaa – Vanda	011	01	1	1	1	01	01
095 Himanka	162	16	4	2	3	00	12
097 Hirvensalmi	101	10	3	3	3	25	07
098 Hollola	071	07	1	1	2	20	04
099 Honkajoki	044	04	2	2	3	12	03

Kunta	Seutukunta	Maakunta	Suuralue	Lääni	Kunta-ryhmä	Työssä-käyntialue	TE-keskus
Kommun	Ekonomisk region	Landskap	Storområde	Län	Kommun-grupp	Pendlings-område	TE-central
Municipality	Subregional unit	Region	Major region	Province	Municipal group	Travel-to-work area	TE-Centre
101 Houtskari – Houtskär Houtskär se 101	021	02	1	2	3	00	02
102 Huittinen	043	04	2	2	2	11	03
103 Humppila	053	05	1	1	3	15	04
105 Hyrynsalmi Hyvinge se 106	181	18	3	4	3	00	14
106 Hyvinkää – Hyvinge Hämeenkoski ks. 283	011	01	1	1	1	01	01
108 Hämeenkyrö – Tavastkyro	061	06	2	2	2	16	05
109 Hämeenlinna – Tavastehus Högfors se 224 Idensalmi se 140	051	05	1	1	1	13	04
111 Heinola	072	07	1	1	1	00	04
139 Ii	173	17	4	4	2	45	13
140 Iisalmi – Idensalmi	111	11	3	3	1	29	08
142 Iitti	081	08	1	1	3	00	06
143 Ikaalinen – Ikaalis Ikaalis se 143	061	06	2	2	3	00	05
145 Ilmajoki Ilomants se 146	142	14	2	2	2	38	11
146 Ilomantsi – Ilomants Imatra ks. 153	122	12	3	3	3	00	09
148 Inari – Enare Ingå se 149	197	19	4	5	3	00	15
149 Inkoo – Ingå	013	01	1	1	3	01	01
150 Iniö Inkoo ks. 149	021	02	1	2	3	05	02
151 Isojoki – Storå	141	14	2	2	3	00	11
152 Isokyrö – Storkyro	151	15	2	2	3	41	12
153 Imatra	093	09	1	1	1	24	06
163 Jaala Jakobstad se 598	081	08	1	1	3	21	06
164 Jalasjärvi	143	14	2	2	3	00	11
165 Janakkala Jockis se 169	051	05	1	1	2	13	04
167 Joensuu	122	12	3	3	1	31	09
169 Jokioinen – Jockis	053	05	1	1	3	15	04
170 Jomala	212	21	5	6	3	52	02

Kunta	Seutukunta	Maakunta	Suuralue	Lääni	Kunta-ryhmä	Työssä-käyntialue	TE-keskus	
Kommun	Ekonomisk region	Landskap	Storområde	Län	Kommun-grupp	Pendlings-område	TE-central	
Municipality	Subregional unit	Region	Major region	Province	Municipal group	Travel-to-work area	TE-Centre	
171	Joroinen – Jorois	102	10	3	3	3	30	07
	Jorois se 171							
172	Joutsa	132	13	2	2	3	54	10
173	Joutseno	091	09	1	1	2	23	06
174	Juankoski	113	11	3	3	3	00	08
175	Jurva	141	14	2	2	3	41	11
176	Juuka	125	12	3	3	3	00	09
177	Juupajoki	069	06	2	2	3	16	05
178	Juva	102	10	3	3	3	00	07
179	Jyväskylä	131	13	2	2	1	34	10
	Jyväskylä lk se 180							
180	Jyväskylän mlk – Jyväskylä lk	131	13	2	2	1	34	10
181	Jämijärvi	044	04	2	2	3	12	03
182	Jämsä	134	13	2	2	2	36	10
183	Jämsänkoski	134	13	2	2	2	36	10
186	Järvenpää – Träskända	011	01	1	1	1	01	01
202	Kaarina – S:t Karins	023	02	1	2	1	05	02
204	Kaavi	113	11	3	3	3	00	08
205	Kajaani – Kajana	182	18	3	4	1	48	14
	Kajana se 205							
208	Kalajoki	177	17	4	4	2	00	13
210	Kalvola	051	05	1	1	3	13	04
211	Kangasala	064	06	2	2	1	16	05
213	Kangasniemi	101	10	3	3	3	00	07
214	Kankaanpää	044	04	2	2	2	12	03
216	Kannonkoski	138	13	2	2	3	00	10
217	Kannus	162	16	4	2	2	00	12
218	Karjoki – Bötom	141	14	2	2	3	42	11
	Karis se 220							
	Karislojo se 223							
220	Karjaa – Karis	013	01	1	1	2	03	01
223	Karjalohja – Karislojo	012	01	1	1	3	02	01
224	Karkkila – Högfors	012	01	1	1	2	01	01
	Karleby se 272							
	Karlö se 072							
226	Karstula	138	13	2	2	3	55	10
227	Karttula	112	11	3	3	3	28	08
230	Karvia	044	04	2	2	3	00	03

Kunta	Seutukunta	Maakunta	Suuralue	Lääni	Kunta-ryhmä	Työssä-käyntialue	TE-keskus	
Kommun	Ekonomisk region	Landskap	Storområde	Län	Kommun-grupp	Pendings-område	TE-central	
Municipality	Subregional unit	Region	Major region	Province	Municipal group	Travel-to-work area	TE-Centre	
231	Kaskinen – Kaskö	153	15	2	2	1	56	12
	Kaskö se 231							
232	Kauhajoki	141	14	2	2	2	00	11
233	Kauhava	145	14	2	2	2	00	11
235	Kauniainen – Grankulla	011	01	1	1	1	01	01
	Kaustby se 236							
236	Kaustinen – Kaustby	161	16	4	2	3	00	12
239	Keitele	111	11	3	3	3	00	08
	Kelviä se 315							
240	Kemi	192	19	4	5	1	50	15
	Kemijärvi ks. 320							
241	Keminmaa	192	19	4	5	2	50	15
243	Kemiö – Kimito	021	02	1	2	3	00	02
244	Kempele	171	17	4	4	1	45	13
245	Kerava – Kervo	011	01	1	1	1	01	01
246	Kerimäki	103	10	3	3	3	26	07
	Kervo se 245							
247	Kestilä	175	17	4	4	3	00	13
248	Kesälahti	124	12	3	3	3	32	09
249	Keuruu	133	13	2	2	2	37	10
250	Kihniö	061	06	2	2	3	17	05
252	Kiikala	022	02	1	2	3	06	02
254	Kiikoinen	044	04	2	2	3	19	03
255	Kiiminki	171	17	4	4	1	45	13
	Kimito se 243							
256	Kinnula	138	13	2	2	3	00	10
257	Kirkkonummi – Kyrkslätt	011	01	1	1	2	01	01
259	Kisko	022	02	1	2	3	06	02
260	Kitee	124	12	3	3	3	32	09
261	Kittilä	196	19	4	5	3	00	15
262	Kiukainen	041	04	2	2	3	53	03
263	Kiuruvesi	111	11	3	3	3	00	08
265	Kivijärvi	138	13	2	2	3	00	10
	Kjulo se 319							
271	Kokemäki – Kumo	043	04	2	2	2	00	03
272	Kokkola – Karleby	162	16	4	2	1	44	12
273	Kolari	196	19	4	5	3	00	15
275	Konnevesi	135	13	2	2	3	35	10

Kunta	Seutukunta	Maakunta	Suuralue	Lääni	Kunta-ryhmä	Työssä-käyntialue	TE-keskus	
Kommun	Ekonomisk region	Landskap	Storområde	Län	Kommun-grupp	Pendlings-område	TE-central	
Municipality	Subregional unit	Region	Major region	Province	Municipal group	Travel-to-work area	TE-Centre	
276	Kontiolahti	122	12	3	3	3	31	09
277	Korpilahti	131	13	2	2	3	34	10
	Korpo se 279							
279	Korppoo – Korpo	021	02	1	2	3	05	02
	Korsholm se 499							
280	Korsnäs	152	15	2	2	3	00	12
281	Kortesjärvi	146	14	2	2	3	00	11
283	Hämeenkoski	071	07	1	1	3	20	04
284	Koski Tl	025	02	1	2	3	00	02
285	Kotka	082	08	1	1	1	22	06
286	Kouvola	081	08	1	1	1	21	06
287	Kristiinankaupunki – Kristinestad	153	15	2	2	3	42	12
	Kristinestad se 287							
	Kronoby se 288							
288	Kruunupyö – Kronoby	154	15	2	2	3	44	12
289	Kuhmalahti	062	06	2	2	3	16	05
290	Kuhmo	181	18	3	4	2	00	14
291	Kuhmoinen	134	13	2	2	3	00	10
295	Kumlinge	213	21	5	6	3	52	02
	Kumo se 271							
297	Kuopio	112	11	3	3	1	28	08
300	Kuortane	144	14	2	2	3	00	11
301	Kurikka	143	14	2	2	2	00	11
303	Kuru	069	06	2	2	3	16	05
304	Kustavi – Gustavs	024	02	1	2	3	00	02
305	Kuusamo	178	17	4	4	2	00	13
306	Kuusankoski	081	08	1	1	1	21	06
308	Kuusjoki	022	02	1	2	3	06	02
309	Outokumpu	122	12	3	3	2	00	09
310	Kylmäkoski	063	06	2	2	3	16	05
	Kyrkslätt se 257							
312	Kyyjärvi	138	13	2	2	3	00	10
315	Kälviä – Kelviä	162	16	4	2	3	44	12
316	Kärkölä	071	07	1	1	3	20	04
317	Kärsämäki	176	17	4	4	3	00	13
318	Kökar	213	21	5	6	3	52	02
319	Köyliö – Kijulo	041	04	2	2	3	53	03
320	Kemijärvi	194	19	4	5	2	00	15

Kunta	Seutukunta	Maakunta	Suuralue	Lääni	Kunta-ryhmä	Työssä-käyntialue	TE-keskus	
Kommun	Ekonomisk region	Landskap	Storområde	Län	Komm-grupp	Pendlings-område	TE-central	
Municipality	Subregional unit	Region	Major region	Province	Municipal group	Travel-to-work area	TE-Centre	
398	Lahti – Lahtis	071	07	1	1	1	20	04
	Lahtis se 398							
	Laihela se 399							
399	Laihia – Laihela	151	15	2	2	2	41	12
400	Laitila	024	02	1	2	2	00	02
401	Lammi	051	05	1	1	3	00	04
	Lapinjärvi ks. 407							
402	Lapinlahti	111	11	3	3	3	29	08
403	Lappajärvi	146	14	2	2	3	00	11
405	Lappeenranta – Villmanstrand	091	09	1	1	1	23	06
406	Lappi	041	04	2	2	3	10	03
	Lappo se 408							
	Lappträsk se 407							
407	Lapinjärvi – Lappträsk	202	20	1	1	3	00	01
408	Lapua – Lappo	142	14	2	2	2	00	11
	Larsmo se 440							
410	Laukaa	131	13	2	2	2	34	10
413	Lavia	044	04	2	2	3	00	03
414	Lehtimäki	144	14	2	2	3	00	11
415	Leivonmäki	132	13	2	2	3	00	10
416	Lemi	092	09	1	1	3	23	06
417	Lemland	212	21	5	6	3	52	02
418	Lempäälä	064	06	2	2	2	16	05
419	Lemu	023	02	1	2	3	05	02
420	Leppävirta	114	11	3	3	3	30	08
421	Lestijärvi	161	16	4	2	3	00	12
422	Liekka	125	12	3	3	2	00	09
423	Lieto – Lundo	023	02	1	2	2	05	02
424	Liljendal	202	20	1	1	3	04	01
	Lillkyro se 942							
	Limingo se 425							
425	Liminka – Limingo	171	17	4	4	3	45	13
426	Liperi	122	12	3	3	3	31	09
	Lochteå se 429							
	Lohja ks. 444							
429	Lohtaja – Lochteå	162	16	4	2	3	44	12
430	Loimaa	025	02	1	2	2	07	02
	Lojo se 444							
433	Loppi	052	05	1	1	3	01	04

Kunta	Seutukunta	Maakunta	Suuralue	Lääni	Kunta-ryhmä	Työssä-käyntialue	TE-keskus
Kommun	Ekonomisk region	Landskap	Storområde	Län	Kommun-grupp	Pendlings-område	TE-central
Municipality	Subregional unit	Region	Major region	Province	Municipal group	Travel-to-work area	TE-Centre
434 Loviisa – Lovisa Loviisa se 434	202	20	1	1	1	04	01
435 Luhanka	132	13	2	2	3	54	10
436 Lumijoki	171	17	4	4	3	45	13
438 Lumparland Lundo se 423	212	21	5	6	3	52	02
440 Luoto – Larsmo	154	15	2	2	3	43	12
441 Luumäki	092	09	1	1	3	23	06
442 Luvia	043	04	2	2	3	08	03
444 Lohja – Lojo	012	01	1	1	1	02	01
475 Maalahti – Malax	152	15	2	2	3	41	12
476 Maaninka	112	11	3	3	3	28	08
478 Maarianhamina – Mariehamn Malax se 475 Mariehamn se 478	211	21	5	6	1	52	02
480 Marttila	025	02	1	2	3	05	02
481 Masku	023	02	1	2	3	05	02
482 Mellilä	025	02	1	2	3	07	02
483 Merijärvi	177	17	4	4	3	58	13
484 Merikarvia – Sastmola	043	04	2	2	3	00	03
485 Merimasku	023	02	1	2	3	05	02
489 Miehikkälä	082	08	1	1	3	00	06
491 Mikkeli – S:t Michel	101	10	3	3	1	25	07
493 Mouhijärvi	068	06	2	2	3	16	05
494 Muhos	171	17	4	4	2	45	13
495 Multia	133	13	2	2	3	37	10
498 Muonio	196	19	4	5	3	00	15
499 Mustasaari – Korsholm	152	15	2	2	2	41	12
500 Muurame	131	13	2	2	2	34	10
501 Muurla	022	02	1	2	3	06	02
503 Mynämäki	023	02	1	2	2	05	02
504 Myrskylä – Mörskom	201	20	1	1	3	00	01
505 Mäntsälä	011	01	1	1	2	01	01
506 Mänttä	069	06	2	2	1	18	05
507 Mäntyharju Mörskom se 504	101	10	3	3	2	00	07
529 Naantali – Nådendal Nagu se 533	023	02	1	2	1	05	02
531 Nakkila	043	04	2	2	2	08	03

Kunta	Seutukunta	Maakunta	Suuralue	Lääni	Kunta-ryhmä	Työssä-käyntialue	TE-keskus	
Kommun	Ekonomisk region	Landskap	Storområde	Län	Komm-grupp	Pendlings-område	TE-central	
Municipality	Subregional unit	Region	Major region	Province	Municipal group	Travel-to-work area	TE-Centre	
532	Nastola	071	07	1	1	2	20	04
533	Nauvo – Nagu	021	02	1	2	3	00	02
534	Nilsjä	113	11	3	3	3	00	08
535	Nivala	176	17	4	4	2	00	13
536	Nokia	064	06	2	2	1	16	05
537	Noormarkku – Norrmark Norrmark se 537	043	04	2	2	2	08	03
538	Nousiainen – Nousis Nousis se 538	023	02	1	2	3	05	02
540	Nummi-Pusula	012	01	1	1	3	01	01
541	Nurmes	125	12	3	3	2	33	09
543	Nurmijärvi	011	01	1	1	2	01	01
544	Nurmo Nykarleby se 893 Nyslott se 740 Nystad se 895 Nådendal se 529 Närpes se 545	142	14	2	2	2	38	11
545	Närpiö – Närpes	153	15	2	2	2	56	12
559	Oravainen – Oravais Oravais se 559	152	15	2	2	3	00	12
560	Orimattila	071	07	1	1	2	20	04
561	Oripää	025	02	1	2	3	00	02
562	Orivesi	069	06	2	2	2	16	05
563	Oulainen	177	17	4	4	2	58	13
564	Oulu – Uleåborg	171	17	4	4	1	45	13
567	Oulunsalo Outokumpu ks. 309	171	17	4	4	1	45	13
573	Parainen – Pargas	021	02	1	2	2	05	02
576	Padasjoki	071	07	1	1	3	00	04
577	Paimio – Pemar	023	02	1	2	2	05	02
578	Paltamo Parainen ks. 573 Pargas se 573	182	18	3	4	3	48	14
580	Parikkala	093	09	1	1	3	00	06
581	Parkano Pedersöre se 599 Pedersören kunta ks. 599	061	06	2	2	2	17	05
583	Peikosenniemi	194	19	4	5	3	00	15

Kunta	Seutukunta	Maakunta	Suuralue	Lääni	Kunta-ryhmä	Työssä-käyntialue	TE-keskus
Kommun	Ekonomisk region	Landskap	Storområde	Län	Kommun-grupp	Pendlings-område	TE-central
Municipality	Subregional unit	Region	Major region	Province	Municipal group	Travel-to-work area	TE-Centre
Pello ks. 854							
Pemar se 577							
584	Perho	161	16	4	2	3	00 12
585	Pernaja – Pernå	202	20	1	1	3	01 01
586	Perniö – Bjärmå	022	02	1	2	3	06 02
Pernå se 585							
587	Pertteli	022	02	1	2	3	06 02
588	Pertunmaa	101	10	3	3	3	00 07
592	Petäjavesi	131	13	2	2	3	34 10
593	Pieksämäki	105	10	3	3	1	00 07
595	Pielavesi	111	11	3	3	3	00 08
598	Pietarsaari – Jakobstad	154	15	2	2	1	43 12
599	Pedersören kunta – Pedersöre	154	15	2	2	3	43 12
601	Pihtipudas	138	13	2	2	3	00 10
602	Piikkiö – Pikis	023	02	1	2	2	05 02
603	Piippola	175	17	4	4	3	00 13
Pikis se 602							
604	Pirkkala – Birkala	064	06	2	2	1	16 05
606	Pohja – Pojo	013	01	1	1	3	03 01
Pojo se 606							
607	Polvijärvi	122	12	3	3	3	31 09
608	Pomarkku – Påmark	043	04	2	2	3	08 03
609	Pori – Björneborg	043	04	2	2	1	08 03
611	Pornainen – Borgnås	011	01	1	1	3	01 01
Porvoo ks. 638							
614	Posio	194	19	4	5	3	00 15
615	Pudasjärvi	173	17	4	4	3	00 13
616	Pukkila	201	20	1	1	3	00 01
617	Pulkkila	175	17	4	4	3	00 13
618	Punkaharju	103	10	3	3	3	00 07
619	Punkalaidun	068	06	2	2	3	00 05
620	Puolanka	181	18	3	4	3	00 14
623	Puumala	102	10	3	3	3	00 07
624	Pyhtää – Pyttis	082	08	1	1	3	22 06
625	Pyhäjoki	174	17	4	4	3	46 13
626	Pyhäjärvi	176	17	4	4	3	00 13
630	Pyhäntä	175	17	4	4	3	00 13
631	Pyhäranta	024	02	1	2	3	10 02
632	Pyhäselkä	122	12	3	3	3	31 09

Kunta	Seutukunta	Maakunta	Suuralue	Lääni	Kunta-ryhmä	Työssä-käyntialue	TE-keskus	
Kommun	Ekonomisk region	Landskap	Storområde	Län	Kommun-grupp	Pendlings-område	TE-central	
Municipality	Subregional unit	Region	Major region	Province	Municipal group	Travel-to-work area	TE-Centre	
633	Pyлкönmäki	138	13	2	2	3	55	10
	Pyttis se 624							
	Påmark se 608							
635	Pälkäne	062	06	2	2	3	16	05
636	Pöytyä	025	02	1	2	3	05	02
638	Porvoo – Borgå	201	20	1	1	1	01	01
678	Raahe – Brahestad	174	17	4	4	1	46	13
680	Raisio – Reso	023	02	1	2	1	05	02
681	Rantasalmi	102	10	3	3	3	00	07
682	Rantsila	175	17	4	4	3	00	13
683	Ranua	191	19	4	5	3	00	15
684	Rauma – Raumo	041	04	2	2	1	10	03
	Raumo se 684							
686	Rautalampi	115	11	3	3	3	00	08
687	Rautavaara	113	11	3	3	3	00	08
689	Rautjärvi	093	09	1	1	3	24	06
691	Reisjärvi	176	17	4	4	3	00	13
692	Renko	051	05	1	1	3	13	04
	Reso se 680							
694	Riihimäki	052	05	1	1	1	01	04
	Rimito se 705							
696	Ristiina	101	10	3	3	3	25	07
697	Ristijärvi	182	18	3	4	3	48	14
698	Rovaniemi	191	19	4	5	1	00	15
700	Ruokolahti	093	09	1	1	3	24	06
701	Ruotsinpyhtää – Strömfors	202	20	1	1	3	04	01
702	Ruovesi	069	06	2	2	3	00	05
704	Rusko	023	02	1	2	3	05	02
705	Rymättylä – Rimito	023	02	1	2	3	05	02
707	Rääkkylä	124	12	3	3	3	00	09
	S:t Karins se 202							
	S:t Michel se 491							
729	Saarijärvi	138	13	2	2	3	00	10
	Sagu se 738							
732	Salla	194	19	4	5	3	00	15
734	Salo	022	02	1	2	1	06	02
736	Saltvik	212	21	5	6	3	52	02

Kunta	Seutukunta	Maakunta	Suuralue	Lääni	Kunta-ryhmä	Työssäkäyntialue	TE-keskus
Kommun	Ekonomisk region	Landskap	Storområde	Län	Kommun-grupp	Pendlings-område	TE-central
Municipality	Subregional unit	Region	Major region	Province	Municipal group	Travel-to-work area	TE-Centre
737 Sammatti	012	01	1	1	3	02	01
Sastmola se 484							
738 Sauvo – Sagu	023	02	1	2	3	05	02
739 Savitaipale	092	09	1	1	3	23	06
740 Savonlinna – Nyslott	103	10	3	3	1	26	07
741 Savonranta	103	10	3	3	3	00	07
742 Savukoski	194	19	4	5	3	00	15
743 Seinäjoki	142	14	2	2	1	38	11
Sibbo se 753							
746 Sievi	177	17	4	4	3	00	13
747 Siikainen	044	04	2	2	3	00	03
748 Siikajoki	174	17	4	4	3	46	13
749 Sillinjärvi	112	11	3	3	2	28	08
751 Simo	192	19	4	5	3	50	15
753 Sipoo – Sibbo	201	20	1	1	2	01	01
754 Anjalankoski	081	08	1	1	2	21	06
755 Siuntio – Sjundeå	011	01	1	1	3	01	01
Sjundeå se 755							
758 Sodankylä	197	19	4	5	3	00	15
759 Soini	144	14	2	2	3	00	11
761 Somero	022	02	1	2	3	00	02
762 Sonkajärvi	111	11	3	3	3	29	08
765 Sotkamo	182	18	3	4	3	48	14
766 Sottunga	213	21	5	6	3	52	02
Storkyro se 152							
Storå se 151							
Strömfors se 701							
768 Sulkava	103	10	3	3	3	00	07
771 Sund	212	21	5	6	3	52	02
775 Suomenniemi	092	09	1	1	3	00	06
776 Suomensjärvi	022	02	1	2	3	06	02
777 Suomussalmi	181	18	3	4	3	00	14
778 Suonenjoki	115	11	3	3	2	00	08
781 Sysmä	072	07	1	1	3	00	04
783 Säkylä	041	04	2	2	3	53	03
784 Särkisalo – Finby	022	02	1	2	3	06	02
785 Vaala	182	18	3	4	3	00	14
831 Taipalsaari	092	09	1	1	3	23	06
832 Taivalkoski	178	17	4	4	3	00	13

Kunta	Seutukunta	Maakunta	Suuralue	Lääni	Kunta-ryhmä	Työssä-käyntialue	TE-keskus	
Kommun	Ekonomisk region	Landskap	Storområde	Län	Komm-grupp	Pendlings-område	TE-central	
Municipality	Subregional unit	Region	Major region	Province	Municipal group	Travel-to-work area	TE-Centre	
833	Taivassalo – Tövsala	024	02	1	2	3	05	02
834	Tammela	053	05	1	1	3	15	04
	Tammerfors se 837							
835	Tammisaari – Ekenäs	013	01	1	1	2	03	01
837	Tampere – Tammerfors	064	06	2	2	1	16	05
838	Tarvasjoki	025	02	1	2	3	05	02
	Tavastehus se 109							
	Tavastkyro se 108							
844	Tervo	115	11	3	3	3	28	08
845	Tervola	192	19	4	5	3	00	15
846	Teuva – Östermark	141	14	2	2	3	00	11
848	Tohmajärvi	124	12	3	3	3	32	09
849	Toholampi	161	16	4	2	3	00	12
850	Toivakka	131	13	2	2	3	34	10
	Torneå se 851							
851	Tornio – Torneå	192	19	4	5	1	00	15
	Träskända se 186							
853	Turku – Åbo	023	02	1	2	1	05	02
	Tusby se 858							
854	Pello	193	19	4	5	3	00	15
855	Tuulos	051	05	1	1	3	13	04
857	Tuusniemi	113	11	3	3	3	28	08
858	Tuusula – Tusby	011	01	1	1	1	01	01
859	Tyrnävä	171	17	4	4	3	45	13
	Tövsala se 833							
863	Töysä	144	14	2	2	3	39	11
	Uleåborg se 564							
885	Ullava	161	16	4	2	3	00	12
886	Ulvila – Ulvsby	043	04	2	2	2	08	03
	Ulvsby se 886							
887	Urjala	063	06	2	2	3	00	05
889	Utajärvi	173	17	4	4	3	00	13
890	Utsjoki	197	19	4	5	3	00	15
892	Uurainen	131	13	2	2	3	34	10
893	Uusikaarlepyy – Nykarleby	154	15	2	2	3	00	12
895	Uusikaupunki – Nystad	024	02	1	2	2	00	02
	Vaala ks. 785							
905	Vaasa – Vasa	152	15	2	2	1	41	12

Kunta	Seutukunta	Maakunta	Suuralue	Lääni	Kunta-ryhmä	Työssä-käyntialue	TE-keskus
Kommun	Ekonomisk region	Landskap	Storområde	Län	Kommun-grupp	Pendlings-område	TE-central
Municipality	Subregional unit	Region	Major region	Province	Municipal group	Travel-to-work area	TE-Centre
906 Vahto	023	02	1	2	3	05	02
908 Valkeakoski	063	06	2	2	1	00	05
909 Valkeala	081	08	1	1	2	21	06
911 Valtimo	125	12	3	3	3	33	09
912 Vammala	068	06	2	2	2	19	05
913 Vampula	043	04	2	2	3	11	03
Vanda se 092							
Vantaa ks. 092							
915 Varkaus	114	11	3	3	1	30	08
916 Varpaisjärvi	111	11	3	3	3	00	08
Vasa se 905							
918 Vehmaa	024	02	1	2	3	05	02
920 Velkua	023	02	1	2	3	05	02
921 Vesanto	115	11	3	3	3	00	08
922 Vesilahti	064	06	2	2	3	16	05
923 Västanfjärd	021	02	1	2	3	57	02
924 Veteli – Vetil	161	16	4	2	3	00	12
Vetil se 924							
Vichtis se 927							
925 Vieremä	111	11	3	3	3	29	08
926 Vihanti	174	17	4	4	3	46	13
927 Vihti – Vichtis	012	01	1	1	2	01	01
931 Viitasaari	138	13	2	2	3	00	10
Villmanstrand se 405							
Villnäs se 017							
933 Vilppula	069	06	2	2	3	18	05
934 Vimpeli	146	14	2	2	3	00	11
Virdois se 936							
935 Virolahti	082	08	1	1	3	22	06
936 Virrat – Virdois	069	06	2	2	3	00	05
941 Vårdö	213	21	5	6	3	52	02
942 Vähäkyrö – Lillkyro	151	15	2	2	3	41	12
Västanfjärd ks. 923							
Vörå-Maxmo se 945							
945 Vöyri-Maksamaa – Vörå-Maxmo	152	15	2	2	3	41	12
971 Ylihärmä	145	14	2	2	3	40	11
972 Yli-li	173	17	4	4	3	45	13
973 Ylikiiminki	173	17	4	4	3	45	13

Kunta	Seutukunta	Maakunta	Suuralue	Lääni	Kunta-ryhmä	Työssä-käyntialue	TE-keskus	
Kommun	Ekonomisk region	Landskap	Storområde	Län	Kommun-grupp	Pendlings-område	TE-central	
Municipality	Subregional unit	Region	Major region	Province	Municipal group	Travel-to-work area	TE-Centre	
975	Ylistaro	142	14	2	2	3	38	11
976	Ylitornio – Övertorneå	193	19	4	5	3	00	15
977	Ylivieska	177	17	4	4	2	47	13
978	Ylämaa	092	09	1	1	3	23	06
979	Yläne	025	02	1	2	3	05	02
980	Ylöjärvi	064	06	2	2	1	16	05
981	Ypäjä	053	05	1	1	3	15	04
	Åbo se 853							
988	Äetsä	068	06	2	2	3	19	05
989	Ähtäri – Etseri	144	14	2	2	2	00	11
992	Äänekoski	135	13	2	2	2	35	10
	Östermark se 846							
	Övertorneå se 976							

Taulukko 11. Kunnat suuralueittain, maakunnittain ja seutukunnittain
 Tabell 11. Kommunerna efter storområde, landskap och ekonomisk region
 Table 11. Municipalities by major region, region and subregional unit

Suuralue – Storområde – Major Region		Suuralue – Storområde – Major Region	
Maakunta – Landskap – Region		Maakunta – Landskap – Region	
Seutukunta – Ekonomisk region – Subregional unit		Seutukunta – Ekonomisk region – Subregional unit	
Kunta – Kommun – Municipality		Kunta – Kommun – Municipality	
Manner-Suomi – Fasta Finland – Mainland Finland		585	Pernaja – Pernå
1 Etelä-Suomi – Södra Finland – Southern Finland		701	Ruotsinpyhtää – Strömfors
01 Uusimaa – Nyland – Uusimaa		201	Porvoo – Borgå
011 Helsinki – Helsingfors		018	Askola
049 Espoo – Esbo		504	Myrskylä – Mörskom
091 Helsinki – Helsingfors		638	Porvoo – Borgå
106 Hyvinkää – Hyvinge		616	Pukkila
186 Järvenpää – Träskända		753	Sipoo – Sibbo
235 Kauniainen – Grankulla		02 Varsinais-Suomi – Egentliga Finland – Varsinais-Suomi	
245 Kerava – Kervo		025	Loimaa
257 Kirkkonummi – Kyrkslätt		006	Alastaro
505 Mäntsälä		019	Aura
543 Nurmijärvi		284	Koski Tl
611 Pornainen – Borgnäs		430	Loimaa
755 Siuntio – Sjundeå		480	Marttila
858 Tuusula – Tusby		482	Mellilä
092 Vantaa – Vanda		561	Oripää
012 Lohja – Lojo		636	Pöytyä
223 Karjalohja – Karislojo		838	Tarvasjoki
224 Karkkila – Högfors		979	Yläne
444 Lohja – Lojo		022	Salo
540 Nummi-Pusula		073	Halikko
737 Sammatti		252	Kiikala
927 Vihti – Vichtis		259	Kisko
013 Tammisaari – Ekenäs		308	Kuusjoki
078 Hanko – Hangö		501	Muurla
149 Inkoo – Ingå		586	Pemiö – Bjärnä
220 Karjaa – Karis		587	Pertteli
606 Pohja – Pojo		734	Salo
835 Tammisaari – Ekenäs		761	Somero
20 Itä-Uusimaa – Östra Nyland – Itä-Uusimaa		776	Suomusjärvi
202 Loviisa – Lovisa		784	Särkisalo – Finby
407 Lapinjärvi – Lappträsk		023	Turku – Åbo
424 Liljendal		017	Askainen – Villnäs
434 Loviisa – Lovisa		202	Kaarina – S:t Karins
		419	Lemu

Suuralue – Storområde – Major Region		Suuralue – Storområde – Major Region	
Maakunta – Landskap – Region		Maakunta – Landskap – Region	
Seutukunta – Ekonomisk region – Subregional unit		Seutukunta – Ekonomisk region – Subregional unit	
Kunta – Kommun – Municipality		Kunta – Kommun – Municipality	
423	Lieto – Lundo	109	Hämeenlinna – Tavastehus
481	Masku	165	Janakkala
485	Merimasku	210	Kalvola
503	Mynämäki	401	Lammi
529	Naantali – Nådendal	692	Renko
538	Nousiainen – Nousis	855	Tuulos
577	Paimio – Pemar		
602	Piikkiö – Pikis	052	Riihimäki
680	Raisio – Reso	086	Hausjärvi
704	Rusko	433	Loppi
705	Rymättylä – Rimito	694	Riihimäki
738	Sauvo – Sagu		
853	Turku – Åbo	07 Päijät-Häme – Päijänne-Tavastland – Päijät-Häme	
906	Vahto	072	Heinola
920	Velkua	081	Hartola
024	Vakka-Suomi – Nystadsregionen	111	Heinola
304	Kustavi – Gustavs	781	Sysmä
400	Laitila		
631	Pyhäranta	071	Lahti – Lahtis
833	Taivassalo – Tövsala	015	Artjärvi – Artsjö
895	Uusikaupunki – Nystad	016	Asikkala
918	Vehmaa	098	Hollola
021	Åboland-Turunmaa	283	Hämeenkoski
040	Dragsfjärd	316	Kärkölä
101	Houtskari – Houtskär	398	Lahti – Lahtis
150	Iniö	532	Nastola
243	Kemiö – Kimito	560	Orimattila
279	Korppoo – Korpo	576	Padasjoki
533	Nauvo – Nagu	08 Kymenlaakso – Kymmenedalen – Kymenlaakso	
573	Parainen – Pargas	082	Kotka-Hamina – Kotka-Fredrikshamn
923	Västanfjärd	075	Hamina – Fredrikshamn
05 Kanta-Häme – Egentliga Tavastland – Kanta-Häme		285	Kotka
053	Forssa	489	Miehikkälä
061	Forssa	624	Pyhtää – Pyttis
103	Humppila	935	Virolahti
169	Jokioinen – Jockis		
834	Tammela	081	Kouvola
981	Ypäjä	754	Anjalankoski
051 Hämeenlinna – Tavastehus		044	Elimäki
082	Hattula	142	Iitti
083	Hauho	163	Jaala
		286	Kouvola
		306	Kuusankoski
		909	Valkeala

Suuralue – Storumråde – Major Region

Maakunta – Landskap – Region

Seutukunta – Ekonomisk region – Subregional unit

Kunta – Kommun – Municipality

Suuralue – Storumråde – Major Region

Maakunta – Landskap – Region

Seutukunta – Ekonomisk region – Subregional unit

Kunta – Kommun – Municipality

09 Etelä-Karjala – Södra Karelen – South Karelia

093 Imatra

153 Imatra

580 Parikkala

689 Rautjärvi

700 Ruokolahti

091 Lappeenranta – Villmanstrand

173 Joutseno

405 Lappeenranta – Villmanstrand

092 Länsi-Saimaa – Västra Saimen

416 Lemi

441 Luumäki

739 Savitaipale

775 Suomenniemi

831 Taipalsaari

978 Ylämaa

2 Länsi-Suomi – Västra Finland – Western Finland

04 Satakunta – Satakunta – Satakunta

044 Pohjois-Satakunta – Norra Satakunta

099 Honkajoki

181 Jämijärvi

214 Kankaanpää

230 Karvia

254 Kiikoinen

413 Lavia

747 Siikainen

043 Pori – Björneborg

079 Harjavalta

102 Huittinen

271 Kokemäki – Kumo

442 Luvia

484 Merikarvia – Sastmola

531 Nakkila

537 Noormarkku – Norrmark

608 Pomarkku – Pårmark

609 Pori – Björneborg

886 Ulvila – Ulvsby

913 Vampula

041 Rauma – Raumo

050 Eura

051 Eurajoki – Euraåminne

262 Kiukainen

319 Köyliö – Kjølo

406 Lappi

684 Rauma – Raumo

783 Säskylä

06 Pirkanmaa – Birkaland – Pirkanmaa

063 Etelä-Pirkanmaa – Södra Birkaland

020 Akaa

310 Kymälkoski

887 Urjala

908 Valkeakoski

062 Kaakkois-Pirkanmaa – Sydöstra Birkaland

289 Kuhmalampi

635 Pälkäne

068 Lounais-Pirkanmaa – Sydvästra Birkaland

493 Mouhijärvi

619 Punkalaidun

912 Vammala

988 Äetsä

061 Luoteis-Pirkanmaa – Nordvästra Birkaland

108 Hämeenkyrö – Tavastkyro

143 Ikaalinen – Ikaalis

250 Kihniö

581 Parkano

064 Tampere – Tammerfors

211 Kangasala

418 Lempäälä

536 Nokia

604 Pirkkala – Birkala

837 Tampere – Tammerfors

922 Vesilahti

980 Ylöjärvi

069 Ylä-Pirkanmaa – Övre Birkaland

177 Juupajoki

303 Kuru

506 Mänttä

562 Orivesi

702 Ruovesi

933 Vilppula

936 Virrat – Virdois

Suuralue – Storområde – Major Region
Maakunta – Landskap – Region
 Seutukunta – Ekonomisk region – Subregional unit
 Kunta – Kommun – Municipality

Suuralue – Storområde – Major Region
Maakunta – Landskap – Region
 Seutukunta – Ekonomisk region – Subregional unit
 Kunta – Kommun – Municipality

13 Keski-Suomi – Mellersta Finland – Central Finland

132	Joutsa	
	172	Joutsa
	415	Leivonmäki
	435	Luhanka
131	Jyväskylä	
	077	Hankasalmi
	179	Jyväskylä
	180	Jyväskylän mlk – Jyväskylä lk
	277	Korpilahti
	410	Laukaa
	500	Muurame
	592	Petäjävesi
	850	Toivakka
	892	Urainen
134	Jämsä	
	182	Jämsä
	183	Jämsänkoski
	291	Kuhmoinen
133	Keuruu	
	249	Keuruu
	495	Multia
138	Saarijärvi-Viitasaari	
	216	Kannonkoski
	226	Karstula
	256	Kinnula
	265	Kivijärvi
	312	Kyyjärvi
	601	Pihtipudas
	633	Pylkönmäki
	729	Saarijärvi
	931	Viitasaari
135	Äänekoski	
	275	Konnevesi
	992	Äänekoski

14 Etelä-Pohjanmaa – Södra Österbotten – South Ostrobothnia

143	Eteläiset seinänaapurit	
	164	Jalasjärvi
	301	Kurikka

145 Härmänmaa

004	Alahärmä
233	Kauhava
971	Ylihärmä

146 Järviseutu

005	Alajärvi
052	Evijärvi
281	Kortesjärvi
403	Lappajärvi
934	Vimpeli

144 Kuusiokunnat

010	Alavus
300	Kuortane
414	Lehtimäki
759	Soini
863	Töysä
989	Ähtäri – Etseri

142 Seinäjoki

145	Ilmajoki
408	Lapua – Lappo
544	Nurmo
743	Seinäjoki
975	Ylistaro

141 Suupohja – Sydösterbotten

151	Isojoki – Storå
175	Jurva
218	Karjoki – Bötom
232	Kauhajoki
846	Teuva – Östermark

15 Pohjanmaa – Österbotten – Ostrobothnia**154 Jakobstadsregionen**

288	Kruunupyö – Kronoby
440	Luoto – Larsmo
599	Pedersören kunta – Pedersöre
598	Pietarsaari – Jakobstad
893	Uusikaarlepyy – Nykarleby

151 Kyrönmaa

152	Isokyrö – Storkyro
399	Laihia – Laihela
942	Vähäkyrö – Lillkyro

Suuralue – Storumråde – Major Region

Maakunta – Landskap – Region

Seutukunta – Ekonomisk region – Subregional unit

Kunta – Kommun – Municipality

Suuralue – Storumråde – Major Region

Maakunta – Landskap – Region

Seutukunta – Ekonomisk region – Subregional unit

Kunta – Kommun – Municipality

153 Sydösterbottens kustregion
231 Kaskinen – Kaskö
287 Kristiinankaupunki – Kristinestad
545 Närpiö – Närpes

152 Vaasa – Vasa
280 Korsnäs
475 Maalahti – Malax
499 Mustasaari – Korsholm
559 Oravainen – Oravais
905 Vaasa – Vasa
945 Vöyri-Maksamaa – Vörå-Maxmo

3 Itä-Suomi – Östra Finland – Eastern Finland

10 Etelä-Savo – Södra Savolax – Etelä-Savo

102 Juva
171 Joroinen – Jorois
178 Juva
623 Puumala
681 Rantasalmi

101 Mikkeli – S:t Michel
097 Hirvensalmi
213 Kangasniemi
491 Mikkeli – S:t Michel
507 Mäntyharju
588 Pertunmaa
696 Ristiina

105 Pieksämäki
593 Pieksämäki

103 Savonlinna – Nyslott
046 Enonkoski
090 Heinävesi
246 Kerimäki
618 Punkaharju
740 Savonlinna – Nyslott
741 Savonranta
768 Sulkava

11 Pohjois-Savo – Norra Savolax – Pohjois-Savo

113 Koillis-Savo – Nordöstra Savolax
174 Juankoski
204 Kaavi

534 Nilsiä
687 Rautavaara
857 Tuusniemi

112 Kuopio
227 Karttula
297 Kuopio
476 Maaninka
749 Siilinjärvi

115 Sisä-Savo – Inre Savolax
686 Rautalampi
778 Suonenjoki
844 Tervo
921 Vesanto

114 Varkaus
420 Leppävirta
915 Varkaus

111 Ylä-Savo – Norra Savolax
140 Iisalmi – Idensalmi
239 Keitele
263 Kiuruvesi
402 Lapinlahti
595 Pielavesi
762 Sonkajärvi
916 Varpaisjärvi
925 Vieremä

12 Pohjois-Karjala – Norra Karelen – North Karelia

122 Joensuu
045 Eno
146 Ilomantsi – Ilomants
167 Joensuu
276 Kontiolahti
426 Liperi
309 Outokumpu
607 Polvijärvi
632 Pyhäselkä

124 Keski-Karjala – Mellersta Karelen
248 Kesälahti
260 Kitee
707 Rääkkylä
848 Tohmajärvi

Suuralue – Storområde – Major Region
Maakunta – Landskap – Region
 Seutukunta – Ekonomisk region – Subregional unit
 Kunta – Kommun – Municipality

Suuralue – Storområde – Major Region
Maakunta – Landskap – Region
 Seutukunta – Ekonomisk region – Subregional unit
 Kunta – Kommun – Municipality

125 Pielisen Karjala
 176 Juuka
 422 Lieksa
 541 Nurmes
 911 Valtimo

18 Kainuu – Kajanaland – Kainuu

182 Kajaani – Kajana
 205 Kajaani – Kajana
 578 Paltamo
 697 Ristijärvi
 765 Sotkamo
 785 Vaala

181 Kehys-Kainuu
 105 Hyrynsalmi
 290 Kuhmo
 620 Puolanka
 777 Suomussalmi

4 Pohjois-Suomi – Norra Finland – Northern Finland

**16 Keski-Pohjanmaa – Mellersta Österbotten –
 Central Ostrobothnia**

161 Kaustinen – Kaustby
 074 Halsua
 236 Kaustinen – Kaustby
 421 Lestijärvi
 584 Perho
 849 Toholampi
 885 Ullava
 924 Veteli – Vetil

162 Kokkola – Karleby
 095 Himanka
 217 Kannus
 272 Kokkola – Karleby
 315 Kälviä – Kelviä
 429 Lohtaja – Lochteå

**17 Pohjois-Pohjanmaa – Norra Österbotten –
 North Ostrobothnia**

178 Koillismaa
 305 Kuusamo
 832 Taivalkoski

176 Nivala-Haapajärvi
 069 Haapajärvi
 317 Kårsämäki
 535 Nivala
 626 Pyhäjärvi
 691 Reisjärvi

171 Oulu – Uleåborg
 072 Hailuoto – Karlö
 084 Haukipudas
 244 Kempele
 255 Kiiminki
 425 Liminka – Limingo
 436 Lumijoki
 494 Muhos
 564 Oulu – Uleåborg
 567 Oulunsalo
 859 Tyrnävä

173 Oulunkaari
 139 Ii
 615 Pudasjärvi
 889 Utajärvi
 972 Yli-Ii
 973 Ylikkiiminki

174 Raahe – Brahestad
 625 Pyhäjoki
 678 Raahe – Brahestad
 748 Siikajoki
 926 Vihanti

175 Siikalatva
 071 Haapavesi
 247 Kestilä
 603 Piippola
 617 Pulkki
 630 Pyhäntä
 682 Rantsila

177 Ylivieska
 009 Alavieska
 208 Kalajoki
 483 Merijärvi
 563 Oulainen
 746 Sievi
 977 Ylivieska

Suuralue – Storumråde – Major Region
Maakunta – Landskap – Region
 Seutukunta – Ekonomisk region – Subregional unit
 Kunta – Kommun – Municipality

Suuralue – Storumråde – Major Region
Maakunta – Landskap – Region
 Seutukunta – Ekonomisk region – Subregional unit
 Kunta – Kommun – Municipality

19 Lappi – Lapland – Lapland

- | | |
|-----|--------------------------------|
| 194 | Itä-Lappi – Östra Lappland |
| 320 | Kemijärvi |
| 583 | Pelkosenniemi |
| 614 | Posio |
| 732 | Salla |
| 742 | Savukoski |
| 192 | Kemi-Tornio – Kemi-Torneå |
| 240 | Kemi |
| 241 | Keminmaa |
| 751 | Simo |
| 845 | Tervola |
| 851 | Tornio – Torneå |
| 197 | Pohjois-Lappi – Norra Lappland |
| 148 | Inari – Enare |
| 758 | Sodankylä |
| 890 | Utsjoki |
| 191 | Rovaniemi |
| 683 | Ranua |
| 698 | Rovaniemi |
| 193 | Torniolaakso – Tornedalen |
| 854 | Pello |
| 976 | Ylitornio – Övertorneå |
| 196 | Tunturi-Lappi |
| 047 | Enontekiö – Enontekis |
| 261 | Kittilä |
| 273 | Kolari |
| 498 | Muonio |

Ahvenanmaa – Åland – Åland

5 Ahvenanmaa – Åland – Åland

21 Ahvenanmaa – Åland – Åland

- | | |
|-----|---------------------------|
| 211 | Mariehamns stad |
| 478 | Maarianhamina – Mariehamn |
| 212 | Ålands landsbygd |
| 043 | Eckerö |
| 060 | Finström |
| 065 | Geta |
| 076 | Hammarland |
| 170 | Jomala |
| 417 | Lemland |
| 438 | Lumparland |
| 736 | Saltvik |
| 771 | Sund |
| 213 | Ålands skärgård |
| 035 | Brändö |
| 062 | Föglö |
| 295 | Kumlinge |
| 318 | Kökar |
| 766 | Sottunga |
| 941 | Vårdö |

Taulukko 12. Kunnat maakunnan ja tilastollisen kuntaryhmityksen mukaan
Tabell 12. Kommunerna efter landskap och statistisk kommungruppering
Table 12. Municipalities by region and statistical grouping of municipalities

Maakunta – Landskap – Region Kuntaryhmä – Kommungrupp – <i>Municipal group</i> Kunnat – Kommunerna – <i>Municipalities</i>	Maakunta – Landskap – Region Kuntaryhmä – Kommungrupp – <i>Municipal group</i> Kunnat – Kommunerna – <i>Municipalities</i>
<p>01 Uusimaa – Nyland – Uusimaa</p> <p>Kaupunkimaiset kunnat – Urbana kommuner – <i>Urban municipalities</i></p> <p>049 Espoo – Esbo 078 Hanko – Hangö 091 Helsinki – Helsingfors 106 Hyvinkää – Hyvinge 186 Järvenpää – Träskända 235 Kauniainen – Grankulla 245 Kerava – Kervo 444 Lohja – Lojo 858 Tuusula – Tusby 092 Vantaa – Vanda</p> <p>Taajaan asutut kunnat – Tätortskommuner – <i>Semi-urban municipalities</i></p> <p>220 Karjaa – Karis 224 Karkkila – Högfors 257 Kirkkonummi – Kyrkslätt 505 Mäntsälä 543 Nurmijärvi 835 Tammisaari – Ekenäs 927 Vihti – Vichtis</p> <p>Maaseutumaiset kunnat – Landsbygdskommuner – <i>Rural municipalities</i></p> <p>149 Inkoo – Ingå 223 Karjalohja – Karislojo 540 Nummi-Pusula 606 Pohja – Pojo 611 Pomainen – Borgnäs 737 Sammatti 755 Siuntio – Sjundeå</p> <p>20 Itä-Uusimaa – Östra Nyland – Itä-Uusimaa</p> <p>Kaupunkimaiset kunnat – Urbana kommuner – <i>Urban municipalities</i></p> <p>434 Loviisa – Lovisa 638 Porvoo – Borgå</p>	<p>Taajaan asutut kunnat – Tätortskommuner – <i>Semi-urban municipalities</i></p> <p>753 Sipoo – Sibbo</p> <p>Maaseutumaiset kunnat – Landsbygdskommuner – <i>Rural municipalities</i></p> <p>018 Askola 407 Lapinjärvi – Lapträsk 424 Liljendal 504 Myrskylä – Mörskom 585 Pernaja – Pernå 616 Pukkila 701 Ruotsinpyhtää – Strömfors</p> <p>02 Varsinais-Suomi – Egentliga Finland – Varsinais-Suomi</p> <p>Kaupunkimaiset kunnat – Urbana kommuner – <i>Urban municipalities</i></p> <p>202 Kaarina – S:t Karins 529 Naantali – Nägendal 680 Raisio – Reso 734 Salo 853 Turku – Åbo</p> <p>Taajaan asutut kunnat – Tätortskommuner – <i>Semi-urban municipalities</i></p> <p>073 Halikko 400 Laitila 423 Lieto – Lundo 430 Loimaa 503 Mynämäki 577 Paimio – Pemar 573 Parainen – Pargas 602 Piikkiö – Pikis 895 Uusikaupunki – Nystad</p> <p>Maaseutumaiset kunnat – Landsbygdskommuner – <i>Rural municipalities</i></p> <p>006 Alastaro 017 Askainen – Villnäs 019 Aura 040 Dragsfjärd</p>

Maakunta – Landskap – Region

Kuntaryhmä – Kommungrupp – *Municipal group*
Kunnat – Kommunerna – *Municipalities*

- 101 Houtskari – Houtskär
- 150 Iniö
- 243 Kemiö – Kimito
- 252 Kiikala
- 259 Kisko
- 279 Korppoo – Korpo
- 284 Koski TI
- 304 Kustavi – Gustavs
- 308 Kuusjoki
- 419 Lemu
- 480 Marttila
- 481 Masku
- 482 Mellilä
- 485 Merimasku
- 501 Muurla
- 533 Nauvo – Nagu
- 538 Nousiainen – Nousis
- 561 Oripää
- 586 Perniö – Bjärnä
- 587 Pertteli
- 631 Pyhärinta
- 636 Pöytyä
- 704 Rusko
- 705 Rymättylä – Rimito
- 738 Sauvo – Sagu
- 761 Somero
- 776 Suomensjärvi
- 784 Särkisalo – Finby
- 833 Taivassalo – Tövsala
- 838 Tarvasjoki
- 906 Vahto
- 918 Vehmaa
- 920 Velkua
- 923 Västanfjärd
- 979 Yläne

04 Satakunta – Satakunta – Satakunta

Kaupunkimaiset kunnat – Urbana kommuner –
Urban municipalities

- 079 Harjavalta
- 609 Pori – Björneborg
- 684 Rauma – Raumo

Maakunta – Landskap – Region

Kuntaryhmä – Kommungrupp – *Municipal group*
Kunnat – Kommunerna – *Municipalities*

Taajaan asutut kunnat – Tätortskommuner –
Semi-urban municipalities

- 050 Eura
- 102 Huittinen
- 214 Kankaanpää
- 271 Kokemäki – Kumo
- 531 Nakkila
- 537 Noormarkku – Norrmark
- 886 Ulvila – Ulvsby

Maaseutumaiset kunnat – Landsbygdskommuner –
Rural municipalities

- 051 Eurajoki – Euraåminne
- 099 Honkajoki
- 181 Jämijärvi
- 230 Karvia
- 254 Kiikoinen
- 262 Kiukainen
- 319 Köyliö – Kjølo
- 406 Lappi
- 413 Lavia
- 442 Luvia
- 484 Merikarvia – Sastmola
- 608 Pomarkku – Påmark
- 747 Siikainen
- 783 Säkylä
- 913 Vampula

05 Kanta-Häme – Egentliga Tavastland – Kanta-Häme

Kaupunkimaiset kunnat – Urbana kommuner –
Urban municipalities

- 061 Forssa
- 109 Hämeenlinna – Tavastehus
- 694 Riihimäki

Taajaan asutut kunnat – Tätortskommuner –
Semi-urban municipalities

- 082 Hattula
- 165 Janakkala

Maaseutumaiset kunnat – Landsbygdskommuner –
Rural municipalities

- 083 Hauho
- 086 Hausjärvi
- 103 Humppila
- 169 Jokioinen – Jockis
- 210 Kalvola

Maakunta – Landskap – Region
Kuntaryhmä – Kommungrupp – *Municipal group*
Kunnat – Kommunerna – *Municipalities*

401 Lammi
433 Loppi
692 Renko
834 Tammela
855 Tuulos
981 Ypäjä

06 Pirkanmaa – Birkaland – *Pirkanmaa*

Kaupunkimaiset kunnat – Urbana kommuner –
Urban municipalities

020 Akaa
211 Kangasala
506 Mänttä
536 Nokia
604 Pirkkala – Birkala
837 Tampere – Tammerfors
908 Valkeakoski
980 Ylöjärvi

Taajaan asutut kunnat – Tätortskommuner –
Semi-urban municipalities

108 Hämeenkyrö – Tavastkyro
418 Lempäälä
562 Orivesi
581 Parkano
912 Vammala

Maaseutumaiset kunnat – Landsbygdskommuner –
Rural municipalities

143 Ikaalinen – Ikaalis
177 Juupajoki
250 Kihniö
289 Kuhmalahti
303 Kuru
310 Kylmäkoski
493 Mouhijärvi
619 Punkalaidun
635 Pälkäne
702 Ruovesi
887 Urjala
922 Vesilahti
933 Vilppula
936 Virrat – Virdois
988 Äetsä

Maakunta – Landskap – Region
Kuntaryhmä – Kommungrupp – *Municipal group*
Kunnat – Kommunerna – *Municipalities*

07 Päijät-Häme – Päijänne-Tavastland – *Päijät-Häme*

Kaupunkimaiset kunnat – Urbana kommuner –
Urban municipalities

111 Heinola
398 Lahti – Lahtis

Taajaan asutut kunnat – Tätortskommuner –
Semi-urban municipalities

098 Hollola
532 Nastola
560 Orimattila

Maaseutumaiset kunnat – Landsbygdskommuner –
Rural municipalities

015 Artjärvi – Artsjö
016 Asikkala
081 Hartola
283 Hämeenkoski
316 Kärkölä
576 Padasjoki
781 Sysmä

08 Kymenlaakso – Kymmenedalen – *Kymenlaakso*

Kaupunkimaiset kunnat – Urbana kommuner –
Urban municipalities

075 Hamina – Fredrikshamn
285 Kotka
286 Kouvola
306 Kuusankoski

Taajaan asutut kunnat – Tätortskommuner –
Semi-urban municipalities

754 Anjalankoski
044 Elimäki
909 Valkeala

Maaseutumaiset kunnat – Landsbygdskommuner –
Rural municipalities

142 Iitti
163 Jaala
489 Miehikkälä
624 Pyhtää – Pyttis
935 Virolahti

Maakunta – Landskap – Region Kuntaryhmä – Kommungrupp – <i>Municipal group</i> Kunnat – Kommunerna – <i>Municipalities</i>	Maakunta – Landskap – Region Kuntaryhmä – Kommungrupp – <i>Municipal group</i> Kunnat – Kommunerna – <i>Municipalities</i>
09 Etelä-Karjala – Södra Karelen – South Karelia	681 Rantasalmi
Kaupunkimaiset kunnat – Urbana kommuner – <i>Urban municipalities</i>	696 Ristiina
153 Imatra	741 Savonranta
405 Lappeenranta – Villmanstrand	768 Sulkava
Taajaan asutut kunnat – Tätortskommuner – <i>Semi-urban municipalities</i>	11 Pohjois-Savo – Norra Savolax – Pohjois-Savo
173 Joutseno	Kaupunkimaiset kunnat – Urbana kommuner – <i>Urban municipalities</i>
Maaseutumaiset kunnat – Landsbygdskommuner – <i>Rural municipalities</i>	140 Iisalmi – Idensalmi
416 Lemi	297 Kuopio
441 Luumäki	915 Varkaus
580 Parikkala	Taajaan asutut kunnat – Tätortskommuner – <i>Semi-urban municipalities</i>
689 Rautjärvi	749 Siilinjärvi
700 Ruokolahti	778 Suonenjoki
739 Savitaipale	Maaseutumaiset kunnat – Landsbygdskommuner – <i>Rural municipalities</i>
775 Suomenniemi	174 Juankoski
831 Taipalsaari	204 Kaavi
978 Ylämaa	227 Karttula
10 Etelä-Savo – Södra Savolax – Etelä-Savo	239 Keitele
Kaupunkimaiset kunnat – Urbana kommuner – <i>Urban municipalities</i>	263 Kiuruvesi
491 Mikkeli – S:t Michel	402 Lapinlahti
593 Pieksämäki	420 Leppävirta
740 Savonlinna – Nyslott	476 Maaninka
Taajaan asutut kunnat – Tätortskommuner – <i>Semi-urban municipalities</i>	534 Nilsjä
507 Mäntyharju	595 Pielavesi
Maaseutumaiset kunnat – Landsbygdskommuner – <i>Rural municipalities</i>	686 Rautalampi
046 Enonkoski	687 Rautavaara
090 Heinävesi	762 Sonkajärvi
097 Hirvensalmi	844 Tervo
171 Joroinen – Jorois	857 Tuusniemi
178 Juva	916 Varpaisjärvi
213 Kangasniemi	921 Vesanto
246 Kerimäki	925 Vieremä
588 Pertunmaa	12 Pohjois-Karjala – Norra Karelen – North Karelia
618 Punkaharju	Kaupunkimaiset kunnat – Urbana kommuner – <i>Urban municipalities</i>
623 Puumala	167 Joensuu

Maakunta – Landskap – RegionKuntaryhmä – Kommungrupp – *Municipal group*
Kunnat – Kommunerna – *Municipalities*

Taajaan asutut kunnat – Tätortskommuner –

Semi-urban municipalities

422 Lieksa

541 Nurmes

309 Outokumpu

Maaseutumaiset kunnat – Landsbygdskommuner –

Rural municipalities

045 Eno

146 Ilomantsi – Ilomants

176 Juuka

248 Kesälahti

260 Kitee

276 Kontiolahti

426 Liperi

607 Polvijärvi

632 Pyhäselkä

707 Rääkkylä

848 Tohmajärvi

911 Valtimo

13 Keski-Suomi – Mellersta Finland – Central Finland

Kaupunkimaiset kunnat – Urbana kommuner –

Urban municipalities

179 Jyväskylä

180 Jyväskylän mlk – Jyväskylä lk

Taajaan asutut kunnat – Tätortskommuner –

Semi-urban municipalities

182 Jämsä

183 Jämsänkoski

249 Keuruu

410 Laukaa

500 Muurame

992 Äänekoski

Maaseutumaiset kunnat – Landsbygdskommuner –

Rural municipalities

077 Hankasalmi

172 Joutsa

216 Kannonkoski

226 Karstula

256 Kinnula

265 Kivijärvi

275 Konnevesi

277 Korpilahti

291 Kuhmoinen

Maakunta – Landskap – RegionKuntaryhmä – Kommungrupp – *Municipal group*
Kunnat – Kommunerna – *Municipalities*

312 Kyyjärvi

415 Leivonmäki

435 Luhanka

495 Multia

592 Petäjävesi

601 Pihtipudas

633 Pylkönmäki

729 Saarijärvi

850 Toivakka

892 Uurainen

931 Viitasaari

**14 Etelä-Pohjanmaa – Södra Östernbotten –
South Ostrobothnia**

Kaupunkimaiset kunnat – Urbana kommuner –

Urban municipalities

743 Seinäjoki

Taajaan asutut kunnat – Tätortskommuner –

Semi-urban municipalities

005 Alajärvi

145 Ilmajoki

232 Kauhajoki

233 Kauhava

301 Kurikka

408 Lapua – Lappo

544 Nurmo

989 Ähtäri – Etseri

Maaseutumaiset kunnat – Landsbygdskommuner –

Rural municipalities

004 Alahärmä

010 Alavus

052 Evijärvi

151 Isojoki – Storå

164 Jalasjärvi

175 Jurva

218 Karijoki – Bötom

281 Korttesjärvi

300 Kuortane

403 Lappajärvi

414 Lehtimäki

759 Soini

846 Teuva – Östermark

863 Töysä

934 Vimpeli

Maakunta – Landskap – Region

Kuntaryhmä – Kommungrupp – *Municipal group*

Kunnat – Kommunerna – *Municipalities*

971 Ylihärmä

975 Ylistaro

15 Pohjanmaa – Österbotten – Ostrobothnia

Kaupunkimaiset kunnat – Urbana kommuner –

Urban municipalities

231 Kaskinen – Kaskö

598 Pietarsaari – Jakobstad

905 Vaasa – Vasa

Taajaan asutut kunnat – Tätortskommuner –

Semi-urban municipalities

399 Laihia – Laihela

499 Mustasaari – Korsholm

545 Närpiö – Närpes

Maaseutumaiset kunnat – Landsbygdskommuner –

Rural municipalities

152 Isokyrö – Storkyro

280 Korsnäs

287 Kristiinankaupunki – Kristinestad

288 Kruunupyö – Kronoby

440 Luoto – Larsmo

475 Maalahti – Malax

559 Oravainen – Oravais

599 Pedersören kunta – Pedersöre

893 Uusikaarlepyy – Nykarleby

942 Vähäkyrö – Lillkyro

945 Vöyri-Maksamaa – Vörå-Maxmo

**16 Keski-Pohjanmaa – Mellersta Österbotten –
Central Ostrobothnia**

Kaupunkimaiset kunnat – Urbana kommuner –

Urban municipalities

272 Kokkola – Karleby

Taajaan asutut kunnat – Tätortskommuner –

Semi-urban municipalities

217 Kannus

Maaseutumaiset kunnat – Landsbygdskommuner –

Rural municipalities

074 Halsua

095 Himanka

236 Kaustinen – Kaustby

315 Kälviä – Kelviå

421 Lestijärvi

429 Lohtaja – Lochteå

Maakunta – Landskap – Region

Kuntaryhmä – Kommungrupp – *Municipal group*

Kunnat – Kommunerna – *Municipalities*

584 Perho

849 Toholampi

885 Ullava

924 Veteli – Vetil

**17 Pohjois-Pohjanmaa – Norra Österbotten –
North Ostrobothnia**

Kaupunkimaiset kunnat – Urbana kommuner –

Urban municipalities

084 Haukipudas

244 Kempele

255 Kiiminki

564 Oulu – Uleåborg

567 Oulunsalo

678 Raahe – Brahestad

Taajaan asutut kunnat – Tätortskommuner –

Semi-urban municipalities

069 Haapajärvi

071 Haapavesi

139 Ii

208 Kalajoki

305 Kuusamo

494 Muhos

535 Nivala

563 Oulainen

977 Ylivieska

Maaseutumaiset kunnat – Landsbygdskommuner –

Rural municipalities

009 Alavieska

072 Hailuoto – Karlö

247 Kestilä

317 Kärsämäki

425 Liminka – Limingo

436 Lumijoki

483 Merijärvi

603 Piippola

615 Pudasjärvi

617 Pulkila

625 Pyhäjoki

626 Pyhäjärvi

630 Pyhäntä

682 Rantsila

691 Reisjärvi

746 Sievi

Maakunta – Landskap – RegionKuntaryhmä – Kommungrupp – *Municipal group*
Kunnat – Kommunerna – *Municipalities*748 Siikajoki
832 Taivalkoski
859 Tyrnävä
889 Utajärvi
926 Vihanti
972 Yli-Ii
973 Ylikiminki**18 Kainuu – Kajanaland – Kainuu**Kaupunkimaiset kunnat – Urbana kommuner –
Urban municipalities

205 Kajaani – Kajana

Taajaan asutut kunnat – Tätortskommuner –
Semi-urban municipalities

290 Kuhmo

Maaseutumaiset kunnat – Landsbygdskommuner –
*Rural municipalities*105 Hyrynsalmi
578 Paltamo
620 Puolanka
697 Ristijärvi
765 Sotkamo
777 Suomussalmi
785 Vaala**19 Lappi – Lappland – Lapland**Kaupunkimaiset kunnat – Urbana kommuner –
*Urban municipalities*240 Kemi
698 Rovaniemi
851 Tornio – TorneåTaajaan asutut kunnat – Tätortskommuner –
*Semi-urban municipalities*320 Kemijärvi
241 KeminmaaMaaseutumaiset kunnat – Landsbygdskommuner –
*Rural municipalities*047 Enontekiö – Enontekis
148 Inari – Enare
261 Kittilä
273 Kolari**Maakunta – Landskap – Region**Kuntaryhmä – Kommungrupp – *Municipal group*
Kunnat – Kommunerna – *Municipalities*498 Muonio
583 Pelkosenniemi
854 Pello
614 Posio
683 Ranua
732 Salla
742 Savukoski
751 Simo
758 Sodankylä
845 Tervola
890 Utsjoki
976 Ylitornio – Övertorneå**21 Ahvenanmaa – Åland – Åland**Kaupunkimaiset kunnat – Urbana kommuner –
Urban municipalities

478 Maarianhamina – Mariehamn

Maaseutumaiset kunnat – Landsbygdskommuner –
*Rural municipalities*035 Brändö
043 Eckerö
060 Finström
062 Föglö
065 Geta
076 Hammarland
170 Jomala
295 Kumlinge
318 Kökar
417 Lemland
438 Lumparland
736 Saltvik
766 Sottunga
771 Sund
941 Vårdö

Taulukko 13. Kunnat läänin mukaan
 Tabell 13. Kommunerna efter län
 Table 13. Municipalities by province

Lääni – Län – Province	Lääni – Län – Province
Kunnat – Kommunerna – Municipalities	Kunnat – Kommunerna – Municipalities
1 Etelä-Suomi – Södra Finland – Southern Finland	
754 Anjalankoski	398 Lahti – Lahtis
015 Artjärvi – Artsjö	401 Lammi
016 Asikkala	407 Lapinjärvi – Lappträsk
018 Askola	405 Lappeenranta – Villmanstrand
044 Elimäki	416 Lemi
049 Espoo – Esbo	424 Liljendal
061 Forssa	444 Lohja – Lojo
075 Hamina – Fredrikshamn	433 Loppi
078 Hanko – Hangö	434 Loviisa – Lovisa
081 Hartola	441 Luumäki
082 Hattula	489 Miehikkälä
083 Hauho	504 Myrskylä – Mörskom
086 Hausjärvi	505 Mäntsälä
111 Heinola	532 Nastola
091 Helsinki – Helsingfors	540 Nummi-Pusula
098 Hollola	543 Nurmijärvi
103 Humppila	560 Orimattila
106 Hyvinkää – Hyvinge	576 Padasjoki
283 Hämeenkoski	580 Parikkala
109 Hämeenlinna – Tavastehus	585 Pernaja – Pernå
142 Iitti	606 Pohja – Pojo
153 Imatra	611 Pornainen – Borgnäs
149 Inkoo – Ingå	638 Porvoo – Borgå
163 Jaala	616 Pukkila
165 Janakkala	624 Pyhtää – Pyttis
169 Jokioinen – Jockis	689 Rautjärvi
173 Joutseno	692 Renko
186 Järvenpää – Träskända	694 Riihimäki
210 Kalvola	700 Ruokolahti
220 Karjaa – Karis	701 Ruotsinpyhtää – Strömfors
223 Karjalohja – Karislojo	737 Sammatti
224 Karkkila – Högfors	739 Savitaipale
235 Kauniainen – Grankulla	753 Sipoo – Sibbo
245 Kerava – Kervo	755 Siuntio – Sjundeå
257 Kirkkonummi – Kyrkslätt	775 Suomenniemi
285 Kotka	781 Sysmä
286 Kouvola	831 Taipalsaari
306 Kuusankoski	834 Tammela
316 Kärkölä	835 Tammisaari – Ekenäs
	855 Tuulos

Lääni – Län – Province

Kunnat – Kommunerna – Municipalities

- 858 Tuusula – Tusby
 909 Valkeala
 092 Vantaa – Vanda
 927 Vihti – Vichtis
 935 Virolahti
 978 Ylämaa
 981 Ypäjä

2 Länsi-Suomi – Västra Finland – Western Finland

- 004 Alahärmä
 005 Alajärvi
 006 Alastaro
 010 Alavus
 020 Akaa
 017 Askainen – Villnäs
 019 Aura
 040 Dragsfjärd
 050 Eura
 051 Eurajoki – Euraåminne
 052 Evijärvi
 073 Halikko
 074 Haisua
 077 Hankasalmi
 079 Harjavalta
 095 Himanka
 099 Honkajoki
 101 Houtskari – Houtskär
 102 Huittinen
 108 Hämeenkyrö – Tavastkyro
 143 Ikaalinen – Ikaalis
 145 Ilmajoki
 150 Iniö
 151 Isojoki – Storå
 152 Isokyrö – Storkyro
 164 Jalasjärvi
 172 Joutsa
 175 Jurva
 177 Juupajoki
 179 Jyväskylä
 180 Jyväskylän mlk – Jyväskylä lk
 181 Jämijärvi
 182 Jämsä
 183 Jämsänkoski
 202 Kaarina – S:t Karins

Lääni – Län – Province

Kunnat – Kommunerna – Municipalities

- 211 Kangasala
 214 Kankaanpää
 216 Kannonkoski
 217 Kannus
 218 Karijoki – Bötom
 226 Karstula
 230 Karvia
 231 Kaskinen – Kaskö
 232 Kauhajoki
 233 Kauhava
 236 Kaustinen – Kaustby
 243 Kemiö – Kimito
 249 Keuruu
 250 Kihniö
 252 Kiikala
 254 Kiikoinen
 256 Kinnula
 259 Kisko
 262 Kiukainen
 265 Kivijärvi
 271 Kokemäki – Kumo
 272 Kokkola – Karleby
 275 Konnevesi
 277 Korpilahti
 279 Korppoo – Korpo
 280 Korsnäs
 281 Korttesjärvi
 284 Koski Tl
 287 Kristiinankaupunki – Kristinestad
 288 Kruunupyö – Kronoby
 289 Kuhmalahti
 291 Kuhmoinen
 300 Kuortane
 301 Kurikka
 303 Kuru
 304 Kustavi – Gustavs
 308 Kuusjoki
 310 Kylmäkoski
 312 Kyyjärvi
 315 Kälviä – Kelviä
 319 Köyliö – Kjølo
 399 Laihia – Laihela
 400 Laitila
 403 Lappajärvi

Lääni – Län – Province
Kunnat – Kommunerna – Municipalities

406 Lappi
 408 Lapua – Lappo
 410 Laukaa
 413 Lavia
 414 Lehtimäki
 415 Leivonmäki
 418 Lempäälä
 419 Lemu
 421 Lestijärvi
 423 Lieto – Lundo
 429 Lohtaja – Lochteå
 430 Loimaa
 435 Luhanka
 440 Luoto – Larsmo
 442 Luvia
 475 Maalahti – Malax
 480 Marttila
 481 Masku
 482 Mellilä
 484 Merikarvia – Sastmola
 485 Merimasku
 493 Mouhijärvi
 495 Multia
 499 Mustasaari – Korsholm
 500 Muurame
 501 Muurla
 503 Mynämäki
 506 Mänttä
 529 Naantali – Nådendal
 531 Nakkila
 533 Nauvo – Nagu
 536 Nokia
 537 Noormarkku – Norrmark
 538 Nousiainen – Nousis
 544 Nurmo
 545 Närpiö – Närpes
 559 Oravainen – Oravais
 561 Oripää
 562 Orivesi
 577 Paimio – Pemar
 573 Parainen – Pargas
 581 Parkano
 599 Pedersören kunta – Pedersöre
 584 Perho

Lääni – Län – Province
Kunnat – Kommunerna – Municipalities

586 Perniö – Bjärnä
 587 Pertteli
 592 Petäjävesi
 598 Pietarsaari – Jakobstad
 601 Pihtipudas
 602 Piikkjö – Pikis
 604 Pirkkala – Birkala
 608 Pomarkku – Påmark
 609 Pori – Björneborg
 619 Punkalaidun
 631 Pyhärinta
 633 Pykkönmäki
 635 Pälkäne
 636 Pöytyä
 680 Raisio – Reso
 684 Rauma – Raumo
 702 Ruovesi
 704 Rusko
 705 Rymättylä – Rimito
 729 Saarijärvi
 734 Salo
 738 Sauvo – Sagu
 743 Seinäjoki
 747 Siikainen
 759 Soini
 761 Somero
 776 Suomensjärvi
 783 Säkylä
 784 Särkisalo – Finby
 833 Taivassalo – Tövsala
 837 Tampere – Tammerfors
 838 Tarvasjoki
 846 Teuva – Östermark
 849 Toholampi
 850 Toivakka
 853 Turku – Åbo
 863 Töysä
 885 Ullava
 886 Ulvila – Ulvsby
 887 Urjala
 892 Uurainen
 893 Uusikaarlepyy – Nykarleby
 895 Uusikaupunki – Nystad
 905 Vaasa – Vasa

Lääni – Län – Province

Kunnat – Kommunerna – Municipalities

- 906 Vahto
- 908 Valkeakoski
- 912 Vammala
- 913 Vampula
- 918 Vehmaa
- 920 Velkua
- 922 Vesilahti
- 924 Veteli – Vetil
- 931 Viitasaari
- 933 Vilppula
- 934 Vimpeli
- 936 Virrat – Virdois
- 942 Vähäkyrö – Lillkyro
- 923 Västanfjärd
- 945 Vöyri-Maksamaa – Vörå-Maxmo
- 971 Ylihärmä
- 975 Ylistaro
- 979 Yläne
- 980 Ylöjärvi
- 988 Äetsä
- 989 Ähtäri – Etseri
- 992 Äänekoski

3 Itä-Suomi – Östra Finland – Eastern Finland

- 045 Eno
- 046 Enonkoski
- 090 Heinävesi
- 097 Hirvensalmi
- 140 Iisalmi – Idensalmi
- 146 Ilomantsi – Ilomants
- 167 Joensuu
- 171 Joroinen – Jorois
- 174 Juankoski
- 176 Juuka
- 178 Juva
- 204 Kaavi
- 213 Kangasniemi
- 227 Karttula
- 239 Keitele
- 246 Kerimäki
- 248 Kesälahti
- 260 Kitee
- 263 Kiuruvesi
- 276 Kontiolahti

Lääni – Län – Province

Kunnat – Kommunerna – Municipalities

- 297 Kuopio
- 402 Lapinlahti
- 420 Leppävirta
- 422 Lieksa
- 426 Liperi
- 476 Maaninka
- 491 Mikkeli – S:t Michel
- 507 Mäntyharju
- 534 Nilsiä
- 541 Nurmes
- 309 Outokumpu
- 588 Pertunmaa
- 593 Pieksämäki
- 595 Pielavesi
- 607 Polvijärvi
- 618 Punkaharju
- 623 Puumala
- 632 Pyhäselkä
- 681 Rantasalmi
- 686 Rautalampi
- 687 Rautavaara
- 696 Ristiina
- 707 Rääkkylä
- 740 Savonlinna – Nyslott
- 741 Savonranta
- 749 Siilinjärvi
- 762 Sonkajärvi
- 768 Sulkava
- 778 Suonenjoki
- 844 Tervo
- 848 Tohmajärvi
- 857 Tuusniemi
- 911 Valtimo
- 915 Varkaus
- 916 Varpaisjärvi
- 921 Vesanto
- 925 Vieremä

4 Oulu – Uleåborg – Oulu

- 009 Alavieska
- 069 Haapajärvi
- 071 Haapavesi
- 072 Hailuoto – Karlö
- 084 Haukipudas

Lääni – Län – Province

Kunnat – Kommunerna – Municipalities

- 105 Hyrynsalmi
- 139 Ii
- 205 Kajaani – Kajana
- 208 Kalajoki
- 244 Kempele
- 247 Kestilä
- 255 Kiiminki
- 290 Kuhmo
- 305 Kuusamo
- 317 Kärsämäki
- 425 Liminka – Limingo
- 436 Lumijoki
- 483 Merijärvi
- 494 Muhos
- 535 Nivala
- 563 Oulainen
- 564 Oulu – Uleåborg
- 567 Oulunsalo
- 578 Paltamo
- 603 Piippola
- 615 Pudasjärvi
- 617 Pulkkila
- 620 Puolanka
- 625 Pyhäjoki
- 626 Pyhäjärvi
- 630 Pyhäntä
- 678 Raabe – Brahestad
- 682 Rantsila
- 691 Reisjärvi
- 697 Ristijärvi
- 746 Sievi
- 748 Siikajoki
- 765 Sotkamo
- 777 Suomussalmi
- 832 Taivalkoski
- 859 Tyrnävä
- 889 Utajärvi
- 785 Vaala
- 926 Vihanti
- 972 Yli-Ii
- 973 Ylikiminki
- 977 Ylivieska

Lääni – Län – Province

Kunnat – Kommunerna – Municipalities

5 Lappi – Lapland – Lapland

- 047 Enontekiö – Enontekis
- 148 Inari – Enare
- 240 Kemi
- 320 Kemijärvi
- 241 Keminmaa
- 261 Kittilä
- 273 Kolari
- 498 Muonio
- 583 Pelkosenniemi
- 854 Pello
- 614 Posio
- 683 Ranua
- 698 Rovaniemi
- 732 Salla
- 742 Savukoski
- 751 Simo
- 758 Sodankylä
- 845 Tervola
- 851 Tornio – Torneå
- 890 Utsjoki
- 976 Ylitornio – Övertorneå

6 Ahvenanmaa – Åland – Åland

- 035 Brändö
- 043 Eckerö
- 060 Finström
- 062 Föglö
- 065 Geta
- 076 Hammarland
- 170 Jomala
- 295 Kumlinge
- 318 Kökar
- 417 Lemland
- 438 Lumparland
- 478 Maarianhamina – Mariehamn
- 736 Saltvik
- 766 Sottunga
- 771 Sund
- 941 Vårdö

Liite 1. Lakkautetut kunnat aakkosjärjestyksessä
Bilaga 1. Upplösta kommuner i alfabetisk ordning
Appendix 1. Abolished municipalities in alphabetical order

Lakkautettu kunta Upplöst kommun Abolished municipality	Ajankohta Tidpunkt Point in time	Liitoskunta / Liitoskunnat Inkorporerad i kommun / kommuner Annexed municipality / municipalities
001 Ahlainen	1.1.1972	609 Pori – Björneborg
002 Aitolahti	1.1.1966	837 Tampere – Tammerfors
003 Akaa	1.1.1946	310 Kymäkoski 788 Sääksmäki 864 Toijala 928 Viiala
007 Alatornio – Nedertorneå	1.1.1973	851 Tornio – Torneå
008 Alaveteli – Nedervetil	1.1.1969	288 Kruunupyö – Kronoby
011 Angelniemi	1.1.1967	073 Halikko
012 Anjala	1.1.1975	754 Anjalankoski
013 Antrea	19.9.1944	Luovutetulla alueella
014 Anttola	1.1.2001	491 Mikkeli
032 Bergö	1.1.1973	475 Maalahti – Malax
033 Björköby	1.1.1973	499 Mustasaari – Korsholm
034 Bromarv	1.1.1977	078 Hanko – Hangö 842 Tenhola – Tenala
039 Degerby	1.1.1946	149 Inkoo – Ingå
048 Eräjärvi	1.1.1973	562 Orivesi
068 Haaga – Haga	1.1.1946	091 Helsinki – Helsingfors
070 Haapasaari – Aspö	1.1.1974	285 Kotka
080 Harlu	19.9.1944	Luovutetulla alueella
085 Haukivuori	1.1.2007	491 Mikkeli – S:t Michel
087 Heinjoki	19.9.1944	Luovutetulla alueella
088 Heinola	1.1.1997	111 Heinola
089 Heinolan mlk – Heinola lk	1.1.1997	111 Heinola
093 Hiitola	19.9.1944	Luovutetulla alueella
094 Hiittinen – Hitis	1.1.1969	040 Dragsfjärd
096 Hinnerjoki	1.1.1970	050 Eura
100 Honkilahti	1.1.1970	050 Eura
104 Huopalahti – Hoplaks	1.1.1946	091 Helsinki – Helsingfors
107 Hyvinkään mlk – Hyvinge lk	1.1.1969	106 Hyvinkää – Hyvinge
110 Hämeenlinnan mlk – Tavastehus lk	1.1.1948	109 Hämeenlinna – Tavastehus
141 Iisalmen mlk – Idensalmi lk	1.1.1970	140 Iisalmi – Idensalmi
144 Ikaalinen	1.1.1972	143 Ikaalinen – Ikaalis
147 Impilahti	19.9.1944	Luovutetulla alueella

Lakkautettu kunta Upplöst kommun Abolished municipality	Ajankohta Tidpunkt Point in time	Liitoskunta / Liitoskunnat Inkorporerad i kommun / kommuner Annexed municipality / municipalities
162 Jaakkima	19.9.1944	Luovutetulla alueella
166 Jepua – Jeppo	1.1.1975	893 Uusikaarlepyy – Nykarleby
168 Johannes	19.9.1944	Luovutetulla alueella
184 Jäppilä	1.1.2004	640 Pieksänmaa
185 Jääski	1.1.1948	153 Imatra 173 Joutseno 700 Ruokolahti Osa kunnasta luovutetulla alueella
203 Kaarlela – Karleby	1.1.1977	272 Kokkola – Karleby 315 Kälviä – Kelviä
206 Kajaanin mlk – Kajana lk	1.1.1977	205 Kajaani – Kajana
207 Kaksikerta	1.1.1968	853 Turku – Åbo
209 Kalanti	1.1.1993	895 Uusikaupunki – Nystad
212 Kangaslampi	1.1.2005	915 Varkaus
215 Kanneljärvi	19.9.1944	Luovutetulla alueella
201 Karhula	1.1.1977	285 Kotka
219 Karinainen	1.1.2005	636 Pöytyä
221 Karjaan mlk – Karis lk	1.1.1969	220 Karjaa – Karis
222 Karjala	1.1.1977	503 Mynämäki
225 Karkku	1.1.1973	912 Vammala
228 Karuna	1.1.1969	738 Sauvo – Sagu
229 Karunki	1.1.1973	851 Tornio – Torneå
234 Kaukola	19.9.1944	Luovutetulla alueella
237 Kauvatsa	1.1.1969	271 Kokemäki – Kumo
238 Keikyä	1.1.1981	988 Äetsä
242 Kemijärven mlk – Kemijärvi lk	1.1.1973	320 Kemijärvi
251 Kiihtelysvaara	1.1.2005	167 Joensuu
253 Kiikka	1.1.1981	988 Äetsä
258 Kirvu	19.9.1944	Luovutetulla alueella
264 Kivennapa	19.9.1944	Luovutetulla alueella
266 Kodisjoki	1.1.2007	684 Rauma – Raumo
267 Kojjärvi	1.1.1969	061 Forssa 887 Urjala
268 Koivisto	19.9.1944	Luovutetulla alueella
269 Koiviston mlk – Koivisto lk	19.9.1944	Luovutetulla alueella
270 Koivulahti – Kvevlax	1.1.1973	499 Mustasaari – Korsholm
274 Konginkangas	1.1.1993	992 Äänekoski
278 Korpiselkä	1.1.1946	856 Tuupovaara Osa kunnasta luovutetulla alueella
282 Koskenpää	1.1.1969	183 Jämsänkoski
292 Kuivaniemi	1.1.2007	139 Ii

Lakkautettu kunta Upplöst kommun Abolished municipality	Ajankohta Tidpunkt Point in time	Liitoskunna / Liitoskunnat Inkorporerad i kommun / kommuner Annexed municipality / municipalities
293 Kullaa	1.1.2005	886 Ulvila – Ulvsby
294 Kulosaaren huvilakaupunki – Brändö villastad	1.1.1946	091 Helsinki – Helsingfors
296 Kuolemajärvi	19.9.1944	Luovutetulla alueella
298 Kuopion mlk – Kuopio lk	1.1.1969	297 Kuopio
		749 Siilinjärvi
299 Kuorevesi	1.1.2001	182 Jämsä
302 Kurkijoki	19.9.1944	Luovutetulla alueella
307 Kuusisto – Kustö	1.1.1946	202 Kaarina – S:t Karins
311 Kymi – Kymmene	1.1.1977	285 Kotka
321 Kyyrölä	1.1.1934	497 Muolaa
314 Käkisalmen mlk – Kexholms lk	19.9.1944	Luovutetulla alueella
313 Käkisalmi – Kexholm	19.9.1944	Luovutetulla alueella
397 Lahdenpohja	19.9.1944	Luovutetulla alueella
404 Lappee	1.1.1967	405 Lappeenranta – Villmanstrand
409 Lapväärtti – Lappfjärd	1.1.1973	287 Kristiinankaupunki – Kristinestad
411 Lauritsala	1.1.1967	405 Lappeenranta – Villmanstrand
412 Lavansaari	19.9.1944	Luovutetulla alueella
427 Lohja – Lojo	1.1.1997	444 Lohja – Lojo
428 Lohjan kunta – Lojo kommun	1.1.1997	444 Lohja – Lojo
431 Loimaan kunta – Loimaa kommun	1.1.2005	430 Loimaa
432 Lokalhti	1.1.1981	895 Uusikaupunki – Nystad
437 Lumivaara	19.9.1944	Luovutetulla alueella
439 Luopioinen	1.1.2007	635 Pälkäne
443 Längelmäki	1.1.2007	182 Jämsä
		562 Orivesi
477 Maaria – S:t Marie	1.1.1967	853 Turku – Åbo
479 Maksamaa – Maxmo	1.1.2007	945 Vöyri-Maksamaa – Vörå-Maxmo
486 Messukylä	1.1.1947	837 Tampere – Tammerfors
487 Metsämaa	1.1.1976	431 Loimaan kunta – Loimaa kommun
488 Metsäpirtti	19.9.1944	Luovutetulla alueella
490 Mietoinen	1.1.2007	503 Mynämäki
492 Mikkelin mlk – S:t Michels lk	1.1.2001	491 Mikkeli
496 Munsala	1.1.1975	893 Uusikaarlepyy – Nykarleby
497 Muolaa	19.9.1944	Luovutetulla alueella
502 Muuruvesi	1.1.1971	174 Juankoski
530 Naantalin mlk – Nådendals lk	1.1.1964	529 Naantali – Nådental
539 Nuijamaa	1.1.1989	405 Lappeenranta – Villmanstrand
540 Nummi	1.1.1981	540 Nummi-Pusula
542 Nurmeksen mlk – Nurmes lk	1.1.1973	541 Nurmes
565 Oulujoki	1.1.1965	084 Haukipudas
		244 Kempele

Lakkautettu kunta Upplöst kommun Abolished municipality	Ajankohta Tidpunkt Point in time	Liitoskunta / Liitoskunnat Inkorporerad i kommun / kommuner Annexed municipality / municipalities
		255 Kiiminki
		564 Oulu – Uleåborg
		567 Oulunsalo
		859 Tyrnävä
		889 Utajärvi
		973 Ylikiiminki
566 Oulunkylä – Äggelby	1.1.1946	091 Helsinki – Helsingfors
574 Paattinen	1.1.1973	853 Turku – Åbo
575 Paavola	1.1.1973	708 Ruukki
579 Paraisten mlk – Pargas lk	1.1.1967	573 Parainen – Pargas
582 Pattijoki	1.1.2003	678 Raahe – Brahestad
589 Peräseinäjoki	1.1.2005	743 Seinäjoki
590 Petolahti – Petalax	1.1.1973	475 Maalahti – Malax
591 Petsamo	19.9.1944	Luovutetulla alueella
594 Pieksämäen mlk – Pieksämäki lk	1.1.2004	640 Pieksänmaa
640 Pieksänmaa	1.1.2007	593 Pieksämäki
596 Pielisensuu	1.1.1954	167 Joensuu
597 Pielisjärvi	1.1.1973	422 Lieksa
600 Pihlajavesi	1.1.1969	249 Keuruu
994 Pirkkala	1.1.1922	536 Nokia
		604 Pirkkala – Birkala
605 Pirttikylä – Pörtom	1.1.1973	545 Närpiö – Närpes
637 Pohjaslahti	1.1.1973	933 Vilppula
		936 Virrat – Virdois
610 Porin mlk – Björneborgs lk	1.1.1967	609 Pori – Björneborg
612 Porvoo – Borgå	1.1.1997	638 Porvoo – Borgå
613 Porvoon mlk – Borgå lk	1.1.1997	638 Porvoo – Borgå
621 Purmo	1.1.1977	599 Pedersören kunta – Pedersöre
622 Pusula	1.1.1981	540 Nummi-Pusula
627 Pyhäjärvi Ul – Pyhäjärvi Nyl I	1.1.1969	224 Karkkila – Högfors
628 Pyhäjärvi Vl – Pyhäjärvi Vib I	19.9.1944	Luovutetulla alueella
629 Pyhämaa	1.1.1974	895 Uusikaupunki – Nystad
634 Pälkjärvi	1.1.1946	848 Tohmajärvi
679 Raippaluoto – Replot	1.1.1973	499 Mustasaari – Korsholm
685 Rauman mlk – Raumo lk	1.1.1993	684 Rauma – Raumo
688 Rautio	1.1.1973	208 Kalajoki
690 Rautu	19.9.1944	Luovutetulla alueella
693 Revonlahti – Revolax	1.1.1973	708 Ruukki
695 Riistavesi	1.1.1973	297 Kuopio
699 Rovaniemen mlk – Rovaniemi lk	1.1.2006	698 Rovaniemi
703 Ruskeala	19.9.1944	Luovutetulla alueella

Lakkautettu kunta Upplöst kommun Abolished municipality		Ajankohta Tidpunkt Point in time	Liitoskunta / Liitoskunnat Inkorporerad i kommun / kommuner Annexed municipality / municipalities	
708	Ruukki	1.1.2007	748	Siikajoki
706	Räisälä	19.9.1944		Luovutetulla alueella
728	Saari	1.1.2005	580	Panikkala
730	Sahalahti	1.1.2005	211	Kangasala
731	Sakkola	19.9.1944		Luovutetulla alueella
733	Salmi	19.9.1944		Luovutetulla alueella
735	Saloinen	1.1.1973	678	Raahe – Brahestad
744	Seinäjoen mlk – Seinäjoki lk	1.1.1959	743	Seinäjoki
745	Seiskari	19.9.1944		Luovutetulla alueella
750	Siippy – Sideby	1.1.1973	287	Kristiinakaupunki – Kristinestad
752	Simpele	1.1.1973	689	Rautjärvi
756	Snappertuna	1.1.1977	220	Karjaa – Karis
			835	Tammisaari – Ekenäs
757	Soanlahti	19.9.1944		Luovutetulla alueella
760	Somerniemi	1.1.1977	761	Somero
763	Sortavala	19.9.1944		Luovutetulla alueella
764	Sortavalan mlk – Sortavala lk	19.9.1944		Luovutetulla alueella
767	Suistamo	19.9.1944		Luovutetulla alueella
769	Sulva – Solf	1.1.1973	499	Mustasaari – Korsholm
			905	Vaasa – Vasa
770	Sumiainen	1.1.2007	992	Äänekoski
772	Suodenniemi	1.1.2007	912	Vammala
773	Suojärvi	19.9.1944		Luovutetulla alueella
774	Suolahti	1.1.2007	992	Äänekoski
779	Suoniemi	1.1.1973	536	Nokia
780	Suursaari	19.9.1944		Luovutetulla alueella
782	Säkkijärvi	1.1.1946	489	Miehikkälä
			978	Ylämaa
				Osa kunnasta luovutetulla alueella
786	Säyneinen	1.1.1971	174	Juankoski
787	Säynätsalo	1.1.1993	179	Jyväskylä
788	Sääksmäki	1.1.1973	908	Valkeakoski
789	Sääminki	1.1.1973	618	Punkaharju
			740	Savonlinna – Nyslott
836	Tammisaaren mlk – Ekenäs lk	1.1.1977	078	Hanko – Hangö
			835	Tammisaari – Ekenäs
839	Teerijärvi – Terjärv	1.1.1969	288	Kruunupy – Kronoby
840	Teisko	1.1.1972	837	Tampere – Tammerfors
841	Temmes	1.1.2001	859	Tyrnävä
842	Tenhola – Tenala	1.1.1993	835	Tammisaari – Ekenäs
843	Terijoki	19.9.1944		Luovutetulla alueella

Lakkautettu kunta Upplöst kommun Abolished municipality		Ajankohta Tidpunkt Point in time	Liitoskunta / Liitoskunnat Inkorporerad i kommun / kommuner Annexed municipality / municipalities	
847	Tiukka – Tjock	1.1.1973	287	Kristiinankaupunki – Kristinestad
864	Toijala	1.1.2007	020	Akaa
852	Tottijärvi	1.1.1976	536	Nokia
856	Tuupovaara	1.1.2005	167	Joensuu
860	Tyrväntö	1.1.1971	082	Hattula
861	Tyrvää	1.1.1973	912	Vammala
862	Tytärsaari	19.9.1944		Luovutetulla alueella
888	Uskela	1.1.1967	734	Salo
894	Uudenkaarlepyyn mlk – Nykarleby lk	1.1.1975	893	Uusikaarlepyy – Nykarleby
896	Uudenkaupungin mlk – Nystads lk	1.1.1969	895	Uusikaupunki – Nystad
891	Uukuniemi	1.1.2005	580	Parikkala
897	Uusikirkko	19.9.1944		Luovutetulla alueella
907	Vahviala	1.1.1946	404	Lappee
			978	Ylämaa
				Osa kunnasta luovutetulla alueella
910	Valkjärvi	19.9.1944		Luovutetulla alueella
914	Vanaja	1.1.1967	082	Hattula
			109	Hämeenlinna – Tavastehus
			165	Janakkala
			692	Renko
917	Vehkalahti – Veckelax	1.1.2003	075	Hamina – Fredrikshamn
919	Vehmersalmi	1.1.2005	297	Kuopio
928	Viiiala	1.1.2007	020	Akaa
929	Viipuri – Viborg	19.9.1944		Luovutetulla alueella
930	Viipurin mlk – Viborgs lk	19.9.1944		Luovutetulla alueella
932	Viljakkala	1.1.2007	980	Ylöjärvi
937	Virtasalmi	1.1.2004	640	Pieksänmaa
938	Vuoksela	19.9.1944		Luovutetulla alueella
939	Vuoksenranta	19.9.1944		Luovutetulla alueella
940	Vuolijoki	1.1.2007	205	Kajaani
943	Värtsilä	1.1.2005	848	Tohmajärvi
944	Vöyri	1.1.2007	945	Vöyri-Maksamaa – Vörå-Maxmo
974	Ylimarkku – Övermark	1.1.1973	545	Närpiö – Närpes
990	Ähtävä – Esse	1.1.1977	599	Pedersören kunta – Pedersöre
991	Äyräpää	19.9.1944		Luovutetulla alueella
993	Äänekosken mlk – Äänekoski lk	1.1.1969	992	Äänekoski
997	Öja	1.1.1969	203	Kaarlela – Karleby

Liite 2. Lakkautetut kunnat lakkauttamisjärjestyksessä
 Bilaga 2. Upplösta kommuner i den ordning de upplösts
 Appendix 2. Abolished municipalities in order of abolition

Lakkautettu kunta Upplöst kommun Abolished municipality	Ajankohta Tidpunkt Point in time	Liitoskunta / Liitoskunnat Inkorporerad i kommun / kommuner Annexed municipality / municipalities
994 Pirkkala	1.1.1922	536 Nokia 604 Pirkkala – Birkala
321 Kyyrölä	1.1.1934	497 Muolaa
013 Antrea	19.9.1944	Luovutetulla alueella
080 Harlu	19.9.1944	Luovutetulla alueella
087 Heinjoki	19.9.1944	Luovutetulla alueella
093 Hiitola	19.9.1944	Luovutetulla alueella
147 Impilahti	19.9.1944	Luovutetulla alueella
162 Jaakkima	19.9.1944	Luovutetulla alueella
168 Johannes	19.9.1944	Luovutetulla alueella
215 Kanneljärvi	19.9.1944	Luovutetulla alueella
234 Kaukola	19.9.1944	Luovutetulla alueella
258 Kirvu	19.9.1944	Luovutetulla alueella
264 Kivennapa	19.9.1944	Luovutetulla alueella
268 Koivisto	19.9.1944	Luovutetulla alueella
269 Koiviston mlk – Koivisto lk	19.9.1944	Luovutetulla alueella
296 Kuolemajärvi	19.9.1944	Luovutetulla alueella
302 Kurkijoki	19.9.1944	Luovutetulla alueella
313 Käkisalmi – Kexholm	19.9.1944	Luovutetulla alueella
314 Käkisalmen mlk – Kexholms lk	19.9.1944	Luovutetulla alueella
397 Lahdenpohja	19.9.1944	Luovutetulla alueella
412 Lavansaari	19.9.1944	Luovutetulla alueella
437 Lumivaara	19.9.1944	Luovutetulla alueella
488 Metsäpirtti	19.9.1944	Luovutetulla alueella
497 Muolaa	19.9.1944	Luovutetulla alueella
591 Petsamo	19.9.1944	Luovutetulla alueella
628 Pyhäjärvi VI – Pyhäjärvi Vib I	19.9.1944	Luovutetulla alueella
690 Rautu	19.9.1944	Luovutetulla alueella
703 Ruskeala	19.9.1944	Luovutetulla alueella
706 Räisälä	19.9.1944	Luovutetulla alueella
731 Sakkola	19.9.1944	Luovutetulla alueella
733 Salmi	19.9.1944	Luovutetulla alueella
745 Seiskari	19.9.1944	Luovutetulla alueella
757 Soanlahti	19.9.1944	Luovutetulla alueella
763 Sortavala	19.9.1944	Luovutetulla alueella
764 Sortavalan mlk – Sortavala lk	19.9.1944	Luovutetulla alueella

Lakkautettu kunta Upplöst kommun Abolished municipality	Ajankohta Tidpunkt Point in time	Liitoskunta / Liitoskunnat Inkorporerad i kommun / kommuner Annexed municipality / municipalities
767 Suistamo	19.9.1944	Luovutetulla alueella
773 Suojärvi	19.9.1944	Luovutetulla alueella
780 Suursaari	19.9.1944	Luovutetulla alueella
843 Terijoki	19.9.1944	Luovutetulla alueella
862 Tytärsaari	19.9.1944	Luovutetulla alueella
897 Uusikirkko	19.9.1944	Luovutetulla alueella
910 Valkjärvi	19.9.1944	Luovutetulla alueella
929 Viipuri – Viborg	19.9.1944	Luovutetulla alueella
930 Viipurin mlk – Viborgs lk	19.9.1944	Luovutetulla alueella
938 Vuoksela	19.9.1944	Luovutetulla alueella
939 Vuoksenranta	19.9.1944	Luovutetulla alueella
991 Äyräpää	19.9.1944	Luovutetulla alueella
003 Akaa	1.1.1946	310 Kylmäkoski 788 Sääksmäki 864 Toijala 928 Viiala
039 Degerby	1.1.1946	149 Inkoo – Ingå
068 Haaga – Haga	1.1.1946	091 Helsinki – Helsingfors
104 Huopalahti – Hoplaks	1.1.1946	091 Helsinki – Helsingfors
278 Korpiselkä	1.1.1946	856 Tuupovaara Osa kunnasta luovutetulla alueella
294 Kulosaaren huvilakaupunki – Brändö villastad	1.1.1946	091 Helsinki – Helsingfors
307 Kuusisto – Kustö	1.1.1946	202 Kaarina – S:t Karins
566 Oulunkylä – Äggelby	1.1.1946	091 Helsinki – Helsingfors
634 Pälkjärvi	1.1.1946	848 Tohmajärvi
782 Säkkijärvi	1.1.1946	489 Miehikkälä 978 Ylämaa Osa kunnasta luovutetulla alueella
907 Vahviala	1.1.1946	404 Lappee 978 Ylämaa Osa kunnasta luovutetulla alueella
486 Messukylä	1.1.1947	837 Tampere – Tammerfors
110 Hämeenlinnan mlk – Tavastehus lk	1.1.1948	109 Hämeenlinna – Tavastehus
185 Jääski	1.1.1948	153 Imatra 173 Joutseno 700 Ruokolahti Osa kunnasta luovutetulla alueella
596 Pielisensuu	1.1.1954	167 Joensuu
744 Seinäjoen mlk – Seinäjoki lk	1.1.1959	743 Seinäjoki
530 Naantalin mlk – Nådendals lk	1.1.1964	529 Naantali – Nådental

Lakkautettu kunta Upplöst kommun Abolished municipality	Ajankohta Tidpunkt Point in time	Litioskunta / Litioskunnat Inkorporerad i kommun / kommuner Annexed municipality / municipalities
565 Oulujoki	1.1.1965	084 Haukipudas 244 Kempele 255 Kiiminki 564 Oulu – Uleåborg 567 Oulunsalo 859 Tynävä 889 Utajärvi 973 Ylikiiminki
002 Aitolaiti	1.1.1966	837 Tampere – Tammerfors
011 Angelniemi	1.1.1967	073 Halikko
404 Lappee	1.1.1967	405 Lappeenranta – Villmanstrand
411 Lauritsala	1.1.1967	405 Lappeenranta – Villmanstrand
477 Maaria – S:t Marie	1.1.1967	853 Turku – Åbo
579 Paraisten mlk – Pargas lk	1.1.1967	573 Parainen – Pargas
610 Porin mlk – Björneborgs lk	1.1.1967	609 Pori – Björneborg
888 Uskela	1.1.1967	734 Salo
914 Vanaja	1.1.1967	082 Hattula 109 Hämeenlinna – Tavastehus 165 Janakkala 692 Renko
207 Kaksikerta	1.1.1968	853 Turku – Åbo
008 Alaveteli – Nedervetil	1.1.1969	288 Kruunupyö – Kronoby
094 Hiittinen – Hitis	1.1.1969	040 Dragsfjärd
107 Hyvinkään mlk – Hyvinge lk	1.1.1969	106 Hyvinkää – Hyvinge
221 Karjaan mlk – Karis lk	1.1.1969	220 Karjaa – Karis
228 Karuna	1.1.1969	738 Sauvo – Sagu
237 Kauvatsa	1.1.1969	271 Kokemäki – Kumo
267 Kojjärvi	1.1.1969	061 Forssa 887 Urjala
282 Koskenpää	1.1.1969	183 Jämsänkoski
298 Kuopion mlk – Kuopio lk	1.1.1969	297 Kuopio 749 Siilinjärvi
600 Pihlajavesi	1.1.1969	249 Keuruu
627 Pyhäjärvi Ul – Pyhäjärvi Nyl I	1.1.1969	224 Karkkila – Högfors
839 Teerijärvi – Terjärv	1.1.1969	288 Kruunupyö – Kronoby
896 Uudenkaupungin mlk – Nystads lk	1.1.1969	895 Uusikaupunki – Nystad
993 Äänekosken mlk – Äänekoski lk	1.1.1969	992 Äänekoski
997 Öja	1.1.1969	203 Kaarlela – Karleby
096 Hinnerjoki	1.1.1970	050 Eura
100 Honkilahti	1.1.1970	050 Eura
141 Iisalmen mlk – Idensalmi lk	1.1.1970	140 Iisalmi – Idensalmi

Lakkautettu kunta Upplöst kommun Abolished municipality	Ajankohta Tidpunkt Point in time	Liitoskunta / Liitoskunnat Inkorporerad i kommun / kommuner Annexed municipality / municipalities
502 Muuruvesi	1.1.1971	174 Juankoski
786 Säyneinen	1.1.1971	174 Juankoski
860 Tyrvää	1.1.1971	082 Hattula
001 Ahlainen	1.1.1972	609 Pori – Björneborg
144 Ikaalinen	1.1.1972	143 Ikaalinen – Ikaalis
840 Teisko	1.1.1972	837 Tampere – Tammerfors
007 Alatornio – Nedertorneå	1.1.1973	851 Tornio – Torneå
032 Bergö	1.1.1973	475 Maalahti – Malax
033 Björköby	1.1.1973	499 Mustasaari – Korsholm
048 Eräjärvi	1.1.1973	562 Orivesi
225 Karkku	1.1.1973	912 Vammala
229 Karunki	1.1.1973	851 Tornio – Torneå
242 Kemijärven mlk – Kemijärvi lk	1.1.1973	320 Kemijärvi
270 Koivulahti – Kvevlax	1.1.1973	499 Mustasaari – Korsholm
409 Lapväärtti – Lappfjärd	1.1.1973	287 Kristiinankaupunki – Kristinestad
542 Nurmeksen mlk – Nurmes lk	1.1.1973	541 Nurmes
574 Paattinen	1.1.1973	853 Turku – Åbo
575 Paavola	1.1.1973	708 Ruukki
590 Petolahti – Petalax	1.1.1973	475 Maalahti – Malax
597 Pielisjärvi	1.1.1973	422 Lieksa
605 Pirttikylä – Pörtom	1.1.1973	545 Närpiö – Närpes
637 Pohjaslahti	1.1.1973	933 Vilppula
		936 Virrat – Virdois
679 Raippaluoto – Replot	1.1.1973	499 Mustasaari – Korsholm
688 Rautio	1.1.1973	208 Kalajoki
693 Revonlahti – Revolax	1.1.1973	708 Ruukki
695 Riistavesi	1.1.1973	297 Kuopio
735 Saloinen	1.1.1973	678 Raahe – Brahestad
750 Siippy – Sideby	1.1.1973	287 Kristiinankaupunki – Kristinestad
752 Simpele	1.1.1973	689 Rautjärvi
769 Sulva – Solf	1.1.1973	499 Mustasaari – Korsholm
		905 Vaasa – Vasa
779 Suoniemi	1.1.1973	536 Nokia
788 Sääksmäki	1.1.1973	908 Valkeakoski
789 Sääminki	1.1.1973	618 Punkaharju
		740 Savonlinna – Nyslott
847 Tiukka – Tjock	1.1.1973	287 Kristiinankaupunki – Kristinestad
861 Tyrvää	1.1.1973	912 Vammala
974 Ylimarkku – Övermark	1.1.1973	545 Närpiö – Närpes
070 Haapasaari – Aspö	1.1.1974	285 Kotka
629 Pyhämaa	1.1.1974	895 Uusikaupunki – Nystad

Lakkautettu kunta Upplöst kommun Abolished municipality	Ajankohta Tidpunkt Point in time	Liitoskunna / Liitoskunnat Inkorporerad i kommun / kommuner Annexed municipality / municipalities
012 Anjala	1.1.1975	754 Anjalankoski
166 Jepua – Jeppo	1.1.1975	893 Uusikaarlepyy – Nykarleby
496 Munsala	1.1.1975	893 Uusikaarlepyy – Nykarleby
894 Uudenkaarlepyyn mlk – Nykarleby lk	1.1.1975	893 Uusikaarlepyy – Nykarleby
487 Metsämaa	1.1.1976	431 Loimaan kunta – Loimaa kommun
852 Tottijärvi	1.1.1976	536 Nokia
034 Bromarv	1.1.1977	078 Hanko – Hangö 842 Tenhola – Tenala
203 Kaarlela – Karleby	1.1.1977	272 Kokkola – Karleby 315 Kälviä – Kelviä
206 Kajaanin mlk – Kajana lk	1.1.1977	205 Kajaani – Kajana
201 Karhula	1.1.1977	285 Kotka
222 Karjala	1.1.1977	503 Mynämäki
311 Kymi – Kymmene	1.1.1977	285 Kotka
621 Purmo	1.1.1977	599 Pedersören kunta – Pedersöre
756 Snappertuna	1.1.1977	220 Karjaa – Karis 835 Tammisaari – Ekenäs
760 Somerniemi	1.1.1977	761 Somero
836 Tammisaaren mlk – Ekenäs lk	1.1.1977	078 Hanko – Hangö 835 Tammisaari – Ekenäs
990 Ähtävä – Esse	1.1.1977	599 Pedersören kunta – Pedersöre
238 Keikyä	1.1.1981	988 Äetsä
253 Kiikka	1.1.1981	988 Äetsä
432 Lokalahti	1.1.1981	895 Uusikaupunki – Nystad
540 Nummi	1.1.1981	540 Nummi-Pusula
622 Pusula	1.1.1981	540 Nummi-Pusula
539 Nuijamaa	1.1.1989	405 Lappeenranta – Villmanstrand
209 Kalanti	1.1.1993	895 Uusikaupunki – Nystad
274 Konginkangas	1.1.1993	992 Äänekoski
685 Rauman mlk – Raumo lk	1.1.1993	684 Rauma – Raumo
787 Säynätsalo	1.1.1993	179 Jyväskylä
842 Tenhola – Tenala	1.1.1993	835 Tammisaari – Ekenäs
088 Heinola	1.1.1997	111 Heinola
089 Heinolan mlk – Heinola lk	1.1.1997	111 Heinola
427 Lohja – Lojo	1.1.1997	444 Lohja – Lojo
428 Lohjan kunta – Lojo kommun	1.1.1997	444 Lohja – Lojo
612 Porvoo – Borgå	1.1.1997	638 Porvoo – Borgå
613 Porvoon mlk – Borgå lk	1.1.1997	638 Porvoo – Borgå
014 Anttola	1.1.2001	491 Mikkeli
299 Kuorevesi	1.1.2001	182 Jämsä
492 Mikkelin mlk – S:t Michels lk	1.1.2001	491 Mikkeli

Lakkautettu kunta Upplöst kommun Abolished municipality	Ajankohta Tidpunkt Point in time	Liitoskunta / Liitoskunnat Inkorporerad i kommun / kommuner Annexed municipality / municipalities
841 Temmes	1.1.2001	859 Tyrnävä
582 Pattijoki	1.1.2003	678 Raahe – Brahestad
917 Vehkalahti – Veckelax	1.1.2003	075 Hamina – Fredrikshamn
184 Jäppilä	1.1.2004	640 Pieksänmaa
594 Pieksämäen mlk – Pieksämäki lk	1.1.2004	640 Pieksänmaa
937 Virtasalmi	1.1.2004	640 Pieksänmaa
212 Kangaslampi	1.1.2005	915 Varkaus
219 Karinainen	1.1.2005	636 Pöytyä
251 Kiihtelysvaara	1.1.2005	167 Joensuu
293 Kullaa	1.1.2005	886 Ulvila – Ulvsby
431 Loimaan kunta – Loimaa kommun	1.1.2005	430 Loimaa
589 Peräseinäjoki	1.1.2005	743 Seinäjoki
728 Saari	1.1.2005	580 Parikkala
730 Sahalahti	1.1.2005	211 Kangasala
856 Tuupovaara	1.1.2005	167 Joensuu
891 Uukuniemi	1.1.2005	580 Parikkala
919 Vehmersalmi	1.1.2005	297 Kuopio
943 Värtsilä	1.1.2005	848 Tohmajärvi
699 Rovaniemen mlk – Rovaniemi lk	1.1.2006	698 Rovaniemi
085 Haukivuori	1.1.2007	491 Mikkeli – S:t Michel
266 Kodisjoki	1.1.2007	684 Rauma – Raumo
292 Kuivaniemi	1.1.2007	139 Ii
439 Luopioinen	1.1.2007	635 Pälkäne
443 Längelmäki	1.1.2007	182 Jämsä
	1.1.2007	562 Orivesi
479 Maksamaa – Maxmo	1.1.2007	945 Vöyri-Maksamaa – Vörå-Maxmo
490 Mietoinen	1.1.2007	503 Mynämäki
640 Pieksänmaa	1.1.2007	593 Pieksämäki
708 Ruukki	1.1.2007	748 Siikajoki
770 Sumiainen	1.1.2007	992 Äänekoski
772 Suodenniemi	1.1.2007	912 Vammala
774 Suolahti	1.1.2007	992 Äänekoski
864 Toijala	1.1.2007	020 Akaa
928 Viiala	1.1.2007	020 Akaa
932 Viljakkala	1.1.2007	980 Ylöjärvi
940 Vuolijoki	1.1.2007	205 Kajaani

Liite 3. Kuntien nimenmuutokset aakkosjärjestyksessä
Bilaga 3. Kommunernas namnändringar i alfabetisk ordning
Appendix 3. Changed names of municipalities in alphabetical order

Muuttunut kunta Ändrad kommun Changed municipality	Ajankohta Tidpunkt Point in time	Uusi nimi Det nya namnet New name
010 Alavus – Alavo	1.1.1983	Alavus
047 Enontekiö	1.1.1983	Enontekiö – Enontekis
604 Etelä-Pirkkala	1.1.1938	Pirkkala
051 Eurajoki	1.1.1983	Eurajoki – Euraáminne
235 Grankulla	8.4.1949	Kauniainen – Grankulla
092 Helsingin mlk – Helsinge	1.1.1972	Vantaa – Vanda
099 Hongonjoki	1.1.1952	Honkajoki
140 Iisalmi	1.1.1983	Iisalmi – Idensalmi
143 Ikaalinen	1.1.1983	Ikaalinen – Ikaalis
143 Ikaalisten mlk – Ikaalinen Ik	1.1.1972	Ikaalinen
169 Jokioinen	1.1.1983	Jokioinen – Jockis
171 Joroinen	1.1.1983	Joroinen – Jorois
178 Juva – Jockas	9.6.1965	Juva
186 Järvenpää	1.1.1983	Järvenpää – Träskända
205 Kajaani	1.1.1983	Kajaani – Kajana
224 Karkkila	1.1.1983	Karkkila – Högfors
241 Kemin mlk – Kemi Ik	1.1.1979	Keminmaa
272 Kokkola – Gamlakarleby	1.1.1977	Kokkola – Karleby
283 Koski HI	1.1.1995	Hämeenkoski
290 Kuhmoniemi	1.1.1937	Kuhmo
732 Kuolajärvi	1.1.1936	Salla
309 Kuusjärvi	1.1.1968	Outokumpu
315 Kälviä	1.1.1983	Kälviä – Kelviä
398 Lahti	1.1.1983	Lahti – Lahtis
399 Laihia	1.1.1983	Laihia – Laihela
423 Lieto	1.1.1983	Lieto – Lundo
425 Liminka	1.1.1983	Liminka – Limingo
426 Liperi – Libelits	9.6.1965	Liperi
428 Lohjan mlk – Lojo Ik	1.1.1978	Lohjan kunta – Lojo kommun
429 Lohtaja	1.1.1983	Lohtaja – Lochteá
431 Loimaan mlk – Loimaa Ik	1.1.1978	Loimaan kunta – Loimaa kommun
475 Maalahti – Malaks	9.6.1965	Maalahti – Malax
479 Maksamaa – Maksmo	9.6.1965	Maksamaa – Maxmo
484 Merikarvia	1.1.1983	Merikarvia – Sastmola
498 Muonionniska	9.8.1923	Muonio
499 Mustasaari	23.4.1927	Mustasaari – Korsholm

Muuttunut kunta Ändrad kommun Changed municipality	Ajankohta Tidpunkt Point in time	Uusi nimi Det nya namnet New name
503 Mynämäki – Virmo	9.6.1965	Mynämäki
538 Nousiainen	1.1.1983	Nousiainen – Nousis
599 Pietarsaaren mlk – Pedersöre	23.2.1989	Pedersören kunta – Pedersöre
604 Pirkkala	1.1.1983	Pirkkala – Birkala
536 Pohjois-Pirkkala	1.1.1938	Nokia
626 Pyhäjärvi	1.1.1993	Pyhäsalmi
626 Pyhäjärvi OI – Pyhäjärvi UI I	1.1.1969	Pyhäjärvi
626 Pyhäsalmi	1.1.1996	Pyhäjärvi
754 Sippola	1.1.1975	Anjalankoski
785 Säräisniemi	1.1.1954	Vaala
854 Turtola	1.1.1949	Pello
886 Ulvila – Ulfsby	9.6.1965	Ulvila – Ulvsby
923 Vestanfjärd	30.12.1972	Västanfjärd
927 Vihti	1.1.1983	Vihti – Vichtis
934 Vimpeli – Vindala	1.1.1983	Vimpeli
989 Ähtäri	1.1.1983	Ähtäri – Etseri

Huomautuksia – Anmärkningar – Remarks:

Lakkautettujen kuntien nimenmuutokset eivät ole mukana. –

Namnändringar som gäller kommuner som upphört har inte tagits med. –

The names of municipalities that were abolished are not included.

Liite 4. Kuntien nimenmuutokset muutosajankohdan mukaan
Bilaga 4. Kommunernas namnändringar efter ändringstidpunkt
Appendix 4. Name changes of municipalities according to time of change

Muuttunut kunta Ändrad kommun Changed municipality	Ajankohta Tidpunkt Point in time	Uusi nimi Det nya namnet New name	
732	Kuolajärvi	1.1.1936	Salla
290	Kuhmoniemi	1.1.1937	Kuhmo
604	Etelä-Pirkkala	1.1.1938	Pirkkala
536	Pohjois-Pirkkala	1.1.1938	Nokia
854	Turtola	1.1.1949	Pello
235	Grankulla	8.4.1949	Kauniainen – Grankulla
99	Hongonjoki	1.1.1952	Honkajoki
785	Säräisniemi	1.1.1954	Vaala
178	Juva – Jockas	9.6.1965	Juva
426	Liperi – Libelits	9.6.1965	Liperi
475	Maalahti – Malaks	9.6.1965	Maalahti – Malax
479	Maksamaa – Maksmo	9.6.1965	Maksamaa – Maxmo
503	Mynämäki – Virmo	9.6.1965	Mynämäki
886	Ulvila – Ulfsby	9.6.1965	Ulvila – Ulvsby
309	Kuusjärvi	1.1.1968	Outokumpu
626	Pyhäjärvi OI – Pyhäjärvi UI I	1.1.1969	Pyhäjärvi
92	Helsingin mlk – Helsinge	1.1.1972	Vantaa – Vanda
143	Ikaalisten mlk – Ikaalinsens lk	1.1.1972	Ikaalinen
923	Vestanfjärd	30.12.1972	Västanfjärd
754	Sippola	1.1.1975	Anjalankoski
272	Kokkola – Gamlakarleby	1.1.1977	Kokkola – Karleby
428	Lohjan mlk – Lojo lk	1.1.1978	Lohjan kunta – Lojo kommun
431	Loimaan mlk – Loimaa lk	1.1.1978	Loimaan kunta – Loimaa kommun
241	Kemin mlk – Kemi lk	1.1.1979	Keminmaa
10	Alavus – Alavo	1.1.1983	Alavus
47	Enontekiö	1.1.1983	Enontekiö – Enontekis
51	Eurajoki	1.1.1983	Eurajoki – Euraáminne
140	Iisalmi	1.1.1983	Iisalmi – Idensalmi
143	Ikaalinen	1.1.1983	Ikaalinen – Ikalis
169	Jokioinen	1.1.1983	Jokioinen – Jockis
171	Joroinen	1.1.1983	Joroinen – Jorois
186	Järvenpää	1.1.1983	Järvenpää – Träskända
205	Kajaani	1.1.1983	Kajaani – Kajana
224	Karkkila	1.1.1983	Karkkila – Högfors
315	Kälviä	1.1.1983	Kälviä – Kelviá
398	Lahti	1.1.1983	Lahti – Lahtis

Muuttunut kunta Ändrad kommun Changed municipality		Ajankohta Tidpunkt Point in time	Uusi nimi Det nya namnet New name
399	Laihia	1.1.1983	Laihia – Laihela
423	Lieto	1.1.1983	Lieto – Lundo
425	Liminka	1.1.1983	Liminka – Limingo
429	Lohtaja	1.1.1983	Lohtaja – Lochteå
484	Merikarvia	1.1.1983	Merikarvia – Sastmola
538	Nousiainen	1.1.1983	Nousiainen – Nousis
604	Pirkkala	1.1.1983	Pirkkala – Birkala
927	Vihti	1.1.1983	Vihti – Vichtis
934	Vimpeli – Vindala	1.1.1983	Vimpeli
989	Ähtäri	1.1.1983	Ähtäri – Etseri
599	Pietarsaaren mlk – Pedersöre	23.2.1989	Pedersören kunta – Pedersöre
626	Pyhäjärvi	1.1.1993	Pyhäsalmi
283	Koski HI	1.1.1995	Hämeenkoski
626	Pyhäsalmi	1.1.1996	Pyhäjärvi

Huomautuksia – Anmärkningar – Remarks:

Lakkautettujen kuntien nimenmuutokset eivät ole mukana. –

Nämändringar som gäller kommuner som upphört har inte tagits med. –

The names of municipalities that were abolished are not included.

Liite 5. Suomen NUTS-alueet
Bilaga 5. NUTS-regionerna i Finland
Appendix 5. NUTS regions of Finland

NUTS-tunnus NUTS-kod NUTS-code	Kansallinen tunnus Nationell kod National code	Nimike Benämning Heading
NUTS 1		Manner-Suomi/ Ahvenanmaa – Fasta Finland/ Åland – Mainland Finland/ Åland
NUTS 2		Suuralue – Storumråde – <i>Major region</i>
NUTS 3		Maakunta – Landskap – <i>Region</i>
FI1	1	Manner-Suomi – Fasta Finland – Mainland Finland
FI13	3	Itä-Suomi – Östra Finland – <i>Eastern Finland</i>
FI131	10	Etelä-Savo – Södra Savolax – <i>Etelä-Savo</i>
FI132	11	Pohjois-Savo – Norra Savolax – <i>Pohjois-Savo</i>
FI133	12	Pohjois-Karjala – Norra Karelen – <i>North Karelia</i>
FI134	18	Kainuu – Kajanaland – <i>Kainuu</i>
FI18	1	Etelä-Suomi – Södra Finland – <i>Southern Finland</i>
FI181	01	Uusimaa – Nyland – <i>Uusimaa</i>
FI182	20	Itä-Uusimaa – Östra Nyland – <i>Itä-Uusimaa</i>
FI183	02	Varsinais-Suomi – Egentliga Finland – <i>Varsinais-Suomi</i>
FI184	05	Kanta-Häme – Egentliga Tavastland – <i>Kanta-Häme</i>
FI185	07	Päijät-Häme – Päijänne – Tavastland – <i>Päijät-Häme</i>
FI186	08	Kymenlaakso – Kymmenedalen – <i>Kymenlaakso</i>
FI187	09	Etelä-Karjala – Södra Karelen – <i>South Karelia</i>
FI19	2	Länsi-Suomi – Västra Finland – <i>Western Finland</i>
FI191	04*	Satakunta* – Satakunta* – <i>Satakunta*</i>
FI192	06*	Pirkanmaa* – Birkaland* – <i>Pirkanmaa*</i>
FI193	13	Keski-Suomi – Mellersta Finland – <i>Central Finland</i>
FI194	14	Etelä-Pohjanmaa – Södra Österbotten – <i>South Ostrobothnia</i>
FI195	15	Pohjanmaa – Österbotten – <i>Ostrobothnia</i>
FI1A	4	Pohjois-Suomi – Norra Finland – <i>Northern Finland</i>
FI1A1	16	Keski-Pohjanmaa – Mellersta Österbotten – <i>Central Ostrobothnia</i>
FI1A2	17	Pohjois-Pohjanmaa – Norra Österbotten – <i>North Ostrobothnia</i>
FI1A3	19	Lappi – Lapland – <i>Lapland</i>
FI2	2	Ahvenanmaa – Åland – Åland
FI20	5	Ahvenanmaa – Åland – <i>Åland</i>
FI200	21	Ahvenanmaa – Åland – <i>Åland</i>

* Punkalaidun siirtyi 1.1.2005 Satakunnan maakunnasta Pirkanmaan maakuntaan. Muutos huomioidaan vain kansallisissa tilastoissa. Ks. Johdanto: Suuralueet ja NUTS-luokitus. –
Punkalaidun övergick från landskapet Satakunta till landskapet Birkaland 1.1.2005. Ändringen beaktas i den statistik som produceras på nationell nivå. Se Inledning: Storumrådena och NUTS-indelningen. –
Punkalaidun was moved from the region of Satakunta to the region of Pirkanmaa on 1 January 2005. The change will only be recognised in statistics produced at the national level. See Introduction: Major regions and NUTS classification.

Kuvailulehti

Julkaisija
Tilastokeskus

Julkaisun päivämäärä
Tammikuu 2007

Tekijät

Julkaisun laji
Käsikirja

Kari Seppä
Risto Syvänperä
Rina Tammisto
Saija Ylönen

Toimeksiantaja

Toimielimen asettamispv

Julkaisun nimi

Kunnat ja kuntapohjaiset aluejaot 2007
Kommuner och kommunbaserade indelningar 2007
Municipalities and Regional Divisions Based on Municipalities 2007

Julkaisun osat

Tiivistelmä

Kunnat ja kuntapohjaiset aluejaot 2007 -julkaisussa esitellään yleisimmät tilastoissa käytettävät kuntapohjaiset alueluokitukset.

Käsikirja sisältää kuntien nimet ja tunnukset sekä tärkeimmät kuntaluokitukset: seutukunnat, maakunnat, suuralueet, läänit, työvoima- ja elinkeinokeskukset, tilastollisen kuntaryhmituksen, tilastolliset työssäkäyntialueet sekä kielisuhde- ja kuntamuotoluokituksen.

Avainsanat (asiasanat)
alueluokitus, kunta, tunnusjärjestelmä

Muut tiedot

Sarjan nimi ja numero Käsikirjoja 28		ISSN 0355-2063 1457-2559	ISBN 978-952-467-656-4
Kokonaissivumäärä 95	Kieli Suomi, ruotsi, englanti	Hinta 33 €	Luottamuksellisuus Julkinen
Jakaja Tilastokeskus Työpajakatu 13, Helsinki 00022 TILASTOKESKUS		Kustantaja Tilastokeskus	

Nro 1	Koulutusluokitus 2003 Utbildningsklassificering 2003		2004
	Koulutusluokitus 2000	12. uusittu laitos	2001
	Liite 1 ISCED 1997 Suomalainen soveltamisopas 2000 Koulutusluokituksen ja Unescon kansainvälisen koulutusluokituksen ISCED 1997 välinen koodiavain		
	Liite 2 Opetushallinnon koulutusala- ja koulutusasteluokitus Koulutusluokituksen ja opetushallinnon koulutusala-, opintoala- ja koulutusasteluokituksen välinen koodiavain		
	Liite 3 Koulutuskoodimuutokset 2000		
	Liite 3 Koulutuskoodimuutokset 2001 <i>Bilaga 3 Ändringar i utbildningskoderna 2001</i>		2002
	Liite 3 Koulutuskoodimuutokset 2002 <i>Bilaga 3 Ändringar i utbildningskoderna 2002</i>		2003
	Liite 3 Koulutuskoodimuutokset 2003 <i>Bilaga 3 Ändringar i utbildningskoderna 2003</i>		2004
Nr 1	<i>Utbildningsklassificering 2000</i>	8:e reviderade upplagan	2001
Nro 4	Toimialaluokitus TOL 2002 Pääjulkaisu		2002
	Toimialaluokitus TOL 2002 Liite 1 Hakemisto		2002
	Toimialaluokitus TOL 2002 <i>Näringsgrensindelningen TOL 2002</i> Standard Industrial Classification TOL 2002 Liite 2 Tiivistelmä <i>Bilaga 2 Sammandrag</i> Annex 2 Summary		2002
Nro 5	Sektoriluokitus 2000 <i>Sektorindelningen 2000</i> Classification of Sectors 2000		2000
Nro 6	Rahoitusvaadeluokitus 1996 Classification of financial assets and liabilities 1996		1995
Nro 10	Yhteisöjen tehtäväloukitukset Julkisyhteisöjen ja voittoa tavoittelemattomien yhteisöjen tehtäväloukitukset <i>Uppgiftsklassificeringar för sammanslutningar</i> <i>Uppgiftsklassificeringar för offentliga sammanslutningar</i> <i>och icke vinstsyftande sammanslutningar</i> Classifications of the functions of government and non-profit institutions serving households	uusittu laitos förynad upplaga revised edition	1986

Nro 11	Pääasiallisen toiminnan luokitus Pääasiallisen toimeentulolähteen luokitus <i>Klassificering av befolkningen efter huvudsaklig verksamhet</i> <i>Klassificering av befolkningen efter huvudsaklig inkomstkälla</i> Classification of the Population by Type of Activity Classification of the Population by Main Source of Livelihood		1980
Nro 12	Valtiot ja maat 2004 <i>Stater och länder 2004</i> Countries 2004		2004
Nro 14	Ammattiluokitus 2001 Pääjulkaisu		2001
	Ammattiluokitus 2001 Liite 1 Hakemisto, huhtikuu 2005		2005
	Ammattiluokitus 2001 <i>Yrkesklassificeringen 2001</i> Classification of Occupation 2001 Liite 3 Tiivistelmä <i>Bilaga 3 Sammandrag</i> Annex 3 Summary		2001
Nro 16	Rakennusluokitus 1994 <i>Byggnadsklassificering 1994</i> Classification of Buildings 1994		1994
Nro 17	Sosioekonomisen aseman luokitus 1989 Classification of Socio-economic Groups	uusittu laitos revised edition	1989
Nr 17	Sosioekonomisk indelning 1989	förnyad upplaga	1990
Nro 18	Demografiset ja sosiaaliset perusluokitukset Ikä, sukupuoli, siviilisäätö, kieli, kansalaisuus, uskontokunta <i>Demografiska och sociala grundklassificeringar</i> <i>Ålder, kön, civilstånd, språk, nationalitet, trossamfund</i> Demographic and Social Basic Classifications Age, Sex, Marital Status, Language, Nationality, Religion		1983
Nro 20	Suomen ympäristötiedostot		1996
Nro 21	Aineellisten varojen luokitukset Kiinteä pääoma, varastovarot, muut aineelliset varat <i>Klassificeringar av materiella tillgångar</i> <i>Fast kapital, lagerkapital, övriga materiella tillgångar</i> Classifications of Tangible Assets Fixed Capital, Inventories, Other Tangible Assets		1985
Nro 22	Ikäluokitukset Ohjeita ikäluokituksen käytöstä <i>Åldersklassificeringar</i> <i>Riktlinjer för användning av åldersklassificeringar</i>		1986
Nro 27	Rikosnimikkeistö <i>Brottsnomenklatur</i> Crime nomenclature		1999
Nro 28	Kunnat ja kuntapohjaiset aluejaot 2007 <i>Kommuner och kommunbaserade indelningar 2007</i> <i>Municipalities and Regional Divisions Based on Municipalities 2007</i>		2007

Nro 30	Tilastokeskuksen ammattieettinen opas		2006
Nro 30b	Guidelines on Professional Ethics		2006
Nro 31	Tuottajahintaindeksit 1990=100 Indeksien käyttäjän käsikirja Producer Price Indices 1990=100 Handbook for Indices Users		1993
Nro 32	Maanrakennuskustannusindeksi 1990=100 Käyttäjän käsikirja		1993
Nro 33	Ansiotasoindeksi 1995=100 Käyttäjän käsikirja The Index of Wage and Salary Earnings 1995=100 Handbook for Users		1999
Nro 33	Ansiotasoindeksi 1990=100 Käyttäjän käsikirja The Index of Wage and Salary Earnings 1990=100 Handbook for Users		1994
Nro 34	Tuoteluokitus		1995
Nro 35	Väestölaskenta 2000 Käsikirja		2001
35b	Folkräkningen 2000 Handbok		2001
35c	Population Census 2000 Handbook		2001
Nro 36	Siviiliasian nimikkeistö <i>Nomenklatur för civilmål</i> Nomenclature of civil cases		2002
Nro 37	Jäteluokitusopas		2005
Nro 37b	Guide to Waste Classification		1999
Nro 38	Vuoden 1950 väestölaskennan otosaineiston käsikirja		1997
Nro 39	Kuluttajahintaindeksi 1995=100 Käyttäjän käsikirja <i>Consumer Price Index 1995=100</i> Handbook for Users		1998
Nro 40	Maankäyttöluokitus <i>Markanvändningsklassificering</i> Land Use Classification		2000
Nro 41	Julkisyhteisöjen tehtäväluokitus		2001
Nro 42	Rakennuskustannusindeksi 2000 =100 Käyttäjän käsikirja Building Cost Index 2000=100 User's Handbook		2001
Nro 43	Laatua tilastoissa	uusittu laitos	2007
Nro 43b	Quality Guidelines for Official Statistics		2002
Nro 44	Yksilöllisen kulutuksen käyttötarkoituksen mukainen luokitus (COICOP)		2002
Nro 45	Use of Registers and Administrative Data Sources for Statistical Purposes		2004

Kunnat ja kuntapohjaiset aluejaot 2007 -julkaisussa esitellään yleisimmät tilastoissa käytettävät kuntapohjaiset alueluokitukset.

Käsikirja sisältää kuntien nimet ja tunnukset sekä tärkeimmät kuntaluokitukset: seutukunnat, maakunnat, suuralueet, läänit, työvoima- ja elinkeinokeskukset, tilastollisen kuntaryhmituksen, tilastolliset työssäkäyntialueet sekä kielisuhde- ja kuntamuotoluokituksen.



Tilastokeskus, myyntipalvelu
PL 4C
00022 TILASTOKESKUS
puh. (09) 1734 2011
faksi (09) 1734 2500
myynti@tilastokeskus.fi
www.tilastokeskus.fi

Statistikcentralen, försäljning
PB 4C
00022 STATISTIKCENTRALEN
tfn (09) 1734 2011
fax (09) 1734 2500
myynti@stat.fi
www.stat.fi

Statistics Finland, Sales Services
P.O.Box 4C
FI-00022 STATISTICS FINLAND
Tel. +358 9 1734 2011
Fax +358 9 1734 2500
sales@stat.fi
www.stat.fi

ISSN 0355-2063
= Käsikirjoja
ISBN 978-952-467-656-4
Tuotenumero 3154
CC