

BIDRAG TILL FINLANDS OFFICIELA STATISTIK.

~~Ytterstom
Mörmitt. och Lottor~~

XX.

JERNVÄGS-STATISTIK.

~~CEB...
i Finland.~~

21.

Jernvägsstyrelsens i Finland Berättelse
för år 1891.

HELSINGFORS 1892.

F1 3.5

~~Yhtöistön
Maantieteellinen Laitos~~

JERNVÄGSSTYRELSENS

I

FINLAND

BERÄTTELSE

FÖR

ÅR 1891.

HELSINGFORS,
J. C. FRENCKELL & SON, 1892.

Tilastokirjasto
Statistikbiblioteket

096 126

Innehåll.

Inledning (statsjernvägarnes längd; statsjernvägarnes fördelning på olika län, på areal och folkmängd; statsjernvägarnes anläggningskapital; statsjernvägarnes trafik; statsjernvägarnes inkomster såväl i allmänhet som för hvarje särskild jernväg; statsjernvägarnes utgifter såväl i allmänhet som för hvarje särskild jernväg; statsjernvägarnes exploitationsvinst såväl i allmänhet som för hvarje särskild jernväg)	I—x. Pag.
--	--------------

I. Banan och byggnaderna.

A) <i>Helsingfors—Tavastehus—S:t Petersburgs jernväg.</i>	
1. Planets beskaffenhet. 2. Öfverbyggnaden	1—3
3. Konstarbeten. 4. Hägnader.	3, 4
5. Stationer. 6. Öfriga byggnader längs banan. 7. Elektriska telegrafan	4—6
B) <i>Hangö—Hyvinge jernväg.</i>	
1. Planets beskaffenhet. 2. Öfverbyggnaden	7—9
3. Konstarbeten. 4. Hägnader.	9, 10
5. Stationer. 6. Öfriga byggnader längs banan. 7. Elektriska telegrafan	10, 11
C) <i>Åbo—Tammerfors—Tavastehus jernväg.</i>	
1. Planets beskaffenhet. 2. Öfverbyggnaden. 3. Konstarbeten. 4. Hägnader.	12, 13
5. Stationer. 6. Öfriga byggnader längs banan. 7. Elektriska telegrafan	13—15
D) <i>Vasa jernväg.</i>	
1. Planets beskaffenhet. 2. Öfverbyggnaden. 3. Konstarbeten	15, 16
4. Stationer. 5. Öfriga byggnader längs banan. 6. Elektriska telegrafan	16—18
E) <i>Uleåborgs jernväg.</i>	
1. Planets beskaffenhet. 2. Öfverbyggnaden. 3. Konstarbeten. 4. Hägnader	18—20
5. Stationer. 6. Öfriga byggnader längs banan. 7. Elektriska telegrafan	20—22
F) <i>Savolaks jernväg.</i>	
1. Planets beskaffenhet. 2. Öfverbyggnaden. 3. Konstarbeten. 4. Hägnader	22—24
5. Stationer. 6. Öfriga byggnader längs banan. 7. Elektriska telegrafan	24—26

II. Trafiken.

Tab. N:o 1. Antalet tåg och tågakilometer å statsjernvägarne såväl i allmänhet som för hvarje särskild jernväg	27—29
” ” 2. Tågen fördelade på årets tolf månader	30
Rörliga materielen (inom densamma inträffade förändringar under år 1891)	30, 31
Tab. N:o 3. Lokomotivens olika slag och antal.	32
” ” 4. Vagnarnes olika slag och antal	33
” ” 5. Lokomotivens konsumtion af ved, olja och talg	34
” ” 6. Lokomotivens arbete nummervis	35—41
” ” 7. Sammandrag af lokomotivens arbete, fördeladt efter lokomotivdepöterna.	42—45
” ” 8. Lokomotivens arbete, fördeladt på årets tolf månader	44, 45
” ” 9. Uppgift å det antal kilometer, som statsjernvägarnes vagnar tillryggalagt på egna och främmande banor år 1891	46, 47

	Pag.
Tab. N:o 10. Uppgift öfver det antal kilometer, som statsjernvägarnes vagnaxlar tillryggalagt på egna och främmande banor år 1891.	48, 49
” ” 11. Uppgift å det antal kilometer, som på statsjernvägarne under år 1891 tillryggalagts af egna och främmande vagnar och vagnaxlar	48, 49
” ” 12. Sammandrag af passageraretrafiken stationsvis	50—57
” ” 13. Sammandrag af godstrafiken och extra inkomsterna, äfvensom summa trafikinkomst stationsvis	58—65
” ” 14. Sammandrag af passageraretrafiken månadsvis	66, 67
” ” 15. Sammandrag af godstrafiken månadsvis	66, 67
” ” 16. Extra och diverse inkomsterna samt totalinkomsten månadsvis	68
” ” 17. Beloppet fraktgods och ilgods från och till hvarje station med uträknade tonkilometer för såväl det afsända som det anlända godset	69—113
” ” 18. Antalet försålda band-, rundrese-, passepartout- och platformsbiljetter	114, 115
” ” 19. Antalet passagerare från och till hvarje station med uträknade personkilometer för såväl den afgångna som den anlända passageraretrafiken	115—201
” ” 20. Stationernas relativa betydelse efter inkomsten af försålda passagerarebiljetter	202
” ” 21. Stationernas relativa betydelse efter inkomsten af afsändt fraktgods och ilgods.	203
” ” 22. Stationernas relativa betydelse efter summa inkomst för afgången trafik	204
” ” 23. Stationernas relativa betydelse efter antalet personkilometer för såväl afgångne som anlande passagerare af alla slag	205
” ” 24. Stationernas relativa betydelse efter antalet tonkilometer för såväl afsändt som anländt fraktgods och ilgods	206
” ” 25. Statsjernvägarnes i Finland inkomst af samtrafiken med Borgå—Kervo jernväg	207
” ” 26. Hufvudräkning öfver inkomster och utgifter år 1891	208—227
Sammandrag af bokslutet för år 1891.	228
Statsjernvägarnes ekonomiska ställning den 31 December 1891	229
III. Personalen	230—232
IV. Remonten af banan och byggnaderna.	
<i>a)</i> Helsingfors—Tavastehus—S:t Petersburgs jernväg	233—238
<i>b)</i> Hangö—Hyvinge jernväg.	239—242
<i>c)</i> Åbo—Tammerfors—Tavastehus jernväg	242—245
<i>d)</i> Vasa jernväg	245—248
<i>e)</i> Uleåborgs jernväg	248—251
<i>f)</i> Savolaks jernväg	251—254
Nybyggnader, som öka statsjernvägarnes kapitalvärde, se hufvudräkningen, pagg. 211—223.	
V. Lokomotivdepåterna och deras resurser	255—257
VI. Olyckshändelser	258—266

Detaljerad tablå öfver godstrafiken år 1891	267—271
Sammanställning af de förnämsta godsslag för åren 1889—1891.	272
Uppgift öfver rörliga materielens mekaniska arbete vid transporterandet af diverse gods för statsjernvägarnes eget behof under år 1891.	273
Renseignemens sur les chemins de fer de l'État en Finlande pour l'année 1891	275—290.
Karta öfver jernvägarne i Finland vid utgången af år 1891.	
Inkomster, förvaltningskostnader och skilnad dem emellan per bankilometer vid statsjernvägarne i Finland under åren 1882—1891, grafisk framställning.	

Tryckfel och rättelser.

Pag. 95, raden 10 uppifrån, står 1,780,500, bör vara 1,380,500.

” 101. Från Toyså har afsändts 30,062 kilogram gods till Orismala, hvilket belopp blifvit i tabellen af misstag hänfördt till kolumnen „öfriga stationer vid Vasa jernväg“.

Inledning.

Statsjernvägarne längd. Under år 1891 har ingen ny hufvudbana tillkommit, men väl har en hufvudbana, nemligen den från Hyvinge till Hangö, förlängts med 0,085 kilometer (vid molon i Hangö), så att samtliga hufvudbanor i slutet af år 1891 mätte i längd 1,802,032 kilometer (mot 1,801,947 kilometer år 1890). Hvad bibanorna beträffar, har under år 1891 en ny sådan af 1,800 kilometers utsträckning blifvit från Otava station anlagd till stranden af Puulavesi sjö, hvarigenom längden af alla bibanor uppgick vid 1891 års utgång till 75,428 kilometer (mot 73,628 kilometer år 1890). Totala *trafiklängden* för landets samtliga exploiterade statsjernvägar belöpte sig sålunda den 31 December 1891 till 1,877,460 kilometer (mot 1,875,575 kilometer 1890) enligt nedanstående specifikation:

<i>hufvudbanor:</i>		kilometer.
från Helsingfors till Tavastehus		107,559.
„ Riihimäki „ S:t Petersburg		370,272.
„ Hyvinge „ Hangö		149,234.
„ Tavastehus „ Tammerfors		79,818.
„ Toijala „ Åbo		127,841.
„ Tammerfors „ Nikolaistad		306,746.
„ Östermyra „ Uleåborg		334,746.
„ Kouvola „ Kuopio		274,019.
„ Kouvola „ Kotka		51,797.
		<u>1,802,032.</u>

<i>bibanor:</i>		
till Helsingfors—Tavastehus—S:t Petersburgs jernväg		31,014.
„ Hangö—Hyvinge jernväg		4,284.
„ Åbo—Tammerfors—Tavastehus jernväg		3,953.
„ Uleåborgs jernväg		24,333.
„ Savolaks jernväg		11,844.
		<u>75,428.</u>

Summa trafiklängd 1,877,460.

Totala *spårlängden* åter har från år 1890, då densamma utgjorde 2,179,064 kilometer, stigit till 2,190,678 kilometer år 1891 och alltså under detta år ökats

vid alla banor tillsammans med 11,614 kilometer i öfverensstämmelse med de närmare uppgifter, som i afdelningen „I. Banan och byggnaderna“ meddelas öfver hvarje särskild jernväg.

Statsjernvägarnes fördelning på olika län, på areal och folkmängd. Den 31 December 1891 var de exploiterade statsjernvägarnes längd inom resp. län följande (länerna äro härvid uppräknade i den ordning de blifvit af jernvägar delaktige):

	kilometer.
Nylands län	242,350.
Tavastehus län	363,220.
Viborgs län	350,896.
Åbo och Björneborgs län	82,057.
Vasa län	422,480.
Uleåborgs län	150,152.
S:t Michels län	151,929.
Kuopio län	79,828.
	<hr/>
	1,842,912,

hvertill kommer sträckan inom kejsaredömet Ryssland

(hufvudbanan från Valkeasaari till S:t Petersburg

jemte bibanan från Pargala station till Uspenska

begravningsplatsen) 34,548.

Summa kilometer 1,877,460.

Af nedanstående uträkning framgår, huru många kilometer exploiterade statsjernvägar hvarje län egde med hänsyn till sin areal och sin folkmängd (till grund för talen rörande folkmängden hafva, då detta tryckes, ej nyare data funnits att lägga än för den 31 December 1890):

L ä n .	Statsjernvägar.	
	Kilometer per 100 kvadratkilometer.	Kilometer per 10,000 invånare.
Nylands	2,041	9,990
Tavastehus	1,683	14,113
Viborgs	1,001	10,136
Åbo och Björneborgs	0,339	2,076
Vasa	1,013	10,156
Uleåborgs	0,091	6,123
S:t Michels	0,665	8,492
Kuopio	0,187	2,768
Hela Finland	0,493	7,777

Vid utgången af innevarande redogörelseår funnos således exploiterade statsjernvägar i förhållande till arealen mest inom Nylands län, minst inom Uleåborgs län, i förhållande till folkmängden mest inom Tavastehus län, minst inom Åbo och Björneborgs län. I absolut hänseende var längden af de exploiterade statsjernvägarne störst inom Vasa län, minst inom Kuopio län.

Statsjernvägarne anläggningskapital. Den ursprungliga anläggningskostnaden för de skilda banorna var följande:

	<i>Fmk.</i>	<i>74.</i>
för Helsingfors—Tavastehus—S:t Petersburgs jernväg (hufvudbanorna)	42,219,980:	—
„ Hangö—Hyvinge jernväg (hufvudbanans inköpsvärde) . . .	10,559,809:	34.
„ Åbo—Tammerfors—Tavastehus jernväg (hufvudbanorna) . .	19,558,906:	—
„ Vasa jernväg	14,771,831:	56.
„ Uleåborgs jernväg, hufvud- och bibanorna (statsverkets andel)	19,700,528:	28.
	<hr/>	<hr/>
	106,811,055:	18.
„ Savolaks jernväg (dess tvenne bandelar kostade intill deras öfvertagande af Jernvägsstyrelsen: Kouvola—Kuopio bandel 16,536,357 mark 80 penni och Kouvola—Kotka bandel 2,882,934 mark 82 penni, jemlikt Öfverstyrelsens för väg- och vattenbyggnaderna berättelse för år 1890)	19,419,292:	62.
Summa ursprungligt anläggningskapital	<hr/>	<hr/>
	126,230,347:	80.

Dels genom utförande af bibanor och andra nybyggnader, dels genom uppköp och tillverkning af nya lokomotiv och vagnar samt öfriga inventarier har den ursprungliga anläggningskostnaden för de äldre statsjernvägarne, isynnerhet för Helsingfors—Tavastehus—S:t Petersburgs jernväg, blifvit under årens lopp ansenligt tillökt. De fem förstnämnda statsbanornas värde, ursprungligen slutande sig, såsom ofvan angifvits, å en summa af 106,811,055 mark 18 penni, hade den 31 December 1890 stigit till 123,849,306 mark 63 penni, hvaraf ensamt på Helsingfors—Tavastehus—S:t Petersburgs jernväg kom ett belopp af 55,742,629 mark 81 penni, utvisande för denna bana en tillökning i det ursprungliga anläggningskapitalet under 29 år af något öfver 13½ millioner mark, allt på sätt Jernvägsstyrelsens berättelse för år 1890 gifver vid handen. Då kostnaden för den under år 1891 till de äldre statsjernvägarne gemensamma behof anskaffade nya rörliga materielen fördelas på resp. banor efter samma princip, som redan härförinnan, i de tvenne sistpublicerade årsberättelserna, vunnit tillämpning, och då derjemte hänsyn toges till de nybyggnader, hvarmed fastigheternas värde under år 1891 förökats, samt slutligen jemväl afseende fästes vid tillkomsten under året af äfven andra inventarier än sådana, hvilka subsumeras under rubriken „rörlig materiel“,

uppgår det tillökta anläggningskapitalet för en hvar af de fem äldre statsjernvägarne ultimo December 1891 till följande, approximativa belopp:

	<i>Fmf.</i>	<i>rk.</i>
för Helsingfors—Tavastehus—S:t Petersburgs jernväg till	56,605,742:	22.
„ Hangö—Hyvinge jernväg till	11,541,003:	62.
„ Åbo—Tammerfors—Tavastehus jernväg till	21,238,846:	83.
„ Vasa jernväg till	16,155,988:	40.
„ Uleåborgs jernväg till	20,195,892:	55.
	<hr/>	
	125,737,473:	62.

Härtill kommer det tillökta anläggningskapitalet för Savolaks jernväg (på kompletteringsarbeten hade intill den 31 December 1891 af Jernvägsstyrelsen nedlagts vid Kouvola—Kuopio bandel 41,988 *Fmf.* 80 *rk.*, vid Kouvola—Kotka bandel 11,359 *Fmf.* 46 *rk.*) 19,472,640: 88,

hvidan hela kapitalvärdet af Finlands samtliga, vid utgången af år 1891 exploiterade statsjernvägar kan anslås till 145,210,114 *Fmf.* 50 *rk.*

Summa tillökt anläggningskapital 145,210,114: 50.

Statsjernvägarne trafik. Å statsjernvägarne expedierades bantåg år 1891 till ett antal af 37,844, hvaraf 26,091 passageraretåg och 11,753 godståg. Dessa bantåg genomlupo en tillhoparäknad sträcka af 4,115,746 kilometer, nemligen passageraretågen 2,521,781 kilometer, godstågen 1,593,965 kilometer. Medelväglängden var år 1891 för ett passageraretåg 94,35 kilometer, för ett godståg 135,62 kilometer, för ett bantåg i allmänhet 108,76 kilometer. Per medium bestod år 1891 ett passageraretåg af 7,60 vagnar (mot 7,38 vagnar 1890), ett godståg af 28,76 vagnar (mot 28,06 vagnar 1890), ett bantåg i allmänhet af 15,80 vagnar (mot 15,09 vagnar 1890). Styrkan af den trafik, som ifrågavarande bantåg förmedlat, uttryckes på grund af verkställda beräkningar, hvad passageraretrafiken beträffar, med 136,940,551 personkilometer (mot 126,075,500 personkilometer 1890) och, hvad godstrafiken beträffar, med 119,222,019 tonkilometer (mot 103,161,543 tonkilometer 1890) fraktgods och ilgods. I medeltal framförde år 1891 hvarje passageraretåg 54,30 resande (mot 53,57 resande 1890), hvarje passagerarevagn 7,81 resande (mot 7,88 resande 1890), hvarje godståg en nettolast af 75,525 kilogram (mot 74,510 kilogram 1890), hvarje godsvagn en nettolast af 2,626 kilogram (mot 2,655 kilogram 1890).

Efterföljande tabell ådagalägger närmare, huru stor trafiken varit på en hvar af de skilda statsjernvägarne och uti hvilket förhållande dessa stått till hvarandra under år 1891:

	Person- kilometer.	% af total- beloppet.	Ton- kilometer.	% af total- beloppet.
H:fors—T:hus—S:t P:burgs jernväg	89,192,432.	65,13.	69,648,200.	58,42.
Hangö—Hyvinge	4,146,444.	3,03.	7,385,224.	6,19.
Åbo—T:fors—T:hus	13,953,562.	10,19.	21,017,673.	17,63.
Vasa	12,520,514.	9,14.	10,202,594.	8,56.
Uleåborgs	8,007,908.	5,85.	5,332,898.	4,47.
Savolaks	9,119,691.	6,66.	5,635,430.	4,73.
Summa	136,940,551.	100,00.	119,222,019.	100,00.

Statsjernvägarne inkomster. År 1891 inbragte exploitationen af statsjernvägarne i Finland 12,732,490 mark 48 penni brutto. Det största bidraget härtill lemnade godstrafiken, det minsta de utom trafiken stående diverse inkomsterna, såsom här nedan finnes antecknad:

	<i>Fmg.</i>	<i>pro.</i>	
passageraretrafiken inbragte brutto . . .	5,474,672:	59	eller 43,00 %.
godstrafiken " " . . .	7,079,659:	77	" 55,60 "
extra inkomsterna "	115,642:	82	" 0,91 "
diverse inkomsterna "	62,515:	30	" 0,49 "
Summa år 1891 . . .	12,732,490:	48	" 100,00 "

Resp. belopp för nästföregående år voro:

	<i>Fmg.</i>	<i>pro.</i>	
för passageraretrafiken	5,190,981:	16	eller 43,88 %.
" godstrafiken	6,487,147:	78	" 54,83 "
" extra inkomsterna	118,588:	71	" 1,00 "
" diverse inkomsterna	34,416:	23	" 0,29 "
Summa år 1890 . . .	11,831,133:	88	" 100,00 "

Mot år 1890 utgjorde följaktligen tillökningen år 1891: i bruttoinkomsten af passageraretrafiken 283,691 mark 43 penni, i bruttoinkomsten af godstrafiken 592,511 mark 99 penni, i diverse inkomsterna 28,099 mark 7 penni, hvaremot en minskning på 2,945 mark 89 penni egde rum i extra inkomsterna. Hela tillökningen år 1891 belöpte sig till 901,356 mark 60 penni, motsvarande en absolut tillväxt af 7,62 procent. Fördelad per år och medeltrafiklängd, gestaltar sig bruttoinkomsten år 1891 till 6,782 mark mot 6,444 mark år 1890, motsvarande en relativ tillväxt af 5,25 procent. Sistnämnde år, hvarunder Kouvola—Kotka jernväg öppnades för allmän trafik, hade bruttoinkomsten att mot nästföregående år uppvisa en absolut tillväxt af 12,79 procent, men ingen relativ tillväxt, tvärtom en minskning i relativt hänseende af 1,09 procent.

Af nedanstående sifferuppgifter, till grund för hvilka de under året presterade person- och tonkilometer blifvit lagda, finner man, huru stor bruttoinkomst såväl passagerare- som godstrafiken å hvarje särskild jernväg lemnat för år 1891:

	Passagerare- trafik.		Gods- trafik.	
	<i>Fmg.</i>	<i>rk.</i>	<i>Fmg.</i>	<i>rk.</i>
Helsingfors—Tavastehus—S:t Petersburgs jernväg	3,565,776:	24.	4,135,859:	83.
Hangö—Hyvinge jernväg	165,768:	45.	438,550:	48.
Åbo—Tammerfors—Tavastehus jernväg	557,841:	95.	1,248,074:	60.
Vasa jernväg	500,550:	89.	605,851:	96.
Uleåborgs jernväg	320,143:	84.	316,678:	95.
Savolaks jernväg	364,591:	22.	334,643:	95.
Summa	5,474,672:	59.	7,079,659:	77.

Hvad vidkommer extra och diverse inkomsterna, så voro dessas belopp år 1891 för de skilda banorna följande:

	Extra inkomster.		Diverse inkomster.	
	<i>Fmg.</i>	<i>rk.</i>	<i>Fmg.</i>	<i>rk.</i>
Helsingfors—Tavastehus—S:t Petersburgs jernväg	69,446:	70.	43,636:	71.
Hangö—Hyvinge jernväg	12,819:	36.	10,600:	44.
Åbo—Tammerfors—Tavastehus jernväg	13,250:	22.	6,247:	65.
Vasa jernväg	7,888:	28.	1,398:	—
Uleåborgs jernväg	6,715:	92.	200:	—
Savolaks jernväg	5,522:	34.	432:	50.
Summa	115,642:	82.	62,515:	30.

Totala bruttoinkomsten af resp. statsjernvägar för år 1891 utföll derföre med följande slutsummor:

	<i>Fmg.</i>	<i>rk.</i>
Helsingfors—Tavastehus—S:t Petersburgs jernväg	7,814,719:	48.
Hangö—Hyvinge jernväg	627,738:	73.
Åbo—Tammerfors—Tavastehus jernväg	1,825,414:	42.
Vasa jernväg	1,115,689:	13.
Uleåborgs jernväg	643,738:	71.
Savolaks jernväg	705,190:	01.
Summa summarum	12,732,490:	48.

En jämförelse med de korresponderande talen år 1890 vidhandengifver, att för hvarje bana en större eller mindre tillökning i bruttoinkomsten egt rum år 1891, en tillökning, som uppgick:

	<i>Fmg.</i>	<i>pk.</i>
för Helsingfors—Tavastehus—S:t Petersburgs jernväg till	403,649:	03.
„ Hangö—Hyvinge jernväg till	84,703:	46.
„ Åbo—Tammerfors—Tavastehus jernväg till	23,154:	57.
„ Vasa jernväg till	116,689:	86.
„ Uleåborgs jernväg till	76,871:	23.
„ Savolaks jernväg till	196,288:	45.
Summa absolut tillökning under år 1891	901,356:	60.

Statsjernvägarne utgifter. År 1891 kostade förvaltningen af statsjernvägarne i Finland 8,204,906 mark 68 penni, hvaraf kom på

	<i>Fmg.</i>	<i>pk.</i>	
centralförvaltningen	617,432:	50	eller 7,52 %.
byråafdelningen	203,314:	56	„ 2,48 „
trafikafdelningen (incl. utgifts-			
posten „kursförlust“)	2,395,084:	29	„ 29,19 „
banafdelningen (incl. kostnaden			
för arbeten å Kovjoki—Ny-			
karleby landsväg)	2,534,162:	94	„ 30,89 „
maskinafdelningen	2,454,912:	39	„ 29,92 „
Summa år 1891	8,204,906:	68	„ 100,00 „

Resp. belopp för nästföregående år voro:

	<i>Fmg.</i>	<i>pk.</i>	
för centralförvaltningen	512,427:	28	eller 7,15 %.
„ byråafdelningen	193,038:	94	„ 2,70 „
„ trafikafdelningen (incl. utgifts-			
posten „kursförlust“)	2,167,843:	96	„ 30,26 „
„ banafdelningen	2,163,615:	70	„ 30,21 „
„ maskinafdelningen (incl. kostna-			
den för elektrisk belysning i			
Helsingfors verkstad)	2,126,197:	17	„ 29,68 „
Summa år 1890	7,163,123:	05	„ 100,00 „

Utgifterna år 1891, jemförda med dem år 1890, hade således stigit: för centralförvaltningen med 105,005 mark 22 penni, för byråafdelningen med 10,275 mark 62 penni, för trafikafdelningen med 227,240 mark 33 penni, för banafdelningen med 370,547 mark 24 penni, för maskinafdelningen med 328,715 mark 22 penni, för alla afdelningar tillsammans med 1,041,783 mark 63 penni. Den största

tillökningen föll på banafdelningen, dernäst på maskinafdelningen, dernäst på trafikafdelningen, dernäst på centralförvaltningen, den minsta, af jemförelsevis ringa betydelse, på byråafdelningen; och var det vid banafdelningen kostnaderna för „spåret“, isynnerhet för utbyte af sleepers och räler (inläggning af stålräler i stället för jernräler å de gamla bansträckorna), vid maskinafdelningen remonten af lokomotiv och vagnar, vid trafikafdelningen ökad personal, vid centralförvaltningen icke blott ökad personal, utan äfven pensioner och understöd, som i främsta rummen förorsakade ifrågavarande utgiftsstegring, en stegring, som både absolut och relativt mot nästföregående år tedde sig betydlig samt var liktydig med en tillväxt i det förra afseendet af 14,54 procent, i det senare af 11,99 procent. Förvaltningskostnaderna år 1891 medtogo icke mindre än 64,44 procent (mot 60,54 procent 1890) af bruttoinkomsten och framvisade sålunda ett förhållande, som, då beräkning göres öfver statsbanenätet i dess helhet, ej inom vår jernvägstrafik haft sitt motstycke sedan 1860- och 1870-talen.

Huru stora förvaltningskostnaderna voro för en hvar af de skilda statsjernvägarne under år 1891, belyses af nedanstående sammanställning:

	Central- förvaltningen.		Byrå- afdelningen.		
	<i>Fmk.</i>	<i>ni.</i>	<i>Fmk.</i>	<i>ni.</i>	
Helsingfors—Tavastehus—S:t Petersburgs jernväg	338,265:	51.	149,514:	44.	
Hangö—Hyvinge jernväg	32,707:	93.	13,785:	54.	
Åbo—Tammerfors—Tavastehus jernväg	83,381:	87.	11,058:	71.	
Vasa jernväg	72,636:	30.	10,158:	89.	
Uleåborgs jernväg	42,642:	03.	8,886:	75.	
Savolaks jernväg	47,798:	86.	9,910:	23.	
	Summa	617,432:	50.	203,314:	56.
	Trafik- afdelningen.		Ban- afdelningen.		
	<i>Fmk.</i>	<i>ni.</i>	<i>Fmk.</i>	<i>ni.</i>	
Helsingfors—Tavastehus—S:t Petersburgs jernväg	1,435,986:	46.	1,147,456:	63.	
Hangö—Hyvinge jernväg	114,582:	02.	220,452:	66.	
Åbo—Tammerfors—Tavastehus jernväg	280,838:	11.	452,787:	82.	
Vasa jernväg	187,434:	87.	249,604:	92.	
Uleåborgs jernväg	170,582:	54.	216,032:	15.	
Savolaks jernväg	205,660:	29.	247,828:	76.	
	Summa	2,395,084:	29.	2,534,162:	94.
	Maskin- afdelningen.		Summa summarum.		
	<i>Fmk.</i>	<i>ni.</i>	<i>Fmk.</i>	<i>ni.</i>	
Helsingfors—Tavastehus—S:t Petersburgs jernväg	1,401,390:	82.	4,472,613:	86.	
Hangö—Hyvinge jernväg	138,384:	94.	519,913:	09.	
	Transport	1,539,775:	76.	4,992,526:	95.

	Maskin- afdelningen.		Summa summarum.	
	<i>Fmk.</i>	<i>kl.</i>	<i>Fmk.</i>	<i>kl.</i>
Transport	1,539,775:	76.	4,992,526:	95.
Åbo—Tammerfors—Tavastehus jernväg	316,263:	08.	1,144,329:	59.
Vasa jernväg	239,660:	30.	759,495:	28.
Uleåborgs jernväg	174,911:	33.	613,054:	80.
Savolaks jernväg	184,301:	92.	695,500:	06.
Summa	2,454,912:	39.	8,204,906:	68.

Komparerade med sina motsvarigheter år 1890, förete förvaltningskostnaderna för hvarje bana en större eller mindre tillökning år 1891, såsom närmare synes af följande siffror:

	<i>Fmk.</i>	<i>kl.</i>
Helsingfors—Tavastehus—S:t Petersburgs jernväg	515,041:	62.
Hangö—Hyvinge jernväg	49,310:	15.
Åbo—Tammerfors—Tavastehus jernväg	152,553:	24.
Vasa jernväg	102,762:	63.
Uleåborgs jernväg	56,572:	17.
Savolaks jernväg	165,543:	82.
Summa absolut tillökning under år 1891	1,041,783:	63.

Angående de utgifter, som framkallats af sådana nybyggnader, hvilka öka banornas kapitalvärde, af inköp af inventarier och materialier samt af påbörjade beställningar i verkstäderna, innehåller den längre fram publicerade hufvudräkningen öfver inkomster och utgifter, tab. n:o 26, upplysningar i detalj.

Statsjernvägarnes exploitationsvinst. Skilnaden emellan bruttoinkomsten å ena och förvaltningskostnaderna å andra sidan bildar den s. k. exploitationsvinsten, och belöpte sig denna för år 1891 till 4,527,583 mark 80 penni samt motsvarade 3,12 procentens ränta å totala tillökta anläggningskapitalet. Från hvarje bana var en större eller mindre exploitationsvinst att annotera på sätt, som följer:

	<i>Fmk.</i>	<i>kl.</i>
Helsingfors—Tavastehus—S:t Petersburgs jernväg	3,342,105:	62.
Hangö—Hyvinge jernväg	107,825:	64.
Åbo—Tammerfors—Tavastehus jernväg	681,084:	83.
Vasa jernväg	356,193:	85.
Uleåborgs jernväg	30,683:	91.
Savolaks jernväg	9,689:	95.
Summa	4,527,583:	80.

Huru stor ränta resp. statsjernvägar afkastat å det tillökta anläggningskapitalet, visar nedanstående uträkning:

	Motsvarande tal år 1890.	
	%.	%.
Helsingfors—Tavastehus—S:t Petersburgs jernväg	5,90.	6,20.
Hangö—Hyvinge jernväg	0,93.	0,63.
Åbo—Tammerfors—Tavastehus jernväg	3,21.	3,85.
Vasa jernväg	2,20.	2,20.
Uleåborgs jernväg	0,15.	0,05.
Savolaks jernväg	0,05.	—0,12.
Hela statsbanenätet	3,12.	3,31.

Deraf, att utgifterna, såsom i det föregående antydts, tilltogo i högre grad än inkomsterna år 1891, var en naturlig följd, att i jemförelse med år 1890, då ett motsatt förhållande egde rum, exploitationsvinsten år 1891 nedgick. Det belopp, hvarmed densamma understeg exploitationsvinsten för år 1890, utgjorde 140,427 mark 3 penni. Huru denna minskning fördelade sig å de skilda banorna, framgår af efterföljande exposé:

	<i>Fmk</i>	<i>pk</i>
Helsingfors—Tavastehus—S:t Petersburgs jernväg, minskning i vinsten	111,392:	59.
Åbo—Tammerfors—Tavastehus jernväg, „ „	129,398:	67.
	<u>240,791:</u>	26.

Häriifrån afdrages tillökning i vinsten:

för Hangöbanan	35,393:	31.	
„ Vasabanen	13,927:	23.	
„ Uleåborgsbanan	20,299:	06.	
„ Savolaksbanan	30,744:	63.	100,364: 23.
Summa absolut minskning under år 1891	<u>140,427:</u>	03.	

I. Banan och byggnaderna.

A) Helsingfors—Tavastehus—S:t Petersburgs jernväg.

1. Planets beskaffenhet.

Oförändradt.

2. Öfverbyggnaden.

Spårvidden utgör 1,524 meter (= 5 engelska fot).

Spårlängden har under år 1891 ökats i sido- och bispår med 7,310 meter:

vid Helsingfors station	308 meter.	
„ Sörnäs	160	„
„ Malm	667	„
„ Korso	440	„
„ Kervo	75	„
„ Träskända	375	„
„ Riihimäki	1,633	„
„ Ryttylä	395	„
„ Järvelä	712	„
„ Villähtis	92	„
„ Villmanstrands	502	„
„ Perkjärvi	139	„
„ Valkeasaari	1,392	„ 6,890 meter,
hvarjemte i vaxlings- och bispår emellan stationerna spår- längden ökats med	420	„
	<u>Summa 7,310 meter.</u>	

Totala *spårlängden* utgjorde vid utgången af år 1891:

	Spårlängd i kilometer.
1. I hufvudbanor	497,457
2. I bibanor:	
a) till Uspenska begravningsplatsen	2,970 kilometer.
b) „ Raivola bruk	2,167 „
c) „ Villmanstrands hamn	19,046 „
d) „ Vesijärvi hamn	2,905 „
e) „ Sörnäs hamn	3,370 „
f) „ Sairio lastbrygga	0,556 „
3. I sido- och bispår	31,014
	132,556
<u>Summa</u>	<u>661,027</u>

Räler och deras fästade.

Oförändradt från år 1889.

Tabell öfver under år 1891 ombytta räler jemte tillbehör:

	I hufvudspår inlagda i utbyte under år 1891.	Hela antalet i hufvudspår ut- lagda vid utgån- gen af år 1891.	Procentförhål- landet emellan de ombytta och hela antalet.
Räler af jern	—	5,182	} 1,49 0/0
” ” stål	2,026	131,034	
Bottenplåtar	—	124,128	} —
Bindningsskenor af jern	—	10,364	
” ” ” stål	4,058	262,068	} 1,49 0/0
Bindningsbult	8,200	544,864	
Rälspik	71,200	3,110,133	2,29 0/0

Vexlingar.

Vid årets början funnos utlagda	607 st.	vexlingar.
Under årets lopp äro utlagda nya	29	” ”
För felaktighet hafva under år 1891 ombytts	28	” ”
Under årets lopp äro utbrutna	9	” ”
Vid årets slut utgjorde antalet	627	” ”

Korsningar.

	Korsnin- gar af jern- och stålräler.	Korsnin- gar af gjutjern.	Summa korsnin- gar.
Vid årets början funnos utlagda	425	205	630
Under årets lopp äro för felaktighet utbrutna	20	7	27
” ” ” ” såsom obehöfliga utbrutna	4	9	13
I utbyte äro under samma tid inlagda	27	—	27
I nya spår äro inlagda	27	—	27
Vid årets slut utgjorde antalet	455	189	644

Sleepers.

	I nya spår utlagde.	Ombytte.	Hela antalet utlagde vid årets utgång.	Procentförhållandet emellan hela antalet och de ombytte.
Under år 1891	9,200	112,343	855,968	13,12 %

Ballast.

	Utsläpadt ballastgrus i kubikmeter.	Spårlängd i kilometer.	Antal kubikmeter belöpande sig på hvarje spårkilometer.
Intill år 1891	2,422,023	653,717	3,705,00
Under år 1891	15,308	661,027	23,16
Summa	2,437,331	661,027	3,687,19

3. Konstarbeten.

Tabell öfver broar och trummor samt genomfarter under banan.

	Antalet brospänn med fria spännvidder i meter.																	Hela antalet.																			
	2,08—2,97	3,27	3,56	4,16	4,45	4,75	5,05	5,34	5,64	5,94	6,24	6,53	7,13	7,72	8,02	8,61	8,91		10,10	10,39	10,69	10,99	13,36	13,95	15,74	17,81	23,75	27,02	29,39	29,99	63,83						
1. Trumma af tegel																																					1
2. Täckta granittrummor och kulvertar med en sammanlagd dagöppning af 249 kvadratmeter och en längd af tillsammans 3,997 meter																																					307
3. Broar med öfverbyggnad af trä	60	4																																		64	
4. Broar med öfverbyggnad af jern	17	33	2	6	4	7	2	3	5	3	3	3	2	2	1	4	1	22	1	3	6	1	2	2	2	1	4	1	3	1	1	1	1	1	149		
5. Svängbro af jern med 2 öppningar å 8,60 meter																																				1	
6. Viadukter af trä med 5,94 meters spänn på hvardera sidan om Leppäkoski bro, utgörande ersättning för borttagen bankfyllning																																				2	
7. Genomfarter under banan																																				11	

) Alla dessa ingå redan bland ofvan upptagna broar och viadukter.

Vägbroar eller vägöfvergångar ofvanom jernvägens plan, med öfverbyggnad af trä, finnas med en bredd

af 6,0 meter mellan ledstängerna	2 st.
„ 4,5 „ „ „	1 „
„ 3,0 „ „ „	1 „
	Summa 4 st.

med öfverbyggnad af jern:

af 8,0 meters bredd mellan ledstängerna	2 st.
„ 7,0 „ „ „ „	2 „
„ 6,0 „ „ „ „	2 „
„ 4,0 „ „ „ „	2 „
„ 3,6 „ „ „ „	2 „
	Summa 10 st.

Öfverfarter i jernvägens plan oförändrade.

4. Hägnader.

Stängsel af särskilda slag	958,929 meter.
Plank kring stationerna	8,978 „
	Summa 967,907 meter.

5. Stationer.

Vid Helsingfors—Tavastehus—S:t Petersburgs jernväg funnos vid 1891 års utgång 51 stationer, hvaraf

I klass	3 st.
II „	7 „
III „	18 „
IV „	19 „
V „	4 „

samt dessutom 1 haltpunkt och 10 st. upp- och afstigningsställen.

Stationernas namn.	Klass.	Årstånd från föregående i kilometer.	Längd af sido- och hisspår i meter.	Vexlingar.	Sennaforsignaler.	Vagnståndbord.	Vändbord för lokomotiv.	Antal.	Tvärsær.	Ljftkranar.	Vagnstågar.	Vattenkranar.	Byggnader.																
													Stationshus.	Boningshus.	Lokomotivstall. Antal.	Vagnsider.	Mekaniska verkstäden.	Gasverk.	Vattentorn.	Ångmaskiner för vattenuppföring.	Godsmagasin.	Vedlider för lokomotivbehof.	Förrådsmagasin.	Skjul för trævirke.					
Transport	—	—	90,648	449	22	2	—	13	1	7	—	5	56	21	15	44	154	13	64	4	2	—	22	19	50	29	9	18	
Pargala	III	3	1,330	13	2	—	12,8	1	—	—	—	—	—	—	—	1	5	—	—	—	—	—	—	—	—	—	—	—	—
Schuvalovo	III	5	1,081	9	2	—	—	—	—	—	—	—	—	—	—	1	4	—	—	—	—	—	—	—	—	—	—	—	—
Udelnaja	III	3	1,214	9	2	—	—	—	—	—	—	—	—	—	—	1	4	—	—	—	—	—	—	—	—	—	—	—	—
Lanskaja	IV	3	—	—	—	—	—	—	—	—	—	—	—	—	—	1	1	—	—	—	—	—	—	—	—	—	—	—	—
S:t Petersburg	I	5	11,617	61	2	4	12,8	1	1	3	1	1	13	1	14	2	15	2	18	1	1	1	2	3	2	3	2	—	
Summa	—	—	105,890	541	32	6	—	15	2	10	1	6	69	22	29	50	183	15	82	5	3	1	23	21	56	31	12	21	
<i>b) Vid bibanorna:</i>																													
Sörnäs (från Helsingfors).	III	6	6,075	30	2	—	—	—	—	—	1	1	—	—	—	1	1	—	—	—	—	—	—	—	—	2	1	—	—
Vesijärvi (från Lahtis)	III	4	1,809	8	—	1	—	—	—	—	—	—	—	—	—	1	2	—	—	—	—	—	—	—	—	1	—	—	—
Villmanstrand (från Simola)	III	19	2,123	10	—	—	12,8	1	—	1	—	—	2	—	1	1	2	1	2	—	—	—	—	—	—	1	1	1	—
Villmanstrands hamnstation, haltpunkt.	—	2	472	6	—	—	—	—	—	—	—	—	—	—	—	1	—	—	—	—	—	—	—	—	—	—	1	—	—
Summa	—	—	10,479	54	2	1	—	1	—	2	1	—	2	—	1	4	5	1	2	—	—	—	—	—	1	5	2	—	—
<i>c) Vexlings- och hisspår mellan stationerna.</i>	—	—	16,187	32	1	—	—	—	—	—	—	—	—	—	—	—	3	—	—	—	—	—	—	—	—	—	—	—	—
Summa summarum	—	—	132,556	627	35	7	—	16	2	12	3	7	71	22	30	54	191	16	84	5	3	1	23	22	61	33	12	21	

6. Öfriga byggnader längs banan: för banvakter, jernvägsarbetare m. fl.

Dessa voro vid utgången af år 1891:

Dubbla vaktstugor	28 st.
Enkla ”	140 ”
Bostad för baningeniör	1 ”

7. Elektriska telegrafan.

I början af året funnos vid Helsingfors—Tavastehus—S:t Petersburgs jernväg 20 ledningar, uppgående i längd till 1,203 kilometer, med 94 Morse-, 16 induktions- och 32 ring-apparater, 2 apparater för signalering af eldsvåda samt 1 translationskommutator. Telefonledningarna åter med 52 telefoner och 1 switchboard hade en längd af 54,352 kilometer.

Under år 1891 har telegrafledningan emellan S:t Petersburg och Perkjärvi blifvit förlängd till Viborg och sålunda tillökt med 41 kilometer. Apparater till

ett antal af 7 hafva uti denna ledning blifvit uppsatta å Oserki, Valkeasaari, Mustamäki, Nykyrka, Säiniö och Viborgs stationer samt Kuokkala platform.

Å Korso station har 1 telegrafapparat blifvit insatt uti ledningen emellan Helsingfors och Riihimäki.

Af telefonledningaf hafva tillkommit vid S:t Petersburgs station en 0,20 kilometer lång ledning med 2 telefoner, emellan ankomst- och afgångs-stationerna; en annan, utgående från stationskontoret till den 1 kilometer derifrån belägna likstationen, med 1 telefon, och en tredje, 0,25 kilometer lång, ledning med 1 telefon till verkstadsföreståndarens bostad. Dessutom har å denna station 1 switchboard blifvit utmönstradt och ersatt med 1 vaxelapparat för 16 linier.

Å Helsingfors station har en förut befintlig telefonledning blifvit förlängd med 0,20 kilometer och 1 telefon uppsatt.

I slutet af år 1891 bestod sålunda det elektriska telegrafnätet vid Helsingfors—Tavastehus—S:t Petersburgs jernväg af 20 ledningar, uppgående i längd till 1,244 kilometer, med 102 Morse-, 16 induktions- och 32 ringapparater, 2 apparater för signalering af eldsvåda samt 1 translationskommutator. Telefonledningarna åter med 57 telefoner och 1 vaxelapparat hade en längd af 56,002 kilometer.

B) Hangö—Hyvinge jernväg.

1. Planets beskaffenhet.

Genom förlängning af Hangö molo samt genom sänkning af spåret i närheten af Hangö sågvoxel har planet förändrats och utgör:

hela längden af hufvudspåret	149,234 kilometer.
” ” ” raka linier	65,30 % = 97,447 ”
” ” ” 124 kurver	34,70 % = 51,787 ”
Skarpare kurvradier dels i närheten af dels inom Hyvinge, Ekenäs och Hangö stationer, inalles 6 st., med radier af 223—445 meter på en längd af	1,801 ”
Horizontala delar af spåret	19,39 % = 28,938 ”
Längden af stigningar, räknadt från Hyvinge	34,60 % = 51,635 ”
” ” lutningar, ” ” ”	46,01 % = 68,661 ”
Största stignings- och lutningsförhållandet	0,01 ”

Anm. Inom Hangö station finnes en 237 m. lång lutning af 0,0125.

Terrassementets högsta punkt öfver hafvet (vid föreningspunkten med

Helsingfors—Tavastehus jernväg) 113,800 meter.

Terrassementets lägsta punkt öfver hafvet på 176 kilometern från

Helsingfors 2,179 ”

Höjdskilnaden deremellan	111,621 meter.
Jordbankens största höjd, 115 km. från Helsingfors	10,688 "
Skärningens största djup, 115 km. från Helsingfors	8,610 "
Sprängningens största djup, 94 km. från Helsingfors	8,550 "

Terrasseringen är öfverallt, utom vid stationerna, utförd för enkelt spår.

2. Öfverbyggnaden.

Spårvidden utgör 1,524 meter (= 5 eng. fot).

Under redogörelseåret har hufvudbanan förlängts med 85 meter. Sido- och bispåren hafva förlängts å Hangö station med 103 meter, hvarjemte vid Hangö mejeri anlagts ett utsticksspår af 150 meters längd och vid Nygårds tegelbruk ett omfartsspår af 241 meters längd. Katinhäntä ballastvexel har deremot förkortats med 9 meter. Sido- och bispåren hafva derigenom ökats med 485 meter.

Totala *spårlängden* utgjorde vid utgången af år 1891:

	Spårlängd i kilometer.
1. Hufvudbanan	149,234
2. Bibanor: { <i>a</i>) till Lappviks hamn km. 2,318	
{ <i>b</i>) " Kyrkstad ångsåg " 1,966	4,284
3. Sido- och bispår	22,857
Summa	176,375

3. Räler och deras fästande.

Se berättelserna för år 1884, pag. 131, och för år 1889, pag. 8.

Tabell öfver år 1891 ombytta räler jemte tillbehör:

	I hufvudspår inlagda i utbyte under år 1891.	Hela antalet i hufvudspår utlagda vid utgången af år 1891.	Procentförhållandet emellan de ombyttade och hela antalet.
Räler af jern	—	33,463	} 3,32 0/0
" " stål	1,460	10,557	
Bottenplåtar	1,530	63,856	2,40 0/0
Bindningsskenor af jern	—	66,926	} 3,39 0/0
" " stål	2,988	21,114	
Bindningsbult	6,084	176,080	3,46 0/0
Rälspik	18,150	847,910	2,14 0/0

Vexlingar.

Vid årets början funnos utlagda	126 st.
Under året äro för felaktighet utbrutna	0 ”
I utbyte äro under samma tid utlagda	0 ”
Under årets lopp äro utbrutna	2 ”
Under årets lopp hafva tillkommit	3 ”
Vid utgången af år 1891 utgjorde antalet	127 ”

Korsningar.

	Af jern- och stålräler.	Af gjutjern.	Summa.
Vid årets början funnos utlagda	75	56	131
Under året äro för felaktighet utbrutna	4	1	5
I utbyte under samma tid inlagda	5	—	5
Under året äro som obehöfliga utbrutna	—	2	2
Under året hafva i nya spår utlagts	3	—	3
Vid årets slut utgjorde antalet	79	53	132

Sleepers.

	I nya spår utlagda.	Ombytta.	Hela antalet utlagda vid årets utgång.	Procentförhållandet emellan de ombytta och hela antalet.
I hufvud- och bispår	727	32,033	219,511	14,59 %

Ballastning.

	Utsläpadt ballastgrus i kubikmeter.	Spårlängd i kilometer.	Antalet kubikmeter belöpande sig på hvarje spårkilometer.
Intill år 1875	?	161,53	?
Under åren 1875—1890	73,428	175,81	417,66
Under år 1891	4,234	176,38	24,01

3. Konstarbeten.

Under år 1891 har tillkommit 1 st. täckt trumma; 1 st. siltrumma har ombygts till täckt trumma och 1 täckt trumma har förlängts. Vid årets slut utgjorde

för samtliga trummor sammanlagda dagöppningen 77,4 kvadratmeter, deras längd 1,785 meter, deras antal 125 stycken. Se vidare berättelserna för år 1888, pag. 8, och för år 1890, pag. 9.

4. Hägnader.

Stängsel af särskilda slag	305,176 meter.
Plank kring en del af Hangö station och Hangö stads tomter	587 „
	<u>Summa 305,763 meter.</u>

5. Stationer.

Vid Hangö—Hyvinge jernväg finnas 8 stationer förutom utgångsstationen Hyvinge, hvilken räknas till Helsingfors—Tavastehus—S:t Petersburgs jernväg, nemligen:

II klassens	1 st.
III „	2 „
IV „	5 „

Dessutom finnas 10 st. upp- och afstigningsplatformer.

Följande tabell utvisar längden af sidospår, antalet vexlingar, byggnader m. m.
vid hvarje station i slutet af år 1891:

Stationernas namn.	Klass.	Längd af sido- och hispår i meter. Afstånd från föregående station i kilometer.	Byggnader.																						
			Vexlingar.	Senatorsignaler.	Vagnvånndbord.	Traverser.	Ljftkrantar.	Vagnsvågar.	Längd i meter. i lokomotivstall.	Vagnbord i lokomotivstall. Antal.	Vattentorn. i vattentorn. Antal.	Stationshus. Antal.	Boningshus. Antal.	Loko- motiv- stall. Antal.	Vagnskjul. Antal.	Mekanisk verkstad. Antal.	Vattentorn. Antal.	Ångmaskiner för vatten- uppföring. Antal.	Godsmagasin. Antal.	Vedlar för lokomotivbehof. Antal.	Tullkamrare. Antal.	Skjul för trävirke. Antal.			
<i>a) Vid hufvudbanan:</i>																									
Hyvinge	—	4,143	22	2	—	—	—	—	—	—	13,2	1	—	—	—	—	—	—	—	—	—	—	—	—	
Korpi	IV	24	852	5	—	—	—	—	—	—	—	—	—	—	—	—	—	—	—	—	—	—	—	—	
Nummela	IV	26	796	5	—	—	—	—	—	—	—	—	—	—	—	—	—	—	—	—	—	—	—	—	
Lojo	IV	14	846	5	1	—	—	—	—	—	—	—	—	—	—	—	—	—	—	—	—	—	—	—	
Svartå	III	20	1,655	10	—	—	—	—	1	13,1	1	2	—	—	—	—	—	—	—	—	—	—	—	—	
Karis	IV	15	801	5	—	—	—	—	—	—	—	—	—	—	—	—	—	—	—	—	—	—	—	—	
Ekenäs	III	16	811	5	1	—	—	—	—	—	—	—	—	—	—	—	—	—	—	—	—	—	—	—	
Lappvik	IV	15	959	5	—	—	—	—	—	—	—	—	—	—	—	—	—	—	—	—	—	—	—	—	
Hangö	II	18	6,252	33	1	4	1	1	1	13,4	1	6	—	—	—	—	—	—	—	—	—	—	—	—	
Summa	—	148	17,115	95	5	4	1	1	2	—	3	8	6	8	27	3	14	2	1	6	3	13	9	1	2
<i>b) Vid bibanorna:</i>																									
Lappviks hamn (från Lapp- vik)	—	2	617	4	—	—	—	—	—	—	—	—	—	—	—	—	—	—	—	—	—	—	—	—	—
Kyrkstad (från Gerknäs)	—	2	1,002	6	—	—	—	—	—	—	—	—	—	—	—	—	—	—	—	—	—	—	—	—	—
Summa	—	—	1,619	10	—	—	—	—	—	—	—	—	—	—	—	—	—	—	—	—	—	—	—	—	—
<i>c) Vexlingsspår mellan sta- tionerna</i>																									
	—	—	4,123	22	—	—	—	—	—	—	—	—	—	—	—	—	—	—	—	—	—	—	—	—	—
Summa summarum	—	—	22,857	127	5	4	1	1	2	—	3	8	7	8	27	3	14	2	1	7	3	14	9	1	2

6. Öfriga byggnader längs banan.

Dubbla vaktstugor 9 st.

Enklä ” 40 ”

7. Elektriska telegraf.

Som ej någon förändring under år 1891 vidtagits med telegraf- och telefon-
ledningarna vid denna jernväg, hänvisas till berättelsen för år 1890, pag. 10.

C) Åbo—Tammerfors—Tavastehus jernväg.

1. Planets beskaffenhet.

Inga förändringar i afseende å planets beskaffenhet hafva inträffat under år 1891 lika litet som under de nästföregående åren, hvarföre hänvisas till berättelsen för år 1887, pag. 12.

2. Öfverbyggnaden.

Spårvidden utgör 1,524 meter (= 5 engelska fot).

Under årets lopp har längden af sido- och bispår ökats med 771 meter, nemligen å Lembois station med 230 meter, å Urdiala station med 38 meter, vid Kårsämäki vaxel med 38 meter och vid Åbo hamnstation med 465 meter.

Totala *spårlängden* utgjorde vid utgången af år 1891:

	Spårlängd i kilometer.
1. I hufvudbanan	207,659
2. I bibanor:	
a) till Näsijärvi sjö 1,007 km.	
b) " Åbo hamn 2,946 "	3,953
3. I sido- och bispår	38,838
Summa	250,450

Räler och deras fästande.

Se berättelsen för år 1883, pag. 194.

Tabell öfver år 1891 ombytta räler med tillbehör:

	I hufvudspår inlagda i utbyte under år 1891.	Hela antalet i hufvudspår utlagda vid utgången af år 1891.	Procentförhållandet mellan de ombytta och hela antalet.
Räler af jern	2,521	41,709	15,35 %
" " stål	6,752	18,689	
Bindningsskenor af stål	13,834	120,948	11,44 %
Bindningsbult	17,614	241,896	7,28 %
Bottenplåtar	2,518	19,468	12,93 %
Rälspek	48,500	1,078,502	4,50 %

Vexlingar.

Vid årets början funnos utlagda	182 st.
Under året äro för felaktighet utbrutna	1 "
I utbyte äro under samma tid utlagda	1 "
Under årets lopp hafva tillkommit	7 "
Vid utgången af år 1891 utgjorde antalet	189 "

Korsningar.

	Korsningar af gjutjern.	Korsningar af stålrailer.	Summa korsningar.
Vid årets början funnos utlagda	147	35	182
Under året äro för felaktighet utbrutna . . .	2	—	2
I utbyte äro under samma tid utlagda . . .	—	2	2
Under årets lopp hafva tillkommit	—	7	7
Vid utgången af år 1891 utgjorde antalet .	145	44	189

Sleepers.

	I nya spår utlagda.	Ombytta.	Hela antalet utlagda vid årets utgång.	Procentför- hållandet emellan hela antalet och de ombytta.
Under år 1891	1,230	29,854	319,342	9,35 %

Ballast.

	Utsläpadt ballastgrus i kubikmeter.	Spårlängd i kilometer.	Antal kubik- meter belöpande sig på hvarje spårkilometer.
Intill år 1891	900,284	250	3,601,1
Under år 1891	8,010	250	32,04
Summa	908,294	250	3,633,18

3. Konstarbeten.

Se berättelsen för år 1887, pagg. 14 och 15.

4. Hägnader.

Stängsel af särskilda slag 399,444 meter.
Plank kring Åbo station 996 "

5. Stationer.

Vid Åbo—Tammerfors—Tavastehus jernväg finnas 17 stationer, bland hvilka:

3 st. af II klass.
2 " " III "
9 " " IV "
3 " " V "

Dessutom 1 haltpunkt samt 3 upp- och afstigningsställen.

Följande tabell utvisar längden af sidospår, antalet vaxlingar, byggnader m. m. vid hvarje station i slutet af år 1891:

Stationernas namn.	Klass.	Afstånd från föregående station i kilometer.	Längd af sido- och bispår i meter.	Vaxlingar.	Semafor-signaler.	Vandbord för lokomotiv.	Byggnader.													
							Längd i meter.	Vagnsvägar.	Vattenkranar i vattentorn.	Lyftkranar fristående i lokomotivstall.	Vagnstus.	Boningshus.	Lokomotivstall.	Vagnshus.	Mekanisk verkstad.	Vattentorn.	Ångmaskiner för vattenuppföring.	Godsmagasin.	Vedlar för lokomotivhof.	Skjul för virke och andra materialier.
<i>a) Vid hufvudbanan:</i>																				
Parola (från Tavastehus)	IV	8	973	6	—	—	—	—	—	—	—	—	—	—	—	—	—			
Iittala	V	14	796	4	1	—	—	—	—	—	—	—	—	—	—	—	—			
Kuurila	IV	7	739	5	—	—	—	—	—	—	—	—	—	—	—	—	—			
Toijala	II	11	3,263	22	3	12,5	1	1	8	1	—	—	—	—	—	—	—			
Viiiala	III	7	933	5	—	—	—	—	—	—	—	—	—	—	—	—	—			
Lembois	IV	11	1,077	6	—	—	—	—	—	—	—	—	—	—	—	—	—			
Tammerfors	II	22	4,901	23	2	12,5	1	1	10	—	—	—	—	—	—	—	—			
Urdiala (från Toijala)	IV	19	688	5	—	—	—	—	—	—	—	—	—	—	—	—	—			
Forssa	IV	14	843	5	—	—	—	—	—	—	—	—	—	—	—	—	—			
Koivisto	IV	9	1,086	8	—	—	—	—	—	—	—	—	—	—	—	—	—			
Ypäjä	V	10	797	4	—	—	—	—	—	—	—	—	—	—	—	—	—			
Loimijoki	III	10	1,835	11	—	—	—	—	—	—	—	—	—	—	—	—	—			
Mellilä	V	10	574	3	—	—	—	—	—	—	—	—	—	—	—	—	—			
Kyrö	IV	14	1,149	5	—	—	—	—	—	—	—	—	—	—	—	—	—			
Aura	IV	12	897	5	—	—	—	—	—	—	—	—	—	—	—	—	—			
Lundo	IV	12	833	5	—	—	—	—	—	—	—	—	—	—	—	—	—			
Åbo	II	18	8,991	39	2	12,5	1	1	—	9	1	1	1	7	1	9	4			
Summa	—	—	30,375	161	8	—	3	3	7	27	2	1	17	38	4	28	1	7		
<i>b) Vid bibanorna:</i>																				
Näsijärvi sjö (från Tammerfors)	—	1	484	2	—	—	—	—	—	—	—	—	—	—	—	—	—	—		
Åbo hamn (från Åbo)	—	3	2,905	14	1	—	—	—	—	—	—	—	—	—	—	—	—	—		
Summa	—	—	3,389	16	1	—	—	—	—	—	—	—	—	—	—	—	—	—		
<i>c) Vaxlingsspår mellan stationerna</i>																				
Summa summarum	—	—	33,838	189	13	—	3	3	7	27	2	1	17	41	4	28	1	7		

6. Öfriga byggnader längs banan.

Dessa voro vid utgången af år 1891:

Banmästarebostad	1.
Dubbla vaktstugor	12.
Enkla	55.

7. Elektriska telegrafen.

Telegraf- och telefonnäten utgjordes under år 1891, likasom föregående år, af:

5 telegrafledning af 421,1 kilometers längd med 28 Morse-apparater och 1 translationskommutator samt

3,58 kilometer telefonledning med 8 telefoner.

D) Vasa järnväg.

1. Planets beskaffenhet.

Då under redogörelseåret ej någon ändring härutinnan försiggått, hänvisas till berättelsen för år 1887, pag. 17.

2. Öfverbyggnaden.

Spårvidden utgör 1,524 meter (= 5 engelska fot).

Spårlängden har under år 1891 ökat med 321 meter i sido- och bispår, nemligen:

vid Lyly station	67 meter.
vid Pihlajavesi station	254 " 321 meter.
och minskats vid Kolho station med	2 "
hvad den totala ökningen utgjorde	319 meter.

Längden af utlagda spår utgjorde i slutet af år 1891:

1. i hufvudspår	306,746 kilometer.
2. i sido- och bispår	30,274 " "

Summa 337,020 kilometer.

Räler och deras fästande.

Se berättelsen för år 1887, pag. 18.

Tabell öfver år 1891 ombytta räler jemte tillbehör:

	I hufvudspår inlagda i utbyte under år 1891.	Hela antalet i hufvudspår utlagda vid utgången af år 1891.	Procentförhållandet emellan de ombytta och hela antalet.
Räler af stål	13	85,009	0,015 %
Bottenplåtar	174	85,435	0,204 %
Bindningsskenor af stål	65	170,288	0,038 %
Bindningsbult	58	340,576	0,017 %
Rälspek	22,500	1,853,455	1,214 %

Vexlingar.

Vid ingången af året funnos utlagda	155 st.
Under årets lopp äro inlagda nya	3 "
Under året äro för felaktighet utbrutna	1 "
I utbyte under samma tid inlagda	1 "
Vid årets slut utgjorde antalet	158 "

Korsningar.

Vid årets början funnos utlagda	159 st.
I nya spår äro under redogörelseåret inlagda	3 "
Under året äro för felaktighet utbrutna	4 "
I utbyte under samma tid inlagda	4 "
Vid årets slut utgjorde antalet	162 "

Sleepers.

	I nya spår utlagda.	Omytta.	Hela antalet utlagda vid årets utgång.	Procentförhållandet mellan hela antalet och de omytta.
I hufvud- och bispår	1,694	57,706	462,675	12,47 %

Ballast.

	Utsläpadt ballastgrus i kubikmeter.	Spårlängd i kilometer.	Antal kubikmeter belöpande sig på hvarje spårkilometer.
Intill år 1891	1,028,320	336,701	3,054,1
Under år 1891	14,736	337,020	43,7
Summa	1,043,056	337,020	3,094,9

3. Konstarbeten.

Under redogörelseåret hafva tillkommit 2 vägöfverfarter i banans nivå.

4. Stationer.

Vid Vasa jernväg funnos vid 1891 års utgång 21 stationer, deribland:

II klassens	2 st.
III "	1 "
IV "	5 "
V "	13 "

och dessutom 7 st. upp- och afstigningsställen.

Följande tabell utvisar längden af sidospår, antalet växlingar, byggnader m. m. vid hvarje station i slutet af år 1891:

Stationernas namn.	Klass.	Aftånd från föregående station i kilometer.	Längd af sido- och bispår i meter.	Vexlingar.	Byggnader.																		
					Vandbord för lokomotiv.	Vagnsvändbord.	Vagnsvägar.	Vattenkranar i lokomotivstall.	Stationshus.	Boningshus.	Lokomotivstall.	Lokomotivplasser.	Vagnslider.	Mekanisk verkstad.	Gasverk.	Vattentorn.	Ångmaskiner för vattenuppföring.	Godsmagasin.	Vattnar för lokomotivbehof.	Förrådsmagasin.	Skjul för trävirke.		
Vehmais (från Tammerfors).	V	8	693	3					1	1							1						
Suinula	V	12	847	5					1	1													
Orivesi	IV	22	1,059	6					1	1							1						
Korkeakoski	V	19	923	5					1	1													
Lyly	V	11	668	4					1	1													1
Filppula	IV	16	903	7	12,5	1			1	1	1	1	1								1		
Kolho	V	12	562	4					1	1												1	
Keuru	IV	14	899	5					1	1												1	
Pihlajavesi	V	12	835	5					1	1	2											1	
Myllymäki	III	21	1,349	8	12,5	1		4	1	2	2	5					1	1	1	1	1	1	1
Etsari	V	8	847	5					1	1													
Töysä	V	15	614	4					1	1							1					1	
Alavo	IV	17	944	5	12,5	1			1	1							1	1	1	1	1	1	1
Sydänmaa	V	21	428	3					1	1													
Östermyra	II	23	2,688	16	12,5	1		11	1	1	9	1	9				1	1	1	1	2	3	
Ylistaro	V	22	804	5					1	1												1	
Orismala	V	8	532	3					1	1													
Tervajoki	IV	12	566	3					1	1											1		
Laihela	V	9	449	3					1	1												1	
Toby	V	9	551	3					1	1												1	
Nikolaistad	II	15	5,367 ¹⁾	34	12,5	1	1	10	1	3	1	10	1	1	1		1	1	1	1	1	3	2
Summa			22,528	136	1		5	1	25	12	21	33	5	25	1	1	2	12	9	24	15	3	4
Vexlingsspår mellan stationerna			7,746	22																			
Summa summarum			30,274	158	1		5	1	25	12	21	33	5	25	1	1	2	12	9	24	15	3	4

¹⁾ Har ett godsmagasin sammanbyggt med stationshuset.

²⁾ Här ingår ej spåret från Nikolaistads station till hamnbryggan, hvilket är inberäknadt i hufvudspåret.

5. Öfriga byggnader längs banan.

Dessa voro vid utgången af år 1891:

Dubbla vaktstugor	6 st.
Enkla "	48 "

6. Elektriska telegrafan.

Under år 1891 har tillkommit en 7 kilometer lång telefonledning med 2 telefoner mellan Suinula station och Halimaa platform.

I slutet af år 1891 bestod elektriska telegrafan vid denna jernväg af 3 ledningar af tillsammans 612,15 kilometers längd med 30 Morse-apparater. Telefonledningarnas sammanlagda längd utgjorde samtidigt 14,17 kilometer med 6 telefoner.

E) Uleåborgs jernväg.

1. Planets beskaffenhet.

Se berättelsen för år 1887, pag. 22.

2. Öfverbyggnaden.

Spårvidden utgör 1,524 meter (= 5 engelska fot).

Spårlängden har under år 1891 i sidospår minskats vid Kelviå station med 40 meter samt ökats vid Uleåborgs station med 116 meter.

Totala *spårlängden* utgjorde vid utgången af år 1891:

	Spårlängd i kilometer.
1. I hufvudbanan	334,746
2. I bibanor:	
<i>a)</i> till Jakobstad 14,607 kilometer.	
<i>b)</i> " Yxpila hamn 5,154 "	
<i>c)</i> " Toppila " 4,572 "	24,333
3. I sido- och bispår	39,511
Summa	398,590

Räler och deras fästande.

Se berättelsen för år 1887, pag. 23.

Tabell öfver år 1891 ombytta räler jemte tillbehör:

	I hufvudspår inlagda i utbyte under år 1891.	Hela antalet i hufvudspår utlagda vid utgången af år 1891.	Procentförhållandet emellan hela antalet och de ombytta.
Räler af stål	1	84,438	0,001 %
Bottenplåtar	0	68,540	—
Bindningsskenor	185	168,876	0,110 %
Bindningsbult	527	337,752	0,156 %
Rälspek	2,999	2,079,556	0,144 %

Vexlingar.

Vid årets början funnos utlagda	165 st. ¹⁾
Under årets lopp äro utlagda nya	2 "
För felaktighet hafva ombytts	0 "
Vid slutet af år 1891 utgjorde antalet	167 "

Korsningar.

Vid årets början funnos utlagda	165 st. ¹⁾
Under årets lopp äro utlagda nya	2 "
För felaktighet hafva ombytts	0 "
Vid slutet af år 1891 utgjorde hela antalet	167 "

Sleepers.

	I nya spår utlagda.	Ombytta.	Hela antalet vid årets utgång.	Procentförhållandet emellan hela antalet och de ombytta.
I hufvud- och bispår	80	24,456	549,408	4,451 %

Ballast.

	Utsläpadt ballastgrus i kubikmeter.	Spårlängd i kilometer.	Antalet kubikmeter belöpan- de sig på hvarje spårkilometer.
Intill år 1891	1,211,404	398,514	3,039,803
Under år 1891	29,024	398,590	72,817
Summa	1,240,428	398,590	3,112,040

¹⁾ Hvaraf 3 st. äro af jern- och de öfriga af stålräler.

3. Konstarbeten.

Under redogörelseåret tillkom 1 täckt granittrumma af 8 meters längd med en dagöppning af 0,35 kvadratmeter samt 1 vägöfverfart. Se i öfrigt berättelserna för år 1888, pag. 18, för år 1889, pag. 20, och för år 1890, pag. 19.

4. Hägnader.

Stängsel kring stationerna 31,555 meter.

5. Stationer.

Vid Uleåborgs jernväg funnos vid 1891 års utgång 25 stationer, nemligen:

II klassens stationer	1 st.
III " "	3 "
IV " "	8 "
V " "	13 "

och dessutom 3 st. haltpunkter (hamnstationer) samt 4 st. upp- och afstigningsställen.

Följande tabell utvisar klassen för alla stationer, längden af sidospår, antalet vaxlingar, byggnader m. m. vid hvarje station:

Stationernas namn.	Afsänd från föregående station i kilometer.	Klass.	Längd af sido- och bispår i meter.	Vaxlingar.	Senafor-signal-er.	Vandbord för lokomotiv.	Vattent- kranar		Byggnader.												
							Vagnsvägar. Antal.	Längd i meter.	for hushållsbehof. i vattentorn. i lokomotivstall.	Stationshus.	Boningshus. Antal.	Lokomotivstall. Antal.	Mekanisk verkstad. Lokomotivplasser.	Vattentorn.	Angmaskiner för vattent- uppföring.	Vedder för lokomotivbehof. Godsmagasin.	Föråds-magasin.				
<i>a) Vid huvudbanan:</i>																					
Nurmo (från Östermyra)	6	V	742	3					1	1					1	1	1	1			
Lappo	17	IV	940	4				1	1	1	1	1		1	1	1	1	1			
Kauhava	15	IV	812	4					1	1	1	1		1	1	1	1	1			
Härmä	17	V	815	3					1	1	1	1		1	1	1	1	1			
Voltti	6	V	825	4										1	1	1	1	1			
Jeppo	17	V	952	4				1	1	1	1	1		1	1	1	1	1			
Kovjoki	13	IV	797	4					1	1	1	1		1	1	1	1	1			
Bennäs	10	IV	803	5	2						2			1	1	1	1	1			
Källby	6	V	866	3					1	1	1	1		1	1	1	1	1			
Kronoby	12	V	846	3					1	1	1	1		1	1	1	1	1			
Gamla Karleby	14	III	4,288	17	2	12,5	1	1	1	1	1	1	2	1	1	1	1	1			
Kelviå	17	V	812	4					1	1	1	1		1	1	1	1	1			
Kannus	23	III	1,346	7		12,5	1		4	4	1	2	1	4	1	1	1	1			
Sievi	22	V	761	5							1	1		1	1	1	1	1			
Ylivieska	17	IV	857	4					1	1	1	1		1	1	1	1	1			
Kangas	12	V	792	3						1	1	1		1	1	1	1	1			
Oulais	15	IV	820	4						1	1	1		1	1	1	1	1			
Kilpua	11	V	735	3					1	1	1	1		1	1	1	1	1			
Vihanti	16	V	707	4						1	1	1		1	1	1	1	1			
Lappi	14	IV	855	5		12,5	1			1	1	1	1	1	1	1	1	1			
Ruukki	6	V	827	4					1	1	1	1		1	1	1	1	1			
Limingo	23	IV	801	4						1	1	1		1	1	1	1	1			
Kempele	13	V	843	3						1	1	1		1	1	1	1	1			
Uleåborg	12	II	3,310	16		12,5	1	1	6	1	1	2	1	6	1	1	2	1	3		
Summa	—	—	26,152	120	4	—	4	2	10	8	9	24	27	4	13	1	8	10	25	10	5
<i>b) Vid bibanorna:</i>																					
Jakobstads station (från Bennäs)	11	III	1,661	9				1	1	1	1	1	1	1	1	1	1	1	1		
Alholms hamnstation	4	—	1,815	8							1	1	1	1	1	1	1	1	1		
Yxpila " (fr. G:la K:by)	5	—	1,769	10							1	1	1	1	1	1	1	1	1		
Toppila " (fr. Uleåborg)	4	—	1,199	6							1	1	1	1	1	1	1	1	1		
Summa	—	—	6,444	33				1	1	1	4	1	1	1	1	1	1	4	1		
<i>c) Vexlingspår mellan stationerna.</i>																					
Summa summarum	—	—	39,511	167	4	—	4	3	10	9	9	28	28	6	15	1	10	10	29	11	5

¹⁾ Vid Jeppo sandgrop.

²⁾ Vid Temmes å, med vindmotor.

6. Öfriga byggnader längs banan.

Enkla vaktstugor 61 st.

7. Elektriska telegrafan.

Se berättelsen för år 1890, pag. 21.

F) Savolaks jernväg.

1. Planets beskaffenhet.

Som ingen förändring under år 1891 härmed egt rum, hänvisas till berättelsen för år 1890, pag. 21.

2. Öfverbyggnaden.

Spårvidden utgör 1,524 meter (= 5 engelska fot).

Genom tillkomsten af Puulavesi bibana har *spårlängden* ökats i bibanor med 1,800 kilometer, i sido- och bispår med 0,768 kilometer.

Totala spärlängden utgjorde vid utgången af år 1891:

	Spårlängd i kilometer.
1. I hufvudbanan	325,816
2. I bibanor:	
<i>a)</i> till Puulavesi 1,800 kilometer	
<i>b)</i> „ Haapakoski bruk 1,248 „	
<i>c)</i> „ Iisvesi hamn 6,735 „	
<i>d)</i> „ Kuopio „ 0,977 „	
<i>e)</i> „ Ingerois bruk 1,084 „	11,844
3. I sido- och bispår	29,556
Summa	367,216

Räler och deras fästande.

Oförändradt. Se berättelsen för år 1890, pag. 22.

Tabell öfver räler jemte tillbehör, utlagda i hufvudspår vid utgången af år 1891:

	I hufvudspår inlagda i utbyte under år 1891.	Hela antalet i hufvudspår utlagda vid utgången af år 1891.	Procentförhållandet emellan hela antalet och de ombytta.
Räler af stål	6	82,086	0,007 %
Bottenplåtar	400	124,014	0,323 %
Bindningsskenor	—	164,218	—
Bindningsbult	321	328,436	0,098 %
Rälsplik	1,045	1,953,650	0,053 %

Vexlingar.

Vid årets början funnos utlagda	137 st.
Under årets lopp hafva tillkommit	7 „
För felaktighet hafva under år 1891 ombytt	0 „
Under årets lopp äro som obehöfliga utbrutna	0 „
Vid årets slut utgjorde antalet	144 „

Korsningar.

	Af jernräler.	Af stälräler.
Vid årets början funnos utlagda	2	135
Under årets lopp hafva tillkommit	4	3
För felaktighet hafva under år 1891 ombytt	0	0
Under årets lopp äro som obehöfliga utbrutna	0	0
Vid årets slut utgjorde antalet	6	138

Sleepers.

	I nya spår utlagda.	Ombytta.	Hela antalet utlagda vid årets utgång.	Procentförhållandet emellan hela antalet och de ombytta.
I hufvud- och bispår	3,689	4,547	495,128	0,92 %

Ballast.

	Utsläpadt ballastgrus i kubikmeter.	Spårlängd i kilometer.	Antalet kubikmeter belöpande sig på hvarje spårkilometer.
Intill år 1891	826,746	365	2,265
Under år 1891	24,263	367	66
Summa	851,009	367	2,319

3. Konstarbeten.

Under år 1891 ökades antalet täckta granittrummor med 4 st. med en sammanlagd dagöppning af 3,4 kvadratmeter och en längd af 41 meter samt med 1 st. bro med träöfverbyggnad och 1 meters spann; öfriga broar och vägöfverfarter äro oförändrade, hvarföre hänvisas till berättelsen för år 1890, pag. 23.

4. Hågnader.

Stångsel kring stationerna 22,983 meter.

5. Stationer.

Vid 1891 års utgåå funnos vid Savolaks jernvåg 22 stationer, nemligen:

II klassens	1 st.
III	”	2 ”
IV	”	4 ”
V	”	15 ” samt

dessutom 3 haltpunkter och 6 upp- och afstigningsplatformer.

6. Öfriga byggnader längs banan.

Enkla vaktstugor 72 st.

7. Elektriska telegrafen.

Under året har tillkommit en 2,4 kilometer lång telefonledning mellan Otava station och Otava hamnstation med 2 st. telefoner.

Vid utgången af år 1891 funnos 4 telegrafledningar af 343,5 kilometers längd med 28 Morse-apparater och 9,4 kilometer telefonledningar med 4 telefoner.

II. Trafiken.

Tab. N:o 1.

Antalet tåg och tågkilometer å statsjernvägarne i Finland under år 1891.

Tågens beskaffenhet.	Tur.		Retur.		Summa.	
	Tåg.	Tågkilometer.	Tåg.	Tågkilometer.	Tåg.	Tågkilometer.
Passageraretåg.						
730 tåg H:fors—S:t P:burg och 730 tåg retur	730	321,930	730	321,930	1,460	643,860
730 " " —T:hus " 730 " "	730	78,110	730	78,110	1,460	156,220
365 " " —Hyvinge " 365 " "	365	21,535	365	21,535	730	43,070
102 " " —Träskända " 102 " "	102	3,774	102	3,774	204	7,548
102 " " —Kervo " 102 " "	102	2,958	102	2,958	204	5,916
307 " " —Malm " 307 " "	307	3,377	307	3,377	614	6,754
516 " Viborg—S:t P:burg " 515 " "	516	66,564	515	66,435	1,031	132,999
— " " —Nykyrka " 365 " "	—	—	365	20,075	365	20,075
1182 " Simola—V:strand " 1177 " "	1,182	22,458	1,177	22,363	2,359	44,821
127 " Raivola—S:t P:burg " 127 " "	127	7,493	127	7,493	254	14,986
457 " V:saari— " " 457 " "	457	14,624	457	14,624	914	29,248
1906 " Levaschovo— " " 1906 " "	1,906	36,214	1,906	36,214	3,812	72,428
131 " Uspenskaja— " " 131 " "	131	2,489	131	2,489	262	4,978
419 " Pargala— " " 418 " "	419	6,704	418	6,688	837	13,392
365 " Hyvinge—Hangö " 365 " "	365	54,020	365	54,020	730	108,040
730 " T:hus—T:fors " 730 " "	730	58,400	730	58,400	1,460	116,800
730 " Toijala—Åbo " 730 " "	730	93,440	730	93,440	1,460	186,880
365 " " —T:fors " 365 " "	365	14,600	365	14,600	730	29,200
365 " T:fors—Östermyra " 365 " "	365	84,315	365	84,315	730	168,630
365 " Östermyra—Nikolaistad " 365 " "	365	27,375	365	27,375	730	54,750
365 " " —Uleåborg " 365 " "	365	121,910	365	121,910	730	243,820
888 " Bennäs—Jakobstad " 888 " "	888	9,768	888	9,768	1,776	19,536
365 " Kouvola—Kuopio " 365 " "	365	100,010	365	100,010	730	200,020
365 " " —S:t Michel " 365 " "	365	41,610	365	41,610	730	83,220
730 " " —Kotka " 730 " "	730	37,960	730	37,960	1,460	75,920
166 " extra passageraretåg " 153 " "	166	19,589	153	19,081	319	38,670
Summa	12,873	1,251,227	13,218	1,270,554	26,091	2,521,781

Tab. No 1. (Forts.)

Antalet tåg och tågakilometer å statsjernvägarne i Finland under år 1891.

Tågens beskaffenhet.	Tur.		Retur.		Summa.	
	Tåg.	Tågakilometer.	Tåg.	Tågakilometer.	Tåg.	Tågakilometer.
Godståg.						
365 tåg H:fors—S:t P:burg och 365 tåg retur	365	160,965	365	160,965	730	321,930
241 " " —Kaipiais " 243 " "	241	51,574	243	52,002	484	103,576
237 " " —Lahtis " 238 " "	237	30,810	238	30,940	475	61,750
14 " " —Ois " 15 " "	14	1,204	15	1,290	29	2,494
266 " " —T:hus " 266 " "	266	28,462	266	28,462	532	56,924
36 " " —Leppäkoski " 37 " "	36	3,096	37	3,182	73	6,278
35 " " —Riihimäki " 37 " "	35	2,485	37	2,627	72	5,112
111 " " —Jokela " 110 " "	111	5,328	110	5,280	221	10,608
15 " " —Träskända " 15 " "	15	555	15	555	30	1,110
31 " " —Malm " 31 " "	31	341	31	341	62	682
379 " Riihimäki—T:hus " 381 " "	379	13,644	381	13,716	760	27,360
29 " Kouvola—Kaipiais " 30 " "	29	667	30	690	59	1,357
103 " Kaipiais—S:t P:burg " 48 " "	103	23,381	48	10,896	151	34,277
107 " " —Viborg " 75 " "	107	10,486	75	7,350	182	17,836
71 " Simola—V:strand " 72 " "	71	1,349	72	1,368	143	2,717
500 " Viborg—S:t P:burg " 131 " "	500	64,500	131	16,899	631	81,399
60 " Perkjärvi— " " 60 " "	60	5,280	60	5,280	120	10,560
23 " Nykyrka— " " 387 " "	23	1,702	387	28,638	410	30,340
115 " Tipuna " " 115 " "	115	2,760	115	2,760	230	5,520
416 " Hyvinge—Hangö " 417 " "	416	61,568	417	61,716	833	123,284
21 " Svartå— " " 20 " "	21	1,344	20	1,280	41	2,624
494 " Lappvik—L:vikshamn " 494 " "	494	1,482	494	1,482	988	2,964
365 " T:hus—Åbo " 365 " "	365	61,320	365	61,320	730	122,640
222 " " —Toijala " 219 " "	222	8,880	219	8,760	441	17,640
475 " Toijala—T:fors " 477 " "	475	19,000	477	19,080	952	38,080
47 " " —Åbo " 47 " "	47	6,016	47	6,016	94	12,032
33 " " —Forssa " 25 " "	33	1,089	25	825	58	1,914
368 " T:fors—Nikolaistad " 365 " "	368	112,608	365	111,690	733	224,298
27 " Korkeakoski " " 26 " "	27	6,615	26	6,370	53	12,985
163 " Östermyra—Uleåborg " 165 " "	163	54,442	165	55,110	328	109,552
153 " Kouvola—Kuopio " 153 " "	153	41,922	153	41,922	306	83,844
402 " extra godståg " 400 " "	402	30,511	400	29,767	802	60,278
Summa	5,924	815,386	5,829	778,579	11,753	1,593,965

Tab. N:o 1. (Forts.)

Antalet tåg och tågakilometer å statsjernvägarne i Finland under år 1891.

	Summa.	
	Tåg.	Tåg-kilometer.
Sammandrag.		
Passageraretåg	26,091	2,521,781
Godståg	11,753	1,593,965
Summa summarum	37,844	4,115,746
Häraf belöpte sig å:		
Helsingfors—Tavastehus—S:t Petersburgs jernväg.		
Passageraretåg	14,682	1,221,481
Godståg	5,663	794,428
Summa	20,345	2,015,909
Hangö—Hyinge jernväg.		
Passageraretåg	748	109,276
Godståg	1,882	130,066
Summa	2,630	239,342
Åbo—Tammerfors—Tavastehus jernväg.		
Passageraretåg	3,707	334,555
Godståg	2,489	201,154
Summa	6,196	535,709
Vasa jernväg.		
Passageraretåg	1,474	225,690
Godståg	979	265,490
Summa	2,453	491,180
Uleåborgs jernväg.		
Passageraretåg	2,526	268,004
Godståg	379	115,645
Summa	2,905	383,649
Savolaks jernväg.		
Passageraretåg	2,954	362,775
Godståg	361	87,182
Summa	3,315	449,957

Tab. N:o 2.

Tågen å statsjernvägarne i Finland under 1891 fördelade på årets tolf månader.

M å n a d.	Passageraretåg.		Godståg.		Summa.	
	Tåg.	Tågkilo- meter.	Tåg.	Tågkilo- meter.	Tåg.	Tågkilo- meter.
Januari	1,638	196,858	919	131,735	2,557	328,593
Februari	1,475	178,510	974	134,430	2,449	312,940
Mars	1,634	197,014	978	141,120	2,612	338,134
April	1,600	191,262	1,025	134,477	2,625	325,739
Maj	2,199	211,919	941	123,709	3,140	335,628
Juni	3,243	239,833	894	120,507	4,137	360,340
Juli	3,306	241,641	994	127,674	4,300	369,315
Augusti	3,463	254,442	1,056	129,189	4,519	383,631
September	2,657	220,627	1,037	132,988	3,694	353,615
Oktober	1,644	199,486	987	138,560	2,631	338,046
November	1,582	191,068	916	128,468	2,498	319,536
December	1,650	199,121	1,032	151,108	2,682	350,229
Summa	26,091	2,521,781	11,753	1,593,965	37,844	4,115,746
Häraf belöpte sig å:						
Helsingfors—Tavastehus—S:t Petersburgs jernväg	14,682	1,221,481	5,663	794,423	20,345	2,015,909
Hangö—Hyvinge jernväg	748	109,276	1,882	130,066	2,630	239,342
Åbo—Tammerfors—Tavastehus jernväg	3,707	334,555	2,489	201,154	6,196	535,709
Vasa jernväg	1,474	225,690	979	265,490	2,453	491,180
Uleåborgs jernväg	2,526	268,004	379	115,645	2,905	383,649
Savolaks jernväg	2,954	362,775	361	87,182	3,315	449,957
Summa	26,091	2,521,781	11,753	1,593,965	37,844	4,115,746

Rörliga materielen.

Under år 1891 har statsjernvägarnes rörliga materiel förökats med följande, för de äldre banorna anskaffade vagnar, nemligen:

3 st. komb. I & II klassens personvagnar för tills.	<i>Fmf.</i>	49,914: 05.
5 " II " " d:o " " "		76,305: 52.
2 " komb. II & III " " d:o " " "		22,743: 69.
20 " III " " d:o " " "		177,995: 58.
6 " konduktörsvagnar " " "		44,421: 68.
150 " ballastvagnar " " "		264,679: 51.
		<u>636,060: 03.</u>

samt 20 st. täckta godsvagnar, hörande till en ännu icke slutförd beställning å 100 st. sådana och hvilkas pris ännu ej kan uppgifvas, alla ofvannämnda vagnar tillverkade å jernvägens mekaniska verkstad i Helsingfors, äfvensom:

62 st. öppna gods- och plankvagnar, tillverkade vid Skeppsdockans mekaniska verkstad i Helsingfors och utgörande en del af en beställning å 100 st. dylika, hvilken under 1892 slutförts, men hvars pris här ännu ej kan uppgifvas.

För Kouvola—Kotka jernväg hafva förutom de i 1890 års berättelse uppgifna vagnar tillkommit:

2 st. III klassens personvagnar, försedda med afdelning för postbefordran och tillverkade vid jernvägens mekaniska verkstad i Helsingfors, samt

2 st. konduktörsvagnar, tillverkade vid Skeppsdockans mekaniska verkstad i sagda stad.

Under året har för öfrigt den rörliga materielen förändrats såtillvida, att 3 st. kombinerade II & III klassens och konduktörs- samt 3 st. kombinerade III klassens och konduktörsvagnar, alla sex ursprungligen bygda för H:fors—T:hus jernväg och försedda med sidodörrar, ombygts och förändrats till rena konduktörsvagnar. Äfven hafva 6 st. öppna godsvagnar, 6 st. plankvagnar, 5 st. vedvagnar samt 18 st. ballastvagnar blifvit ombygda och delvis moderniserade.

Genom tillkomsten af ofvanupptagna vagnar uppgick statsjernvägarne hela rörliga materiel vid årets utgång till 151 st. lokomotiv och 4,226 st. vagnar af de särskilda slag, som närmare finnas angifna i nedanstående tabeller n:is 3 & 4.

Till följd af att belysning af vagnar förmedels petroleumlampor blifvit förbjuden inom Kejsaredömet, beviljades ett anslag af 159,900 mark till införande af gasbelysning å passageraretågen emellan S:t Petersburg och Helsingfors samt å öfriga passageraretåg, som delvis eller helt och hållet röra sig inom Kejsaredömet. I detta anslag ingå kostnaderna för ett oljegasverk i S:t Petersburg och en gas-transportvagn. Gasbelysningen är afsedd att införas å nämnda bantåg under loppet af år 1892.

Under det förflutna året har beslutits införandet äfven af kontinuerliga bromsar å passageraretågen emellan S:t Petersburg och Helsingfors, hvarför till en början anslagits 55,000 mark; och har arbetet med sådana, enligt Westinghouse automatiska och hastigt verkande luftbromssystem, under året påbegynts för 20 lokomotiv och 45 vagnar, hvarjemte ett antal, såväl passagerare- som godsvagnar, försetts med luftledningsrör.

Tab. N:o 3.**Lokomotiven.**

Littera.	Lokomotivens olika slag.	Cylinderdimensionerna och drifhjulens diameter.		Summa	
		Millimeter.	Eng. mått.	af hvarje slag.	tillsammans.
Lokomotiv med tender.					
A. 1.	Fyrkopplade med en fyrhjulig led bogie	406×508	16"×20"		
		1524	5'—0"	6	
„ 4.	D:o „ „ d:o d:o	381×610	15"×24"		
		1575	5'—2"	9	
„ 3,5 & 6.	D:o „ „ d:o d:o	406×508	16"×20"		
		1675	5'—6"	29	
„ 2.	D:o „ „ d:o d:o	406×508	16"×20"		
		1829	6'—0"	2	46
D. 1.	D:o „ två ledarehjul.	406×559	16"×22"		
		1600	5'—3"	—	2
C. 5.	Sexkopplade	370×480	14½"×19"		
		1115	3'—8"	14	
„ 1,2 & 4.	D:o	381×508	15"×20"		
		1219	4'—0"	41	
„ 3.	D:o	445×610	17½"×24"		
		1295	4'—3"	2	57
G. 1 & 2.	D:o med en tvåhjulig ledare bogie	380×510.	15"×20½/16"		
		1225	4'—0"	—	31
Tanklokomotiv.					
E. 1.	Fyrkopplade	355×450	13¾"×17¾/4"		
		1225	4'—0"	—	2
B. 2.	D:o med tvenne släphjul	292×457	11½"×18"		
		1143	3'—9"	1	
„ 1.	D:o „ „ „	356×508	14"×20"		
		1225	4'—0"	8	9
F. 1.	D:o „ en fyrhjulig släpbogie	310×510	12¾/16"×20½/16"		
		1225	4'—0"		4
Summa lokomotiv					151

Tab. N:o 4.

Vagnarne.

Littera.	Vagnarnes olika slag.	Summa.	
Personvagnar.			
A.	Statsvagnar	5	
„	Ministervagnar	2	
„	Inspektionsvagnar	2	
B.	I klassens passagerarevagnar	10	
C.	I & II „ d:o d:o	24	
D.	II „ d:o d:o	82	
D. E.	II & III „ d:o d:o	16	
E.	III „ d:o d:o	164	
E. F.	III „ d:o d:o & konduktörsvagnar	11	
E. P.	III „ d:o d:o & postvagnar	2	318
F.	Konduktörsvagnar		76
N.	Fångvagnar		13
P.	Postvagnar		3
Godsvagnar.			
G.	Täckta godsvagnar	1,077	
G. a.	D:o d:o för hästar	3	
G. e.	D:o d:o „ bagage	14	
G. f.	D:o d:o „ transitogods	10	
G. g & h.	D:o d:o kyl- & varm-	24	
G. i.	D:o d:o „ lik	3	
G. k.	D:o d:o „ krut	6	
G. l.	D:o d:o med takluckor	1	1,138
H. a.	Öppna d:o „ höga sidor	40	
H. b.	D:o d:o „ låga „	613	
H. b. K.	D:o d:o för plankor	423	1,076
I.	D:o d:o „ timmer	82	
I. K.	D:o d:o med låga sidor för timmer och plankor	100	
I. L.	D:o d:o „ „ „ „ „ och ved	47	229
K.	D:o d:o „ „ „ „ plankor		566
L.	D:o d:o för ved		88
M.	D:o d:o „ ballast.		717
O.	D:o d:o „ kanoner		2
Summa vagnar			4,226


Tab. N:o 5.

Lokomotivens konsumtion af ved, olja och talg under år 1891.

Ved, kubikmeter		238,895
Olja af olika slag, kilogram		90,274,8
Talg, kilogram		22,888,4
Kostnaden utgjorde för veden	<i>Fr.</i>	676,095: 10
D:o d:o ,, oljan	46,373: 17	,,
D:o d:o ,, talgen	<u>20,503: 68</u>	,,
		66,876: 85

Tab. N:o 6.

Lokomotivens å statsjernvägarne i Finland arbete under år 1891.



Tab.

Lokomotivens å statsjernvägarne

Lokomotivens nummer.	Lokomotivkilometer.							
	Persontåg.	Godståg.	För järnvägens eget behöf.	Ensamta lokomotiv.	Summa.	I dubbel dragning.		
						Persontåg.	Godståg.	För järnvägens eget behöf.
1	3,142	32,772	198	142	36,254	793	665	—
2	11,964	13,603	45	73	25,685	536	142	—
3	20,158	9,268	1,167	571	31,164	1,523	777	—
4	5,264	17,850	115	16	23,245	1,442	155	—
5	4,463	27,132	516	211	32,322	961	676	—
6	3,427	24,187	118	12	27,744	602	486	—
7	46,956	—	—	266	47,222	800	—	—
8	42,198	—	1,158	22	43,378	1,737	—	—
9	—	24	72	—	96	—	—	—
10	—	—	—	—	—	—	—	—
11	47,536	—	1,084	293	48,913	6,146	—	—
12	36,973	—	209	129	37,311	3,920	—	—
13	39,457	—	64	203	39,724	2,453	—	—
14	38,748	48	129	—	38,925	1,983	—	—
15	38,101	—	—	88	38,189	4,129	—	—
16	34,484	134	64	54	34,736	2,467	—	—
17	41,694	—	—	83	41,777	1,732	—	—
18	46,493	—	192	—	46,685	2,130	—	—
19	49,564	—	59	88	49,711	2,363	—	—
20	37,134	—	404	184	37,722	4,558	—	—
21	528	21,563	4,392	128	26,611	23	441	—
22	1,753	18,675	3,673	310	24,411	59	1,834	—
23	516	20,379	5,379	344	26,618	245	1,032	—
24	1,409	26,053	2,829	1,217	31,508	288	10,022	—
25	909	22,354	3,690	888	27,841	59	1,709	—
26	8,301	16,648	788	395	26,132	188	585	—
27	7,369	14,049	746	96	22,260	—	340	—
28	7,087	18,577	696	18	26,378	—	566	—
29	8,546	15,940	1,002	184	25,672	—	941	—
30	7,749	16,712	1,647	129	26,237	167	331	—
31	396	18,050	8,257	3	26,706	—	269	—
32	1,643	19,364	2,928	1,129	25,064	203	8,281	—
33	1,126	26,217	3,394	994	31,731	269	8,505	—
34	1,557	21,726	2,862	321	26,466	120	2,190	—
35	653	18,198	3,425	610	22,886	161	1,608	—
36	821	21,094	1,208	570	23,693	76	3,600	—
37	—	14,881	295	295	15,471	—	3,293	—
38	338	26,182	1,091	965	28,576	—	4,833	—
39	9,037	20,887	1,099	261	31,284	76	930	—
40	8,193	17,180	568	258	26,204	148	489	—
41	319	25,333	1,080	766	27,498	—	5,136	—
42	123	23,677	751	377	24,928	—	3,923	—
43	118	23,806	8,256	6	32,186	—	701	—
44	36,766	272	—	—	37,038	2,757	—	—
45	37,132	—	—	59	37,191	894	—	—
46	39,610	48	64	72	39,794	3,203	—	—
47	43,079	—	226	135	43,440	4,088	—	—
48	1,374	20,048	872	630	22,924	264	2,591	—
49	4,723	15,999	302	188	21,212	—	751	—
50	970	22,135	4,382	279	27,766	—	2,667	—
51	972	26,506	2,880	1,018	31,376	173	9,329	—
52	—	20,438	6,820	6	27,264	—	59	—
Transp.	780,878	698,009	81,196	15,086	1,575,169	53,736	79,862	—

N:o 6.

i Finland arbete under år 1891:

Timmar under ånga.		De af lokomotiven framförda vagnaxlarnes tillryggalagda vägalängd i kilometer-tusenden.				Antal uppeldningar.	Antal dagar under reparation.
I stationstjänst.	I reservtjänst.	Persontåg.	Godståg.	För jernvägens eget behof.	Summa.		
78	—	104	1,758	—	1,862	—	11
42	—	272	766	—	1,038	12	131
55	—	535	539	37	1,111	41	49
56	—	146	957	1	1,104	1	—
76	—	155	1,421	3	1,579	53	21
60	—	136	1,218	—	1,354	1	—
—	703	1,077	—	—	1,077	58	—
—	592	962	—	—	962	49	47
3,963	—	—	1	3	4	3	—
4,974	—	—	—	—	—	7	38
26	—	1,313	—	—	1,313	57	—
17	—	1,024	—	—	1,024	47	75
25	—	1,093	—	2	1,095	46	29
22	—	1,046	1	—	1,047	47	9
19	80	1,009	—	—	1,009	45	37
28	65	888	5	—	893	46	—
2	—	1,121	—	—	1,121	37	40
—	—	1,246	—	—	1,246	61	11
—	—	1,315	—	—	1,315	62	—
14	—	989	—	—	989	40	—
414	—	19	959	34	1,012	34	14
108	—	83	948	144	1,175	28	84
447	—	12	915	29	956	46	29
38	—	75	1,346	59	1,480	60	8
118	—	47	1,144	78	1,269	45	22
73	—	273	778	4	1,055	40	63
144	—	238	715	—	953	34	88
177	—	225	916	9	1,150	35	29
182	—	272	724	—	996	41	45
147	—	246	853	22	1,121	48	37
117	—	3	1,019	171	1,193	18	18
51	—	75	988	55	1,118	40	98
76	—	40	1,341	85	1,466	58	—
91	—	66	1,116	70	1,252	50	64
437	—	28	754	32	814	32	66
93	—	36	923	24	933	39	83
236	—	—	642	6	648	22	101
74	—	12	1,171	7	1,190	35	30
150	—	272	1,002	16	1,290	46	—
170	—	284	766	14	1,064	44	38
64	—	15	1,077	16	1,108	49	—
121	—	6	1,089	13	1,108	41	55
123	—	6	1,285	196	1,487	6	—
10	—	1,020	10	—	1,030	41	56
—	—	847	—	—	847	52	70
17	—	1,054	1	—	1,055	50	—
17	—	1,185	—	—	1,185	51	—
161	—	43	933	12	988	59	65
133	18	154	787	—	941	33	101
81	—	59	1,095	91	1,245	51	—
57	—	47	1,304	54	1,405	74	7
97	—	—	1,099	159	1,258	12	35
13,681	1,458	21,173	34,366	1,446	56,985	2,027	1,804

Lokomotivens å statsjernvägarne

Lokomotivens nummer.	Lokomotivkilometer.							
	Persontåg.	Godståg.	För järnvägens eget behov.	Ensamta lokomotiv.	Summa.	I dubbel dragnig.		
						Persontåg.	Godståg.	För järnvägens eget behov.
Transp.	780,878	698,009	81,196	15,086	1,575,169	53,736	79,862	—
53	—	—	—	—	—	—	—	—
54	—	—	—	—	—	—	—	—
55	—	—	—	—	—	—	—	—
56	—	236	12	318	566	—	—	—
57	45,836	—	—	174	46,010	1,481	—	—
58	37,742	—	850	71	38,663	772	—	—
59	36,697	—	102	80	36,879	2,447	—	—
60	46,568	—	—	—	46,568	730	—	—
61	31,538	—	—	16	31,554	1,812	—	—
62	357	18,300	5,932	122	24,711	—	56	—
63	14,884	12,930	1,475	258	29,547	—	—	—
64	444	32,182	3,118	818	36,562	—	—	—
65	533	29,488	3,006	59	33,086	—	—	—
66	7,219	7,397	996	230	15,842	—	—	—
67	634	31,709	4,093	513	36,949	—	—	—
68	36,049	60	—	12	36,121	343	—	—
69	18,290	14,816	1,540	148	34,794	—	—	—
70	39,744	—	1,082	84	40,910	—	—	—
71	27,380	438	82	—	27,900	—	—	—
72	20,511	14,579	1,119	475	36,684	2,477	2,610	—
73	39,423	2,726	212	147	42,508	3,801	98	—
74	—	Icke tjänstgjort.	—	—	—	—	—	—
75	—	Dito dito.	—	—	—	—	—	—
76	—	—	—	—	—	—	—	—
77	—	21	—	547	568	—	—	—
78	128	26,100	1,205	279	27,712	—	872	—
79	—	28,492	358	128	28,978	—	918	—
80	168	27,845	1,881	—	29,894	—	1,409	—
81	7,406	22,051	173	2,056	31,686	1,279	1,360	—
82	329	11,208	3,007	208	14,752	71	783	—
83	4,648	20,045	623	830	26,146	396	1,230	—
84	5,449	18,855	113	1,163	25,580	493	1,500	—
85	6,533	25,124	456	691	32,824	662	1,245	—
86	5,960	23,848	317	337	30,462	200	658	—
87	374	20,793	3,521	422	25,110	84	1,247	—
88	1,992	17,220	1,759	261	21,232	80	846	—
89	880	15,326	1,000	200	17,406	114	678	—
90	42,792	—	72	161	43,025	1,119	—	—
91	50,432	—	20	—	50,452	545	—	—
92	38,902	48	—	16	38,966	4,254	—	—
93	43,008	—	—	36	43,044	33	—	—
94	27,008	—	384	—	27,392	128	—	—
95	66,560	—	—	—	66,560	128	—	—
96	30,982	—	589	146	31,717	3,061	—	—
97	37,581	—	158	559	38,298	1,193	—	—
98	41,385	—	166	353	41,904	185	—	—
99	40,719	72	72	164	41,027	2,783	—	—
100	—	—	—	612	612	—	—	—
101	7,947	5,806	16,847	413	31,013	—	—	—
102	4,200	9,372	7,583	75	21,230	150	—	—
103	13,483	7,815	6,435	1,365	29,098	75	—	—
104	5,175	15,937	10,622	278	32,012	825	150	—
Transp.	1,668,788	1,158,848	162,176	29,911	3,019,723	85,457	95,522	—

N:o 6. (Forts.)

i Finland arbete under år 1891.

Timmar under ånga.		De af lokomotiven framförda vagnaxlarnes tillryggalagda vägalängd i kilometer-tusenden.				Antal uppeldningar.	Antal dagar under reparation.
I stationsfjensst.	I reservfjensst.	Persontåg.	Godståg.	För jernvägens eget behof.	Summa.		
13,681	1,458	21,173	34,366	1,446	56,985	2,027	1,804
4,438	—	—	—	—	—	14	—
5,534	—	—	—	—	—	6	—
5,171	—	—	—	—	—	5	—
3,393	—	—	10	—	10	2	9
—	531	1,041	—	—	1,041	60	9
—	479	882	—	—	882	41	90
14	—	1,045	—	—	1,045	50	—
—	—	1,052	—	—	1,052	44	—
21	—	856	—	—	856	40	86
80	—	14	996	143	1,153	45	—
415	—	279	535	34	848	36	97
407	—	7	1,281	77	1,365	48	—
365	—	8	1,112	85	1,205	42	10
249	—	148	282	35	465	17	—
379	—	13	1,239	76	1,328	51	—
583	—	1,478	1	—	1,479	8	—
577	—	341	523	22	886	46	—
829	—	779	—	22	801	45	—
471	—	528	17	—	545	44	—
20	—	545	652	13	1,210	48	23
17	—	1,069	123	2	1,194	57	9
—	—	—	—	—	—	—	—
2,312	—	—	—	—	—	28	—
2,221	—	—	—	—	—	17	75
496	—	1	1,386	37	1,424	75	—
502	—	—	1,486	8	1,494	69	—
498	—	10	1,417	41	1,468	104	—
228	—	229	1,154	3	1,386	55	75
78	—	20	572	98	690	21	81
517	—	166	1,019	14	1,199	49	5
212	—	177	981	—	1,158	42	93
319	—	208	1,282	7	1,497	64	37
244	—	212	1,273	5	1,490	59	53
84	—	19	1,054	85	1,158	47	70
598	—	81	877	35	993	35	44
230	—	36	856	38	930	38	—
—	—	1,146	—	—	1,146	58	28
—	—	1,365	—	—	1,365	11	—
16	—	1,021	1	—	1,022	47	27
—	—	1,060	—	—	1,060	12	—
—	—	587	—	—	587	18	70
—	—	1,713	—	—	1,713	38	79
13	—	856	—	—	856	44	93
—	—	983	—	—	983	36	60
—	—	922	—	3	925	4	77
—	—	1,071	2	—	1,073	52	66
2,715	—	—	—	—	—	3	54
201	78	128	232	450	810	32	—
158	—	54	347	485	886	19	19
315	—	191	285	190	666	44	22
214	—	64	654	656	1,374	35	—
48,815	2,546	43,578	56,015	4,110	103,703	3,932	3,265

Tab.

Lokomotivens å statsjernvägarne

Lokomotivens nummer.	Lokomotivkilometer.							
	Persontåg.	Godståg.	För jernvägens eget behof.	Ensamta Lokomotiv.	Summa.	I dubbel dragning.		
						Persontåg.	Godståg.	För jernvägens eget behof.
Transp.	1,668,788	1,158,848	162,176	29,911	3,019,723	85,457	95,522	—
105	1,200	2,088	20,388	185	23,811	225	—	—
106	19,224	11,733	2,023	1,339	34,919	335	208	—
107	19,941	14,040	799	660	35,440	231	—	—
108	6,600	14,461	8,050	266	29,377	225	—	—
109	17,432	10,892	2,302	1,564	32,190	540	208	—
110	13,075	9,080	880	1,483	24,518	346	342	—
111	17,388	7,776	686	—	25,850	—	—	—
112	20,245	9,914	2,888	—	33,047	200	—	—
113	21,012	8,557	2,910	760	33,239	—	—	—
114	22,503	15,151	2,984	1,356	41,994	431	—	—
115	19,648	—	314	260	20,222	—	—	—
116	15,014	266	697	194	16,171	57	—	—
117	13,731	27,984	—	306	42,021	600	75	—
118	—	22,333	8,460	15	30,808	—	201	—
119	12,906	28,589	612	306	42,413	225	344	—
120	22,965	17,948	1,857	230	43,000	462	232	—
121	19,297	15,533	5,415	523	40,768	506	275	—
122	22,639	13,710	3,237	919	40,505	—	40	—
123	12,563	26,650	—	38	39,251	338	75	—
124	19,038	10,588	1,440	—	31,066	—	—	—
125	13,269	8,372	1,828	404	28,873	—	—	—
126	20,615	13,147	7,893	1,271	42,926	286	—	—
127	22,627	9,594	1,284	373	33,878	373	—	—
128	21,450	16,595	2,506	844	41,395	681	75	—
129	23,798	15,760	952	1,101	41,611	378	22	—
130	23,203	12,559	2,609	1,326	39,697	436	—	—
131	20,356	13,231	2,589	715	36,891	609	—	—
132	16,863	34	—	1,913	18,810	—	—	—
133	27,835	2,356	982	137	31,310	95	—	—
134	24,903	16,199	1,532	434	43,068	381	40	—
135	235	19,067	7,499	12	26,813	59	393	—
136	55,133	548	2,100	75	57,856	1,144	—	—
137	46,089	—	1,011	463	47,563	1,086	—	—
138	57,128	143	4,534	1,102	62,907	1,176	—	—
139	50,383	—	3,646	1,146	55,175	565	—	—
140	6,390	687	20,841	624	28,542	342	228	—
141	2,877	713	3,181	814	7,585	1,002	109	—
142	1,073	27,839	258	114	29,284	—	223	—
143	436	28,634	302	146	29,518	114	193	—
144	1,423	26,903	280	123	28,729	99	502	—
145	56,048	1,260	2,113	199	59,620	1,058	160	—
146	22,139	1,561	18,323	1,676	43,699	1,094	109	—
147	22,776	548	1,500	10	24,834	52	—	—
148	22,062	554	1,116	20	23,752	66	—	—
149	23,150	1,147	942	51	25,290	104	—	—
150	—	—	—	—	—	—	—	—
151	—	161	644	421	1,226	—	—	—
152	—	—	—	71	71	—	—	—
155	—	—	—	155	155	—	—	—
Summa	2,572,470	1,643,753	319,183	56,005	4,591,411	101,378	99,576	—

N:o 6. (Forts.)

i Finland arbete under år 1891.

Timmars under ånga.		De af lokomotiven framförda vagnaxlarnes tillryggalagda väglängd i kilometer-tusenden.				Antal uppeldningar.	Antal dagar under reparation.
I stationsfjensst.	I reservfjensst.	Pärsontåg.	Godståg.	För jernvägens eget behof.	Summa.		
48,815	2,546	43,578	56,015	4,110	103,703	3,932	3,265
43	—	14	88	908	1,010	42	21
469	—	308	430	59	797	85	62
674	277	336	464	12	812	13	—
233	—	97	565	324	986	28	18
522	—	281	403	62	746	71	42
121	—	224	323	1	548	30	—
255	127	276	312	18	606	30	19
295	135	317	381	51	749	68	26
345	240	318	299	38	655	61	20
60	354	383	486	60	929	42	22
540	—	89	—	—	89	10	—
406	—	229	4	5	238	8	—
400	—	211	1,152	—	1,363	18	—
176	—	—	1,185	203	1,388	2	—
404	—	191	1,100	1	1,292	13	—
93	—	396	660	44	1,100	49	—
79	—	348	569	142	1,059	—	52
27	—	388	456	59	903	38	36
407	—	180	1,085	—	1,265	6	28
204	130	321	450	32	803	68	26
202	141	299	346	33	678	54	76
262	—	360	502	160	1,022	59	—
250	144	374	390	26	790	55	20
468	—	379	677	48	1,104	84	34
50	—	419	552	20	991	40	31
544	—	382	464	66	912	77	30
506	—	329	503	68	900	65	58
469	—	166	1	—	167	8	37
735	—	458	36	7	501	6	15
98	—	414	597	42	1,053	38	25
266	—	2	1,100	163	1,265	—	—
330	—	1,191	21	11	1,223	51	—
312	—	956	—	10	966	32	—
222	—	1,061	5	4	1,070	54	1
201	—	844	—	1	845	43	—
44	—	120	21	613	754	37	—
807	—	34	21	40	95	30	—
691	—	22	852	—	874	43	—
740	—	6	819	2	827	46	—
737	—	24	803	1	828	49	—
353	—	1,128	39	10	1,177	56	—
198	—	420	48	439	957	36	—
459	—	436	15	29	480	93	—
408	—	432	16	25	473	82	46
433	—	447	37	27	511	84	19
4,290	—	—	—	—	—	4	—
3,196	—	—	7	11	18	20	23
—	—	—	—	—	—	1	—
—	—	—	—	—	—	—	—
71,839	4,094	59,188	74,299	8,035	141,522	5,861	4,052

Sammandrag öfver lokomotivens arbete å statsjernvägarne i

Depôtter.	L o k o m o t i v k i l o m e t e r .							
	Person-tåg.	Gods-tåg.	För jernvägens eget behov.	Ersamt lokomotiv.	Summa.	I dubbel dragning.		
						Person-tåg.	Godståg.	För jernvägens eget behov.
A) På Helsingfors—Tavastehus								
Helsingfors depôt . . .	282,499	237,593	48,296	1,034	569,427	9,686	3,803	—
Riihimäki ” . . .	272,821	124,533	20,838	4,056	422,248	12,996	10,687	—
Lahtis ” . . .	1,689	60,145	13,810	1,485	77,129	429	3,081	—
Kaipiais ” . . .	5,142	98,132	12,031	4,358	119,663	933	36,137	—
Viborgs ” . . .	338,387	151,378	11,159	5,679	506,603	31,161	26,325	—
St Petersburgs ” . . .	358,616	136,542	7,169	1,978	504,305	23,637	4,933	—
Hangö ” . . .	—	—	222	130	352	—	—	—
Toijala ” . . .	1,168	26,201	132	319	27,820	952	722	—
Tammerfors ” . . .	218	188	420	457	1,283	199	76	—
Åbo ” . . .	584	—	—	—	584	55	—	—
Kouvola ” . . .	423	2,635	1,098	336	4,492	84	84	—
Summa	1,261,547	837,352	115,175	19,832	2,233,906	80,132	85,848	—
B) På Hangö—								
Helsingfors depôt . . .	148	—	—	148	296	—	—	—
Riihimäki ” . . .	—	958	32	—	990	—	—	—
Hangö ” . . .	109,128	129,108	15,514	2,258	256,008	—	—	—
Summa	109,276	130,066	15,546	2,406	257,294	—	—	—
C) På Åbo—Tammerfors								
Helsingfors depôt . . .	58,848	24	—	40	58,912	1,464	—	—
Riihimäki ” . . .	1,672	976	1,997	374	5,019	240	520	—
Lahtis ” . . .	8	8	—	—	16	—	—	—
Kaipiais ” . . .	8	8	—	—	16	—	—	—
Toijala ” . . .	31,240	96,550	2,501	5,539	135,830	2,158	5,918	—
Tammerfors ” . . .	57,753	4,862	5,320	1,859	69,794	393	430	—
Åbo ” . . .	187,600	104,243	5,656	703	298,202	893	4,166	—
Summa	337,129	206,671	15,474	8,515	567,789	5,148	11,034	—
D) På Vasa								
Toijala depôt . . .	231	294	—	—	525	—	—	—
Tammerfors ” . . .	170,634	115,153	16,774	6,132	308,693	2,304	119	—
Östermyra ” . . .	1,143	25,456	8,195	1,437	36,231	456	225	—
Vasa ” . . .	56,337	125,081	47,255	1,366	230,039	2,550	644	—
Summa	228,345	265,984	72,224	8,935	575,488	5,310	988	—
E) På Uleåborgs								
Tammerfors depôt . . .	1,038	346	567	—	1,951	—	—	—
Östermyra ” . . .	146,453	59,086	13,569	8,102	227,210	2,359	266	—
Vasa ” . . .	38	—	—	38	76	38	—	—
Uleåborgs ” . . .	121,960	56,346	27,579	1,950	207,835	573	—	—
Summa	269,489	115,778	41,715	10,090	437,072	2,970	266	—
F) På Savolaks								
Kouvola depôt . . .	195,366	84,895	33,171	3,507	316,939	3,340	1,062	—
Kuopio ” . . .	171,318	3,007	25,878	2,720	202,923	4,478	378	—
Summa	366,684	87,902	59,049	6,227	519,862	7,818	1,440	—

N:o 7.

Finland under år 1891, fördeladt efter lokomotivdepöterna.

Timmar under ånga.		De af lokomotiven framförda vagnaxlarnes tillryggalagda vägalängd i kilometer-tusenden.				Antal uppeldningar.	Antal dagar under reparation.	Depöter.
I stationsstjänst.	I reservstjänst.	Person-tåg.	Godståg.	För jernvägens eget behof.	Summa.			
—S:t Petersburgs jernväg.								
15,178	2,305	6,953	12,805	1,042	20,800	474	432	Helsingfors depöt
4,010	—	7,445	6,413	602	14,460	591	524	Riihimäki ”
3,482	—	59	2,629	95	2,783	122	124	Lahtis ”
222	—	237	4,979	253	5,469	232	113	Kaipiais ”
6,547	—	8,333	6,658	105	15,596	669	549	Viborgs ”
11,842	163	9,951	6,559	67	16,577	696	683	S:t Petersburgs ”
160	—	—	—	6	6	—	8	Hangö ”
—	—	18	1,645	6	1,669	—	—	Toijala ”
—	1	8	7	13	28	—	—	Tammerfors ”
—	—	22	—	—	22	—	—	Åbo ”
—	—	22	99	3	124	—	—	Kouvola ”
41,442	2,468	33,548	41,794	2,192	77,534	2,784	2,433	Summa
Hyvinge jernväg.								
—	—	1	—	—	1	—	—	Helsingfors depöt
—	—	—	41	1	42	—	—	Riihimäki ”
5,084	—	2,103	4,995	356	7,454	349	107	Hangö ”
5,084	—	2,104	5,036	357	7,497	349	107	Summa
—Tavastehus jernväg.								
—	—	1,312	1	—	1,313	—	—	Helsingfors depöt
—	—	36	26	—	62	1	14	Riihimäki ”
—	—	—	—	—	—	—	—	Lahtis ”
—	—	—	—	—	—	—	—	Kaipiais ”
4,165	—	1,071	4,713	52	5,836	309	338	Toijala ”
—	—	1,289	201	53	1,543	4	123	Tammerfors ”
4,235	—	4,750	5,478	130	10,358	409	193	Åbo ”
8,400	—	8,458	10,419	235	19,112	723	668	Summa
jernväg.								
—	—	6	9	—	15	—	—	Toijala depöt
3,844	631	2,883	3,986	396	7,265	268	220	Tammerfors ”
13	—	21	839	333	1,193	1	1	Östermyra ”
1,859	—	811	4,991	2,374	8,176	161	86	Vasa ”
5,716	631	3,721	9,825	3,103	16,649	430	307	Summa
jernväg.								
39	—	26	14	13	53	—	—	Tammerfors depöt
3,581	—	2,275	2,381	228	4,884	435	284	Östermyra ”
—	—	—	—	—	—	—	—	Vasa ”
1,642	995	1,957	2,232	648	4,837	354	187	Uleåborgs ”
5,262	995	4,258	4,627	889	9,774	839	471	Summa
jernväg.								
4,036	—	3,552	2,505	710	6,767	553	66	Kouvola depöt
1,899	—	3,547	93	549	4,189	183	—	Kuopio ”
5,935	—	7,099	2,598	1,259	10,956	736	66	Summa

Tab.

Sammandrag öfver lokomotivens arbete å en hvar

Statsjernvägarne namn.	L o k o m o t i v k i l o m e t e r .							
	Person-tåg.	Gods-tåg.	För jernvägens eget behof.	Eensamt lokomotiv.	Summa.	I dubbel dragning.		
						Person-tåg.	Gods-tåg.	För jernvägens eget behof.
H:fors - T:hus—St P:burgs jernväg.	1,261,547	837,352	115,175	19,832	2,233,906	80,132	85,848	—
Hangö - Hyvinge jernväg.	109,276	130,066	15,546	2,406	257,294	—	—	—
Åbo—T:fors—T:hus „	337,129	206,671	15,474	8,515	567,789	5,148	11,034	—
Vasa „	228,345	265,984	72,224	8,935	575,488	5,310	988	—
Uleåborgs „	269,489	115,778	41,715	10,090	437,072	2,970	266	—
Savolaks „	366,684	87,902	59,049	6,227	519,862	7,818	1,440	—
Summa	2,572,470	1,643,753	319,183	56,005	4,591,411	101,378	99,576	—

Tab.

Lokomotivens å statsjernvägarne i Finland

Månad.	L o k o m o t i v k i l o m e t e r .							
	Person-tåg.	Gods-tåg.	För jernvägens eget behof.	Eensamt lokomotiv.	Summa.	I dubbel dragning.		
						Person-tåg.	Gods-tåg.	För jernvägens eget behof.
Januari	201,957	138,274	19,889	3,421	363,541	10,198	13,078	—
Februari	183,588	141,345	14,020	4,567	343,520	10,156	13,830	—
Mars	200,122	146,870	14,829	3,109	364,930	6,216	11,500	—
April	192,045	139,059	18,640	2,664	352,408	1,566	9,164	—
Maj	213,612	126,641	30,386	4,669	375,308	3,386	5,864	—
Juni	247,006	126,041	34,359	7,619	415,025	14,346	11,068	—
Juli	244,486	132,857	45,018	5,608	427,969	5,690	10,366	—
Augusti	261,415	134,344	35,263	7,548	433,570	13,946	10,310	—
September	227,906	135,908	41,077	3,577	408,468	14,558	5,840	—
Oktober	201,408	139,932	29,589	4,846	375,775	3,844	2,744	—
November	192,081	129,058	21,386	4,109	346,634	2,026	1,180	—
December	206,844	153,424	14,727	4,268	379,263	15,446	4,632	—
Summa	2,572,470	1,643,753	319,183	56,005	4,591,411	101,378	99,576	—

N:o 7. (Forts.)

af statsjernvägarne i Finland under år 1891.

Timmar under ånga.		De af lokomotiven framförda vagnaxlarnes tillryggalagda vägalängd i kilometer-tusenden.				Antal uppeldningar.	Antal dagar under reparation.	Statsjernvägarne namn.
I stationstjänst.	I reservtjänst.	Person-tåg.	Gods-tåg.	För jernvägens eget behöf.	Summa.			
41,442	2,468	33,548	41,794	2,192	77,534	2,784	2,433	H:fors—T:hus—S:t
5,084	—	2,104	5,036	357	7,497	349	107	P:burgs jernväg.
8,400	—	8,458	10,419	235	19,112	723	668	Hangö—Hyvinge jernväg.
5,716	631	3,721	9,825	3,103	16,649	430	307	Åbo—T:fors—T:hus „
5,262	995	4,258	4,627	889	9,774	839	471	Vasa „
5,935	—	7,099	2,598	1,259	10,956	736	66	Uleåborgs „
71,839	4,094	59,188	74,299	8,035	141,522	5,861	4,052	Savolaks „
								Summa

N:o 8.

arbete under år 1891, fördeladt på månaderna.

Timmar under ånga.		De af lokomotiven framförda vagnaxlarnes tillryggalagda vägalängd i kilometer-tusenden.				Antal uppeldningar.	Antal dagar under reparation.	Månad.
I stationstjänst.	I reservtjänst.	Person-tåg.	Gods-tåg.	För jernvägens eget behöf.	Summa.			
4,916	290	4,213	5,533	130	9,876	548	293	Januari
4,878	389	3,789	6,094	133	10,016	461	387	Februari
5,183	356	4,392	6,386	207	10,985	517	482	Mars
5,142	468	4,278	6,459	352	11,089	518	311	April
5,769	380	4,812	5,934	667	11,413	532	364	Maj
6,743	358	6,082	6,167	1,096	13,345	470	279	Juni
7,236	232	6,005	6,598	1,364	13,967	474	321	Juli
7,574	293	6,829	6,534	1,236	14,599	482	307	Augusti
6,953	291	5,478	6,463	1,064	13,005	423	371	September
6,545	346	4,671	6,373	887	11,931	456	341	Oktober
5,562	412	4,138	5,379	616	10,133	472	319	November
5,338	279	4,501	6,379	283	11,163	508	277	December
71,839	4,094	59,188	74,299	8,035	141,522	5,861	4,052	Summa

Tab.

Uppgift å det antal kilometer, som statsjernvägarne vagnar

M å n a d.	P a s s a g e r a r e -				
	Stats-och inspek- tions-	I kl.	I & II kl.	II kl.	II & III kl.
Januari	1,500	2,800	89,600	229,800	54,900
Februari	1,500	3,800	78,100	184,000	48,900
Mars	2,900	3,600	89,100	216,800	52,600
April	3,600	2,800	86,100	199,600	51,000
Maj	1,100	16,900	105,200	269,100	53,700
Juni	3,800	32,400	118,600	365,400	56,200
Juli	2,600	33,100	123,600	361,300	63,100
Augusti	7,300	35,400	129,000	403,900	62,900
September	4,100	26,600	103,800	313,800	63,100
Oktober	1,600	3,100	94,700	248,100	60,100
November	2,800	900	86,600	231,300	59,400
December	1,300	900	89,600	252,500	62,600
Summa	34,100	162,300	1,194,000	3,280,600	688,500

No 9.

tillrygglagt på egna och främmande banor år 1891.

v a g n a r.					Summa.	Gods- vagnar.	Summa summarum.
II & III kl. o. kon- duktörs-	III kl.	III kl. & konduk- törs-	Konduktörs-	Fång-			
11,900	506,900	62,300	276,000	19,100	1,254,800	3,085,200	4,340,000
4,100	406,600	56,200	265,900	16,600	1,065,700	3,396,700	4,462,400
4,300	500,600	66,900	287,500	18,400	1,242,700	3,666,600	4,909,300
4,400	490,600	61,800	280,600	16,900	1,197,400	3,780,100	4,977,500
4,300	609,500	56,800	295,200	16,900	1,428,700	3,632,600	5,061,300
300	756,300	48,800	330,000	15,700	1,727,500	4,206,400	5,933,900
—	714,700	51,700	343,500	19,600	1,713,200	4,515,500	6,228,700
—	775,100	50,800	358,700	17,300	1,840,400	4,621,400	6,461,800
—	717,400	51,600	332,700	18,100	1,636,200	4,137,200	5,773,400
—	583,100	56,800	313,100	19,400	1,380,000	3,924,600	5,304,600
—	530,600	57,800	293,600	16,000	1,279,000	3,192,100	4,471,100
—	642,800	54,900	328,100	18,200	1,450,900	3,466,300	4,917,200
29,300	7,234,200	676,400	3,704,900	212,200	17,216,500	45,624,700	62,841,200
Häraf tillryggalades å:							
Helsingfors—Tavastehus—St Petersburgs jernväg							32,760,300
Hangö—Hyvinge							3,418,000
Åbo—Tammerfors—Tavastehus							8,709,400
Vasa							7,920,700
Uleåborgs							4,629,200
Savolaks							5,206,600
Borgå—Kervo							197,000
Summa							62,841,200

Tab.

Uppgift å det antal kilometer, som statsjernvägarne vagnaxlar

M å n a d.	P a s s a g e r a r e -				
	Stats- o. inspek- tions-	I kl.	I & II kl.	II kl.	II & III kl.
Januari	5,400	7,400	265,500	586,000	119,000
Februari	5,100	8,400	234,300	471,000	106,100
Mars	9,600	9,100	264,400	557,700	113,700
April	10,800	7,900	255,200	513,500	109,800
Maj	3,300	44,200	312,600	705,400	116,600
Juni	12,400	84,700	350,500	966,100	121,800
Juli	8,900	84,000	356,800	961,900	135,100
Augusti	22,300	92,900	376,000	1,079,100	134,800
September	12,100	69,700	311,300	852,700	135,100
Oktober	4,800	8,800	282,400	646,200	129,400
November	9,100	2,300	257,000	600,600	127,700
December	3,900	2,700	264,900	651,200	134,600
Summa	107,700	422,100	3,530,900	8,591,400	1,483,700

Tab.

Uppgift å det antal kilometer, som på statsjernvägarne i Finland under

	Passagerare- vagnar.	Godsvagnar.	Summa.
V a g n k i l o m e t e r .			
Statsjernvägarne vagnar	17,215,600	45,428,600	62,644,200
Borgåbanans "	—	154,000	154,000
Systerbäckbanans " ;	—	—	—
Postverkets "	1,630,300	—	1,630,300
Sofkupéers "	323,100	—	323,100
Bröder Nobels "	—	256,800	256,800
Summa	19,169,000	45,839,400	65,008,400

N:o 10.

tillryggalagt på egna och främmande banor år 1891.

v a g n a r .					Summa.	Gods- vagnar.	Summa summarum.
II & III kl. och kon- duktörs-	III kl.	III kl. & konduk- törs-	Konduk- törs-	Fång-			
23,800	1,340,100	144,200	629,700	38,200	3,159,300	6,221,300	9,380,600
8,200	1,078,800	130,900	600,400	33,200	2,676,400	6,846,900	9,523,300
8,600	1,317,300	154,100	648,400	36,800	3,119,700	7,388,600	10,508,300
8,800	1,302,500	143,200	633,100	33,800	3,018,600	7,619,500	10,638,100
8,600	1,629,400	128,800	668,800	33,800	3,651,500	7,324,600	10,976,100
600	2,009,900	107,300	762,600	31,400	4,447,300	8,487,700	12,935,000
—	1,925,200	113,700	797,500	39,200	4,422,300	9,108,500	13,530,800
—	2,091,800	111,800	825,100	34,600	4,768,400	9,314,600	14,083,000
—	1,909,500	112,900	770,600	36,200	4,210,100	8,339,900	12,550,000
—	1,541,400	117,700	733,300	38,800	3,502,800	7,907,700	11,410,500
—	1,393,600	122,300	693,000	32,000	3,237,600	6,416,300	9,653,900
—	1,699,900	116,500	766,000	36,400	3,676,100	6,966,800	10,642,900
58,600	19,239,400	1,503,400	8,528,500	424,400	43,890,100	91,942,400	135,832,500
Häraf tillryggalades å:							
Helsingfors—Tavastehus—St Petersburgs jernväg							73,596,300
Hangö—Hyvinge							7,268,100
Åbo—Tammerfors—Tavastehus							18,674,100
Vasa							16,136,300
Uleåborgs							9,281,900
Savolaks							10,476,500
Borgå—Kervo							399,300
Summa							135,832,500

N:o 11.

år 1891 tillryggalagts af egna och främmande vagnar och vagnaxlar.

	Passagerare- vagnar.	Godsvagnar.	Summa.
V a g n a x e l k i l o m e t e r .			
Statsjernvägarnes vagnaxlar	43,887,800	91,545,400	135,433,200
Borgåbanans " "	—	308,000	308,000
Systerbäckbanans " "	—	—	—
Postverkets " "	4,173,400	—	4,173,400
Sofkupéers " "	969,300	—	969,300
Bröder Nobels " "	—	638,100	638,100
Summa	49,030,500	92,491,500	141,522,000

Sammandrag af passageraretrafiken å stats-

Stationer.	Antal passagerare.					A f.					
	I kl.	II kl.	III kl.	Trupp- transport.	Fång- transport.	I kl.		II kl.		III kl.	
	st.	st.	st.	st.	st.	Fmg.	ni.	Fmg.	ni.	Fmg.	ni.
Helsingfors	892	26,210	120,292	8,684	924	19,161	74	239,332	64	416,253	49
Sörnäs	—	—	—	—	—	—	—	—	—	—	—
Malm	9	2,537	28,320	1	—	8	—	2,439	59	17,579	75
Dickursby	5	1,775	15,535	3	36	3	20	2,298	10	12,893	10
Korso	—	84	2,909	2	—	—	—	30	50	3,015	80
Kervo	38	2,939	19,843	933	14	473	90	6,992	14	29,911	81
Träskända	3	1,260	10,524	179	—	9	60	3,259	38	16,980	76
Jokela	3	572	9,792	9	—	23	10	1,952	28	16,591	80
Hvyinge	92	1,869	13,433	4	13	720	40	7,051	52	24,077	25
Riihimäki	48	1,163	14,614	586	39	826	30	6,462	48	26,073	21
Ryttylä	7	525	4,046	13	—	33	68	1,720	—	7,082	14
Leppäkoski	23	486	3,758	—	—	309	—	1,152	14	5,031	48
Turengi	5	642	6,584	41	—	46	50	1,983	78	10,908	91
Tavastehus	113	5,456	31,197	2,933	478	576	50	27,094	38	78,433	29
Hikie	1	70	4,154	4	—	7	10	316	70	6,324	08
Ois	6	258	4,435	21	1	73	80	1,251	80	8,996	93
Lappila	1	125	2,205	4	—	10	50	562	06	4,248	37
Järvelä	1	252	5,773	13	—	11	—	1,297	54	14,097	95
Herrala	—	92	4,515	4	—	—	—	631	70	7,505	32
Vesijärvi	—	—	2,593	—	—	—	—	—	—	1,296	50
Lahtis	48	2,075	22,169	168	26	655	20	14,026	48	64,383	61
Villåhtis	—	111	2,055	18	—	—	—	281	94	2,691	44
Nyby	10	424	3,780	36	—	169	70	2,604	76	8,522	66
Kausala	3	331	6,354	48	30	42	90	2,037	54	14,898	88
Kymmene	20	728	4,810	34	1	405	40	4,441	72	10,025	64
Kouvola	32	1,761	15,553	1,136	5	480	60	8,240	08	41,225	50
Uttis	7	132	1,976	50	—	140	70	1,110	50	4,173	06
Kaipiais	6	420	6,632	43	1	56	60	1,874	28	18,345	64
Davidstad	6	208	3,433	684	6	112	80	1,077	10	8,842	72
Luumäki	—	37	1,858	15	—	—	—	129	30	3,423	76
Pulsa	—	35	1,700	8	—	—	—	204	56	2,980	38
Simola	203	955	11,063	32	—	2,270	70	2,667	14	17,067	66
Villmanstrand	10	4,391	17,811	8,661	208	19	—	28,706	50	74,500	93
Nurmis	24	165	8,952	4	—	485	70	436	08	7,338	37
Hovinmaa	5	202	5,556	1	—	16	50	793	31	4,773	36
Viborg	741	15,017	75,171	6,826	395	7,359	37	114,584	31	210,519	36
Säiniö	15	1,337	11,147	5	—	50	40	2,731	58	9,020	66
Kämärä	6	86	2,416	—	—	28	—	160	58	3,732	76
Transport	2,383	74,730	506,958	31,203	2,177	34,587	89	491,936	49	1,213,768	38

N:o 12.

jernvägarne i Finland stationsvis år 1891.

g i f t.				Tillsammans.				Tillskott.		Öfvervigt å bagage.			Extra tåg.		Transport af lik.		Summa passageraretrafik.		
Trupptransport.		Fångtransport.		Antal passagerare.		Afgift.		Afgift.		Kilogram.		Afgift.		Afgift.		Afgift.		Afgift.	
Fmf.	ni.	Fmf.	ni.	st.	Fmf.	ni.	Fmf.	ni.		Fmf.	ni.	Fmf.	ni.	Fmf.	ni.	Fmf.	ni.	Fmf.	ni.
51,612	57	41,127	97	157,002	767,488	41	1,206	10	220,076	20,915	17	921	—	3,286	20	793,816	88		
—	—	—	—	—	—	—	—	—	—	—	—	—	—	—	—	—	—	—	—
2	15	—	—	30,867	20,029	49	10	30	4,676	128	14	—	—	—	—	20,167	93		
4	60	18	90	17,354	15,217	90	—	—	4,544	127	08	—	—	14	—	15,358	98		
1	—	—	—	2,995	3,047	30	10	—	636	11	40	—	—	—	—	3,068	70		
3,599	04	13	66	23,767	40,990	55	—	—	9,118	315	82	—	—	—	—	41,306	37		
818	90	—	—	11,966	21,068	64	—	60	5,381	158	83	—	—	—	—	21,228	07		
10	28	—	—	10,376	18,577	46	8	40	3,795	115	20	—	—	16	80	18,717	86		
6	97	42	52	15,411	31,898	66	2	80	9,516	396	62	—	—	20	70	32,318	78		
587	39	95	48	16,450	34,044	86	—	—	13,627	460	32	915	—	—	—	35,420	18		
20	15	—	—	4,591	8,855	97	1	90	2,583	94	10	—	—	—	—	8,951	97		
—	—	—	—	4,267	6,492	62	—	—	1,497	66	22	—	—	—	—	6,558	84		
79	53	—	—	7,272	13,018	72	—	—	3,942	181	84	—	—	—	—	13,200	56		
17,235	76	3,572	65	40,177	126,912	58	15	94	50,500	2,450	92	—	—	38	50	129,417	94		
6	60	—	—	4,229	6,654	48	—	—	1,464	50	—	—	—	—	—	6,704	48		
40	80	2	93	4,721	10,366	31	—	—	2,346	109	60	—	—	—	—	10,475	91		
5	20	—	—	2,335	4,826	13	—	—	1,175	37	30	—	—	—	—	4,863	43		
43	43	—	—	6,039	15,449	92	—	—	2,982	154	76	—	—	—	—	15,604	68		
9	15	—	—	4,611	8,146	17	—	—	1,193	56	70	—	—	—	—	8,202	87		
—	—	—	—	2,593	1,296	50	—	—	—	—	—	1,400	—	192	60	2,819	10		
448	46	94	58	24,486	79,608	33	—	—	30,930	1,638	26	—	—	192	20	81,438	79		
49	60	—	—	2,184	3,022	98	—	—	424	13	—	—	—	—	—	3,035	98		
101	21	—	—	4,250	11,398	33	—	—	4,384	219	50	—	—	—	—	11,617	83		
160	80	159	75	6,766	17,299	87	—	—	23,743	631	23	—	—	—	—	17,931	10		
104	92	5	78	5,593	14,983	46	—	20	3,481	178	76	—	—	—	—	15,162	42		
3,348	50	34	35	18,487	53,329	03	169	40	9,391	430	76	—	—	—	—	53,929	19		
172	65	—	—	2,165	5,596	91	—	—	954	56	94	—	—	—	—	5,653	85		
66	92	6	60	7,102	20,350	04	62	40	2,186	134	66	—	—	—	—	20,547	10		
2,011	10	9	99	4,337	12,053	71	—	—	2,336	121	68	—	—	—	—	12,175	39		
46	95	—	—	1,910	3,600	01	2	—	594	22	92	—	—	—	—	3,624	93		
15	71	—	—	1,743	3,200	65	—	—	497	17	54	—	—	—	—	3,218	19		
130	39	—	—	12,253	22,135	89	—	—	4,126	170	74	—	—	—	—	22,306	63		
50,477	40	1,627	48	31,081	155,331	31	—	—	40,294	3,007	74	860	—	311	40	159,510	45		
3	82	—	—	9,145	8,263	97	—	—	1,775	49	40	—	—	7	—	8,320	37		
3	20	—	—	5,764	5,586	37	—	—	1,232	57	52	—	—	—	—	5,643	89		
25,585	17	2,788	19	98,150	360,836	40	—	—	155,529	9,196	25	590	—	115	20	370,737	85		
13	50	—	—	12,504	11,816	14	—	—	3,943	169	30	—	—	—	—	11,985	44		
—	—	—	—	2,508	3,921	34	—	—	4,538	172	39	—	—	—	—	4,093	73		
156,823	82	49,600	83	617,451	1,946,717	41	1,490	04	629,408	42,118	61	4,686	—	4,124	60	1,999,136	66		

Sammandrag af passageraretrafiken å stats-

Stationer.	A n t a l p a s s a g e r a r e .					A f					
	I kl.	II kl.	III kl.	Trupp-transport.	Fång-transport.	I kl.		II kl.		III kl.	
	st.	st.	st.	st.	st.	Fmg.	%	Fmg.	%	Fmg.	%
Transport	2,383	74,730	506,958	31,203	2,177	34,587	89	491,936	49	1,213,768	38
Galitzino	3	568	4,611	91	1	16	02	2,265	39	8,737	24
Perkjärvi	58	1,738	12,984	1,093	—	414	56	6,052	04	30,688	52
Nykyrka	56	1,835	9,222	21	1	309	16	4,053	22	19,642	98
Mustamäki	98	1,713	6,440	12	—	387	94	3,987	05	11,682	21
Raivola	75	1,965	15,969	24	5	165	54	4,677	32	28,287	18
Teerijoki	545	15,908	34,679	28	—	1,403	17	22,202	68	45,252	91
Kuokkala pfm.	5	354	1,400	—	—	21	80	715	96	1,762	54
Valkeasaari	359	9,257	63,221	225	—	301	25	5,165	37	45,915	44
Levaschovo	253	4,184	21,719	4	—	182	31	2,892	57	12,582	68
Pargala	735	11,422	89,127	86	—	396	74	5,076	42	39,018	63
Schuvalovo	2,137	34,113	174,186	1	—	584	58	8,596	83	53,632	68
Oserki	861	12,629	51,799	—	—	740	24	7,139	29	22,784	20
Udelnaja	634	9,015	100,060	—	—	310	19	2,986	85	30,004	57
Lanskaja	254	2,788	18,642	—	—	183	26	1,624	76	7,809	50
St Petersburg	6,820	107,706	520,907	9,671	5	43,159	51	295,338	65	645,333	64
Korpi	10	468	2,832	19	—	44	10	1,692	16	5,120	09
Nummela	9	620	3,764	30	—	48	30	2,959	22	8,346	98
Lojo	4	843	4,949	32	31	30	80	4,434	20	13,389	29
Svartå	11	327	4,436	25	2	70	20	1,741	94	7,195	23
Karis	1	540	4,067	27	6	15	—	3,532	46	7,776	38
Ekenäs	12	1,550	10,183	90	6	56	80	9,809	40	20,630	31
Lappvik	4	272	4,465	2	—	7	20	818	08	3,854	44
Hangö	81	2,133	9,522	9	7	1,962	90	24,632	99	66,298	28
Parola	13	658	3,743	7,862	—	127	90	3,107	90	8,750	44
Iittala	3	568	4,064	1	—	2	20	1,578	90	6,680	42
Kuurila	—	637	3,296	20	—	—	—	1,658	30	5,214	52
Toijala	3	1,172	17,878	43	10	46	80	4,791	06	36,150	87
Urdiala	10	504	7,625	311	1	73	40	2,631	25	18,246	22
Forssa	17	786	3,987	49	—	262	70	5,278	70	12,256	78
Koivisto	7	277	3,808	73	—	6	60	1,320	63	3,112	03
Ypäjä	—	30	3,442	33	—	—	—	134	30	5,417	50
Loimijoki	—	734	9,285	104	2	—	—	4,139	02	19,974	16
Mellilä	—	99	3,865	13	—	—	—	281	50	5,383	09
Kyrö	—	136	4,405	37	2	—	—	555	58	6,565	44
Aura	—	164	6,161	92	—	—	—	332	—	6,713	10
Lundo	—	180	5,141	12	—	—	—	378	50	4,490	14
Åbo	140	4,665	24,006	1,328	258	3,678	70	59,112	20	104,142	51
Viiala	4	195	6,900	28	—	13	—	582	40	10,251	18
Transport	15,605	307,483	1,783,748	52,699	2,514	94,610	76	1,000,213	83	2,607,863	75

N:o 12. (Forts.)

jernvägarne i Finland stationsvis år 1891.

g i f t.				Tillsammans.				Tillskott.		Öfvervigt å bagage.			Extra tåg.		Transport af lik.		Summa passageraretrafik.	
Trupptransport.		Fångtransport.		Antal passagerare.	Afgift.		Afgift.		Kilogram.	Afgift.		Afgift.		Afgift.		Fmyc.	7½.	
Fmyc.	7½.	Fmyc.	7½.		st.	Fmyc.	7½.	Fmyc.		7½.	Fmyc.	7½.	Fmyc.	7½.	Fmyc.			7½.
156,823	82	49,600	83	617,451	1,946,717	41	1,490	04	629,408	42,118	61	4,686	—	4,124	60	1,999,136	66	
61	76	10	05	5,274	11,090	46	6	70	4,589	215	28	—	—	—	—	11,312	44	
5,984	26	—	—	15,873	43,139	38	—	—	28,267	1,072	53	—	—	92	40	44,304	31	
42	42	1	88	11,135	24,049	66	50	30	19,555	617	14	616	—	25	90	25,359	—	
15	69	—	—	8,263	16,072	89	2	04	11,710	329	89	—	—	14	—	16,418	82	
35	88	12	—	18,038	33,177	92	—	—	16,862	453	49	—	—	20	70	33,652	11	
44	08	—	—	51,160	68,902	84	—	—	75,180	1,543	73	—	—	157	50	70,604	07	
—	—	—	—	1,759	2,500	30	—	—	—	—	—	—	—	—	—	2,500	30	
169	97	—	—	73,062	51,552	03	—	—	57,444	1,001	06	442	52	71	67	53,067	28	
10	28	—	—	26,160	15,667	84	—	—	6,939	138	57	—	—	8	03	15,814	44	
29	34	—	—	101,370	44,521	13	—	—	9,779	224	18	1,074	90	38	34	45,858	55	
1	67	—	—	210,437	62,815	76	—	—	23,267	488	90	—	—	23	55	63,328	21	
—	—	—	—	65,289	30,663	73	—	—	—	—	—	—	—	—	—	30,663	73	
—	—	—	—	109,709	33,301	61	—	—	7,618	185	93	—	—	61	38	33,548	92	
—	—	—	—	21,684	9,617	52	—	—	3,124	60	65	—	—	—	—	9,678	17	
48,447	28	19	71	645,109	1,037,298	79	8,942	03	923,275	34,213	36	1,730	80	14,159	94	1,096,344	92	
25	75	—	—	3,329	6,882	10	—	—	1,719	102	96	—	—	—	—	6,985	06	
77	75	—	—	4,423	11,432	25	—	30	3,001	171	72	—	—	—	—	11,604	27	
144	94	123	23	5,859	18,122	46	25	60	4,738	236	10	—	—	43	80	18,477	96	
43	14	9	30	4,801	9,059	81	11	90	2,734	128	58	—	—	—	—	9,200	29	
90	05	61	74	4,641	11,475	63	—	—	5,326	241	26	—	—	—	—	11,716	89	
332	07	32	55	11,841	30,861	13	—	—	18,197	912	54	—	—	—	—	31,773	67	
8	—	—	—	4,743	4,687	72	—	—	2,775	57	94	—	—	—	—	4,745	66	
39	15	49	58	11,752	92,982	90	1,047	—	49,165	5,343	20	115	—	306	30	99,794	40	
37,874	69	—	—	12,276	49,860	93	—	—	3,989	291	58	—	—	40	25	50,192	76	
1	31	—	—	4,636	8,262	83	9	—	1,598	56	50	—	—	—	—	8,328	33	
32	16	—	—	3,953	6,904	98	—	—	1,937	76	60	—	—	—	—	6,981	58	
91	70	13	50	19,110	41,093	93	135	40	10,840	463	76	—	—	—	—	41,693	09	
1,488	55	5	33	8,451	22,444	75	—	20	8,403	358	64	—	—	—	—	22,803	59	
117	25	—	—	4,839	17,915	43	—	—	6,325	339	40	—	—	—	—	18,254	83	
189	15	—	—	4,161	9,629	71	5	90	3,271	118	80	—	—	—	—	9,754	41	
65	10	—	—	3,505	5,616	90	—	—	1,253	45	20	—	—	—	—	5,662	10	
218	40	4	50	10,125	24,336	08	—	—	6,205	329	36	—	—	—	—	24,665	44	
22	04	—	—	3,977	5,686	63	—	—	1,425	40	50	—	—	19	60	5,746	73	
63	05	2	85	4,580	7,186	92	—	—	2,913	100	—	—	—	—	—	7,286	92	
76	70	—	—	6,417	7,121	80	—	—	2,264	48	30	—	—	10	50	7,180	60	
11	85	—	—	5,333	4,880	49	—	—	379	13	90	—	—	—	—	4,894	39	
7,774	93	2,406	30	30,397	177,114	64	111	30	72,726	7,071	18	—	—	308	10	184,605	22	
39	65	—	—	7,127	10,886	23	—	—	3,955	118	60	—	—	—	—	11,004	83	
260,493	83	52,353	35	2,162,049	4,015,535	52	11,837	71	2,032,155	99,379	94	8,665	22	19,526	56	4,154,944	95	

Sammandrag af passageraretrafiken å stats-

Stationer.	Antal passagerare.					A f					
	I kl.	II kl.	III kl.	Trupp-transport.	Fång-transport.	I kl.		II kl.		III kl.	
	st.	st.	st.	st.	st.	<i>Sm.</i>	<i>%.</i>	<i>Sm.</i>	<i>%.</i>	<i>Sm.</i>	<i>%.</i>
Transport	15,605	307,483	1,783,748	52,699	2,514	94,610	76	1,000,213	83	2,607,863	75
Lembois	5	687	13,972	45	10	29	50	1,883	38	17,775	06
Tammerfors	114	6,012	52,581	379	35	2,215	—	47,806	28	128,670	86
Vehmais	—	160	1,707	—	—	—	—	769	70	1,867	20
Suinula	—	197	4,044	—	—	—	—	637	70	5,514	70
Orivesi	—	460	8,528	77	5	—	—	1,704	68	15,890	22
Korkeakoski	—	76	2,254	5	—	—	—	523	90	3,040	10
Lyly	—	30	1,709	7	—	—	—	134	30	2,568	20
Filppula	—	385	6,932	14	1	—	—	3,272	50	18,330	28
Kolho	—	82	1,988	3	—	—	—	314	20	4,216	66
Keuru	—	316	3,191	35	1	—	—	2,832	18	11,883	70
Pihlajavesi	—	70	1,561	3	—	—	—	184	70	3,383	32
Myllymäki	—	188	4,437	13	—	—	—	752	50	12,352	56
Etsari	—	224	1,782	12	1	—	—	1,265	60	3,987	48
Töysä	—	36	1,956	14	—	—	—	203	80	4,815	30
Alavo	—	282	3,695	104	1	—	—	1,932	60	12,994	92
Sydänmaa	—	10	1,025	10	—	—	—	42	40	1,968	40
Östermyra	—	1,023	7,930	101	20	—	—	7,200	70	33,991	73
Ylistaro	—	240	5,224	84	2	—	—	853	50	11,668	90
Orismala	—	111	3,230	29	—	—	—	631	20	7,533	08
Tervajoki	—	247	5,373	172	—	—	—	681	40	9,707	78
Laihela	—	264	7,184	211	1	—	—	962	35	9,183	55
Toby	—	181	3,752	10	13	—	—	974	40	7,084	94
Nikolaistad	—	3,171	25,154	1,244	139	—	—	38,621	02	72,880	30
Nurmo	—	54	1,098	3	—	—	—	118	40	1,359	50
Lappo	—	311	4,431	29	4	—	—	1,253	20	9,224	74
Kauhava	—	246	3,921	30	3	—	—	922	50	9,793	88
Härmä	—	48	1,270	9	1	—	—	285	80	3,850	56
Voltti	—	27	1,555	25	—	—	—	273	30	5,949	24
Jeppo	—	62	1,465	35	—	—	—	442	—	5,369	04
Kövsjö	—	412	1,815	9	—	—	—	3,963	20	7,459	42
Bennäs	—	271	3,012	27	—	—	—	237	70	6,342	58
Jakobstad	—	716	4,811	20	—	—	—	4,278	98	12,554	46
Källby	—	55	3,239	28	—	—	—	208	70	5,820	—
Kronoby	—	131	4,737	62	—	—	—	486	30	7,425	89
Gamla Karleby	—	1,105	13,414	68	1	—	—	8,823	26	32,027	06
Kelviä	—	64	3,361	7	—	—	—	332	30	4,957	56
Kannus	—	144	6,178	41	—	—	—	589	90	17,303	46
Sievi	—	66	2,532	23	2	—	—	558	50	9,118	—
Transport	15,724	325,649	2,009,796	55,687	2,754	96,855	26	1,137,172	86	3,147,728	38

N:o 12. (Forts.)

jernvägarne i Finland stationsvis år 1891.

g i f t.				Tillsammans.				Tillskott.		Öfvervigt & bagage.			Extra tåg.		Transport af lik.		Summa passageraretrafik.	
Trupptransport.		Fångtransport.		Antal passagerare. st.	Afgift.		Afgift.		Kilogram.	Afgift.		Afgift.		Afgift.		trafik.		
Fmf.	ni.	Fmf.	ni.		Fmf.	ni.	Fmf.	ni.		Fmf.	ni.	Fmf.	ni.	Fmf.	ni.	Fmf.	ni.	
260,493	83	52,353	35	2,162,049	4,015,535	52	11,837	71	2,032,155	99,379	94	8,665	22	19,526	56	4,154,944	95	
70	99	22	72	14,719	19,781	65	1	—	7,539	197	20	—	—	—	—	19,979	85	
1,134	21	110	63	59,121	179,936	98	237	50	108,385	6,181	76	—	—	215	30	186,571	54	
—	—	—	—	1,867	2,636	90	—	—	504	37	20	—	—	—	—	2,674	10	
—	—	—	—	4,241	6,152	40	—	60	1,889	62	10	—	—	—	—	6,215	10	
333	72	19	87	9,070	17,948	49	3	20	12,576	384	46	—	—	—	—	18,336	15	
19	95	—	—	2,335	3,583	95	—	—	1,017	47	40	—	—	—	—	3,631	35	
24	75	—	—	1,746	2,727	25	—	—	913	32	70	—	—	—	—	2,759	95	
55	60	8	25	7,332	21,666	63	—	—	4,746	295	02	—	—	96	30	22,057	95	
17	85	—	—	2,073	4,548	71	—	—	786	54	30	—	—	—	—	4,603	01	
163	10	6	07	3,543	14,885	05	14	30	4,839	380	20	—	—	—	—	15,279	55	
21	83	—	—	1,634	3,589	85	—	—	509	17	10	—	—	—	—	3,606	95	
56	65	—	—	4,638	13,161	71	—	—	2,162	111	60	—	—	—	—	13,273	31	
35	35	4	88	2,019	5,293	31	—	—	530	45	60	—	—	—	—	5,338	91	
67	75	—	—	2,006	5,086	85	25	—	858	46	30	—	—	—	—	5,158	15	
364	21	3	82	4,082	15,295	55	—	—	1,617	101	66	—	—	—	—	15,397	21	
53	50	—	—	1,045	2,064	30	—	—	160	5	70	—	—	—	—	2,070	—	
535	26	36	68	9,074	41,764	37	169	50	8,751	585	10	—	—	—	—	42,518	97	
109	63	13	43	5,550	12,645	46	—	—	3,172	153	30	—	—	—	—	12,798	76	
36	15	—	—	3,370	8,200	43	—	—	2,163	81	60	—	—	—	—	8,282	03	
159	59	—	—	5,792	10,548	77	2	60	2,465	94	50	—	—	—	—	10,645	87	
253	15	—	83	7,660	10,399	88	2	40	1,561	65	30	—	—	—	—	10,467	58	
50	35	60	90	3,956	8,170	59	—	—	1,007	134	14	—	—	—	—	8,304	73	
6,343	61	1,045	05	29,708	118,889	98	664	70	45,460	4,064	14	—	—	—	—	123,618	82	
3	30	—	—	1,155	1,481	20	37	70	496	18	40	—	—	—	—	1,537	30	
98	90	13	20	4,775	10,590	04	—	—	1,819	82	70	—	—	—	—	10,672	74	
86	95	11	02	4,200	10,814	35	—	—	1,471	84	66	—	—	—	—	10,899	01	
36	—	4	20	1,328	4,176	56	—	—	300	31	70	—	—	—	—	4,208	26	
57	20	—	—	1,607	6,279	74	—	—	539	38	60	—	—	—	—	6,318	34	
90	60	—	—	1,563	5,901	64	—	—	492	50	45	—	—	—	—	5,952	9	
24	99	—	—	2,237	11,447	61	—	—	4,734	382	66	—	—	178	50	12,008	77	
97	15	—	—	3,310	6,677	43	—	—	984	32	80	—	—	—	—	6,710	23	
57	45	—	—	5,547	16,890	89	6	20	11,857	638	70	—	—	—	—	17,535	79	
110	15	—	—	3,322	6,138	85	—	—	428	31	—	—	—	—	—	6,169	85	
165	73	—	—	4,930	8,077	92	—	50	1,746	62	20	—	—	—	—	8,140	62	
312	12	2	63	14,588	41,165	07	—	—	42,277	2,132	10	—	—	7	—	43,304	17	
26	95	—	—	3,432	5,316	81	—	—	700	35	10	—	—	—	—	5,351	91	
128	45	—	—	6,363	18,021	81	—	—	2,724	131	90	—	—	—	—	18,153	71	
53	70	9	—	2,623	9,739	20	—	—	1,769	105	10	—	—	—	—	9,844	30	
271,750	67	53,726	53	2,409,610	4,707,233	70	13,002	91	2,318,150	116,416	39	8,665	22	20,023	66	4,865,341	88	

Sammandrag af passageraretrafiken å stats-

Stationer.	A n t a l p a s s a g e r a r e .					A f					
	I kl.	II kl.	III kl.	Trupp-transport.	Fång-transport.	I kl.		II kl.		III kl.	
	st.	st.	st.	st.	st.	Mj.	Vi.	Mj.	Vi.	Mj.	Vi.
Transport	15,724	325,649	2,009,796	55,687	2,754	96,855	26	1,137,172	86	3,147,728	38
Ylivieska	—	169	4,344	123	3	—	—	1,164	16	16,291	84
Kangas	—	3	462	14	—	—	—	19	50	477	60
Oulais	—	183	3,635	227	6	—	—	1,497	98	13,116	16
Kilpua	—	7	876	42	—	—	—	34	10	1,095	95
Vihanti	—	48	1,309	17	—	—	—	256	50	2,934	40
Lappi	—	323	1,820	54	—	—	—	3,671	78	9,211	78
Ruukki	—	92	2,952	20	1	—	—	360	50	6,258	76
Limingo	—	139	6,538	37	2	—	—	201	70	8,175	18
Kempele	—	62	3,111	13	—	—	—	236	80	2,352	18
Uleåborg	—	1,393	14,634	892	70	—	—	26,200	32	62,834	45
Harju	—	233	2,550	4	—	—	—	717	70	3,846	02
Selänpää	—	316	3,499	17	—	—	—	1,552	44	5,571	26
Voikoski	—	62	3,109	1	—	—	—	300	66	4,862	78
Mäntyharju	—	229	5,343	76	2	—	—	1,614	96	14,324	89
Hietanen	—	95	2,203	31	—	—	—	586	40	4,399	68
Otava	—	233	5,678	15	—	—	—	823	74	6,991	59
S:t Michel	—	1,664	17,693	981	179	—	—	16,396	44	46,102	21
Hiirola	—	16	1,607	2	—	—	—	81	70	1,164	78
Kalvitsa	—	38	1,853	22	—	—	—	55	60	2,054	92
Haukivuori	—	65	1,786	10	12	—	—	209	88	2,672	16
Kantala	—	14	1,833	29	—	—	—	48	60	3,732	95
Pieksämäki	—	426	5,464	101	3	—	—	3,347	68	18,834	71
Haapakoski	—	93	1,446	10	—	—	—	736	38	2,390	38
Suonnejoki	—	246	6,604	102	—	—	—	2,325	54	17,143	91
Iisvesi	—	17	1,258	2	—	—	—	227	60	3,112	72
Salminen hp.	—	39	1,132	—	—	—	—	101	30	1,454	60
Kurkimäki	—	26	2,121	1	—	—	—	138	58	1,942	04
Pitkälähti hp.	—	135	1,166	—	—	—	—	640	09	1,041	43
Kuopio	—	1,410	11,505	647	89	—	—	22,182	84	55,545	99
Myllykoski	—	131	2,880	3	—	—	—	577	46	3,650	95
Inkeröis	—	465	5,392	25	—	—	—	1,751	30	7,922	99
Tavastila	1	890	5,688	2,539	—	18	80	8,153	53	18,178	27
Karhula	—	674	5,309	120	—	—	—	3,139	14	11,867	33
Kotka	—	1,975	12,167	410	6	—	—	12,425	06	26,479	24
Samtrafiken med Borgå—Kervo jernväg.	10	6,206	16,575	11	—	29	—	23,900	67	38,989	14
Summa	15,735	343,826	2,175,338	62,285	3,127	96,903	06	1,272,851	49	3,574,753	62

N:o 12. (Forts.)

jernvägarne i Finland stationsvis år 1891.

g i f t.				Tillsammans.				Tillskott.		Öfvervigt å bagage.				Extra tåg.		Transport af lik.		Summa passageraretrafik.	
Trupptransport.		Fångtransport.		Antal passagerare.	Afgift.		Afgift.		Kilogram.	Afgift.		Afgift.		Afgift.		Afgift.		trafik.	
Fmy.	nl.	Fmy.	nl.		st.	Fmy.	nl.	Fmy.		nl.	Fmy.	nl.	Fmy.	nl.	Fmy.	nl.	Fmy.	nl.	Fmy.
271,750	67	53,726	53	2,409,610	4,707,233	70	13,002	91	2,318,150	116,416	39	8,665	22	20,023	66	4,865,341	88		
199	24	11	93	4,639	17,667	17	—	—	2,155	125	30	—	—	—	—	17,792	47		
11	89	—	—	479	508	99	—	—	106	10	20	—	—	—	—	519	19		
266	53	19	12	4,051	14,899	79	—	—	2,336	152	22	—	—	—	—	15,052	01		
12	95	—	—	925	1,143	—	—	05	86	1	50	—	—	—	—	1,144	55		
16	85	—	—	1,374	3,207	75	—	20	415	15	—	—	—	—	—	3,222	95		
62	20	—	—	2,197	12,945	76	2	—	8,177	854	20	—	—	—	—	13,801	96		
19	94	1	65	3,065	6,640	85	—	—	1,023	63	05	—	—	—	—	6,703	90		
20	93	1	65	6,716	8,399	46	—	—	1,829	77	80	—	—	—	—	8,477	26		
3	27	—	—	3,186	2,592	25	—	—	382	26	10	—	—	—	—	2,618	35		
7,173	08	748	37	16,989	96,956	22	198	30	28,578	3,910	58	—	—	—	—	101,065	10		
8	45	—	—	2,787	4,572	17	—	—	731	29	78	—	—	—	—	4,601	95		
47	62	—	—	3,832	7,171	32	—	—	1,472	54	74	—	—	—	—	7,226	06		
—	50	—	—	3,172	5,163	94	—	—	1,279	44	48	—	—	—	—	5,208	42		
92	42	2	85	5,650	16,035	12	—	—	4,491	202	60	—	—	—	—	16,237	72		
24	—	—	—	2,329	5,010	08	—	—	912	67	32	—	—	—	—	5,077	40		
59	38	—	—	5,926	7,874	71	—	—	3,228	95	40	—	—	—	—	7,970	11		
3,335	55	1,207	33	20,517	67,041	53	286	80	34,997	2,264	06	—	—	—	—	69,592	39		
—	60	—	—	1,625	1,247	08	—	—	185	8	60	—	—	—	—	1,255	68		
15	62	—	—	1,913	2,126	14	—	—	705	18	90	—	—	—	—	2,145	04		
19	98	16	20	1,873	2,918	22	—	—	612	35	14	—	—	—	—	2,953	36		
34	15	—	—	1,876	3,815	70	—	—	436	17	20	—	—	—	—	3,832	90		
209	36	15	68	5,994	22,407	43	—	—	5,515	359	40	—	—	—	—	22,766	83		
31	90	—	—	1,549	3,158	66	—	—	571	34	18	—	—	—	—	3,192	84		
185	70	—	—	6,952	19,655	15	—	—	4,913	285	70	—	—	—	—	19,940	85		
10	30	—	—	1,277	3,350	62	—	—	779	56	20	—	—	—	—	3,406	82		
—	—	—	—	1,171	1,555	90	—	—	378	13	20	—	—	—	—	1,569	10		
6	85	—	—	2,148	2,087	47	—	—	552	14	90	—	—	—	—	2,102	37		
—	—	—	—	1,301	1,681	52	—	—	343	22	50	—	—	—	—	1,704	02		
4,020	68	913	35	13,651	82,662	86	231	80	32,446	2,804	08	—	—	162	80	85,861	54		
9	58	—	—	3,074	4,237	99	—	—	408	16	24	—	—	—	—	4,254	23		
63	86	—	—	5,882	9,738	15	—	—	1,284	72	58	—	—	—	—	9,810	73		
6,974	67	—	—	9,118	33,325	27	—	—	10,330	776	76	—	—	—	—	34,102	03		
400	73	—	—	6,103	15,407	20	—	—	5,216	349	14	—	—	—	—	15,756	34		
1,773	04	34	79	14,558	40,712	13	294	90	14,884	960	28	—	—	—	—	41,967	31		
54	19	—	—	22,802	62,973	—	35	99	78,678	3,324	83	—	—	63	11	66,396	93		
296,916	68	56,699	45	2,600,311	5,298,124	30	14,052	95	2,568,582	133,580	55	8,665	22	20,249	57	5,474,672	59		

Sammandrag af godstrafiken och extra inkomsterna, äfvensom

Stationer.	Fraktgods.			Ilgods.			Mjöljk (med biljetter).			Paketer.			Hästar.	Boskap.	Hundar.	A f.				
	Kilogram.	Afgift.		Kilo- gram.	Afgift.		Antal kolly.	Afgift.		St.	Afgift.					st.	st.	st.	Hästar.	
		Fmk.	nl.		Fmk.	nl.		Fmk.	nl.		Fmk.	nl.							Fmk.	nl.
Helsingfors	29,153,450	487,005	32	329,519	25,555	72	—	—	—	39,365	26,312	50	303	121	709	3,358	92			
Sörnäs	30,454,951	210,883	03	36	3	50	—	—	—	—	—	—	—	—	—	—	—			
Malm	50,731,150	42,150	80	2,532	55	38	—	—	—	180	129	50	—	—	42	—	—			
Dickursby	6,359,139	9,320	27	203,128	786	65	274	137	—	188	77	50	5	14	52	—	89			
Korso	3,771,911	5,072	20	465	8	30	—	—	—	14	7	25	—	2	24	—	—			
Kervo	12,777,183	26,456	05	241,668	1,778	07	168	84	—	358	174	75	150	31	125	—	839			
Träskända	12,680,643	31,226	40	226,228	2,018	83	—	—	—	365	149	—	5	83	78	—	45			
Jokela	27,013,496	71,249	20	1,776	73	20	2,541	1,270	50	386	144	50	15	24	32	—	146			
Hyvinge	18,640,980	51,930	76	204,675	8,006	21	2,443	1,489	25	4,575	3,277	25	14	58	52	—	125			
Riihimäki	6,334,951	22,422	32	8,220	214	33	770	587	30	793	359	75	23	10	41	—	248			
Ryttylä	5,575,130	36,104	28	7,049	328	31	889	708	50	614	231	25	4	18	16	—	22			
Leppäkoski	25,623,701	84,836	80	1,293	49	50	2,237	1,904	30	319	117	75	—	4	5	—	—			
Turengi	4,770,409	20,987	12	56,460	3,577	23	4,134	3,855	95	2,462	1,599	75	3	41	38	—	23			
Tavastehus	17,638,433	140,771	50	150,783	7,066	60	—	—	—	6,928	3,000	—	391	111	117	—	4,681			
Hikie	5,635,403	17,929	58	65	4	30	—	—	—	256	91	75	5	2	3	—	33			
Ois	12,232,985	47,524	40	3,773	91	90	151	122	70	333	138	—	9	58	14	—	83			
Lappila	5,893,667	22,061	25	223	18	16	—	—	—	153	58	75	2	1	4	—	14			
Järvelä	6,623,655	33,433	19	11,662	1,006	57	437	461	—	768	312	25	23	52	17	—	251			
Herrala	8,634,988	29,700	40	6,827	701	93	—	—	—	123	42	75	1	17	22	—	11			
Vesijärvi	51,214,264	249,310	34	13,620	978	54	—	—	—	546	273	75	—	49	—	—	—			
Lahtis	6,897,657	37,952	37	14,684	614	62	—	—	—	2,300	1,176	—	70	190	92	—	881			
Villåhtis	6,656,425	9,571	74	709	45	—	49	29	40	97	35	50	9	3	3	—	127			
Nyby	675,130	6,368	24	3,663	259	24	—	—	—	438	211	25	10	26	20	—	134			
Kausala	1,021,490	8,136	96	9,400	472	97	—	—	—	570	276	50	87	387	18	—	1,005			
Kymmene	4,618,705	36,339	18	26,753	1,143	80	—	—	—	968	391	25	3	58	36	—	46			
Kouvola	4,745,501	51,351	33	4,040	203	09	—	—	—	724	307	75	23	13	30	—	267			
Uttis	722,307	4,227	09	743	32	96	—	—	—	118	52	50	5	14	1	—	22			
Kaipiais	2,867,732	13,756	27	799	48	73	—	—	—	328	152	25	28	3	30	—	277			
Davidstad	2,510,519	9,639	91	5,137	354	73	33	19	80	217	87	50	6	14	12	—	33			
Luumäki	735,766	2,243	34	6,217	150	70	244	122	—	90	30	—	—	9	9	—	—			
Pulsa	1,348,404	4,211	06	294	19	67	—	—	—	18	9	75	—	3	6	—	—			
Simola	4,224,816	13,422	31	346	17	50	—	—	—	62	64	75	5	8	33	—	48			
Villmanstrand	4,227,382	43,264	59	19,342	1,248	68	—	—	—	1,248	631	50	409	132	116	—	4,145			
Nurmis	9,562,362	18,204	31	499	18	33	—	—	—	44	25	50	2	2	25	—	30			
Hovinmaa	1,672,315	10,932	40	3,813	78	58	—	—	—	46	23	—	1	2	5	—	5			
Viborg	15,409,304	181,656	88	261,654	9,667	19	—	—	—	6,535	4,248	25	794	114	448	—	6,645			
Säiniö	11,124,372	18,373	14	102,227	2,436	46	5,659	5,865	35	51	27	75	6	8	32	—	52			
Kämärä	12,242,879	37,026	93	1,074	40	80	114	90	30	1	4	—	5	12	16	—	45			
Transport	433,023,555	2,147,053	26	1,931,396	69,176	28	20,143	16,747	35	72,581	44,253	—	2,416	1,694	2,323	—	23,744			

No 13.

summa trafikinkomst å statsjernvägarne i Finland stationsvis år 1891.

gift.		Å k d o n .				Summa godstrafik.		Vagns-, magasin- m. hyror.		Privata telegram.		Efterkräfsprovision.		Lastning, lossning och vägnag.		Assurans.		Inskriftnings- och notifikationsavgift.		Summa extra inkomst.		Summa trafikinkomst.		
Boskap.	Hundar.	Summa.		St.	Afgift.		Fmk.	nl.	Fmk.	nl.	Fmk.	nl.	Fmk.	nl.	Fmk.	nl.	Fmk.	nl.	Fmk.	nl.	Fmk.	nl.	Fmk.	nl.
95835	1,86199	6,17926	324	3,33577	548,88857	2,95480	—	—	4,06106	6	3315	6,27495	13,32996	1,355,53541										
—	—	—	2	540	210,89193	2,67780	—	—	3570	2850	—	1980	2,76180	213,65373										
—	4432	4432	1	80	42,38080	1730	—	—	140	—	—	2140	4010	62,58883										
9940	40	22910	5	53	10,60352	—20	—	—	2320	—	—	2105	4445	26,00695										
10	1260	2260	—	—	5,11035	10750	—	—	380	—	—	55	11185	8,29090										
106	10184	1,04783	45	36588	29,90658	6340	—	—	22	—	—	4345	12885	71,34180										
18060	9724	32284	9	2865	33,74572	14585	—	—	1010	—	—	8330	23925	55,21304										
11280	4520	30440	26	10170	73,14350	37345	—	—	320	—	25	4340	42030	92,28166										
25550	9210	473	12	5960	65,23607	12195	—	—	420	10	—	4080	17695	97,73180										
8510	6740	40090	11	8270	24,06730	1028	—	—	1645	51	—	3155	5879	59,54627										
8120	2040	124	11	6290	37,55924	2730	—	—	1160	—	—	3750	7640	46,58761										
2390	850	3240	2	480	86,94555	45	—	—	1020	—	40	87	9805	93,60244										
27820	5610	35760	7	3890	30,41655	5565	—	—	5190	—	—	2780	13535	43,75246										
46550	23388	5,38068	225	2,76423	158,98301	74080	—	—	11910	—	50	139	99940	289,40035										
1580	470	5380	7	1620	18,09563	17550	—	—	4150	—	—	1695	23395	25,03406										
14190	3550	26110	6	3880	48,17690	203	—	—	710	—	—	1130	22140	58,87421										
5	510	2450	1	410	22,16676	11110	—	—	1350	—	—	1865	14325	27,17344										
31030	2593	58813	11	8730	35,88844	10390	—	—	3520	—	—	1130	15040	51,64352										
91	2980	13230	7	1320	30,59058	1770	—	—	210	—	—	7	2680	38,82025										
24830	—	24830	20	13520	250,94613	48470	—	—	15960	—	—	1365	65795	254,42318										
68850	21740	1,78690	80	36410	41,89399	26480	—	—	9730	—	40	1930	38180	123,71458										
7620	150	20470	—	—	9,88634	6165	—	—	550	—	—	370	7085	12,99317										
21545	3180	38155	2	790	7,22818	5915	—	—	5790	—	10	1915	13630	18,98231										
1,61210	3839	2,65624	12	9010	11,63277	8395	—	—	7030	—	—	1255	16680	29,73067										
30850	7584	43084	—	—	38,30507	22405	—	—	41	—	—	995	275	53,74249										
58	4452	36962	11	6530	52,29709	20915	—	—	2880	—	—	5980	29775	106,52403										
29560	240	32080	4	5153	4,68488	—	—	—	2160	—	—	565	2725	10,36598										
1360	7050	36180	9	6530	14,38435	23260	—	—	1330	—	—	2635	27225	35,20370										
9980	3540	16850	8	6660	10,33704	3370	—	—	3190	—	—	665	7225	22,58468										
3510	1392	4902	1	760	2,60266	2590	—	—	—	—	—	2	2790	6,25549										
1660	1002	2662	2	1120	4,27830	630	—	—	240	—	—	35	905	7,50554										
3340	7734	15904	6	3720	13,70080	4820	—	—	70	—	—	250	5140	36,05883										
44070	37674	4,96317	239	3,57416	53,68210	74205	—	—	13030	250	—	6420	93905	214,13160										
10	2606	6606	5	2468	18,33888	11255	—	—	15220	—	—	735	27210	26,93135										
29	310	3710	—	—	11,07108	505	—	—	—	—	—	130	635	16,72132										
98740	1,01790	8,65097	266	1,88543	206,10872	1,79420	—	—	82650	1140	325	296	2,93135	579,77792										
36	5138	14018	8	4950	26,89238	—	—	—	490	—	—	320	810	38,88592										
4110	1536	10216	—	—	37,26419	43840	—	—	—	—	—	—	43840	41,79632										
8,46590	4,89217	37,10233	1,385	13,49973	2,327,83195	12,73433	—	—	6,11751	5891	3805	7,49040	26,43920	4,353,40781										

Sammandrag af godstrafiken och extra inkomsterna, äfvensom

Stationer.	Fraktgods.		Ilgods.		Mjök (med biljetter).		Paketer.		Hästar.	Postkap.	Hundar.	A f.					
	Kilogram.	Afgift.	Kilo- gram.	Afgift.	Antal kolly.	Afgift.	St.	Afgift.				st.	st.	Hästar.			
		<i>Fm.</i>		<i>nl.</i>		<i>Fm.</i>		<i>nl.</i>						<i>Fm.</i>	<i>nl.</i>	<i>Fm.</i>	<i>nl.</i>
Transport	433,023,555	2,147,053	26	1,931,396	69,176	28	20,143	16,747	35	72,581	44,253	—	2,416	1,694	2,323	23,744	26
Galitzino	12,980,529	42,966	91	3,576	144	39	437	328	65	49	29	25	4	3	81	57	—
Perkjärvi	14,033,889	47,409	75	9,414	354	02	183	136	20	83	37	75	306	29	132	2,246	33
Nykyrka	15,479,207	41,921	03	2,305	48	43	2,092	1,505	95	78	52	50	44	9	120	281	—
Mustamäki	10,007,326	25,053	26	19,898	342	98	1,206	725	65	36	19	25	32	10	55	170	85
Raivola	12,227,413	33,863	31	1,007	41	45	1,479	826	60	149	102	25	12	14	125	79	20
Teerijoki	1,947,723	14,979	31	36,678	691	67	—	—	—	58	56	25	137	20	367	572	70
Kuokkala pfm.	—	—	—	—	—	—	—	—	—	—	—	—	—	—	—	—	—
Valkeasaari	7,355,966	11,410	52	77,364	727	77	—	—	—	41	22	83	2	14	196	9	04
Levaschovo	29,474,658	44,414	93	34,394	213	35	—	—	—	6	6	74	—	1	3	—	—
Pargala	294,672	292	70	—	—	—	—	—	—	11	10	16	—	—	2	—	—
Schuvalovo	28,763	136	35	723	9	87	—	—	—	—	—	—	—	4	45	—	—
Oserki	—	—	—	—	—	—	—	—	—	—	—	—	—	—	20	—	—
Udelnaja	261,285	884	84	290	18	61	—	—	—	12	8	19	3	1	7	21	87
Lanskaja	—	—	—	—	—	—	—	—	—	—	—	—	—	—	1	—	—
St. Petersburg	63,309,890	989,471	99	274,260	18,220	32	—	—	—	7,978	7,330	05	588	1,655	520	5,377	64
Korpi	15,400,983	60,636	70	7,628	444	50	474	491	40	285	112	25	1	3	15	9	10
Nummela	4,982,940	23,571	35	2,766	86	62	1,427	1,292	20	400	171	50	3	18	18	45	30
Lojo	1,754,856	10,382	91	16,797	1,053	64	1,351	1,608	35	930	413	75	2	43	36	27	20
Svartå	25,019,508	83,171	80	2,862	116	07	43	28	70	453	174	50	11	51	11	53	50
Karis	1,777,422	19,848	—	19,189	461	69	456	233	—	637	316	75	1	101	28	7	40
Ekenäs	2,913,215	29,628	33	35,316	760	53	—	—	—	1,451	775	75	11	269	56	159	80
Lappvik	390,234	1,007	13	249	12	—	—	—	—	49	25	50	—	3	1	—	—
Hangö	23,587,599	400,587	19	50,148	4,374	91	—	—	—	1,393	982	—	27	159	51	474	30
Parola	783,338	7,227	28	4,031	199	63	—	—	—	216	151	50	285	3	32	1,307	85
Iittala	3,262,466	22,526	05	9,603	319	—	529	551	30	350	127	75	9	56	20	54	70
Kuurila	821,243	5,070	70	7,331	153	—	3,014	1,660	15	527	184	75	2	26	30	13	40
Toijala	2,787,617	27,233	41	10,306	269	07	1,436	718	—	618	237	50	58	146	27	618	82
Urdiala	6,910,650	48,248	82	7,484	673	—	4,514	2,687	25	515	193	—	11	124	18	131	60
Forssa	4,817,399	59,230	23	67,216	1,049	72	—	—	—	1,042	465	75	11	46	39	109	80
Koivisto	5,406,448	37,482	28	146,534	2,024	73	—	—	—	209	84	75	6	65	10	47	20
Ypäjä	3,468,952	13,140	60	2,942	43	40	47	23	50	114	43	75	2	27	6	15	20
Loimijoki	10,461,052	51,797	60	4,392	211	56	30	15	—	410	189	50	15	80	20	109	30
Mellilä	2,843,828	8,015	70	783	18	70	—	—	—	45	20	25	—	27	3	—	—
Kyrö	14,750,614	37,493	70	602	40	70	—	—	—	93	39	—	17	8	22	160	15
Aura	7,952,731	14,245	52	540	2	90	—	—	—	98	64	—	2	6	8	19	—
Lundo	604,092	1,055	20	42	3	30	—	—	—	25	61	25	5	7	5	71	—
Åbo	29,548,114	357,425	20	65,832	5,961	91	—	—	—	7,072	4,712	—	57	26	158	929	48
Viiala	18,467,578	99,068	20	7,726	659	71	—	—	—	240	113	25	—	86	25	—	—
Transport	789,137,755	4,817,952	06	2,861,624	108,934	43	38,861	29,579	25	98,254	61,588	22	4,080	4,834	4,636	36,923	99

N:o 13. (Forts.)

summa trafikinkomst å statsjernvägarne i Finland stationsvis år 1891.

gift.						Åkdon.		Summa godstrafik.				Vagns-, magasins- m. hyror.		Privata telegram.		Efterkräfs- provision.		Lastning, lossning och vågning.		Assurans.		Inskrifts- och notiska- honsargift.		Summa extra inkomst.		Summa trafik- inkomst.		
Boskap.		Hund ar.		Summa.		St.	Afgift.		Fm. f.	R.	Fm. f.	R.	Fm. f.	R.	Fm. f.	R.	Fm. f.	R.	Fm. f.	R.	Fm. f.	R.	Fm. f.	R.	Fm. f.	R.	Fm. f.	R.
Fm. f.	R.	Fm. f.	R.	Fm. f.	R.		Fm. f.	R.																				
8,465	90	4,892	17	37,102	33	1,385	13,499	73	2,327,831	95	12,734	33	—	—	6,117	51	58	91	38	05	7,490	40	26,439	20	4,353,407	81		
12	50	140	82	210	32	19	112	50	43,792	02	130	45	—	—	2	30	—	—	—	—	1	40	134	15	55,238	61		
175	10	254	32	2,675	75	110	1,232	04	51,845	51	275	15	—	—	4	97	—	—	—	—	4	—	284	12	96,433	94		
42	30	198	90	522	20	34	170	09	44,220	20	78	64	—	—	2	20	—	—	—	—	1	50	82	34	69,661	54		
46	94	82	58	300	37	22	157	49	26,599	—	24	99	—	—	8	26	—	—	—	—	—	80	34	05	43,051	87		
22	55	225	18	326	93	16	83	58	35,244	12	25	85	—	—	111	56	—	—	—	—	—	70	138	11	69,034	34		
62	—	440	15	1,074	85	64	364	09	17,166	17	102	95	—	—	4	30	—	—	—	—	—	6	30	113	55	87,883	79	
—	—	—	—	—	—	—	—	—	—	—	—	—	—	—	—	—	—	—	—	—	—	—	—	—	—	—	2,500	30
35	74	155	17	199	95	10	18	22	12,379	29	125	03	—	—	1	66	—	—	—	—	—	13	126	82	65,573	39		
5	28	2	94	8	22	1	2	39	44,645	63	6	59	—	—	—	—	—	—	—	—	—	28	6	87	60,466	94		
—	—	1	39	1	39	1	4	30	308	55	61	65	—	—	—	—	—	—	—	—	—	12	61	77	46,228	87		
11	08	34	77	45	85	4	13	71	205	78	10	73	—	—	—	—	—	—	—	—	—	45	98	56	71	63,590	70	
—	—	14	48	14	48	—	—	—	14	48	—	—	—	—	—	—	—	—	—	—	—	—	—	—	—	—	30,678	21
5	99	15	68	43	54	3	8	21	963	39	114	13	—	—	—	—	—	—	—	—	—	3	88	118	01	34,630	32	
—	—	75	—	75	—	—	—	—	75	—	—	—	—	—	—	—	—	—	—	—	—	—	—	—	—	—	9,678	92
4,790	52	844	97	11,013	13	350	3,585	86	1,029,621	35	13,230	42	—	—	8,901	53	439	15	108	19	1,342	11	24,021	40	2,149,987	67		
19	90	26	92	55	92	18	87	30	61,828	07	65	30	—	—	6	—	—	—	—	—	—	11	50	82	80	68,895	93	
47	—	32	30	124	60	7	44	60	25,290	87	121	70	—	—	4	20	—	—	—	—	—	20	20	146	10	37,041	24	
228	40	98	70	354	30	7	41	70	13,854	65	154	75	—	—	50	80	4	—	—	—	—	17	25	226	80	32,559	41	
286	20	21	90	361	60	3	18	30	83,870	97	79	95	—	—	6	40	—	—	—	—	—	46	60	132	95	93,204	21	
248	60	37	40	293	40	2	21	80	21,174	64	108	85	—	—	42	10	—	—	—	—	—	10	40	161	35	33,052	88	
971	20	110	10	1,241	10	13	65	50	32,471	21	271	60	—	—	68	40	—	—	2	50	69	60	412	10	64,656	98		
7	—	3	95	10	95	3	3	50	1,059	08	—	—	—	—	70	—	—	—	—	—	—	10	50	11	20	5,815	94	
641	—	206	96	1,322	26	14	102	30	407,368	66	3,128	99	—	—	5,427	—	8	25	8	25	709	55	9,282	04	516,445	10		
3	80	80	89	1,392	54	142	1,244	73	10,215	68	33	45	—	—	15	60	—	—	—	—	—	20	55	69	60	60,478	04	
265	80	34	20	354	70	11	72	40	23,951	20	225	60	—	—	17	10	—	—	—	75	15	20	258	65	32,538	18		
150	10	42	90	206	40	4	15	40	7,290	40	—	60	—	—	3	20	—	—	—	20	15	30	19	30	14,291	23		
523	70	41	50	1,184	02	8	26	30	29,668	30	16	75	—	—	36	20	—	—	—	—	—	16	80	69	75	71,431	14	
796	30	21	90	949	80	20	175	70	52,927	57	325	45	—	—	56	30	—	—	—	—	—	22	10	403	85	76,135	01	
222	90	83	60	416	30	6	48	50	61,210	50	13	10	—	—	19	30	—	—	—	—	—	37	20	69	60	79,534	93	
189	50	14	90	251	60	6	15	60	39,858	96	367	90	—	—	19	10	—	—	—	—	—	108	45	495	45	50,108	82	
191	70	7	90	214	80	3	25	65	13,496	70	1	15	—	—	70	—	1	40	—	—	—	20	90	24	15	19,182	95	
516	60	44	10	670	—	9	51	—	52,934	66	123	85	—	—	14	80	—	—	—	—	—	59	60	198	25	77,798	35	
56	60	10	80	67	40	4	10	10	8,132	15	158	40	—	—	—	—	—	—	—	—	—	9	75	168	15	14,047	03	
48	—	29	30	237	45	3	23	80	37,834	65	49	95	—	—	1	40	—	—	—	—	—	39	20	90	55	45,212	12	
25	—	7	20	51	20	3	5	80	14,369	42	967	30	—	—	—	—	—	—	—	—	—	14	10	981	40	22,531	42	
32	—	2	50	105	50	1	1	50	1,226	75	10	—	—	—	—	6	—	—	—	—	—	10	60	26	60	6,147	74	
306	40	474	32	1,710	20	96	975	47	370,784	78	1,923	15	—	—	1,051	20	1	50	3	—	633	40	3,612	25	559,002	25		
429	30	57	70	487	—	9	43	20	100,371	36	114	90	—	—	62	60	—	—	—	—	—	15	30	192	80	111,568	99	
19,882	90	8,796	21	65,603	10	2,411	22,372	36	5,106,029	42	35,183	60	—	—	22,057	39	519	21	160	94	10,831	65	68,752	79	9,329,727	16		

Sammandrag af godstrafiken och extra inkomsterna, äfvensom

Stationer.	Fraktgods.			Ilgods.			Mjolk (med biljetter).			Paketer.			Hästar. st.	Boskap. st.	Hundar. st.	A f-	
	Kilogram.	Afgift.		Kilo- gram.	Afgift.		Antal kolly.	Afgift.		St.	Afgift.					Hästar.	
		Fmg.	7½.		Fmg.	7½.		Fmg.	7½.		Fmg.	7½.				Fmg.	7½.
Transport	789,137,755	4,817,952	06	2,861,624	108,934	43	38,861	29,579	25	98,254	61,588	22	4,080	4,834	4,636	36,923	99
Lembois	7,385,230	46,586	72	55,494	5,683	65	—	—	—	354	173	50	1	66	69	16	50
Tammerfors	41,053,416	488,808	33	144,031	7,905	—	—	—	—	8,310	4,187	—	301	148	226	4,567	60
Vehmais	606,907	992	50	14	1	50	40	20	—	42	17	50	—	—	2	—	—
Suinula	1,354,029	2,388	70	103	9	50	20	10	—	53	28	—	2	—	18	27	50
Orivesi	6,655,828	38,045	26	8,871	760	08	—	—	—	304	164	25	10	56	28	109	20
Korkeakoski	1,063,544	3,259	20	440	19	30	36	24	50	60	22	25	—	27	3	—	—
Lyly	2,338,642	10,101	80	146	7	50	—	—	—	21	9	25	3	5	7	16	60
Filppula	2,615,287	35,652	21	2,890	244	—	—	—	—	397	225	—	11	48	20	87	40
Kolho	200,884	1,749	45	4,086	65	50	—	—	—	71	44	75	—	1	7	—	—
Keuru	770,221	9,901	04	1,239	117	80	—	—	—	567	405	75	13	17	9	139	30
Pihlajavesi	1,750,036	9,692	20	271	12	—	—	—	—	33	13	75	2	2	5	16	80
Myllymäki	2,112,853	15,145	77	2,610	90	—	—	—	—	75	38	25	18	35	13	218	30
Etseri	3,321,696	24,216	76	234	22	70	—	—	—	85	76	—	4	8	5	15	30
Töysä	2,051,696	14,023	20	—	—	—	—	—	—	43	17	25	3	2	1	51	—
Alavo	4,917,940	35,103	36	1,153	46	20	—	—	—	482	223	25	5	85	13	90	70
Sydänmaa	4,997,353	18,111	20	—	—	—	—	—	—	15	6	—	1	8	2	9	80
Östermyra	4,586,771	27,575	14	4,017	199	33	—	—	—	392	200	75	36	109	31	351	40
Ylistaro	3,843,248	17,550	30	549	38	33	—	—	—	163	83	50	8	41	10	120	20
Orismala	3,023,666	9,679	90	139	2	50	—	—	—	74	45	50	1	42	7	5	—
Tervajoki	2,302,279	9,062	68	472	28	60	660	330	—	57	41	25	20	24	12	266	20
Laihela	893,297	2,975	09	1,494	26	85	362	181	—	103	58	25	10	16	48	202	90
Toby	2,104,156	5,948	26	2,304	160	70	—	—	—	18	11	75	—	10	14	—	—
Nikolaistad	9,974,355	149,280	81	36,882	2,990	33	—	—	—	4,127	2,695	25	38	36	208	587	04
Nurmo	510,209	3,206	90	260	27	50	—	—	—	57	30	25	—	2	2	—	—
Lappo	3,217,377	26,972	32	2,354	134	58	—	—	—	537	229	75	2	31	8	44	50
Kauhava	1,321,279	14,285	10	4,176	204	10	—	—	—	303	145	75	20	43	15	130	20
Härmä	492,397	5,185	91	157	13	10	—	—	—	69	31	50	11	5	5	226	15
Voltti	377,253	4,626	44	242	10	20	—	—	—	39	24	75	17	9	5	179	—
Jeppo	4,690,494	15,478	75	263	16	30	—	—	—	55	30	—	3	15	4	83	50
Kovjoki	163,823	3,351	66	2,766	197	80	—	—	—	260	130	75	6	1	9	82	30
Bennäs	112,979	1,980	40	34	3	40	—	—	—	31	16	75	—	—	3	—	—
Jakobstad	979,040	19,174	27	10,769	733	95	—	—	—	471	280	—	—	—	10	—	—
Källby	1,804,420	4,292	20	765	9	70	—	—	—	32	19	50	6	—	2	70	30
Kronoby	240,303	2,209	70	2,012	25	70	—	—	—	47	31	25	—	1	16	—	—
Gamla Karleby	15,656,793	59,551	44	44,746	1,526	60	—	—	—	1,174	665	25	49	17	24	905	25
Kelviå	1,553,878	4,354	91	1,985	101	—	—	—	—	59	34	25	1	3	3	6	20
Kannus	1,979,737	12,050	95	3,718	240	77	—	—	—	105	49	75	55	23	10	585	60
Sievi	1,571,614	10,871	20	1,612	44	50	—	—	—	82	39	25	6	54	3	78	—
Transport	933,732,585	5,981,394	09	3,204,922	130,655	—	39,979	30,144	75	117,421	72,134	97	4,743	5,824	5,513	46,213	73

N:o 13. (Forts.)

summa trafikinkomst å statsjernvägarne i Finland stationsvis år 1891.

gift.						Å kdon.		Summa godstrafik.		Vagn-, magasin- m. m. hyror.		Privata telegram.		Efterkräfs-provision.		Lastning, lossning o. vägning.		Assurans.		Beskrifnings- och nödfalls-sonskgift.		Summa extra inkomst.		Summa trafik-inkomst.		
Boskap.		Hundar.		Summa.		St.	Afgift.		Fm. f.	nl.	Fm. f.	nl.	Fm. f.	nl.	Fm. f.	nl.	Fm. f.	nl.	Fm. f.	nl.	Fm. f.	nl.	Fm. f.	nl.	Fm. f.	nl.
Fm. f.	nl.	Fm. f.	nl.	Fm. f.	nl.		Fm. f.	nl.																		
19,882	90	8,796	21	65,603	10	2,411	22,372	36	5,106,029	42	35,183	60	—	—	22,057	39	519	21	160	94	10,831	65	68,752	79	9,329,727	16
319	50	64	10	400	10	42	135	50	52,979	47	17	80	—	—	3	20	—	—	—	—	15	70	36	70	72,996	02
769	20	416	—	5,752	80	147	1,164	60	507,817	73	777	86	—	—	830	75	—	—	54	90	1,593	85	3,257	36	697,646	63
—	—	8	10	8	10	1	6	70	1,046	30	2	55	—	—	—	—	—	—	—	—	10	05	12	60	3,733	—
—	—	19	70	47	20	4	57	—	2,540	40	2	—	—	—	—	—	—	—	—	—	2	45	4	45	8,759	95
255	70	50	60	415	50	25	198	40	39,583	49	92	70	—	—	5	50	—	—	—	10	14	—	112	30	58,031	94
64	—	13	20	77	20	1	3	40	3,405	85	178	80	—	—	—	70	—	—	—	50	6	65	186	65	7,223	85
27	30	9	50	53	40	—	—	—	10,171	95	181	85	—	—	—	—	—	—	—	—	4	70	186	55	13,118	45
529	10	46	50	663	—	27	360	70	37,144	91	11	35	—	—	4	70	—	—	—	1	21	35	38	40	59,241	26
—	50	22	80	23	30	4	41	30	1,924	30	72	75	—	—	2	70	—	—	—	—	1	95	77	40	6,604	71
153	90	36	70	334	90	14	235	45	10,994	94	173	60	—	—	16	70	—	—	—	—	51	90	242	20	26,516	69
5	30	3	80	25	90	2	6	40	9,750	25	4	75	—	—	—	—	—	—	—	—	13	—	17	75	13,374	95
145	90	25	30	389	50	4	39	—	15,702	52	48	35	—	—	11	70	—	80	—	—	7	10	67	95	29,043	78
8	60	21	50	45	40	8	41	—	24,401	86	9	85	—	—	12	30	—	—	—	60	5	40	28	15	29,768	92
5	—	—	90	56	90	1	6	—	14,103	35	9	25	—	—	—	—	—	—	—	—	4	25	13	50	19,275	—
98	80	35	50	225	—	9	96	30	35,694	11	18	90	—	—	29	70	—	—	—	10	8	65	57	35	51,148	67
72	60	3	20	85	60	—	—	—	18,202	80	—	—	—	—	4	40	—	—	—	—	2	70	7	10	20,279	90
400	20	85	80	837	40	78	742	10	29,554	72	298	—	—	—	63	—	—	—	—	—	9	75	370	75	72,444	44
154	50	18	40	293	10	8	38	90	18,004	13	29	15	—	—	69	—	—	—	—	—	14	45	107	90	30,910	79
75	—	6	10	86	10	2	8	80	9,822	80	161	45	—	—	9	—	—	—	—	—	14	45	184	90	18,289	73
58	80	28	60	353	60	1	8	90	9,825	03	46	35	—	—	26	40	—	—	—	30	4	20	77	25	20,548	15
26	80	27	20	256	90	5	13	60	3,511	69	3	—	—	—	1	80	—	—	—	—	3	95	8	75	13,988	02
29	60	10	10	39	70	3	24	—	6,184	41	6	75	—	—	2	80	—	—	—	80	1	05	11	40	14,500	54
363	10	293	10	1,243	24	124	2,006	85	158,216	48	751	90	—	—	459	70	—	25	433	55	401	40	2,046	80	283,882	10
1	40	5	40	6	80	1	1	30	3,272	75	2	20	—	—	7	30	—	—	—	20	4	55	14	25	4,824	30
190	80	27	90	263	20	2	31	20	27,631	05	33	80	—	—	44	60	—	—	—	1	12	45	91	85	38,395	64
223	40	30	90	389	50	9	49	50	15,073	95	93	80	—	—	11	10	—	—	—	10	62	95	167	95	26,140	91
34	20	21	90	282	25	4	41	10	5,553	86	3	25	—	—	2	50	—	—	—	—	1	95	7	70	9,769	82
62	10	20	60	261	70	1	1	80	4,924	89	55	20	—	—	1	05	—	—	—	—	80	57	05	11,300	28	
112	10	18	90	214	50	—	—	—	15,739	55	7	70	—	—	—	70	—	—	—	—	3	55	11	95	21,703	59
1	40	34	10	117	80	11	152	60	3,950	61	29	25	—	—	4	20	—	—	—	20	2	60	36	25	15,995	63
—	—	5	50	5	50	3	15	80	2,021	85	7	20	—	—	—	70	—	—	—	—	—	70	8	60	8,740	68
—	—	31	60	31	60	33	393	—	20,612	82	58	90	—	—	21	70	6	—	—	50	27	65	114	75	38,263	36
—	—	3	60	73	90	2	6	80	4,402	10	—	—	—	—	1	—	—	—	—	—	6	45	7	45	10,579	40
5	—	92	50	97	50	2	9	—	2,373	15	25	—	—	—	6	—	—	—	—	—	3	30	34	30	10,548	07
132	—	47	80	1,085	05	22	146	75	62,975	09	676	60	—	—	106	—	—	90	—	50	15	45	799	45	107,078	71
25	60	3	90	35	70	3	14	40	4,540	26	284	30	—	—	4	30	—	—	—	—	9	20	298	70	10,190	87
175	—	19	30	779	90	7	23	40	13,144	77	127	70	—	—	3	60	—	—	—	—	7	75	139	05	31,437	53
277	50	9	30	364	80	5	34	80	11,354	55	18	20	—	—	12	40	—	—	—	—	—	15	30	75	21,229	60
24,696	80	10,416	11	81,326	64	3,026	23,528	71	6,324,184	16	39,505	66	—	—	23,838	59	528	06	655	29	13,199	40	77,727	—	11,267,253	04

Sammandrag af godstrafiken och extra inkomsterna, äfvensom

Stationer.	Fraktgods.			Ilgods.			Mjök (med biljetter).			Paketer.		Hästar.	Boskap.	Hundar.	A f-					
	Kilogram.	Afgift.		Kilogram.	Afgift.		Antal kolly.	Afgift.		St.	Afgift.				st.	st.	st.	Hästar.		
		Fmy.	74.		Fmy.	74.		Fmy.	74.		Fmy.							74.	Fmy.	74.
Transport	933,732,585	5,981,394	09	3,204,922	130,655	—	39,979	30,144	75	117,421	72,134	97	4,743	5,824	5,513	46,213	73			
Ylivieska	3,340,978	25,230	02	1,041	67	90	—	—	—	276	113	50	10	117	8	174	50			
Kangas	162,285	574	30	—	—	—	—	—	—	4	1	50	—	—	6	—	—			
Oulais	2,026,339	15,419	92	1,377	55	76	—	—	—	170	77	—	4	35	7	36	20			
Kilpua	1,088,664	2,044	80	—	—	—	—	—	—	15	9	—	—	2	—	—	—			
Vihanti	1,131,563	4,625	50	607	57	—	—	—	—	29	13	—	5	10	—	33	60			
Lappi	251,914	2,625	57	1,962	167	80	—	—	—	99	57	75	4	9	11	24	—			
Ruukki	2,267,296	9,312	77	560	14	40	—	—	—	68	27	25	3	63	11	10	80			
Limingo	877,815	8,660	14	580	21	80	—	—	—	39	21	—	2	6	18	62	—			
Kempele	218,368	762	30	—	—	—	—	—	—	10	5	—	—	1	6	—	—			
Uleåborg	8,323,195	104,357	47	29,658	2,961	97	—	—	—	1,224	899	25	43	4	83	925	80			
Harju	1,934,693	15,822	45	1,878	53	20	—	—	—	166	79	25	1	13	12	10	50			
Selänpää	5,104,409	28,578	35	1,121	47	92	—	—	—	72	43	75	6	9	22	54	40			
Voikoski	170,101	924	60	1,218	44	70	—	—	—	36	20	25	3	1	20	22	10			
Mäntyharju	772,292	6,921	66	17,789	1,361	07	—	—	—	200	93	25	13	33	8	206	40			
Hietanen	330,921	2,568	24	869	29	50	—	—	—	49	27	50	—	—	14	—	—			
Otava	2,169,227	10,929	40	11,951	121	10	—	—	—	60	50	25	1	10	17	15	50			
St Michel	4,752,950	38,611	86	49,476	3,585	72	—	—	—	1,426	824	25	303	54	56	4,018	45			
Hirola	372,967	661	50	57	—	50	—	—	—	6	13	50	—	1	8	—	—			
Kalvitsa	446,316	1,088	30	—	—	—	—	—	—	10	5	50	—	—	11	—	—			
Haukivuori	1,645,091	4,912	33	1,494	10	90	—	—	—	24	11	50	3	7	3	8	80			
Kantala	1,707,497	6,163	71	240	7	10	—	—	—	19	11	50	—	4	5	—	—			
Pieksämäki	2,731,871	17,647	32	11,626	781	39	—	—	—	207	120	75	58	52	21	562	65			
Haapakoski	1,227,846	11,041	94	7,965	446	40	—	—	—	45	35	50	9	2	2	93	60			
Suonnejoki	562,150	7,585	36	6,347	280	02	—	—	—	77	65	—	24	55	5	336	70			
Iisvesi	1,064,009	11,893	90	830	42	50	—	—	—	10	10	—	—	—	2	—	—			
Salminen hp.	282,849	586	10	784	11	40	—	—	—	6	4	25	—	—	4	—	—			
Kurkimäki	1,025,981	10,894	81	57	9	10	—	—	—	7	8	25	—	1	6	—	—			
Pitkälähti hp.	209,787	283	80	166	41	80	—	—	—	23	16	—	—	5	6	—	—			
Kuopio	3,862,242	72,611	30	31,692	2,492	84	—	—	—	873	858	—	393	34	51	6,669	78			
Myllykoski	1,637,695	12,061	70	102	6	43	—	—	—	50	21	25	—	9	5	—	—			
Inkeröis	5,926,767	55,380	44	2,610	129	43	—	—	—	135	61	50	2	34	9	21	—			
Tavastila	289,504	4,077	02	1,406	99	33	—	—	—	233	159	50	47	24	25	333	07			
Karhula	1,498,940	20,423	22	2,421	139	37	130	65	—	188	115	50	9	1	8	99	90			
Kotka	5,180,155	42,325	87	11,444	613	87	—	—	—	839	414	75	13	6	25	174	80			
Samtrafiken med Borgå—Kervo jernväg.	31,757,121	141,516	82	131,225	2,472	77	35,064	11,018	01	—	—	—	40	221	226	327	50			
Telegrafinkomst	—	—	—	—	—	—	—	—	—	—	—	—	—	—	—	—	—			
Summa	1,030,084,383	6,680,518	88	3,535,475	146,829	99	75,173	41,227	76	124,116	76,429	97	5,739	6,647	6,234	60,435	78			

o 13. (Forts.)

Summa trafikinkomst å statsjernvägarne i Finland stationsvis år 1891.

ft.				Å kdon.				Summa godstrafik.		Vagns-, magasin-, m. m. hyror.		Privata telegram.		Efterkräfsprovision.		Lastning, lossning o. vägning.		Assurans.		Inskriftnings- och nötkä-ttonsaftit.		Summa extra inkomst.		Summa trafik-inkomst.						
Boskap.		Hundar.		Summa.		St.	Afgift.																							
Fmf.	nl.	Fmf.	nl.	Fmf.	nl.		Fmf.	nl.	Fmf.	nl.	Fmf.	nl.	Fmf.	nl.	Fmf.	nl.	Fmf.	nl.	Fmf.	nl.	Fmf.	nl.	Fmf.	nl.	Fmf.	nl.				
696	80	10,416	11	81,326	64	3,026	28,528	71	6,324,184	16	39,505	66	—	—	23,838	59	528	06	655	29	13,199	40	77,727	—	11,267,253	04				
621	20	11	40	807	10	8	59	80	26,278	32	48	80	—	—	13	60	—	—	—	—	—	—	1	75	64	15	44,134	94		
—	—	6	27	6	27	—	—	—	582	07	—	—	—	—	—	—	—	—	—	—	—	—	1	90	1	90	1,103	16		
153	90	20	04	210	14	7	69	80	15,832	62	41	90	—	—	1	90	—	—	—	—	—	—	22	85	66	65	30,951	28		
11	70	—	—	11	70	1	2	90	2,068	40	11	90	—	—	—	—	—	—	—	—	—	—	—	45	12	35	3,225	30		
46	40	—	—	80	—	—	—	—	4,775	50	7	05	—	—	80	—	—	—	—	—	—	—	4	50	12	35	8,010	80		
40	—	39	80	103	80	4	18	—	2,972	92	11	85	—	—	2	10	—	—	—	—	—	—	4	60	18	55	16,793	43		
172	50	7	50	190	80	2	13	50	9,558	72	28	05	—	—	1	70	—	—	—	—	—	—	4	40	34	15	16,296	77		
16	—	9	56	87	56	7	30	70	8,821	20	13	75	—	—	1	40	—	—	—	—	—	—	3	05	18	20	17,316	66		
—	50	3	10	3	60	1	1	50	772	40	1	10	—	—	—	—	—	—	—	—	—	—	—	10	1	20	3,391	95		
55	60	399	45	1,380	85	53	918	79	110,518	33	88	35	—	—	355	43	1,150	50	—	—	—	—	1,115	90	2,710	18	214,293	61		
59	10	13	60	83	20	13	40	10	16,078	20	73	85	—	—	3	10	—	—	—	—	—	—	2	60	79	55	20,759	70		
17	80	61	62	133	82	7	37	30	28,841	14	24	30	—	—	4	50	—	—	—	—	—	—	10	17	45	46	35	36,113	55	
8	40	29	30	59	80	16	127	90	1,177	25	23	20	—	—	70	—	—	—	—	—	—	—	—	75	24	65	6,410	32		
215	20	8	30	429	90	6	28	—	8,833	88	70	05	—	—	37	80	—	—	—	—	—	—	3	20	111	05	25,182	65		
—	—	7	10	7	10	5	28	60	2,660	94	38	65	—	—	1	40	—	—	—	—	—	—	1	60	41	65	7,779	99		
30	10	35	50	81	10	6	72	50	11,254	35	97	—	—	—	2	80	—	—	—	—	—	—	2	20	102	—	19,326	46		
457	80	91	20	4,567	45	65	728	27	48,317	55	197	25	—	—	142	85	—	—	—	—	—	—	43	15	383	25	118,293	19		
—	50	7	50	8	—	1	8	40	691	90	—	—	—	—	12	90	—	—	—	—	—	—	—	60	13	50	1,961	08		
—	—	6	60	6	60	—	—	—	1,100	40	75	—	—	—	—	—	—	—	—	—	—	—	—	60	75	60	3,321	04		
74	40	2	30	85	50	1	1	50	5,021	73	5	40	—	—	8	70	—	—	—	—	—	—	3	10	17	20	7,992	29		
26	50	4	60	31	10	1	—	80	6,214	21	51	—	—	—	2	90	—	—	—	—	—	—	5	55	59	45	10,106	56		
475	60	63	50	1,101	75	18	157	70	19,808	91	48	60	—	—	17	90	—	—	—	—	—	—	20	15	86	65	42,662	39		
12	40	2	—	108	—	7	21	10	11,652	94	—	—	—	—	2	10	—	—	—	—	—	—	25	1	80	4	15	14,849	93	
339	40	17	40	693	50	16	112	50	8,736	38	76	30	—	—	3	30	—	—	—	—	—	—	3	60	83	20	28,760	43		
—	—	2	60	2	60	1	54	20	12,003	20	57	35	—	—	3	10	—	—	—	—	—	—	1	90	62	35	15,472	37		
—	—	3	30	3	30	—	—	—	605	05	2	90	—	—	—	—	—	—	—	—	—	—	—	2	60	5	50	2,179	65	
5	—	9	70	14	70	—	—	—	10,926	86	3	80	—	—	—	—	—	—	—	—	—	—	—	1	15	4	95	13,034	18	
33	20	3	90	37	10	—	—	—	378	70	24	—	—	—	—	—	—	—	—	—	—	—	60	1	55	26	15	2,108	87	
502	10	260	30	7,432	18	58	798	14	84,192	46	454	20	—	—	271	10	—	—	—	—	—	—	5	50	145	50	876	30	170,930	30
50	—	8	—	58	—	2	19	90	12,167	28	53	60	—	—	—	—	—	—	—	—	—	—	—	—	1	70	55	30	16,476	81
206	50	23	99	251	49	1	8	30	55,831	16	9	—	—	—	12	—	—	—	—	—	—	—	—	—	20	70	41	70	65,683	59
38	60	80	52	452	19	40	264	35	5,052	39	103	60	—	—	6	80	—	—	—	—	—	—	25	8	10	118	75	39,273	17	
—	80	23	50	124	20	—	—	—	20,867	29	27	85	—	—	49	52	—	—	—	—	—	—	80	10	40	88	57	36,712	20	
34	90	94	62	304	32	8	77	40	43,736	21	172	15	—	—	767	40	—	—	—	—	—	—	—	120	15	1,059	70	86,763	22	
877	10	293	89	1,498	49	78	638	66	157,144	75	—	—	—	—	—	—	—	—	—	—	—	—	—	—	—	—	—	223,541	68	
—	—	—	—	—	—	—	—	—	—	—	—	—	31,508	62	—	—	—	—	—	—	—	—	—	—	—	—	—	—	31,508	62

9,280	—	12,068	07	101,783	85	3,459	32,869	32	7,079,659	77	41,447	46	31,508	62	25,566	39	1,678	56	662	79	14,779	—	115,642	82	12,669,975	18	
Diverse inkomster utom trafiken																								Hushyror och arrenden		26,830	11
																								Diverse		35,685	19
Summa summarum																								12,732,490	48		

Tab.

Sammandrag af passageraretrafiken å stats-

Månad.	Antal passagerare.					Af-					
	I kl.	II kl.	III kl.	Trupp- transport.	Fång-	I kl.		II kl.		III kl.	
	st.	st.	st.	st.	st.	Fmy.	74.	Fmy.	74.	Fmy.	74.
Januari	370	12,514	93,597	1,710	—	5,343	85	90,864	51	235,312	81
Februari	277	10,661	78,523	487	48	5,271	31	70,655	84	174,100	42
Mars	357	15,129	110,472	1,888	—	5,080	80	97,472	93	243,679	78
April	433	13,661	117,155	13,242	—	5,543	21	83,586	32	254,646	70
Maj	1,949	37,706	208,665	1,792	886	8,723	07	123,644	99	348,160	99
Juni	3,110	65,823	341,252	817	—	13,875	82	163,157	72	452,606	60
Juli	3,374	60,632	343,112	714	—	17,221	72	148,794	08	400,741	04
Augusti	3,112	60,963	340,543	1,644	1,054	15,876	72	162,610	14	424,338	83
September	1,757	31,606	197,778	1,938	—	8,942	80	121,780	92	319,305	56
Oktober	413	13,702	131,123	15,294	1,134	4,630	52	66,910	74	259,550	19
November	270	10,015	113,957	3,623	—	2,554	51	62,279	20	226,240	11
December	313	11,414	99,161	19,136	5	3,838	73	81,094	10	236,070	59
Summa	15,735	343,826	2,175,338	62,235	3,127	96,903	06	1,272,851	49	3,574,753	62

Tab.

Sammandrag af godstrafiken å stats-

Månad.	Frakt gods.			I l gods.			Mjølkk (med biljetter).		
	Kilogram.	Afgift.		Kilogram.	Afgift.		Antal kolly.	Afgift.	
		Fmy.	74.		Fmy.	74.		Fmy.	74.
Januari	74,964,619	486,261	36	271,659	11,084	90	7,114	3,770	—
Februari	87,149,392	532,781	—	236,449	9,598	56	6,884	3,715	38
Mars	98,082,472	613,453	34	271,204	10,227	21	6,332	3,919	48
April	95,535,821	590,428	12	316,889	10,375	46	7,277	3,730	57
Maj	76,605,695	526,369	44	292,447	9,332	09	7,351	3,950	92
Juni	85,387,085	519,768	65	290,693	11,889	79	6,165	3,420	75
Juli	104,637,716	580,529	14	352,206	16,514	88	5,115	3,254	92
Augusti	98,974,450	557,669	22	345,261	18,019	09	4,802	2,523	08
September	91,675,542	575,561	24	290,489	13,076	30	5,368	2,954	30
Oktober	79,388,253	597,094	07	280,010	11,387	83	5,838	3,071	—
November	65,303,523	532,658	31	268,286	10,023	69	6,196	3,325	86
December	72,379,815	567,944	99	319,882	15,300	19	6,731	3,591	50
Summa	1,030,084,383	6,680,518	88	3,535,475	146,829	99	75,173	41,227	76

N:o 14.

jernvägarne i Finland månadsvis år 1891.

gift.				Tillsammans.				Tillskott.		Öfvervigt å bagage.				Extra tåg.		Transport af lik.		Summa passage-raretrafik.	
Trupp-transport.		Fång-		Antal passage-rare.		Afgift.		Afgift.		Kilo-gram.		Afgift.		Afgift.		Afgift.			
Fmy.	nl.	Fmy.	nl.	st.	Fmy.	nl.	Fmy.	nl.		Fmy.	nl.	Fmy.	nl.	Fmy.	nl.	Fmy.	nl.	Fmy.	nl.
5,726	67	—	—	108,191	337,247	84	483	93	134,672	10,655	36	263	70	1,454	57	350,105	40		
2,055	82	226	69	89,996	252,310	08	239	36	112,909	7,866	08	1,095	60	1,283	29	262,794	41		
5,327	14	—	—	127,846	351,560	65	382	89	108,514	7,027	91	338	70	1,754	51	361,064	66		
63,908	16	—	—	144,491	407,684	39	948	96	126,980	7,735	15	—	—	2,106	31	418,474	81		
6,105	37	18,098	81	250,998	504,733	23	1,499	20	272,668	12,890	04	1,515	—	1,676	99	522,314	46		
1,659	04	—	—	411,002	631,299	18	2,033	29	387,244	18,768	95	590	16	1,613	90	654,305	48		
1,575	60	—	—	407,832	568,332	44	2,254	58	324,910	13,372	31	2,152	10	2,184	32	588,295	75		
4,085	59	18,608	79	407,316	625,520	07	2,369	98	353,009	15,136	60	229	68	2,235	72	645,492	05		
7,255	98	—	—	233,079	457,285	26	1,496	19	299,790	14,081	44	1,679	48	1,459	38	476,001	75		
86,763	94	19,746	92	161,666	437,602	31	915	98	164,479	8,869	58	—	—	1,877	40	449,265	27		
16,180	89	—	—	127,865	307,254	71	821	41	148,611	8,432	57	514	—	1,343	63	318,366	32		
96,272	48	18	24	130,029	417,294	14	607	18	134,796	8,744	56	236	80	1,259	55	428,192	23		
296,916	68	56,699	45	2,600,311	5,298,124	30	14,052	95	2,568,582	133,580	55	8,665	22	20,249	57	5,474,672	59		

N:o 15.

jernvägarne i Finland månadsvis år 1891.

Paketer.			L e f v a n d e d j u r .				Å k d o n .			S u m m a g o d s t r a f i k .		
Afgift.			Hästar.	Boskap.	Hundar.	Afgift.		Afgift.				
st.	Fmy.	nl.	st.	st.	st.	Fmy.	nl.	st.	Fmy.	nl.	Fmy.	nl.
9,263	5,875	26	635	175	203	9,131	70	306	2,068	24	518,191	46
8,100	5,255	47	560	165	143	6,762	17	199	1,689	71	559,802	29
9,457	6,005	11	571	133	164	8,774	63	150	1,601	60	643,981	37
10,791	6,320	81	385	493	133	5,722	07	280	2,225	31	618,802	34
10,886	6,514	40	357	929	461	9,592	30	324	2,582	68	558,341	83
10,790	6,346	53	328	617	390	7,772	17	368	3,119	99	552,317	88
10,792	5,964	75	152	569	432	5,141	11	278	2,654	45	614,059	25
10,098	5,407	17	179	382	936	6,037	67	183	1,904	28	591,560	51
8,716	6,270	27	667	1,367	1,463	14,624	86	189	1,590	04	614,077	01
10,704	6,640	10	825	1,398	1,045	15,139	23	474	6,307	70	639,639	93
9,575	5,872	73	89	310	581	4,120	15	155	1,023	34	557,024	08
14,944	9,957	37	991	1,09	283	8,965	79	553	6,101	98	611,861	82
124,116	76,429	97	5,739	6,647	6,234	101,783	85	3,459	32,869	32	7,079,659	77

Tab. N:o 16.

Extra och diverse inkomsterna samt totalinkomsten vid statsjervägarna i Finland under hvarje månad af år 1891.

Månad.	E x t r a i n k o m s t.													
	Vagns- magasins- m. m. hyror.		Privata telegram.		Efterkräfs- provision.		Lastnings, losning och vägning.		Assurans.		Inskrivnings- och notifikations- avgift.		Summa extra inkomst.	
	Fmf.	nl.	Fmf.	nl.	Fmf.	nl.	Fmf.	nl.	Fmf.	nl.	Fmf.	nl.	Fmf.	nl.
Januari	4,231	61	2,701	41	1,576	44	37	04	36	72	1,361	46	9,944	68
Februari	3,657	37	2,426	24	1,609	20	18	21	40	51	1,280	88	9,032	41
Mars	4,233	24	2,684	52	2,209	16	52	74	35	93	1,437	79	10,653	38
April	3,780	23	2,515	60	2,575	61	34	76	98	51	1,509	59	10,514	30
Maj	2,703	66	2,339	79	2,504	50	55	70	46	15	1,320	12	8,974	52
Juni	1,580	96	2,677	96	2,361	52	39	28	56	15	1,089	10	7,804	97
Juli	3,110	38	—	—	1,862	69	28	13	37	01	1,108	60	6,146	81
Augusti	2,361	62	2,847	74	1,523	35	627	20	44	43	1,060	56	8,464	90
September	2,494	68	3,714	51	1,873	56	490	30	63	47	1,159	81	9,796	33
Oktober	3,160	79	—	—	2,459	12	68	26	41	86	1,197	37	6,927	40
November	3,976	01	5,122	02	2,541	35	37	75	66	43	1,090	16	12,833	72
December	6,151	91	4,478	83	2,469	89	189	19	95	62	1,163	56	14,549	—
Summa	41,447	46	31,508	62	25,566	39	1,678	56	662	79	14,779	—	115,642	82

Månad.	D i v e r s e i n k o m s t.						Total- inkomst.	
	Hushyror och arrenden.		Diverse.		Summa diverse inkomst.			
	Fmf.	nl.	Fmf.	nl.	Fmf.	nl.	Fmf.	nl.
Januari	3,900	52	2,141	31	6,041	83	884,283	37
Februari	809	85	97	87	907	72	832,536	83
Mars	1,762	44	26,325	95	28,088	39	1,043,787	80
April	3,379	83	400	65	3,780	48	1,051,571	93
Maj	1,904	55	136	95	2,041	50	1,091,672	71
Juni	3,961	82	956	27	4,918	09	1,219,346	42
Juli	2,171	35	286	86	2,458	21	1,210,960	02
Augusti	507	68	666	08	1,173	76	1,246,691	22
September	1,807	55	696	55	2,504	10	1,102,379	19
Oktober	1,833	52	2,590	72	4,424	24	1,100,256	84
November	1,873	50	102	48	1,975	98	890,200	10
December	2,917	50	1,283	50	4,201	—	1,058,804	05
Summa	26,830	11	35,685	19	62,515	30	12,732,490	48

Tab. N:o 17.

**Beloppet fraktgods och ilgods från och till hvarje station vid
statsjernvägarne i Finland under år 1891**

*med uträknade tonkilometer för såväl det afsända som det
anlända godset.*



Från	Till Helsingfors.	Till Sörnäs.	Till Malm.	Till Dickursby.	Till Korso.	Till Kervo.
	Kilogram.	Kilogram.	Kilogram.	Kilogram.	Kilogram.	Kilogram.
Helsingfors.	—	1,106,775	513,715 ¹⁾	1,029,641	285,234 ²⁾	1,283,516
Sörnäs	3,448,038	—	174,192	364,648	10,932	3,034,348
Malm	48,992,531	720,265	10 ³⁾	35,147	69,180	836,125
Dickursby	5,646,500	589,297	35,647	—	2,299	5,209
Korso	3,421,362	160,605	84,240	12,976	—	83,525
Kervo	12,248,737	470,722	33,450	11,137	112,958	—
Träskända	10,291,544	2,224,206	54,103	6,756	6,140	69,090
Jokela	23,246,220	2,880,299	52,635	13,274	6,500	3,756
Hyvinge	12,010,324	1,357,562	58,940	1,860	—	181,336 ⁴⁾
Riihimäki	5,318,894	422,487	4,739	13,149	—	50,739
Ryttylä	4,806,798	50,800	16,229	—	17	2,703
Leppäkoski.	20,385,735	308,175	147,725	75,060	19,500	194
Turengi.	3,510,962	1,001,070	1,279	—	—	3,961
Tavastehus.	1,692,223	7,961,614	18,651 ⁵⁾	10,260	5,130	26,926
Hikie	4,784,558	350,100	109,835	42,690	7	35,121
Ois	10,662,977	1,192,850	81,215	33,129	—	12,363
Lappila	5,071,002	636,925	11,924	273	—	—
Järvelä	4,944,735	1,043,056	28,924	1,818	2,064	1,977
Herrala	7,896,948	465,747	32,179	4,308	30,500	382
Vesijärvi	3,854,233	27,067,669	48,857	5,933	—	149,849 ⁶⁾
Lahtis	1,964,259	431,459	12,644	478	—	2,999
Villåhtis	1,055,492	84,561	3,240	4,020	—	—
Nyby	225,741	63,030	—	523	—	90
Kausala	112,123	14,716	18	2,304	267	25
Kymmene	111,398	40,941	40	3,700	—	577
Kouvola.	156,866	346,214	30	26	—	25
Uttis	31,232	—	—	—	—	—
Kaipiais	58,194	8,604	98	—	—	—
Davidstad	19,624	—	12,500	—	—	—
Luumäki	1,468	—	—	1,565	—	—
Pulsa	382	—	—	—	—	—
Simola	901	—	—	—	—	—
Villmanstrand	197,868	18,800	161	14,648	—	78
Nurmis	75,762	—	—	—	—	—
Hovinmaa	44,698	—	—	—	—	—
Viborg	406,648	7,330	1,080 ⁷⁾	8,802	331	1,972
Säiniö	71,421	—	172 ⁸⁾	—	—	—
Kämärä.	62	—	—	—	—	—
Galitzino	21,872	—	992	—	—	—
Perkjärvi	18,593	—	10,484	—	—	—
Nykyrka	537	—	—	—	—	—
Mustamäki	5,063	—	—	—	—	—
Raivola	4,143	—	—	—	—	—
Teerijoki	42,407	405	—	—	—	—
Valkeasaari	1,104	—	—	—	—	—
Levaschovo.	19	—	—	—	—	—
Pargala	—	—	—	—	—	—
Schuválovo.	495	—	—	—	—	—
Udelnaja	180	—	—	—	—	—
S:t Petersburg.	3,638,083	265,764	64,480	33,908	—	44,033
Korpi	11,158,109	2,834,865	22,500	66,773	—	59,104
Nummela	1,901,884	178,691	32,757	21	—	1,278
Lojo	641,867	22,204	1,150	46	—	7
Svartå	161,645	16,570	11,879	862	7,280	26,400
Karis	374,848	95	1,225	903	—	1,400
Ekenäs	412,068	39,626	487	8,666	—	140
Lappvik.	4,552	1,200	—	—	—	—
Hangö	1,868,961	4,595	1,549	655	81	51,740
Parola	360,397	75,235	348	10,188	—	2,998
Iittala	349,738	729	4,044	—	—	154
Kuurila	135,492	20,563	15	—	—	—
Toijala	519,309	5	27	—	—	107
Urdiala	717,608	25,925	13	121,705	—	1,207
Forssa	328,691	1,183,912	474	3,152	—	101
Transport	219,436,175	55,746,263	1,690,896	1,945,004	558,420	5,975,555

¹⁾ Häraf 255 kilogram till Äggelby. ²⁾ Häraf 2,790 kilogram till Räckhals. ³⁾ Detta belopp är från Malm afsändt till Äggelby. ⁴⁾ Häraf 17,000 kilogram till Savio. ⁵⁾ Häraf 10 kilogram till Äggelby. ⁶⁾ Häraf 148,404 kilogram till Savio. ⁷⁾ Häraf 127 kilogram till Äggelby. ⁸⁾ Detta belopp är från Säiniö afsändt till Äggelby.

Från	Till Helsingfors.	Till Sörnäs.	Till Malm.	Till Dickursby.	Till Korso.	Till Kervo.
	Kilogram.	Kilogram.	Kilogram.	Kilogram.	Kilogram.	Kilogram.
Transport	219,436,175	55,746,263	1,690,896	1,945,004	558,420	5,975,555
Koivisto	307,301	—	—	165	—	3,715
Ypäjä	5,438	—	5	6,005	—	—
Loimijoki	307,570	4	164	6,526	—	—
Mellilä	2,426	—	—	—	—	—
Kyrö	6,281	—	—	—	—	—
Aura	3,157	—	—	—	—	80
Lundo	6	—	—	—	—	—
Åbo	666,211	2,668	2,329	29,106	—	1,800
Åbo hamn	14,366	—	—	5,040	—	—
Viiala	128,041	6,320	—	—	—	1,140
Lembois	120,952	502,073	180	—	—	—
Tammerfors	1,961,074	4,925,657	98,103 ¹⁾	19,457	—	34,277
Orivesi	389,746	3,427,500	—	7,200	—	—
Korkeakoski	27,831	—	—	—	—	—
Lyly	359,242	—	—	—	—	—
Filppula	100,294	—	—	40	—	1,000
Keuru	137,748	—	—	34	—	32
Pihlajavesi	36,722	70,500	—	—	—	—
Myllymäki	49,698	57,700	3	—	—	—
Etseri	43,150	—	—	460	—	—
Töysä	70,733	—	2	—	—	—
Alavo	49,923	1,700	—	620	—	1,378
Sydänmaa	13,359	26	—	—	—	—
Östermyra	47,827	—	27	500	—	76
Ylistaro	27,465	5	—	—	—	4
Orismala	7,224	—	—	—	—	—
Tervajoki	42,792	—	260	9,300	—	—
Nikolaistad	128,449	53	—	846	—	1,335
Öfriga stationer vid Vasa jernväg	128,137	454	—	2	—	729
Nurmo	10,163	—	—	—	—	—
Lappo	170,187	37,400	—	—	—	—
Kauhava	41,158	45,030	—	10,126	—	19
Jeppo	40,621	—	—	—	—	—
Jakobstad	37,332	—	254	—	—	—
Gamla Karleby	156,297	—	22	8	—	38
Kelviä	47,028	—	—	12	—	—
Kannus	97,017	315	47	—	—	71
Sievi	7,602	—	31	—	—	290
Ylivieska	77,422	—	—	—	—	—
Oulais	23,511	—	—	—	—	—
Vihanti	6,804	—	—	—	—	—
Lappi	7,504	—	—	—	—	21
Ruukki	2,116	—	—	—	—	64
Limingo	2,347	—	—	—	—	—
Uleåborg	179,289	1,641	45	268	—	1,094
Öfriga stationer vid Uleåborgs jernv.	217,628	156	1,522	115	—	73
Selänpää	4,731	—	—	51	—	—
Mäntyharju	176,707	4,685	46	34	—	—
St Michel	177,332	1,460	28,156	50	—	1,856
Pieksämäki	72,628	—	—	26	—	—
Haapakoski	16,276	—	—	—	—	—
Suonnejoki	78,834	52	—	295	—	—
Kuopio	367,158	15,401	12,357	—	—	196
Myllykoski	48,408	9,477	—	—	—	—
Inkeroin	17,152	607,974	—	68	—	51
Tavastila	19,520	800	—	—	34	—
Karhula	43,369	—	—	—	—	—
Kotka	73,687	2,059	—	—	—	—
Öfriga stationer vid Savolaks jernväg	483,595	26,108	4,440	7	—	18
Borgå-Kervo jern- väg	14,978,500	457,893	21,343	35,297	73,046	—
Summa	242,301,311	65,951,374	1,860,232	2,076,662	631,500	6,024,912
Tonkilometer	17,386,115	8,034,017	135,402	112,165	14,677	214,970

¹⁾ Häraf 5 kilogram till Äggelby.

Från	Till Träskända.	Till Jokela.	Till Hyvinge.	Till Riihimäki.	Till Ryttylä.	Till Leppäkoski.
	Kilogram.	Kilogram.	Kilogram.	Kilogram.	Kilogram.	Kilogram.
Helsingfors.	1,387,309	557,290	530,875	375,994	377,055	111,721 ¹⁾
Sörnäs	566,902	161,191	687,337	164,530	793,842	6,500
Malm	10,625	—	203	—	10,091	60
Dickursby	10,315	7,558	2,917	1,369	3,364	526
Korso	—	—	—	—	—	72
Kervo	8,896	5,392	2,025	1,087	2,891	—
Träskända	—	4,864	2,099	659	5,562	251
Jokela	139,860	246,250 ²⁾	74,754	2,683	6,928	111,314
Hyvinge	16,377	4,241,696	—	8,852	3,238	2,581
Riihimäki	1,693	132,035	44,294	—	10,054	7,273
Ryttylä	—	44,873	19,226	2,213	—	13,587
Leppäkoski	6,250	109,523	106,006	255,528	50,299	—
Turengi	—	23,897	612	2,990	40,427	30,145
Tavastehus	16,812	60,451	238,582	156,992	127,370	73,630
Hikie	1,699	154,513	2,916	111,066	80	—
Ois	12,000	1,336	921	87,657	86	238
Lappila	9	56,525	—	22,677	914	—
Jarvelä	6,276	20,045	10,265	50,716	4,353	—
Herrala	—	4,069	—	70	1,190	1
Vesijärvi	809	480,479	109,880	8,694	2,241	—
Lahtis	9,434	102,620	762,590	27,585	16,706	—
Villåhtis	9,603	—	1,300	781	250	—
Nyby	497	—	328	316	7,815	—
Kausala	145	4	575	1,635	12,224	9
Kymmene	420	—	1,937	35,458	5,141	235
Kouvola	184	50	1,902	679	12,176	—
Uttis	—	—	—	—	1,870	—
Kaipiais	—	—	—	37	2,445	—
Davidstad	—	2,025	50	—	6,694	—
Luumäki	—	—	—	—	380	—
Pulsa	—	—	—	—	—	—
Simola	—	—	—	—	7	—
Villmanstrand	244	1,763	307	265	65,260	126
Nurmis	—	—	—	52	—	—
Hovinmaa	8	—	—	—	—	—
Viborg	2,126	930	8,202	4,434	405,270	299
Säinö	—	—	—	—	—	—
Kämärä	—	—	—	—	—	—
Galitzino	1,140	—	—	1,702	1,160	—
Perkjärvi	6,763	297	—	5	1,465	—
Nykyrka	—	20	—	—	—	—
Mustamäki	—	—	—	—	—	—
Raivola	25	20	—	199	—	—
Teerijoki	—	—	30	—	—	—
Valkeasaari	—	—	—	—	—	—
Levaschovo	—	—	—	—	—	—
Pargala	—	—	—	—	—	—
Schuvalovo	—	—	—	—	—	—
Udelnaja	—	—	—	—	—	—
S:t Petersburg	18,422	2,452	190,536	73,327	390,486	9,542
Korpi	5,108	261,986	292,333	1,049	707	—
Nummela	10,359	36	11,254	62	1,776	—
Lojo	19	57,701	15,064	48,586	5,524	—
Svartå	26,857	2,270	151,627	32,688	28,981	19,540
Karis	296	—	9,970	171	42	—
Ekenäs	57,767	75,280	129,727	6,898	130	210
Lappvik	—	—	319	—	—	—
Hangö	13,445	7,881	26,535	17,319	37,723	853
Parola	8,167	62	434	2,314	1,549	214
Iittala	125	7,033	152	869	2,352	26,042
Kuurila	—	61,946	7,831	906	8,888	2,045
Toijala	1,722	7,320	43,707	753	830	546
Urdjala	3,377	195	15,149	1,646	2,800	125
Forssa	2,866	270	124	829	1,551	25
Transport	2,364,951	6,904,143	3,504,895	1,514,342	2,462,187	417,710

¹⁾ Häraf 96 kilogram till Leppäkoski sandgröp. ²⁾ Detta belopp är från Jokela station af-sändt till Jokela nya tegelbruk.

Från	Till Träskända.	Till Jokela.	Till Hyvinge.	Till Riihimäki.	Till Ryttylä.	Till Leppäkoski.
	Kilogram.	Kilogram.	Kilogram.	Kilogram.	Kilogram.	Kilogram.
Transport	2,364,951	6,904,148	3,504,895	1,514,342	2,462,187	417,710
Koivisto.	1,372	1,805	10,417	3,492	14,492	—
Ypäjä	—	—	47	250	3,150	—
Loimijoki	1,220	25	3,187	40	13,275	2,780
Mellilä	—	—	—	—	—	—
Kyrö	—	—	1,182	4	1,367	218
Aura	—	—	63	—	—	—
Lundo	—	—	245	—	—	—
Åbo	1,800	601	3,998	4,621	9,522	1,121
Åbo hamn	—	—	—	—	—	—
Viiala	151,620	58	11,077	39,075	—	85
Lembois	—	—	3,213	26	—	2,878
Tammerfors	6,212	3,826	105,020	26,341	16,207	6,488
Orivesi	25,300	18	833	1,257	—	12
Korkeakoski	—	—	1,070	—	—	—
Lylly	—	—	—	—	—	—
Filppula	—	—	18	—	680	—
Keuru	5	—	366	168	444	—
Pihlajavesi	—	—	12	—	—	—
Myllymäki	—	—	2	11	—	—
Etseri	—	6,080	1,370	1,823	—	—
Töysä	—	—	—	—	—	—
Alavo	—	295	104	—	191	—
Sydänmaa	—	—	—	—	—	—
Ostermyra	1,075	172	38,637	4,050	117	132
Ylistaro	—	—	8,800	248	—	—
Orismala	—	15	—	321	—	—
Tervajoki	—	129	21,477	26	—	—
Nikolaistad	—	253	4,016	489	—	215
Öfriga stationer vid						
Vasa jernväg	51	1,220	6,387	1,032	276	3
Nurmo	—	—	9,600	—	—	—
Lappo	143	—	229	143	48	—
Kauhava	—	—	201	—	—	—
Jeppo	—	—	—	—	—	—
Jakobstad	7	—	92	156	—	—
Gamla Karleby	26	—	3,700	904	19	—
Kelviä	—	—	18	—	—	—
Kannus	—	57	—	5	—	—
Sievi	27	—	—	—	—	—
Ylivieska	—	8	122	12	—	—
Oulais	—	—	—	—	—	—
Vihanti	—	—	—	—	—	—
Lappi	3	—	—	18	—	—
Ruukki	—	—	—	7	—	—
Limingo	—	—	—	61	—	—
Uleåborg	485	684	1,700	1,916	668	491
Öfriga stationer vid						
Uleåborgs jernv.	2,940	295	611	6,428	—	—
Selänpää	—	280	13	—	4,998	—
Mäntyharju	37	—	—	—	18,230	—
S:t Michel	37	31	300	—	15,777	—
Pieksämäki	—	—	300	—	553	—
Haapakoski	—	—	—	—	—	—
Suonnejoki	55	11	—	9	17,890	—
Kuopio	157	—	1,729	573	6,760	—
Myllykoski	—	—	—	—	—	—
Inkeröis	22	—	—	8	1,054	—
Tavastila	—	181	112	212	1,462	—
Karhula	1,218	—	40	125	3,705	50
Kotka	65	—	373	133	—	—
Öfriga stationer vid						
Savolaks jernväg	—	613	27	83	34,486	—
Borgå-Kervo jernväg	93,225	19,083	37,309	17,641	19,172	159
Summa	2,652,053	6,939,888	3,782,912	1,626,050	2,646,730	432,342
Tonkilometer	133,552	190,186	331,684	115,564	422,401	25,866

Från	Till	Till	Till	Till	Till	Till
	Turengi.	Tavastehus.	Hikie.	Ois.	Lappila.	Järvelä.
	Kilogram.	Kilogram.	Kilogram.	Kilogram.	Kilogram.	Kilogram.
Helsingfors.	393,464	2,108,830	107,657	184,850	66,071	442,552
Sörnäs	487,617	3,471,694	20,800	7,150	—	75,450
Malm	237	414	85	912	20	28
Dickursby	565	7,163	103	6,883	9,879	20,998
Korso	—	9,500	—	—	—	27
Kervo	30	9,339	546	373	—	2,197
Traskända	516	3,549	1,155	579	150	2,920
Jokela	232	1,663	296	845	—	5,136
Hvyinge	437	9,421	3,485	1,291	18	106
Riihimäki	1,949	25,426	19,325	4,682	219	23,006
Ryttylä	519	55,164	—	—	437	2,060
Leppäkoski	343,412	2,893,474	16,100	191	—	—
Turengi	—	91,200	6,559	20,111	6	619
Tavastehus	337,872	—	10,240	31,283	1,634	8,441
Hikie	329	796	—	2,941	116	14,994
Ois	829	16,554	20,228	—	25,306	4,042
Lappila	2	51	1,600	1,525	—	257
Järvelä	1,876	8,966	26,455	3,462	6,845	—
Herrala	15	4,753	60	188	110	9,432
Vesijärvi	84	12,940	1,501	52,719	5,490	225,253
Lahtis	1,305	10,051	7,090	8,733	12,809	39,612
Villåhtis	—	389	—	712	298	60
Nyby	—	413	—	2,380	340	2,274
Kausala	1,245	799	153	—	37	4,502
Kymmene	—	21,185	—	—	—	20
Kouvola	—	72,810	25	—	—	80
Uttis	30	29	—	—	240	—
Kaipiais	—	9,221	159	—	—	18
Davidstad	—	—	—	1,500	—	450
Luumäki	—	581	—	—	—	—
Pulsa	—	—	—	—	—	—
Simola	—	463	—	12	—	—
Villmanstrand	90	60,777	75	15	—	3,456
Nurmis	—	4,358	—	—	—	5
Hovinmaa	—	12	—	—	—	—
Viborg	775	152,488	114	1,408	32	5,565
Säiniö	—	1,340	—	—	—	—
Kämärä	—	—	—	—	—	—
Galitzino	1,705	2,013	—	2,012	905	—
Perkjärvi	639	8,456	—	3	2,539	16
Nykyrka	—	190	—	—	—	—
Mustamäki	1,055	—	—	—	—	—
Raivola	—	2,463	—	—	—	56
Teerijoki	—	—	—	—	—	560
Valkeasaari	—	313	—	—	—	—
Levaschovo	—	—	—	—	—	—
Pargala	—	—	—	—	—	—
Schupalovo	—	—	—	—	—	—
Udelnaja	—	—	—	—	—	—
S:t Petersburg	97,705	1,069,084	6,944	51,974	5,891	33,828
Korpi	6,257	32,433	275	70	5	2,763
Nummela	13	7,122	1,325	—	28	3,453
Lojo	—	85	—	19	617	14,644
Svartå	25,500	735	—	8,042	853	70
Karis	1,166	16,769	16	620	—	300
Ekenäs	17,131	16,892	3,082	9,812	—	—
Lappvik	—	478	—	—	—	—
Hangö	9,384	286,907	4,808	2,354	412	10,244
Parola	1,203	27,550	—	58	—	92
Iittala	68	137,857	—	627	10	581
Kuurila	821	89,996	—	—	—	20
Toijala	635	58,774	145	—	—	829
Urdjala	65,731	106,900	362	7,200	99	1,097
Forssa	653	54,470	25	303	—	368
Transport	1,803,096	10,985,300	260,793	417,839	141,416	962,481

Från	Till Turengi.	Till Tavastehus.	Till Hikie.	Till Ois.	Till Lappila.	Till Järvelä.
	Kilogram.	Kilogram.	Kilogram.	Kilogram.	Kilogram.	Kilogram.
Transport	1,803,096	10,985,300	260,793	417,839	141,416	962,481
Koivisto	3,000	70,726	1,011	445	160	3,086
Ypäjä	—	6,920	—	—	—	—
Loimijoki	1,080	38,889	6,660	3	—	1,000
Mellilä	—	120	—	—	—	—
Kyrö	188	15,073	—	3	—	—
Aura	22	521	—	—	—	—
Lundo	—	—	—	—	—	—
Åbo	6,228	728,561	618	3,834	52	11,290
Åbo hamn	—	957,991	—	—	—	1,800
Viiala	61,246	121,263	—	—	—	5
Lembois	2,029	15,677	—	—	—	15
Tammerfors	18,447	260,888	834	22,812	157	14,885
Orivesi	150	19,106	—	—	—	58
Korkeakoski	—	1,152	—	—	—	—
Lyly	—	17,745	—	—	—	—
Filppula	2,965	1,945	—	—	—	—
Keuru	—	3,908	10	—	386	732
Pihlajavesi	—	51	—	—	—	—
Myllymäki	—	149	210	4	—	181
Etseri	2,560	18,008	1,000	1,000	—	—
Töysä	—	15,784	—	—	—	—
Alavo	20	4,188	—	470	—	—
Sydänmaa	—	190	—	—	—	—
Ostermyra	—	15,736	402	7	—	7
Ylistaro	—	17,719	—	—	—	—
Orismala	—	3	—	—	—	148
Tervajoki	—	343	321	—	—	—
Nikolaistad	55	22,810	8	—	—	227
Öfriga stationer vid						
Vasa jernväg	38	33,925	474	—	1	—
Nurmo	—	2,088	—	—	—	—
Lappo	—	106,253	—	—	103	—
Kauhava	—	113	—	—	—	—
Jeppo	—	—	—	—	—	—
Jakobstad	—	10,519	—	—	—	—
Gamla Karleby	95	3,455	—	1,733	—	—
Kelviä	35	72	—	—	—	13
Kannus	9	89	—	—	—	—
Sievi	103	447	—	—	—	—
Ylivieska	—	78	—	—	—	—
Oulais	—	195	—	—	21	20
Vihanti	—	19	—	—	—	—
Lappi	—	815	—	—	—	—
Ruukki	—	137	—	—	—	—
Limingo	—	48	—	—	—	—
Uleåborg	1,891	23,368	419	4,286	65	1,339
Öfriga stationer vid						
Uleåborgs jernv.	26	2,103	—	—	222	8
Selänpää	—	—	—	—	—	—
Mäntyharju	—	363	25	—	—	7
S:t Michel	98	31,135	6,022	10	—	583
Pieksämäki	4	2,027	—	942	—	243
Haapakoski	—	—	—	—	—	—
Suonnejoki	—	455	—	—	—	—
Kuopio	3	4,410	6	103	62	412
Myllykoski	—	—	—	—	—	87
Inkeröis	26	919,204	—	—	—	—
Tavastila	—	7,725	11	—	—	21
Karhula	213	21,229	5	—	10	—
Kotka	—	3,338	11	2,188	32	376
Öfriga stationer vid						
Savolaks jernväg	—	2,186	—	27	—	—
Borgå-Kervo jernväg	8,544	79,692	33,631	58,012	34,205	66,661
Summa	1,912,171	14,596,254	312,471	513,718	176,892	1,065,685
Tonkilometer	152,373	1,878,340	22,061	57,907	14,242	95,976

Från	Till Herrala.	Till Vesijärvi.	Till Lahtis.	Till Villåhtis.	Till Nyby.	Till Kausala.
	Kilogram.	Kilogram.	Kilogram.	Kilogram.	Kilogram.	Kilogram.
Helsingfors.	78,226	2,145,434	1,014,469	41,392	234,354	267,756
Sörnäs	31,425	3,182,222	284,628	6,850	26,600	87,940
Malm	185	999	76	—	15	—
Dickursby	18	2,559	6,109	—	549	2,186
Korso	—	—	—	—	—	—
Kervo	—	327	278	—	35	141
Träskända	—	728	5,079	155	240	—
Jokela	31	796	1,694	—	7	188
Hyyvinge.	3,620	1,502	834	—	—	247
Riihimäki	85	4,791	11,244	52	195	3,767
Ryttylä	—	3,523	751	—	—	55
Leppäkoski.	—	15,000	6,697	—	—	9
Turengi	—	30	1,703	—	119	4,912
Tavastehus.	798	61,979	10,025	99	2,778	2,884
Hikie	50	720	1,527	—	2	1,276
Ois	64	194	7,107	—	21	71
Lappila	30	2,409	8,462	18	—	60
Järvelä	42,338	8,680	44,772	42	688	8,469
Herrala	—	40,478	68,165	1,379	349	552
Vesijärvi	33,002	—	8,599,017	22,900	134,195	8,179
Lahtis	796,029	47,361	—	178,346	118,102	61,500
Villåhtis	130,685	291,049	4,978,611	—	1,485	390
Nyby	—	11,030	42,458	236	—	1,235
Kausala	1,758	1,246	7,903	450	1,547	—
Kymmene	7	3,559	6,913	354	3,719	15,925
Kouvola.	—	2,544	5,824	455	456	8,676
Uttis.	—	1,434	680	—	1,264	220
Kaipiais	300	103	145,718	3,298	4,392	4,321
Davidstad	—	—	295	476	460	1,131
Luumäki	—	29	289	—	15	1,039
Pulsa	—	—	76	—	—	109
Simola	—	20	—	—	111	110
Villmanstrand.	462	15,837	11,751	21	10,144	4,810
Nurmis	—	1,432	2,042	54	14	2,725
Hovinmaa	—	—	610	—	104	40
Viborg	843	59,428	53,209	706	24,091	38,048
Säiniö	—	4,363	—	—	—	100
Kämärä.	—	—	—	—	—	—
Galitzino	604	—	205	—	1,598	8,500
Perkjärvi	—	138	12,407	—	3,345	2,879
Nykyrka	—	1,040	—	—	—	5
Mustamäki	—	—	—	—	—	—
Raivola	—	285	1,754	138	36	1,043
Teerijoki	—	1,100	—	—	32	1,020
Valkeasaari	—	342	—	—	—	—
Levaschovo.	—	—	—	—	—	—
Pargala	—	—	—	—	—	—
Schuvalovo	—	—	—	—	—	—
Udelnaja	—	—	—	—	—	—
St Petersburg.	2,061	1,120,269	356,823	16,485	234,014	175,406
Korpi	—	5,274	11,983	—	200	1,680
Nummela	8	8,375	3,366	—	—	13
Lojo	15	3,049	15	—	17	1,151
Svartå	—	6,413	20,605	—	—	—
Karis	—	6,948	34,005	—	3,050	4,445
Ekenäs	1,000	4,944	18,645	—	903	188
Lappvik.	—	—	30	—	—	—
Hangö	6,290	284,118	92,496	150	18,308	5,689
Parola	47	44	59	—	2,347	—
Iittala	18	9,991	2,409	—	71	19
Kuurila	—	110	—	—	8	—
Toijala	—	1,070	889	—	—	107
Urdiala	59	18,461	9,367	19	1,771	739
Forssa	59	10,776	3,488	—	1,148	1,432
Transport	1,130,117	7,394,553	15,897,562	274,075	832,899	733,387

Från	Till Herrala.	Till Vesijärvi.	Till Lahtis.	Till Villåhtis.	Till Nyby.	Till Kausala.
	Kilogram.	Kilogram.	Kilogram.	Kilogram.	Kilogram.	Kilogram.
Transport	1,130,117	7,394,553	15,897,562	274,075	832,899	733,387
Koivisto.	—	53,115	17,589	—	15,067	5,122
Ypäjä	65	10	—	—	—	—
Loimijoki	—	5,535	8,692	—	—	—
Mellilä	—	—	—	—	—	—
Kyrö.	—	—	37	—	46	—
Aura.	—	153	—	—	—	—
Lundo	—	—	—	—	—	—
Åbo	6,381	148,382	39,617	5,452	2,832	4,036
Åbo hamn	—	4,500	—	—	—	—
Viihala	—	2,982	268	—	—	70
Lembois	30	145	150	—	40	160
Tammerfors	1,221	150,601	91,213	627	16,942	21,257
Orivesi	—	9	10	—	—	—
Korkeakoski	—	—	75	—	216	—
Lyly	—	20	—	—	—	—
Filppula	—	1,950	3,741	—	—	—
Keuru	—	2,369	3,407	—	340	642
Pihlajavesi	—	—	—	—	—	—
Myllymäki	—	25	—	—	2,000	—
Etseri	—	170	—	—	1,200	785
Töysä	—	90	—	—	—	—
Alavo	—	157	475	—	1,578	—
Sydänmaa	—	—	—	—	—	—
Östermyra	—	10	421	—	—	341
Ylistaro	—	—	—	—	—	—
Orismala	—	—	—	—	—	—
Tervajoki	—	—	—	—	—	—
Nikolaistad.	411	89,847	17,144	19	182	70
Öfriga stationer vid						
Vasa jernväg	—	2,852	8	72	—	—
Nurmo	—	—	—	—	—	170
Lappo	—	143	838	—	229	—
Kauhava	—	—	—	—	—	—
Jeppo	—	—	—	—	—	—
Jakobstad	—	7,903	9,667	64	—	—
Gamla Karleby	13,737	24	1,458	50	262	—
Kelviä	—	152	—	—	—	—
Kannus	—	211	—	—	—	—
Sievi.	—	—	135	—	—	—
Ylivieska	—	—	95	—	—	—
Oulais	—	—	30	—	—	—
Vihanti	—	—	—	—	—	—
Lappi	—	40	100	—	25	—
Ruukki	—	—	—	—	—	—
Limingo	—	—	—	—	—	—
Uleåborg	3,869	10,092	5,752	—	2,996	3,701
Öfriga stationer vid						
Uleåborgs jernv.	—	1,377	272	—	15	3
Selänpää	—	1,300	1,986	—	—	609
Mäntyharju	3,320	237	2,383	—	—	5,270
S:t Michel	—	8,170	2,507	—	62,664	4,603
Pieksämäki.	420	2,304	622	438	3,597	—
Haapakoski	—	25	—	—	—	65
Suonnejoki	8	63	8	—	—	129
Kuopio	—	4,043	25,309	21	486	—
Myllykoski	4	530	51	—	42	667
Inkeröis	—	115	917	—	84	220
Tavastila	—	1,769	11,662	1,175	1,542	1,713
Karhula.	53	21,176	14,045	—	8,878	7,392
Kotka	—	59,739	28,351	—	15,321	69,672
Öfriga stationer vid						
Savolaks jernväg	—	709	1,172	7	—	647
Borgå—Kervo jernväg	25,148	632,216	22,980	1,150	57,777	29,989
Summa	1,184,784	8,609,813	16,210,749	283,150	1,027,260	890,720
Tonkilometer	46,540	1,361,524	507,358	16,487	157,826	147,829

Från	Till	Till	Till	Till	Till	Till
	Kymmene.	Kouvola.	Uttis.	Kaipiais.	Davidstad.	Luumäki.
	Kilogram.	Kilogram.	Kilogram.	Kilogram.	Kilogram.	Kilogram.
Helsingfors.	286,041	243,996	46,473	48,767	32,695	1,127
Sörnäs	202,929	434,521	20,000	9,000	—	—
Malm	—	140	—	2	58	—
Dickursby	336	2,000	—	—	—	—
Korso	—	—	—	—	—	—
Kervo	26	—	—	6	—	—
Traskända	9	7	—	6	—	—
Jokela	—	75	—	—	—	—
Hyvinge	9	131	—	—	—	—
Riihimäki	26,050	9,441	—	86	215	—
Ryttylä	150	26,417	—	123	215	—
Leppäkoski.	—	—	—	—	—	—
Turengi	—	130	—	15	—	—
Tavastehus	929	16,791	352	15,927	245	556
Hikie	—	2	—	—	14	—
Ois	200	45,000	151	120	—	—
Lappila	—	—	—	48	—	10
Järvelä	443	2,654	3	457	—	—
Herrala	—	151	—	—	—	—
Vesijärvi	27,444	38,190	433	1,804	1,526	—
Lahtis	16,504	98,042	27,569	2,122	317	503
Villähtis	6,980	17,733	3,300	659	1,617	—
Nyby	1,830	11,677	11	34,776	90	4,930
Kausala	39,888	236,574	21,629	57,845	24,553	15,418
Kymmene	—	243,056	29,695	89,444	41,783	2,784
Kouvola	18,947	—	3,622	5,655	1,296	360
Uttis	13,765	6,212	—	3,030	1,124	—
Kaipiais	17,608	416,992	7,936	—	9,893	3,241
Davidstad	13,836	1,120,930	284	16,606	—	108,011
Luumäki	22	13,090	8,500	1,382	100,310	—
Pulsa	184	611	18	48	36,655	563
Simola	15	—	—	—	80	—
Villmanstrand	47,892	3,190	6,467	5,406	47,374	1,324
Nurmis	735	694	131	207	291	168
Hovinmaa	1,325	1,784	—	200	2,461	500
Viborg	70,087	259,188	87,761	257,550	231,933	147,135
Säiniö	90	65	—	—	155	379
Kämärä	—	—	—	—	—	—
Galitzino	26	1,060	—	2,721	—	699
Perkjärvi	2,182	17,869	2,892	100	732	—
Nykyrka	—	5	—	—	337	—
Mustamäki	—	—	—	—	170	240
Raivola	360	417	—	308	7,266	2,614
Teerijoki	—	—	—	—	—	23
Valkeasaari	—	—	—	—	—	—
Levaschovo.	—	—	—	—	—	—
Pargala	—	—	—	—	—	—
Schuvalovo	60	—	—	—	—	—
Udelnaja	—	—	—	—	—	—
S:t Petersburg.	264,878	361,866	134,982	113,965	270,058	17,380
Korpi	7,020	389	420	—	135	290
Nummela	1,381	838	—	82	—	—
Lojo	29,431	52	—	60	13	—
Svartå	—	—	—	—	27	—
Karis	19,371	33,512	3,355	1,400	2,984	924
Ekenäs	988	2,558	76	630	—	—
Lappvik	—	—	—	—	—	—
Hangö	190,937	105,709	98	7,229	10,277	234
Parola	44	—	—	32	—	—
Iittala	44	4,526	519	27	—	—
Kuurila	—	—	—	33,310	—	—
Toijala	115	236	667	280	442	—
Urdiala	374	374	50	143	—	—
Forssa	803	9,243	290	418	119	—
Transport	1,312,288	3,788,138	407,684	712,023	827,460	309,413

Från	Till	Till	Till	Till	Till	Till
	Kymmene.	Kouvola.	Uttis.	Kaipiais.	Davidstad.	Luumäki.
	Kilogram.	Kilogram.	Kilogram.	Kilogram.	Kilogram.	Kilogram.
Transport	1,312,288	3,788,138	407,684	712,023	827,460	309,413
Koivisto	1,475	3,990	260	397	2,805	—
Ypäjä	—	—	—	—	—	—
Loimijoki	4,145	425	1,000	2,100	1,180	—
Mellilä	—	—	—	—	—	—
Kyrö	—	—	—	—	—	—
Aura	—	—	—	—	—	—
Lundo	—	—	—	—	—	—
Åbo	33,942	114,446	53	574	644	116
Åbo hamn	—	18,600	—	—	—	—
Viiala	—	56	—	—	—	—
Lembois	—	—	—	—	12	—
Tammerfors	43,025	42,067	4,053	4,781	17,600	1,703
Orivesi	845	—	—	260	—	—
Korkeakoski	—	—	—	183	—	—
Lyly	—	—	—	—	—	—
Filppula	128	—	—	53	—	—
Keuru	938	470	—	638	104	—
Pihlajavesi	—	340	—	—	—	—
Myllymäki	12	—	10	13	—	—
Etseri	39	—	—	—	—	—
Töysä	—	—	—	40	—	—
Alavo	69	272	—	—	—	—
Sydänmaa	—	—	—	39	—	—
Östermyra	—	—	—	444	—	—
Ylistaro	104	11	—	6,780	—	—
Orismala	264	—	—	—	—	—
Tervajoki	226	35	—	—	—	—
Nikolaistad	2,173	1,362	239	280	1,594	458
Öfriga stationer vid						
Vasa jernväg	—	33	—	—	25	—
Nurmo	10	12	—	—	—	—
Lappo	—	—	—	143	13,195	—
Kauhava	—	—	—	—	—	—
Jeppo	—	—	—	—	—	—
Jakobstad	—	91	—	9	—	—
Gamla Karleby	74	360	34	6,780	—	—
Kelviä	—	—	—	—	—	—
Kannus	—	—	—	22,187	—	—
Sievi	—	—	—	—	—	—
Ylivieska	—	—	—	—	—	—
Oulais	—	—	—	360	—	—
Vihanti	—	—	—	—	—	—
Lappi	—	—	—	—	—	—
Ruukki	—	—	—	—	—	—
Limingo	—	—	—	36	—	—
Uleåborg	3,780	3,441	867	2,712	2,154	62
Öfriga stationer vid						
Uleåborgs jernv.	139	—	—	219	8	—
Selänpää	85,834	2,119,505	—	91	164	—
Mäntyharju	3,899	38,263	5,229	4,571	12,639	—
S:t Michel	11,034	51,911	1,566	2,470	29,022	1,468
Pieksämäki	156	7,154	—	1,114	1,056	—
Haapakoski	20	370	—	390	—	—
Suonnejoki	54	75	—	69	191	—
Kuopio	171	8,014	4,282	34	226	—
Myllykoski	408	236,688	—	3,401	18,119	—
Inkeröis	321	4,200	199	1,731	—	—
Tavastila	231	4,815	—	30	46	—
Karhula	4,482	5,886	716	3,048	166	198
Kotka	376,832	2,271,059	58,893	7,333	33,792	2,679
Öfriga stationer vid						
Savolaks jernväg	1,331	160,393	6	47,338	8,046	—
Borgå-Kervo jernväg	8,402	2,937	339	191	2,451	80
Summa	1,896,851	8,885,419	485,430	832,862	972,699	316,177
Tonkilometer	300,658	637,813	69,538	121,186	123,826	18,699

Från	Till Pulsa.	Till Simola.	Till Villman- strand.	Till Nurmis.	Till Hovinmaa.	Till Viborg.
	Kilogram.	Kilogram.	Kilogram.	Kilogram.	Kilogram.	Kilogram.
Helsingfors.	7,815	6,743	1,047,306	15,979	19,727	1,502,784
Sörnäs	—	—	63,029	—	—	5,646,439
Malm	—	—	280	—	—	155
Dickursby	—	—	2,497	—	—	3,620
Korso	—	—	—	—	—	—
Kervo	—	—	889	39	—	9,969
Träskända	—	—	987	23	—	13,152
Jokela	—	—	26,941	—	—	13
Hyvinge	—	15	1,548 ¹⁾	—	—	9,126
Riihimäki	—	136	779	45	—	1,660
Ryttylä	—	—	1,502	—	—	16,062
Leppäkoski	—	—	132	76	—	—
Turengi	—	—	10,660	7	—	5,496
Tavastehus	—	1,050	549,571 ²⁾	129	6,076	506,138
Hikie	—	80	403	—	—	101
Ois	—	195	1,048	—	—	5,729
Lappila	—	—	—	—	—	5,520
Järvelä	—	814	16,519	6	15	3,168
Herrala	—	—	6,633	23	—	16,326
Vesijärvi	—	—	42,779	—	—	121,627
Lahdis	320	1,584	20,212	7,876	54	42,547
Villåhtis	—	82	17,517	—	50	8,990
Nyby	179	20,642	66,821	989	—	51,588
Kausala	1,580	13,390	35,437	98	19,122	250,861
Kymmene	502	1,498	110,514	—	12,600	108,901
Kouvola	450	1,464	10,765	75	512,773	60,272
Uttis	5	—	7,253	—	99	135,533
Kaipiais	10	20	22,092	36	49	95,655
Davidstad	10,520	6,920	39,546	1,270	—	785,451
Luumäki	43,715	9,186	326,954	146	—	143,560
Pulsa	—	2,225	75,896	31,628	227	806,594
Simola	1,280	—	141,960	20,140	1,494	2,091,408
Villmanstrand	40,348	56,172	—	8,502	—	2,250,938
Nurmis	479	22,504	47,613	—	78,759	7,695,205
Hovinmaa	—	80	47,144	155	—	569,431
Viborg	61,150	151,980	2,520,738 ³⁾	326,219	443,719	—
Säiniö	—	—	190,772	14,717	800	9,740,605
Kämärä	—	—	—	—	—	1,927,682
Galitzino	18	126	1,255	—	—	205,759
Perkjärvi	128	—	14,413	182	94	143,180
Nykyrka	210	705	522 ⁴⁾	25	—	17,770
Mustamäki	—	59	5,125	—	60	124,244
Raivola	—	212	268,574	3,663	6,746	2,805,873
Teerijoki	—	—	150	—	10	470,548
Valkeasaari	—	72	10	—	—	3,366
Levaschovo	40	13,700	2,444,000	—	—	611,060
Pargala	—	—	—	—	—	1,965
Schuvalovo	—	—	—	—	—	107
Udelnaja	—	—	—	—	—	13,491
St Petersburg	2,790	12,740	3,526,442	130,445	140,359	16,479,759
Korpi	—	—	10,977	—	—	87,525
Nummela	—	—	15,106	—	41	26,595
Lojo	—	7	2,941	—	—	19,630
Svartå	—	—	53	—	—	51
Karis	—	—	9,889	—	44	73,363
Ekenäs	—	112	14,382	—	63	43,596
Lappvik	—	—	—	—	—	—
Hangö	92	3,400	165,981	3,293	6,204	7,410,108
Parola	—	—	66,730	—	—	113,873
Iittala	—	—	6,627	—	—	23,767
Kuurila	—	73	6,775 ⁵⁾	—	—	7,275
Toijala	—	—	8,067	42	—	71,690
Urdiala	—	—	19,185	155	—	78,778
Forssa	—	—	208,200	—	—	49,045
Transport	176,631	327,986	12,250,141	565,983	1,249,185	63,519,724

¹⁾ Häraf 97 kilogram till Villmanstrands hamn. ²⁾ Häraf 5,561 kilogram till Villmanstrands hamn. ³⁾ Häraf 230,621 kilogram till Villmanstrands hamn. ⁴⁾ Häraf 75 kilogram till Villmanstrands hamn. ⁵⁾ Häraf 278 kilogram till Villmanstrands hamn.

Från	Till Pulsa.	Till Simola.	Till Villman- strand.	Till Nurmis.	Till Hovinmaa.	Till Viborg.
	Kilogram.	Kilogram.	Kilogram.	Kilogram.	Kilogram.	Kilogram.
Transport	176,631	327,986	12,250,141	565,983	1,249,185	63,519,724
Koivisto	—	—	57,323	—	—	86,998
Ypäjä	—	—	70	—	—	21,208
Loimijoki	—	—	39,672	31,762	—	203,913
Mellilä	—	—	—	—	—	—
Kyrö	—	—	30	—	—	—
Aura	—	—	—	—	5	84
Lundo	—	—	—	—	—	5
Åbo	—	258	82,458 ¹⁾	247	—	207,938
Åbo hamn	—	—	12,700	—	—	29,347
Viiala	—	—	612	—	—	—
Lembois	—	—	710	—	9	46,904
Tammerfors	45	2,251	298,828 ²⁾	1,428	247	565,078
Orivesi	—	390	87	5	—	3,986
Korkeakoski	—	—	847	—	—	252
Lyly	—	—	84	—	—	—
Filppula	—	—	42	—	58,846	26,738
Keuru	—	—	594	—	—	2,372
Pihlajavesi	—	—	—	8	—	740
Myllymäki	—	—	18	—	—	619
Etseri	—	—	3,273	—	—	7,095
Töysä	—	—	—	—	—	177
Alavo	7	—	109,236	—	—	2,170
Sydänmaa	—	—	21	—	345	—
Östermyra	—	—	6,935	—	—	285
Ylistaro	—	—	19,483	—	—	19,368
Orismala	—	—	220	—	—	53
Tervajoki	—	—	61	—	—	140
Nikolaistad	—	20	52,988 ³⁾	—	—	54,152
Öfriga stationer vid						
Vasa jernväg	—	—	805	—	—	15,975
Nurmo	—	—	510	—	—	248
Lappo	—	—	100,997	—	—	60,326
Kauhava	—	—	105,002	—	—	6,174
Jeppo	—	—	—	—	—	129
Jakobstad	—	—	5,382	—	—	12,139
Gamla Karleby	155	—	5,011	—	—	25,818
Kelviä	—	—	6	213	—	1,731
Kannus	—	—	52,424	—	—	20,316
Sievi	—	—	5,191	—	—	10,935
Ylivieska	—	—	—	—	—	7,587
Oulais	—	—	111	—	—	832
Vihanti	—	—	854	—	—	6
Lappi	—	—	1,547	—	—	553
Ruukki	—	—	10	—	—	50
Limingo	—	25	163	—	—	646
Uleåborg	—	77	68,469 ⁴⁾	45	—	63,143
Öfriga stationer vid						
Uleåborgs jernv.	—	13	27,458	—	—	45,435
Selänpää	9	—	32	—	1,054,004	5,672
Mäntyharju	—	1,566	6,134	1,984	—	17,595
S:t Michel	3,710	4,847	177,918	581	2,786	268,802
Pieksämäki	14,697	—	18,451	—	—	57,169
Haapakoski	—	—	7,401	—	—	9,617
Suonnejoki	—	6	485	—	5	41,490
Kuopio	—	—	164,434	319	144	245,818
Myllykoski	—	—	6,546	—	—	253
Inkeröis	—	23	559	10	—	3,482
Tavastila	1,027	1,423	9,038	—	26	7,058
Karhula	—	—	52,233	690	1,023	87,011
Kotka	—	273	102,823	199	13	66,813
Öfriga stationer vid						
Savolaks jernväg	145	14	41,104	112	8,569	61,211
Borgå-Kervo jern- väg	155	70	6,640	—	—	21,154
Summa	196,581	339,242	13,904,221	603,586	2,375,207	65,964,534
Tonkilometer	12,731	22,881	2,683,566	48,239	263,892	9,686,139

¹⁾ Häraf 7,546 kilogram till Villmanstrands hamn. ²⁾ Häraf 75,044 kilogram till Villmanstrands hamn. ³⁾ Häraf 3,021 kilogram till Villmanstrands hamn. ⁴⁾ Häraf 16,216 kilogram till Villmanstrands hamn.

Från	Till Säiniö.	Till Kämärä.	Till Galitzino.	Till Perkjärvi.	Till Nykyrka.	Till Mustamäki.
	Kilogram.	Kilogram.	Kilogram.	Kilogram.	Kilogram.	Kilogram.
Helsingfors.	337	95	45,279	42,403	11,208	69
Sörnäs	—	—	—	12,140	—	—
Malm	—	—	157	—	—	—
Dickursby	—	—	4	—	—	—
Korso	—	—	—	—	—	—
Kervo	—	20	—	17,693	—	—
Träskända	—	—	—	90	65	—
Jokela	—	—	57	12	—	—
Hyvinge	—	—	—	—	—	—
Riihimäki	—	—	—	—	—	—
Ryttylä	—	—	—	—	—	—
Leppäkoski.	—	—	—	112	—	—
Turengi.	—	—	—	—	—	—
Tavastehus.	24,327	—	20	23,517	1,114	8
Hikie	—	—	—	—	—	—
Ois	—	—	561	—	20	—
Lappila	—	—	—	—	—	—
Järvelä	21,572	—	34	—	—	—
Herrala	7,400	—	—	—	—	—
Vesijärvi	7,000	—	64	3,466	3	—
Lahtis	7,080	—	45	240	18,153	—
Villåhtis	—	—	46	158	—	—
Nyby	21,820	—	615	254	—	—
Kausala.	—	—	—	1,748	44	—
Kymmene	—	—	57	46	—	—
Kouvola.	285	160	217	807	1,285	—
Uttis	—	—	144	401	—	—
Kaipiais	—	—	—	1,257	—	27
Davidstad	—	—	74	—	1,159	—
Luumäki	—	—	887	—	227	—
Pulsa	17,000	—	—	1,664	3,389	95
Simola	465,500	1,161	—	705	3,670	—
Villmanstrand.	275,684	—	47	39,830	1,638	840
Nurmis	1,197,312	50	188	283	9	—
Hovinmaa	885	—	24	1,533	2,674	—
Viborg	640,442	31,559	256,233	588,068	325,412	102,584
Säiniö	—	11,725	4,402	3,769	8,606	—
Kämärä.	274,425	—	—	32	34	—
Galitzino	584,491	192	—	3,254	2,498	6,951
Perkjärvi	2,311	4,366	16,391	—	39,701	1,803
Nykyrka	—	150	985	5,821	—	1,314
Mustamäki.	—	—	859	7,554	11,554	—
Raivola	6,493	—	44,564	267,395	297,902	349,423
Teerijoki	—	232	303	20,522	28,060	613
Valkeasaari	—	—	49	—	50	13,471
Levaschovo.	—	45,500	26,000	13,000	26,000	130,910
Pargala	25	—	—	—	287	—
Schuvalovo.	—	40	97	340	4,770	1,765
Udelnaja	20	6,785	—	9,571	40,887	15
St Petersburg.	381,676	98,082	319,556	2,691,518	1,800,388	929,678
Korpi	—	—	—	—	—	—
Nummela	—	—	—	67	—	—
Lojo	15	—	—	—	—	—
Svartå	—	—	—	10	—	—
Karis	—	—	—	1,220	—	—
Ekenäs	90,315	—	285	247	—	—
Lappvik.	—	—	—	—	—	—
Hangö	93,573	—	2,903	216	17	—
Parola	4,088	—	—	6	12	—
Iittala	—	—	—	139	32	—
Kuurila	—	—	—	—	—	—
Toijala	—	—	140	—	10	—
Urdiala	—	—	—	—	8	—
Forssa	—	—	163	453	—	—
Transport	4,124,076	200,117	721,450	3,761,561	2,630,886	1,539,566

Från	Till Säämä.	Till Kämärä.	Till Galitzino.	Till Perkjärvi.	Till Nykyrka.	Till Mustamäki.
	Kilogram.	Kilogram.	Kilogram.	Kilogram.	Kilogram.	Kilogram.
Transport	4,124,076	200,117	721,450	3,761,561	2,630,886	1,539,566
Koivisto	—	—	—	210	—	—
Ypäjä	—	—	—	—	—	—
Loimijoki	—	—	—	85	—	—
Mellilä	—	—	—	—	—	—
Kyrö	—	—	61	—	—	—
Aura	—	—	—	—	—	—
Lundo	—	—	—	—	—	—
Åbo	—	—	4,161	1,397	1,254	97
Åbo hamn	—	—	—	—	—	—
Viiala	—	—	—	—	—	—
Lembois	—	—	—	—	—	—
Tammerfors	6,113	—	215	14,972	233	—
Orivesi	—	—	42	—	—	—
Korkeakoski	—	—	—	—	—	—
Lyly	—	—	—	—	—	—
Filppula	—	—	—	—	—	—
Keuru	—	—	—	493	—	—
Pihlajavesi	—	—	—	—	—	—
Myllymäki	—	—	—	—	—	—
Etseri	—	—	—	—	—	—
Töysä	—	—	—	8	—	—
Alavo	—	—	—	—	—	—
Sydänmaa	—	—	—	—	—	—
Östermyra	—	—	—	—	—	—
Ylistaro	—	—	—	16	—	—
Orismala	—	—	—	—	—	—
Tervajoki	—	—	—	—	—	—
Nikolaistad	—	—	—	23	983	65
Öfriga stationer vid	—	—	—	—	—	—
Vasa jernväg	—	—	—	288	—	—
Nurmo	—	63	—	—	—	72
Lappo	—	—	—	273	—	—
Kauhava	4	—	—	—	13	—
Jeppo	—	—	—	—	—	—
Jakobstad	—	—	—	—	—	—
Gamla Karleby	—	—	—	197	—	—
Kelviä	—	—	—	12	—	—
Kannus	—	—	—	—	—	—
Sievi	—	—	—	168	—	—
Ylivieska	—	—	1	—	—	—
Oulais	—	—	—	—	—	—
Vihanti	—	—	—	—	—	—
Lappi	—	28	—	28	—	—
Ruukki	—	—	—	—	—	—
Limingo	—	—	—	—	—	—
Uleåborg	—	—	—	2,658	2,732	154
Öfriga stationer vid	—	—	—	—	—	—
Uleåborgs jernv.	76	—	38	100	—	—
Selänpää	—	—	—	58	26	—
Mäntyharju	—	—	—	37	—	—
S:t Michel	—	30	—	166	7,074	1
Pieksämäki	66	—	—	238	—	—
Haapakoski	—	—	—	—	—	—
Suonnejoki	6	—	—	647	—	—
Kuopio	81	—	554	3,646	325	—
Myllykoski	—	—	—	—	—	—
Inkeröis	88	—	—	—	—	—
Tavastila	—	—	787	—	808	—
Karhula	—	—	—	1,376	4,134	—
Kotka	421	—	73	761	1,505	65
Öfriga stationer vid	—	—	—	—	—	—
Savolaks jernväg	6,881	—	24	171	—	—
Borgå-Kervo jernväg	5	723	951	112	32	—
Summa	4,137,817	200,961	728,357	3,789,701	2,650,005	1,540,020
Tonkilometer	241,692	16,538	63,961	323,825	179,892	76,418

Från	Till Raivola.	Till Teerijoki.	Till Valkeasaari.	Till Levaschovo.	Till Pargala.	Till Schuvalovo.
	Kilogram.	Kilogram.	Kilogram.	Kilogram.	Kilogram.	Kilogram.
Helsingfors	8,241	6,839	9,390	40	15	14
Sörnäs	—	1,810	9,328	—	—	—
Malm	110	—	—	—	—	—
Dickursby	—	—	—	—	—	—
Korso	—	—	—	—	—	—
Kervo	—	—	—	—	—	—
Träskända	68	—	—	—	—	—
Jokela	—	—	—	—	838	—
Hyvinge	—	—	—	—	—	—
Riihimäki	94	—	—	—	—	—
Ryttylä	—	—	—	—	—	—
Leppäkoski	—	—	—	—	—	—
Turengi	—	—	—	—	—	—
Tavastehus	715	72	234	57	35	35
Hikie	—	20	—	—	—	—
Ois	629	9	—	—	—	—
Lappila	—	—	—	—	—	—
Järvelä	—	2,243	—	—	—	—
Herrala	—	—	—	—	—	—
Vesijärvi	187	1,328	—	—	—	—
Lahtis	105	—	773	—	—	11
Villåhtis	14,288	—	—	—	—	—
Nyby	140	68	92	—	—	—
Kausala	94	34	3	—	—	—
Kymmene	57	5	—	—	—	—
Kouvola	—	—	1,227	—	—	12
Uttis	—	—	—	—	—	—
Kaipiais	10	194	—	—	115	—
Davidstad	70	442	—	—	—	—
Luumäki	—	259	—	—	—	—
Pulsa	—	—	—	—	—	—
Simola	—	439	—	—	—	14
Villmanstrand	9,397	4,728	715	—	—	34
Nurmis	230	—	86	—	—	—
Hovinmaa	149	3,816	40	—	1,070	—
Viborg	541,617	314,175	32,338	9	123	1,976
Säinö	1,118	1,545	8,649	—	—	17,500
Kämärä	9	—	22,473	—	162,350	138
Galitzino	24,349	152,576	9	—	248,600	75,693
Perkjärvi	1,983	76,941	145	18,108	60,013	1,396,334
Nykyrka	12,622	333,590	8,840	—	53,275	640,725
Mustamäki	60,792	764,316	273,115	—	268,500	829,944
Raivola	—	1,645,572	450,428	2,457	428,729	1,096,425
Teerijoki	9,809	—	4,887	2,250	18,925	52,700
Valkeasaari	35,917	148,613	—	1,009	250	2,272,975
Levaschovo	342,413	517,830	191,112	1,559,840 ¹⁾	567,740	1,211,230
Pargala	—	415	—	170	—	400
Schuvalovo	—	1,604	305	—	—	—
Udelnaja	7,513	23,090	97,395	1,828	—	8,905
S:t Petersburg	2,053,257	3,635,403	5,158,445	999,305	347,476	150,630
Korpi	—	—	—	—	—	—
Nummela	—	—	—	—	—	—
Lojo	—	—	—	—	—	—
Svartå	—	—	—	—	—	—
Karis	516	—	—	—	—	—
Ekenäs	2,538	10	8	—	—	—
Lappvik	—	—	—	—	—	—
Hangö	11,570	33,333	1,117	—	3,158	—
Parola	36	—	—	—	—	1
Iittala	—	—	—	—	—	—
Kuurila	—	—	—	—	—	—
Toijala	—	—	—	15	—	—
Urdiala	—	125	—	—	—	—
Forssa	432	—	—	—	—	—
Transport	3,141,075	7,671,494	6,271,154	2,585,088	2,161,212	7,755,746

¹⁾ Detta belopp är från Levaschovo afsändt till Tipuna vaxel.

Från	Till Raivola.	Till Teerijoki.	Till Valkeasaari.	Till Levaschovo.	Till Pargala.	Till Schuvalovo.
	Kilogram.	Kilogram.	Kilogram.	Kilogram.	Kilogram.	Kilogram.
Transport	3,141,075	7,671,494	6,271,154	2,585,088	2,161,212	7,755,746
Koivisto	—	—	—	—	—	—
Ypäjä	—	—	—	—	—	—
Loimijoki	—	—	—	—	—	—
Mellilä	—	—	—	—	—	—
Kyrö	—	—	—	—	—	—
Aura	—	—	15	—	—	—
Lundo	—	—	—	—	—	—
Åbo	468	921	—	—	122	82
Åbo hamn	—	—	—	—	—	—
Viiala	—	610	—	—	—	—
Lembois	15	225	—	60	—	—
Tammerfors	11,678	1,084	—	—	—	—
Orivesi	—	—	—	—	—	—
Korkeakoski	—	—	—	—	—	—
Lyly	—	—	—	—	—	—
Filppula	—	—	8	—	48	—
Keuru	261	51	—	—	—	—
Pihlajavesi	—	19	—	—	—	—
Myllymäki	—	194	—	—	—	—
Etseri	—	—	—	—	—	—
Töysä	—	—	—	—	—	—
Alavo	—	—	—	—	—	—
Sydänmaa	—	—	—	—	—	—
Östermyra	5	—	—	—	—	—
Ylistaro	—	—	2	—	—	—
Orismala	—	—	—	—	—	—
Tervajoki	5	341	—	—	—	—
Nikolaistad	597	1,420	190	—	—	—
Öfriga stationer vid Vasa jernväg	—	—	—	—	—	—
Nurmo	16	—	—	—	—	—
Lappo	—	7	—	—	—	—
Kauhava	—	—	—	—	—	—
Jeppo	—	116	—	—	—	—
Jakobstad	12	—	—	—	—	—
Gamla Karleby	—	—	—	—	—	—
Kelviä	—	—	—	—	—	—
Kannus	159	—	19	—	—	—
Sievi	—	—	—	—	—	—
Ylivieska	—	—	—	—	—	—
Oulais	—	—	—	—	—	—
Vihanti	—	—	—	—	—	—
Lappi	—	—	—	—	—	—
Ruukki	—	11	—	—	—	—
Limingo	—	—	—	—	—	—
Uleåborg	1,734	1,322	40	—	—	—
Öfriga stationer vid Uleåborgs jernv.	511	—	—	—	—	2
Selänpää	342	430	—	—	—	—
Mäntyharju	—	395	53	195	—	—
S:t Michel	7,315	1,162	77	—	—	—
Pieksämäki	7	266	—	—	—	—
Haapakoski	—	—	—	—	—	—
Suonnejoki	11	824	—	40	—	—
Kuopio	1,165	8,523	5	—	94	4
Myllykoski	—	—	—	—	—	—
Inkeröis	—	—	—	—	—	—
Tavastila	1,523	14	—	—	—	—
Karhula	—	—	—	—	—	—
Kotka	16	406	—	7	—	—
Öfriga stationer vid Savolaks jernväg	2,927	10,531	—	2	53	—
Borgå—Kervo jern- väg	2,359	66	—	—	—	—
Summa	3,172,201	7,700,382	6,271,563	2,585,392	2,161,529	7,755,834
Tonkilometer	204,229	304,603	206,311	28,390	84,864	315,453

Från	Till	Till	Till	Till	Till	Till
	Udelnaja.	Lanskaja.	St Petersburg.	Korpi.	Nummela.	Lojo.
	Kilogram.	Kilogram.	Kilogram.	Kilogram.	Kilogram.	Kilogram.
Helsingfors.	10	—	328,738	489,375 ¹⁾	521,973	378,191
Sörnäs	—	—	370,329	1,485,680	78,324	72,542
Malm	—	—	98	10	308	1,060
Dickursby	—	—	73	9,926	8,041	3,111
Korso	—	—	—	69	—	—
Kervo	—	—	3,990	13,030	3,117	317
Traskända	—	—	130,913	18,309	7,081	952
Jokela	—	—	112,727	12,051 ²⁾	69	87
Hyvinge	—	—	21,633	375,882	9,562	3,155
Riihimäki	—	—	394	8,134	6,809	31,360
Ryttylä	—	—	416,673	62	—	49
Leppäkoski	—	—	6	14,900	17,330	2,085
Turengi	—	—	4,720	—	640	2,059
Tavastehus	4	—	1,423,410	10,082	1,636	31
Hikie	—	—	40	4,447 ³⁾	15	12
Ois	—	—	44	2	—	565
Lappila	—	—	578	25	32	—
Järvelä	—	—	10,542	1,887	1,163	2,142
Herrala	—	—	6,393	3,200	380	85
Vesijärvi	115	—	453,915	10,877	164	1,889
Lahtis	—	—	255,318	438	115	15
Villächtis	—	—	9,845	—	—	—
Nyby	—	—	34,043	54	25	490
Kausala	—	—	30,485	—	655	—
Kymmene	—	—	2,125,375	—	214	—
Kouvola	—	—	2,393,217	—	7	44
Uttis	—	—	109,996	220	—	93
Kaipiais	—	—	389,184	—	5	18
Davidstad	—	—	330,466	—	76	—
Luumäki	15,300	—	61,054	—	—	—
Pulsa	—	—	369,423	—	—	—
Simola	—	—	1,489,531	—	—	—
Villmanstrand	156	—	249,821	30	1,362	278
Nurmis	—	—	264,608	—	—	—
Hovinmaa	—	—	919,935	—	—	—
Viborg	7,487	—	4,252,941	2,921	2,289	7,469
Säiniö	—	—	909,288	—	—	—
Kämärä	1,556,782	—	8,299,904	—	—	34
Galitzino	367,200	—	11,246,356	—	—	798
Perkjärvi	483,865	—	11,606,893	5	5	1,510
Nykyrka	3,076,980	—	11,323,656	—	—	—
Mustamäki	295,450	—	7,378,000	—	—	—
Raivola	201,694	—	4,304,114	60	—	—
Teerijoki	3,500	—	1,320,089	—	—	16
Valkeasaari	1,509,419	—	3,446,050	—	—	—
Levaschovo	5,395,150	—	16,413,469	—	—	—
Pargala	—	—	291,390	—	—	—
Schuvalovo	8,500	—	11,403	—	—	—
Udelnaja	—	—	51,885	—	—	—
St Petersburg	873,887	—	—	66,162	110,273	250,282
Korpi	—	—	1,170	—	46,769	8,204
Nummela	—	—	8,142	183,461	—	11,652
Lojo	—	—	20,038	16,479	20,483	—
Svartå	—	—	1,019	20,124	95,486	96,531
Karis	—	—	267,675	1,799	7,010	5,583
Ekenäs	22	—	77,488	94,921	30,176	173,782
Lappvik	—	—	247	222	39	1,277
Hangö	7	—	810,097	17,353	49,578	90,636
Parola	—	—	1,128	695	—	150
Iittala	—	—	9,442	—	195	703
Kuurila	—	—	1,005	80,003 ⁴⁾	29	30
Toijala	—	—	511,486	—	150	25
Urdiala	—	—	49,565	—	865	22,349
Forssa	—	—	215,846	4	2,165	1,402
Transport	13,795,528	—	95,147,303	2,942,899	1,025,115	1,173,063

¹⁾ Häraf 4,344 kilogram till Rajamäki. ²⁾ Häraf 7,299 kilogram till Rajamäki. ³⁾ Häraf 4,440 kilogram till Rajamäki. ⁴⁾ Häraf 10,010 kilogram till Rajamäki.

Från	Till	Till	Till	Till	Till	Till
	Udelnaja.	Lanskaja.	St Peters- burg.	Korpi.	Nummela.	Lojo.
	Kilogram.	Kilogram.	Kilogram.	Kilogram.	Kilogram.	Kilogram.
Transport	13,795,528	—	95,147,303	2,942,899	1,025,115	1,173,063
Koivisto	—	—	83,426	27,242	824	1,437
Ypäjä	—	—	—	6,500	—	—
Loimijoki	—	—	15,448	5,864	6	1,632
Mellilä	—	—	160	—	—	—
Kyrö	—	—	—	—	—	55
Aura	—	—	102	—	—	—
Lundo	—	—	—	—	—	—
Åbo	—	—	752,987	6,680	9,048	4,207
Åbo hamn	—	—	13,546	—	—	20,000
Viiala	—	—	5,818	4,033	—	—
Lembois	—	—	306,600	24	265	20
Tammerfors	—	—	5,287,197	14,525	8,447	9,612
Orivesi	—	—	5,016	6,800	77	—
Korkeakoski	—	—	—	—	—	—
Lylly	—	—	—	—	—	—
Filppula	—	—	1,309,122	142	—	—
Keuru	—	—	30,458	—	—	5
Pihlajavesi	—	—	—	—	—	—
Myllymäki	—	—	305	—	—	—
Etseri	—	—	3,240	1,280	74	1,834
Töysä	—	—	—	—	—	—
Alavo	—	—	237	4	—	—
Sydänmaa	—	—	164	—	15	—
Östermyra	—	—	135	103	172	—
Ylistaro	—	—	13	—	—	33
Orismala	—	—	11	—	—	—
Tervajoki	20	—	5,784	—	—	221
Nikolaistad	—	—	159,730	2,158	1,994	116
Öfriga stationer vid						
Vasa jernväg	—	—	3,322	398	—	29
Nurmo	—	—	—	—	—	—
Lappo	—	—	998	15,674	136	73
Kauhava	—	—	284	—	—	33
Jeppo	—	—	2,600	—	20	28
Jakobstad	—	—	84	22	—	68
Gamla Karleby	—	—	11,098	—	—	—
Kelviä	—	—	132	—	—	—
Kannus	—	—	2,334	—	—	—
Sievi	—	—	964	—	—	—
Ylivieska	—	—	12,187	—	—	—
Oulais	—	—	2,404	—	—	—
Vihanti	—	—	115	—	—	—
Lappi	—	—	447	49	—	—
Ruukki	—	—	1,733	—	—	6
Limingo	—	—	24,962	—	—	—
Uleåborg	—	—	532,373	1,445	626	1,718
Öfriga stationer vid						
Uleåborgs jernv.	—	—	7,047	433	67	6,357
Selänpää	—	—	818,834	—	—	—
Mäntyharju	—	—	17,384	—	—	—
St Michel	—	—	179,756	—	304	31
Pieksämäki	—	—	160,780	—	—	—
Haapakoski	—	—	792,401	—	—	—
Suonnejoki	—	—	21,243	181	—	—
Kuopio	36	—	326,178	—	7,929	431
Myllykoski	—	—	1,252,222	—	—	—
Inkeröis	—	—	2,857,608	204	—	—
Tavastila	—	—	29,060	—	226	—
Karhula	—	—	933,948	80	92	—
Kotka	—	—	92,345	675	60	50
Öfriga stationer vid						
Savolaks jernväg	—	—	3,046,012	—	13	—
Borgå—Kervo jern- väg	—	—	17,783	3,532	74,150	49,998
Summa	13,795,584	—	114,275,440	3,040,947	1,129,660	1,271,057
Tonkilometer	563,380	—	18,161,707	253,790	146,476	217,743

Från	Till Svartå.	Till Karis.	Till Ekenäs.	Till Lappvik.	Till Hangö.	Till Parola.
	Kilogram.	Kilogram.	Kilogram.	Kilogram.	Kilogram.	Kilogram.
Helsingfors.	175,872 ¹⁾	78,155	283,803	20,601	250,834	181,232
Sörnäs	31,362	7,384	153,741	—	10,572	2,165
Malm	43	—	32	—	681	48
Dickursby	7,495	6,068	1,688	100	2,555	6,848
Korso	—	—	—	—	—	—
Kervo	519	55	582	—	3,712	901
Traskända	7,205	60	1,236	—	2,040	40
Jokela	46	—	2,635	—	57,915 ²⁾	105
Hyvinge	2,456	26,717	83,318	104	90,950	27
Riihimäki	413	1,358	438	—	12,845	45
Ryttylä	65	8	325	—	10,201	4
Leppäkoski	6,500	49,500	6,500	24,500	48,200	19,712
Turengi	—	145	85	—	16,708	1,998
Tavastehus	1,057	484	7,457	2,112	28,468	382,371
Hikie	—	—	—	—	—	—
Ois	7	400	117	—	1,121	—
Lappila	1,430	—	—	—	20,000	—
Järvelä	—	50	60	—	8,495	5
Herrala	—	6,375	39	—	171	50
Vesijärvi	27	141	1,563	—	146,959	2,418
Lahtis	2,825	1,344	23,381	1,660	438,483	2,070
Villåhtis	—	324	—	—	—	—
Nyby	—	16	40	—	4,758	7
Kausala	—	—	503	—	592	—
Kymmene	—	—	358	66	285,499	17
Kouvola	—	3,420	168	—	244,971 ³⁾	—
Uttis	—	—	5,850	—	—	—
Kaipiais	—	—	1,247	—	497	—
Davidstad	—	—	—	—	197	—
Luumäki	25	11	—	—	1,400	—
Pulsa	—	—	—	—	—	—
Simola	—	—	36	—	—	—
Villmanstrand	1,700	1,118	54,737	—	179,101	8
Nurmis	—	—	1,301	—	64,010	129
Hovinmaa	—	—	—	—	73,723 ⁴⁾	—
Viborg	239 ⁵⁾	549	12,387	—	764,612 ⁶⁾	97,980
Säiniö	—	511	2,132	—	170	—
Kämärä	—	—	—	—	—	—
Galitzino	25	—	—	—	4,185	—
Perkjärvi	—	—	122	—	1,236	9,666
Nykyrka	—	—	—	—	15	—
Mustamäki	—	—	—	—	—	—
Raivola	—	—	—	—	—	—
Teerijoki	—	—	—	—	—	—
Valkeasaari	—	—	—	—	—	—
Levaschovo	—	—	—	—	—	—
Pargala	—	—	—	—	—	—
Schuvalovo	—	—	—	—	—	—
Udelnaja	—	10	—	—	—	—
S:t Petersburg	80,345	147,140	288,016	27,101	1,103,735	39,705
Korpi	18,682	6,900	3,563	—	127,963	—
Nummela	10,276	*1,116	151,058	2,142,507	242,812	—
Lojo	133,044	15,280	162,727	126,134	272,152	6,624
Svartå	—	515,067	1,569,698	18,782,740	3,386,777	—
Karis	7,799	—	323,047	21,099	159,448	67
Ekenäs	135,698	130,957	—	115,576	1,104,048	6,000
Lappvik	26,779	131,364	29,837	—	192,779	—
Hangö	580,327	298,896	1,108,773	1,874,651	—	12,241
Parola	152	68	15	—	2,394	—
Iittala	—	770	36,022	292	4,509	19,667
Kuurila	77	—	—	—	7,294	16,005
Toijala	88	1,420	2,605	155	132,916	29
Urdjala	970	—	1,507	70	147,378	1,908
Forssa	10,148	1,380	5,546	116	10,182	849
Transport	1,243,696	1,434,561	4,328,295	23,139,584	9,670,263	810,941

¹⁾ Häraf 97 kilogram till Virkby. ²⁾ Häraf 546 kilogram till Hangö hamn. ³⁾ Häraf 163,283 kilogram till Hangö hamn. ⁴⁾ Häraf 2,300 kilogram till Hangö hamn. ⁵⁾ Häraf 8 kilogram till Gerknäs. ⁶⁾ Häraf 718,951 kilogram till Hangö hamn.

Från	Till Svartå.	Till Karis.	Till Ekenäs.	Till Lappvik.	Till Hangö.	Till Parola.
	Kilogram.	Kilogram.	Kilogram.	Kilogram.	Kilogram.	Kilogram.
Transport	1,243,696	1,434,561	4,328,295	23,139,584	9,670,263	810,941
Koivisto.	2,485	3,640	4,410	1,100	26,833	85
Ypäjä	—	—	—	—	3,703	—
Loimijoki	530	—	7,642	5	320,041	480
Mellilä	—	—	40	—	5,101	—
Kyrö	—	—	140	—	18,476	—
Aura	—	—	120	4	34,695	—
Lundo	—	—	—	—	—	—
Åbo	2,161	10,181	10,484	532	152,359	6,732
Åbo hamn	2,000	—	—	—	12,500	43,625
Viiala	—	—	9,364	23	11,745 ¹⁾	22,906
Lembois	648 ²⁾	525	408	—	4,891	290
Tammerfors	8,652	15,887	53,270	16,134	1,740,583	7,862
Orivesi	—	—	84	50	14,009	160
Korkeakoski	—	—	—	—	2,052	—
Lyly	—	—	—	—	—	—
Filppula	—	8	205	—	105,748	—
Keuru	—	9	—	—	20,107	675
Pihlajavesi	—	—	—	—	—	—
Myllymäki	—	—	164	—	1,295	—
Etseri	7,243	1,374	92	—	211	—
Töysä	—	—	—	—	—	—
Alavo	—	—	—	—	7,196	—
Sydänmaa	—	—	—	—	4,546	169
Östermyra	988 ³⁾	—	909	—	157,725	—
Ylistaro	—	—	12	—	9,212	—
Orismala	—	—	5	—	7,715	—
Tervajoki	—	—	206	—	45,050	—
Nikolaistad	158	781	11,570	115	307,698	366
Öfriga stationer vid	—	—	—	—	—	—
Vasa jernväg	—	—	438	40	61,432	35
Nurmo	—	1,356	—	—	15,079 ⁴⁾	—
Lappo	—	—	13	—	54,032	—
Kauhava	—	—	111	—	100,108	—
Jeppo	—	17	403	—	40,425	5
Jakobstad	440	—	828	—	3,467	—
Gamla Karleby	44	—	708	—	289,881	—
Kelviä	—	—	—	6,072	493	72
Kannus	—	—	127	—	4,677	—
Sievi	1,377	—	—	—	21,242	49
Ylivieska	—	—	—	—	137,734	—
Oulais	—	—	—	—	127,468	—
Vihanti	—	—	—	—	13,858	—
Lappi	—	—	—	—	16,945	—
Ruukki	—	—	—	—	126,562	—
Limingo	—	—	—	—	219,379 ⁵⁾	—
Uleåborg	1,429 ⁶⁾	1,744	2,173	382	429,999	879
Öfriga stationer vid	—	—	—	—	—	—
Uleåborgs jernv.	2,500	194	483	6,426	202,540 ⁷⁾	—
Selänpää	—	—	—	—	—	—
Mäntyharju	—	—	50	—	6,653	—
S:t Michel	6	30	2,072	—	87,786	5
Pieksämäki	3	147	38	—	18,792	—
Haapakoski	—	—	—	—	3,795	—
Suonnejoki	—	9	613	—	82,301	—
Kuopio	78	4,554	26,849	—	753,453 ⁸⁾	127
Myllykoski	—	—	—	—	—	14
Inkeröis	—	—	—	—	465,735	9
Tavastila	—	—	808	—	4,208	1,131
Karhula	2,181	—	623	—	6,088	—
Kotka	—	87	956	912	48,166	7
Öfriga stationer vid	—	—	—	—	—	—
Savolaks jernväg	31	—	2,748	—	88,645	—
Borgå—Kervo jernväg	18,540	718	2,797	187	22,271	301
Summa	1,295,190	1,475,822	4,470,258	23,171,566	16,136,968	896,925
Tonkilometer	133,752	140,870	431,197	1,115,124	4,857,990	89,644

¹⁾ Häraf 741 kilogram till Hangö hamn. ²⁾ Detta belopp är från Lembois afsändt till Virkby. ³⁾ Häraf 60 kilogram till Virkby. ⁴⁾ Häraf 1,898 kilogram till Hangö hamn. ⁵⁾ Häraf 1,025 kilogram till Hangö hamn. ⁶⁾ Häraf 36 kilogram till Virkby. ⁷⁾ Häraf 2,221 kilogram till Hangö hamn. ⁸⁾ Häraf 23,379 kilogram till Hangö hamn.

Från	Till Iittala.	Till Kuurila.	Till Toijala.	Till Urdiala.	Till Forssa.	Till Koivisto.
	Kilogram.	Kilogram.	Kilogram.	Kilogram.	Kilogram.	Kilogram.
Helsingfors.	51,127	34,686	113,277	196,592	195,629	13,724
Sörnäs	87,197	6,300	86,012	10,135	103,417	—
Malm	—	260	—	—	152	—
Dickursby	—	—	6,500	3,573	19,262	23,925
Korso	—	—	—	—	—	—
Kervo	64	—	205	229	4,408	—
Träskända	44	—	413	82	351	47
Jokela	—	452	—	—	12	3
Hyvinge	—	995	329	314	9	304
Riihimäki	1,452	—	2,137	175	1,200	140
Ryttylä	5,764	14	1,738	—	8,593	—
Leppäkoski	59,615	21,500	128,046	32,100	54,000	—
Turengi	—	3	567	461	7,535	10
Tavastehus	83,107	68,892	114,850	41,779	11,443	4,820
Hikie	—	—	47	67	10	—
Ois	15	—	—	63	47	53
Lappila	61	—	—	—	43	—
Järvelä	84	29	933	39	59	—
Herrala	—	—	—	—	—	—
Vesijärvi	737	195	2,327	705	368	6,015
Lahtis	8	—	268	2,085	389	—
Villåhtis	—	73	—	—	—	—
Nyby	48	10	—	36	655	—
Kausala	—	103	—	194	4	—
Kymmene	—	—	—	40	753	—
Kouvola	—	—	55,465	215	85	—
Uttis	—	—	—	—	—	—
Kaipiais	—	159	81	306	10	—
Davidstad	—	—	—	—	—	—
Luumäki	—	—	—	—	—	—
Pulsa	—	—	—	—	—	—
Simola	—	—	—	—	—	—
Villmanstrand	378	110	—	2,575	321	25
Nurmis	—	—	765	—	—	—
Hovinmaa	—	—	—	—	—	—
Viborg	594	182	3,713	2,528	8,886	1,169
Säiniö	—	—	414	—	—	—
Kämärä	—	—	—	—	—	—
Galitzino	—	—	89	—	281	—
Perkjärvi	—	100	—	—	151	—
Nykyrka	—	5	—	—	—	—
Mustamäki	—	—	—	—	—	—
Raivola	—	—	—	—	—	—
Teerijoki	—	—	—	—	—	—
Valkeasaari	—	—	—	—	—	—
Levaschovo	—	—	—	—	—	—
Pargala	—	—	—	—	—	—
Schupalovo	—	—	—	—	—	—
Udelnaja	—	—	—	—	—	—
S:t Petersburg	20,424	39,613	49,915	75,836	409,097	110,577
Korpi	440	171	16	1,173	104	61
Nummela	195	—	—	7	57	—
Lojo	335	30	3,125	11	719	—
Svartå	—	—	429	—	287	—
Karis	676	70	14	1,373	1,624	28,384
Ekenäs	13,252	25	2,676	7,590	2,296	206
Lappvik	—	—	—	—	36	—
Hangö	832	738	106,333	18,135	246,836	35,737
Parola	923	754	17,055	466	331	296
Iittala	—	461	66,483	2,535	10,884	1,093
Kuurila	59	—	2,475	187	14,528	33,997
Toijala	3,268	31,677	—	24,086	13,248	772
Urdiala	15,255	590	36,110	—	11,205	6,838
Forssa	42,204	3,045	9,838	15,752	—	42,119
Transport	388,158	211,242	812,645	441,444	1,129,335	310,315

Från	Till Iittala.	Till Kuurila.	Till Toijala.	Till Urdiala.	Till Forssa.	Till Koivisto.
	Kilogram.	Kilogram.	Kilogram.	Kilogram.	Kilogram.	Kilogram.
Transport	388,158	211,242	812,645	441,444	1,129,335	310,315
Koivisto.	3,456	816	31,582	33,804	3,979	—
Ypäjä	132	—	516	2,535	115	70,389
Loimijoki	11	66	23,056	26,715	2,404	39,773
Mellilä	—	460	4,740	320	170	22
Kyrö.	—	—	19,967	1,671	653	430
Aura.	—	15	3,776	—	327	30
Lundo	—	17	—	—	127	95
Åbo	29,786	16,206	232,728	532,292	704,434	363,493
Åbo hamn	167,200	28,000	97,900	1,056,760	1,966,479	1,906,742
Viiala	39	867	490,693	69,042	7,350	936
Lembois	57	662	60,950	2,868	828	65
Tammerfors	37,384	42,398	278,611	197,270	169,038	106,874
Orivesi	13	2,026	7,641	323	182	30
Korkeakoski	6	—	53	—	—	—
Lylly	—	—	—	—	—	—
Pilppula	—	—	113	153	160	—
Keuru	—	—	7	38	1,523	—
Pihlajavesi	—	—	—	—	—	—
Myllymäki	—	—	65	—	6	—
Etseri	—	65	774	—	2,606	295
Töysä	—	—	8,890	—	—	—
Alavo	—	—	140	6,840	—	—
Sydänmaa	3	—	—	—	—	—
Ostermyra	563	—	90	33	990	—
Ylistaro	—	—	32	109	—	—
Orismala	—	—	—	85	—	—
Tervajoki	—	—	120	—	2,162	—
Nikolaistad	2	27	4,389	7,137	4,884	84
Öfriga stationer vid						
Vasa jernväg	—	64	—	142	2,595	—
Nurmo	—	—	1	—	8	—
Lappo	6,380	570	409	29	143	—
Kauhava	—	—	—	—	—	—
Jeppo	—	—	—	3	43	—
Jakobstad	1,167	—	22	—	1,027	1,591
Gamla Karleby	—	—	146	—	343	37
Kelviä	—	—	—	—	—	75
Kannus	—	—	—	—	—	—
Sievi	—	—	—	—	—	—
Ylivieska	40	—	—	—	5	—
Oulais	—	—	12	—	24	—
Vihanti	—	—	—	—	—	—
Lappi	—	—	—	—	—	—
Ruukki	—	—	14	—	—	—
Limingo	—	—	—	—	23	—
Uleåborg	73	23	1,771	2,546	1,220	300
Öfriga stationer vid						
Uleåborgs jernv.	622	—	10,003	20	1,377	16
Selänpää	—	—	—	—	—	—
Mäntyharju	—	—	—	—	—	—
S:t Michel	10	—	123	135	407	76
Pieksämäki	—	—	16,865	—	400	—
Haapakoski	—	—	—	—	—	—
Suonnejoki	—	—	—	—	—	—
Kuopio	95	—	—	228	4,717	—
Myllykoski	—	—	—	—	—	—
Inkeröis	—	—	331,597	—	—	—
Tavastila	—	—	177	52	—	—
Karhula	—	—	55	150	—	12
Kotka	—	—	20	655	10	—
Öfriga stationer vid						
Savolaks jernväg	—	—	119	—	—	—
Borgå—Kervo jernväg	354	13	297	2,289	1,117	571
Summa	635,551	303,537	2,441,109	2,385,688	4,011,211	2,802,251
Tonkilometer	72,048	35,884	258,368	283,894	615,844	294,063

Från	Till Ypjä.	Till Loimijoki.	Till Mellilä.	Till Kyrö.	Till Aura.	Till Lundo.
	Kilogram.	Kilogram.	Kilogram.	Kilogram.	Kilogram.	Kilogram.
Helsingfors	2,903	107,523	1,435	4,197	6,763	26
Sörnäs	—	2,639	—	—	—	—
Malm	—	—	—	—	—	—
Dickursby	7	12,935	—	2,000	—	—
Korso	—	—	—	—	—	—
Kervo	—	—	—	19	—	—
Traskända	—	—	—	—	—	—
Jokela	—	—	—	—	—	—
Hyvinge	149	1,655	—	—	—	—
Riihimäki	—	3,222	—	25	—	—
Ryttylä	—	24	—	—	—	—
Leppäkoski	—	38	—	190	—	—
Turengi	—	—	—	7	20	—
Tavastehus	991	6,286	553	5,083	110	75
Hikie	—	82	—	—	—	—
Ois	—	—	—	—	—	—
Lappila	—	—	—	—	—	—
Järvelä	—	—	—	—	—	—
Herrala	—	5,052	—	—	—	—
Vesijärvi	113	153	39	23	58	—
Lähtis	5	168	—	54	—	—
Villähtis	—	—	—	—	—	—
Nyby	—	64	—	—	40	—
Kausala	—	20	—	—	—	—
Kymmene	—	10	—	—	—	—
Kouvola	—	—	—	—	—	—
Uttis	—	—	—	—	55	—
Kaipiais	—	—	—	—	—	—
Davidstad	—	14	—	—	—	—
Luumäki	—	—	—	—	—	—
Pulsa	—	—	—	—	—	—
Simola	—	—	—	—	—	—
Villmanstrand	—	1,289	—	190	2,600	—
Nurmis	—	45	—	—	—	—
Hovinmaa	—	—	—	—	—	—
Viborg	219	805	326	—	185	134
Säiniö	—	—	—	—	—	—
Kämärä	—	—	—	—	—	—
Galitzino	—	—	—	—	—	—
Perkjärvi	—	—	—	—	—	—
Nykyrka	—	—	—	—	—	—
Mustamäki	—	—	—	—	—	—
Raivola	—	—	—	—	—	—
Teerijoki	—	—	—	—	—	—
Valkeasaari	—	—	—	—	—	—
Levaschovo	—	—	—	—	—	—
Pargala	—	—	—	—	—	—
Schualovo	—	—	—	—	—	—
Udelnaja	—	—	—	—	—	—
St Petersburg	40,495	145,147	5,044	39,926	6,586	13,090
Korpi	—	210	—	—	—	—
Nummela	—	—	—	—	—	—
Lojo	—	12	—	145	—	—
Svartå	—	—	—	—	—	—
Karis	—	667	173	—	890	—
Ekenäs	—	332	—	37	—	—
Lappvik	—	—	—	—	—	—
Hangö	419	59,799	486	2,461	595	97
Parola	27	966	—	187	—	317
Iittala	164	447	—	—	—	—
Kuurila	—	201	—	15	—	282
Toijala	46	1,843	—	—	—	—
Urdiala	1,445	7,406	41	1,763	400	280
Forssa	147	19,546	122	75,026	508	38,236
Transport	47,130	378,600	8,219	131,348	18,810	52,537

Från	Till Ypāja.	Till Loimijoki.	Till Mellilä.	Till Kyrö.	Till Aura.	Till Lundo.
	Kilogram.	Kilogram.	Kilogram.	Kilogram.	Kilogram.	Kilogram.
Transport	47,130	378,600	8,219	131,348	18,810	52,537
Koivisto	7,428	189,927	31	262,784	1,000	29,705
Ypāja	—	337,397	4,692	390	—	—
Loimijoki	28,309	—	49,445	902,146	28,380	17,064
Mellilä	341	150,736	—	156,760	2,590	28,658
Kyrö	44	131,249	45,933	—	42,658	42,627
Aura	35	414	275	370,644	—	7,650
Lundo	—	—	271	215	124	—
Åbo	126,048	846,235	153,182	301,779	351,054	109,052
Åbo hamn	7,900	742,856	53,698	30,272	219,084	465,669
Viiala	—	11,830	390	2,240	1,900	8,500
Lembois	—	8,336	—	163,000	95	—
Tammerfors	6,004	23,507	2,547	11,954	7,991	714
Orivesi	—	1,935	9	14	11	250
Korkeakoski	—	19,500	—	—	—	—
Lylly	—	—	—	—	191	—
Filppula	—	1,500	—	—	—	—
Keuru	—	76	70	—	—	—
Pihlajavesi	—	—	—	—	—	—
Myllymäki	—	258	—	—	—	—
Etseri	—	134	—	387	—	199
Töysä	—	—	—	—	—	—
Alavo	—	5,111	240	—	—	—
Sydänmaa	—	15	—	—	—	—
Östermyra	—	31,447	—	44	125	—
Ylistaro	6,500	13,052	—	—	—	26
Orismala	—	—	—	—	—	—
Tervajoki	—	6,000	—	—	15	—
Nikolaistad	209	3,546	—	35	—	—
Öfriga stationer vid Vasa jernväg	—	196	299	—	—	—
Nurmo	—	39	—	—	—	—
Lappo	—	1,903	77	—	47	—
Kauhava	—	—	—	—	—	—
Jeppo	—	—	—	—	—	—
Jakobstad	—	61	—	—	5	—
Gamla Karleby	—	—	—	—	—	—
Kelviä	—	—	—	—	—	—
Kannus	—	—	—	—	—	—
Sievi	—	—	—	—	—	—
Ylivieska	—	17	—	—	—	—
Oulais	—	—	—	5	—	—
Vihanti	—	—	—	—	—	—
Lappi	—	—	—	13	—	—
Ruukki	—	—	—	—	—	—
Limingo	—	—	—	—	5	—
Uleåborg	99	2,999	95	773	49	—
Öfriga stationer vid Uleåborgs jernv.	—	76	—	13	—	—
Selänpää	—	—	—	—	—	—
Mäntyharju	—	—	—	—	—	—
S:t Michel	—	—	2	—	—	—
Pieksämäki	—	—	—	—	—	—
Haapakoski	—	—	—	—	—	—
Suonnejoki	—	—	15	—	—	—
Kuopio	60	347	62	—	—	—
Myllykoski	—	—	—	—	—	—
Inkeröis	—	—	—	—	—	—
Tavastila	—	20	—	35	32	—
Karhula	—	267	—	—	—	—
Kotka	—	63	—	—	—	—
Öfriga stationer vid Savolaks jernväg	—	—	—	—	—	—
Borgå—Kervo jern- väg	3	913	13	180	12	—
Summa	230,110	2,910,562	319,565	2,335,031	674,178	762,651
Tonkilometer	34,694	271,876	16,965	101,695	27,816	28,441

Från	Till	Till	Till	Till	Till	Till
	Åbo.	Åbo hamn.	Viiala.	Lembois.	Tammerfors.	Orivesi.
	Kilogram.	Kilogram.	Kilogram.	Kilogram.	Kilogram.	Kilogram.
Helsingfors . . .	478,023	—	7,436	33,799	3,131,894	35,794 ¹⁾
Sörnäs . . .	24,824	—	13,000	50	3,253,318	69,664
Malm . . .	131	—	—	280	50,753	—
Dickursby . . .	4,988	—	—	850	32,642	85
Korso . . .	—	—	—	—	—	—
Kervo . . .	14,771	—	—	3	10,845	—
Traskända . . .	19,405	—	71	449	17,634	—
Jokela . . .	198	—	—	—	2,251	—
Hyvinge . . .	17,906	—	129	73	241,693	—
Riihimäki . . .	29,740	—	540	6,236	49,061	263
Ryttylä . . .	18,705	—	19	50	27,951	56
Leppäkoski . . .	399,507	—	—	—	952	—
Turengi . . .	7,495	—	282	107	15,587	—
Tavastehus . . .	1,241,363	1,812,250	14,473	41,957	351,542	5,531
Hikie . . .	375	—	—	—	13,814	—
Ois . . .	1,596	—	2,107	—	12,807	—
Lappila . . .	—	—	—	—	277	—
Järvelä . . .	274	—	426	65	59,210	—
Herrala . . .	34	—	—	—	24,944	—
Vesijärvi . . .	153,602	776	173	713	167,076	32
Lahtis . . .	9,933	—	15	46	71,471	371
Villächtis . . .	317	—	304	780	261	—
Nyby . . .	1,243	—	—	—	4,180	—
Kausala . . .	818	—	36	—	26,982	—
Kymmene . . .	88,380	—	—	140	10,138	—
Kouvola . . .	115,014	—	—	16,806	37,811	—
Uttis . . .	580	—	—	—	1,005	—
Kaipiais . . .	5,435	—	75	—	8,251	—
Davidstad . . .	166	—	—	—	3,937	—
Luumäki . . .	78	—	—	—	15	—
Pulsa . . .	—	—	—	—	36	—
Simola . . .	22	—	—	—	140	—
Villmanstrand . . .	42,431	—	1,398	—	25,366	232
Nurmis . . .	7,455	—	—	—	46,095	—
Hovinmaa . . .	—	—	—	148	248	—
Viborg . . .	108,871	—	—	8,184	293,989	542
Säiniö . . .	20,453	—	—	—	9,265	—
Kämärä . . .	—	—	—	—	—	—
Galitzino . . .	9	—	—	—	4,059	—
Perkjärvi . . .	183	—	—	271	1,400	—
Nykyrka . . .	10	—	—	—	3	—
Mustamäki . . .	304	—	—	—	—	—
Raivola . . .	45	—	—	—	100	—
Teerijoki . . .	151	—	—	8	199	—
Valkeasaari . . .	24	—	—	—	—	—
Levaschovo . . .	—	—	—	—	—	—
Pargala . . .	20	—	—	—	—	—
Schuvalovo . . .	—	—	—	—	—	—
Udelnaja . . .	—	—	—	—	—	—
S:t Petersburg . . .	1,912,720	—	37,360	26,649	4,224,288	1,658
Korpi . . .	50,583	—	73	1,000	93,458	145
Nummela . . .	16,033	—	—	—	8,762	—
Lojo . . .	1,850	—	—	—	5,829	—
Svartå . . .	270	—	—	—	1,586	—
Karis . . .	60,900	—	—	134	47,800	1,315
Ekenäs . . .	5,305	—	152	589	26,123	875
Lappvik . . .	13	—	—	—	163	—
Hangö . . .	721,556	—	1,530	9,347	2,932,205	3,305 ²⁾
Parola . . .	17,142	—	150	225	17,519	629
Iittala . . .	2,289,990	72,000	2,358	1,035	118,592	11
Kuurila . . .	193,648	17,000	35	800	84,034	156
Toijala . . .	598,323	365,470	11,531	37,207	271,533	1,920
Urdiala . . .	1,527,932	3,178,185	6,329	5,520	616,778	1,115
Forssa . . .	728,469	1,300,925	2,977	12,001	295,242	766
Transport	10,939,613	6,746,606	102,979	205,522	16,753,114	124,515

¹⁾ Häraf 20 kilogram till Oripohja platform. ²⁾ Häraf 350 kilogram till Oripohja platform.

Från	Till Åbo.	Till Åbo hamn.	Till Viiala.	Till Lembois.	Till Tammerfors.	Till Orivesi.
	Kilogram.	Kilogram.	Kilogram.	Kilogram.	Kilogram.	Kilogram.
Transport	10,939,613	6,746,606	102,979	205,522	16,753,114	124,515
Koivisto	1,451,523	1,735,055	7,508	22,689	567,495	2,870
Ypäjä	1,710,504	1,275,685	—	1,129	7,232	315
Loimijoki	3,524,243	4,490,573	2,070	13,961	147,702	775
Mellilä	2,017,526	447,570	—	—	16,025	160
Kyrö	9,146,430	5,262,231	—	634	12,198	—
Aura	6,146,075	1,780,500	—	—	4,218	—
Lundo	598,691	—	—	—	4,040	—
Åbo	—	621,095	51,889	90,807	2,026,641	40,048
Åbo hamn	1,286,417	—	108,515	57,840	9,142,433	58,100
Viiala	15,889,020	—	—	77,224	1,251,854	889
Lembois	737,728	4,753,100	4,390	—	681,852	214
Tammerfors	1,220,434	18,344,128	222,065	416,797	—	728,271
Orivesi	47,802	—	194	5,199	2,195,627	—
Korkeakoski	11,012	—	92	6	345,972	489,941
Lylly	56,361	—	—	—	806,357	655,250 ¹⁾
Filppula	308,716	—	—	1,227	414,343	47,421
Keuru	159,995	—	—	625	244,510	60
Pihlajavesi	87,400	—	—	—	366,575	1,211
Myllymäki	46,442	—	—	10,012	100,316	9,304
Etseri	909	—	4,228	5	107,774	5,895
Töysä	28,586	—	586	52	48,762	—
Alavo	28,299	—	25	1,200	145,454	380
Sydänmaa	20	—	—	—	18,680	—
Östermyra	58,789	—	—	7,405	177,510	425
Ylistaro	20,177	—	13,300	6,860	73,715	—
Orismala	304	—	8,127	—	22,249	—
Tervajoki	17,604	—	—	6,027	50,500	700
Nikolaistad	57,374	6,800	—	585	265,540	17,419
Öfriga stationer vid						
Vasa jernväg	75,167	—	625	2,435	1,905,828	22,054
Nurmo	19,104	—	—	425	4,935	—
Lappo	11,307	—	78	10	97,566	2,900
Kauhava	29,362	—	—	16	114,331	13
Jeppo	61,796	—	—	7,735	31,335	—
Jakobstad	11,648	—	47	—	133,077	1,110
Gamla Karleby	6,764	—	—	—	42,483	892
Kelviä	44	—	—	—	232	—
Kannus	16,076	—	—	152	44,012	354
Sievi	9,647	—	14	137	32,852	304
Ylivieska	224	—	—	—	15,612	—
Oulais	442	—	—	—	6,746	—
Vihanti	5	—	—	—	28	—
Lappi	18,619	—	—	—	1,767	—
Ruukki	—	—	20	—	610	—
Limingo	1,036	—	—	6,746	111	28
Uleåborg	39,854	—	28	1,502	64,982	421
Öfriga stationer vid						
Uleåborgs jernv.	44,988	—	94	230	20,589	78
Selänpää	60,500	—	—	12	305,958	—
Mäntyharju	296	—	—	—	3,885	—
S:t Michel	8,707	—	—	2,261	14,981	5
Pieksämäki	103	—	—	—	2,703	—
Haapakoski	26,000	—	—	—	9,844	—
Suonnejoki	15,626	—	—	82	1,284	—
Kuopio	99,591	—	59	111	18,709	—
Myllykoski	150	—	—	—	180	—
Inkeröis	491	—	—	267,025	1,842	—
Tavastila	3,605	—	42	35	3,112	—
Karhula	14,078	—	2,363	—	68,248	—
Kotka	2,412	—	—	—	18,500	214
Öfriga stationer vid						
Savolaks jernväg	861	—	—	—	2,239	—
Borgå—Kervo jernväg	13,538	—	71	370	146,481	102
Summa	56,190,085	45,063,343	529,359	1,215,090	39,113,750	2,212,638
Tonkilometer	6,912,603	5,578,344	60,206	147,088	7,432,027	120,958

1) Häraf 417,900 kilogram till Orivesi hamn.

Från	Till Korkeakoski.	Till Lyly.	Till Filppula.	Till Keuru.	Till Pihlajavesi.	Till Myllymäki.
	Kilogram.	Kilogram.	Kilogram.	Kilogram.	Kilogram.	Kilogram.
Helsingfors.	9,142	176	165,345	100,264	1,783	26,209
Sörnäs	29,150	6,500	136,750	53,491	7,300	—
Malm	—	37	—	135	—	—
Dickursby	1,835	—	—	24	—	—
Korso	—	—	—	—	—	—
Kervo	—	—	—	6,545	—	—
Traskända	—	—	7	—	—	—
Jokela	—	—	—	—	—	—
Hyvinge	—	—	20	128	—	20
Riihimäki	205	—	19	155	—	—
Ryttylä	—	—	—	237	—	—
Leppäkoski	—	—	—	—	—	—
Turengi	10	—	54	—	378	—
Tavastehus	148	841	630	2,084	81	2,879
Hikie	—	—	5	—	—	10
Ois	—	—	—	48	—	—
Lappila	—	—	—	—	—	—
Järvelä	—	—	—	296	—	48
Herrala	—	—	—	—	—	—
Vesijärvi	—	40	241	2,014	—	83
Lahtis	—	—	534	1,758	—	—
Villähtis	—	—	—	—	—	—
Nyby	—	—	4	20	—	—
Kausala	—	—	28	2,526	—	—
Kymmene	—	—	128	34	—	12
Kouvola	—	—	—	242	—	—
Uttis	—	—	—	123	—	—
Kaipiais	—	—	200	61	—	—
Davidstad	—	—	—	74	—	—
Luumäki	—	—	—	—	—	—
Pulsa	—	—	—	—	—	—
Simola	—	—	—	—	—	—
Villmanstrand	—	7	99	212	—	14
Nurmis	—	—	—	—	—	—
Hovinmaa	—	—	—	—	—	—
Viborg	—	—	1,794	4,250	17	2,879
Säiniö	86	—	—	6,853	—	—
Kämärä	—	—	—	—	—	—
Galitzino	—	—	—	—	—	—
Perkjärvi	—	—	—	37	—	769
Nykyrka	—	—	—	—	—	—
Mustamäki	—	—	—	—	—	—
Raivola	—	—	220	—	—	—
Teerijoki	—	—	—	—	—	—
Valkeasaari	—	—	—	—	—	—
Levaschovo	—	—	—	—	—	—
Pargala	—	—	—	—	—	—
Schuvalovo	—	—	—	—	—	—
Udelnaja	—	—	—	—	—	—
S:t Petersburg	—	—	23,306	40,319	2,669	75,088
Korpi	—	—	4,855	285	—	4,092
Nummela	183	—	—	64	—	—
Lojo	—	—	3	10	—	—
Svartå	—	—	—	—	—	—
Karis	655	—	1,636	1,047	—	—
Ekenäs	450	—	3,954	5,002	—	123
Lappvik	—	—	—	—	9	—
Hangö	—	148,317	149,719	55,271	979	8,620
Parola	—	—	—	565	—	16
Iittala	144	—	382	861	58	70
Kuurila	175	—	—	—	—	—
Toijala	10	—	15	1,365	—	—
Urdiala	—	—	1,496	1,965	140	338
Forssa	45	35	597	5,698	115	317
Transport	42,238	155,953	492,041	294,063	13,529	121,587

Från	Till	Till	Till	Till	Till	Till
	Korkeakoski.	Lyly.	Filppula.	Keuru.	Pihlajavesi.	Myllymäki.
	Kilogram.	Kilogram.	Kilogram.	Kilogram.	Kilogram.	Kilogram.
Transport	42,238	155,953	492,041	294,063	13,529	121,587
Koivisto.	—	—	5,744	12,769	7,080	4,859
Ypäjä	—	—	—	—	6,900	—
Loimijoki	—	—	85	214	20	32,826
Mellilä	—	—	—	32	—	7,000
Kyrö.	—	—	—	—	—	—
Aura.	—	—	—	—	—	—
Lundo	—	—	—	—	—	—
Åbo	1,240	1,500	72,594	67,193	305	13,574
Åbo hamn	—	—	136,970	14,200	—	—
Viiala	—	35	—	—	—	25
Lembois	—	—	—	1,153	—	153
Tammerfors	34,509	38,846	343,069	192,586	76,096	128,593
Orivesi	1,563	17,066	168,271	381	—	41,392
Korkeakoski	—	653	4,258	48	897	—
Lyly	4,633	—	81,206	—	—	3,656
Filppula	6,131	14,050	—	5,829	963	502
Keuru	437	—	17,200	—	24,331	5,667
Pihlajavesi	1,862	—	220	4,399	213 ¹⁾	1,641
Myllymäki	—	—	59	2,759	21,836 ²⁾	—
Etseri	542	—	5,490	888	659 ²⁾	18,926
Töysä	—	—	67,043	1,915	10,495	18,334
Alavo	—	—	50	10,446	13,929	49,829
Sydänmaa	27	—	—	2	—	—
Ostermyra	1,073	594	10,582	14,133	18,066	28,420
Ylistaro	—	—	36,727	13,790	42,733	60,888
Orismala	—	—	1,022	—	438	6,100
Tervajoki	—	—	590	109	—	1,340
Nikolaistad	3,397	4,450	80,231	233,986	80,648	583,914
Öfriga stationer vid						
Vasa jernväg	558	13,167	31,918	17,956	15,575	9,453
Nurmo	—	—	8	1,840	1,185	850
Lappo	—	—	3,125	543	77,791	230
Kauhava	3	—	—	124	340	1,650
Jeppo	—	—	13	601	—	1,288
Jakobstad	—	—	5,905	17,697	100	310
Gamla Karleby	—	—	1,133	5,087	—	889
Kelviä	—	—	65	88	—	59
Kannus	—	—	70	—	—	60
Sievi	—	—	—	34	336	323
Ylivieska	—	2	240	51	26	—
Oulais	—	—	—	66	—	—
Vihanti	—	—	—	—	—	—
Lappi	—	—	—	—	—	—
Ruukki	—	—	—	—	—	—
Limingo	—	—	12	13	—	—
Uleåborg	62	—	3,023	16,755	199	883
Öfriga stationer vid						
Uleåborgs jernv.	—	—	231	3,920	—	17
Selänpää	—	—	—	—	—	—
Mäntyharju	—	—	—	—	—	—
S:t Michel	—	—	—	201	—	—
Pieksämäki	—	—	4,040	—	—	—
Haapakoski	—	—	—	—	—	—
Suonnejoki	—	—	—	—	—	—
Kuopio	—	—	50	468	—	17
Myllykoski	—	—	—	—	—	—
Inkeröis	—	—	46,457	171	—	—
Tavastila	—	—	—	52	—	—
Karhula	—	—	680	155	12	180
Kotka	—	—	—	764	—	—
Öfriga stationer vid						
Savolaks jernväg	—	—	—	—	—	—
Borgå-Kervo jernväg	9	—	96	2,852	—	48
Summa	98,284	246,316	1,620,518	940,333	414,702	1,145,483
Tonkilometer	14,336	59,376	304,592	221,251	54,026	210,882

¹⁾ Detta belopp är från Pihlajavesi afsändt till Valkjärvi platform. ²⁾ Här af 83 kilogram till Valkjärvi. ³⁾ Här af 535 kilogram till Valkjärvi.

Från	Till Etseri och Albergs vexel.	Till Töysä.	Till Alavo.	Till Sydänmaa och Koura vexel.	Till Östermyra.	Till Ylistaro.
	Kilogram.	Kilogram.	Kilogram.	Kilogram.	Kilogram.	Kilogram.
Helsingfors	75,759	2,014	24,307	233	106,930	10,262
Sörnäs	161,849	20,900	—	—	108	—
Malm	256	—	—	—	17	—
Dickursby	487	—	52	—	355	1
Korso	—	—	—	—	—	—
Kervo	—	—	—	—	43	5
Traskända	—	34	—	—	—	—
Jokela	—	—	—	—	—	—
Hyvinge	17	—	125	—	569	—
Riihimäki	100	—	30	—	6,124	—
Ryttylä	—	—	—	—	—	—
Leppäkoski	—	—	—	—	19	—
Turengi	—	—	11	—	—	4
Tavastehus	5,456	83	738	—	907	440
Hikie	—	—	40	—	—	—
Ois	—	—	34	—	—	—
Lappila	—	—	—	—	—	—
Järvelä	—	—	—	—	—	—
Herrala	—	1,275	—	—	—	—
Vesijärvi	74	319	271	—	1,376	241
Lahtis	516	—	329	—	98	—
Villähtis	—	—	—	—	—	—
Nyby	—	—	677	—	—	—
Kausala	1,157	—	—	—	39	—
Kymmene	44	—	—	—	2,140	—
Kouvola	3	—	50	—	45	—
Uttis	—	—	—	—	—	—
Kaipiais	—	—	—	—	—	52
Davidstad	—	—	—	—	—	—
Luumäki	—	—	—	—	—	—
Pulsa	—	—	—	—	—	—
Simola	—	—	—	—	—	—
Villmanstrand	24	89	173	8	152	—
Nurmis	—	—	—	—	—	—
Hovinmaa	—	—	—	—	—	—
Viborg	12	47	40	8	1,692	240
Säiniö	—	—	—	—	5	—
Kämärä	—	—	—	—	—	—
Galitzino	—	—	—	—	—	—
Perkjärvi	—	—	112	298	—	—
Nykyrka	—	—	—	—	—	—
Mustamäki	—	—	—	—	—	—
Raivola	—	—	—	—	67	—
Teerijoki	—	—	—	—	50	—
Valkeasaari	—	—	—	—	—	—
Levaschovo	—	—	—	—	—	—
Pargala	—	—	—	—	—	—
Schuvalovo	—	—	—	—	—	—
Udelnaja	—	—	—	—	—	—
S:t Petersburg	5,279	60,765	135,642	197	205,108	39,987
Korpi	12	—	600	—	526	240
Nummela	92	—	36	—	—	—
Lojo	31	2,538	—	—	490	—
Svartå	1,197	—	—	—	138	—
Karis	28,828	43	50	—	834	—
Ekenäs	4	28	77	—	1,543	97
Lappvik	—	—	—	—	—	—
Hangö	4,315	5,766	1,471	—	11,559	3,946
Parola	—	—	—	—	433	—
Hittala	158	867	638	14	2,034	140
Kuurila	24	—	—	—	80	—
Toijala	548	240	200	—	87	773
Urdjala	160	268	7,275	—	1,410	1,030
Forssa	3,768	—	702	—	4,845	354
Transport	290,170	95,276	173,680	758	349,823	57,812

Från	Till Etseri och Albergs vexel.	Till Töysä.	Till Alavo.	Till Sydänmaa och Koura vexel.	Till Östermyra.	Till Ylistaro.
	Kilogram.	Kilogram.	Kilogram.	Kilogram.	Kilogram.	Kilogram.
Transport	290,170	95,276	173,680	758	349,823	57,812
Koivisto.	1,378	—	1,527	55	6,531	1,408
Ypäjä	—	—	—	—	60	—
Loimijoki	—	—	3,649	—	18,137	178
Mellilä	—	—	—	—	—	—
Kyrö.	504	—	—	—	—	—
Aura.	—	—	14	—	—	—
Lundo	285	—	—	—	—	5
Åbo	14,688	941	6,391	—	15,208	3,480
Åbo hamn	4,802	—	6,520	—	479	—
Viiala	—	35	6,291	—	—	203
Lembois.	—	97	—	—	75	—
Tammerfors	133,542	35,919	72,968	4,291	65,135	7,507
Orivesi	58,830	—	99	136	—	—
Korkeakoski	4,093	—	—	—	9	—
Lyly	—	—	8	—	—	—
Filppula	15,747	86	80	—	574	—
Keuru	1,069	327	5,665	3	3,572	1,042
Pihlajavesi	6,765	958	5,888	—	228,570	158,224
Myllymäki	87,272	5,867	13,956	—	45,207	149
Etseri	12,500	21,597	10,170	—	162,828	7,088
Töysä	3,428	—	17,275	387	40,586	61,116
Alavo	14,600	13,386	—	8,236	2,953	29,657
Sydänmaa	—	166	503	—	14,986	123,175
Östermyra	30,254	8,886	20,844	29,576	—	426,356
Ylistaro	3,056	13,878	15,996	1,601	23,769	—
Orismala	—	6,335	1,187	2,663	23,076	12,150
Tervajoki	252	3,345	545	—	8,634	2,610
Nikolaistad	251,307	226,604	865,319	120,679	807,642	910,092
Öfriga stationer vid						
Vasa jernväg	658	14,139	2,401	3,570	7,112	3,006
Nurmo	1,789	596	6,295	755	109	86
Lappo	15,049	40,164	15,078	7,345	18,226	1,192
Kauhava	62	—	1,000	85	9,942	470
Jeppo	—	95	6	—	13,532	24
Jakobstad	286	300	5,480	—	2,620	242
Gamla Karleby	309	6,330	47,625	—	2,013	234
Kelviä	—	—	181	6	72	—
Kannus	10	15	—	—	10,405	—
Sievi.	76	766	964	39	578	342
Ylivieska	251	—	97	—	696	337
Oulais	41	—	—	—	79	5
Vihanti	—	—	—	—	—	—
Lappi	11	—	—	—	55	40
Ruukki	22	—	—	—	551	—
Limingo.	—	—	—	—	29	48
Uleåborg	5,787	—	7,108	382	21,010	3,067
Öfriga stationer vid						
Uleåborgs jernv.	1,477	23	3,084	—	32,068	547
Selänpää	11	—	—	—	—	—
Mäntyharju.	—	—	13	—	—	—
St Michel	169	—	272	—	195	—
Pieksämäki.	—	—	125	—	351	—
Haapakoski	—	—	—	—	—	—
Suonnejoki	—	—	—	—	—	—
Kuopio	1,022	113	—	—	237	4
Myllykoski	—	—	—	—	—	—
Inkeröis.	—	—	—	—	—	—
Tavastila	315	—	—	—	—	—
Karhula.	—	—	468	47	109	58
Kotka	11	—	—	154	85	—
Öfriga stationer vid						
Savolaks jernväg	—	10	—	—	—	—
Borgå—Kervo jern- väg	6,247	7	189	—	294	86
Summa	968,145	496,261	1,318,961	180,768	1,938,222	1,812,040
Tonkilometer	186,229	100,375	247,418	14,797	357,537	134,338

Från	Till Orismala.	Till Tervajoki.	Till Nikolaistad.	Till öfriga stationer vid Vasa jernväg.	Till Nurmo.	Till Lappo.
	Kilogram.	Kilogram.	Kilogram.	Kilogram.	Kilogram.	Kilogram.
Helsingfors.	4,436	15,189	505,620 ¹⁾	75,545	2,253	44,953
Sörnäs	—	—	10,304	90,389	—	—
Malm	—	—	395	—	—	28
Dickursby	—	—	1,368	520	3,600	—
Korso	—	—	—	—	—	—
Kervo	—	—	8,424	576	—	—
Träskända	—	—	463	132	—	—
Jokela	—	15	—	—	—	—
Hyvinge	—	40	16,709	26,655	—	—
Riihimäki	—	—	6,713	6,186	—	277
Ryttylä	—	—	8,305	119	—	—
Leppäkoski	—	—	10	—	—	—
Turengi	179	—	4,612	39	—	300
Tavastehus	46	113	15,068	7,621	163	650
Hikie	—	—	27	10	—	—
Ois	—	—	177	46	—	—
Lappila	—	—	—	—	—	985
Järvelä	—	—	152	73	—	—
Herrala	—	—	42	1,747	—	—
Vesijärvi	57	949	32,854	12,841	213	563
Lahtis	—	—	1,364	140	—	14
Villåhtis	—	—	155	—	—	—
Nyby	—	—	154	—	—	—
Kausala	—	—	3,528	—	—	—
Kymmene	11	30	5,668	—	1,265	—
Kouvola	—	—	2,953	—	17	—
Uttis	—	—	30	—	—	—
Kaipiais	—	—	2,346	—	—	—
Davidstad	10	—	126	204	—	300
Luumäki	—	—	—	25	—	—
Pulsa	—	—	—	—	—	—
Simola	—	—	—	—	—	—
Villmanstrand	—	49	62,891	5	156	283
Nurmis	—	—	18,838	—	—	—
Hovinmaa	—	211	13	—	—	—
Viborg	441	147	22,111	916	519	817
Säinö	—	—	52,482	625	—	—
Kämärä	—	—	—	—	—	—
Galitzino	—	—	387	—	—	—
Perkjärvi	—	—	—	—	30	—
Nykyrka	—	—	—	—	—	—
Mustamäki	—	—	—	—	—	—
Raivola	—	—	—	—	—	6
Teerijoki	—	—	15	—	—	—
Valkeasaari	—	55	—	—	—	—
Levaschovo	—	10	9	—	—	—
Pargala	—	—	—	—	—	—
Schuválovo	—	—	—	—	—	—
Udelnaja	—	—	—	—	—	—
St Petersburg	15,212	13,589	582,236	52,239	1,580	34,685
Korpi	1,255	600	59,480	160	1,340	6,765
Nummela	—	—	1,351	8	—	—
Lojo	52	76	41,026	95	—	—
Svartå	—	—	98	21	—	—
Karis	—	—	41,113	38	25	225
Ekenäs	55	64	12,681	3,256	—	475
Lappvik	—	—	724	30	—	—
Hangö	69,012	4,712	1,105,426	98,120	140	10,276
Parola	—	—	59	296	—	—
Iittala	—	—	7,129	997	141	27
Kuurila	—	—	270	27	—	—
Toijala	2	215	9,325	931	—	103
Urdjala	725	1,882	7,093	305	—	1,143
Forssa	292	739	28,591	5,077	15	1,177
Transport	91,785	38,685	2,680,915	386,014	11,457	104,052

¹⁾ Häraf 1,648 kilogram till Vasa hamn.

Från	Till Orismala.	Till Tervajoki.	Till Nikolaistad.	Till öfriga stationer vid Vasa jernväg.	Till Nurmo.	Till Lappo.
	Kilogram.	Kilogram.	Kilogram.	Kilogram.	Kilogram.	Kilogram.
Transport	91,785	38,685	2,680,915	386,014	11,457	104,052
Koivisto	840	145	63,230	4,649	445	2,455
Ypäjä	—	—	—	—	—	—
Loimijoki	1,549	1,227	2,456	4,775	27	45
Mellilä	—	—	30	—	—	—
Kyrö	—	—	51	—	—	—
Aura	—	—	—	—	—	6
Lundo	—	—	—	—	—	—
Åbo	1,873	1,695	154,402 ¹⁾	29,567	542	5,218
Åbo hamn	121	—	39,095	28,700	—	—
Viiala	56	—	7,958	30,059	—	—
Lembois	—	65	1,042	177	866	169
Tammerfors	4,572	23,319	253,114	701,731	7,144	30,106
Orivesi	425	25	7,159	192,209	1,300	75
Korkeakoski	—	9	86,901	65,354	—	—
Lylly	—	—	327,464 ²⁾	26,480	—	—
Filppula	20	374	139,209	36,910	—	1,636
Keuru	669	2,678	2,732,777	35,097	161	2,699
Pihlajavesi	—	10,300	748,420	2,083	—	15,765
Myllymäki	18	31	1,598,947	58,448	165	31
Etseri	13,060	15,630	2,732,777	7,728	190	9,188
Töysä	—	40,264	1,177,366	430,057	—	1,810
Alavo	16,071	46,595	2,681,676	7,207	217	2,935
Sydänmaa	—	24,300	4,592,485	9,465	—	192,366
Östermyra	11,530	13,892	3,227,008	27,747 ³⁾	4,400	16,792
Ylistaro	8,008	44,725	3,249,884 ⁴⁾	35,251	52	7,835
Orismala	—	8,121	2,869,884	4,109	5,311	8,387
Tervajoki	—	—	2,065,396 ⁵⁾	2,115	673	1,659
Nikolaistad	382,532	642,897	142,211 ⁶⁾	762,595	115,458	593,385
Öfriga stationer vid Vasa jernväg	913	7,949	2,722,435	15,625	2,166	3,115
Nurmo	—	370	341,178	236	—	84,500
Lappo	2,237	8,471	2,139,536	5,313	12,570	5
Kauhava	154	334	575,507	1,175	351	8,452
Jeppo	—	7	36,190	3,790	187	401
Jakobstad	249	530	32,124	1,310	27	8,519
Gamla Karleby	133	1,700	229,519	1,677	1,780	10,913
Kelviä	95	—	4,038	2,057	—	1,748
Kannus	—	57	39,240	200	—	934
Sievi	143	477	12,272	180	207	1,045
Ylivieska	14	18	73,459	65	—	649
Oulais	—	—	4,709	411	—	469
Vihanti	—	—	48	—	—	—
Lappi	—	—	2,312	—	—	14
Ruukki	16	17	412	14	—	321
Limingo	—	—	166	9	—	—
Uleåborg	2,906	8,690	72,806	9,473	906	9,963
Öfriga stationer vid Uleåborgs jernv.	179	440	462,560 ⁷⁾	3,590	520	24,110
Selänpää	—	—	—	6	—	—
Mäntyharju	—	—	4	—	—	—
S:t Michel	—	—	3,973	15	—	—
Pieksämäki	—	—	324	—	—	—
Haapakoski	—	—	20	—	—	—
Suonnejoki	—	—	12	140	—	—
Kuopio	3,037	293	8,568 ⁸⁾	146	—	42
Myllykoski	—	—	—	—	—	—
Inkeröis	—	—	7,148	—	—	—
Tavastila	—	—	132	—	—	—
Karhula	—	—	7,694	—	—	303
Kotka	—	—	2,294	13	—	150
Öfriga stationer vid Savolaks jernväg	—	—	40	—	—	—
Borgå—Kervo jernväg	133	34	4,549	788	280	683
Summa	543,338	944,364	35,667,446	2,929,945	167,402	1,152,945
Tonkilometer	81,507	70,740	4,855,345	298,744	18,706	148,930

¹⁾ Här af 87 kilogram till Gamla Vasa. ²⁾ Här af 46,800 kilogram till Vasa hamn. ³⁾ Här af 1,154,035 kilogram till Vasa hamn. ⁴⁾ Här af 3,825 kilogram till Gamla Vasa. ⁵⁾ Detta belopp är afsändt från Nikolaistad till Gamla Vasa. ⁶⁾ Här af 65,955 kilogram till Vasa hamn. ⁷⁾ Här af 391 kilogram till Vasa hamn.

Från	Till Kauhava..	Till Jeppo.	Till Jakobstad.	Till Gamla Karleby.	Till Kelviä.	Till Kannus.
	Kilogram.	Kilogram.	Kilogram.	Kilogram.	Kilogram.	Kilogram.
Helsingfors.	32,578	10,147	50,015 ¹⁾	59,173 ²⁾	2,029	2,963
Sörnäs	413	—	—	16,000	—	—
Malm	—	—	13	—	—	30
Dickursby	411	—	200	—	—	—
Korso	—	—	—	—	—	—
Kervo	5	—	—	—	—	—
Traskända	—	—	30	480	—	—
Jokela	—	—	—	—	—	—
Hyvinge.	241	—	27	1,050	20	—
Riihimäki	180	—	18	287	—	—
Ryttylä	—	885	1,341	164	—	—
Leppäkoski.	—	—	—	—	—	—
Turengi	—	—	—	187	25	6
Tavastehus.	323	92	452	7,252	73	83
Hikie	—	—	—	—	108	43
Ois	—	—	—	51	17	—
Lappila	—	—	—	—	—	—
Järvelä	—	849	—	—	—	—
Herrala	—	—	—	33	—	—
Vesijärvi	518	249	352	1,678	9	—
Lahtis	40	—	602	995	128	—
Villåhtis	—	—	42	—	—	—
Nyby	—	—	—	1,285	—	—
Kausala	—	—	—	210	—	—
Kymmene	140	—	81	—	—	—
Kouvola.	—	—	—	90	—	—
Uttis.	—	—	—	—	—	—
Kaipiais	—	—	—	—	—	80
Davidstad	—	—	160	160	—	—
Luumäki	—	—	—	—	—	—
Pulsa	—	—	—	—	—	—
Simola	—	—	—	—	—	—
Villmanstrand	47	1,293	1,367	75,325	—	6,170
Nurmis	—	—	—	—	—	—
Hovinmaa	—	—	—	—	—	—
Viborg	1,004	980	28,790	4,836	46	308
Säinö	—	—	3,586	44,876	—	—
Kämärä	—	—	—	—	—	—
Galitzino	—	—	—	—	—	—
Perkjärvi	—	—	—	—	—	—
Nykyrka	—	—	—	—	—	—
Mustamäki	—	—	—	—	—	—
Raivola	—	—	—	—	—	—
Teerijoki	—	—	—	—	—	—
Valkeasaari	—	—	—	20	—	26
Levaschovo	—	—	—	—	—	—
Pargala	—	—	—	—	—	—
Schuvalovo	—	—	—	—	—	—
Udelnaja	—	—	—	—	—	—
St Petersburg	10,430	2,528	43,964	158,691	460	2,269
Korpi	434	3	1,840	5,375	—	—
Nummela	—	—	—	7	—	—
Lojo	—	18	—	618	—	—
Svartå	—	—	258	24	—	—
Karis	6,775	224	4,234	36,047	—	897
Ekenäs	370	102	72	3,936	—	120
Lappvik.	—	—	—	—	—	—
Hangö	3,102	17,955	15,132	106,060	650	1,195
Parola	—	21	—	73	9	95
Iittala	—	—	618	4,241	—	55
Kuurila	—	—	—	—	—	35
Toijala	—	—	455	3,425	—	—
Urdiala	700	37	747	2,601	437	526
Forssa	1,530	98	2,908	19,586	—	1,297
Transport	59,241	35,481	157,304	554,836	4,011	16,198

¹⁾ Häraf 8,777 kilogram till Alholmen. ²⁾ Häraf 55 kilogram till Yxpila.

Från	Till Kauhava.	Till Jeppo.	Till Jakobstad.	Till Gamla Karleby.	Till Kelviä.	Till Kannus.
	Kilogram.	Kilogram.	Kilogram.	Kilogram.	Kilogram.	Kilogram.
Transport	59,241	35,481	157,304	554,836	4,011	16,198
Koivisto	2,296	—	8,733	70,960	1,110	—
Ypäjä	—	—	—	—	—	—
Loimijoki	—	74	16	2,335	—	—
Mellilä	—	—	—	—	—	—
Kyrö	—	—	—	7	—	—
Aura	—	—	—	—	—	—
Lundo	—	—	—	—	—	—
Åbo	1,430	2,034	10,453	62,061	490	1,047
Åbo hamn	—	2,500	1,632	10,571	—	—
Viiala	—	—	3,003	1,182	—	—
Lembois	45	—	—	898	—	432
Tammerfors	43,959	8,093	34,495	128,434	6,547	9,787
Orivesi	4,930	7	3	1,697	365	—
Korkeakoski	569	—	—	—	—	—
Lyly	67	—	—	—	—	—
Filppula	51	—	1,009	3,254	—	625
Keuru	1,457	472	2,306	7,301	—	—
Pihlajavesi	67	—	1,140	140	—	—
Myllymäki	461	108	—	703	—	—
Etseri	45	6,380	14,528	191	—	132
Töysä	34	—	—	272	—	—
Alavo	7,763	633	70	1,515,618	24	29
Sydänmaa	29	—	—	45	—	—
Östermyra	55,644	1,278	10,397	3,119	2	7,267
Ylistaro	1,772	14	32	523	448	487
Orismala	4,595	—	4	21	265	27
Tervajoki	19	—	28	834	—	—
Nikolaistad	397,152	52,682	75,772	142,906 ¹⁾	8,239	14,760
Öfriga stationer vid						
Vasa jernväg	988	1,943	19	1,548	157	—
Nurmo	354	286	93	402	3,100	—
Lappo	16,629	794	14,085	3,469	583	1,921
Kauhava	—	36,720	2,327	1,746	24	742
Jeppo	695	—	4,428,773	3,848	—	13
Jakobstad	62,450	112,911	—	76,895	659	15,588
Gamla Karleby	147,166	37,024	168,165	10,510,112 ²⁾	235,925	605,984
Kelviä	657	741	50	1,374,880 ³⁾	—	9,227
Kannus	11	911	18,800	1,319,271	6,455	—
Sievi	736	1,994	2,752	991,408 ⁴⁾	4,631	9,921
Ylivieska	239	5,808	484	1,443,519 ⁵⁾	1,181	4,785
Oulais	1,311	4,626	—	812,383	926	1,179
Vihanti	25	—	—	48,630	202	40
Lappi	20	—	78	18,485	12	466
Ruukki	—	170	—	985	28	701
Limingo	35	40	273	1,541	—	673
Uleåborg	7,807	4,186	12,312	86,692 ⁶⁾	2,834	9,455
Öfriga stationer vid						
Uleåborgs jernv.	86,577	25,395	1,257,926	476,764 ⁷⁾	703	11,196
Selänpää	—	—	—	—	—	—
Mäntyharju	—	—	—	—	—	—
S:t Michel	—	—	671	95	—	—
Pieksämäki	—	—	—	—	—	18
Haapakoski	—	—	—	—	—	—
Suonnejoki	—	—	—	204	—	—
Kuopio	143	244	1,246	5,623 ⁸⁾	501	174
Myllykoski	—	—	—	—	—	—
Inkeröis	—	—	—	—	—	—
Tavastila	—	—	—	—	—	—
Karhula	35	—	1,450	5,980	—	—
Kotka	—	—	357	10,000	47	38
Öfriga stationer vid						
Savolaks jernväg	—	418	—	—	—	—
Borgå-Kervo jernväg	4	—	64	424	49	170
Summa	907,508	343,967	6,230,850	19,702,312	279,518	723,082
Tonkilometer	117,708	46,074	333,454	1,259,279	14,028	50,957

¹⁾ Häraf 19,778 kilogram till Yxpila hamn. ²⁾ Häraf 5,670,190 kilogram till Yxpila hamn och 4,839,922 kilogram från Yxpila hamn. ³⁾ Häraf 401,306 kilogram till Yxpila. ⁴⁾ Häraf 334,490 kilogram till Yxpila. ⁵⁾ Häraf 998,340 kilogram till Yxpila. ⁶⁾ Häraf 14,602 kilogram till Yxpila. ⁷⁾ Häraf 89 kilogram till Yxpila. ⁸⁾ Häraf 261 kilogram till Yxpila.

Från	Till Sievi.	Till Ylivieska.	Till Oulais.	Till Vihanti.	Till Lappi.	Till Ruukki.
	Kilogram.	Kilogram.	Kilogram.	Kilogram.	Kilogram.	Kilogram.
Helsingfors	17,507	31,410	84,483	9,820	17,378	12,252
Sörnäs	—	—	—	—	—	—
Malm	—	—	—	—	7	—
Dickursby	—	—	—	—	125	—
Korso	—	—	—	—	—	—
Kervo	—	—	—	50	—	7
Traskända	—	69	240	—	—	—
Jokela	—	—	—	—	—	—
Hyinge	—	5	115	—	4	—
Riihimäki	—	—	—	—	641	7
Ryttylä	—	—	98	183	40	—
Leppäkoski	—	—	—	—	—	—
Turengi	—	—	—	—	—	5
Tavastehus	458	2,775	858	180	123	65
Hikie	18	—	—	—	—	—
Ois	4	—	124	—	—	—
Lappila	—	—	—	—	—	—
Järvelä	—	—	4	—	—	—
Herrala	—	—	—	—	—	—
Vesijärvi	—	323	—	—	476	—
Lahtis	—	—	200	—	11	—
Villächtis	—	—	—	—	—	—
Nyby	—	—	—	—	—	—
Kausala	—	—	78	—	—	—
Kymmene	—	—	—	—	—	—
Kouvola	—	—	—	—	—	—
Uttis	—	—	—	—	—	—
Kaipiais	—	—	113	—	—	—
Davidstad	—	—	—	—	—	—
Luumäki	—	—	—	—	—	—
Pulsa	—	—	—	—	—	—
Simola	—	22	—	—	—	—
Villmanstrand	7,659	2,547	59	40	—	—
Nurmis	—	—	—	—	—	—
Hovinmaa	—	—	—	—	—	—
Viborg	834	6,587	393	1,008	15,064	175
Säiniö	655	—	1,322	1,984	1,155	—
Kämärä	—	—	—	—	28	—
Galitzino	—	—	25	—	—	—
Perkjärvi	132	—	245	—	59	—
Nykyrka	—	—	—	—	—	—
Mustamäki	—	—	—	—	—	—
Raivola	—	—	—	—	—	—
Teerijoki	—	—	—	—	—	—
Valkeasaari	—	—	—	—	—	—
Levaschovo	—	—	—	—	—	—
Pargala	—	—	—	—	—	—
Schuvalovo	—	—	—	—	—	—
Udelnaja	—	—	—	—	—	—
S:t Petersburg	13,855	26,416	91,348	1,266	17,927	2,134
Korpi	1,060	—	998	—	—	—
Nummela	—	—	4	15	—	—
Lojo	—	—	—	—	3,072	149
Svartå	—	—	—	—	—	—
Karis	—	362	2,995	135	60	897
Ekenäs	145	—	165	—	233	—
Lappvik	—	—	—	—	—	—
Hangö	8,210	3,932	19,949	2,167	10,750	912
Parola	—	13	—	—	—	—
Iittala	—	1,441	947	170	609	338
Kuurila	—	—	—	—	—	—
Toijala	—	259	—	620	360	214
Urdiala	618	730	1,347	130	850	135
Forssa	—	12,041	490	—	1,320	233
Transport	51,155	88,932	206,600	17,768	70,292	17,523

Från	Till Sievi.	Till Ylivieska.	Till Oulais.	Till Vihanti.	Till Lappi.	Till Ruukki.
	Kilogram.	Kilogram.	Kilogram.	Kilogram.	Kilogram.	Kilogram.
Transport	51,155	88,932	206,600	17,768	70,292	17,523
Koivisto.	3,992	4,025	9,608	467	1,496	636
Ypäjä	—	—	—	—	—	—
Loimijoki	1,750	—	8,860	—	168	—
Mellilä	—	—	—	—	—	—
Kyrö.	—	—	—	—	—	—
Aura.	—	—	—	—	—	—
Lundo	—	—	—	—	—	—
Åbo	5,578	5,040	8,615	1,261	4,767	1,433
Åbo hamn	—	7,790	14,039	2,400	6,573	14,500
Viiala	—	—	—	—	—	—
Lembois	—	—	—	—	—	—
Tammerfors	19,450	12,834	56,109	5,471	15,290	1,240
Orivesi	18	82	—	—	—	125
Korkeakoski	—	—	—	—	—	—
Lyly	—	—	—	—	—	—
Filppula.	—	—	—	—	—	225
Keuru	—	—	6	—	288	—
Pihlajavesi	—	—	—	—	—	—
Myllymäki	—	162	—	—	—	—
Etseri	37	9,845	6,310	—	305	15
Töysä	—	—	—	—	—	—
Alavo	2,341	325	86	—	—	—
Sydänmaa	—	—	1,251	—	—	—
Östermyra	13,869	17,451	4,866	46	9	—
Ylistaro	2,532	1,153	1,742	356	442	229
Orismala	163	—	6,186	—	—	1,195
Tervajoki	533	1,853	115	—	—	19
Nikolaistad.	35,702	107,036	48,579	6,134	14,497	10,299
Öfriga stationer vid						
Vasa jernväg	—	995	1,920	—	—	—
Nurmo	170	—	40	—	—	—
Lappo	11,901	15,539	7,477	552	1,555	85
Kauhava	433	235	3,996	199	—	—
Jeppo	—	2	837	—	—	106
Jakobstad	2,057	2,220	2,907	341	870	305
Gamla Karleby	529,166	1,215,765	547,970	174,637	43,799	100
Kelviä	1,950	1,547	2,852	95	84	2,733
Kannus	88,689	5,273	6,233	75	849	2,134
Sievi.	—	5,106	12,185	14	329	1,226
Ylivieska	51,816	—	73,597	1,011	255	1,046
Oulais	4,450	32,784	—	34,728	19,142	8,591
Vihanti	—	424	14,880	—	7,516	2,415
Lappi	169	942	22,510	2,730	—	6,018
Ruukki	91	2	6,789	12,696	35,866	—
Limingo.	1,972	172	216	6,052	815	3,701
Uleåborg	16,620	97,838	161,465	48,211	33,853	166,696
Öfriga stationer vid						
Uleåborgs jernv.	1,945	96,595	854,774	607	550	2,309
Selänpää	—	—	—	—	—	—
Mäntyharju.	—	—	—	—	—	—
S:t Michel	35	2	159	158	265	—
Pieksämäki.	181	1,763	220	—	—	—
Haapakoski.	—	—	—	—	—	—
Suonnejoki	—	—	—	—	—	—
Kuopio	149	279	35	191	370	24
Mylykoski	—	—	—	—	—	—
Inkeröis.	—	—	—	—	5	—
Tavastila	—	—	—	—	33	—
Karhula.	—	—	—	—	—	—
Kotka	—	—	—	—	29	—
Öfriga stationer vid						
Savolaks jernväg	—	—	—	—	252	—
Borgå-Kervo jernväg	22	105	186	103	302	—
Summa	848,936	1,734,116	2,094,220	316,303	260,866	244,928
Tonkilometer	107,073	234,750	330,159	49,539	91,017	38,964

Från	Till	Till	Till	Till	Till	Till
	Limingo.	Uleåborg.	öfriga stationer vid Uleåborgs jernv.	Selänpää.	Mäntyharju.	S:t Michel.
	Kilogram.	Kilogram.	Kilogram.	Kilogram.	Kilogram.	Kilogram.
Helsingfors.	15,083	258,652	83,663	67,952	51,404 ¹⁾	341,230
Sörnäs	—	114,915	104	12,710	—	1,629
Malm	—	276	12	—	—	440
Dickursby	—	44	153	6	—	776
Korso	—	—	—	—	—	—
Kervo	—	4,615	354	1,600	14	437
Träskända	120	707	48	5	—	554
Jokela	—	16	12	—	—	2,880
Hyvinge	—	1,888	9	—	63	269
Riihimäki	15	74	484	6,299	1,573	6,983
Ryttylä	—	2,210	—	—	—	1,359
Leppäkoski	—	50	—	—	—	—
Turengi	—	2,618	21	—	—	600
Tavastehus	64	13,271	2,068	—	69	7,043
Hikie	—	—	—	—	4	38
Ois	—	10	—	—	46	117
Lappila	—	—	38	—	—	—
Järvelä	—	6	—	—	9	425
Herrala	—	127	—	—	—	—
Vesijärvi	—	3,915	767	3,952	1,276	10,909
Lahtis	—	1,189	204	1,015	1,228	6,550
Villåhtis	—	188	—	—	—	1,933
Nyby	—	2,901	—	417	451	97
Kausala	—	1,446	59	10,462	2,367	4,466
Kymmene	—	6,802	135	12,575 ²⁾	4,621	1,260
Kouvola	—	5	1,057	105,133	3,598	8,755
Uttis	—	609	—	—	215	9,155
Kaipiais	—	334	—	863	46	763
Davidstad	—	982	—	221	7,177	2,178
Luumäki	—	90	107	—	—	426
Pulsa	—	—	—	1,560	—	—
Simola	—	—	—	660	3,120	166
Villmanstrand	—	99,864	6,357	551	217	65,247
Nurmis	—	1,700	—	70	20	3,225
Hovinmaa	—	—	—	—	75	545
Viborg	520	24,814	1,777	55,279 ³⁾	24,012	166,926
Säiniö	—	34,587	5,258	327	240	4,920
Kämära	—	—	—	—	—	—
Galitzino	—	355	—	—	—	157
Perkjärvi	—	985	50	491	3,392	15,094
Nykyrka	—	755 ⁴⁾	—	—	—	970
Mustamäki	—	—	—	200	—	593
Raivola	—	18	32	—	—	2,219
Teerijoki	—	50	—	270	—	1,157
Valkeasaari	—	162	—	—	—	33
Levaschovo	—	—	—	—	—	—
Pargala	—	—	—	—	—	—
Schuvalovo	—	—	—	—	—	—
Udelnaja	—	—	—	—	—	—
S:t Petersburg	8,429	1,343,024	39,149	45,186	10,411	279,266
Korpi	—	5,980	1,320	220	540	5,402
Nummela	—	148	53	—	38	1,320
Lojo	—	623	303	—	79	—
Svartå	—	328	196	—	—	—
Karis	828	80,814	4,333	252	—	11,578
Ekenäs	25	3,105	140	71	177	4,971
Lappvik	—	28	357	—	—	—
Hangö	929	848,660	14,074	2,479	921	146,093
Parola	—	623	—	—	—	215
Iittala	—	5,593	2,544	—	2,186	6,432
Kuurila	—	29	—	—	—	—
Toijala	—	9,314	2,279	—	—	6,538
Urdiala	400	10,939	1,147	317	—	1,471
Forssa	397	8,939	2,298	342	342	26,848
Transport	26,810	2,899,377	170,962	331,485	119,931	1,162,658

¹⁾ Häraf 113 kilogram till Varpanen platform. ²⁾ Häraf 3,375 kilogram till Kirjokivi platform. ³⁾ Häraf 15,736 kilogram till Kirjokivi platform. ⁴⁾ Häraf 555 kilogram till Toppila.

Från	Till	Till	Till	Till	Till	Till
	Limingo.	Uleåborg.	öfriga stationer vid Uleåborgs jernv.	Selänpää.	Mäntyharju.	S:t Michel.
	Kilogram.	Kilogram.	Kilogram.	Kilogram.	Kilogram.	Kilogram.
Transport	26,810	2,899,377	170,962	331,485	119,931	1,162,658
Koivisto	—	19,486	5,263	500	—	12,847
Ypäjä	—	20	—	—	—	—
Loimijoki	—	11,514	2,587	—	1,060	8,333
Mellilä	—	15	—	—	—	60
Kyrö	61	500	46	—	—	17
Aura	—	260	—	—	—	—
Lundo	—	—	—	—	—	—
Åbo	2,938	110,846 ¹⁾	15,451	1,515	1,003	74,368
Åbo hamn	21,015	138,040	14,138	—	—	2,300
Viiala	—	1,548	—	—	—	—
Lembois	5	2,872	—	—	—	188
Tammerfors	1,826	218,173 ²⁾	43,803	3,192	5,243	103,021
Orivesi	—	—	3,029	—	—	8
Korkeakoski	—	10	7	—	—	510
Lyly	—	14	3	—	—	—
Filppula	—	1,411	1,398	—	—	—
Keuru	—	5,308	5,784	94	6	86
Pihlajavesi	—	74	—	—	—	—
Myllymäki	—	67	134	—	60	—
Etseri	—	11,394	8,457	2,063	2,670	82
Töysä	—	5	20	—	—	—
Alavo	15	109,991	819	—	—	2,378
Sydänmaa	—	217	—	—	—	—
Östermyra	160	13,930	13,569	—	—	—
Ylistaro	1,175	22,466	2,285	—	—	—
Orismala	—	3,051	3,634	—	—	—
Tervajoki	—	118	2,060	—	—	—
Nikolaistad	7,779	551,744 ³⁾	352,016	—	848	17,680
Öfriga stationer vid						
Vasa jernväg	—	2,791	15,258	—	85	—
Nurmo	—	731	945	—	—	—
Lappo	200	62,633	42,136	—	—	367
Kauhava	19	134,139	86,428	—	—	—
Jeppo	858	4,291	9,794	—	—	—
Jakobstad	82	22,554	361,301	—	50	819
Gamla Karleby	11,807	93,203	494,164	—	—	1,670
Kelviä	177	77,674	17,423	—	—	—
Kannus	580	179,683	33,552	—	—	—
Sievi	1,970	418,697 ⁴⁾	9,565	291	—	10
Ylivieska	5,376	1,411,240 ⁵⁾	13,900	—	—	—
Oulais	5,065	911,265	23,036	—	—	56
Vihanti	363,195	670,365	2,641	—	—	—
Lappi	21,574	129,248 ⁶⁾	124	—	—	—
Ruukki	547,067	1,465,033 ⁷⁾	65,496	—	—	—
Limingo	—	603,382	3,385	—	—	242
Uleåborg	225,291	5,625,595 ⁸⁾	116,109	603	488	10,756
Öfriga stationer vid						
Uleåborgs jernv.	17,236	579,963 ⁹⁾	107,371	—	—	139
Selänpää	—	—	—	—	15,946	3,701
Mäntyharju	—	11,931	—	21,528	—	121,873
S:t Michel	—	1,333	210	39,098	543,731	—
Pieksämäki	—	183,276	81	466	2,343	115,374
Haapakoski	—	—	—	—	—	4,117
Suonnejoki	—	28,068	94	2	770	23,964
Kuopio	77	163,789	256	118	7,727	118,922
Myllykoski	—	—	—	1,142	16	46
Inkeröis	—	37	94	206	843	2,516
Tavastila	—	187	—	458	60	2,284
Karhula	—	2,530	110	67	1,433	20,251
Kotka	6	120	123	91,954	20,571	230,751
Öfriga stationer vid						
Savolaks jernväg	—	99,000	68	39,671 ¹⁰⁾	7,824 ¹¹⁾	2,466,020
Borgå—Kervo jernväg	106	4,304	380	561	7,117	2,414
Summa	1,262,470	17,009,513	2,049,509	535,014	739,825	4,510,828
Tonkilometer	82,988	4,462,383	247,065	59,602	63,886	610,086

¹⁾ Häraf 58 kilogram till Toppila hamn. ²⁾ Häraf 164 kilogram till Toppila. ³⁾ Häraf 9,785 kilogram till Toppila. ⁴⁾ Häraf 29,570 kilogram till Toppila. ⁵⁾ Häraf 122,712 kilogram till Toppila. ⁶⁾ Häraf 183 kilogram till Toppila. ⁷⁾ Häraf 1,221,294 kilogram till Toppila. ⁸⁾ Häraf 522,475 kilogram till Toppila och 5,103,120 kilogram från Toppila. ⁹⁾ Häraf 1,389 kilogram till Toppila. ¹⁰⁾ Häraf 550 kilogram till Vuohijärvi vaxel och 7,802 kilogram till Kirjokivi plattform. ¹¹⁾ Häraf 1,308 kilogram till Varpanen plattform.

Från	Till	Till	Till	Till	Till	Till
	Pieksämäki.	Haapakoski.	Suonnejoki.	Kuopio.	Myllykoski.	Inkeröis.
	Kilogram.	Kilogram.	Kilogram.	Kilogram.	Kilogram.	Kilogram.
Helsingfors.	99,510	41,373 ¹⁾	138,786	981,145	8,489	173,984
Sörnäs	—	—	41,800	24,594	—	58,435
Malm	—	—	—	—	—	—
Dickursby	—	—	300	1,088	—	—
Korso	—	—	—	—	—	—
Kervo	—	—	—	—	—	—
Träskända	—	—	—	2,630	—	—
Jokela	—	—	—	—	—	—
Hyvinge	20	—	71	3,325	—	—
Riihimäki	—	—	4,060	246	—	—
Ryttylä	143	980	—	11,080	—	—
Leppäkoski	—	—	—	6	—	—
Turengi	—	—	—	2,081	—	—
Tavastehus	793	—	1,292	21,439	109	1,780
Hikie	—	—	7	123	—	—
Ois	1,168	—	—	34	—	—
Lappila	—	—	—	—	—	—
Järvälä	159	—	—	1,020	—	230,531
Herrala	450	—	—	—	10	—
Vesijärvi	5,141	—	9,208	12,448	2,968	587,472
Lahtis	7	—	419	513	443	1,183,423
Villåhtis	—	—	—	656	—	—
Nyby	345	—	—	3,419	22	240
Kausala	10	—	6	1,154	1,747	1,370
Kymmene	297	—	14	2,648	734	387,576
Kouvola	832	—	10	2,976	1,335	9,379
Uttis	—	—	—	5,374	102	36
Kaipiais	548	—	20	392	932	485,654
Davidstad	—	—	—	17	1,415	309
Luumäki	—	—	—	80	—	116
Pulsa	222	—	—	—	—	—
Simola	—	—	—	535	—	—
Villmanstrand	5,830	39	71	54,273	261	157
Nurmis	1,095	3,137	6,820	9,376	—	—
Hovinmaa	25	—	—	266	—	—
Viborg	86,136	103,527	99,214	201,720	28,075	216,815
Säinö	—	—	22	23,562	—	690
Kämärä	—	—	—	—	—	—
Galitzino	—	—	—	1,199	—	757
Perkjärvi	365	—	12,830	5,930	—	595
Nykyrka	—	—	35	315	—	—
Mustämäki	—	—	—	—	—	—
Raivola	1,600	—	—	6,169	—	778
Teerijoki	—	—	625	—	—	25
Valkeasaari	—	—	—	—	—	—
Levaschovo	—	—	—	6	—	—
Pargala	—	—	—	—	—	—
Schuvalovo	—	—	—	—	—	—
Udelnaja	—	—	—	—	—	—
S:t Petersburg	110,565	49,565	93,462	866,674	19,716	38,203
Korpi	1,471	—	204	14,570	280	33,220
Nummela	—	—	48	76	—	—
Lojo	—	9	—	636	—	—
Svartå	—	—	—	117	—	—
Karis	297	—	264	16,698	—	—
Ekenäs	1,856	—	416	6,547	—	195
Lappvik	—	—	—	—	—	—
Hangö	135,491	692	25,479	459,998	2,746	4,990
Parola	117	—	—	1,996	—	492
Iittala	315	—	459	7,232	—	—
Kuurila	—	—	—	—	—	—
Toijala	525	—	186	25,669	—	—
Urdiala	55	—	621	13,611	—	—
Forssa	1,189	104	217	49,827	279	65
Transport	456,577	199,426	436,966	2,845,434	69,663	3,417,287

¹⁾ Häraf 45 kilogram till Heimola platform.

Från	Till	Till	Till	Till	Till	Till
	Pieksämäki.	Haapakoski.	Suonnejoki.	Kuopio.	Myllykoski.	Inkeröis.
	Kilogram.	Kilogram.	Kilogram.	Kilogram.	Kilogram.	Kilogram.
Transport	456,577	199,426	436,966	2,845,434	69,663	3,417,287
Koivisto	2,232	2,040	5,830	59,402	180	6,713
Ypäjä	—	—	—	512	—	—
Loimijoki	—	—	—	14,823	—	—
Mellilä	—	—	—	104	—	—
Kyrö	—	—	—	144	—	—
Aura	—	—	—	—	—	—
Lundo	—	—	—	8	—	—
Åbo	5,766	5	9,070	116,345	81	207
Åbo hamn	—	—	—	30,425	—	11,300
Viihala	—	—	—	355	2,410	30,400
Lembois	102	—	40	8,401	—	—
Tammerfors	17,610	1,698	39,313	238,282	6,951	76,072
Orivesi	—	—	—	—	—	187
Korkeakoski	—	—	—	320	—	—
Lyly	—	—	—	—	—	—
Filppula	—	—	374	45	—	—
Keuru	96	—	198	1,656	—	64
Pihlajavesi	—	—	—	—	—	—
Myllymäki	—	—	—	7	—	—
Etseri	10,024	—	—	2,833	—	—
Töysä	—	—	—	—	—	—
Alavo	1,098	—	—	29	—	—
Sydänmaa	—	—	—	—	—	—
Östermyra	85	—	19	1,805	—	—
Ylistaro	—	—	—	108	—	—
Orismala	—	—	—	5	—	—
Tervajoki	—	—	—	—	—	—
Nikolaistad	10,573	3	10,271	97,163	48	212
Öfriga stationer vid						
Vasa jernväg	154	—	79	1,117	—	—
Nurmo	—	—	—	652	—	—
Lappo	286	—	—	3,256	—	—
Kauhava	—	—	—	—	—	—
Jeppo	—	—	—	82	—	—
Jakobstad	2,234	64	604	7,007	—	—
Gamla Karleby	491	—	487	1,420	51	84
Kelviä	—	—	—	756	—	—
Kannus	—	—	190	—	—	—
Sievi	—	—	156	795	—	—
Ylivieska	—	—	—	247	—	—
Oulais	—	—	—	213	—	—
Vihanti	—	—	—	100	—	—
Lappi	5	—	—	275	—	—
Ruukki	—	228	—	—	—	—
Limingo	—	—	—	3	—	—
Uleåborg	5,223	125	8,383	45,272	287	790
Öfriga stationer vid						
Uleåborgs jernv.	19	—	23	711	327	—
Selänpää	137	—	100	—	257	2,620
Mäntyharju	273	—	454	219	1,015	11,946
St Michel	447,537	31,487	23,993	94,740	312	310,113
Pieksämäki	—	1,710,635 ¹⁾	16,993	113,815	12	—
Haapakoski	72,555	—	10,381	151,200	—	—
Suonnejoki	4,180	7,183	—	159,065	—	81
Kuopio	88,650	93,442 ²⁾	353,037	—	48	1,600
Myllykoski	—	—	—	4	—	635
Inkeröis	—	—	—	644	972	—
Tavastila	18	—	3	1,469	218	6,529
Karhula	1,583	34	2,179	72,415	36,193	15,838
Kotka	7,509	140,137	21,291	217,086	63,007	536,300
Öfriga stationer vid						
Savolaks jernväg	16,433	2,281,835	99,960	601,461	15	217,676
Borgå—Kervo jernväg	722	70	270	24,935	3,838	1,411
Summa	1,152,172	4,468,412	1,040,664	4,917,165	185,885	4,648,065
Tonkilometer	259,917	244,312	252,457	1,953,975	19,285	433,902

¹⁾ Här af 4,648 kilogram till Heimola plattform. ²⁾ Här af 12,191 kilogram till Heimola.

Från	Till Tavastila.	Till Karhula.	Till Kotka.	Till öfriga stationer vid Savolaks jernväg.	Till Borgå-Kervo jernväg.
	Kilogram.	Kilogram.	Kilogram.	Kilogram.	Kilogram.
Helsingfors	96,312	134,147 ¹⁾	169,054	170,835	1,785,961
Sörnäs	—	—	11,861	293,098	667,361
Malm	6	—	6	58	2,809
Dickursby	137	31	720	26,942	50,553
Korso	—	—	—	—	8,500
Kervo	—	129	55	22	—
Traskända	—	262	6	—	1,978,252
Jokela	—	—	—	501	2,780
Hyvinge	1,422	15	627	285	746,101
Riihimäki	1,052	240	6,594	24	1,235,999
Ryttylä	847	86	286	86	135,294
Leppäkoski	—	30	—	—	31
Turengi	—	—	400	—	388,823
Tavastehus	4,690	3,204	10,374	5,544	796,549
Hikie	—	130	40	—	2,150
Ois	600	400	2,009	79	54,748
Lappila	—	—	180	—	13,372
Järvelä	43	446	513	530	13,697
Herrala	—	—	—	—	7,852
Vesijärvi	4,173	21,021	8,476,754	11,191	1,082,223
Lahtis	1,756	2,183	38,549	1,902	14,543
Villåhtis	1,200	—	56	6,654	175
Nyby	16,273	2,051	29,351	149	5,670
Kausala	2,121	42,820	10,500	2,401	12,649
Kymmene	1,399	6,941	795,059	12,383	3,876
Kouvola	2,159	111,872	380,391	22,722	1,156
Uttis	2,443	3,617	8,642	370,290	468
Kaipiainen	38	4,477	206,947	947,354	22,032
Davidstad	4,552	5,644 ²⁾	5,597	1,350	37,376
Luumäki	—	3,399	1,233	20	576
Pulsa	—	—	—	93	3
Simola	—	—	—	1,440	291
Villmanstrand	4,944	643	8,705	68,136	12,070
Nurmis	562	71	2,049	102	14,696
Hovinmaa	633	27	1,536	—	—
Viborg	50,875	116,752 ³⁾	81,311	161,922	209,167
Säiniö	2,847	8,368	7,043	580	14,811
Kämärä	—	—	—	—	—
Galitzino	2,549	970	19	—	426
Perkjärvi	200	9,386	1,773	12,176	6,342
Nykyrka	—	—	40	40	1
Mustamäki	—	—	—	—	—
Raivola	8,966	—	3,423	3,326	6,063
Teerijoki	—	—	—	3,660	250
Valkeasaari	—	—	—	—	—
Levaschovo	—	14	—	—	—
Pargala	—	—	—	—	—
Schuvalovo	—	—	—	—	—
Udelnaja	—	—	—	—	—
S:t Petersburg	243,700	100,168	306,682	303,095	1,382,569
Korpi	780	19,505	3,904	380	46,466
Nummela	168	—	9	77	12,984
Lojo	—	—	14,282	58,597	2,156
Svartå	—	100	—	921	15,249
Karis	117	8,726	4,751	439	29,694
Ekenäs	1,992	2,723	3,070	2,761	3,552
Lappvik	—	—	—	—	68
Hangö	27,913	28,297	77,279	209,077	197,099
Parola	33,861	8,445 ⁴⁾	9	314	1,215
Iittala	3,859	2,946	2,201	—	15,758
Kuurila	—	—	—	—	928
Toijala	2,636	489	2,839	24	6,692
Urdiala	4,081	7,364	1,208	281	15,744
Forssa	415	817	2,099	123	307,649
Transport	532,321	658,956	10,680,036	2,701,984	11,373,519

¹⁾ Häraf 6,055 kilogram till Kymnlinna platform. ²⁾ Häraf 103 kilogram till Kymnlinna platform. ³⁾ Häraf 119 kilogram till Kymnlinna platform. ⁴⁾ Detta belopp är från Parola afsändt till Kymnlinna.

Från	Till Tavastila.	Till Karhula.	Till Kotka.	Till öfriga stationer vid Savolaks jernväg.	Till Borgå—Kervo jernväg.
	Kilogram.	Kilogram.	Kilogram.	Kilogram.	Kilogram.
Transport	532,321	658,956	10,680,036	2,701,984	11,373,519
Koivisto	1,600	1,014	48,695	2,070	76,202
Ypäjä	—	—	—	—	—
Loimijoki	3,180	105	14,163	2,100	13,305
Mellilä	3,200	—	50	110	20
Kyrö	—	—	—	—	1,404
Aura	—	—	—	11	585
Lundo	—	—	—	—	—
Åbo	12,459	6,171	23,927	16,806	78,496
Åbo hamn	—	—	—	—	10,700
Viiala	—	553	—	—	1,255
Lembois	582	—	36	7	83,731
Tammerfors	54,889	9,145	62,244	25,126	2,454,666
Orivesi	—	—	1,051	—	868
Korkeakoski	—	—	—	86	24
Lyly	—	—	—	7	—
Filppula	—	—	—	320	74
Keuru	—	151	216	402	1,690
Pihlajavesi	—	—	—	—	—
Myllymäki	—	—	—	—	4
Etseri	254	—	432	40	2,206
Töysä	—	7,630	—	7	—
Alavo	—	12,100	—	—	672
Sydänmaa	—	624	120	—	10
Östermyra	2	2,455	3	—	243,665
Ylistaro	—	6,738	72	—	84
Orismala	2,681	—	6,435	—	—
Tervajoki	39	—	—	—	969
Nikolaistad	962	1,444 ¹⁾	2,245	1,454	31,166
Öfriga stationer vid					
Vasa jernväg	22	59	223	314	13,698
Nurmo	—	—	—	—	3,658
Lappo	143	6,248	—	—	—
Kauhava	—	6,700	—	—	76
Jeppo	48	—	—	—	645
Jakobstad	590	306	2,915	40	7,484
Gamla Karleby	156	—	198	—	2,511
Kelviä	—	—	196	—	10
Kannus	—	—	9,100	—	4
Sievi	—	—	—	2,143	820
Ylivieska	—	45	85	336	6,001
Oulais	—	—	—	—	89
Vihanti	—	—	—	—	10
Lappi	—	53	213	—	88
Ruukki	11	—	—	—	—
Limingo	—	—	—	—	36
Uleåborg	5,523	1,182	3,916	3,369	15,403
Öfriga stationer vid					
Uleåborgs jernv.	—	—	459	67	5,389
Selänpää	—	488	165,341	451,484	979
Mäntyharju	606	19,620	72,449	195,978	8,858
S:t Michel	11,862	3,469	529,191	1,549,712	8,124
Pieksämäki	24,099	22,729	78,140	84,203	2,484
Haapakoski	—	16	838	130,480	1,199
Suonnejoki	1,600	1,155	24,264	54,649	571
Kuopio	8,685	32,028	207,870	674,070	66,775
Myllykoski	52	10,401	48,254	—	1,320
Inkeröis	1,375	14,150	363,400	9,340	3,500
Tavastila	—	10,525	132,319	19,000	449
Karhula	6,242	—	13,970	639	16,462
Kotka	162,817	73,962	—	267,583	17,110
Öfriga stationer vid					
Savolaks jernväg	16,747	11,271	1,227,246	249,385	2,179
Borgå—Kervo jernväg	5,687	34,662	16,750	207	—
Summa	858,434	956,155	13,737,062	6,443,529	14,561,247
Tonkilometer	173,626	173,912	1,755,479	613,764	1,748,356

¹⁾ Häraf 225 kilogram till Kymnlinna platform.

Från	Summa kilo-gram afsändt gods år 1891.	Summa ton-kilometer för det afsända godset år 1891.	Summa kilo-gram anländt gods år 1891.	Summa ton-kilometer för det anlända godset år 1891.
Helsingfors	31,268,930	5,216,722	242,301,311	17,886,115
Sörnäs	31,122,348	4,481,461	65,951,374	8,034,017
Malm	50,736,491	574,616	1,860,232	135,402
Dickursby	6,612,820	143,501	2,076,662	112,165
Korso	3,780,876	84,848	631,500	14,677
Kervo	13,018,851	399,955	6,024,912	214,970
Traskända	14,885,123	552,264	2,652,053	133,552
Jokela	27,018,052	1,326,976	6,989,888	190,186
Hyvinge	19,591,756	972,173	3,782,912	331,684
Riihimäki	7,579,170	505,951	1,626,050	115,564
Ryttylä	5,717,473	587,684	2,646,730	422,401
Leppäkoski	25,625,025	1,991,788	432,342	25,866
Turengi	5,215,692	467,654	1,912,171	152,373
Tavastehus	18,585,765	2,642,799	14,596,254	1,878,340
Hikie	5,637,618	426,439	312,471	22,061
Ois	12,291,506	1,045,852	513,718	57,907
Lappila	5,907,262	570,057	176,892	14,242
Järvelä	6,649,014	679,621	1,065,685	95,976
Herrala	8,649,667	987,249	1,184,784	46,540
Vesijärvi	52,310,107	5,620,914	8,609,813	1,361,524
Lahtis	6,926,884	736,126	16,210,749	507,358
Villåhtis	6,657,309	232,937	233,150	16,487
Nyby	684,463	95,264	1,027,260	157,826
Kausala	1,043,539	107,749	890,720	147,829
Kymmene	4,649,334	795,985	1,896,851	300,658
Kouvola	4,750,697	936,995	8,885,419	637,813
Uttis	723,518	63,724	485,430	69,538
Kaipiais	2,890,563	219,640	832,862	121,186
Davidstad	2,553,032	206,138	972,699	123,826
Luumäki	742,559	42,567	316,177	18,699
Pulsa	1,348,701	112,535	196,581	12,731
Simola	4,225,453	363,832	339,242	22,881
Villmanstrand	4,258,794	691,679	13,904,221	2,683,566
Nurmis	9,577,557	308,230	603,586	48,239
Hovinmaa	1,676,128	183,164	2,375,207	263,892
Viborg	15,880,125	2,267,429	65,964,534	9,686,139
Säiniö	11,241,410	394,274	4,137,817	241,692
Kämärä	12,243,953	1,104,445	200,961	16,538
Galitzino	12,984,531	1,231,391	728,357	63,961
Perkjärvi	14,049,645	1,237,567	3,789,701	323,825
Nykyrka	15,481,513	1,096,080	2,650,005	179,892
Mustamäki	10,027,224	586,807	1,540,020	76,418
Raivola	12,234,483	626,354	3,172,201	204,229
Teerijoki	1,984,651	127,674	7,700,382	304,603
Valkeasaari	7,433,330	199,615	6,271,563	206,311
Levaschovo	29,509,052	919,431	2,585,392	28,390
Pargala	294,672	4,931	2,161,529	84,864
Schuvalovo	29,486	895	7,755,834	315,453
Udelnaja	261,575	10,006	13,795,584	563,380
S:t Petersburg	64,966,719	16,275,655	114,275,440	18,161,707
Korpi	15,455,077	1,333,112	3,040,947	253,790
Nummela	4,998,690	469,038	1,129,660	146,476
Lojo	1,773,809	203,012	1,271,057	217,743
Svartå	25,037,619	1,211,237	1,295,190	133,752
Karis	1,826,305	450,488	1,475,822	140,870
Ekenäs	2,952,083	328,975	4,470,258	431,197
Lappvik	390,551	11,414	23,171,566	1,115,124
Hangö	23,834,846	7,778,203	16,136,968	4,857,990
Parola	788,584	120,762	896,925	89,644
Iittala	3,287,827	450,358	635,551	72,048
Kuurila	829,502	88,359	303,537	35,884
Toijala	2,804,615	537,197	2,441,109	258,368
Urdiala	6,933,878	852,425	2,385,688	283,894
Forssa	5,192,264	834,202	4,011,211	615,844
Transport	709,640,096	75,126,475	713,912,717	74,988,117

Från	Summa kilo-gram afsändt gods år 1891.	Summa ton-kilometer för det afsända godset år 1891.	Summa kilo-gram anländt gods år 1891.	Summa ton-kilometer för det anlända godset år 1891.
Transport	709,640,096	75,126,475	713,912,717	74,988,117
Koivisto	5,629,184	709,834	2,802,251	294,063
Ypäjä	3,471,894	250,903	230,110	34,694
Loimijoki	10,478,749	929,364	2,910,362	271,876
Mellilä	2,844,631	151,701	319,565	16,965
Kyrö	14,752,620	640,609	2,335,031	101,695
Aura	7,953,856	248,438	674,178	27,816
Lundo	604,134	11,563	762,651	28,441
Åbo	10,652,452	2,165,734	56,190,085	6,912,603
Åbo hamn	19,050,690	2,676,529	45,063,343	5,578,344
Viiala	18,476,559	2,272,980	529,359	60,206
Lembois	7,524,455	1,133,233	1,215,090	147,088
Tammerfors	43,652,113	9,461,629	39,113,750	7,432,027
Orivesi	6,665,567	1,029,654	2,212,638	120,958
Korkeakoski	1,064,008	70,329	93,284	14,336
Lyly	2,338,788	266,544	246,316	59,376
Filppula	2,618,251	1,011,715	1,620,518	304,592
Keuru	773,150	165,702	940,333	221,251
Pihlajavesi	1,750,307	289,751	414,702	54,026
Myllymäki	2,115,467	338,957	1,145,483	210,882
Etseri	3,324,136	511,939	963,145	186,229
Töysä	2,051,696	282,610	496,261	100,375
Alavo	4,919,765	776,127	1,318,961	247,418
Sydänmaa	4,997,363	479,792	180,768	14,797
Östermyra	4,834,453	586,474	1,938,222	357,537
Ylistaro	3,843,881	306,245	1,812,040	134,338
Orismala	3,023,805	157,633	543,338	81,507
Tervajoki	2,303,720	160,233	944,364	70,740
Nikolaistad	10,042,403	1,802,147	35,667,446	4,855,345
Öfriga stationer vid Vasa jern- väg	5,180,972	241,425	2,929,945	298,744
Nurmo	514,127	59,402	167,402	18,706
Lappo	3,219,731	566,925	1,152,945	148,930
Kauhava	1,325,531	326,783	907,508	117,708
Jeppo	4,691,402	248,401	343,967	46,074
Jakobstad	997,293	160,761	6,230,350	333,454
Gamla Karleby	15,704,050 ¹⁾	767,032	19,702,812	1,259,279
Kelviä	1,555,873	76,859	279,518	14,028
Kannus	1,983,459	266,081	723,082	50,957
Sievi	1,574,046	186,806	848,936	107,073
Ylivieska	3,348,020	495,685	1,734,116	234,750
Oulais	2,027,805	297,560	2,094,220	330,159
Vihanti	1,132,180	84,921	316,303	49,539
Lappi	253,964	47,974	260,366	91,017
Ruukki	2,267,856	196,286	244,928	38,964
Lämingo	878,431	228,473	1,262,470	82,988
Uleåborg	8,368,256 ²⁾	1,589,300	17,009,513	4,462,383
Öfriga stationer vid Uleåborgs jernväg	4,671,757	518,536	2,049,509	247,065
Selänpää	5,106,509	543,019	535,014	59,602
Mäntyharju	798,939	114,084	739,825	63,886
S:t Michel	4,810,550	580,580	4,510,828	610,086
Pieksämäki	2,745,981	414,253	1,152,172	259,917
Haapakoski	1,237,010	410,777	4,468,412	244,312
Suonnejoki	569,068	163,838	1,040,664	252,457
Kuopio	3,960,709	1,436,986	4,917,165	1,953,975
Myllykoski	1,639,117	348,861	185,885	19,285
Inkeröis	5,932,877	1,385,512	4,643,065	433,902
Tavastila	291,359	30,095	858,434	173,626
Karhula	1,517,823	388,744	956,155	173,912
Kotka	5,208,709	498,207	13,737,062	1,755,479
Öfriga stationer vid Savolaks jernväg	11,381,162	1,881,113	6,443,529	613,764
Borgå—Kervo jernväg	17,327,099	651,896	14,561,247	1,748,356
Summa	1,033,619,858	119,222,019	1,033,619,858	119,222,019
Tonkilometer	119,222,019			

¹⁾ Häraf äro 4,839,922 kilogram afsända från Yxpila hamn till Gamla Karleby. ²⁾ Häri ingår 5,103,120 kilogram gods, som från Toppila hamn blifvit afsändt till Uleåborg.

Tab. N:o 18.

Antalet försålda band-, rundrese-, passepartout- och platformsbiljetter under år 1891.

a) Bandbiljetter.

Enhetspris.	Antal st.	Biljetterna gälde för resor emellan:
à 25 <i>mk</i> .	4,162	Helsingfors—Djurgården, Fredriksberg; Fredriksberg—Åggelby; Åggelby—Boxbacka, Malm; Malm—Dickursby; Dickursby—Räckhals; Savio—Kervo.
à 50 <i>mk</i> .	6,933	Helsingfors—Malm; Åggelby—Dickursby; Boxbacka—Räckhals; Räckhals—Savio, Kervo; Savio—Kervo, Träskända.
à 75 <i>mk</i> .	1,086	Helsingfors—Dickursby; Åggelby—Räckhals; Boxbacka—Savio; Malm—Savio, Kervo; Räckhals—Träskända.
à 1 <i>Smk</i> .	366	Helsingfors—Räckhals; Åggelby—Savio, Kervo; Boxbacka—Kervo; Dickursby—Träskända.
à 1 <i>Smk</i> 25 <i>mk</i> .	876	Helsingfors—Savio, Kervo; Åggelby—Träskända.
à 1 <i>Smk</i> 50 <i>mk</i> .	309	Helsingfors—Träskända.
à 25 <i>mk</i> .	3,494	Villmanstrands station och hamn.
à 25 <i>mk</i> .	223	Lappviks station och hamn.
à 25 <i>mk</i> .	1,779	Jakobstad—Alheda.
à 25 <i>mk</i> .	1,500	Gamla Karleby—Yxpila.
Summa	20,728	

b) Rundresobiljetter.

	I kl.	II kl.	Summa.
På sträckan: S:t Petersburg—Imatra	186	398	584
” ” Teerijoki—Viborg—Villmanstrand—Imatra	—	1	1
” ” Viborg—Helsingfors—Hangö—Åbo—Toijala	—	2	2
” ” Kouvola—Helsingfors—Hyvinge—Hangö	—	2	2
” ” Kervo—Villmanstrand—Nyslott—Punkaharju—Imatra—Viborg	—	5	5
” ” Helsingfors—Borgå—Kervo—Toijala—Åbo	—	1	1
” ” Helsingfors—Riihimäki—Åbo—Jyväskylä—Kouvola—Kuopio—Idensalmi—Kotka—Tammerfors—Uleåborg	—	1	1
” ” Helsingfors—Villmanstrand—Imatra—S:t Petersburg	—	1	1
” ” Hangö—Kouvola—S:t Michel—Kuopio—Nyslott—Villmanstrand	—	1	1
” ” Hangö—Helsingfors—S:t Petersburg—Imatra—Villmanstrand—Nyslott—Kuopio	—	1	1
” ” Tammerfors—Riihimäki—Kuopio—Nyslott—Punkaharju—Villmanstrand—Imatra	—	2	2
Summa	186	415	601

c) Passepartoutbiljetter.

	I kl.	II kl.	III kl.	Summa.
Försålda å Helsingfors station	—	1	1	2
” ” Säinö ”	—	1	—	1
Summa	—	2	1	3

d) Plattformbiljetter.

<i>Under Januari, Februari och Mars månader:</i>		II kl.	III kl.	Summa.
Från	Åggelby platform	21	425	446
"	Harviala "	30	100	130
"	Sand "	7	152	159
"	Gerknäs "	7	155	162
"	Virkby "	7	157	164
"	Muijala "	10	151	161
"	Ojakkala "	43	264	307
"	Otalampi "	19	205	224
"	Röykkä "	44	258	302
"	Rajamäki "	32	152	184
"	Kärsämäki "	23	159	182
"	Kulju "	203	764	967
"	Halimaa "	195	908	1,103
"	Oripohja "	1	112	113
"	Valkeajärvi "	4	37	41
"	Alberg "	15	191	206
"	Koura "	15	226	241
"	Storkyro "	12	192	204
"	Gamla Vasa "	56	511	567
"	Ruha "	—	108	108
"	Suonperä "	2	166	168
"	Riippa "	—	75	75
"	Eskola "	2	44	46
"	Räsy "	9	38	47
"	Toppila "	—	37	37
"	Vuohijärvi "	12	94	106
"	Kirjokivi "	26	307	333
"	Varpanen "	11	173	184
"	Heimola "	56	159	215
"	Karttula "	13	152	165
"	Kyminlinna "	138	406	544
		1,013	6,878	7,891
<i>Under den öfriga delen af året:</i>				
Plattformbiljetter	à 60 ^{7/4}	1,503	12,364	13,867
"	„ 50 ^{7/4}	695	33,842	34,537
	Summa	3,211	53,084	56,295

Tab. N:o 19.

**Antalet passagerare från och till hvarje station vid statsjernvägarne
i Finland under år 1891**

*med uträknade personkilometer för såväl den afgångna som
den anlända passageraretrafiken.*

(Exclusive trupp- och fångtransporter).

Från	Till Helsingfors.				Till Malm.				Till Dickursby.			
	I kl.	II kl.	III kl.	Summa.	I kl.	II kl.	III kl.	Summa.	I kl.	II kl.	III kl.	Summa.
Helsingfors	—	—	—	—	7	2,701	29,623	32,331	6	1,565	12,793	14,364
Malm	7	2,329	25,180	27,516	—	—	—	—	—	25	717	742
Dickursby	5	1,585	12,919	14,509	—	16	540	556	—	—	—	—
Korso	—	72	1,835	1,907	—	2	137	139	—	2	141	143
Kervo	13	2,467	14,074	16,554	—	18	591	609	—	40	732	772
Träskända	2	1,052	6,326	7,380	—	6	229	235	—	15	338	353
Jokela	3	383	3,889	4,275	—	5	76	81	—	2	139	141
Hyvinge	64	1,031	3,818	4,913	—	11	98	109	—	16	98	114
Riihimäki	4	425	2,270	2,699	—	1	30	31	—	6	48	54
Ryttylä	6	144	662	812	—	—	9	9	—	—	6	6
Leppäkoski	6	218	314	538	—	—	2	2	—	—	3	3
Turengi	5	305	1,189	1,499	—	2	12	14	—	—	16	16
Tavastehus	78	1,888	6,380	8,346	—	1	23	24	—	8	34	42
Hikie	—	20	727	747	—	—	2	2	—	—	4	4
Ois.	3	113	1,121	1,237	—	5	10	15	—	—	22	22
Lappila	—	97	418	515	—	—	6	6	—	—	5	5
Järvelä	—	106	2,201	2,307	—	—	27	27	—	—	21	21
Herrala	—	49	980	1,029	—	—	14	14	—	—	11	11
Vesijärvi	—	—	—	—	—	—	—	—	—	—	—	—
Lahtis.	35	964	6,141	7,140	—	2	52	54	—	1	39	40
Villähtis	—	11	165	176	—	—	3	3	—	—	2	2
Nyby	6	82	566	654	—	—	10	10	—	2	4	6
Kausala	—	68	525	593	—	—	4	4	1	3	1	5
Kymmene.	8	167	425	600	—	—	3	3	—	—	2	2
Kouvola	11	157	1,107	1,275	—	—	29	29	—	5	24	29
Uttis	—	29	82	111	—	—	1	1	—	—	—	—
Kaipiais	1	20	443	464	—	—	4	4	—	—	1	1
Davidstad.	—	25	137	162	—	—	—	—	—	—	—	—
Luumäki	—	—	13	13	—	—	—	—	—	—	—	—
Pulsa	—	5	15	20	—	—	—	—	—	—	—	—
Simola	17	33	108	158	—	—	—	—	—	—	—	—
Villmanstrand	—	650	1,369	2,019	—	5	6	11	—	4	7	11
Nurmis	—	4	25	29	—	—	—	—	—	—	—	—
Hovinmaa	—	7	29	36	—	—	—	—	—	—	—	—
Viborg	90	1,727	1,811	3,628	—	4	4	8	—	4	11	15
Säiniö	—	9	13	22	—	—	—	—	—	—	—	—
Kämärä	—	—	7	7	—	—	—	—	—	—	—	—
Galitzino	—	49	78	127	—	—	—	—	—	—	—	—
Perkjärvi	—	19	69	88	—	—	—	—	—	—	—	—
Nykyrka	—	11	21	32	—	—	—	—	—	—	—	—
Mustamäki	—	7	3	10	—	—	—	—	—	—	—	—
Raivola	—	22	26	48	—	—	—	—	—	—	—	—
Teerijoki	2	19	39	60	—	—	—	—	—	—	2	2
Valkeasaari	—	4	36	40	—	—	—	—	—	—	—	—
Levaschovo	—	3	3	6	—	—	—	—	—	—	—	—
Pargala	1	1	2	4	—	—	—	—	—	—	—	—
Schivalovo	—	1	13	14	—	—	—	—	—	—	—	—
Oserki.	—	—	2	2	—	—	—	—	—	—	—	—
Udelnaja	—	2	5	7	—	—	—	—	—	—	—	—
Lanskaja	—	1	1	2	—	—	—	—	—	—	—	—
S:t Petersburg	226	1,459	3,034	4,719	—	—	15	15	—	1	13	14
Korpi	—	218	590	808	—	—	1	1	—	—	3	3
Nummela	1	267	931	1,199	—	5	3	8	—	1	6	7
Lojo	2	408	1,447	1,857	—	—	10	10	—	3	16	19
Svartå.	—	70	236	306	—	—	6	6	—	—	6	6
Karis	1	194	379	574	—	—	1	1	—	1	7	8
Ekenäs	2	484	849	1,335	—	1	14	15	—	16	5	21
Lappvik	—	34	69	103	—	—	—	—	—	—	—	—
Hangö.	42	784	732	1,558	—	7	8	15	—	1	1	2
Parola.	6	214	672	892	—	—	5	5	—	—	2	2
Iittala.	2	126	292	420	—	—	10	10	—	—	1	1
Kuurila	—	40	137	177	—	—	9	9	—	—	1	1
Toijala	1	70	1,158	1,229	—	1	26	27	—	—	30	30
Urdiala	1	118	356	475	—	1	1	2	—	—	10	10
Forssa.	13	170	285	468	—	—	19	19	—	—	2	2
Transport	664	21,037	108,749	130,450	7	2,794	31,673	34,474	7	1,721	15,324	17,052

Från	Till Helsingfors.				Till Malm.				Till Dickursby.			
	I kl.	II kl.	III kl.	Summa.	I kl.	II kl.	III kl.	Summa.	I kl.	II kl.	III kl.	Summa.
Transport	664	21,037	108,749	130,450	7	2,794	31,673	34,474	7	1,721	15,324	17,052
Koivisto	—	13	78	91	—	—	—	—	—	1	—	1
Ypäjä	—	1	41	42	—	—	1	1	—	—	8	8
Loimijoki	—	93	236	329	—	—	4	4	—	—	7	7
Mellilä	—	7	19	26	—	—	—	—	—	—	—	—
Kyrö	—	15	67	82	—	—	—	—	—	—	1	1
Aura	—	2	25	27	—	—	—	—	—	—	—	—
Lundo	—	8	36	44	—	—	1	1	—	—	—	—
Åbo	77	1,522	1,902	3,501	—	6	19	25	—	16	28	44
Viiala	—	26	169	195	—	—	5	5	—	—	2	2
Lembois	1	40	202	243	—	—	4	4	—	—	2	2
Tammerfors	63	1,256	2,673	3,992	—	5	18	23	—	3	20	23
Orivesi	—	21	125	146	—	—	—	—	—	—	1	1
Korkeakoski	—	12	17	29	—	—	—	—	—	—	—	—
Lyly	—	2	7	9	—	—	—	—	—	—	—	—
Filppula	—	69	103	172	—	—	2	2	—	—	—	—
Keuru	—	39	151	190	—	—	3	3	—	2	—	2
Pihlajavesi	—	—	13	13	—	—	—	—	—	—	—	—
Myllymäki	—	10	75	85	—	—	1	1	—	—	—	—
Etseri	—	23	39	62	—	—	—	—	—	—	—	—
Töysä	—	—	12	12	—	—	—	—	—	—	—	—
Alavo	—	12	125	137	—	—	—	—	—	—	—	—
Sydänmaa	—	—	6	6	—	—	—	—	—	—	—	—
Östermyra	—	78	265	343	—	—	3	3	—	—	—	—
Ylistaro	—	2	26	28	—	—	1	1	—	—	—	—
Orismala	—	5	24	29	—	—	—	—	—	—	—	—
Tervajoki	—	6	45	51	—	—	1	1	—	—	—	—
Nikolaistad	—	501	459	960	—	1	—	1	—	1	4	5
Öfr. stationer vid Vasa jernväg	—	56	194	250	—	1	—	1	—	—	—	—
Nurmo	—	—	2	2	—	—	—	—	—	—	—	—
Lappo	—	7	41	48	—	—	—	—	—	—	—	—
Kauhava	—	3	60	63	—	—	—	—	—	—	—	—
Jeppo	—	3	49	52	—	—	—	—	—	—	—	—
Jakobstad	—	44	118	162	—	—	—	—	—	—	—	—
Gamla Karleby	—	43	173	216	—	—	1	1	—	—	1	1
Kelviä	—	5	27	32	—	—	—	—	—	—	6	6
Kannus	—	1	37	38	—	—	1	1	—	—	—	—
Sievi	—	5	33	38	—	—	2	2	—	—	—	—
Ylivieska	—	3	72	75	—	—	1	1	—	—	—	—
Oulais	—	12	61	73	—	—	—	—	—	—	—	—
Vihanti	—	3	5	8	—	—	—	—	—	—	—	—
Lappi	—	41	31	72	—	—	1	1	—	—	—	—
Ruukki	—	3	13	16	—	—	—	—	—	—	—	—
Limingo	—	1	19	20	—	—	—	—	—	—	—	—
Uleåborg	—	249	349	598	—	—	1	1	—	—	3	3
Öfr. stationer vid Uleåborgs jernv.	—	69	485	554	—	—	2	2	—	—	1	1
Selänpää	—	48	62	110	—	—	—	—	—	—	2	2
Mäntyharju	—	50	115	165	—	—	—	—	—	—	4	4
S:t Michel	—	334	673	1,007	—	5	3	8	—	—	—	—
Pieksämäki	—	42	172	214	—	—	—	—	—	—	1	1
Haapakoski	—	12	15	27	—	—	—	—	—	—	—	—
Suonnejoki	—	45	256	301	—	—	3	3	—	—	3	3
Kuopio	—	362	902	1,264	—	1	8	9	—	—	1	1
Myllykoski	—	2	15	17	—	—	—	—	—	1	—	1
Inkeröis	—	31	52	83	—	—	—	—	—	—	1	1
Tavastila	—	218	347	565	—	—	2	2	—	2	1	3
Karhula	—	73	121	194	—	—	—	—	—	—	1	1
Kotka	—	286	364	650	—	—	2	2	—	1	3	4
Öfr. stationer vid Savolaks jernv. Borgå-Kervo jernväg	—	73	264	337	—	—	8	8	—	—	2	2
Summa	805	29,369	126,703	156,877	7	2,824	31,882	34,713	7	1,800	15,593	17,400
Personkilometer	203,976	4,725,929	12,377,488	17,307,393	77	40,205	416,849	457,131	249	42,970	310,833	354,052

Från	Till Korso.				Till Kervo.				Till Träskända.			
	I kl.	II kl.	III kl.	Summa.	I kl.	II kl.	III kl.	Summa.	I kl.	II kl.	III kl.	Summa.
Helsingfors	—	63	1,712	1,775	38	2,385	13,555	15,978	—	1,015	6,217	7,232
Malm	—	3	123	131	1	20	670	691	1	12	236	299
Dickursby	—	—	118	118	—	43	739	782	—	14	330	394
Korso	—	—	—	—	—	8	482	490	—	—	143	143
Kervo	—	18	400	418	—	—	—	—	—	51	1,354	1,405
Träskända	—	1	138	139	—	46	1,163	1,209	—	—	—	—
Jokela	—	—	59	59	—	23	755	778	—	19	978	997
Hyvinge	—	2	42	44	—	42	273	315	—	22	235	307
Riihimäki	—	—	15	15	—	6	215	221	—	8	159	167
Ryttylä	—	—	3	3	—	—	31	31	—	—	17	17
Leppäkoski	—	—	—	—	2	—	18	20	—	—	5	5
Turengi	—	—	—	—	—	3	32	35	—	1	10	11
Tavastehus	—	1	2	3	4	22	132	158	—	12	69	81
Hikie	—	—	—	—	—	—	20	20	—	1	22	23
Ois.	—	—	2	2	—	4	70	74	—	1	17	18
Lappila	—	—	5	5	—	—	22	22	—	—	10	10
Järvelä	—	—	2	2	—	—	66	66	—	—	51	51
Herrala	—	—	—	—	—	1	26	27	—	—	15	15
Vesijärvi	—	—	—	—	—	—	—	—	—	—	—	—
Lahtis	—	—	—	—	—	5	190	195	—	22	79	101
Villåhtis	—	—	—	—	—	—	12	12	—	1	10	11
Nyby	—	—	1	1	—	7	34	41	—	—	4	4
Kausala	—	—	—	—	—	2	42	44	—	2	—	2
Kymmene	—	—	—	—	—	2	7	9	—	3	5	8
Kouvola	—	—	9	9	—	1	54	55	—	2	20	22
Uttis	—	—	—	—	—	—	2	2	—	—	—	—
Kaipiais	—	—	—	—	—	4	20	24	—	1	2	3
Davidstad	—	—	—	—	—	—	—	—	—	—	—	—
Luumäki	—	—	—	—	—	—	—	—	—	—	—	—
Pulsa	—	—	—	—	—	—	—	—	—	—	—	—
Simola	—	—	—	—	—	—	2	2	—	1	1	2
Villmanstrand	—	—	—	—	—	6	12	18	—	2	6	8
Nurmis	—	—	—	—	—	—	—	—	—	—	—	—
Hovinmaa	—	—	—	—	—	—	—	—	—	7	—	7
Viborg	—	—	2	2	—	20	28	48	—	12	18	30
Säiniö	—	—	—	—	—	—	—	—	—	—	—	—
Kämärä	—	—	—	—	—	—	—	—	—	—	—	—
Galitzino	—	—	—	—	—	—	—	—	—	—	2	2
Perkjärvi	—	—	—	—	—	—	2	2	—	—	2	2
Nykyrka	—	—	—	—	—	—	—	—	—	—	—	—
Mustamäki	—	—	—	—	—	—	—	—	—	—	—	—
Raivola	—	—	—	—	—	—	—	—	—	3	—	3
Teerijoki	—	—	—	—	—	—	1	1	—	—	—	—
Valkeasaari	—	—	—	—	—	—	1	1	—	—	—	—
Levaschovo	—	—	—	—	—	1	—	1	—	—	—	—
Pargala	—	—	—	—	—	—	—	—	—	—	—	—
Schupalovo	—	—	—	—	—	—	—	—	—	—	—	—
Oserki	—	—	—	—	—	—	—	—	—	—	—	—
Udelnaja	—	—	—	—	—	—	1	1	—	—	—	—
Lanskaja	—	—	—	—	—	—	—	—	—	—	—	—
S:t Petersburg	—	—	—	—	6	28	104	138	—	1	8	9
Korpi	—	—	—	—	—	1	12	13	—	—	17	17
Nummela	—	—	—	—	—	—	20	20	—	1	13	14
Lojo	—	—	—	—	—	4	54	58	—	3	16	19
Svartå	—	—	—	—	—	1	3	4	—	—	5	5
Karis	—	—	—	—	—	—	3	3	—	—	2	2
Ekenäs	—	—	—	—	—	2	41	43	—	4	8	12
Lappvik	—	—	—	—	—	—	—	—	—	—	—	—
Hangö	—	—	—	—	2	1	13	16	—	1	7	8
Parola	—	—	—	—	3	2	19	24	—	2	1	3
Iittala	—	—	—	—	—	—	5	5	—	1	2	3
Kuurila	—	—	—	—	—	—	4	4	—	—	—	—
Toijala	—	—	—	—	—	3	38	41	—	6	11	17
Urdiala	—	—	—	—	—	—	8	8	—	—	2	2
Forssa	—	—	—	—	—	1	6	7	—	3	2	5
Transport	—	88	2,638	2,726	56	2,694	19,007	21,757	1	1,234	10,261	11,496

Från	Till Korso.				Till Kervo.				Till Träskända.			
	I kl.	II kl.	III kl.	Summa.	I kl.	II kl.	III kl.	Summa.	I kl.	II kl.	III kl.	Summa.
Transport	—	88	2,638	2,726	56	2,694	19,007	21,757	1	1,234	10,261	11,496
Koivisto	—	—	—	—	—	—	2	2	—	—	2	2
Ypäjä	—	—	—	—	—	1	4	5	—	—	3	3
Loimijoki	—	—	—	—	—	1	2	3	—	1	1	2
Mellilä	—	—	—	—	—	—	—	—	—	—	—	—
Kyrö	—	—	—	—	—	—	4	4	—	—	1	1
Aura	—	—	—	—	—	—	—	—	—	—	—	—
Lundo	—	—	—	—	—	—	—	—	—	—	—	—
Åbo	—	—	—	—	—	8	31	39	—	13	17	30
Viihala	—	—	—	—	—	—	—	—	—	—	—	—
Lembois	—	—	—	—	—	—	8	8	—	—	1	1
Tammerfors	—	—	—	—	—	15	85	100	—	7	36	43
Orivesi	—	—	—	—	—	—	2	2	—	—	—	—
Korkeakoski	—	—	—	—	—	—	—	—	—	—	—	—
Lyly	—	—	—	—	—	—	—	—	—	—	1	1
Filppula	—	—	—	—	—	—	—	—	—	—	—	—
Keuru	—	—	—	—	—	—	—	—	—	—	1	1
Pihlajavesi	—	—	—	—	—	—	—	—	—	—	—	—
Myllymäki	—	—	—	—	—	—	1	1	—	—	1	1
Etseri	—	—	—	—	—	—	—	—	—	—	—	—
Töysä	—	—	—	—	—	—	—	—	—	—	—	—
Alavo	—	—	—	—	—	—	—	—	—	—	—	—
Sydänmaa	—	—	—	—	—	—	—	—	—	—	—	—
Östermyra	—	—	—	—	—	—	4	4	—	—	3	3
Ylistaro	—	—	—	—	—	—	1	1	—	—	—	—
Orismala	—	—	—	—	—	—	—	—	—	—	—	—
Tervajoki	—	—	—	—	—	—	1	1	—	—	—	—
Nikolaistad	—	—	—	—	—	—	2	3	5	—	1	1
Öfr. stationer vid Vasa jernväg	—	—	—	—	—	—	10	10	—	—	4	4
Nurmo	—	—	—	—	—	—	—	—	—	—	—	—
Lappo	—	—	—	—	—	—	—	—	—	—	—	—
Kauhava	—	—	—	—	—	—	—	—	—	—	—	—
Jeppo	—	—	—	—	—	—	—	—	—	—	—	—
Jakobstad	—	—	—	—	—	—	—	—	—	—	—	—
Gamla Karleby	—	—	—	—	—	1	—	1	—	—	—	—
Kelviå	—	—	—	—	—	—	—	—	—	—	—	—
Kannus	—	—	—	—	—	—	—	—	—	—	—	—
Sievi	—	—	—	—	—	—	—	—	—	—	—	—
Ylivieska	—	—	—	—	—	—	—	—	—	—	—	—
Oulais	—	—	—	—	—	—	—	—	—	—	—	—
Vihanti	—	—	—	—	—	—	—	—	—	—	—	—
Lappi	—	—	—	—	—	1	—	1	—	—	1	1
Ruukki	—	—	—	—	—	—	3	3	—	—	—	—
Limingo	—	—	—	—	—	—	—	—	—	—	—	—
Uleåborg	—	—	—	—	—	1	2	3	—	—	1	1
Öfr. stationer vid Uleåborgs jernv.	—	—	—	—	—	—	2	2	—	—	1	1
Selänpää	—	—	—	—	—	—	—	—	—	—	1	1
Mäntyharju	—	—	—	—	—	—	1	1	—	—	1	1
S:t Michel	—	—	—	—	—	3	8	11	—	3	4	7
Pieksämäki	—	—	—	—	—	—	—	—	—	—	—	—
Haapakoski	—	—	1	1	—	—	—	—	—	—	—	—
Suonnejoki	—	—	—	—	—	—	5	5	—	—	—	—
Kuopio	—	—	—	—	—	1	9	10	—	1	5	6
Myllykoski	—	—	—	—	—	—	—	—	—	—	—	—
Inkeröis	—	—	—	—	—	4	—	4	—	—	—	—
Tavastila	—	—	—	—	—	1	5	6	—	—	—	—
Karhula	—	—	—	—	—	1	3	4	—	—	14	14
Kotka	—	—	—	—	—	—	3	3	—	1	2	3
Öfr. stationer vid Savolaks jernväg	—	—	1	1	—	—	6	6	—	—	2	2
Borgå - Kervo jernväg	—	1	9	10	—	—	—	—	—	38	283	321
Summa	—	89	2,649	2,738	56	2,734	19,212	22,002	1	1,298	10,648	11,947
Personkilometer	—	1,769	53,199	54,968	4,632	108,301	660,814	773,747	26	59,629	351,800	411,455

Från	Till Jokela.				Till Hyvinge.				Till Riihimäki.			
	I kl.	II kl.	III kl.	Summa.	I kl.	II kl.	III kl.	Summa.	I kl.	II kl.	III kl.	Summa.
Helsingfors	4	361	3,863	4,228	84	958	3,442	4,484	5	416	2,023	2,444
Malm	—	9	157	166	—	27	172	199	—	4	75	79
Dickursby	—	4	122	126	—	23	121	144	—	4	77	81
Korso	—	—	41	41	—	—	45	45	—	—	14	14
Kervo	—	17	703	720	5	73	306	384	1	9	205	215
Träskända	—	10	1,083	1,093	1	14	295	310	—	6	179	185
Jokela	—	—	—	—	—	45	1,445	1,490	—	10	831	841
Hyvinge	—	43	1,517	1,560	—	—	—	—	1	50	2,379	2,430
Riihimäki	—	6	849	855	2	58	2,450	2,510	—	—	—	—
Ryttylä	—	4	96	100	—	17	86	103	—	38	661	699
Leppäkoski	—	3	155	158	—	5	39	44	—	12	290	302
Turengi	—	—	107	107	—	4	51	55	—	12	389	401
Tavastehus	—	8	122	130	3	75	359	437	—	196	1,706	1,902
Hikie	—	2	197	199	—	—	303	303	—	18	1,648	1,666
Ois	—	—	152	152	—	9	142	151	—	30	1,126	1,156
Lappila	—	—	50	50	—	—	22	22	—	2	192	194
Järvelä	—	11	82	93	—	5	87	92	—	10	154	164
Herrala	—	2	28	30	—	5	37	42	—	3	56	59
Vesijärvi	—	—	—	—	—	—	—	—	—	—	—	—
Lahtis	—	28	243	271	2	17	115	134	3	50	457	510
Villåhtis	—	—	9	9	—	—	5	5	—	—	14	14
Nyby	—	—	7	7	—	4	21	25	—	—	31	31
Kausala	—	1	4	5	—	2	28	30	—	1	68	69
Kymmene	—	—	4	4	—	3	9	12	—	2	49	51
Kouvola	—	—	18	18	—	7	44	51	—	9	94	103
Uttis	—	—	2	2	—	—	3	3	—	—	10	10
Kaipiais	—	—	5	5	—	1	10	11	1	1	49	51
Davidstad	—	1	2	3	—	—	3	3	—	—	7	7
Luumäki	—	—	—	—	—	—	—	—	—	—	—	—
Pulsa	—	—	—	—	—	—	4	4	—	—	4	4
Simola	—	—	—	—	—	1	11	12	—	3	10	13
Villmanstrand	—	3	5	8	—	15	19	34	—	6	18	24
Nurmis	—	—	—	—	—	—	—	—	—	—	3	3
Hovinmaa	—	—	—	—	—	—	—	—	—	—	—	—
Viborg	—	2	6	8	—	21	20	41	5	45	71	121
Säinö	—	—	—	—	—	—	—	—	—	—	—	—
Kämärä	—	—	—	—	—	—	—	—	—	—	—	—
Galitzino	—	—	—	—	—	—	1	1	—	1	1	2
Perkjärvi	—	1	—	1	—	—	1	1	—	1	1	2
Nykyrka	—	—	1	1	—	—	2	2	—	—	3	3
Mustamäki	—	—	—	—	—	—	—	—	—	—	—	—
Raivola	—	—	—	—	—	1	—	1	—	1	—	1
Teerijoki	—	—	—	—	—	1	—	1	—	—	—	—
Valkeasaari	—	—	—	—	—	—	—	—	—	—	1	1
Levaschovo	—	—	—	—	—	—	1	1	—	—	1	1
Pargala	—	—	—	—	—	—	—	—	—	—	—	—
Schupalovo	—	—	—	—	—	1	—	1	—	—	—	—
Oserki	—	—	—	—	—	—	—	—	—	—	—	—
Udelnaja	—	—	—	—	—	—	—	—	—	—	—	—
Lanskaja	—	—	—	—	—	—	—	—	—	—	—	—
S:t Petersburg	—	3	6	9	10	11	24	45	5	30	36	71
Korpi	—	—	16	16	4	96	952	1,052	—	1	28	29
Nummela	—	1	10	11	—	34	235	269	—	4	9	13
Lojo	—	—	6	6	—	28	297	325	—	4	14	18
Svartå	—	—	6	6	8	10	89	107	—	—	11	11
Karis	—	—	6	6	—	10	63	73	—	—	4	4
Ekenäs	—	—	3	3	—	32	207	239	—	2	12	14
Lappvik	—	—	—	—	—	—	35	35	—	—	1	1
Hangö	—	—	1	1	6	80	283	369	—	3	8	11
Parola	—	1	2	3	—	1	12	13	—	—	35	35
Hittala	—	—	—	—	—	2	11	13	—	1	29	30
Kuurila	—	—	3	3	—	2	8	10	—	2	16	18
Toijala	—	1	59	60	1	—	100	101	—	20	173	193
Urdiala	—	—	10	10	—	—	6	6	—	—	22	22
Forssa	—	—	7	7	—	2	7	9	—	7	10	17
Transport	4	522	9,765	10,291	126	1,700	12,028	13,854	21	1,014	13,305	14,340

Från	Till Jokela.				Till Hyvinge.				Till Riihimäki.			
	I kl.	II kl.	III kl.	Summa.	I kl.	II kl.	III kl.	Summa.	I kl.	II kl.	III kl.	Summa.
Transport	4	522	9,765	10,291	126	1,700	12,028	13,854	21	1,014	13,305	14,340
Koivisto	—	—	6	6	—	2	1	3	—	—	2	2
Ypäjä	—	—	—	—	—	—	1	1	—	—	—	—
Loimijoki	—	—	1	1	—	1	7	8	—	—	5	5
Mellilä	—	—	—	—	—	—	—	—	—	—	—	—
Kyrö	—	—	—	—	—	1	—	1	—	1	4	5
Aura	—	—	—	—	—	—	—	—	—	—	1	1
Lundo	—	—	—	—	—	—	—	—	—	—	2	2
Åbo	—	13	12	25	—	26	39	65	4	21	51	76
Viiala	—	—	—	—	—	1	2	3	—	—	4	4
Lembois	—	—	1	1	—	—	8	8	—	6	10	16
Tammerfors	—	4	34	38	—	18	70	88	18	42	189	249
Orivesi	—	—	2	2	—	—	1	1	—	1	2	3
Korkeakoski	—	—	—	—	—	—	—	—	—	—	—	—
Lyly	—	—	—	—	—	—	—	—	—	—	—	—
Filppula	—	—	—	—	—	1	1	1	—	1	5	6
Keuru	—	—	2	2	—	—	5	5	—	2	9	11
Pihlajavesi	—	—	—	—	—	—	1	1	—	—	—	—
Myllymäki	—	—	—	—	—	—	1	1	—	1	4	5
Etseri	—	1	—	1	—	—	—	—	—	—	1	1
Töysä	—	—	—	—	—	—	2	2	—	—	—	—
Alavo	—	—	3	3	—	—	—	—	—	—	—	—
Sydänmaa	—	—	—	—	—	—	—	—	—	—	—	—
Östermyra	—	1	2	3	—	—	5	5	—	1	3	4
Ylistaro	—	—	—	—	—	—	—	—	—	—	—	—
Orismala	—	—	1	1	—	—	1	1	—	—	—	—
Tervajoki	—	—	—	—	—	—	—	—	—	—	—	—
Nikolaistad	—	—	1	1	—	1	4	5	—	3	5	8
Öfr. stationer vid	—	—	—	—	—	—	—	—	—	—	—	—
Vasa jernväg	—	2	1	3	—	2	3	5	—	1	4	5
Nurmo	—	—	—	—	—	—	—	—	—	—	—	—
Lappo	—	—	—	—	—	—	—	—	—	—	1	1
Kauhava	—	—	—	—	—	—	2	2	—	—	—	—
Jeppo	—	—	—	—	—	—	—	—	—	—	—	—
Jakobstad	—	—	—	—	—	—	1	1	—	—	1	1
Gamla Karleby	—	—	—	—	—	—	2	2	—	—	3	3
Kelviä	—	—	—	—	—	—	—	—	—	—	—	—
Kannus	—	—	—	—	—	—	—	—	—	—	1	1
Sievi	—	—	—	—	—	—	1	1	—	—	—	—
Ylivieska	—	—	—	—	—	—	1	1	—	—	1	1
Oulais	—	—	—	—	—	—	—	—	—	2	—	2
Vihanti	—	—	—	—	—	—	—	—	—	—	—	—
Lappi	—	—	—	—	—	—	—	—	—	—	2	2
Ruukki	—	—	—	—	—	—	—	—	—	—	—	—
Limingo	—	—	—	—	—	—	—	—	—	—	2	2
Uleåborg	—	—	—	—	—	2	4	6	—	1	1	2
Öfr. stationer vid	—	—	—	—	—	—	—	—	—	—	—	—
Uleåborgs jernv.	—	—	1	1	—	1	1	2	—	2	2	4
Selänpää	—	—	—	—	—	—	4	4	—	1	2	3
Mäntyharju	—	—	—	—	—	—	7	7	—	5	21	26
S:t Michel	—	1	6	7	—	—	2	2	—	2	—	2
Pieksämäki	—	—	—	—	—	—	—	—	—	—	1	1
Haapakoski	—	—	—	—	—	—	—	—	—	—	3	3
Suonnejoki	—	2	3	5	—	—	1	1	—	1	4	4
Kuopio	—	—	1	1	—	—	4	4	—	4	24	28
Myllykoski	—	—	—	—	—	—	—	—	—	—	1	1
Inkeröis	—	—	—	—	—	—	2	2	—	—	—	—
Tavastila	—	—	—	—	—	—	10	10	—	1	11	12
Karhula	—	—	2	2	—	1	4	5	—	—	4	4
Kotka	—	—	—	—	—	3	5	8	—	2	6	8
Öfr. stationer vid	—	—	—	—	—	—	—	—	—	—	—	—
Savolaksjernväg	—	—	6	6	—	2	3	5	—	1	—	1
Borgå—Kervo jernväg	—	7	54	61	—	50	115	165	—	24	53	77
Summa	4	554	9,904	10,462	126	1,811	12,349	14,286	43	1,140	13,748	14,931
Personkilometer	192	32,404	361,595	394,191	10,894	123,461	556,611	690,966	6,688	94,368	543,671	644,727

Från	Till Ryttylä.				Till Leppäkoski.				Till Turengi.			
	I kl.	II kl.	III kl.	Summa.	I kl.	II kl.	III kl.	Summa.	I kl.	II kl.	III kl.	Summa.
Helsingfors	7	136	646	789	5	194	235	434	2	292	1,068	1,362
Malm	—	—	13	13	—	1	6	7	—	1	14	15
Dickursby	—	—	5	5	—	—	5	5	—	1	11	12
Korso	—	—	5	5	—	—	1	1	—	—	—	—
Kervö	—	1	24	25	—	—	24	24	—	3	19	22
Träskända	—	—	15	15	—	—	7	7	—	—	10	10
Jokela	—	—	101	101	—	8	139	147	—	—	66	66
Hyvinge	—	11	113	124	—	6	58	64	—	4	76	80
Riihimäki	—	23	747	770	—	12	342	354	—	6	404	410
Ryttylä	—	—	—	—	—	38	258	296	—	18	243	261
Leppäkoski	—	45	246	291	—	—	—	—	—	17	540	557
Turengi	—	36	279	315	—	9	531	540	—	—	—	—
Tavastehus	—	177	1,551	1,728	6	184	1,859	2,049	—	234	3,322	3,556
Hikie	—	—	84	84	—	—	15	15	—	—	37	37
Ois.	—	—	23	23	—	—	26	26	—	—	41	41
Lappila	—	—	10	10	—	—	3	3	—	—	—	—
Järvelä	—	—	16	16	—	—	12	12	—	2	24	26
Herrala	—	—	3	3	—	—	1	1	—	—	4	4
Vesijärvi	—	—	—	—	—	—	—	—	—	—	—	—
Lahtis.	—	2	22	24	—	—	14	14	—	—	31	31
Villåhtis	—	—	—	—	—	—	—	—	—	—	—	—
Nyby	—	—	1	1	—	—	—	—	—	7	3	10
Kausala	—	—	—	—	—	—	—	—	—	—	1	1
Kymmene.	—	—	—	—	—	—	—	—	—	—	—	—
Kouvola	—	—	10	10	—	—	—	—	—	—	3	3
Uttis	—	—	—	—	—	—	—	—	—	—	1	1
Kaipiais	—	—	—	—	—	—	—	—	—	—	—	—
Davidstad	—	—	—	—	—	—	—	—	—	—	—	—
Luumäki	—	—	—	—	—	—	—	—	—	—	—	—
Pulsa	—	—	—	—	—	—	—	—	—	—	—	—
Simola	—	—	—	—	—	—	—	—	—	—	—	—
Villmanstrand	—	—	1	1	—	—	1	1	—	—	1	1
Nurmis	—	—	—	—	—	—	—	—	—	—	2	2
Hovinmaa.	—	—	—	—	—	—	—	—	—	—	—	—
Viborg	—	—	4	4	—	—	1	1	—	—	11	11
Säiniö	—	—	—	—	—	—	—	—	—	—	—	—
Kämärä	—	—	—	—	—	—	—	—	—	—	—	—
Galitzino	—	—	—	—	—	—	—	—	—	—	—	—
Perkjärvi	—	—	—	—	—	—	—	—	—	—	—	—
Nykyrka	—	—	—	—	—	—	—	—	—	—	1	1
Mustamäki	—	—	—	—	—	—	—	—	—	—	—	—
Raivola	—	—	—	—	—	—	—	—	—	—	—	—
Teerijoki	—	—	—	—	—	—	—	—	—	—	—	—
Valkeasaari	—	—	—	—	—	—	—	—	—	—	—	—
Levaschovo	—	—	—	—	—	—	—	—	—	—	—	—
Pargala	—	—	—	—	—	—	—	—	—	—	—	—
Schuvalovo	—	—	—	—	—	—	—	—	—	—	—	—
Oserki.	—	—	—	—	—	—	—	—	—	—	—	—
Udelnaja	—	—	—	—	—	—	—	—	—	—	—	—
Lanskaja	—	—	—	—	—	—	—	—	—	—	—	—
S:t Petersburg	—	—	4	4	4	3	10	17	—	5	12	17
Korpi	—	—	2	2	—	—	—	—	—	—	6	6
Nummela.	—	—	—	—	—	1	1	2	—	—	4	4
Lojo	—	1	4	5	—	2	—	2	—	—	4	4
Svartå.	—	2	—	2	—	—	1	1	—	—	1	1
Karis	—	2	—	2	—	—	—	—	—	3	—	3
Ekenäs	—	—	—	—	—	—	—	—	—	2	1	3
Lappvik	—	—	—	—	—	—	—	—	—	—	—	—
Hangö.	—	3	2	5	—	1	—	1	—	2	—	2
Parola.	—	9	30	39	2	3	25	30	—	—	136	136
Iittala.	—	1	14	15	—	4	75	79	—	—	29	29
Kuurila.	—	1	9	10	—	—	14	14	—	—	9	9
Toijala	—	1	51	52	—	—	72	72	—	1	76	77
Urdiala	—	—	2	2	—	—	3	3	—	3	17	20
Forssa	—	—	4	4	—	—	2	2	—	1	5	6
Transport	7	451	4,041	4,499	17	466	3,741	4,224	2	602	6,229	6,833

Från	Till Ryttylä.				Till Leppäkoski.				Till Turengi.			
	I kl.	II kl.	III kl.	Summa.	I kl.	II kl.	III kl.	Summa.	I kl.	II kl.	III kl.	Summa.
Transport	7	451	4,041	4,499	17	466	3,741	4,224	2	602	6,229	6,833
Koivisto	—	—	—	—	—	—	—	2	—	—	3	3
Ypäjä	—	—	—	—	—	—	—	—	—	—	1	1
Loimijoki	—	1	7	8	—	—	—	—	—	—	2	2
Mellilä	—	—	—	—	—	—	—	—	—	—	—	—
Kyrö	—	—	—	—	—	—	—	—	—	—	4	4
Aura	—	—	—	—	—	—	—	—	—	—	1	1
Lundo	—	—	—	—	—	—	—	—	—	—	—	—
Åbo	—	17	11	28	1	—	7	8	2	18	26	46
Viiala	—	—	—	—	—	—	8	8	—	—	32	32
Lembois	—	1	2	3	—	—	3	3	—	—	19	19
Tammerfors	—	19	45	64	—	2	32	34	—	4	55	59
Orivesi	—	—	1	1	—	—	—	2	—	—	1	1
Korkeakoski	—	1	—	1	—	—	—	—	—	—	3	3
Lylly	—	—	—	—	—	—	—	—	—	—	—	—
Filppula	—	—	—	—	—	—	—	—	—	—	2	2
Keuru	—	—	1	1	—	—	—	—	—	1	1	2
Pihlajavesi	—	—	—	—	—	—	—	—	—	—	—	—
Myllymäki	—	—	1	1	—	—	—	—	—	—	—	—
Etseri	—	—	—	—	—	—	—	—	—	—	—	—
Töysä	—	—	—	—	—	—	—	—	—	—	—	—
Alavo	—	—	—	—	—	—	—	—	—	—	—	—
Sydänmaa	—	—	—	—	—	—	—	—	—	—	—	—
Östermyra	—	—	—	—	—	—	2	2	—	1	1	2
Ylistaro	—	—	—	—	—	—	—	—	—	—	—	—
Orismala	—	—	—	—	—	—	—	—	—	—	—	—
Tervajoki	—	—	—	—	—	—	—	—	—	—	—	—
Nikolaistad	—	—	—	—	—	1	1	2	—	5	2	7
Öfr. stationer vid	—	—	—	—	—	—	—	—	—	—	—	—
Vasa jernväg	—	—	2	2	—	—	2	2	—	—	5	5
Nurmo	—	—	—	—	—	—	—	—	—	—	—	—
Lappo	—	—	1	1	—	—	1	1	—	—	—	—
Kauhava	—	—	—	—	—	—	—	—	—	—	1	1
Jeppo	—	—	—	—	—	—	—	—	—	—	—	—
Jakobstad	—	—	—	—	—	—	—	—	—	—	—	—
Gamla Karleby	—	—	1	1	—	—	—	—	—	1	—	1
Kelviä	—	—	—	—	—	—	—	—	—	—	—	—
Kannus	—	—	—	—	—	—	—	—	—	—	—	—
Sievi	—	—	—	—	—	—	—	—	—	—	—	—
Ylivieska	—	—	—	—	—	—	—	—	—	—	—	—
Oulais	—	—	—	—	—	—	—	—	—	—	2	2
Vihanti	—	—	—	—	—	—	—	—	—	—	—	—
Lappi	—	—	—	—	—	—	—	—	—	—	—	—
Ruukki	—	—	—	—	—	—	2	2	—	—	—	—
Limingo	—	—	—	—	—	—	—	—	—	—	—	—
Uleåborg	—	—	2	2	—	—	1	1	—	—	1	1
Öfr. stationer vid	—	—	—	—	—	—	—	—	—	—	—	—
Uleåborgs jernv.	—	—	1	1	—	—	—	—	—	—	—	—
Selänpää	—	—	—	—	—	—	—	—	—	—	—	—
Mäntyharju	—	—	—	—	—	—	—	—	—	—	—	—
S:t Michel	—	1	2	3	—	—	—	—	—	—	—	—
Pieksämäki	—	—	—	—	—	—	1	1	—	—	—	—
Haapakoski	—	—	—	—	—	—	—	—	—	—	—	—
Suonnejoki	—	—	—	—	—	—	—	—	—	—	—	—
Kuopio	—	—	1	1	—	—	—	—	—	—	3	3
Myllykoski	—	—	—	—	—	—	—	—	—	—	—	—
Inkeröis	—	—	—	—	—	—	—	—	—	—	—	—
Tavastila	—	—	1	1	—	—	—	—	—	—	2	2
Karhula	—	—	—	—	—	5	—	5	—	—	—	—
Kotka	—	—	1	1	—	—	—	—	—	—	—	—
Öfr. stationer vid	—	—	—	—	—	—	—	—	—	—	—	—
Savolaks jernväg	—	—	1	1	—	—	—	—	—	—	1	1
Borgå—Kervo	—	—	—	—	—	—	—	—	—	—	—	—
jernväg	—	—	13	13	—	—	4	4	—	7	3	10
Summa	7	491	4,135	4,633	18	474	3,809	4,301	4	639	6,400	7,043
Personkilometer	560	24,524	144,077	169,161	2,343	24,902	105,894	133,139	550	42,403	219,047	262,000

Från	Till Tavastehus.				Till Hikié.				Till Ois.			
	I kl.	II kl.	III kl.	Summa.	I kl.	II kl.	III kl.	Summa.	I kl.	II kl.	III kl.	Summa.
Helsingfors	79	1,851	6,270	8,200	—	27	687	714	2	112	1,072	1,186
Malm	—	9	74	83	—	—	17	17	—	8	24	32
Dickursby	—	8	52	60	—	—	4	4	—	—	28	28
Korso	—	—	8	8	—	—	2	2	—	—	4	4
Kervo	6	30	192	228	—	1	30	31	—	2	57	59
Träskända	—	13	89	102	—	—	19	19	—	2	22	24
Jokela	—	9	163	172	—	—	203	203	—	1	177	178
Hyvinge	3	88	457	548	—	1	213	214	—	7	151	158
Riihimäki	—	203	1,901	2,104	—	19	1,510	1,529	2	34	1,126	1,162
Ryttylä	—	203	1,584	1,787	—	1	24	25	—	—	21	21
Leppäkoski	8	166	1,837	2,011	—	—	17	17	—	—	26	26
Turengi	—	233	3,278	3,511	—	—	36	36	—	—	43	43
Tavastehus	—	—	—	—	—	2	196	198	—	6	213	219
Hikié	—	4	206	210	—	—	—	—	—	3	278	281
Ois	—	8	238	246	—	23	321	344	—	—	—	—
Lappila	—	2	52	54	—	—	128	128	—	2	194	196
Järvelä	—	21	177	198	—	10	79	89	—	—	278	278
Herrala	—	1	77	78	—	—	45	45	—	—	106	106
Vesijärvi	—	—	—	—	—	—	—	—	—	—	—	—
Lahtis	2	95	585	682	—	4	164	168	—	14	245	259
Villähitis	—	1	18	19	—	—	2	2	—	—	6	6
Nyby	—	3	25	28	1	—	2	3	—	2	9	11
Kausala	—	4	18	22	—	—	2	2	—	2	11	13
Kymmene	—	1	21	22	—	4	—	4	—	1	3	4
Kouvola	—	4	35	39	—	1	11	12	2	9	14	25
Uttis	—	—	13	13	—	—	—	—	—	—	1	1
Kaipiais	—	—	29	29	—	—	6	6	—	—	9	9
Davidstad	—	1	1	2	—	—	—	—	—	—	—	—
Luumäki	—	—	9	9	—	—	—	—	—	—	—	—
Pulsa	—	—	1	1	—	—	—	—	—	—	—	—
Simola	—	2	4	6	—	—	—	—	—	—	1	1
Villmanstrand	—	29	97	126	—	—	3	3	—	6	3	9
Nurmis	—	—	—	—	—	—	—	—	—	—	—	—
Hovinmaa	—	—	—	—	—	—	—	—	—	—	—	—
Viborg	—	88	136	224	—	—	3	3	—	8	17	25
Säiniö	—	—	—	—	—	—	—	—	—	—	—	—
Kämärä	—	—	—	—	—	—	—	—	—	—	—	—
Galitzino	—	1	2	3	—	—	—	—	—	—	1	1
Perkjärvi	—	1	7	8	—	—	—	—	—	—	—	—
Nykyrka	—	1	3	4	—	—	—	—	—	—	—	—
Mustamäki	—	—	—	—	—	—	—	—	—	—	—	—
Raivola	—	1	1	2	—	—	—	—	—	—	—	—
Teerijoki	—	—	1	1	—	—	—	—	—	—	—	—
Valkeasaari	—	—	—	—	—	—	—	—	—	—	—	—
Levaschovo	—	1	—	1	—	—	—	—	—	—	—	—
Pargala	—	—	—	—	—	—	—	—	—	—	—	—
Schuvalovo	—	1	1	2	—	—	—	—	—	—	—	—
Oserki	—	—	—	—	—	—	—	—	—	—	—	—
Udelnaja	—	—	—	—	—	—	—	—	—	—	—	—
Lanskaja	—	—	—	—	—	—	—	—	—	—	—	—
S:t Petersburg	8	73	416	497	—	—	8	8	—	—	17	17
Korpi	—	5	36	41	—	—	5	5	—	—	—	—
Nummela	—	23	26	49	—	—	1	1	—	—	2	2
Lojo	—	5	25	30	—	—	10	10	—	—	2	2
Svartå	—	5	17	22	—	—	—	—	—	—	7	7
Karis	—	1	17	18	—	—	1	1	—	—	—	—
Ekenäs	—	17	34	51	—	—	—	—	—	1	10	11
Lappvik	—	—	5	5	—	—	—	—	—	—	—	—
Hangö	—	19	18	37	—	—	1	1	—	—	—	—
Parola	1	227	1,800	1,528	—	—	1	1	—	1	1	2
Iittala	1	240	2,173	2,414	—	—	—	—	—	5	2	7
Kuurila	—	328	1,546	1,874	—	—	—	—	—	—	—	—
Toijala	—	156	2,363	2,519	—	—	17	17	—	—	14	14
Urdiala	7	55	509	571	—	—	—	—	—	—	106	106
Forssa	—	55	206	261	—	—	—	—	—	7	4	11
Transport	115	4,292	26,353	30,760	1	93	3,768	3,862	6	233	4,305	4,544

Från	Till Tavastehus.				Till Hikié.				Till Öis.			
	I kl.	II kl.	III kl.	Summa.	I kl.	II kl.	III kl.	Summa.	I kl.	II kl.	III kl.	Summa.
Transport	115	4,292	26,353	30,760	1	93	3,768	3,862	6	233	4,305	4,544
Koivisto	—	22	152	174	—	—	—	—	—	—	6	6
Ypäjä	—	—	41	41	—	—	—	—	—	—	—	—
Loimijoki.	—	4	45	49	—	—	—	—	—	—	—	—
Mellilä	—	—	3	3	—	—	—	—	—	—	—	—
Kyrö	—	2	45	47	—	—	—	—	—	—	1	1
Aura	—	2	7	9	—	—	—	—	—	—	—	—
Lundo.	—	—	16	16	—	—	—	—	—	—	—	—
Åbo	4	146	534	684	—	—	—	—	—	10	14	24
Viiala	1	35	487	523	—	—	—	—	—	—	5	5
Lembois	—	48	357	405	—	—	—	—	—	—	—	—
Tammerfors	5	845	3,508	4,358	—	1	5	6	—	2	57	59
Orivesi	—	11	111	122	—	—	—	—	—	—	—	—
Korkeakoski	—	3	16	19	—	—	—	—	—	—	—	—
Lylly	—	2	7	9	—	—	—	—	—	—	—	—
Pilppula	—	—	16	16	—	—	—	—	—	1	1	2
Keuru	—	2	28	30	—	—	—	—	—	—	—	—
Pihlajavesi	—	1	1	2	—	—	—	—	—	—	—	—
Myllymäki	—	1	7	8	—	—	—	—	—	—	—	—
Etseri	—	—	1	1	—	—	—	—	—	—	—	—
Töysä	—	—	8	8	—	—	—	—	—	—	—	—
Alavo	—	1	16	17	—	—	—	—	—	—	1	1
Sydänmaa	—	—	2	2	—	—	—	—	—	—	—	—
Ostermyra	—	3	22	25	—	—	—	—	—	—	—	—
Ylistaro	—	1	7	8	—	—	—	—	—	—	—	—
Orismala	—	—	1	1	—	—	—	—	—	—	81	81
Tervajoki.	—	—	3	3	—	—	—	—	—	—	—	—
Nikolaistad	—	19	28	47	—	—	—	—	—	4	1	5
Öfr. stationer vid Vasa jernväg	—	1	21	22	—	—	—	—	—	—	—	—
Nurmo	—	—	—	—	—	—	—	—	—	—	—	—
Lappo	—	1	—	1	—	—	—	—	—	—	—	—
Kauhava	—	—	6	6	—	—	—	—	—	—	—	—
Jeppo	—	—	1	1	—	—	—	—	—	—	—	—
Jakobstad	—	1	9	10	—	—	—	—	—	—	—	—
Gamla Karleby	—	4	6	10	—	—	—	—	—	—	—	—
Kelviä.	—	—	1	1	—	—	—	—	—	—	—	—
Kannus	—	—	3	3	—	—	—	—	—	—	—	—
Sievi	—	1	7	8	—	—	—	—	—	—	—	—
Ylivieska	—	1	2	3	—	—	2	2	—	—	—	—
Oulais.	—	—	4	4	—	—	—	—	—	—	—	—
Vihanti	—	—	—	—	—	—	—	—	—	—	—	—
Lappi	—	1	3	4	—	—	—	—	—	—	—	—
Ruukki	—	—	1	1	—	—	—	—	—	—	—	—
Limingo	—	—	—	—	—	—	—	—	—	—	—	—
Uleåborg	—	19	25	44	—	—	—	—	—	—	1	1
Öfr. stationer vid Uleåborgsjernv.	—	—	10	10	—	—	—	—	—	—	—	—
Selänpää	—	1	1	2	—	—	—	—	—	—	—	—
Mäntyharju	—	—	2	2	—	—	1	1	—	—	—	—
S:t Michel	—	15	67	82	—	1	3	4	—	—	2	2
Pieksämäki	—	8	6	14	—	—	—	—	—	—	3	3
Haapakoski	—	2	—	2	—	—	—	—	—	—	—	—
Suonnejoki	—	3	15	18	—	—	1	1	—	—	1	1
Kuopio	—	15	40	55	—	—	10	10	—	1	9	10
Myllykoski	—	—	2	2	—	—	—	—	—	—	10	10
Inkeröis	—	6	4	10	—	—	—	—	—	—	1	1
Tavastila	—	12	21	33	—	—	—	—	—	9	—	9
Karhula	—	7	10	17	—	—	1	1	—	—	—	—
Kotka	—	8	22	30	—	—	1	1	—	2	6	8
Öfr. stationer vid Savolaks jernv. Borgå—Kervo jernväg	—	4	24	28	—	—	—	—	—	—	2	2
Summa	125	5,603	32,294	38,022	1	95	3,813	3,909	6	262	4,522	4,790
Personkilometer	14,233	499,231	2,175,394	2,688,858	71	3,951	125,451	129,473	412	24,355	272,112	296,879

Från	Till Lappila.				Till Järvelä.				Till Herrala.			
	I kl.	II kl.	III kl.	Summa.	I kl.	II kl.	III kl.	Summa.	I kl.	II kl.	III kl.	Summa.
Helsingfors	—	106	365	471	1	119	1,997	2,117	—	51 ^f	854	905
Malm	—	—	5	5	—	1	56	57	—	—	36	36
Dickursby	—	1	4	5	—	1	34	35	—	—	6	6
Korso	—	—	6	6	—	—	6	6	—	—	1	1
Kervo	—	—	14	14	—	1	57	58	—	1	18	19
Träskända	—	—	31	31	—	—	49	49	—	—	15	15
Jokela	—	—	34	34	—	1	78	79	—	—	24	24
Hovinge	—	2	36	38	—	9	78	87	—	4	26	30
Riihimäki	—	2	213	215	—	14	164	178	—	3	58	61
Ryttylä	—	—	9	9	—	—	21	21	—	—	1	1
Leppäkoski	—	—	3	3	—	—	13	13	—	—	1	1
Turengi	—	—	1	1	—	—	25	25	—	—	7	7
Tavastehus	—	2	43	45	—	21	168	189	—	—	55	55
Hikie	—	—	134	134	—	—	104	104	—	—	43	43
Ois.	—	2	198	200	—	1	269	270	—	2	95	97
Lappila	—	—	—	—	—	—	210	210	—	—	241	241
Järvelä	—	3	256	259	—	—	—	—	—	2	389	391
Herrala	—	—	233	233	—	3	386	389	—	—	—	—
Vesijärvi	—	—	—	—	—	—	—	—	—	—	—	—
Vahtis	—	2	451	453	—	45	1,359	1,404	—	19	2,297	2,316
Villähtis	—	—	4	4	—	—	23	23	—	—	91	91
Nyby	—	1	5	6	—	2	23	25	—	—	40	40
Kausala	—	—	—	—	—	3	31	34	—	—	37	37
Kymmene	—	—	1	1	—	—	14	14	—	—	3	3
Kouvola	—	—	17	17	—	1	21	22	—	1	13	14
Uttis	—	1	4	6	—	—	6	6	—	—	4	4
Kaipiais	—	—	5	5	—	—	14	14	—	—	3	3
Davidstad	—	—	—	—	—	—	1	1	—	—	—	—
Luumäki	—	—	—	—	—	1	—	1	—	—	—	—
Pulsa	—	—	—	—	—	—	1	1	—	—	—	—
Simola	—	—	1	1	—	—	2	2	—	—	—	—
Villmanstrand	—	—	3	3	—	1	18	19	—	—	8	8
Nurmis	—	—	—	—	—	—	—	—	—	—	—	—
Hovinmaa	—	—	—	—	—	—	—	—	—	—	—	—
Viborg	—	—	1	1	—	4	20	24	—	—	14	14
Säiniö	—	—	—	—	—	—	—	—	—	—	—	—
Kämärä	—	—	—	—	—	—	—	—	—	—	—	—
Galitzino	—	—	—	—	—	—	—	—	—	—	—	—
Perkjärvi	—	—	—	—	—	—	3	3	—	—	—	—
Nykyrka	—	—	—	—	—	—	—	—	—	—	—	—
Mustamäki	—	—	—	—	—	—	—	—	—	—	—	—
Raivola	—	—	—	—	—	—	1	1	—	—	—	—
Teerijoki	—	—	—	—	—	—	—	—	—	—	—	—
Valkeasaari	—	—	—	—	—	—	—	—	—	—	1	1
Levaschovo	—	—	1	1	—	—	—	—	—	—	—	—
Pargala	—	—	—	—	—	—	—	—	—	—	—	—
Schuvalovo	—	—	—	—	—	—	—	—	—	—	—	—
Oserki	—	—	—	—	—	—	—	—	—	—	—	—
Udelnaja	—	—	3	3	—	—	—	—	—	—	—	—
Lanskaja	—	—	—	—	—	—	—	—	—	—	—	—
S:t Petersburg	—	2	38	40	—	—	41	41	—	—	9	9
Korpi	—	3	1	4	—	—	2	2	—	1	8	9
Nummela	—	—	1	1	—	—	3	3	—	—	3	3
Lojo	—	—	—	—	—	4	6	10	—	—	—	—
Svartå	—	—	2	2	—	—	2	2	—	—	—	—
Karis	—	—	—	—	—	—	2	2	—	—	—	—
Ekenäs	—	—	—	—	—	—	4	4	—	—	—	—
Lappvik	—	—	—	—	—	—	—	—	—	—	—	—
Hangö	—	2	—	2	—	—	5	5	—	—	—	—
Parola	—	—	3	3	—	—	3	3	—	—	3	3
Iittala	—	—	2	2	—	—	2	2	—	—	—	—
Kuurila	—	—	1	1	—	—	2	2	—	—	—	—
Toijala	—	2	10	12	—	5	37	42	—	—	12	12
Urdjala	—	—	1	1	—	1	3	4	—	—	1	1
Forssa	—	—	—	—	—	1	4	5	—	—	8	8
Transport	1	131	2,140	2,272	1	239	5,368	5,608	—	84	4,425	4,509

Från	Till Lappila.				Till Järvelä.				Till Herrala.			
	I kl.	II kl.	III kl.	Summa.	I kl.	II kl.	III kl.	Summa.	I kl.	II kl.	III kl.	Summa.
Transport	1	131	2,140	2,272	1	239	5,368	5,608	—	84	4,425	4,509
Koivisto	—	—	—	—	—	—	1	1	—	—	—	—
Ypäjä	—	—	—	—	—	—	1	1	—	—	1	1
Loimijoki	—	—	—	—	—	—	1	1	—	—	—	—
Mellila	—	—	—	—	—	—	—	—	—	—	—	—
Kyrö	—	—	—	—	—	—	—	—	—	—	1	1
Aura	—	—	—	—	—	—	—	—	—	—	—	—
Lundo	—	—	—	—	—	—	—	—	—	—	—	—
Åbo	—	—	2	2	—	4	9	13	—	1	9	10
Viiala	—	—	—	—	—	—	—	—	—	—	1	1
Lembois	—	—	—	—	—	—	—	—	—	—	—	—
Tammerfors	—	6	13	19	—	1	46	47	—	—	30	30
Orivesi	—	—	—	—	—	1	2	3	—	—	—	—
Korkeakoski	—	—	—	—	—	—	—	—	—	—	—	—
Lylly	—	—	—	—	—	—	—	—	—	—	—	—
Filppula	—	—	—	—	—	—	—	—	—	—	—	—
Keuru	—	—	3	3	—	—	1	1	—	—	—	—
Pihlajavesi	—	—	—	—	—	—	—	—	—	—	—	—
Myllymäki	—	—	—	—	—	—	—	—	—	—	—	—
Etseri	—	—	—	—	—	—	—	—	—	—	—	—
Töysä	—	—	—	—	—	—	—	—	—	—	—	—
Alavo	—	—	—	—	—	—	—	—	—	—	—	—
Sydänmaa	—	—	—	—	—	—	—	—	—	—	—	—
Östermyra	—	—	—	—	—	—	1	1	—	—	—	—
Ylistaro	—	—	—	—	—	—	—	—	—	—	—	—
Orismala	—	—	—	—	—	—	—	—	—	—	—	—
Tervajoki	—	—	—	—	—	1	—	1	—	—	4	4
Nikolaistad	—	—	—	—	—	—	—	—	—	—	—	—
Öfr. stationer vid Vasa jernväg	—	—	—	—	—	—	1	1	—	—	1	1
Nurmo	—	—	—	—	—	—	—	—	—	—	—	—
Lappo	—	—	—	—	—	—	—	—	—	—	—	—
Kauhava	—	—	—	—	—	—	—	—	—	—	—	—
Jeppo	—	—	—	—	—	—	—	—	—	—	—	—
Jakobstad	—	—	—	—	—	—	—	—	—	—	—	—
Gamla Karleby	—	—	—	—	—	—	—	—	—	—	—	—
Kelviä	—	—	—	—	—	—	—	—	—	—	—	—
Kannus	—	—	—	—	—	—	—	—	—	—	—	—
Sievi	—	—	—	—	—	—	—	—	—	—	—	—
Ylivieska	—	—	—	—	—	—	1	1	—	—	—	—
Oulais	—	—	—	—	—	—	—	—	—	—	—	—
Vihanti	—	—	—	—	—	—	—	—	—	—	—	—
Lappi	—	—	—	—	—	—	—	—	—	—	—	—
Ruukki	—	—	—	—	—	—	—	—	—	—	—	—
Limingo	—	—	—	—	—	—	—	—	—	—	—	—
Uleåborg	—	—	—	—	—	—	—	—	—	—	—	—
Öfr. stationer vid Uleåborgsjernv. Selänpää	—	—	—	—	—	—	—	—	—	—	—	—
Mäntyharju	—	—	—	—	—	—	2	2	—	—	—	—
S:t Michel	—	—	2	2	—	—	9	9	—	—	4	4
Pieksämäki	—	—	—	—	—	—	2	2	—	—	—	—
Haapakoski	—	—	—	—	—	—	—	—	—	—	—	—
Suonnejoki	—	—	—	—	—	—	4	4	—	—	—	—
Kuopio	—	—	—	—	—	2	5	7	—	—	4	4
Myllykoski	—	—	—	—	—	—	—	—	—	—	—	—
Inkeröis	—	—	—	—	—	1	1	2	—	—	3	3
Tavastila	—	—	—	—	—	—	13	13	—	—	3	3
Karhula	—	—	—	—	—	—	1	1	—	—	10	10
Kotka	—	—	2	2	—	—	4	4	—	—	4	4
Öfr. stationer vid Savolaks jernv. Borgå—Kervo jernväg	—	—	1	1	—	—	—	—	—	—	—	—
Summa	1	137	2,170	2,308	1	254	5,497	5,752	—	85	4,512	4,597
Personkilometer	107	13,183	101,375	114,665	103	21,836	360,818	382,757	—	7,078	197,836	204,914

Från	Till Vesijärvi.				Till Lahtis.				Till Villåhtis.			
	I kl.	II kl.	III kl.	Summa.	I kl.	II kl.	III kl.	Summa.	I kl.	II kl.	III kl.	Summa.
Helsingfors	—	—	—	—	34	1,011	5,799	6,844	—	9	139	148
Malm	—	—	—	—	—	2	186	188	—	—	5	5
Dickursby	—	—	—	—	—	—	83	83	—	—	—	—
Korso	—	—	—	—	—	—	8	8	—	—	—	—
Kervo	—	—	—	—	1	13	170	184	—	—	10	10
Traskända	—	—	—	—	—	11	129	140	—	1	11	12
Jokela	—	—	—	—	—	31	260	291	—	—	6	6
Hyvinge	—	—	—	—	2	12	183	197	—	—	8	8
Riihimäki	—	—	—	—	1	48	427	476	—	—	13	13
Ryttylä	—	—	—	—	—	1	29	30	—	—	—	—
Leppäkoski	—	—	1	1	—	—	23	23	—	—	—	—
Turengi	—	—	—	—	—	—	29	29	—	—	—	—
Tavastehus	—	—	2	2	1	104	493	598	—	—	17	17
Hikie	—	—	—	—	—	6	191	197	—	—	—	—
Ois.	—	—	—	—	—	8	303	311	—	—	9	9
Lappila	—	—	—	—	—	7	501	508	—	—	6	6
Järvelä	—	—	—	—	—	42	1,364	1,406	—	—	25	25
Herrala	—	—	—	—	—	19	2,121	2,140	—	—	93	93
Vesijärvi	—	—	—	—	—	—	2,593	2,593	—	—	—	—
Lahtis	—	—	2,792	2,792	—	—	—	—	—	66	1,081	1,147
Villåhtis	—	—	—	—	—	74	1,103	1,177	—	—	—	—
Nyby	—	—	—	—	—	109	1,566	1,675	—	5	215	220
Kausala	—	—	—	—	1	48	1,343	1,392	—	4	111	115
Kymmene	—	—	—	—	—	45	356	401	—	3	46	49
Kouvola	—	—	—	—	—	46	489	535	2	2	44	48
Uttis	—	—	—	—	—	6	34	40	—	—	1	1
Kaipiais	—	—	—	—	—	12	200	212	—	1	19	20
Davidstad	—	—	—	—	—	1	20	21	—	—	—	—
Luumäki	—	—	—	—	—	—	8	8	—	1	3	4
Pulsa	—	—	—	—	—	—	4	4	—	—	—	—
Simola	—	—	—	—	—	4	54	58	—	—	—	—
Villmanstrand	—	—	—	—	—	55	209	264	—	—	9	9
Nurmis	—	—	—	—	—	—	5	5	—	—	—	—
Hovinmaa	—	—	—	—	—	1	4	5	—	—	—	—
Viborg	—	—	—	—	—	74	257	331	—	4	22	26
Säiniö	—	—	—	—	—	—	1	1	—	—	—	—
Kämärä	—	—	—	—	—	—	1	1	—	—	—	—
Galitzino	—	—	—	—	—	2	9	11	—	1	—	1
Perkjärvi	—	—	—	—	—	3	13	16	—	—	4	4
Nykyrka	—	—	1	1	—	1	3	4	—	—	1	1
Mustamäki	—	—	—	—	—	—	3	3	—	—	—	—
Raivola	—	—	—	—	—	1	13	14	—	—	—	—
Teerijoki	—	—	—	—	—	1	9	10	—	—	—	—
Valkeasaari	—	—	—	—	—	—	1	1	—	—	—	—
Levaschovo	—	—	—	—	—	—	—	—	—	—	—	—
Pargala	—	—	—	—	—	—	2	2	—	—	—	—
Schuvalovo	—	—	—	—	—	—	—	—	—	1	—	1
Oserki	—	—	—	—	—	—	—	—	—	—	—	—
Udelnaja	—	—	—	—	—	—	—	—	—	—	—	—
Lanskaja	—	—	—	—	—	—	—	—	—	—	—	—
S:t Petersburg	—	—	—	—	2	38	270	310	—	2	5	7
Korpi	—	—	—	—	—	—	3	3	—	—	—	—
Nummela	—	—	—	—	—	1	10	11	—	—	2	2
Lojo	—	—	—	—	—	5	10	15	—	—	—	—
Svartå	—	—	11	11	—	2	2	4	—	—	—	—
Karis	—	—	2	2	—	—	4	4	—	—	—	—
Ekenäs	—	—	4	4	—	9	14	23	—	—	—	—
Lappvik	—	—	—	—	—	—	—	—	—	—	—	—
Hangö	—	—	—	—	—	20	16	36	—	—	—	—
Parola	—	—	—	—	—	3	7	10	—	—	1	1
Iittala	—	—	—	—	—	—	8	8	—	—	—	—
Kuurila	—	—	1	1	—	1	8	9	—	—	1	1
Toijala	—	—	2	2	—	2	68	70	—	—	3	3
Urdiala	—	—	—	—	—	—	22	22	—	—	—	—
Forssa	—	—	—	—	—	4	16	20	—	1	1	2
Transport	—	—	2,816	2,816	42	1,883	21,057	22,982	2	101	1,911	2,014

Från	Till Vesijärvi.				Till Lahtis.				Till Villåhtis.			
	I kl.	II kl.	III kl.	Summa.	I kl.	II kl.	III kl.	Summa.	I kl.	II kl.	III kl.	Summa.
Transport	—	—	2,816	2,816	42	1,883	21,057	22,982	2	101	1,911	2,014
Koivisto	—	—	—	—	—	—	4	4	—	—	—	—
Ypäjä	—	—	—	—	—	—	1	1	—	—	—	—
Loimijoki.	—	—	—	—	—	5	26	31	—	—	—	—
Mellilä	—	—	—	—	—	—	2	2	—	—	—	—
Kyrö	—	—	2	2	—	1	5	6	—	—	—	—
Aura	—	—	—	—	—	—	1	1	—	—	—	—
Lundo.	—	—	—	—	—	—	—	—	—	—	—	—
Åbo	—	—	—	—	—	45	125	170	—	—	1	1
Viiala	—	—	—	—	—	2	10	12	—	—	—	—
Lembois	—	—	—	—	—	7	14	21	—	—	2	2
Tammerfors	—	—	—	—	—	58	212	270	—	—	4	4
Orivesi	—	—	—	—	—	—	4	4	—	—	—	—
Korkeakoski	—	—	—	—	—	—	3	3	—	—	—	—
Lyly	—	—	—	—	—	—	1	1	—	—	—	—
Filppula	—	—	—	—	—	—	1	1	—	—	—	—
Keuru	—	—	1	1	—	2	6	8	—	—	—	—
Pihlajavesi	—	—	—	—	—	—	—	—	—	—	—	—
Myllymäki	—	—	—	—	—	—	—	—	—	—	—	—
Etseri	—	—	—	—	—	—	1	1	—	—	—	—
Toysä	—	—	—	—	—	—	—	—	—	—	—	—
Alavo	—	—	—	—	—	—	—	—	—	—	—	—
Sydänmaa	—	—	—	—	—	—	—	—	—	—	—	—
Östermyra	—	—	—	—	—	1	5	6	—	—	—	—
Ylistaro	—	—	—	—	—	—	—	—	—	—	—	—
Orismala	—	—	—	—	—	—	—	—	—	—	—	—
Tervajoki	—	—	—	—	—	—	—	—	—	—	—	—
Nikolaistad	—	—	—	—	—	5	2	7	—	—	—	—
Öfr. stationer vid	—	—	—	—	—	—	—	—	—	—	—	—
Vasa jernväg	—	—	—	—	—	—	2	2	—	—	—	—
Nurmo	—	—	—	—	—	—	—	—	—	—	—	—
Lappo	—	—	—	—	—	—	—	—	—	—	—	—
Kauhava	—	—	—	—	—	1	—	1	—	—	—	—
Jeppo	—	—	—	—	—	—	—	—	—	—	—	—
Jakobstad	—	1	—	1	—	—	1	1	—	—	—	—
Gamla Karleby	—	—	—	—	—	1	—	1	—	—	—	—
Kelviä	—	—	2	2	—	—	—	—	—	—	—	—
Kannus	—	—	—	—	—	—	—	—	—	—	—	—
Sievi	—	—	—	—	—	—	—	—	—	—	—	—
Ylivieska	—	—	—	—	—	—	—	—	—	—	—	—
Oulais	—	—	—	—	—	—	—	—	—	—	—	—
Vihanti	—	—	—	—	—	—	—	—	—	—	—	—
Lappi	—	—	—	—	—	—	2	2	—	—	—	—
Ruukki	—	—	—	—	—	—	—	—	—	—	—	—
Limingo	—	—	—	—	—	—	—	—	—	—	—	—
Uleåborg	—	—	—	—	—	6	6	12	—	—	—	—
Öfr. stationer vid	—	—	—	—	—	—	—	—	—	—	—	—
Uleåborgsjernv.	—	—	—	—	—	1	1	2	—	—	—	—
Selänpää	—	—	—	—	—	7	28	35	—	1	2	3
Mäntyharju	—	—	—	—	—	1	20	21	—	—	—	—
S:t Michel	—	—	1	1	—	28	102	130	—	—	4	4
Pieksämäki	—	—	—	—	—	2	7	9	—	—	—	—
Haapakoski	—	—	—	—	—	—	1	1	—	—	—	—
Suonnejoki	—	—	1	1	—	1	2	3	—	—	1	1
Kuopio	—	—	—	—	—	35	59	94	—	—	—	—
Myllykoski	—	—	—	—	—	—	5	5	—	—	—	—
Inkeröis	—	—	—	—	—	9	32	41	—	—	—	—
Tavastila	—	—	2	2	—	12	99	111	—	1	3	4
Karhula	—	—	3	3	—	5	57	62	—	—	2	2
Kotka	—	—	—	—	—	52	149	201	—	—	1	1
Öfr. stationer vid	—	—	—	—	—	—	—	—	—	—	—	—
Savolaks jernv.	—	—	1	1	—	10	34	44	—	—	1	1
Borgå—Kervo	—	1	2	3	—	52	246	298	—	—	20	20
Summa	—	2	2,831	2,833	42	2,232	22,333	24,607	2	103	1,952	2,057
Personkilometer	—	619	18,051	18,670	5,478	276,649	1,634,208	1,916,335	102	4,919	67,887	72,908

Från	Till Nyby.				Till Kausala.				Till Kymmene.			
	I kl.	II kl.	III kl.	Summa.	I kl.	II kl.	III kl.	Summa.	I kl.	II kl.	III kl.	Summa.
Helsingfors	2	94	498	594	—	59	516	575	5	137	383	525
Malm	—	—	25	25	—	—	12	12	—	—	2	2
Dickursby	—	1	10	11	—	—	5	5	—	—	10	10
Korso	—	—	2	2	—	—	3	3	—	—	—	—
Kervo	1	4	23	28	—	1	27	28	—	—	13	13
Träskända	—	1	18	19	—	1	3	4	—	3	2	5
Jokela	—	—	6	6	—	—	9	9	—	—	8	8
Hyvinge	—	2	11	13	—	1	20	21	—	2	8	10
Riihimäki	—	4	31	35	—	3	66	69	—	3	24	27
Ryttylä	—	—	—	—	—	—	4	4	—	—	—	—
Leppäkoski	—	3	—	3	—	—	2	2	—	—	—	—
Turengi	—	5	4	9	—	—	11	11	—	—	—	—
Tavastehus	—	—	32	32	—	—	39	39	—	—	19	19
Hikie	1	—	2	3	—	1	25	26	—	—	1	1
Ois	—	2	9	11	—	—	14	14	—	—	2	2
Lappila	—	1	11	12	—	—	8	8	—	—	3	3
Järvelä	—	2	21	23	—	12	74	86	—	—	11	11
Herrala	—	—	46	46	—	2	35	37	—	—	5	5
Vesijärvi	—	—	—	—	—	—	—	—	—	—	—	—
Lahtis	—	94	1,516	1,610	1	39	962	1,002	—	41	338	379
Villåhtis	—	4	255	259	—	6	152	158	—	3	35	38
Nyby	—	—	—	—	—	10	409	419	—	58	131	189
Kausala	—	8	364	372	—	—	—	—	—	56	1,228	1,284
Kymmene	—	68	130	198	—	35	1,466	1,501	—	—	—	—
Kouvola	—	8	126	134	—	13	1,024	1,037	—	140	985	1,125
Uttis	—	1	9	10	—	—	84	84	—	—	106	106
Kaipiais	—	4	57	61	—	5	236	241	—	13	163	176
Davidstad	—	—	6	6	—	1	36	37	—	2	24	26
Luumäki	—	—	5	5	—	—	13	13	—	1	9	10
Pulsa	—	—	5	5	—	1	9	10	—	—	4	4
Simola	—	—	11	11	—	—	23	23	—	2	11	13
Villmanstrand	—	20	59	79	—	13	149	162	—	8	82	90
Nurmis	—	—	—	—	—	—	27	27	—	—	5	5
Hovinmaa	—	—	—	—	—	—	3	3	—	—	3	3
Viborg	1	26	93	120	—	20	223	243	—	78	203	281
Säiniö	—	—	—	—	—	—	1	1	—	—	—	—
Kämärä	—	—	—	—	—	—	—	—	—	—	1	1
Galitzino	—	—	4	4	—	—	1	1	—	—	—	—
Perkjärvi	—	—	4	4	—	—	5	5	—	—	—	—
Nykyrka	—	1	1	2	—	—	3	3	—	—	1	1
Mustamäki	—	—	—	—	—	—	9	9	—	—	—	—
Raivola	—	2	1	3	—	—	1	1	—	—	2	2
Teerijoki	—	2	3	5	—	1	2	3	—	—	1	1
Valkeasaari	—	—	—	—	—	—	—	—	—	—	—	—
Levaschovo	—	—	—	—	—	—	—	—	—	—	—	—
Pargala	—	—	—	—	—	—	—	—	—	—	—	—
Schupalovo	—	—	—	—	—	—	—	—	—	—	3	3
Oserki	—	—	—	—	—	—	—	—	—	—	—	—
Udelnaja	—	—	—	—	—	—	—	—	—	—	—	—
Lanskaja	—	—	—	—	—	—	—	—	—	—	—	—
St Petersburg	—	19	52	71	—	10	135	145	16	49	77	142
Korpi	—	—	—	—	—	—	—	—	—	—	—	—
Nummela	—	—	—	—	—	—	10	10	—	—	—	—
Lojo	—	1	12	13	—	—	4	4	—	—	1	1
Svartå	—	—	—	—	—	—	1	1	—	—	—	—
Karis	—	2	3	5	—	1	1	2	—	—	3	3
Ekenäs	—	1	1	2	—	—	—	—	—	—	5	5
Lappvik	—	—	—	—	—	—	—	—	—	—	—	—
Hangö	—	3	3	6	—	—	3	3	—	5	5	10
Parola	—	—	—	—	—	—	1	1	—	—	2	2
Iittala	—	—	1	1	—	—	—	—	—	—	—	—
Kuurila	—	—	2	2	—	—	—	—	—	—	—	—
Toijala	—	—	4	4	—	1	14	15	—	—	14	14
Urdiala	—	—	—	—	—	—	—	—	—	2	4	6
Forssa	—	—	1	1	—	—	5	5	—	1	5	6
Transport	5	383	3,477	3,865	1	236	5,885	6,122	21	604	3,942	4,567

Från	Till Nyby.				Till Kausala.				Till Kymmene.			
	I kl.	II kl.	III kl.	Summa.	I kl.	II kl.	III kl.	Summa.	I kl.	II kl.	III kl.	Summa.
Transport	5	383	3,477	3,865	1	236	5,885	6,122	21	604	3,942	4,567
Koivisto	—	—	—	—	—	—	—	—	—	—	—	—
Ypäjä	—	—	—	—	—	—	1	1	—	—	—	—
Loimijoki.	—	—	—	—	—	—	—	—	—	2	1	3
Mellilä	—	—	—	—	—	—	—	—	—	—	—	—
Kyrö	—	—	—	—	—	—	—	—	—	—	—	—
Aura	—	—	—	—	—	—	—	—	—	—	—	—
Lundo.	—	—	—	—	—	—	—	—	—	—	—	—
Åbo	—	7	3	10	—	—	12	12	—	7	20	27
Viiala	—	—	—	—	—	5	4	9	—	—	1	1
Lembois	—	—	—	—	—	—	1	1	—	—	—	—
Tammerfors	—	—	—	—	—	6	24	30	—	10	24	34
Orivesi	—	—	1	1	—	—	2	2	—	1	1	2
Korkeakoski	—	—	—	—	—	—	—	—	—	—	—	—
Lyly	—	—	—	—	—	—	—	—	—	—	—	—
Filppula	—	—	—	—	—	—	—	—	—	—	1	1
Keuru	—	—	2	2	—	—	3	3	—	—	3	3
Pihlajavesi	—	—	—	—	—	—	—	—	—	—	—	—
Myllymäki	—	—	—	—	—	—	—	—	—	—	—	—
Etseri	—	—	—	—	—	1	—	1	—	1	—	1
Töysä	—	—	—	—	—	—	—	—	—	—	—	—
Alavo	—	—	5	5	—	—	—	—	—	—	—	—
Sydänmaa	—	—	—	—	—	—	—	—	—	—	—	—
Östermyra	—	—	1	1	—	3	—	3	—	—	—	—
Ylistaro	—	—	—	—	—	—	—	—	—	—	1	1
Orismala	—	—	—	—	—	—	—	—	—	—	2	2
Tervajoki	—	—	—	—	—	—	—	—	—	—	—	—
Nikolaistad	—	—	5	5	—	—	4	4	—	—	2	2
Öfr. stationer vid	—	—	—	—	—	—	—	—	—	—	—	—
Vasa jernväg	—	—	1	1	—	—	7	7	—	—	—	—
Nurmo	—	—	—	—	—	—	—	—	—	—	—	—
Lappo	—	—	—	—	—	—	1	1	—	—	—	—
Kauhava	—	—	2	2	—	—	—	—	—	—	—	—
Jeppo	—	—	—	—	—	—	—	—	—	—	—	—
Jakobstad.	—	—	—	—	—	—	—	—	—	1	—	1
Gamla Karleby	—	—	—	—	—	1	1	2	—	—	—	—
Kelviä.	—	—	—	—	—	—	—	—	—	—	—	—
Kannus	—	—	—	—	—	—	—	—	—	—	—	—
Sievi	—	—	—	—	—	—	—	—	—	—	2	2
Ylivieska	—	—	—	—	—	—	—	—	—	—	—	—
Oulais	—	—	1	1	—	—	—	—	—	—	—	—
Vihanti	—	—	—	—	—	—	—	—	—	—	—	—
Lappi	—	—	—	—	—	—	—	—	—	—	—	—
Ruukki	—	—	—	—	—	—	—	—	—	—	—	—
Limmingo	—	—	—	—	—	—	—	—	—	—	—	—
Uleåborg	—	1	—	1	—	1	—	1	—	1	1	2
Öfr. stationer vid	—	—	—	—	—	—	—	—	—	—	—	—
Uleåborgsjernv.	—	—	1	1	—	—	—	—	—	—	—	—
Selänpää	—	1	7	8	—	—	75	75	—	10	15	25
Mäntyharju	—	—	3	3	—	6	37	43	—	—	26	26
S:t Michel	—	7	7	14	—	6	51	57	—	9	41	50
Pieksämäki	—	—	5	5	—	—	1	1	—	—	3	3
Haapakoski	—	—	—	—	—	—	2	2	—	—	—	—
Suonnejoki	—	1	2	3	—	—	16	16	—	—	—	—
Kuopio	—	3	15	18	—	1	2	3	—	—	5	5
Myllykoski	—	2	4	6	—	—	83	83	—	5	20	25
Inkeröis	—	—	4	4	—	1	73	74	—	5	46	51
Tavastila	—	5	16	21	—	19	77	96	—	4	15	19
Karhula	—	—	19	19	—	3	89	92	—	2	52	54
Kotka	—	13	75	88	—	6	182	188	—	7	52	59
Öfr. stationer vid	—	—	—	—	—	—	—	—	—	—	—	—
Savolaks jernv.	—	3	10	13	—	1	38	39	—	8	31	39
Borgå—Kervo	—	—	—	—	—	—	—	—	—	—	—	—
jernväg	—	5	18	23	—	21	56	77	—	7	10	17
Summa	5	431	3,699	4,135	1	317	6,727	7,045	21	684	4,317	5,022
Personkilometer	654	44,233	232,649	277,536	39	34,334	419,431	453,804	5,021	69,300	249,025	323,346

Från	Till Kouvola.				Till Uttis.				Till Kaipiais.			
	I kl.	II kl.	III kl.	Summa.	I kl.	II kl.	III kl.	Summa.	I kl.	II kl.	III kl.	Summa.
Helsingfors	25	137	699	861	—	19	54	73	—	14	291	305
Malm	—	3	43	46	—	—	—	—	—	—	20	20
Dickursby	—	—	4	4	—	—	—	—	—	—	6	6
Korso	—	—	7	7	—	—	—	—	—	—	—	—
Kervo	—	10	62	72	—	1	1	2	—	3	9	12
Traskända	—	1	26	27	—	—	—	—	—	—	1	1
Jokela	—	1	21	22	—	—	2	2	—	—	3	3
Hyvinge	—	4	51	55	—	1	4	5	—	1	14	15
Riihimäki	2	10	121	133	—	—	2	2	—	1	55	56
Ryttylä	—	—	14	14	—	—	—	—	—	—	2	2
Leppäkoski	—	—	2	2	—	—	—	—	—	—	2	2
Turengi	—	—	2	2	—	—	1	1	—	—	—	—
Tavastehus	—	3	31	34	—	1	11	12	—	—	20	20
Hikie	—	2	11	13	—	—	—	—	—	—	9	9
Ois.	—	2	14	16	—	—	18	18	—	—	13	13
Lappila	—	—	16	16	1	3	5	9	—	—	8	8
Järvelä	—	2	34	36	—	—	5	5	1	—	22	23
Herrala	—	—	21	21	—	—	1	1	—	—	7	7
Vesijärvi	—	—	—	—	—	—	—	—	—	—	—	—
Lahtis	2	60	741	803	—	4	23	27	—	12	279	291
Villåhtis	—	3	55	58	—	—	—	—	—	2	15	17
Nyby	—	6	163	169	—	—	5	5	—	2	79	81
Kausala	—	25	1,042	1,067	—	—	78	78	—	3	225	228
Kymmene	—	152	1,203	1,355	—	1	97	98	—	28	147	175
Kouvola	—	—	—	—	1	11	444	456	2	113	1,208	1,323
Uttis	—	6	464	470	—	—	—	—	—	14	526	540
Kaipiais	—	98	1,152	1,250	—	5	414	419	—	—	—	—
Davidstad	—	4	125	129	—	—	52	52	—	31	617	648
Luumäki	—	—	14	14	—	1	4	5	—	2	124	126
Pulsa	—	—	16	16	—	—	2	2	—	2	126	128
Simola	1	2	69	72	—	—	5	5	—	5	609	614
Villmanstrand	—	42	212	254	—	14	36	50	—	20	92	112
Nurmis	—	2	17	19	—	—	5	5	—	1	77	78
Hovinmaa	—	5	11	16	—	—	2	2	—	—	38	38
Viborg	4	182	666	852	—	14	131	145	—	107	1,124	1,231
Säinö	—	—	1	1	—	—	4	4	—	—	—	—
Kämärä	—	—	—	—	—	—	—	—	—	—	—	—
Galitzino	—	1	3	4	—	—	1	1	—	—	9	9
Perkjärvi	—	1	2	3	—	4	6	10	—	—	13	13
Nykyrka	—	—	4	4	—	—	1	1	—	—	4	4
Mustamäki	—	—	—	—	—	—	—	—	—	—	1	1
Raivola	—	—	2	2	—	—	2	2	—	—	8	8
Teerijoki	—	1	—	1	—	—	2	2	—	—	11	11
Valkeasaari	—	—	1	1	—	—	1	1	—	—	20	20
Levaschovo	—	—	—	—	—	—	—	—	—	—	—	—
Pargala	—	—	—	—	—	—	3	3	—	—	—	—
Schupalovo	—	—	—	—	—	—	2	2	—	—	—	—
Oserki	—	—	—	—	—	—	—	—	—	—	—	—
Udelnaja	—	—	—	—	—	—	1	1	—	—	—	—
Lanskaja	—	—	1	1	—	—	—	—	—	—	2	2
S:t Petersburg	1	25	108	134	5	21	45	71	—	8	115	123
Korpi	—	—	—	—	—	—	—	—	—	—	—	—
Nummela	—	1	1	2	—	—	3	3	—	—	—	—
Lojo	—	1	3	4	—	—	—	—	—	—	—	—
Svartå	—	—	—	—	—	—	—	—	—	—	—	—
Karis	—	4	1	5	—	—	—	—	—	—	1	1
Ekenäs	—	1	7	8	—	—	—	—	—	—	1	1
Lappvik	—	—	—	—	—	—	—	—	—	—	—	—
Hangö	—	—	5	5	—	—	3	3	—	—	—	—
Parola	—	—	—	—	—	—	—	—	—	—	—	—
Iittala	—	—	2	2	—	1	—	1	—	—	—	—
Kuurila	—	—	1	1	—	—	—	—	—	—	3	3
Toijala	—	—	122	122	—	1	5	6	—	—	147	147
Urdiala	—	—	—	—	—	—	1	1	—	—	1	1
Forssa	—	—	—	—	—	1	—	1	—	—	—	—
Transport	35	797	7,393	8,225	7	103	1,482	1,592	3	369	6,104	6,476

Från	Till Kouvola..				Till Uttis.				Till Kaipiais.			
	I kl.	II kl.	III kl.	Summa.	I kl.	II kl.	III kl.	Summa.	I kl.	II kl.	III kl.	Summa.
Transport	35	797	7,393	8,225	7	103	1,482	1,592	3	369	6,104	6,476
Koivisto	—	—	1	1	—	—	—	—	—	—	—	—
Ypäjä	—	—	—	—	—	—	—	—	—	—	—	—
Loimijoki.	—	—	1	1	—	—	—	—	—	—	—	—
Mellilä	—	—	—	—	—	—	—	—	—	—	—	—
Kyrö	—	—	—	—	—	—	—	—	—	—	—	—
Aura	—	—	—	—	—	—	—	—	—	—	—	—
Lundo.	—	—	1	1	—	—	—	—	—	—	—	—
Åbo	7	4	21	32	—	7	3	10	—	1	1	2
Viiala	—	—	—	—	—	—	—	—	—	—	—	—
Lembois	—	—	1	1	—	—	—	—	—	—	—	—
Tammerfors	—	13	53	66	—	—	6	6	—	1	5	6
Orivesi	—	—	—	—	—	—	—	—	—	—	—	—
Korkeakoski	—	—	—	—	—	—	—	—	—	—	—	—
Lyly	—	—	—	—	—	—	—	—	—	—	—	—
Filppula	—	—	—	—	—	—	—	—	—	—	—	—
Keuru	—	—	—	—	—	—	—	—	—	—	1	1
Pihlajavesi	—	—	—	—	—	—	—	—	—	—	—	—
Myllymäki	—	—	—	—	—	—	—	—	—	—	—	—
Etseri	—	—	—	—	—	—	—	—	—	—	—	—
Töysä	—	—	—	—	—	—	—	—	—	—	—	—
Alavo	—	—	—	—	—	—	—	—	—	—	—	—
Sydänmaa	—	—	—	—	—	—	—	—	—	—	—	—
Östermyra	—	—	—	—	—	—	—	—	—	—	2	2
Ylistaro	—	—	—	—	—	—	—	—	—	—	—	—
Orismala	—	—	—	—	—	—	—	—	—	—	—	—
Tervajoki	—	—	—	—	—	—	—	—	—	—	—	—
Nikolaistad	—	1	—	1	—	—	3	3	—	—	—	—
Öfr. stationer vid Vasa jernväg	—	—	—	—	—	—	—	—	—	—	1	1
Nurmo	—	—	—	—	—	—	—	—	—	—	—	—
Lappo	—	—	1	1	—	—	—	—	—	—	—	—
Kauhava	—	—	—	—	—	—	—	—	—	—	—	—
Jeppo	—	—	—	—	—	—	—	—	—	—	—	—
Jakobstad	—	—	—	—	—	—	—	—	—	—	—	—
Gamla Karleby	—	—	—	—	—	—	—	—	—	—	—	—
Kelviä	—	—	—	—	—	—	—	—	—	—	—	—
Kannus	—	—	—	—	—	—	—	—	—	—	—	—
Sievi	—	—	—	—	—	—	—	—	—	—	—	—
Ylivieska	—	—	—	—	—	—	—	—	—	—	—	—
Oulais	—	—	—	—	—	—	—	—	—	—	—	—
Vihanti	—	—	—	—	—	—	—	—	—	—	—	—
Lappi	—	—	1	1	—	—	—	—	—	—	—	—
Ruukki	—	—	1	1	—	—	—	—	—	—	—	—
Limingo	—	—	—	—	—	—	—	—	—	—	—	—
Uleåborg	—	1	3	4	—	—	1	1	—	1	—	1
Öfr. stationer vid Uleåborgsjernv.	—	—	1	1	—	—	—	—	—	—	—	—
Selänpää	—	88	773	861	—	—	22	22	—	2	63	65
Mäntyharju	—	19	687	706	—	—	14	14	—	2	110	112
S:t Michel	—	113	899	1,012	—	2	15	17	—	—	8	8
Pieksämäki	—	4	631	635	—	—	—	—	—	—	122	122
Haapakoski	—	—	2	2	—	—	—	—	—	—	—	—
Suonnejoki	—	1	11	12	—	—	—	—	—	—	—	—
Kuopio	—	10	53	63	—	1	—	1	—	—	5	5
Myllykoski	—	55	864	919	—	1	42	43	—	7	42	49
Inkeröis	—	63	827	890	—	3	15	18	—	5	31	36
Tavastila	—	45	427	472	—	—	14	14	—	6	42	48
Karhula	—	54	546	600	—	1	39	40	—	3	35	38
Kotka	—	295	1,505	1,800	—	1	47	48	—	30	47	77
Öfr. stationer vid Savolaks jernv.	—	118	1,376	1,494	—	4	42	46	—	7	115	122
Borgå—Kervo jernväg	—	3	12	15	—	1	3	4	—	—	4	4
Summa	42	1,684	16,091	17,817	7	124	1,748	1,879	3	434	6,738	7,175
Personkilometer	8,220	124,443	1,053,701	1,186,364	1,305	17,603	91,073	109,981	157	29,494	491,164	520,815

Från	Till Davidstad.				Till Luumäki.				Till Pulsa.			
	I kl.	II kl.	III kl.	Summa.	I kl.	II kl.	III kl.	Summa.	I kl.	II kl.	III kl.	Summa.
Helsingfors	—	32	124	156	—	2	19	21	—	3	12	15
Malm	—	—	—	—	—	—	—	—	—	—	—	—
Dickursby	—	—	1	1	—	—	—	—	—	—	—	—
Korso	—	—	—	—	—	—	—	—	—	—	—	—
Kervo	—	—	—	—	—	—	—	—	—	—	1	1
Traskända	—	—	—	—	—	—	—	—	—	—	—	—
Jokela	—	1	—	1	—	—	—	—	—	—	—	—
Hyvinge	—	—	9	9	—	—	—	—	—	—	1	1
Riihimäki	—	2	9	11	—	—	—	—	—	—	2	2
Ryttylä	—	—	—	—	—	—	—	—	—	—	—	—
Leppäkoski	—	—	—	—	—	—	—	—	—	—	—	—
Turengi	—	—	—	—	—	—	—	—	—	—	—	—
Tavastehus	—	1	1	2	—	—	8	8	—	—	1	1
Hikie	—	—	2	2	—	—	—	—	—	—	—	—
Ois	—	—	2	2	—	—	—	—	—	—	—	—
Lappila	—	—	—	—	—	—	—	—	—	—	—	—
Järvelä	—	—	4	4	—	—	—	—	—	—	1	1
Herrala	—	—	—	—	—	—	1	1	—	—	—	—
Vesijärvi	—	—	—	—	—	—	—	—	—	—	—	—
Lahtis	—	2	14	16	—	—	5	5	—	—	4	4
Villähtis	—	—	2	2	—	—	4	4	—	—	2	2
Nyby	—	—	3	3	—	1	9	10	—	—	—	—
Kausala	—	—	21	21	—	—	14	14	—	—	3	3
Kymmene	—	3	18	21	—	1	13	14	—	1	—	1
Kouvola	—	4	125	129	—	—	20	20	—	—	12	12
Uttis	—	—	57	57	—	—	10	10	—	—	5	5
Kaipiais	—	16	509	525	—	—	105	105	—	—	84	84
Davidstad	—	—	—	—	—	2	585	587	—	1	266	267
Luumäki	—	3	564	567	—	—	—	—	—	—	249	249
Pulsa	—	1	243	244	—	—	208	208	—	—	—	—
Simola	—	6	233	239	—	—	143	143	—	4	338	342
Villmanstrand	—	34	145	179	—	4	61	65	—	2	142	144
Nurmis	—	—	9	9	—	—	14	14	—	—	37	37
Hovinmaa	—	—	14	14	—	—	8	8	—	—	26	26
Viborg	2	63	653	718	—	26	528	554	—	12	435	447
Säiniö	—	—	3	3	—	—	1	1	—	—	—	—
Kämärä	—	—	—	—	—	—	—	—	—	—	—	—
Galitzino	—	1	2	3	—	—	9	9	—	—	—	—
Perkjärvi	—	—	1	1	—	—	1	1	—	—	—	—
Nykyrka	—	—	2	2	—	—	4	4	—	—	2	2
Mustamäki	—	—	1	1	—	—	2	2	—	—	3	3
Raivola	—	1	6	7	—	—	1	1	—	—	—	—
Teerijoki	—	—	4	4	—	—	2	2	—	—	—	—
Valkeasaari	—	—	4	4	—	—	4	4	—	1	5	6
Levaschovo	—	—	—	—	—	—	—	—	—	—	—	—
Pargala	—	—	—	—	—	—	—	—	—	—	—	—
Schuvalovo	—	—	—	—	—	—	2	2	—	—	—	—
Oserki	—	—	—	—	—	—	—	—	—	—	—	—
Udelnaja	—	—	1	1	—	—	1	1	—	—	—	—
Lanskaja	—	—	—	—	—	—	—	—	—	—	—	—
S:t Petersburg	—	8	103	111	—	—	41	41	—	1	70	71
Korpi	—	—	—	—	—	—	—	—	—	—	—	—
Nummela	—	—	—	—	—	—	—	—	—	—	—	—
Lojo	—	—	1	1	—	—	—	—	—	—	—	—
Svartå	—	1	—	1	—	—	—	—	—	—	—	—
Karis	—	—	—	—	—	—	—	—	—	—	—	—
Ekenäs	—	—	1	1	—	—	—	—	—	—	—	—
Lappvik	—	—	—	—	—	—	—	—	—	—	—	—
Hangö	—	—	2	2	—	—	—	—	—	—	3	3
Parola	—	—	—	—	—	—	—	—	—	—	—	—
Iittala	—	—	—	—	—	—	—	—	—	—	—	—
Kuurila	—	—	—	—	—	—	—	—	—	—	—	—
Toijala	—	—	1	1	—	—	—	—	—	—	—	—
Urdiala	—	—	—	—	—	—	—	—	—	—	—	—
Forssa	—	—	—	—	—	—	—	—	—	—	—	—
Transport	2	179	2,894	3,075	—	36	1,823	1,859	—	25	1,704	1,729

Från	Till Davidstad.				Till Luumäki.				Till Pulsa.			
	I kl.	II kl.	III kl.	Summa.	I kl.	II kl.	III kl.	Summa.	I kl.	II kl.	III kl.	Summa.
Transport	2	179	2,894	3,075	—	36	1,823	1,859	—	25	1,704	1,729
Koivisto	—	—	—	—	—	—	—	—	—	—	—	—
Ypäjä	—	—	—	—	—	—	3	3	—	—	—	—
Loimijoki	—	—	—	—	—	—	—	—	—	—	—	—
Mellilä	—	—	—	—	—	—	—	—	—	—	—	—
Kyrö	—	—	—	—	—	—	—	—	—	—	—	—
Aura	—	—	—	—	—	—	—	—	—	—	—	—
Lundo	—	—	—	—	—	—	—	—	—	—	—	—
Åbo	—	—	6	6	—	—	5	5	—	—	—	—
Viiala	—	—	—	—	—	—	—	—	—	—	—	—
Lembois	—	—	1	1	—	—	—	—	—	—	—	—
Tammerfors	—	2	13	15	—	—	1	1	—	—	1	1
Orivesi	—	—	—	—	—	—	—	—	—	—	—	—
Korkeakoski	—	—	—	—	—	—	—	—	—	—	—	—
Lylly	—	—	—	—	—	—	—	—	—	—	—	—
Filppula	—	—	—	—	—	—	—	—	—	—	—	—
Keuru	—	—	2	2	—	—	—	—	—	—	—	—
Pihlajavesi	—	—	—	—	—	—	—	—	—	—	—	—
Myllymäki	—	—	—	—	—	—	—	—	—	—	—	—
Etseri	—	—	—	—	—	—	—	—	—	—	—	—
Töysä	—	—	—	—	—	—	—	—	—	—	—	—
Alavo	—	—	—	—	—	—	—	—	—	—	—	—
Sydänmaa	—	—	—	—	—	—	—	—	—	—	—	—
Östermyra	—	—	—	—	—	—	—	—	—	—	—	—
Ylistaro	—	—	—	—	—	—	—	—	—	—	—	—
Orismala	—	—	1	1	—	—	—	—	—	—	—	—
Tervajoki	—	—	—	—	—	—	—	—	—	—	—	—
Nikolaistad	—	1	2	3	—	2	—	2	—	—	—	—
Öfr. stationer vid Vasa jernväg	—	—	6	6	—	—	—	—	—	—	—	—
Nurmo	—	—	—	—	—	—	—	—	—	—	—	—
Lappo	—	—	—	—	—	—	—	—	—	—	—	—
Kauhava	—	—	—	—	—	—	—	—	—	—	—	—
Jeppo	—	—	—	—	—	—	—	—	—	—	—	—
Jakobstad	—	—	—	—	—	—	—	—	—	—	—	—
Gamla Karleby	—	—	—	—	—	—	—	—	—	—	—	—
Kelviä	—	—	—	—	—	—	—	—	—	—	—	—
Kannus	—	—	—	—	—	—	—	—	—	—	—	—
Sievi	—	—	—	—	—	—	—	—	—	—	—	—
Ylivieska	—	—	—	—	—	—	—	—	—	—	—	—
Oulais	—	—	—	—	—	—	—	—	—	—	—	—
Vihanti	—	—	—	—	—	—	—	—	—	—	—	—
Lappi	—	—	—	—	—	—	—	—	—	—	—	—
Ruukki	—	—	—	—	—	—	—	—	—	—	—	—
Limingo	—	—	—	—	—	—	—	—	—	—	—	—
Uleåborg	—	—	2	2	—	—	—	—	—	—	—	—
Öfr. stationer vid Uleåborgs jernv.	—	—	—	—	—	—	—	—	—	—	—	—
Selänpää	—	2	22	24	—	—	1	1	—	—	1	1
Mäntyharju	—	—	25	25	—	—	1	1	—	—	4	4
S:t Michel	—	3	33	36	—	—	7	7	—	—	4	4
Pieksämäki	—	—	6	6	—	—	1	1	—	2	3	5
Haapakoski	—	—	—	—	—	—	—	—	—	—	—	—
Suonnejoki	—	—	5	5	—	—	—	—	—	—	—	—
Kuopio	—	1	11	12	—	—	—	—	—	—	—	—
Myllykoski	—	—	30	30	—	—	—	—	—	—	—	—
Inkeröis	—	—	24	24	—	—	2	2	—	—	7	7
Tavastila	—	7	36	43	—	—	1	1	—	—	15	15
Karhula	—	—	48	48	—	—	5	5	—	—	1	1
Kotka	—	16	68	84	—	8	13	21	—	—	1	1
Öfr. stationer vid Savolaks jernv. Borgå—Kervo jernväg	—	—	15	15	—	—	10	10	—	1	2	3
Summa	2	212	3,255	3,469	—	46	1,874	1,920	—	28	1,747	1,775
Personkilometer	148	22,641	211,049	233,838	—	4,555	84,802	89,357	—	2,545	72,084	74,629

Från	Till Simola.				Till Villmanstrand.				Till Nurmis.			
	I kl.	II kl.	III kl.	Summa.	I kl.	II kl.	III kl.	Summa.	I kl.	II kl.	III kl.	Summa.
Helsingfors	20	39	72	131	—	511	1,295	1,806	—	5	15	20
Malm	—	1	—	1	—	8	11	19	—	—	—	—
Dickursby	—	—	—	—	—	5	15	20	—	—	—	—
Korso	—	—	—	—	—	—	—	—	—	—	—	—
Kervo	—	—	1	1	—	6	23	29	—	—	1	1
Traskända	—	—	—	—	—	3	9	12	—	—	—	—
Jokela	—	—	—	—	—	3	26	29	—	—	—	—
Hyvinge	3	1	4	8	—	5	31	36	—	—	—	—
Riihimäki	8	1	15	24	2	5	26	33	—	1	9	10
Ryttylä	—	—	—	—	—	—	1	1	—	—	—	—
Leppäkoski	—	—	—	—	—	—	—	—	—	—	3	3
Turengi	—	—	2	2	—	1	5	6	—	—	—	—
Tavastehus	—	—	3	3	—	20	78	98	—	—	3	3
Hikie	—	—	—	—	—	4	8	12	—	—	—	—
Ois	2	—	—	2	—	19	6	25	—	—	—	—
Lappila	—	—	—	—	—	—	—	—	—	—	—	—
Järvelä	—	—	1	1	—	2	26	28	—	—	—	—
Herrala	—	—	—	—	—	—	10	10	—	—	—	—
Vesijärvi	—	—	—	—	—	—	—	—	—	—	—	—
Lahtis	1	2	34	37	—	50	205	255	—	1	12	13
Villåhtis	—	—	1	1	—	—	13	13	—	—	—	—
Nyby	—	—	5	5	—	15	63	78	—	—	1	1
Kausala	—	1	13	14	—	10	108	118	—	—	2	2
Kymmene	—	1	6	7	—	8	101	109	—	—	2	2
Kouvola	—	4	45	49	—	35	247	282	—	—	8	8
Uttis	—	1	7	8	—	13	69	82	—	—	4	4
Kaipiais	4	9	587	600	—	17	150	167	—	—	56	56
Davidstad	—	2	211	213	—	37	184	221	—	1	17	18
Luumäki	—	—	127	127	—	2	54	56	—	—	10	10
Pulsa	—	3	320	323	—	2	118	120	—	—	33	33
Simola	—	—	—	—	10	644	4,859	5,513	—	2	657	659
Villmanstrand	10	727	4,229	4,966	—	—	—	—	—	1	193	194
Nurmis	—	4	697	701	—	6	172	178	—	—	—	—
Hovinmaa	—	—	157	157	3	11	83	97	—	1	96	97
Viborg	27	116	3,217	3,360	6	1,738	7,055	8,799	1	87	7,380	7,468
Säiniö	—	1	4	5	—	6	34	40	—	—	81	81
Kämärä	—	—	2	2	—	—	4	4	—	—	1	1
Galitzino	—	1	3	4	—	8	29	37	—	—	4	4
Perkjärvi	—	1	14	15	—	11	63	74	—	—	20	20
Nykyrka	—	—	9	9	—	9	37	46	—	—	—	—
Mustamäki	—	—	3	3	1	—	28	29	—	—	1	1
Raivola	—	—	6	6	—	6	53	59	—	—	5	5
Teerijoki	—	1	6	7	—	22	37	59	—	—	2	2
Valkeasaari	—	—	13	13	4	5	31	40	—	—	10	10
Levaschovo	—	—	—	—	—	1	11	12	—	—	—	—
Pargala	—	—	—	—	—	—	11	11	—	—	—	—
Schupalovo	—	—	1	1	—	3	3	6	—	—	—	—
Oserki	—	—	—	—	—	—	—	—	—	—	—	—
Udelnaja	—	—	—	—	—	1	3	4	—	—	—	—
Lanskaja	—	—	—	—	—	—	4	4	—	—	—	—
S:t Petersburg	106	15	222	343	—	564	1,786	2,350	26	36	113	175
Korpi	—	—	—	—	1	1	5	7	—	—	—	—
Nummela	—	—	—	—	—	5	10	15	—	—	—	—
Lojo	—	—	—	—	—	2	8	10	—	—	—	—
Svartå	—	—	—	—	—	—	1	1	—	—	—	—
Karis	—	—	—	—	—	3	5	8	—	—	—	—
Ekenäs	—	—	—	—	—	3	5	8	—	—	3	3
Lappvik	—	—	—	—	—	—	—	—	—	—	—	—
Hangö	—	2	1	3	—	7	9	16	—	—	—	—
Parola	—	—	—	—	—	3	21	24	—	—	—	—
Iittala	—	—	—	—	—	—	4	4	—	—	—	—
Kuurila	—	—	—	—	—	—	4	4	—	—	—	—
Toijala	—	—	—	—	—	—	16	16	—	—	1	1
Urdiala	—	—	—	—	—	2	21	23	—	—	—	—
Forssa	—	—	—	—	—	1	8	9	—	—	—	—
Transport	181	933	10,038	11,152	27	3,843	17,302	21,172	27	135	8,743	8,905

Från	Till Simola.				Till Villmanstrand.				Till Nurmis.			
	I kl.	II kl.	III kl.	Summa.	I kl.	II kl.	III kl.	Summa.	I kl.	II kl.	III kl.	Summa.
Transport	181	933	10,038	11,152	27	3,843	17,302	21,172	27	135	8,743	8,905
Koivisto	—	—	—	—	—	—	4	4	—	—	—	—
Ypäjä	—	—	—	—	—	—	3	3	—	—	—	—
Loimijoki	—	—	—	—	—	1	12	13	—	—	—	—
Mellilä	—	—	—	—	—	—	4	4	—	—	—	—
Kyrö	—	—	—	—	—	—	—	—	—	—	—	—
Aura	—	—	—	—	—	—	3	3	—	—	—	—
Lundo.	—	—	—	—	—	—	—	—	—	—	—	—
Åbo	1	2	3	6	—	24	126	150	—	2	1	3
Viiala	—	—	—	—	—	—	8	8	—	—	—	—
Lembois	—	—	1	1	—	1	11	12	—	—	—	—
Tammerfors	—	1	6	7	2	25	186	213	—	—	3	3
Orivesi	—	—	—	—	—	—	2	2	—	—	—	—
Korkeakoski	—	—	—	—	—	—	1	1	—	—	—	—
Lyly	—	—	—	—	—	—	—	—	—	—	—	—
Filppula	—	—	—	—	—	2	3	5	—	—	—	—
Keuru	—	—	1	1	—	—	2	2	—	—	—	—
Pihlajavesi	—	—	—	—	—	—	—	—	—	—	—	—
Myllymäki	—	—	—	—	—	—	1	1	—	—	—	—
Etseri	—	—	—	—	—	—	1	1	—	—	—	—
Töysä	—	—	—	—	—	—	—	—	—	—	—	—
Alavo	—	—	—	—	—	—	13	13	—	—	—	—
Sydänmaa	—	—	—	—	—	1	1	2	—	—	—	—
Ostermyra	—	—	—	—	—	1	18	19	—	—	—	—
Ylistaro	—	—	—	—	—	—	4	4	—	—	—	—
Orismala	—	—	—	—	—	—	2	2	—	—	—	—
Tervajoki	—	—	—	—	—	—	3	3	—	—	—	—
Nikolaistad	—	—	—	—	—	9	19	28	—	—	—	—
Öfr. stationer vid	—	—	—	—	—	—	—	—	—	—	—	—
Vasa jernväg	—	—	1	1	—	—	20	20	—	—	—	—
Nurmo	—	—	—	—	—	—	—	—	—	—	—	—
Lappo	—	—	—	—	—	—	3	3	—	—	—	—
Kauhava	—	—	—	—	—	—	9	9	—	—	—	—
Jeppo	—	—	—	—	—	—	—	—	—	—	—	—
Jakobstad	—	—	—	—	—	—	10	10	—	—	—	—
Gamla Karleby	—	—	—	—	—	3	19	22	—	—	—	—
Kelviä.	—	—	—	—	—	1	—	1	—	—	1	1
Kannus	—	—	—	—	—	—	2	2	—	—	—	—
Sievi	—	—	—	—	—	—	1	1	—	—	—	—
Ylivieska	—	—	—	—	—	2	7	9	—	—	—	—
Oulais	—	—	—	—	—	1	2	3	—	—	—	—
Vihanti	—	—	—	—	—	—	—	—	—	—	—	—
Lappi	—	—	—	—	—	3	2	5	—	—	—	—
Ruukki	—	—	—	—	—	—	5	5	—	—	—	—
Limingo	—	—	—	—	—	—	2	2	—	—	—	—
Uleåborg	—	—	2	2	—	6	19	25	—	—	—	—
Öfr. stationer vid	—	—	—	—	—	—	—	—	—	—	—	—
Uleåborgsjernv.	—	—	—	—	—	1	17	18	—	—	—	—
Selänpää	—	—	—	—	—	6	28	34	—	—	3	3
Mäntyharju	—	—	6	6	—	4	37	41	—	—	3	3
St Michel	—	4	15	19	—	35	125	160	—	—	7	7
Pieksämäki	—	—	6	6	—	2	15	17	—	—	2	2
Haapakoski	—	—	—	—	—	—	—	—	—	—	1	1
Suonnejoki	—	—	—	—	—	—	21	21	—	—	2	2
Kuopio	—	—	3	3	—	15	83	98	—	—	12	12
Myllykoski	—	—	1	1	—	—	22	22	—	—	—	—
Inkeröis	—	—	4	4	—	4	62	66	—	—	—	—
Tavastila	—	—	2	2	—	25	117	142	—	—	—	—
Karhula	—	2	7	9	—	5	90	95	—	—	1	1
Kotka	—	17	60	77	—	36	160	196	—	—	4	4
Öfr. stationer vid	—	—	—	—	—	—	—	—	—	—	—	—
Savolaks jernv.	—	2	5	7	—	8	46	54	—	—	2	2
Borgå-Kervo jernväg	—	—	3	3	—	12	60	72	—	—	2	2
Summa	182	961	10,164	11,307	29	4,076	18,713	22,818	27	137	8,787	8,951
Personkilometer	28,022	39,653	380,179	447,854	2,800	497,482	1,920,072	2,420,354	3,840	9,716	211,393	224,949

Från	Till Hovinmaa.				Till Viborg.				Till Sainiö.			
	I kl.	II kl.	III kl.	Summa.	I kl.	II kl.	III kl.	Summa.	I kl.	II kl.	III kl.	Summa.
Helsingfors	—	7	24	31	106	1,741	1,629	3,476	—	7	11	18
Malm	—	—	—	—	—	14	21	35	—	—	—	—
Dickursby	—	—	—	—	—	9	13	22	—	—	—	—
Korso	—	—	—	—	—	—	1	1	—	—	—	—
Kervo	—	—	1	1	—	16	34	50	—	—	—	—
Traskända	—	3	—	3	—	17	21	38	—	—	2	2
Jokela	—	—	—	—	—	6	11	17	—	—	—	—
Hyvinge	—	—	1	1	3	19	26	48	—	—	—	—
Riihimäki	—	—	2	2	5	54	113	172	—	—	—	—
Ryttylä	—	—	—	—	—	1	5	6	—	—	—	—
Leppäkoski	—	—	—	—	—	1	2	3	—	—	—	—
Turengi	—	—	—	—	—	1	8	9	—	—	—	—
Tavastehus	—	—	2	2	2	89	149	240	—	—	—	—
Hikie	—	—	—	—	—	1	6	7	—	—	—	—
Ois	—	—	1	1	—	—	21	21	—	—	—	—
Lappila	—	—	—	—	—	1	2	3	—	—	—	—
Järvelä	—	—	—	—	—	1	21	22	—	—	—	—
Herrala	—	—	—	—	—	1	16	17	—	—	1	1
Vesijärvi	—	—	—	—	—	—	—	—	—	—	—	—
Lahtis	—	—	1	1	—	73	255	328	—	1	—	1
Villähtis	—	—	—	—	—	—	24	24	—	—	—	—
Nyby	—	—	—	—	—	25	72	97	—	—	1	1
Kausala	—	—	—	—	—	22	236	258	—	—	—	—
Kymmene	—	1	2	3	1	67	182	250	—	—	—	—
Kouvola	—	4	9	13	6	163	658	827	—	—	—	—
Uttis	—	—	2	2	—	12	158	170	—	—	—	—
Kaipiais	—	—	26	26	—	122	1,242	1,364	—	—	2	2
Davidstad	—	—	13	13	—	74	672	746	—	—	—	—
Luumäki	—	—	6	6	—	19	522	541	—	—	3	3
Pulsa	—	—	29	29	—	13	414	427	—	—	1	1
Simola	—	4	113	117	47	163	3,123	3,333	—	1	20	21
Villmanstrand	—	11	83	94	—	1,757	7,246	9,003	—	6	18	24
Nurmis	—	—	171	171	1	103	7,419	7,523	—	1	80	81
Hovinmaa	—	—	—	—	2	123	4,900	5,025	—	—	19	19
Viborg	4	114	7,434	7,552	—	—	—	—	10	791	10,236	11,037
Sainiö	—	2	21	23	6	993	9,410	10,409	—	—	—	—
Kämärä	—	—	3	3	2	46	1,127	1,175	—	5	251	256
Galitzino	—	—	—	—	—	330	2,356	2,686	—	8	103	111
Perkjärvi	—	—	1	1	1	388	3,273	3,662	—	12	133	145
Nykyrka	—	—	—	—	5	224	1,641	1,870	—	1	31	32
Mustamäki	—	—	2	2	1	46	513	560	—	—	33	33
Raivola	—	—	1	1	1	282	1,657	1,940	—	4	20	24
Teerijoki	—	—	2	2	7	312	1,170	1,489	—	4	23	27
Valkeasaari	—	—	3	3	—	32	389	421	—	—	8	8
Levaschovo	—	—	—	—	1	30	133	164	—	1	3	4
Pargala	—	—	—	—	—	11	68	79	—	—	1	1
Schuvalovo	—	—	1	1	—	12	64	76	—	—	—	—
Oserki	—	—	—	—	—	4	14	18	—	—	4	4
Udelnaja	—	—	1	1	—	12	108	120	—	—	—	—
Lanskaja	—	—	—	—	1	1	12	14	—	—	—	—
S:t Petersburg	—	38	144	182	617	6,736	18,698	26,051	5	251	622	878
Korpi	—	—	—	—	—	7	7	14	—	—	—	—
Nummela	—	—	—	—	—	—	14	14	—	—	—	—
Lojo	—	—	—	—	—	4	12	16	—	—	—	—
Svartå	—	—	—	—	—	—	2	2	—	—	—	—
Karis	—	—	—	—	—	5	10	15	—	—	—	—
Ekenäs	—	—	—	—	—	12	30	42	—	—	—	—
Lappvik	—	—	—	—	—	—	2	2	—	—	—	—
Hangö	—	—	1	1	5	65	88	153	—	—	—	—
Parola	—	—	—	—	—	15	31	46	—	—	2	2
Iittala	—	—	—	—	—	1	2	3	—	—	—	—
Kuurila	—	—	—	—	—	—	1	1	—	—	—	—
Toijala	—	—	2	2	—	2	13	15	—	—	—	—
Urdiala	—	—	—	—	1	2	16	19	—	—	1	1
Forssa	—	—	—	—	—	6	7	13	—	—	—	—
Transport	4	184	8,102	8,290	821	14,286	70,090	85,197	15	1,093	11,629	12,737

Från	Till Hovinmaa.				Till Viborg.				Till Säämä.			
	I kl.	II kl.	III kl.	Summa.	I kl.	II kl.	III kl.	Summa.	I kl.	II kl.	III kl.	Summa.
Transport	4	184	8,102	8,290	821	14,286	70,090	85,197	15	1,093	11,629	12,737
Koivisto	—	—	—	—	—	1	—	1	—	—	—	—
Ypäjä	—	—	—	—	—	—	—	—	—	—	—	—
Loimijoki	—	—	—	—	—	—	13	13	—	—	—	—
Mellilä	—	—	—	—	—	—	1	1	—	—	—	—
Kyrö	—	—	—	—	—	—	3	3	—	—	—	—
Aura	—	—	—	—	—	—	1	1	—	—	—	—
Lundo.	—	—	—	—	—	—	2	2	—	—	—	—
Åbo	—	—	—	—	2	94	192	288	—	1	1	2
Viiala	—	—	—	—	—	—	10	10	—	—	—	—
Lembois	—	—	—	—	—	—	9	9	—	—	—	—
Tammerfors	—	1	1	2	2	91	191	284	—	—	1	1
Orivesi	—	—	—	—	—	—	9	9	—	—	—	—
Korkeakoski	—	—	—	—	—	—	—	—	—	—	—	—
Lyly	—	—	—	—	—	—	—	—	—	—	—	—
Filppula	—	—	—	—	—	—	5	5	—	—	—	—
Keuru	—	—	—	—	—	2	6	8	—	—	—	—
Pihlajavesi	—	—	—	—	—	—	4	4	—	—	—	—
Myllymäki	—	—	—	—	—	—	4	4	—	—	—	—
Etseri	—	—	—	—	—	—	3	3	—	—	—	—
Töysä	—	—	—	—	—	—	7	7	—	—	—	—
Alavo	—	—	—	—	—	—	5	5	—	—	—	—
Sydänmaa	—	—	—	—	—	—	—	—	—	—	—	—
Östermyra	—	—	—	—	—	7	16	23	—	—	—	—
Ylistaro	—	—	—	—	—	—	4	4	—	—	—	—
Orismala	—	—	—	—	—	2	1	3	—	—	—	—
Tervajoki	—	—	—	—	—	—	2	2	—	—	—	—
Nikolaistad	—	—	—	—	—	—	26	31	57	—	—	—
Öfr. stationer vid	—	—	—	—	—	—	—	—	—	—	—	—
Vasa jernväg	—	—	—	—	—	1	10	11	—	—	—	—
Nurmo	—	—	—	—	—	—	—	—	—	—	—	—
Lappo	—	—	—	—	—	—	—	—	—	—	—	—
Kauhava	—	—	—	—	—	1	3	4	—	—	—	—
Jeppo	—	—	—	—	—	—	—	—	—	—	—	—
Jakobstad	—	—	—	—	—	—	4	4	—	—	—	—
Gamla Karleby	—	—	—	—	—	8	21	29	—	—	—	—
Kelviä	—	—	—	—	—	1	3	4	—	—	—	—
Kannus	—	—	—	—	—	—	9	9	—	—	—	—
Sievi	—	—	—	—	—	—	13	13	—	—	—	—
Ylivieska	—	—	—	—	—	—	13	13	—	—	—	—
Oulais	—	—	—	—	—	1	12	13	—	—	—	—
Vihanti	—	—	—	—	—	—	1	1	—	—	—	—
Lappi	—	—	—	—	—	3	14	17	—	—	—	—
Ruukki	—	—	—	—	—	—	1	1	—	—	—	—
Limingo	—	—	—	—	—	—	—	—	—	—	—	—
Uleåborg	—	—	—	—	—	16	43	59	—	—	—	—
Öfr. stationer vid	—	—	—	—	—	—	—	—	—	—	—	—
Uleåborgsjernv.	—	—	—	—	—	2	8	10	—	—	—	—
Selänpää	—	—	2	2	—	11	30	41	—	—	—	—
Mäntyharju	—	—	—	—	—	14	91	105	—	—	—	—
St Michel	—	—	—	—	—	157	326	483	—	—	1	1
Pieksämäki	—	1	—	1	—	18	73	91	—	1	—	1
Haapakoski	—	—	1	1	—	8	10	18	—	—	—	—
Suonnejoki	—	—	1	1	—	6	55	61	—	—	—	—
Kuopio	—	—	—	—	—	116	303	419	—	2	—	2
Myllykoski	—	—	—	—	—	7	20	27	—	—	—	—
Inkeröis	—	—	—	—	—	8	63	71	—	—	—	—
Tavastila	—	—	5	5	—	130	301	431	—	—	2	2
Karhula	—	2	1	3	—	50	140	190	—	—	—	—
Kotka	—	2	—	2	—	180	258	438	—	—	1	1
Öfr. stationer vid	—	—	—	—	—	—	—	—	—	—	—	—
Savolaks jernv.	—	—	2	2	—	23	129	152	—	—	2	2
Borgå — Kervo	—	—	—	—	—	—	77	57	—	—	—	—
Summa	4	190	8,115	8,309	825	15,347	72,620	88,792	15	1,097	11,637	12,749
Personkilometer	48	12,102	138,030	150,180	123,244	2,117,775	5,828,233	8,069,252	695	43,543	205,748	249,986

Från	Till Kämärä.				Till Galitzino.				Till Perkjärvi.			
	I kl.	II kl.	III kl.	Summa.	I kl.	II kl.	III kl.	Summa.	I kl.	II kl.	III kl.	Summa.
Helsingfors	—	1	—	1	—	39	96	135	—	24	64	88
Malm	—	—	—	—	—	—	—	—	—	—	1	1
Dickursby	—	—	—	—	—	1	—	1	—	—	—	—
Korso	—	—	—	—	—	—	—	—	—	—	—	—
Kervo	—	—	—	—	—	1	1	2	—	—	6	6
Träskända	—	—	—	—	—	—	—	—	—	—	2	2
Jokela	—	—	—	—	—	—	—	—	—	—	—	—
Hyvinge	—	—	—	—	—	—	1	1	—	—	—	—
Riihimäki	—	—	—	—	—	1	1	2	—	—	5	5
Ryttylä	—	—	—	—	—	—	—	—	—	—	—	—
Leppäkoski	—	—	—	—	—	—	—	—	—	—	—	—
Turengi	—	—	—	—	—	—	—	—	—	—	—	—
Tavastehus	—	—	—	—	—	—	5	5	—	2	7	9
Hikie	—	—	—	—	—	—	—	—	—	—	—	—
Ois	—	—	—	—	—	—	2	2	—	—	—	—
Lappila	—	—	—	—	—	—	—	—	—	—	1	1
Järvelä	—	—	—	—	—	—	—	—	—	—	3	3
Herrala	—	—	—	—	—	—	—	—	—	—	—	—
Vesijärvi	—	—	—	—	—	—	—	—	—	—	—	—
Lahtis	—	—	—	—	—	3	4	7	—	2	9	11
Villähtis	—	—	—	—	—	1	—	1	—	—	2	2
Nyby	—	—	—	—	—	—	13	13	—	1	2	3
Kausala	—	—	2	2	—	—	4	4	—	—	7	7
Kymmene	—	—	—	—	—	—	5	5	—	—	—	—
Kouvola	—	—	—	—	—	2	3	5	—	—	4	4
Uttis	—	—	—	—	—	—	2	2	—	7	1	8
Kaipiais	—	—	—	—	—	—	8	8	—	1	13	14
Davidstad	—	—	—	—	—	—	4	4	—	—	3	3
Luumäki	—	—	—	—	—	—	11	11	—	—	—	—
Pulsa	—	—	—	—	—	—	4	4	—	—	2	2
Simola	—	—	1	1	—	3	10	13	—	1	38	39
Villmanstrand	—	—	2	2	—	11	24	35	—	18	48	66
Nurmis	—	—	4	4	—	—	5	5	—	—	16	16
Hovinmaa	—	—	2	2	—	—	1	1	—	—	2	2
Viborg	3	28	1,124	1,155	2	334	2,287	2,623	2	354	3,142	3,498
Säiniö	—	1	396	397	—	7	120	127	—	27	176	203
Kämärä	—	—	—	—	—	6	310	316	—	1	131	132
Galitzino	—	15	329	344	—	—	—	—	—	31	698	729
Perkjärvi	—	2	137	139	—	30	627	657	—	—	—	—
Nykyrka	—	—	87	87	—	2	97	99	—	50	706	756
Mustamäki	—	—	13	13	—	—	23	23	—	13	132	145
Raivola	—	—	6	6	—	9	30	39	—	39	273	312
Teerijoki	—	1	7	8	—	10	92	102	—	75	294	369
Valkeasaari	—	—	10	10	—	2	38	40	—	4	131	135
Levaschovo	—	—	6	6	—	1	8	9	—	6	42	48
Pargala	—	—	—	—	—	—	17	17	—	—	101	101
Schuvalovo	—	—	1	1	—	—	7	7	—	3	57	60
Oserki	—	—	1	1	—	—	—	—	—	—	—	—
Udelnaja	—	—	17	17	—	—	4	4	—	—	75	75
Lanskaja	—	—	—	—	—	—	—	—	—	—	4	4
S:t Petersburg	4	25	371	400	3	86	576	665	77	1,202	6,661	7,940
Korpi	—	—	—	—	—	—	—	—	—	—	1	1
Nummela	—	—	—	—	—	—	—	—	—	—	—	—
Lojo	—	—	—	—	—	—	—	—	—	—	1	1
Svartå	—	—	—	—	—	—	—	—	—	—	1	1
Karis	—	—	—	—	—	—	—	—	—	—	—	—
Ekenäs	—	—	—	—	—	—	—	—	—	—	—	—
Lappvik	—	—	—	—	—	—	—	—	—	—	—	—
Hangö	—	—	—	—	—	—	1	1	—	—	—	—
Parola	—	—	—	—	—	—	—	—	—	—	2	2
Iittala	—	—	—	—	—	—	—	—	—	—	—	—
Kuurila	—	—	—	—	—	—	2	2	—	—	—	—
Toijala	—	—	—	—	—	—	—	—	—	—	—	—
Urdiala	—	—	—	—	—	—	2	2	—	—	—	—
Forssa	—	—	—	—	—	—	1	1	—	—	—	—
Transport	7	73	2,516	2,596	5	549	4,446	5,000	79	1,861	12,864	14,804

Från	Till Kämärä.				Till Galitzino.				Till Perkjärvi.			
	I kl.	II kl.	III kl.	Summa.	I kl.	II kl.	III kl.	Summa.	I kl.	II kl.	III kl.	Summa.
Transport	7	73	2,516	2,596	5	549	4,446	5,000	79	1,861	12,864	14,804
Koivisto	—	—	—	—	—	—	—	—	—	—	—	—
Ypäjä	—	—	—	—	—	—	—	—	—	—	—	—
Loimijoki	—	—	—	—	—	—	—	—	—	—	2	2
Mellilä	—	—	—	—	—	—	—	—	—	—	—	—
Kyrö	—	—	—	—	—	—	—	—	—	—	—	—
Aura	—	—	—	—	—	—	—	—	—	—	—	—
Lundo	—	—	—	—	—	—	—	—	—	—	—	—
Åbo	—	—	—	—	—	—	11	11	—	—	9	9
Viiala	—	—	—	—	—	—	—	—	—	—	—	—
Lembois	—	—	—	—	—	—	—	—	—	1	—	1
Tammerfors	—	—	—	—	—	—	5	5	—	—	18	18
Orivesi	—	—	—	—	—	—	1	1	—	—	—	—
Korkeakoski	—	—	—	—	—	—	—	—	—	—	—	—
Lyly	—	—	—	—	—	—	—	—	—	—	—	—
Filppula	—	—	—	—	—	—	—	—	—	—	—	—
Keuru	—	—	—	—	—	—	1	1	—	—	1	1
Pihlajavesi	—	—	—	—	—	—	—	—	—	—	—	—
Myllymäki	—	—	—	—	—	—	—	—	—	—	—	—
Etseri	—	—	—	—	—	—	—	—	—	—	1	1
Toysä	—	—	—	—	—	—	—	—	—	—	—	—
Alavo	—	—	—	—	—	—	—	—	—	—	—	—
Sydänmaa	—	—	—	—	—	—	—	—	—	—	—	—
Östermyra	—	—	—	—	—	—	—	—	—	—	—	—
Ylistaro	—	—	—	—	—	—	—	—	—	—	—	—
Orismala	—	—	—	—	—	—	—	—	—	—	—	—
Tervajoki	—	—	—	—	—	—	—	—	—	—	—	—
Nikolaistad	—	—	—	—	—	—	—	—	—	1	—	1
Öfr. stationer vid Vasa jernväg	—	—	—	—	—	—	—	—	—	—	2	2
Nurmo	—	—	—	—	—	—	—	—	—	—	—	—
Lappo	—	—	—	—	—	—	—	—	—	—	—	—
Kauhava	—	—	—	—	—	—	—	—	—	—	—	—
Jeppo	—	—	—	—	—	—	—	—	—	—	—	—
Jakobstad	—	—	—	—	—	—	—	—	—	—	—	—
Gamla Karleby	—	—	—	—	—	—	—	—	—	—	—	—
Kelviä	—	—	—	—	—	—	—	—	—	—	—	—
Kannus	—	—	—	—	—	—	—	—	—	—	1	1
Sievi	—	—	—	—	—	—	—	—	—	—	—	—
Ylivieska	—	—	—	—	—	—	—	—	—	—	—	—
Oulais	—	—	—	—	—	—	—	—	—	—	2	2
Vihanti	—	—	—	—	—	—	—	—	—	—	1	1
Lappi	—	—	1	1	—	—	—	—	—	—	—	—
Ruukki	—	—	—	—	—	—	—	—	—	—	—	—
Limingo	—	—	—	—	—	—	—	—	—	—	1	1
Uleåborg	—	—	—	—	—	—	—	—	—	—	2	2
Öfr. stationer vid Uleåborgsjernv.	—	—	—	—	—	—	—	—	—	—	—	—
Selänpää	—	—	—	—	—	—	—	—	—	—	3	3
Mäntyharju	—	—	—	—	—	—	—	—	—	—	1	1
S:t Michel	—	—	—	—	—	—	5	5	—	1	15	16
Pieksämäki	—	—	—	—	—	—	1	1	—	6	—	6
Haapakoski	—	—	—	—	—	—	—	—	—	—	—	—
Suonnejoki	—	—	—	—	—	1	6	7	—	—	9	9
Kuopio	—	—	—	—	—	4	12	16	—	1	19	20
Myllykoski	—	—	—	—	—	—	—	—	—	—	—	—
Inkeröis	—	—	—	—	—	—	—	—	—	—	—	—
Tavastila	—	—	—	—	—	—	5	5	—	—	4	4
Karhula	—	—	—	—	—	—	2	2	—	—	4	4
Kotka	—	—	1	1	—	2	1	3	—	—	4	4
Öfr. stationer vid Savolaks jernv.	—	—	—	—	—	—	—	—	—	—	7	7
Borgå — Kervo jernväg	—	—	—	—	—	1	13	14	—	—	3	3
Summa	7	73	2,518	2,598	5	557	4,509	5,071	79	1,871	12,973	14,923
Personkilometer	494	3,837	83,208	87,539	358	39,261	222,531	262,150	6,858	144,061	882,161	1,033,080

Från	Till Nykyrka.				Till Mustamäki.				Till Raivola.			
	I kl.	II kl.	III kl.	Summa.	I kl.	II kl.	III kl.	Summa.	I kl.	II kl.	III kl.	Summa.
Helsingfors	—	8	21	29	—	7	2	9	2	27	15	44
Malm	—	—	—	—	—	—	—	—	—	—	1	1
Dickursby	—	—	—	—	—	—	—	—	—	—	—	—
Korso	—	—	—	—	—	—	—	—	—	—	—	—
Kervo	—	—	—	—	—	—	—	—	—	—	—	—
Träskända	—	—	1	1	—	—	—	—	—	5	1	6
Jokela	—	—	—	—	—	—	—	—	—	—	1	1
Hyvinge	—	—	1	1	—	—	—	—	—	—	—	—
Riihimäki	—	—	1	1	—	—	1	1	—	1	—	1
Ryttylä	—	—	—	—	—	—	—	—	—	—	—	—
Leppäkoski	—	—	—	—	—	—	—	—	—	—	—	—
Turengi	—	—	—	—	—	—	—	—	—	—	—	—
Tavastehus	—	1	3	4	—	—	—	—	—	—	3	3
Hikie	—	—	—	—	—	—	—	—	—	—	—	—
Ois	—	—	—	—	—	—	—	—	—	—	1	1
Lappila	—	—	—	—	—	—	—	—	—	—	—	—
Järvelä	—	—	—	—	—	—	—	—	—	—	1	1
Herrala	—	—	—	—	—	—	—	—	—	—	—	—
Vesijärvi	—	—	—	—	—	—	—	—	—	—	—	—
Lahtis	—	3	8	11	—	—	5	5	—	1	12	13
Villähtis	—	—	1	1	—	—	—	—	—	—	—	—
Nyby	—	—	1	1	—	—	—	—	—	1	4	5
Kausala	—	—	1	1	—	—	—	—	—	—	—	—
Kymmene	—	—	1	1	—	—	—	—	—	—	2	2
Kouvola	—	1	5	6	—	—	1	1	—	—	3	3
Uttis	—	—	2	2	—	—	—	—	—	—	1	1
Kaipiais	—	—	4	4	—	—	1	1	—	—	15	15
Davidstad	—	—	3	3	—	—	1	1	—	—	6	6
Luumäki	—	—	3	3	—	—	—	—	—	—	—	—
Pulsa	—	—	—	—	—	—	4	4	—	—	4	4
Simola	—	—	17	17	—	—	2	2	—	—	14	14
Villmanstrand	—	8	23	31	—	—	5	5	—	5	22	27
Nurmis	—	—	2	2	—	—	—	—	—	—	2	2
Hovinmaa	—	—	—	—	—	—	—	—	—	—	2	2
Viborg	2	239	1,485	1,726	3	46	517	566	—	248	1,680	1,928
Säiniö	—	—	57	57	—	—	32	32	—	2	41	43
Kämärä	—	—	100	100	—	—	8	8	—	—	21	21
Galitzino	—	3	132	135	—	—	35	35	—	9	38	47
Perkjärvi	—	29	705	734	—	3	133	136	—	38	308	346
Nykyrka	—	—	—	—	—	29	520	549	2	25	412	439
Mustamäki	—	56	563	619	—	—	—	—	—	47	722	769
Raivola	—	30	403	433	—	41	750	791	—	—	—	—
Teerijoki	—	86	291	377	—	56	397	453	3	198	1,943	2,144
Valkeasaari	—	11	89	100	—	7	121	128	—	65	1,434	1,499
Levaschovo	—	8	58	66	—	6	40	46	2	19	89	110
Pargala	—	1	19	20	—	2	23	25	—	7	83	90
Schuvalovo	—	—	38	38	—	—	22	22	—	5	56	61
Oserki	—	—	—	—	—	—	4	4	—	3	5	8
Udelnaja	—	3	162	165	—	—	17	17	—	—	83	83
Lanskaja	—	—	10	10	—	—	5	5	—	3	14	17
S:t Petersburg	53	1,376	5,075	6,504	110	1,473	3,690	5,273	66	1,208	9,040	10,314
Korpi	—	—	—	—	—	—	—	—	—	—	—	—
Nummela	—	—	—	—	—	—	—	—	—	—	—	—
Lojo	—	—	—	—	—	—	—	—	—	—	1	1
Svartå	—	—	—	—	—	—	—	—	—	—	—	—
Karis	—	—	—	—	—	—	—	—	—	—	—	—
Ekenäs	—	—	—	—	—	—	—	—	—	—	—	—
Lappvik	—	—	—	—	—	—	—	—	—	—	—	—
Hangö	—	—	1	1	—	1	—	1	—	1	—	1
Parola	—	—	—	—	—	—	—	—	—	1	—	1
Iittala	—	—	—	—	—	—	—	—	—	—	—	—
Kuurila	—	—	—	—	—	—	—	—	—	—	—	—
Toijala	—	—	—	—	—	—	—	—	—	—	—	—
Urdiala	—	—	—	—	—	—	—	—	—	—	1	1
Forssa	—	—	—	—	—	—	—	—	—	—	—	—
Transport	55	1,863	9,286	11,204	113	1,671	6,336	8,120	75	1,919	16,081	18,075

Från	Till Nykyrka.				Till Mustamäki.				Till Raivola.			
	I kl.	II kl.	III kl.	Summa.	I kl.	II kl.	III kl.	Summa.	I kl.	II kl.	III kl.	Summa.
Transport	55	1,863	9,286	11,204	113	1,671	6,336	8,120	75	1,919	16,081	18,075
Koivisto	—	—	—	—	—	—	—	—	—	—	—	—
Ypäjä	—	—	—	—	—	—	—	—	—	—	—	—
Loimijoki	—	—	—	—	—	—	—	—	—	—	—	—
Mellilä	—	—	—	—	—	—	—	—	—	—	—	—
Kyrö	—	—	—	—	—	—	—	—	—	—	—	—
Aura	—	—	—	—	—	—	—	—	—	—	—	—
Lundo	—	—	—	—	—	—	—	—	—	—	—	—
Åbo	—	—	4	4	—	1	3	4	—	—	3	3
Viiala	—	—	—	—	—	—	—	—	—	—	—	—
Lembois	—	—	—	—	—	—	—	—	—	—	—	—
Tammerfors	—	—	4	4	—	—	—	—	—	1	1	2
Orivesi	—	—	—	—	—	—	—	—	—	—	—	—
Korkeakoski	—	—	—	—	—	—	—	—	—	—	—	—
Lyly	—	—	—	—	—	—	—	—	—	—	—	—
Filppula	—	—	—	—	—	—	—	—	—	—	—	—
Keuru	—	—	—	—	—	—	—	—	—	—	—	—
Pihlajavesi	—	—	—	—	—	—	—	—	—	—	—	—
Myllymäki	—	—	—	—	—	—	—	—	—	—	—	—
Etseri	—	—	—	—	—	—	—	—	—	—	—	—
Töysä	—	—	—	—	—	—	—	—	—	—	—	—
Alavo	—	—	—	—	—	—	—	—	—	—	—	—
Sydänmaa	—	—	—	—	—	—	—	—	—	—	—	—
Östermyra	—	—	3	3	—	—	—	—	—	—	1	1
Ylistaro	—	—	—	—	—	—	—	—	—	—	—	—
Orismala	—	—	—	—	—	—	—	—	—	—	—	—
Tervajoki	—	—	—	—	—	—	—	—	—	—	—	—
Nikolaistad	—	—	—	—	—	—	—	—	—	—	—	—
Öfr. stationer vid Vasa jernväg	—	—	—	—	—	—	—	—	—	—	—	—
Nurmo	—	—	—	—	—	—	—	—	—	—	—	—
Lappo	—	—	—	—	—	—	—	—	—	—	—	—
Kauhava	—	—	—	—	—	—	—	—	—	—	—	—
Jeppo	—	—	—	—	—	—	—	—	—	—	—	—
Jakobstad	—	—	—	—	—	—	—	—	—	—	—	—
Gamla Karleby	—	—	1	1	—	—	—	—	—	—	1	1
Kelviä	—	—	—	—	—	—	—	—	—	—	—	—
Kannus	—	—	—	—	—	—	—	—	—	—	—	—
Sievi	—	—	—	—	—	—	—	—	—	—	—	—
Ylivieska	—	—	—	—	—	—	—	—	—	—	—	—
Oulais	—	—	—	—	—	—	—	—	—	—	—	—
Vihanti	—	—	—	—	—	—	—	—	—	—	—	—
Lappi	—	—	—	—	—	—	—	—	—	—	—	—
Ruukki	—	—	—	—	—	—	—	—	—	—	—	—
Limingo	—	—	—	—	—	—	—	—	—	—	—	—
Uleåborg	—	1	3	4	—	—	—	—	—	—	—	—
Öfr. stationer vid Uleåborgsjernv.	—	—	—	—	—	—	—	—	—	—	2	2
Selänpää	—	—	—	—	—	—	—	—	—	—	—	—
Mäntyharju	—	—	—	—	—	1	—	1	—	—	—	—
S:t Michel	—	1	4	5	—	—	1	1	—	3	18	21
Pieksämäki	—	—	—	—	—	—	—	—	—	—	—	—
Haapakoski	—	—	—	—	—	—	—	—	—	—	—	—
Suonnejoki	—	—	—	—	—	—	—	—	—	—	—	—
Kuopio	—	6	6	12	—	—	2	2	—	1	12	13
Myllykoski	—	—	—	—	—	—	—	—	—	—	—	—
Inkeröis	—	—	—	—	—	—	—	—	—	1	—	1
Tavastila	—	—	—	—	—	—	—	—	—	—	6	6
Karhula	—	—	1	1	—	—	—	—	—	2	1	3
Kotka	—	—	5	5	—	—	—	—	—	2	12	14
Öfr. stationer vid Savolaks jernv. Borgå — Kervo jernväg	—	—	1	1	—	—	—	—	—	—	2	2
	—	—	3	3	—	—	—	—	—	—	5	5
Summa	55	1,871	9,321	11,247	113	1,673	6,342	8,128	75	1,929	16,145	18,149
Personkilometer	4,032	128,663	548,553	681,248	7,342	104,573	312,593	424,508	4,795	113,304	792,346	910,445

Från	Till Teerijoki.				Till Valkeasaari.				Till Levaschovo.			
	I kl.	II kl.	III kl.	Summa.	I kl.	II kl.	III kl.	Summa.	I kl.	II kl.	III kl.	Summa.
Helsingfors	2	18	35	55	—	8	28	36	—	—	2	2
Malm	—	—	—	—	—	—	—	—	—	—	—	—
Dickursby	—	—	—	—	—	—	—	—	—	—	—	—
Korso	—	—	—	—	—	—	—	—	—	—	—	—
Kervo	—	—	1	1	—	—	—	—	—	—	—	—
Traskända	—	—	—	—	—	—	—	—	—	—	—	—
Jokela	—	—	—	—	—	—	2	2	—	—	—	—
Hyvinge	—	—	2	2	—	—	—	—	—	—	—	—
Riihimäki	—	—	2	2	—	—	1	1	—	—	1	1
Ryttylä	—	—	—	—	—	—	—	—	—	—	—	—
Leppäkoski	—	—	—	—	—	—	—	—	—	—	—	—
Turengi	—	—	—	—	—	—	—	—	—	—	—	—
Tavastehus	—	—	—	—	—	—	4	4	—	—	—	—
Hikie	—	—	—	—	—	—	—	—	—	—	—	—
Ois	—	—	—	—	—	—	—	—	—	—	—	—
Lappila	—	—	—	—	—	—	—	—	—	—	1	1
Järvelä	—	—	—	—	—	—	—	—	—	—	—	—
Herrala	—	—	—	—	—	—	—	—	—	—	—	—
Vesijärvi	—	—	—	—	—	—	—	—	—	—	—	—
Lahtis	—	—	2	2	—	—	5	5	—	—	—	—
Villåhtis	—	—	—	—	—	—	—	—	—	—	—	—
Nyby	—	—	2	2	—	—	—	—	—	—	—	—
Kausala	—	—	—	—	—	—	2	2	—	—	—	—
Kymmene	—	—	—	—	—	—	—	—	—	—	—	—
Kouvola	—	—	3	3	—	1	—	1	—	—	—	—
Uttis	—	—	1	1	—	—	2	2	—	—	1	1
Kaipiais	—	—	6	6	—	—	1	1	—	—	—	—
Davidstad	—	—	—	—	—	—	—	—	—	—	—	—
Luumäki	—	—	—	—	—	—	1	1	—	—	—	—
Pulsa	—	—	2	2	—	1	2	3	—	—	—	—
Simola	—	—	9	9	—	—	22	22	—	—	1	1
Villmanstrand	—	10	28	38	—	3	21	24	—	3	15	18
Nurmis	—	—	—	—	—	—	4	4	—	—	—	—
Hovinmaa	—	—	—	—	—	—	12	12	—	—	—	—
Viborg	8	285	1,067	1,360	2	51	377	430	5	22	103	130
Säinö	—	4	15	19	—	7	24	31	—	—	3	3
Kämärä	—	1	4	5	—	—	17	17	—	—	5	5
Galitzino	—	6	75	81	—	2	52	54	—	1	20	21
Perkjärvi	—	51	273	324	—	11	389	400	—	4	50	54
Nykyrka	—	65	269	334	—	20	557	577	—	9	37	46
Mustamäki	—	39	373	412	—	23	413	436	—	12	20	32
Raivola	6	192	1,643	1,841	1	88	2,224	2,313	—	18	99	117
Teerijoki	—	—	—	—	6	519	4,168	4,693	17	89	250	356
Valkeasaari	13	328	2,261	2,602	—	—	—	—	5	75	1,574	1,654
Levaschovo	13	156	369	538	3	50	2,056	2,109	—	—	—	—
Pargala	3	57	177	237	—	17	1,052	1,069	1	79	390	470
Schupalovo	—	75	308	383	5	37	1,600	1,642	5	273	1,206	1,484
Oserki	—	28	78	106	—	9	159	168	10	260	535	805
Udelnaja	—	22	183	205	1	12	859	872	4	71	724	799
Lanskaja	—	4	72	76	—	3	147	150	8	115	838	961
St Petersburg	565	14,611	28,400	43,576	306	8,592	49,709	58,607	208	3,201	15,713	19,122
Korpi	—	—	—	—	—	—	—	—	—	—	—	—
Nummela	—	—	—	—	—	—	—	—	—	—	—	—
Lojo	—	—	—	—	—	—	—	—	—	—	—	—
Svartå	—	—	—	—	—	—	—	—	—	—	—	—
Karis	—	—	—	—	—	—	—	—	—	—	—	—
Ekenäs	—	—	1	1	—	—	—	—	—	—	—	—
Lappvik	—	—	—	—	—	—	—	—	—	—	—	—
Hangö	—	2	2	4	—	—	—	—	—	—	—	—
Parola	—	—	—	—	—	—	—	—	—	—	—	—
Iittala	—	—	—	—	—	—	—	—	—	—	—	—
Kuurila	—	—	—	—	—	—	—	—	—	—	—	—
Toijala	—	—	—	—	—	—	—	—	—	—	—	—
Urdiala	—	—	—	—	—	—	—	—	—	—	—	—
Forssa	—	—	—	—	—	—	—	—	—	—	—	—
Transport	610	15,954	35,663	52,227	324	9,454	63,910	73,688	263	4,232	21,588	26,083

Från	Till Teerijoki.				Till Valkeasaari.				Till Levaschovo.			
	I kl.	II kl.	III kl.	Summa.	I kl.	II kl.	III kl.	Summa.	I kl.	II kl.	III kl.	Summa.
Transport	610	15,954	35,663	52,227	324	9,454	63,910	73,688	263	4,232	21,588	26,083
Koivisto	—	—	—	—	—	—	—	—	—	—	—	—
Ypäjä	—	—	—	—	—	—	—	—	—	—	—	—
Loimijoki	—	—	—	—	—	—	—	—	—	—	—	—
Mellilä	—	—	—	—	—	—	—	—	—	—	—	—
Kyrö	—	—	—	—	—	—	—	—	—	—	—	—
Aura	—	—	—	—	—	—	—	—	—	—	—	—
Lundo	—	—	—	—	—	—	—	—	—	—	—	—
Åbo	—	—	—	—	—	—	5	5	—	—	—	—
Viiala	—	—	—	—	—	—	—	—	—	—	—	—
Lembois	—	—	—	—	—	—	—	—	—	—	—	—
Tammerfors	—	3	4	7	—	—	—	3	3	—	—	—
Örivesi	—	—	—	—	—	—	—	—	—	—	—	—
Korkeakoski	—	—	—	—	—	—	—	—	—	—	—	—
Lyly	—	—	—	—	—	—	—	—	—	—	—	—
Filppula	—	—	—	—	—	—	—	—	—	—	—	—
Keuru	—	—	—	—	—	—	—	—	—	—	—	—
Pihlajavesi	—	—	—	—	—	—	—	—	—	—	—	—
Myllymäki	—	—	—	—	—	—	—	—	—	—	—	—
Etseri	—	—	—	—	—	—	2	2	—	—	—	—
Töysä	—	—	—	—	—	—	—	—	—	—	—	—
Alavo	—	—	—	—	—	—	—	—	—	—	—	—
Sydänmaa	—	—	—	—	—	—	—	—	—	—	—	—
Östermyra	—	—	—	—	—	—	2	2	—	—	—	—
Ylistaro	—	—	—	—	—	—	—	—	—	—	—	—
Orismala	—	—	—	—	—	—	—	—	—	—	—	—
Tervajoki	—	—	—	—	—	—	—	—	—	—	—	—
Nikolaistad	—	—	—	—	—	—	—	—	—	—	—	—
Öfr. stationer vid Vasa jernväg	—	—	—	—	—	—	—	—	—	—	—	—
Nurmo	—	—	—	—	—	—	—	—	—	—	—	—
Lappo	—	—	—	—	—	—	—	—	—	—	—	—
Kauhava	—	—	—	—	—	—	—	—	—	—	—	—
Jeppo	—	—	2	2	—	—	—	—	—	—	—	—
Jakobstad	—	—	—	—	—	—	—	1	1	—	—	—
Gamla Karleby	—	—	—	—	—	—	—	—	—	—	—	—
Kelviä	—	—	—	—	—	—	—	—	—	—	—	—
Kannus	—	—	—	—	—	—	—	—	—	—	—	—
Sievi	—	—	—	—	—	—	—	—	—	—	—	—
Ylivieska	—	—	—	—	—	—	—	—	—	—	—	—
Oulais	—	—	—	—	—	—	—	—	—	—	—	—
Vihanti	—	—	—	—	—	—	—	—	—	—	—	—
Lappi	—	—	—	—	—	—	—	—	—	—	—	—
Ruukki	—	—	—	—	—	—	—	—	—	—	—	—
Limingo	—	—	—	—	—	—	—	—	—	—	—	—
Uleåborg	—	—	1	1	—	—	3	3	—	—	—	—
Öfr. stationer vid Uleåborgs jernv.	—	—	—	—	—	—	—	—	—	—	—	—
Selänpää	—	—	—	—	—	—	—	—	—	—	—	—
Mäntyharju	—	—	—	—	—	—	—	—	—	—	—	—
St Michel	—	1	10	11	—	—	—	1	1	—	1	1
Pieksämäki	—	—	2	2	—	—	—	—	—	—	—	—
Haapakoski	—	—	—	—	—	—	—	—	—	—	—	—
Suonnejoki	—	—	—	—	—	—	—	—	—	—	—	—
Kuopio	—	—	1	1	—	1	4	5	—	—	—	—
Myllykoski	—	—	—	—	—	—	—	—	—	—	—	—
Inkeröis	—	—	2	2	—	—	—	—	—	—	—	—
Tavastila	—	1	—	1	—	—	5	5	—	—	—	—
Karhula	—	—	—	—	—	—	2	2	—	—	1	1
Kotka	—	2	—	2	—	—	2	2	—	—	1	1
Öfr. stationer vid Savolaks jernv. Borgå — Kervo jernväg	—	—	4	4	—	—	—	—	—	—	—	—
Summa	610	15,961	35,690	52,261	324	9,455	63,942	73,721	263	4,233	21,591	26,087
Personkilometer	30,447	788,268	1,662,836	2,481,551	10,289	300,488	1,969,799	2,280,576	5,383	77,149	391,467	473,999

Från	Till Pargala.				Till Schuvalovo.				Till Oserki.			
	I kl.	II kl.	III kl.	Summa.	I kl.	II kl.	III kl.	Summa.	I kl.	II kl.	III kl.	Summa.
Helsingfors	—	2	2	4	2	1	7	10	—	—	2	2
Malm	—	—	—	—	—	—	—	—	—	—	—	—
Dickursby	—	—	—	—	—	—	—	—	—	—	—	—
Korso	—	—	—	—	—	—	—	—	—	—	—	—
Kervo	—	—	—	—	—	—	—	—	—	—	—	—
Traskända	—	—	—	—	—	—	—	—	—	—	—	—
Jokela	—	—	5	5	—	—	—	—	—	—	—	—
Hyvinge	—	—	—	—	—	—	—	—	—	—	—	—
Riihimäki	—	—	—	—	—	—	—	—	—	—	—	—
Ryttylä	—	—	—	—	—	—	—	—	—	—	—	—
Leppäkoski	—	—	—	—	—	—	—	—	—	—	—	—
Turengi	—	—	—	—	—	—	—	—	—	—	—	—
Tavastehus	—	—	2	2	—	1	1	2	—	—	—	—
Hikie	—	—	—	—	—	—	—	—	—	—	—	—
Ois	—	—	—	—	—	—	—	—	—	—	—	—
Lappila	—	—	—	—	—	—	—	—	—	—	—	—
Järvelä	—	—	—	—	—	—	—	—	—	—	—	—
Herrala	—	—	—	—	—	—	—	—	—	—	—	—
Vesijärvi	—	—	—	—	—	—	—	—	—	—	—	—
Lahdis	—	1	2	3	—	—	—	—	—	—	—	—
Villähtis	—	—	—	—	—	—	—	—	—	—	—	—
Nyby	—	—	—	—	—	—	—	—	—	—	—	—
Kausala	—	—	1	1	—	—	—	—	—	—	—	—
Kymmene	—	—	—	—	—	—	—	—	—	—	—	—
Kouvola	—	—	—	—	—	—	—	—	—	—	—	—
Uttis	—	—	—	—	—	—	—	—	—	—	—	—
Kaipiais	—	—	1	1	—	—	1	1	—	—	—	—
Davidstad	—	—	—	—	—	—	—	—	—	—	—	—
Luumäki	—	—	—	—	—	—	—	—	—	—	—	—
Pulsa	—	—	—	—	—	—	—	—	—	—	—	—
Simola	—	—	1	1	—	—	—	—	—	—	—	—
Villmanstrand	—	1	2	3	—	1	1	2	—	—	—	—
Nurmis	—	—	—	—	—	—	—	—	—	—	—	—
Hovinmaa	—	—	—	—	—	—	—	—	—	—	—	—
Viborg	—	14	64	78	—	6	33	39	—	3	7	10
Säinö	—	—	—	—	—	—	4	4	—	—	—	—
Kämärä	—	—	2	2	—	—	1	1	—	—	—	—
Galitzino	—	—	10	10	—	—	4	4	—	—	—	—
Perkjärvi	—	—	94	94	—	4	37	41	—	—	—	—
Nykyrka	—	—	11	11	—	1	19	20	—	—	—	—
Mustamäki	—	—	1	21	—	1	8	9	—	—	—	—
Raivola	—	7	27	34	—	8	36	44	—	—	—	—
Teerijoki	2	42	114	158	—	86	235	321	—	—	—	—
Valkeasaari	—	31	1,564	1,595	2	66	2,220	2,288	—	23	196	219
Levaschovo	1	104	484	589	6	226	1,039	1,271	11	239	695	945
Pargala	—	—	—	—	10	275	2,575	2,860	9	374	1,592	1,975
Schuvalovo	27	250	2,445	2,722	—	—	—	—	4	11	52	67
Oserki	15	420	1,710	2,145	4	7	50	61	—	—	—	—
Udelnaja	10	160	3,815	3,985	10	248	2,097	2,355	14	194	920	1,128
Lanskaja	23	667	3,413	4,103	56	800	8,180	9,036	64	606	3,750	4,420
St Petersburg	852	10,872	80,794	92,518	2,740	43,488	193,832	240,060	90	1,530	2,330	3,950
Korpi	—	—	—	—	—	—	—	—	—	—	—	—
Nummela	—	—	—	—	—	—	—	—	—	—	—	—
Lojo	—	—	—	—	—	—	—	—	—	—	—	—
Svartå	—	—	—	—	—	—	—	—	—	—	—	—
Karis	—	—	—	—	—	—	—	—	—	—	—	—
Ekenäs	—	—	—	—	—	—	—	—	—	—	—	—
Lappvik	—	—	—	—	—	—	—	—	—	—	—	—
Hangö	—	—	—	—	—	—	1	1	—	—	—	—
Parola	—	—	—	—	—	—	—	—	—	—	—	—
Iittala	—	—	—	—	—	—	—	—	—	—	—	—
Kuurila	—	—	—	—	—	—	—	—	—	—	—	—
Toijala	—	—	—	—	—	—	—	—	—	—	—	—
Urdiala	—	—	—	—	—	—	—	—	—	—	—	—
Forssa	—	—	—	—	—	—	—	—	—	—	—	—
Transport	930	12,572	94,583	108,085	2,830	45,219	210,381	258,430	192	2,980	9,544	12,716

Från	Till Pargala.				Till Schuvalovo.				Till Oserki.			
	I kl.	II kl.	III kl.	Summa.	I kl.	II kl.	III kl.	Summa.	I kl.	II kl.	III kl.	Summa.
Transport	930	12,572	94,583	108,085	2,830	45,219	210,381	258,430	192	2,980	9,544	12,716
Koivisto	—	—	—	—	—	—	—	—	—	—	—	—
Ypäjä	—	—	—	—	—	—	—	—	—	—	—	—
Loimijoki	—	—	—	—	—	—	—	—	—	—	—	—
Mellilä	—	—	—	—	—	—	—	—	—	—	—	—
Kyrö	—	—	—	—	—	—	—	—	—	—	—	—
Aura	—	—	—	—	—	—	—	—	—	—	—	—
Lundo	—	—	—	—	—	—	—	—	—	—	—	—
Åbo	—	—	—	—	—	—	—	—	—	—	—	—
Viiala	—	—	—	—	—	—	—	—	—	—	—	—
Lembois	—	—	—	—	—	—	—	—	—	—	—	—
Tammerfors	—	—	1	1	—	—	—	—	—	—	—	—
Orivesi	—	—	—	—	—	—	—	—	—	—	—	—
Korkeakoski	—	—	—	—	—	—	—	—	—	—	—	—
Lyly	—	—	—	—	—	—	—	—	—	—	—	—
Filppula	—	—	—	—	—	—	—	—	—	—	—	—
Keuru	—	—	—	—	—	—	—	—	—	—	—	—
Pihlajavesi	—	—	—	—	—	—	—	—	—	—	—	—
Myllymäki	—	—	—	—	—	—	—	—	—	—	—	—
Etseri	—	—	—	—	—	—	—	—	—	—	—	—
Töysä	—	—	—	—	—	—	—	—	—	—	—	—
Alavo	—	—	—	—	—	—	—	—	—	—	—	—
Sydänmaa	—	—	—	—	—	—	—	—	—	—	—	—
Ostermyra	—	—	—	—	—	—	—	—	—	—	—	—
Ylistaro	—	—	—	—	—	—	—	—	—	—	—	—
Orismala	—	—	—	—	—	—	—	—	—	—	—	—
Tervajoki	—	—	—	—	—	—	—	—	—	—	—	—
Nikolaistad	—	—	—	—	—	—	—	—	—	—	—	—
Öfr. stationer vid Vasa jernväg	—	—	—	—	—	—	—	—	—	—	—	—
Nurmo	—	—	—	—	—	—	—	—	—	—	—	—
Lappo	—	—	—	—	—	—	—	—	—	—	—	—
Kauhava	—	—	—	—	—	—	—	—	—	—	—	—
Jeppo	—	—	—	—	—	—	—	—	—	—	—	—
Jakobstad	—	—	—	—	—	—	—	—	—	—	—	—
Gamla Karleby	—	—	—	—	—	—	—	—	—	—	—	—
Kelviä	—	—	—	—	—	—	—	—	—	—	—	—
Kannus	—	—	—	—	—	—	—	—	—	—	—	—
Sievi	—	—	—	—	—	—	—	—	—	—	—	—
Ylivieska	—	—	—	—	—	—	—	—	—	—	—	—
Oulais	—	—	—	—	—	—	—	—	—	—	—	—
Vihanti	—	—	—	—	—	—	—	—	—	—	—	—
Lappi	—	—	—	—	—	—	—	—	—	—	—	—
Ruukki	—	—	—	—	—	—	—	—	—	—	—	—
Limingo	—	—	—	—	—	—	—	—	—	—	—	—
Uleåborg	—	—	—	—	—	—	—	—	—	—	—	—
Öfr. stationer vid Uleåborgs jernv.	—	—	—	—	—	—	1	1	—	—	—	—
Selänpää	—	—	—	—	—	—	—	—	—	—	—	—
Mäntyharju	—	—	—	—	—	—	—	—	—	—	—	—
S:t Michel	—	—	—	—	—	—	—	—	—	—	—	—
Pieksämäki	—	—	—	—	—	—	—	—	—	—	—	—
Haapakoski	—	—	—	—	—	—	—	—	—	—	—	—
Suonnejoki	—	—	—	—	—	—	—	—	—	—	—	—
Kuopio	—	—	2	2	—	—	—	—	—	—	—	—
Myllykoski	—	—	—	—	—	—	—	—	—	—	—	—
Inkeröis	—	—	—	—	—	—	—	—	—	—	—	—
Tavastila	—	—	—	—	—	—	—	—	—	—	—	—
Karhula	—	—	1	1	—	—	—	—	—	—	—	—
Kotka	—	—	—	—	—	—	3	3	—	—	—	—
Öfr. stationer vid Savolaks jernv.	—	—	—	—	—	—	—	—	—	—	—	—
Borgå — Kervo jernväg	—	—	—	—	—	—	—	—	—	—	—	—
Summa	930	12,572	94,587	108,089	2,830	45,219	210,385	258,434	192	2,980	9,544	12,716
Personkilometer	14,261	191,824	1,438,236	1,644,321	31,510	494,361	2,281,480	2,807,351	1,405	23,987	65,756	91,148

Från	Till Udelnaja.				Till Lanskaja.				Till S:t Petersburg.			
	I kl.	II kl.	III kl.	Summa.	I kl.	II kl.	III kl.	Summa.	I kl.	II kl.	III kl.	Summa.
Helsingfors	—	4	4	8	—	1	—	1	282	1,766	2,891	4,939
Malm	—	—	—	—	—	—	—	—	—	6	18	24
Dickursby	—	—	—	—	—	—	—	—	—	5	18	23
Korso	—	—	—	—	—	—	—	—	—	—	—	—
Kervo	—	—	—	—	—	—	—	—	10	51	108	169
Träskända	—	—	—	—	—	—	—	—	—	6	12	18
Jokela	—	—	—	—	—	—	—	—	—	1	8	9
Hyvinge	—	—	—	—	—	—	—	—	3	19	35	57
Riihimäki	—	—	1	1	—	—	—	—	11	41	114	166
Ryttylä	—	—	—	—	—	—	—	—	1	—	3	4
Leppäkoski	—	—	—	—	—	—	—	—	7	3	11	21
Turengi	—	—	—	—	—	—	—	—	—	1	15	16
Tavastehus	—	—	—	—	—	—	—	—	5	73	331	459
Hikie	—	—	—	—	—	—	—	—	—	—	6	6
Ois	—	—	—	—	—	—	—	—	—	—	11	11
Lappila	—	—	2	2	—	—	—	—	—	2	26	28
Järvelä	—	—	—	—	—	—	—	—	—	3	38	41
Herrala	—	—	—	—	—	—	—	—	—	—	4	4
Vesijärvi	—	—	—	—	—	—	—	—	—	—	—	—
Lahtis	—	—	1	1	—	—	—	—	2	43	219	264
Villähtis	—	—	—	—	—	—	—	—	—	3	3	6
Nyby	—	—	—	—	—	—	—	—	3	27	50	80
Kausala	—	—	1	1	—	—	—	—	1	13	105	119
Kymmene	—	—	—	—	—	—	—	—	11	60	67	138
Kouvola	—	1	—	1	—	—	—	—	5	31	117	153
Uttis	—	—	—	—	—	—	—	—	6	20	43	69
Kaipiais	—	—	—	—	—	—	—	—	—	17	271	288
Davidstad	—	—	—	—	—	—	—	—	6	5	123	139
Luumäki	—	—	—	—	—	—	—	—	—	—	57	57
Pulsa	—	—	—	—	—	—	—	—	—	2	56	58
Simola	—	—	—	—	—	—	—	—	121	30	310	461
Villmanstrand	—	1	4	5	—	—	2	2	—	646	1,690	2,336
Nurmis	—	—	—	—	—	—	—	—	23	40	104	167
Hovinmaa	—	—	1	1	—	—	—	—	—	36	118	154
Viborg	—	6	49	55	—	—	—	—	558	6,888	18,578	26,024
Säinö	—	—	2	2	—	—	—	—	9	271	695	975
Kämärä	—	—	22	22	—	—	—	—	4	26	396	426
Galitzino	—	—	3	3	—	—	—	—	3	88	545	636
Perkjärvi	—	4	26	30	—	—	6	6	57	1,115	6,473	7,645
Nykyrka	—	2	17	19	—	—	3	3	49	1,374	4,682	6,105
Mustamäki	—	1	20	21	—	—	—	—	96	1,466	3,522	5,084
Raivola	—	—	46	46	—	—	—	—	67	1,200	8,565	9,832
Teerijoki	2	15	97	114	—	7	33	40	505	14,463	25,959	40,927
Valkeasaari	6	14	1,133	1,153	—	2	166	168	334	8,822	52,573	61,729
Levaschovo	8	66	670	744	11	97	785	893	197	3,167	15,223	18,587
Pargala	—	154	3,823	3,977	23	716	3,975	4,714	688	9,728	75,210	85,626
Schupalovo	12	166	1,752	1,930	30	665	7,586	8,281	2,054	32,608	158,964	193,626
Oserki	24	239	1,254	1,517	78	887	5,512	6,477	730	10,772	42,470	53,972
Udelnaja	—	—	—	—	5	94	820	919	590	8,196	90,157	98,943
Lanskaja	7	112	1,122	1,241	—	—	—	—	95	476	1,066	1,637
S:t Petersburg	551	9,050	95,152	104,753	95	644	20	759	—	—	—	—
Korpi	—	—	—	—	—	—	—	—	—	2	6	8
Nummela	—	—	—	—	—	—	—	—	—	9	17	26
Lojo	—	—	—	—	—	—	—	—	—	5	36	41
Svartå	—	—	—	—	—	—	—	—	—	11	29	40
Karis	—	—	—	—	—	—	—	—	—	12	41	53
Ekenäs	—	—	1	1	—	—	—	—	—	20	48	68
Lappvik	—	—	—	—	—	—	—	—	—	1	3	4
Hangö	—	—	1	1	—	—	—	—	16	184	155	355
Parola	—	—	—	—	—	—	—	—	1	15	55	71
Iittala	—	—	—	—	—	—	—	—	—	—	4	4
Kuurila	—	—	—	—	—	—	—	—	—	—	4	4
Toijala	—	—	—	—	—	—	—	—	—	7	18	25
Urdiala	—	—	—	—	—	—	—	—	—	3	14	17
Forssa	—	—	—	—	—	—	—	—	—	5	11	16
Transport	610	9,835	105,204	115,649	242	3,113	18,908	22,263	6,550	103,884	512,556	622,990

Från	Till Udelnaja.				Till Lanskaja.				Till S:t Petersburg.			
	I kl.	II kl.	III kl.	Summa.	I kl.	II kl.	III kl.	Summa.	I kl.	II kl.	III kl.	Summa.
Transport	610	9,835	105,204	115,649	242	3,113	18,908	22,263	6,550	103,884	512,556	622,990
Koivisto	—	—	—	—	—	—	—	—	—	1	1	2
Ypäjä	—	—	—	—	—	—	—	—	—	—	—	—
Loimijoki	—	—	—	—	—	—	—	—	—	4	12	16
Mellilä	—	—	—	—	—	—	—	—	—	—	3	3
Kyrö	—	—	—	—	—	—	—	—	—	1	8	4
Aura	—	—	—	—	—	—	—	—	—	—	1	1
Lundo	—	—	—	—	—	—	—	—	—	—	3	3
Åbo	—	2	—	2	—	—	—	—	26	181	464	671
Viiala	—	—	—	—	—	—	—	—	—	—	1	1
Lembois	—	—	—	—	—	—	—	—	—	2	7	9
Tammerfors	—	—	—	—	—	—	—	—	19	151	238	403
Orivesi	—	—	—	—	—	—	—	—	—	1	4	5
Korkeakoski	—	—	—	—	—	—	—	—	—	—	—	—
Lylly	—	—	—	—	—	—	—	—	—	—	—	—
Filppula	—	—	—	—	—	—	—	—	—	5	1	6
Keuru	—	—	—	—	—	—	—	—	—	1	5	6
Pihlajavesi	—	—	—	—	—	—	—	—	—	—	4	4
Myllymäki	—	—	—	—	—	—	—	—	—	—	2	2
Etsari	—	—	—	—	—	—	—	—	—	—	1	1
Toysä	—	—	—	—	—	—	—	—	—	—	—	—
Alavo	—	—	—	—	—	—	—	—	—	—	12	12
Sydänmaa	—	—	—	—	—	—	—	—	—	—	—	—
Östermyra	—	—	—	—	—	—	—	—	—	5	9	14
Ylistaro	—	—	—	—	—	—	—	—	—	—	—	—
Orismala	—	—	—	—	—	—	—	—	—	—	1	1
Tervajoki	—	—	—	—	—	—	—	—	—	—	1	1
Nikolaistad	—	—	1	1	—	—	—	—	—	37	53	90
Öfr. stationer vid Vasa jernväg	—	—	—	—	—	—	—	—	—	8	8	16
Nurmo	—	—	—	—	—	—	—	—	—	—	—	—
Lappo	—	—	—	—	—	—	—	—	—	—	3	3
Kauhava	—	—	—	—	—	—	—	—	—	—	1	1
Jeppo	—	—	—	—	—	—	—	—	—	—	3	3
Jakobstad	—	—	—	—	—	—	—	—	—	1	5	6
Gamla Karleby	—	—	—	—	—	—	—	—	—	2	17	19
Kelviä	—	—	—	—	—	—	—	—	—	—	2	2
Kannus	—	—	—	—	—	—	—	—	—	—	7	7
Sievi	—	—	—	—	—	—	—	—	—	—	—	—
Ylivieska	—	—	—	—	—	—	—	—	—	2	7	9
Oulais	—	—	—	—	—	—	—	—	—	1	2	3
Vihanti	—	—	—	—	—	—	—	—	—	—	—	—
Lappi	—	—	—	—	—	—	—	—	—	1	1	2
Ruukki	—	—	—	—	—	—	—	—	—	—	2	2
Limingo	—	—	—	—	—	—	—	—	—	—	1	1
Uleåborg	—	—	—	—	—	—	—	—	—	19	78	97
Öfr. stationer vid Uleåborgs jernv.	—	—	—	—	—	—	—	—	—	—	16	16
Selänpää	—	—	—	—	—	—	—	—	—	8	7	15
Mäntyharju	—	—	—	—	—	—	—	—	—	2	61	63
S:t Michel	—	—	—	—	—	—	—	—	—	44	224	268
Pieksämäki	—	—	—	—	—	—	—	—	—	11	43	54
Haapakoski	—	—	—	—	—	—	—	—	—	1	11	12
Suonnejoki	—	—	—	—	—	—	—	—	—	3	40	43
Kuopio	—	—	—	—	—	—	—	—	—	60	242	302
Myllykoski	—	—	—	—	—	—	—	—	—	12	13	25
Inkeröis	—	—	—	—	—	—	—	—	—	15	16	31
Tavastila	—	—	—	—	—	—	—	—	—	92	342	434
Karhula	—	—	—	—	—	—	—	—	—	29	130	159
Kotka	—	—	—	—	—	—	—	—	—	32	169	201
Öfr. stationer vid Savolaks jernv. Borgå — Kervo jernväg	—	—	—	—	—	—	—	—	—	—	13	67
	—	—	—	—	—	—	—	—	—	64	82	146
Summa	610	9,837	105,205	115,652	242	3,113	18,908	22,263	6,595	104,693	514,982	626,270
Personkilometer	4,829	81,157	862,840	948,826	1,467	21,966	137,389	160,822	381,851	4,642,798	15,221,451	20,246,100

Från	Till Korpi.				Till Nummela.				Till Lojo.			
	I kl.	II kl.	III kl.	Summa.	I kl.	II kl.	III kl.	Summa.	I kl.	II kl.	III kl.	Summa.
Helsingfors	—	198	542	740	—	292	1,047	1,339	—	393	1,379	1,772
Malm	—	—	3	3	—	6	7	13	—	—	16	16
Dickursby	—	1	7	8	—	1	8	9	—	—	16	16
Korso	—	—	1	1	—	—	—	—	—	—	—	—
Kervo	—	4	19	23	—	—	29	29	—	1	38	39
Träskända	—	8	29	37	—	2	14	16	—	2	23	25
Jokela	—	—	39	39	—	1	5	6	—	—	10	10
Hyvinge	6	169	1,980	2,155	—	35	196	231	—	30	186	216
Riihimäki	—	—	10	10	—	1	18	19	—	4	7	11
Ryttylä	—	—	10	10	—	1	—	1	—	2	11	13
Leppäkoski	—	—	1	1	—	5	4	9	—	—	3	3
Turengi	—	—	2	2	—	—	9	9	—	1	10	11
Tavastehus	—	4	20	24	—	22	34	56	—	5	27	32
Hikie	—	—	6	6	—	—	2	2	—	—	10	10
Ois	—	3	4	7	—	—	4	4	—	—	3	3
Lappila	—	4	2	6	—	—	—	—	—	—	—	—
Järvellä	—	—	3	3	—	—	1	1	—	4	9	13
Herrala	—	—	5	5	—	—	1	1	—	—	—	—
Vesijärvi	—	—	—	—	—	—	—	—	—	—	—	—
Lahtis	—	—	3	3	—	3	14	17	—	3	18	21
Villåhtis	—	—	1	1	—	—	1	1	—	—	—	—
Nyby	—	—	—	—	—	2	—	2	—	—	2	2
Kausala	—	—	—	—	—	—	5	5	—	1	1	2
Kymmene	—	—	—	—	—	2	2	4	—	1	2	3
Kouvola	—	—	—	—	—	—	3	3	—	—	5	5
Uttis	—	—	—	—	—	1	2	3	—	—	—	—
Kaipiais	—	—	—	—	—	—	1	1	—	—	1	1
Davidstad	—	—	—	—	—	—	1	1	—	—	—	—
Luumäki	—	—	—	—	—	—	—	—	—	—	—	—
Pulsa	—	—	—	—	—	—	—	—	—	—	—	—
Simola	—	—	—	—	—	—	—	—	—	—	2	2
Villmanstrand	—	1	5	6	—	5	15	20	—	1	2	3
Nurmis	—	—	—	—	—	—	—	—	—	—	—	—
Hovinmaa	—	—	—	—	—	—	—	—	—	—	—	—
Viborg	—	1	2	3	—	6	17	23	—	5	11	16
Säiniö	—	—	—	—	—	—	—	—	—	—	—	—
Kämärä	—	—	—	—	—	—	—	—	—	—	—	—
Galitzino	—	—	—	—	—	—	—	—	—	—	2	2
Perkjärvi	—	—	1	1	—	—	1	1	—	—	—	—
Nykyrka	—	—	—	—	—	—	—	—	—	—	—	—
Mustamäki	—	—	—	—	—	—	—	—	—	—	—	—
Raivola	—	—	—	—	—	—	—	—	—	—	—	—
Teerijoki	—	—	—	—	—	—	—	—	—	—	—	—
Valkeasaari	—	—	2	2	—	—	—	—	—	—	—	—
Levaschovo	—	—	—	—	—	—	—	—	—	—	—	—
Pargala	—	—	—	—	—	—	—	—	—	—	—	—
Schuvalovo	—	—	—	—	—	—	—	—	—	—	—	—
Oserki	—	—	—	—	—	—	—	—	—	—	—	—
Udelnaja	—	—	—	—	—	—	—	—	—	—	—	—
Lanskaja	—	—	—	—	—	—	—	—	—	—	—	—
S:t Petersburg	—	—	11	11	—	10	23	33	—	10	34	44
Korpi	—	—	—	—	4	106	841	951	—	1	110	111
Nummela	1	58	988	1,047	—	58	1,038	1,096	—	79	903	982
Lojo	—	4	101	105	—	—	—	—	—	—	—	—
Svartå	—	3	26	29	3	10	150	163	—	74	1,685	1,759
Karis	—	2	30	32	—	21	83	104	—	37	139	176
Ekenäs	—	4	19	23	—	22	134	156	—	83	355	438
Lappvik	—	1	4	5	—	1	28	29	—	6	30	36
Hangö	—	15	16	31	—	34	70	104	—	52	173	225
Parola	—	—	—	—	—	3	—	3	—	1	6	7
Iittala	—	—	—	—	—	—	1	1	—	—	1	1
Kuurila	—	—	1	1	—	—	1	1	—	2	2	4
Toijala	—	—	4	4	—	—	1	1	—	—	7	7
Urdiala	—	—	—	—	—	—	—	—	—	3	1	4
Forssa	—	—	1	1	—	1	5	6	—	2	3	5
Transport	7	480	3,898	4,385	7	651	3,816	4,474	—	803	5,243	6,046

Från	Till Korpi.				Till Nummela.				Till Lojo.			
	I kl.	II kl.	III kl.	Summa.	I kl.	II kl.	III kl.	Summa.	I kl.	II kl.	III kl.	Summa.
Transport	7	480	3,898	4,385	7	651	3,816	4,474	—	803	5,243	6,046
Koivisto	—	—	—	—	—	—	—	—	—	—	3	3
Ypäjä	—	—	—	—	—	—	—	—	—	—	—	—
Loimijoki	—	—	—	—	—	—	4	4	—	—	1	1
Mellilä	—	—	—	—	—	—	—	—	—	—	—	—
Kyrö	—	—	—	—	—	—	—	—	—	—	—	—
Aura	—	—	—	—	—	—	—	—	—	—	—	—
Lundo	—	—	—	—	—	—	—	—	—	—	—	—
Åbo	—	2	12	14	—	3	12	15	—	8	15	23
Viiala	—	—	3	3	—	—	—	—	—	—	1	1
Lembois	—	—	10	10	—	—	—	—	—	—	1	1
Tammerfors	—	6	43	49	—	6	35	41	—	17	20	37
Orivesi	—	—	—	—	—	—	—	—	—	—	1	1
Korkeakoski	—	—	1	1	—	—	—	—	—	—	—	—
Lyly	—	—	—	—	—	—	—	—	—	—	—	—
Filppula	—	—	—	—	—	—	—	—	—	—	—	—
Keuru	—	—	—	—	—	—	—	—	—	—	1	1
Pihlajavesi	—	—	—	—	—	—	—	—	—	—	—	—
Myllymäki	—	—	—	—	—	—	2	2	—	—	—	—
Etseri	—	—	—	—	—	—	1	1	—	—	3	3
Töysä	—	—	—	—	—	—	—	—	—	—	—	—
Alavo	—	—	—	—	—	1	—	1	—	—	—	—
Sydänmaa	—	—	—	—	—	—	—	—	—	—	—	—
Östermyra	—	—	—	—	—	—	—	—	—	6	3	9
Ylistaro	—	—	—	—	—	—	—	—	—	—	—	—
Orismala	—	—	—	—	—	—	—	—	—	1	1	2
Tervajoki	—	—	—	—	—	—	3	3	—	—	—	—
Nikolaistad	—	—	1	1	—	7	5	12	—	—	7	7
Öfr. stationer vid	—	—	—	—	—	—	—	—	—	—	—	—
Vasa jernväg	—	—	2	2	—	—	4	4	—	—	2	2
Nurmo	—	—	—	—	—	—	—	—	—	—	—	—
Lappo	—	—	—	—	—	—	—	—	—	—	—	—
Kauhava	—	—	—	—	—	—	—	—	—	—	2	2
Jeppo	—	—	—	—	—	—	—	—	—	—	—	—
Jakobstad	—	—	—	—	—	—	1	1	—	—	—	—
Gamla Karleby	—	—	—	—	—	—	—	—	—	—	1	1
Kelviä	—	—	—	—	—	—	—	—	—	—	—	—
Kannus	—	—	—	—	—	—	—	—	—	—	—	—
Sievi	—	—	—	—	—	—	—	—	—	—	—	—
Ylivieska	—	—	—	—	—	—	—	—	—	—	—	—
Oulais	—	—	—	—	—	—	—	—	—	—	—	—
Vihanti	—	—	—	—	—	—	—	—	—	—	—	—
Lappi	—	—	—	—	—	—	—	—	—	—	1	1
Ruukki	—	—	—	—	—	—	—	—	—	—	1	1
Limingo	—	—	—	—	—	—	—	—	—	—	—	—
Uleåborg	—	—	1	1	—	—	4	4	—	—	4	4
Öfr. stationer vid	—	—	—	—	—	—	—	—	—	—	—	—
Uleåborgs jernv.	—	—	1	1	—	—	—	—	—	2	—	2
Selänpää	—	—	—	—	—	—	—	—	—	—	—	—
Mäntyharju	—	—	—	—	—	—	—	—	—	—	—	—
S:t Michel	—	—	—	—	—	2	4	6	—	1	1	2
Pieksämäki	—	—	1	1	—	—	—	—	—	1	—	1
Haapakoski	—	—	1	1	—	—	—	—	—	—	—	—
Suonnejoki	—	—	2	2	—	—	—	—	—	—	3	3
Kuopio	—	—	2	2	—	1	4	5	—	2	9	11
Myllykoski	—	—	—	—	—	—	—	—	—	—	—	—
Inkeröis	—	—	—	—	—	—	—	—	—	—	—	—
Tavastila	—	—	1	1	—	—	10	10	—	—	5	5
Karhula	—	—	—	—	—	—	2	2	—	—	2	2
Kotka	—	—	—	—	—	—	1	1	—	1	4	5
Öfr. stationer vid	—	—	—	—	—	—	—	—	—	—	—	—
Savolaks jernv.	—	—	4	4	—	—	1	1	—	—	2	2
Borgå—Kervo	—	—	—	—	—	—	—	—	—	—	—	—
jernväg	—	1	11	12	—	1	27	28	—	6	57	63
Summa	7	489	3,994	4,490	7	672	3,936	4,615	—	848	5,394	6,242
Personkilometer	151	27,082	156,852	184,085	178	62,540	252,005	314,723	—	84,535	340,589	425,124

Från	Till Svartå.				Till Karis.				Till Ekenäs.			
	I kl.	II kl.	III kl.	Summa.	I kl.	II kl.	III kl.	Summa.	I kl.	II kl.	III kl.	Summa.
Helsingfors	—	68	242	310	3	183	333	519	—	355	882	1,237
Malm	—	—	3	3	—	—	7	7	—	2	20	22
Dickursby	—	—	4	4	—	1	3	4	—	13	5	18
Korso	—	—	—	—	—	—	—	—	—	—	—	—
Kervo	—	2	6	8	—	1	5	6	—	5	53	58
Traskända	—	—	13	13	—	—	5	5	—	4	12	16
Jokela	—	—	8	8	—	—	5	5	—	—	2	2
Hyvinge	1	8	57	66	1	10	48	59	—	35	118	153
Riihimäki	—	—	16	16	—	1	6	7	—	1	8	9
Ryttylä	—	2	—	2	—	—	—	—	—	2	2	4
Leppäkoski	—	—	1	1	—	—	—	—	—	—	1	1
Turengi	—	—	—	—	—	—	1	1	—	2	1	3
Tavastehus	—	3	19	22	—	1	11	12	—	9	35	44
Hikie	—	—	—	—	—	—	2	2	—	—	—	—
Ois	—	—	6	6	—	—	—	—	—	1	8	9
Lappila	—	—	3	3	—	—	—	—	—	—	—	—
Järvelä	—	—	—	—	—	—	3	3	—	—	4	4
Herrala	—	—	—	—	—	—	—	—	—	—	—	—
Vesijärvi	—	—	—	—	—	—	—	—	—	—	—	—
Lahtis	—	—	13	13	—	3	4	7	—	3	15	18
Villåhtis	—	—	—	—	—	—	—	—	—	—	—	—
Nyby	—	—	1	1	—	3	—	3	—	1	2	3
Kausala	—	—	—	—	—	—	1	1	—	—	1	1
Kymmene	—	—	1	1	—	—	4	4	—	—	4	4
Kouvola	—	—	1	1	—	5	—	5	—	3	3	6
Uttis	—	—	—	—	—	—	1	1	—	—	—	—
Kaipiais	—	—	—	—	—	—	—	—	—	—	2	2
Davidstad	—	—	1	1	—	—	—	—	—	—	—	—
Luumäki	—	—	—	—	—	—	—	—	—	—	—	—
Pulsa	—	—	—	—	—	—	—	—	—	—	—	—
Simola	—	—	1	1	—	—	—	—	—	—	1	1
Villmanstrand	—	2	5	7	—	1	9	10	—	2	6	8
Nurmis	—	—	—	—	—	—	—	—	—	—	—	—
Hovinmaa	—	—	—	—	—	—	—	—	—	—	—	—
Viborg	—	—	7	7	—	8	5	13	—	18	25	43
Säimiö	—	—	—	—	—	—	—	—	—	—	—	—
Kämärä	—	—	—	—	—	—	—	—	—	—	—	—
Galitzino	—	—	—	—	—	—	—	—	—	—	—	—
Perkjärvi	—	—	1	1	—	—	—	—	—	—	—	—
Nykyrka	—	—	—	—	—	—	—	—	—	—	—	—
Mustamäki	—	—	—	—	—	—	—	—	—	—	—	—
Raivola	—	—	—	—	—	—	—	—	—	—	—	—
Teerijoki	—	—	—	—	—	2	—	2	—	—	—	—
Valkeasaari	—	—	—	—	—	—	—	—	—	—	—	—
Levaschovo	—	—	—	—	—	—	—	—	—	—	—	—
Pargala	—	—	—	—	—	—	—	—	—	—	—	—
Schuvalovo	—	—	—	—	—	—	—	—	—	—	—	—
Oserki	—	—	—	—	—	—	—	—	—	—	—	—
Udelnaja	—	—	—	—	—	—	—	—	—	—	1	1
Lanskaja	—	—	—	—	—	—	—	—	—	—	—	—
St Petersburg	—	6	33	39	—	16	56	72	—	16	37	53
Korpi	1	—	27	28	—	2	21	23	—	7	33	40
Nummela	5	8	119	132	—	31	70	101	—	34	152	186
Lojo	—	100	1,085	1,185	2	31	111	144	—	76	303	379
Svartå	—	—	—	—	—	10	560	570	—	43	973	1,016
Karis	—	24	644	668	—	—	—	—	—	112	1,978	2,090
Ekenäs	1	42	973	1,016	1	120	2,047	2,168	—	—	—	—
Lappvik	—	4	134	138	—	29	129	158	—	73	2,297	2,370
Hangö	—	75	382	457	3	48	467	518	1	416	3,143	3,560
Parola	—	—	2	2	—	—	1	1	—	—	1	1
Iittala	—	1	—	1	—	—	—	—	—	—	—	—
Kuurila	—	1	—	1	—	—	—	—	—	—	—	—
Toijala	—	3	8	11	—	—	1	1	—	1	8	9
Urdiala	—	—	2	2	—	2	1	3	—	—	1	1
Forssa	—	5	—	5	—	—	1	1	—	2	3	5
Transport	8	354	3,818	4,180	10	508	3,918	4,436	1	1,236	10,140	11,377

Från	Till Svartå.				Till Karis.				Till Ekenäs.			
	I kl.	II kl.	III kl.	Summa.	I kl.	II kl.	III kl.	Summa.	I kl.	II kl.	III kl.	Summa.
Transport	8	354	3,818	4,180	10	508	3,918	4,436	1	1,236	10,140	11,377
Koivisto	—	—	—	—	—	—	2	2	—	—	1	1
Ypäjä	—	—	—	—	—	—	—	—	—	—	—	—
Loimijoki	—	—	—	—	—	—	—	—	—	—	4	4
Mellilä	—	—	—	—	—	—	—	—	—	—	1	1
Kyrö	—	—	—	—	—	—	—	—	—	—	—	—
Aura	—	—	—	—	—	—	—	—	—	—	—	—
Lundo	—	—	—	—	—	—	—	—	—	—	1	1
Åbo	—	—	7	7	7	10	17	—	5	48	53	
Viiala	—	—	—	—	—	—	—	—	—	2	2	
Lembois	—	—	—	—	—	—	—	—	—	2	2	
Tammerfors	—	2	22	24	—	5	27	32	—	14	39	53
Orivesi	—	—	—	—	—	—	1	1	—	—	—	—
Korkeakoski	—	—	—	—	—	—	—	—	—	—	—	—
Lyly	—	—	—	—	—	—	—	—	—	—	—	—
Filppula	—	—	—	—	—	—	—	—	1	—	—	1
Keuru	—	—	3	3	—	—	1	1	—	—	—	—
Pihlajavesi	—	—	—	—	—	—	—	—	—	—	—	—
Myllymäki	—	—	—	—	—	—	—	—	—	—	—	—
Etseri	—	—	—	—	—	—	2	2	—	—	3	3
Töysä	—	—	—	—	—	—	1	1	—	—	—	—
Alavo	—	—	—	—	—	—	1	1	—	—	—	—
Sydänmaa	—	—	—	—	—	—	—	—	—	—	—	—
Ostermyra	—	—	—	—	—	—	1	1	—	—	2	2
Ylistaro	—	—	—	—	—	—	—	—	—	—	—	—
Orismala	—	—	—	—	—	—	—	—	—	—	—	—
Tervajoki	—	—	—	—	—	—	—	—	—	—	5	5
Nikolaistad	—	—	1	1	1	8	9	—	5	12	17	
Öfr. stationer vid	—	—	—	—	—	—	—	—	—	—	—	—
Vasa jernväg	—	—	—	—	—	—	—	—	—	—	11	11
Nurmo	—	—	—	—	—	—	—	—	—	—	—	—
Lappo	—	—	—	—	—	—	—	—	—	—	—	—
Kauhava	—	—	—	—	—	—	—	—	—	—	—	—
Jeppo	—	—	—	—	—	—	—	—	1	3	4	
Jakobstad	—	—	5	5	—	—	—	—	—	2	2	
Gamla Karleby	—	—	—	—	—	—	—	—	1	3	4	
Kelviä	—	—	—	—	—	—	—	—	—	—	—	—
Kannus	—	—	—	—	—	—	—	—	—	—	—	—
Sievi	—	—	—	—	—	—	—	—	—	—	—	—
Ylivieska	—	—	—	—	—	—	—	—	—	—	—	—
Oulais	—	—	—	—	—	—	—	—	—	—	—	—
Vihanti	—	—	—	—	—	—	—	—	—	—	—	—
Lappi	—	—	—	—	—	—	1	1	—	—	1	1
Ruukki	—	—	—	—	—	—	—	—	—	—	—	—
Limingo	—	—	—	—	—	—	—	—	—	—	—	—
Uleåborg	—	2	7	9	—	2	7	9	—	6	6	12
Öfr. stationer vid	—	—	—	—	—	—	—	—	—	—	—	—
Uleåborgs jernv.	—	—	3	3	—	—	5	5	—	—	13	13
Selänpää	—	—	—	—	—	—	—	—	2	—	2	2
Mäntyharju	—	—	—	—	—	—	—	—	2	—	2	2
S:t Michel	—	—	1	1	—	1	3	4	—	6	5	11
Pieksämäki	—	—	—	—	—	—	—	—	—	—	—	—
Haapakoški	—	—	—	—	—	—	—	—	—	—	3	3
Suonnejoki	—	—	—	—	—	—	—	—	—	—	4	4
Kuopio	—	—	7	7	—	1	1	2	—	—	12	12
Myllykoski	—	—	—	—	—	—	—	—	—	—	—	—
Inkeröis	—	—	—	—	—	—	—	—	—	—	1	1
Tavastila	—	—	—	—	—	1	—	1	—	—	1	1
Karhula	—	1	3	4	—	—	—	—	—	—	2	2
Kotka	—	—	—	—	—	—	2	2	—	3	6	9
Öfr. stationer vid	—	—	—	—	—	—	—	—	—	—	—	—
Savolaks jernv.	—	—	2	2	—	—	1	1	—	—	1	1
Borgå — Kervo	—	—	—	—	—	—	—	—	—	—	—	—
Jernväg	—	1	21	22	—	1	17	18	—	26	63	89
Summa	8	360	3,900	4,268	10	527	4,008	4,545	1	1,308	10,397	11,706
Personkilometer	345	27,026	189,120	216,491	806	59,565	204,967	265,338	33	136,028	542,304	678,365

Från	Till Lappvik.				Till Hangö.				Till Parola.			
	I kl.	II kl.	III kl.	Summa.	I kl.	II kl.	III kl.	Summa.	I kl.	II kl.	III kl.	Summa.
Helsingfors	—	6	37	43	33	671	729	1,433	2	201	640	843
Malm	—	2	1	3	—	8	6	14	—	—	6	6
Dickursby	—	—	—	—	—	2	3	5	—	2	1	3
Korso	—	—	—	—	—	—	—	—	—	—	—	—
Kervo	—	—	2	2	—	8	19	27	—	3	18	21
Träskända	—	—	—	—	—	1	8	9	—	2	1	3
Jokela	—	—	—	—	—	1	3	4	—	1	3	4
Hyvinge	—	1	3	4	5	80	256	341	—	1	19	20
Riihimäki	—	1	1	2	—	4	12	16	—	1	45	46
Ryttylä	—	—	—	—	—	1	1	2	—	11	29	40
Leppäkoski	—	—	—	—	—	—	2	2	—	—	22	22
Turengi	—	—	—	—	—	3	6	9	—	—	150	150
Tavastehus	—	—	8	8	—	15	48	63	—	178	1,135	1,313
Hikie	—	—	—	—	—	—	1	1	—	—	4	4
Ois	—	—	—	—	—	—	—	—	—	—	1	1
Lappila	—	—	—	—	—	—	—	—	—	—	1	1
Järvelä	—	—	—	—	—	—	3	3	—	—	2	2
Herrala	—	—	—	—	—	—	1	1	—	—	—	—
Vesijärvi	—	—	—	—	—	—	—	—	—	—	—	—
Lahtis	—	—	—	—	—	11	32	43	—	3	20	23
Villähtis	—	—	—	—	—	—	—	—	—	—	—	—
Nyby	—	—	—	—	—	2	4	6	—	—	1	1
Kausala	—	—	—	—	—	—	—	—	—	—	—	—
Kymmene	—	—	—	—	—	2	1	3	—	—	1	1
Kouvola	—	—	—	—	—	1	10	11	—	2	2	4
Uttis	—	—	—	—	—	—	2	2	—	—	—	—
Kaipiais	—	—	—	—	—	—	—	—	—	—	2	2
Davidstad	—	—	—	—	—	—	1	1	—	—	1	1
Luumäki	—	—	—	—	—	—	—	—	—	—	—	—
Pulsa	—	—	—	—	—	—	2	2	—	—	—	—
Simola	—	—	7	7	—	—	2	2	—	1	1	2
Villmanstrand	—	—	—	—	—	10	15	25	—	1	9	10
Nurmis	—	—	—	—	—	—	—	—	—	—	1	1
Hovinmaa	—	—	—	—	—	—	3	3	—	—	—	—
Viborg	—	—	3	3	1	56	64	121	—	13	34	47
Säiniö	—	—	—	—	—	1	—	1	—	—	2	2
Kämärä	—	—	—	—	—	—	—	—	—	—	—	—
Galitzino	—	—	—	—	—	—	1	1	—	—	—	—
Perkjärvi	—	—	—	—	—	1	1	2	—	—	—	—
Nykyrka	—	—	—	—	—	—	1	1	—	—	3	3
Mustamäki	—	—	—	—	—	—	—	—	—	—	—	—
Raivola	—	—	—	—	—	—	1	1	—	—	2	2
Teerijoki	—	—	—	—	—	—	1	1	—	—	—	—
Valkeasaari	—	—	—	—	—	—	—	—	—	—	—	—
Levaschovo	—	—	—	—	—	1	—	1	—	—	—	—
Pargala	—	—	—	—	—	—	—	—	—	—	—	—
Schuvalovo	—	—	—	—	—	—	—	—	—	—	—	—
Oserki	—	—	—	—	—	—	—	—	—	—	1	1
Udelnaja	—	—	—	—	—	—	—	—	—	—	—	—
Lanskaja	—	—	—	—	—	—	—	—	—	—	—	—
S:t Petersburg	—	—	—	—	15	146	177	338	—	14	48	62
Korpi	—	—	3	3	—	13	31	44	—	—	—	—
Nummela	—	—	31	31	2	31	89	122	—	—	—	—
Lojo	—	5	22	27	—	52	176	228	—	1	5	6
Svartå.	—	1	122	123	—	71	417	488	—	—	2	2
Karis	—	7	108	115	—	68	466	534	—	1	—	1
Ekenäs	2	42	2,020	2,064	6	560	3,116	3,682	—	—	1	1
Lappvik	—	—	—	—	4	118	1,711	1,833	—	—	—	—
Hangö.	—	70	1,734	1,804	—	—	—	—	—	1	—	1
Parola.	—	—	—	—	—	1	5	6	—	—	—	—
Iittala.	—	—	—	—	—	—	6	6	—	17	303	320
Kuurla	—	—	—	—	—	1	1	2	—	5	126	131
Toijala	—	—	—	—	—	7	11	18	—	5	182	188
Urdiala	—	—	—	—	—	2	11	13	—	2	59	61
Forssa.	—	—	—	—	—	2	6	8	—	5	19	24
Transport	2	135	4,102	4,239	66	1,951	7,462	9,479	2	471	2,903	3,376

Från	Till Lappvik.				Till Hangö.				Till Parola.			
	I kl.	II kl.	III kl.	Summa.	I kl.	II kl.	III kl.	Summa.	I kl.	II kl.	III kl.	Summa.
Transport	2	135	4,102	4,239	66	1,951	7,462	9,479	2	471	2,903	3,376
Koivisto	—	—	—	—	—	—	2	2	—	—	8	8
Ypäjä	—	—	—	—	—	—	—	—	—	—	6	6
Loimijoki	—	—	—	—	—	—	11	11	—	4	18	22
Mellilä	—	—	—	—	—	—	—	—	—	—	—	—
Kyrö	—	—	—	—	—	—	3	3	—	—	2	2
Aura	—	—	—	—	—	—	2	2	—	2	—	2
Lundo	—	—	—	—	—	—	3	3	—	1	3	4
Åbo	—	—	1	1	—	51	201	252	1	18	58	77
Viiala	—	—	—	—	—	—	2	2	—	—	32	32
Lembois	—	—	—	—	—	1	5	6	—	—	23	23
Tammerfors	—	6	2	8	—	39	249	288	—	56	278	334
Orivesi	—	—	—	—	—	—	—	—	—	—	4	4
Korkeakoski	—	—	1	1	—	—	—	—	—	—	1	1
Lyly	—	—	—	—	—	—	—	—	—	—	—	—
Filppula	—	—	—	—	—	3	2	5	—	—	1	1
Keuru	—	—	—	—	—	—	8	8	—	—	6	6
Pihlajavesi	—	—	—	—	—	—	—	—	—	—	—	—
Myllymäki	—	—	—	—	—	—	82	82	—	—	1	1
Etseri	—	—	—	—	—	—	2	2	—	—	—	—
Töysä	—	—	—	—	—	—	37	37	—	—	—	—
Alavo	—	—	—	—	—	—	70	70	—	—	1	1
Sydänmaa	—	—	—	—	—	—	13	13	—	—	—	—
Ostermyra	—	—	—	—	—	—	409	409	—	—	1	1
Ylistaro	—	—	—	—	—	—	33	33	—	—	—	—
Orismala	—	—	—	—	—	1	33	34	—	—	—	—
Tervajoki	—	—	—	—	—	—	36	36	—	—	1	1
Nikolaistad	—	—	3	3	—	29	405	434	—	3	5	8
Öfr. stationer vid	—	—	—	—	—	—	—	—	—	—	—	—
Vasa jernväg	—	—	2	2	—	—	75	75	—	1	8	9
Nurmo	—	—	—	—	—	—	—	—	—	—	1	1
Lappo	—	—	—	—	—	2	37	39	—	—	—	—
Kauhava	—	—	—	—	—	—	28	28	—	—	—	—
Jeppo	—	—	1	1	—	—	60	60	—	—	1	1
Jakobstad	—	—	—	—	—	7	36	43	—	—	—	—
Gamla Karleby	—	—	—	—	—	2	236	238	—	—	—	—
Kelviä	—	—	—	—	—	—	1	1	—	—	—	—
Kannus	—	—	—	—	—	1	26	27	—	—	—	—
Sievi	—	—	—	—	—	1	96	97	—	—	—	—
Ylivieska	—	—	—	—	—	2	71	73	—	—	—	—
Oulais	—	—	—	—	—	—	123	123	—	—	—	—
Vihanti	—	—	—	—	—	—	23	23	—	—	—	—
Lappi	—	—	—	—	—	4	97	101	—	—	—	—
Ruukki	—	—	—	—	—	—	36	36	—	—	—	—
Limingo	—	—	—	—	—	—	33	33	—	—	—	—
Uleåborg	—	—	—	—	—	28	366	394	—	1	1	2
Öfr. stationer vid	—	—	—	—	—	—	—	—	—	—	—	—
Uleåborgs jernv.	—	—	—	—	—	5	165	170	—	—	—	—
Selänpää	—	—	—	—	—	—	—	—	—	—	—	—
Mäntyharju	—	—	—	—	—	—	—	—	—	—	—	—
S:t Michel	—	—	—	—	—	5	2	7	—	—	3	3
Pieksämäki	—	—	—	—	—	—	3	3	—	—	2	2
Haapakoski	—	—	—	—	—	—	2	2	—	1	—	1
Suonnejoki	—	—	—	—	—	2	9	11	—	—	—	—
Kuopio	—	—	—	—	—	8	42	50	—	—	2	2
Myllykoski	—	—	—	—	—	—	—	—	—	—	—	—
Inkeröis	—	—	—	—	—	—	—	—	—	—	—	—
Tavastila	—	—	—	—	—	3	5	8	1	6	17	24
Karhula	—	—	—	—	—	2	4	6	—	1	2	3
Kotka	—	—	—	—	—	4	4	8	—	—	—	—
Öfr. stationer vid	—	—	—	—	—	—	—	—	—	—	—	—
Savolaks jernv.	—	—	—	—	—	—	8	8	—	—	—	—
Borgå—Kervo jernväg	—	6	8	14	—	18	44	62	—	2	7	9
Summa	2	147	4,120	4,269	66	2,169	10,702	12,937	4	567	3,396	3,967
Personkilometer	30	6,384	91,215	97,629	16,388	408,856	2,432,126	2,857,370	592	49,539	199,746	249,877

Från	Till Iittala.				Till Kuurila.				Till Toijala.			
	I kl.	II kl.	III kl.	Summa.	I kl.	II kl.	III kl.	Summa.	I kl.	II kl.	III kl.	Summa.
Helsingfors	2	122	273	397	—	34	122	156	—	58	774	832
Malm	—	—	5	5	—	—	1	1	—	—	66	66
Dickursby	—	—	—	—	—	—	—	—	—	2	23	25
Korso	—	—	—	—	—	—	—	—	—	—	4	4
Kervo	—	3	7	10	—	—	—	—	—	2	49	51
Träskända	—	3	2	5	—	1	3	4	—	1	28	29
Jokela	—	—	—	—	—	—	4	4	—	—	71	71
Hyvinge	—	—	12	12	—	3	17	20	—	—	85	85
Riihimäki	—	3	25	28	—	1	26	27	—	17	356	373
Ryttylä	—	6	13	19	—	—	11	11	—	1	67	68
Leppäkoski	—	4	64	68	—	—	3	3	—	—	50	50
Turengi	—	1	39	40	—	—	6	6	—	—	81	81
Tavastehus	—	228	2,099	2,327	—	311	1,552	1,863	—	144	2,261	2,405
Hikie	—	—	—	—	—	—	—	—	—	—	9	9
Ois	—	3	2	5	—	—	1	1	—	—	12	12
Lappila	—	—	—	—	—	—	4	4	—	—	18	18
Järvelä	—	1	3	4	—	—	1	1	—	3	68	71
Herrala	—	—	3	3	—	—	—	—	—	—	43	43
Vesijärvi	—	—	—	—	—	—	—	—	—	—	—	—
Lahtis	—	1	7	8	—	1	9	10	—	1	89	90
Villähtis	—	—	1	1	—	—	—	—	—	—	4	4
Nyby	—	—	1	1	—	—	—	—	—	—	3	3
Kausala	—	—	—	—	—	—	—	—	—	—	18	18
Kymmene	—	—	—	—	—	—	—	—	—	—	6	6
Kouvola	—	—	—	—	—	—	1	1	—	3	108	111
Uttis	—	1	—	1	—	—	—	—	—	—	—	—
Kaipiais	—	—	—	—	—	—	—	—	—	1	117	118
Davidstad	—	—	—	—	—	—	—	—	—	—	—	—
Luumäki	—	—	—	—	—	—	—	—	—	—	—	—
Pulsa	—	—	—	—	—	—	—	—	—	—	1	1
Simola	—	—	—	—	—	—	—	—	—	—	10	10
Villmanstrand	—	—	2	2	—	—	2	2	—	—	—	—
Nurmis	—	—	—	—	—	—	—	—	—	—	1	1
Hovinmaa	—	—	—	—	—	—	2	2	—	—	5	7
Viborg	—	1	2	3	—	—	9	9	—	2	—	—
Säiniö	—	—	—	—	—	—	—	—	—	—	—	—
Kämärä	—	—	—	—	—	—	—	—	—	—	—	—
Galitzino	—	—	—	—	—	—	—	—	—	—	—	—
Perkjärvi	—	—	—	—	—	—	—	—	—	—	—	—
Nykyrka	—	—	—	—	—	—	—	—	—	—	—	—
Mustamäki	—	—	—	—	—	—	—	—	—	—	—	—
Raivola	—	—	—	—	—	—	—	—	—	—	—	—
Teerijoki	—	—	—	—	—	—	—	—	—	—	1	1
Valkeasaari	—	—	—	—	—	—	—	—	—	—	—	—
Levaschovo	—	—	—	—	—	—	—	—	—	—	—	—
Pargala	—	—	—	—	—	—	—	—	—	—	—	—
Schuvalovo	—	—	—	—	—	—	—	—	—	—	—	—
Oserki	—	—	—	—	—	—	—	—	—	—	—	—
Udelnaja	—	—	—	—	—	—	—	—	—	—	—	—
Lanskaja	—	—	—	—	—	—	—	—	—	—	—	—
St Petersburg	—	—	3	3	—	—	3	3	—	3	7	10
Korpi	—	—	—	—	—	—	2	2	—	—	3	3
Nummela	—	—	—	—	—	—	—	—	—	—	1	1
Lojo	—	—	1	1	—	2	2	4	—	1	2	3
Svartå	—	—	—	—	—	1	2	3	—	—	2	2
Karis	—	—	—	—	—	1	—	1	—	1	2	3
Ekenäs	—	1	1	2	—	—	2	2	—	2	7	9
Lappvik	—	—	—	—	—	—	—	—	—	—	2	2
Hangö	—	—	—	—	—	1	1	2	—	7	6	13
Parola	—	14	332	346	—	7	151	158	—	9	259	268
Iittala	—	—	—	—	—	20	121	141	—	28	414	442
Kuurila	—	34	153	187	—	—	—	—	—	66	597	663
Toijala	1	59	378	438	—	38	590	628	—	—	—	—
Urdiala	—	6	106	112	—	4	96	100	—	84	2,202	2,286
Forssa	—	50	52	102	—	31	27	58	—	46	408	454
Transport	3	541	3,586	4,130	—	456	2,771	3,227	—	482	8,340	8,822

Från	Till Iittala.				Till Kuurila.				Till Toijala.			
	I kl.	II kl.	III kl.	Summa.	I kl.	II kl.	III kl.	Summa.	I kl.	II kl.	III kl.	Summa.
Transport	3	541	3,586	4,130	—	456	2,771	3,227	—	482	8,340	8,822
Koivisto	—	3	10	13	—	6	12	18	1	13	204	218
Ypää	—	—	4	4	—	—	5	5	—	4	59	63
Loimijoki	—	—	10	10	—	—	7	7	—	15	254	269
Mellilä	—	—	—	—	—	—	—	—	—	1	23	24
Kyrö	—	—	1	1	—	—	—	—	—	1	62	63
Aura	—	—	—	—	—	1	1	2	—	1	60	61
Lundo	—	—	—	—	—	—	2	2	—	—	79	79
Åbo	—	8	28	36	—	9	22	31	5	217	1,281	1,503
Viiala	2	2	70	74	—	—	105	105	—	48	1,256	1,304
Lembois	1	4	26	31	—	9	57	66	—	28	880	908
Tammerfors	—	54	241	295	—	88	283	371	2	288	4,532	4,822
Orivesi	—	—	2	2	—	—	5	5	—	1	26	27
Korkeakoski	—	—	1	1	—	—	—	—	—	1	4	5
Lyly	—	—	—	—	—	—	—	—	—	—	5	5
Filppula	—	2	—	2	—	—	—	—	—	—	484	484
Keuru	—	—	—	—	—	—	—	—	—	1	6	7
Pihlajavesi	—	—	—	—	—	—	—	—	—	—	—	—
Myllymäki	—	—	—	—	—	—	—	—	—	—	—	—
Etsari	—	—	—	—	—	—	—	—	—	—	—	—
Töysä	—	—	—	—	—	—	—	—	—	—	1	1
Alavo	—	—	—	—	—	—	—	—	—	—	3	3
Sydänmaa	—	—	—	—	—	—	—	—	—	—	—	—
Östermyra	—	—	6	6	—	—	—	—	—	1	5	6
Ylistaro	—	—	—	—	—	—	—	—	—	—	—	—
Orismala	—	—	—	—	—	—	—	—	—	—	—	—
Tervajoki	—	—	1	1	—	—	—	—	—	—	1	1
Nikolaistad	—	1	1	2	—	—	2	2	—	2	11	13
Öfr. stationer vid	—	—	—	—	—	—	—	—	—	—	—	—
Vasa jernväg	—	—	4	4	—	—	—	—	—	1	9	10
Nurmo	—	—	—	—	—	—	—	—	—	—	1	1
Lappo	—	—	—	—	—	—	—	—	—	—	—	—
Kauhava	—	—	—	—	—	—	—	—	—	—	—	—
Jeppo	—	—	—	—	—	—	—	—	—	—	—	—
Jakobstad	—	—	—	—	—	—	—	—	—	—	—	—
Gamla Karleby	—	—	—	—	—	—	—	—	—	—	—	—
Kelviä	—	—	—	—	—	—	—	—	—	—	—	—
Kannus	—	—	—	—	—	—	—	—	—	1	1	2
Sievi	—	—	—	—	—	—	—	—	—	—	—	—
Ylivieska	—	—	—	—	—	—	—	—	—	—	—	—
Oulais	—	—	—	—	—	—	—	—	—	—	—	—
Vihanti	—	—	—	—	—	—	—	—	—	—	—	—
Lappi	—	—	—	—	—	—	—	—	—	—	—	—
Ruukki	—	—	—	—	—	—	—	—	—	—	—	—
Limingo	—	—	—	—	—	—	—	—	—	—	—	—
Uleåborg	—	—	—	—	—	—	—	—	—	2	7	9
Öfr. stationer vid	—	—	—	—	—	—	—	—	—	—	—	—
Uleåborgs jernv.	—	—	—	—	—	—	—	—	—	—	1	1
Selänpää	—	—	—	—	—	—	—	—	—	—	—	—
Mäntyharju	—	—	3	3	—	—	—	—	—	—	—	—
S:t Michel	—	—	1	1	—	2	3	5	—	4	1	5
Pieksämäki	—	—	—	—	—	—	—	—	—	—	—	—
Haapakoski	—	—	—	—	—	—	—	—	—	—	—	—
Suonnejoki	—	—	—	—	—	—	—	—	—	—	1	1
Kuopio	—	—	1	1	—	—	—	—	—	—	4	4
Myllykoski	—	—	—	—	—	—	—	—	—	—	—	—
Inkeröis	—	—	—	—	—	—	—	—	—	—	—	—
Tavastila	—	—	—	—	—	—	2	2	—	1	10	11
Karhula	—	—	4	4	—	—	—	—	—	1	1	2
Kotka	—	—	3	3	—	—	—	—	—	2	—	2
Öfr. stationer vid	—	—	—	—	—	—	—	—	—	—	—	—
Savolaks jernv.	—	—	—	—	—	—	—	—	—	—	1	1
Borgå—Kervo jernväg	—	2	3	5	—	—	1	1	—	—	8	8
Summa	6	617	4,006	4,629	—	571	3,278	3,849	8	1,116	17,621	18,745
Personkilometer	362	32,905	143,384	176,651	—	24,220	114,923	139,143	762	73,898	953,915	1,028,575

Från	Till Urdiala.				Till Forssa.				Till Koivisto.			
	I kl.	II kl.	III kl.	Summa.	I kl.	II kl.	III kl.	Summa.	I kl.	II kl.	III kl.	Summa.
Helsingfors	2	100	357	459	15	162	261	438	—	12	64	76
Malm	—	1	7	8	—	1	23	24	—	—	3	3
Dickursby	—	1	14	15	—	—	6	6	—	1	1	2
Korso	—	—	—	—	—	—	—	—	—	—	—	—
Kervo	—	2	13	15	—	1	12	13	—	—	2	2
Träskända	—	—	2	2	—	3	2	5	—	—	3	3
Jokela	—	—	9	9	—	—	6	6	—	—	4	4
Hyvinge	—	1	10	11	—	2	19	21	—	4	3	7
Riihimäki	—	4	23	27	3	9	10	22	—	—	7	7
Ryttylä	—	—	4	4	—	2	2	4	—	—	—	—
Leppäkoski	—	—	1	1	—	—	4	4	—	—	2	2
Turengi	—	3	18	21	—	—	5	5	—	—	1	1
Tavastehus	7	53	568	628	—	69	199	268	—	21	136	157
Hikie	—	—	—	—	—	—	—	—	—	—	—	—
Ois	—	—	8	8	—	6	2	8	—	—	—	—
Lappila	—	—	—	—	—	—	1	1	—	—	—	—
Järvelä	—	—	2	2	—	—	4	4	—	—	4	4
Herrala	—	—	3	3	—	—	6	6	—	—	—	—
Vesijärvi	—	—	—	—	—	—	—	—	—	—	—	—
Lahtis	—	—	13	13	—	1	12	13	—	—	4	4
Villåhtis	—	—	—	—	—	1	—	1	—	—	—	—
Nyby	—	—	1	1	—	—	2	2	—	—	—	—
Kausala	—	—	—	—	—	—	—	—	—	—	—	—
Kymmene	—	4	3	7	—	—	1	1	—	—	—	—
Kouvola	—	—	4	4	—	—	—	—	—	—	1	1
Uttis	—	—	1	1	—	2	—	2	—	—	—	—
Kaipiais	—	—	1	1	—	—	—	—	—	—	—	—
Davidstad	—	—	—	—	—	—	1	1	—	—	—	—
Luumäki	—	—	—	—	—	—	—	—	—	—	—	—
Pulsa	—	—	—	—	—	—	—	—	—	—	—	—
Simola	—	—	1	1	—	—	—	—	—	—	—	—
Villmanstrand	—	1	12	13	—	3	5	8	—	—	4	4
Nurmis	—	—	—	—	—	—	1	1	—	—	—	—
Hovinmaa	—	—	—	—	—	—	—	—	—	—	—	—
Viborg	—	—	41	41	—	6	9	15	—	1	3	4
Säinö	—	—	—	—	—	—	—	—	—	—	—	—
Kämärä	—	—	—	—	—	—	—	—	—	—	—	—
Galitzino	—	—	1	1	—	—	3	3	—	—	—	—
Perkjärvi	—	—	—	—	—	—	—	—	—	—	1	1
Nykyrka	—	2	—	2	—	—	—	—	—	—	—	—
Mustamäki	—	—	—	—	—	—	—	—	—	—	—	—
Raivola	—	—	—	—	—	—	—	—	—	—	—	—
Teerijoki	—	—	—	—	—	—	—	—	—	—	—	—
Valkeasaari	—	—	—	—	—	—	—	—	—	—	—	—
Levaschovo	—	—	—	—	—	—	—	—	—	—	—	—
Pargala	—	—	—	—	—	—	—	—	—	—	—	—
Schuvalovo	—	—	—	—	—	—	—	—	—	—	—	—
Oserki	—	—	—	—	—	—	—	—	—	—	—	—
Udelnaja	—	—	—	—	—	—	—	—	—	—	—	—
Lanskaja	—	—	—	—	—	—	—	—	—	—	—	—
S:t Petersburg	—	1	18	19	2	2	11	15	—	4	2	6
Korpi	—	—	1	1	—	—	—	—	—	—	—	—
Nummela	—	—	—	—	—	1	4	5	—	—	—	—
Lojo	—	—	2	2	—	2	8	10	—	—	—	—
Svartå	—	—	—	—	—	8	2	10	—	—	—	—
Karis	—	2	1	3	—	2	1	3	—	—	3	3
Ekenäs	—	1	4	5	—	1	1	2	—	—	—	—
Lappvik	—	—	1	1	—	—	—	—	—	—	—	—
Hangö	—	2	3	5	—	4	3	7	—	—	—	—
Parola	—	—	60	60	—	5	18	23	—	1	14	15
Iittala	—	4	91	95	—	55	49	104	—	1	8	9
Kuurila	—	3	90	93	—	25	22	47	—	8	14	22
Toijala	—	79	2,310	2,389	—	47	465	512	—	17	173	190
Urdiala	—	—	—	—	—	34	830	864	—	21	467	488
Forssa	—	33	768	801	—	—	—	—	—	9	402	411
Transport	9	297	4,466	4,772	20	454	2,010	2,484	—	100	1,326	1,426

Från	Till Urdiala.				Till Forssa.				Till Koivisto.			
	I kl.	II kl.	III kl.	Summa.	I kl.	II kl.	III kl.	Summa.	I kl.	II kl.	III kl.	Summa.
Transport	9	297	4,466	4,772	20	454	2,010	2,484	—	100	1,326	1,426
Koivisto	—	14	473	487	2	13	386	401	—	—	—	—
Ypäjä	—	—	140	140	—	1	81	82	—	—	673	673
Loimijoki	—	12	116	128	—	19	137	156	—	22	548	570
Mellilä	—	1	13	14	—	—	13	13	—	1	34	35
Kyrö	—	—	21	21	—	—	6	6	—	6	61	67
Aura	—	—	10	10	—	1	15	16	—	—	23	23
Lundo	—	1	13	14	—	—	27	27	—	—	32	32
Åbo	—	42	475	517	5	200	696	901	1	86	692	779
Viiala	—	2	254	256	—	1	63	64	—	—	36	36
Lembois	—	4	203	207	—	8	28	36	—	1	14	15
Tammerfors	—	90	1,381	1,471	—	94	484	578	—	52	351	403
Orivesi	—	4	8	12	—	4	3	7	—	—	1	1
Korkeakoski	—	—	—	—	—	—	1	1	—	—	—	—
Lylly	—	—	—	—	—	—	—	—	—	—	—	—
Filppula	—	—	2	2	—	—	3	3	—	—	—	—
Keuru	—	—	5	5	—	—	3	3	—	—	1	1
Pihlajavesi	—	—	—	—	—	—	—	—	—	—	—	—
Myllymäki	—	—	—	—	—	1	2	3	—	—	—	—
Etseri	—	—	1	1	—	—	—	—	—	—	—	—
Töysä	—	—	—	—	—	—	1	1	—	—	—	—
Alavo	—	—	2	2	—	—	—	—	—	—	2	2
Sydänmaa	—	—	—	—	—	—	—	—	—	—	—	—
Östermyra	—	—	1	1	—	1	4	5	—	—	3	3
Ylistaro	—	—	3	3	—	—	—	—	—	—	—	—
Orismala	—	—	1	1	—	2	—	2	—	1	1	2
Tervajoki	—	—	—	—	—	—	5	5	—	—	—	—
Nikolaistad	—	—	6	6	—	2	9	11	—	—	3	3
Öfr. stationer vid Vasa jernväg	—	—	1	1	—	—	3	3	—	2	—	2
Nurmo	—	—	—	—	—	3	—	3	—	—	—	—
Lappo	—	—	—	—	—	—	—	—	—	—	—	—
Kauhava	—	—	—	—	—	—	—	—	—	—	—	—
Jeppo	—	—	—	—	—	—	—	—	—	—	—	—
Jakobstad	—	—	—	—	—	—	1	1	—	—	—	—
Gamla Karleby	—	—	—	—	—	4	4	8	—	—	—	—
Kelviä	—	—	—	—	—	—	—	—	—	—	2	2
Kannus	—	—	2	2	—	—	1	1	—	—	—	—
Sievi	—	—	—	—	—	—	—	—	—	—	—	—
Ylivieska	—	—	1	1	—	—	—	—	—	—	—	—
Oulais	—	—	—	—	—	—	—	—	—	—	—	—
Vihanti	—	—	—	—	—	—	—	—	—	—	—	—
Lappi	—	—	1	1	—	—	1	1	—	—	—	—
Ruukki	—	—	1	1	—	—	—	—	—	—	—	—
Limingo	—	—	—	—	—	—	—	—	—	—	—	—
Uleåborg	—	—	7	7	—	2	1	3	—	—	1	1
Öfr. stationer vid Uleåborgs jernv.	—	—	—	—	—	1	5	6	—	—	—	—
Selänpää	—	—	—	—	—	—	1	1	—	—	—	—
Mäntyharju	—	—	—	—	—	—	1	1	—	—	—	—
S:t Michel	—	—	1	1	—	2	4	6	—	—	1	1
Pieksämäki	—	—	3	3	—	—	2	2	—	—	—	—
Haapakoski	—	—	—	—	—	—	1	1	—	—	—	—
Suonnejoki	—	—	—	—	—	—	2	2	—	—	1	1
Kuopio	—	1	18	19	—	1	12	13	—	—	2	2
Myllykoski	—	—	—	—	—	—	—	—	—	—	—	—
Inkeröis	—	—	—	—	—	—	1	1	—	—	—	—
Tavastila	—	—	—	—	—	—	1	1	—	—	—	—
Karhula	—	—	1	1	—	1	—	1	—	—	—	—
Kotka	—	—	5	5	—	1	—	1	—	—	—	—
Öfr. stationer vid Savolaks jernv. Borgå—Kervo jernväg	—	—	—	—	—	7	1	8	—	—	—	—
Summa	9	474	7,650	8,133	27	824	4,046	4,897	1	274	3,811	4,086
Personkilometer	745	39,540	402,262	442,547	4,478	90,018	273,222	367,718	66	43,785	358,828	402,679

Från	Till Ypäjä.				Till Loimijoki.				Till Mellilä.			
	I kl.	II kl.	III kl.	Summa.	I kl.	II kl.	III kl.	Summa.	I kl.	II kl.	III kl.	Summa.
Helsingfors	—	1	26	27	—	78	232	310	—	8	22	30
Malm	—	—	—	—	—	—	2	2	—	—	—	—
Dickursby	—	—	7	7	—	—	6	6	—	—	—	—
Korso	—	—	—	—	—	—	—	—	—	—	—	—
Kervo	—	—	4	4	—	—	5	5	—	—	—	—
Träskända	—	—	3	3	—	—	3	3	—	—	—	—
Jokela	—	1	—	1	—	—	—	—	—	—	—	—
Hyvinge	—	—	1	1	—	—	4	4	—	—	—	—
Riihimäki	—	—	4	4	—	—	3	3	—	—	1	1
Ryttylä	—	—	—	—	—	1	6	7	—	—	—	—
Leppäkoski	—	—	—	—	—	—	1	1	—	—	—	—
Turengi	—	—	—	—	—	—	5	5	—	—	—	—
Tavastehus	—	—	20	20	—	4	36	40	—	—	5	5
Hikie	—	—	—	—	—	—	—	—	—	—	—	—
Ois	—	—	—	—	—	—	—	—	—	—	—	—
Lappila	—	—	—	—	—	—	—	—	—	—	—	—
Järvelä	—	—	2	2	—	—	1	1	—	—	—	—
Herrala	—	—	—	—	—	3	15	18	—	—	—	—
Vesijärvi	—	—	—	—	—	—	—	—	—	—	—	—
Lahtis	—	—	—	—	—	3	21	24	—	—	2	2
Villåhtis	—	—	—	—	—	—	—	—	—	—	—	—
Nyby	—	—	—	—	—	—	—	—	—	—	—	—
Kausala	—	—	—	—	—	—	1	1	—	—	—	—
Kymmene	—	—	—	—	—	1	—	1	—	—	—	—
Kouvola	—	—	—	—	—	—	1	1	—	—	—	—
Uttis	—	—	—	—	—	—	—	—	—	—	—	—
Kaipiais	—	—	—	—	—	—	—	—	—	—	—	—
Davidstad	—	—	—	—	—	—	—	—	—	—	—	—
Luumäki	—	—	—	—	—	—	—	—	—	—	—	—
Pulsa	—	—	—	—	—	—	1	1	—	—	—	—
Simola	—	—	—	—	—	—	3	3	—	—	—	—
Villmanstrand	—	—	—	—	—	—	7	7	—	—	2	2
Nurmis	—	—	—	—	—	—	—	—	—	—	—	—
Hovinmaa	—	—	—	—	—	—	—	—	—	—	—	—
Viborg	—	—	1	1	—	1	10	11	—	—	—	—
Säiniö	—	—	—	—	—	—	—	—	—	—	—	—
Kämärä	—	—	—	—	—	—	—	—	—	—	—	—
Galitzino	—	—	—	—	—	—	—	—	—	—	—	—
Perkjärvi	—	—	—	—	—	—	—	—	—	—	—	—
Nykyrka	—	—	—	—	—	—	—	—	—	—	—	—
Mustamäki	—	—	—	—	—	—	—	—	—	—	—	—
Raivola	—	—	—	—	—	—	—	—	—	—	—	—
Teerijoki	—	—	—	—	—	—	—	—	—	—	—	—
Valkeasaari	—	—	—	—	—	—	—	—	—	—	—	—
Levaschovo	—	—	—	—	—	—	—	—	—	—	1	1
Pargala	—	—	—	—	—	—	—	—	—	—	—	—
Schupalovo	—	—	—	—	—	—	—	—	—	—	—	—
Oserki	—	—	—	—	—	—	—	—	—	—	—	—
Udelnaja	—	—	—	—	—	—	—	—	—	—	—	—
Lanskaja	—	—	—	—	—	—	—	—	—	—	—	—
S:t Petersburg	—	—	—	—	—	8	16	24	—	—	2	2
Korpi	—	—	—	—	—	—	2	2	—	—	—	—
Nummela	—	—	—	—	—	—	7	7	—	—	—	—
Lojo	—	—	—	—	—	1	—	1	—	—	—	—
Svartå	—	—	—	—	—	—	—	—	—	—	—	—
Karis	—	—	—	—	—	—	—	—	—	—	—	—
Ekenäs	—	—	—	—	—	1	—	1	—	—	1	1
Lappvik	—	—	—	—	—	—	—	—	—	—	—	—
Hangö	—	—	—	—	—	—	5	5	—	—	—	—
Parola	—	—	4	4	—	3	33	36	—	—	—	—
Iittala	—	—	—	—	—	—	4	4	—	—	—	—
Kuurila	—	1	2	3	—	—	7	7	—	—	—	—
Toijala	—	2	55	57	—	22	174	196	—	1	12	13
Urdiala	—	—	121	121	—	8	134	142	—	1	13	14
Forssa	—	1	82	83	—	17	156	173	—	1	26	27
Transport	—	6	332	338	—	151	901	1,052	—	11	87	98

Från	Till Ypäjä.				Till Loimijoki.				Till Mellilä.			
	I kl.	II kl.	III kl.	Summa.	I kl.	II kl.	III kl.	Summa.	I kl.	II kl.	III kl.	Summa.
Transport.	—	6	332	338	—	151	901	1,052	—	11	87	98
Koivisto	—	2	633	635	—	24	544	568	—	—	28	28
Ypäjä	—	—	—	—	—	12	1,249	1,261	—	—	235	235
Loimijoki	—	1	1,145	1,146	—	—	—	—	—	14	1,601	1,615
Mellilä	—	—	234	234	—	23	1,500	1,523	—	—	—	—
Kyrö	—	—	92	92	—	23	756	779	—	1	536	537
Aura	—	—	17	17	—	10	128	138	—	—	138	138
Lundo	—	—	22	22	—	12	218	230	—	—	125	125
Åbo	—	5	658	663	2	435	3,616	4,053	—	73	1,202	1,275
Viiala	—	—	7	7	—	1	32	33	—	—	5	5
Lembois	—	—	3	3	—	3	18	21	—	—	1	1
Tammerfors	—	3	57	60	—	18	126	144	—	—	15	15
Orivesi	—	—	1	1	—	—	1	1	—	—	—	—
Korkeakoski	—	—	—	—	—	—	—	—	—	—	—	—
Lyly	—	—	—	—	—	—	—	—	—	—	—	—
Filppula	—	—	—	—	—	—	1	1	—	—	—	—
Keuru	—	—	—	—	—	2	6	8	—	7	2	9
Pihlajavesi	—	—	—	—	—	—	4	4	—	—	—	—
Myllymäki	—	—	—	—	—	—	—	—	—	—	—	—
Etseri	—	—	—	—	—	—	—	—	—	—	—	—
Töysä	—	—	—	—	—	—	—	—	—	—	—	—
Alavo	—	—	—	—	—	1	1	2	—	—	—	—
Sydänmaa	—	—	—	—	—	—	—	—	—	—	—	—
Östermyra	—	—	—	—	—	—	8	8	—	—	—	—
Ylistaro	—	—	—	—	—	—	—	—	—	—	—	—
Orismala	—	—	—	—	—	—	1	1	—	—	—	—
Tervajoki	—	—	—	—	—	—	—	—	—	—	—	—
Nikolaistad	—	—	—	—	—	—	5	5	—	—	—	—
Öfr. stationer vid Vasa jernväg	—	—	—	—	—	—	3	3	—	—	1	1
Nurmo	—	—	—	—	—	—	—	—	—	—	—	—
Lappo	—	—	—	—	—	—	—	—	—	—	—	—
Kauhava	—	—	—	—	—	—	—	—	—	—	—	—
Jeppo	—	—	—	—	—	—	—	—	—	—	—	—
Jakobstad	—	—	—	—	—	2	—	2	—	—	—	—
Gamla Karleby	—	—	—	—	—	—	—	—	—	—	—	—
Kelviä	—	—	—	—	—	—	—	—	—	—	—	—
Kannus	—	—	—	—	—	—	—	—	—	—	—	—
Sievi	—	—	—	—	—	—	—	—	—	—	—	—
Ylivieska	—	—	—	—	—	—	—	—	—	—	—	—
Oulais	—	—	—	—	—	—	—	—	—	—	—	—
Vihanti	—	—	—	—	—	—	—	—	—	—	—	—
Lappi	—	—	—	—	—	—	—	—	—	—	—	—
Ruukki	—	—	—	—	—	—	—	—	—	—	—	—
Lämingo	—	—	—	—	—	—	—	—	—	—	1	1
Uleåborg	—	—	1	1	—	2	23	25	—	—	8	8
Öfr. stationer vid Uleåborgs jernv.	—	—	—	—	—	1	2	3	—	—	2	2
Selänpää	—	—	—	—	—	—	—	—	—	—	—	—
Mäntyharju	—	—	—	—	—	—	—	—	—	—	—	—
S:t Michel	—	—	—	—	—	—	6	6	—	—	2	2
Pieksämäki	—	—	—	—	—	—	—	—	—	—	—	—
Haapakoski	—	—	—	—	—	—	—	—	—	—	—	—
Suonnejoki	—	—	—	—	—	—	1	1	—	—	1	1
Kuopio	—	—	—	—	—	2	3	5	—	—	2	2
Myllykoski	—	—	—	—	—	—	—	—	—	—	—	—
Inkeröis	—	—	—	—	—	—	—	—	—	—	—	—
Tavastila	—	—	—	—	—	—	1	1	—	—	1	1
Karhula	—	—	—	—	—	—	1	1	—	—	—	—
Kotka	—	—	1	1	—	4	3	7	—	—	—	—
Öfr. stationer vid Savolaks jernv. Borgå—Kervo jernväg	—	—	—	—	—	2	7	9	—	—	—	—
Summa	—	17	3,203	3,220	2	728	9,165	9,895	—	106	3,993	4,099
Personkilometer	—	1,222	104,147	105,369	132	64,998	468,077	533,207	—	7,740	128,368	136,108

Från	Till Kyrö.				Till Aura.				Till Lundo.			
	I kl.	II kl.	III kl.	Summa.	I kl.	II kl.	III kl.	Summa.	I kl.	II kl.	III kl.	Summa.
Helsingfors	—	19	55	74	—	4	19	23	—	2	19	21
Malm	—	—	1	1	—	—	—	—	—	—	—	—
Dickursby	—	1	—	1	—	—	—	—	—	—	—	—
Korso	—	—	—	—	—	—	—	—	—	—	—	—
Kervo	—	—	—	—	—	—	—	—	—	—	—	—
Traskända	—	—	1	1	—	—	—	—	—	—	—	—
Jokela	—	—	1	1	—	—	—	—	—	—	1	1
Hyvinge	—	1	4	5	—	—	—	—	—	—	4	4
Riihimäki	—	—	1	1	—	—	2	2	—	—	—	—
Ryttylä	—	—	—	—	—	—	—	—	—	—	—	—
Leppäkoski	—	—	2	2	—	—	—	—	—	—	—	—
Turengi	—	—	4	4	—	—	1	1	—	—	—	—
Tavastehus	—	1	40	41	—	2	7	9	—	—	—	—
Hikie	—	—	—	—	—	—	—	—	—	—	—	—
Ois	—	—	1	1	—	—	—	—	—	—	—	—
Lappila	—	—	—	—	—	—	—	—	—	—	—	—
Järvelä	—	—	—	—	—	—	—	—	—	—	—	—
Herrala	—	—	—	—	—	—	—	—	—	—	—	—
Vesijärvi	—	—	—	—	—	—	—	—	—	—	—	—
Lahtis	—	—	4	4	—	—	1	1	—	—	1	1
Villåhtis	—	—	—	—	—	—	—	—	—	—	—	—
Nyby	—	—	5	5	—	—	—	—	—	—	—	—
Kausala	—	—	—	—	—	—	—	—	—	—	—	—
Kymmene	—	—	1	1	—	—	—	—	—	—	—	—
Kouvola	—	—	—	—	—	—	—	—	—	—	—	—
Uttis	—	—	—	—	—	—	—	—	—	—	—	—
Kaipiais	—	—	—	—	—	—	—	—	—	—	—	—
Davidstad	—	—	—	—	—	—	—	—	—	—	—	—
Luumäki	—	—	—	—	—	—	—	—	—	—	—	—
Pulsa	—	—	—	—	—	—	—	—	—	—	—	—
Simola	—	—	—	—	—	—	—	—	—	—	—	—
Villmanstrand	—	—	1	1	—	—	—	—	—	—	—	—
Nurmis	—	—	—	—	—	—	—	—	—	—	—	—
Hovinmaa	—	—	—	—	—	—	—	—	—	—	—	—
Viborg	—	—	1	1	—	—	—	—	—	—	—	—
Säiniö	—	—	—	—	—	—	—	—	—	—	—	—
Kämärä	—	—	—	—	—	—	—	—	—	—	—	—
Galitzino	—	—	—	—	—	—	—	—	—	—	—	—
Perkjärvi	—	—	1	1	—	—	—	—	—	—	—	—
Nykyrka	—	—	—	—	—	—	—	—	—	—	—	—
Mustmäki	—	—	—	—	—	—	—	—	—	—	—	—
Raivola	—	—	—	—	—	—	—	—	—	—	—	—
Teerijoki	—	—	—	—	—	—	—	—	—	—	—	—
Valkeasaari	—	—	—	—	—	—	—	—	—	—	—	—
Levaschovo	—	—	—	—	—	—	—	—	—	—	—	—
Pargala	—	—	—	—	—	—	—	—	—	—	—	—
Schuvalovo	—	—	—	—	—	—	—	—	—	—	—	—
Oserki	—	—	—	—	—	—	—	—	—	—	—	—
Udelnaja	—	—	—	—	—	—	—	—	—	—	—	—
Lanskaja	—	—	—	—	—	—	—	—	—	—	—	—
St Petersburg	—	1	1	2	—	—	1	1	—	—	—	—
Korpi	—	—	—	—	—	—	—	—	—	—	—	—
Nummela	—	2	—	2	—	—	—	—	—	—	1	1
Lojo	—	—	1	1	—	—	—	—	—	—	—	—
Svartå	—	—	—	—	—	—	—	—	—	—	—	—
Karis	—	—	—	—	—	—	—	—	—	—	—	—
Ekenäs	—	—	—	—	—	—	—	—	—	—	—	—
Lappvik	—	—	—	—	—	—	—	—	—	—	—	—
Hangö	—	1	2	3	—	—	—	—	—	—	—	—
Parola	—	1	—	1	—	3	1	4	—	—	—	—
Iittala	—	—	2	2	—	—	—	—	—	—	—	—
Kuurila	—	—	3	3	—	—	1	1	—	—	1	1
Toijala	—	2	32	34	—	2	25	27	—	—	19	19
Urdiala	—	1	19	20	—	1	9	10	—	—	10	10
Forssa	—	—	11	11	—	—	7	7	—	—	15	15
Transport	—	30	194	224	—	12	74	86	—	2	71	73

Från	Till Kyrö.				Till Aura.				Till Lundo.			
	I kl.	II kl.	III kl.	Summa.	I kl.	II kl.	III kl.	Summa.	I kl.	II kl.	III kl.	Summa.
Transport	—	30	194	224	—	12	74	86	—	2	71	73
Koivisto	—	13	56	69	—	—	17	17	—	—	21	21
Ypäjä	—	—	82	82	—	—	17	17	—	—	17	17
Loimijoki	—	23	760	783	—	1	108	109	—	2	117	119
Mellilä	—	1	543	544	—	—	117	117	—	—	53	53
Kyrö	—	—	—	—	—	4	541	545	—	1	205	206
Aura	—	1	586	587	—	—	—	—	—	3	604	607
Lundo	—	1	277	278	—	7	781	788	—	—	—	—
Åbo	—	72	1,865	1,937	—	132	4,461	4,593	—	120	2,601	2,721
Viiala	—	—	12	12	—	—	3	3	—	—	—	—
Lembois	—	—	1	1	—	—	2	2	—	—	—	—
Tammerfors	—	4	24	28	—	4	12	16	—	—	7	7
Orivesi	—	—	—	—	—	—	1	1	—	—	1	1
Korkeakoski	—	—	—	—	—	—	—	—	—	—	—	—
Lylly	—	—	—	—	—	—	—	—	—	—	—	—
Filppula	—	—	—	—	—	—	—	—	—	—	—	—
Keuru	—	—	1	1	—	—	—	—	—	—	—	—
Pihlajavesi	—	—	—	—	—	—	—	—	—	—	—	—
Myllymäki	—	—	—	—	—	—	—	—	—	—	—	—
Etseri	—	—	—	—	—	—	—	—	—	—	—	—
Töysä	—	—	—	—	—	—	—	—	—	—	—	—
Alavo	—	—	—	—	—	—	1	1	—	—	—	—
Sydänmaa	—	—	—	—	—	—	—	—	—	—	—	—
Östermyra	—	—	1	1	—	—	—	—	—	—	—	—
Ylistaro	—	—	—	—	—	—	—	—	—	—	—	—
Orismala	—	—	—	—	—	—	—	—	—	—	—	—
Tervajoki	—	—	—	—	—	—	—	—	—	—	—	—
Nikolaistad	—	—	1	1	—	—	—	—	—	—	—	—
Öfr. stationer vid	—	—	—	—	—	—	—	—	—	—	—	—
Vasa jernväg	—	—	1	1	—	—	—	—	—	—	—	—
Nurmo	—	—	—	—	—	—	—	—	—	—	—	—
Lappo	—	—	—	—	—	—	—	—	—	—	—	—
Kauhava	—	—	1	1	—	—	—	—	—	—	—	—
Jeppo	—	—	—	—	—	—	—	—	—	—	—	—
Jakobstad	—	—	—	—	—	—	—	—	—	—	—	—
Gamla Karleby	—	—	—	—	—	—	—	—	—	—	—	—
Kelviä	—	—	—	—	—	—	—	—	—	—	—	—
Kannus	—	—	—	—	—	—	—	—	—	—	—	—
Sievi	—	—	—	—	—	—	—	—	—	—	—	—
Ylivieska	—	—	—	—	—	—	—	—	—	—	—	—
Oulais	—	—	—	—	—	—	—	—	—	—	—	—
Vihanti	—	—	—	—	—	—	—	—	—	—	—	—
Lappi	—	—	1	1	—	—	—	—	—	—	—	—
Ruukki	—	—	—	—	—	—	—	—	—	—	—	—
Limingo	—	—	—	—	—	—	—	—	—	—	—	—
Uleåborg	—	—	2	2	—	—	—	—	—	—	—	—
Öfr. stationer vid	—	—	—	—	—	—	—	—	—	—	—	—
Uleåborgs jernv.	—	2	2	4	—	—	—	—	—	—	—	—
Selänpää	—	—	—	—	—	—	—	—	—	—	—	—
Mäntyharju	—	—	—	—	—	—	—	—	—	—	—	—
S:t Michel	—	—	2	2	—	—	—	—	—	—	—	—
Pieksämäki	—	—	—	—	—	—	—	—	—	—	—	—
Haapakoski	—	—	—	—	—	—	—	—	—	—	—	—
Suonnejoki	—	—	—	—	—	—	—	—	—	—	—	—
Kuopio	—	—	1	1	—	—	—	—	—	—	—	—
Myllykoski	—	—	—	—	—	—	—	—	—	—	—	—
Inkeröis	—	—	—	—	—	—	—	—	—	—	—	—
Tavastila	—	—	—	—	—	—	—	—	—	—	—	—
Karhula	—	—	—	—	—	—	—	—	—	—	—	—
Kotka	—	—	—	—	—	—	—	—	—	—	—	—
Öfr. stationer vid	—	—	—	—	—	—	—	—	—	—	—	—
Savolaks jernv.	—	—	1	1	—	—	—	—	—	—	—	—
Borgå — Kervo	—	—	—	—	—	—	—	—	—	—	—	—
jernväg	—	—	7	7	—	—	—	—	—	—	—	—
Summa	—	147	4,421	4,568	—	160	6,135	6,295	—	128	3,697	3,825
Personkilometer	—	12,201	165,716	177,917	—	6,601	171,484	178,085	—	2,261	78,138	80,399

Från	Till Åbo.				Till Viiala.				Till Lembois.			
	I kl.	II kl.	III kl.	Summa.	I kl.	II kl.	III kl.	Summa.	I kl.	II kl.	III kl.	Summa.
Helsingfors	62	1,381	1,808	3,251	1	22	133	156	3	29	205	237
Malm	—	8	28	36	—	—	5	5	—	—	5	5
Dickursby	—	14	17	31	—	—	—	—	—	—	1	1
Korso	—	—	—	—	—	—	—	—	—	—	—	—
Kervo	—	20	46	66	—	—	1	1	—	—	4	4
Träskända	—	11	29	40	—	—	—	—	—	—	3	3
Jokela	—	9	13	22	—	—	3	3	—	—	1	1
Hyvinge	—	24	51	75	—	—	4	4	—	—	12	12
Riihimäki	2	26	82	110	—	2	6	8	—	5	11	16
Ryttylä	—	20	16	36	—	—	1	1	—	1	—	1
Leppäkoski	—	—	2	2	—	—	4	4	—	—	1	1
Turengi	—	13	17	30	—	—	38	38	—	—	11	11
Tavastehus	2	186	475	663	—	27	447	474	—	44	335	379
Hikie	—	—	2	2	—	—	1	1	—	—	—	—
Ois	—	5	20	25	—	—	1	1	—	—	—	—
Lappila	—	—	1	1	—	—	—	—	—	—	—	—
Järvelä	—	4	7	11	—	—	1	1	—	—	—	—
Herrala	—	—	2	2	—	—	1	1	—	—	4	4
Vesijärvi	—	—	—	—	—	—	—	—	—	—	—	—
Lahtis	—	44	96	140	—	4	3	7	—	6	8	14
Villähtis	—	—	1	1	—	—	—	—	—	—	—	—
Nyby	—	10	4	14	—	—	—	—	—	—	—	—
Kausala	—	—	9	9	—	5	8	13	—	—	—	—
Kymmene	—	6	14	20	—	—	—	—	—	—	—	—
Kouvola	3	8	15	26	—	—	1	1	—	—	2	2
Uttis	—	7	5	12	—	—	—	—	—	—	1	1
Kaipiais	—	1	4	5	—	—	—	—	—	—	—	—
Davidstad	—	3	12	15	—	—	—	—	—	—	1	1
Luumäki	—	—	5	5	—	—	—	—	—	—	—	—
Pulsa	—	—	2	2	—	—	—	—	—	—	—	—
Simola	1	2	8	11	—	—	—	—	—	—	—	—
Villmanstrand	—	30	100	130	—	—	14	14	—	1	2	3
Nurmis	—	—	12	12	—	—	—	—	—	—	—	—
Hovinmaa	—	—	—	—	—	—	—	—	—	—	2	2
Viborg	4	106	215	325	—	—	5	5	—	1	15	16
Säiniö	—	—	—	—	—	—	—	—	—	—	—	—
Kämärä	—	—	—	—	—	—	1	1	—	—	—	—
Galitzino	—	3	8	11	—	—	—	—	—	—	—	—
Perkjärvi	—	1	4	5	—	—	—	—	—	—	2	2
Nykyrka	—	—	5	5	—	—	—	—	—	—	—	—
Mustämäki	—	1	2	3	—	—	—	—	—	—	—	—
Raivola	—	—	3	3	—	—	—	—	—	—	—	—
Teerijoki	—	2	1	3	—	—	—	—	—	—	—	—
Valkeasaari	—	—	3	3	—	—	—	—	—	—	—	—
Levaschovo	—	1	—	1	—	—	—	—	—	—	—	—
Pargala	—	—	—	—	—	—	—	—	—	—	—	—
Schuvalovo	—	—	—	—	—	—	—	—	—	—	—	—
Oserki	—	—	—	—	—	—	—	—	—	—	—	—
Udelnaja	—	—	—	—	—	—	—	—	—	—	—	—
Lanskaja	—	—	1	1	—	—	—	—	—	—	—	—
St. Petersburg	20	180	527	727	—	1	3	4	—	3	11	14
Korpi	—	2	13	15	—	—	—	—	—	—	2	2
Nummela	—	9	7	16	—	—	—	—	—	—	—	—
Lojo	—	8	21	29	—	—	—	—	—	—	—	—
Svartå	—	1	10	11	—	—	—	—	—	—	—	—
Karis	—	8	9	17	—	—	—	—	—	—	—	—
Ekenäs	—	15	48	63	—	—	—	—	—	—	—	—
Lappvik	—	—	3	3	—	—	—	—	—	—	—	—
Hangö	6	59	234	299	—	—	3	3	—	1	3	4
Parola	—	21	62	83	—	1	26	27	—	3	26	29
Iittala	—	5	26	31	—	—	77	77	—	—	23	23
Kuurila	—	13	30	43	—	3	101	104	—	2	57	59
Toijala	1	218	1,212	1,431	—	32	1,412	1,444	1	23	761	785
Urdiala	1	47	499	547	—	3	264	267	—	3	191	194
Forssa	4	189	731	924	—	3	40	43	—	11	23	34
Transport	106	2,721	6,577	9,404	1	103	2,604	2,708	4	133	1,723	1,860

Från	Till Åbo.				Till Viiala.				Till Lembois.			
	I kl.	II kl.	III kl.	Summa.	I kl.	II kl.	III kl.	Summa.	I kl.	II kl.	III kl.	Summa.
Transport	106	2,721	6,577	9,404	1	103	2,604	2,708	4	133	1,723	1,860
Koivisto	—	91	706	797	—	—	38	38	—	3	16	19
Ypäjä	—	7	677	684	—	—	15	15	—	1	7	8
Loimijoki	—	472	3,785	4,257	—	1	29	30	—	—	13	13
Mellilä	—	60	1,257	1,317	—	—	3	3	—	—	4	4
Kyrö	—	75	1,933	2,008	—	—	11	11	—	—	—	—
Aura	—	136	4,490	4,626	—	—	11	11	—	1	3	4
Lundo.	—	143	3,456	3,599	—	—	—	—	—	—	—	—
Åbo	—	—	—	—	—	7	41	48	—	13	59	72
Viiala.	—	7	43	50	—	—	—	—	—	10	992	1,002
Lembois	—	15	94	109	—	16	953	969	—	—	—	—
Tammerfors	—	566	1,277	1,843	—	51	3,046	3,097	3	501	11,808	12,312
Orivesi	—	15	18	33	—	—	4	4	—	1	24	25
Korkeakoski	—	9	5	14	—	—	—	—	—	—	5	5
Lylly	—	—	1	1	—	—	—	—	—	—	1	1
Filppula	—	13	18	31	—	—	2	2	—	—	1	1
Keuru	—	7	38	45	—	—	3	3	—	—	4	4
Pihlajavesi	—	—	1	1	—	—	—	—	—	—	—	—
Myllymäki	—	—	2	2	—	—	—	—	—	—	1	1
Etseri	—	2	10	12	—	—	—	—	—	—	1	1
Töysä	—	1	6	7	—	—	—	—	—	—	—	—
Alavo	—	5	10	15	—	—	4	4	—	—	—	—
Sydänmaa	—	—	1	1	—	—	—	—	—	—	—	—
Östermyra	—	18	37	55	—	—	—	—	—	1	7	8
Ylistaro	—	—	2	2	—	—	—	—	—	—	—	—
Orismala	—	—	4	4	—	—	—	—	—	—	—	—
Tervajoki	—	—	7	7	—	—	—	—	—	—	1	1
Nikolaistad	—	108	132	240	—	—	1	1	—	2	3	5
Öfr. stationer vid	—	—	—	—	—	—	—	—	—	—	—	—
Vasa jernväg	—	6	56	62	—	—	4	4	—	14	22	36
Nurmo	—	—	2	2	—	—	—	—	—	—	—	—
Lappo	—	—	6	6	—	—	—	—	—	1	—	1
Kauhava	—	—	6	6	—	—	—	—	—	—	2	2
Jeppo	—	1	7	8	—	—	—	—	—	—	—	—
Jakobstad	—	10	29	39	—	—	—	—	—	1	—	1
Gamla Karleby	—	10	43	53	—	—	—	—	—	—	—	—
Kelviä	—	—	3	3	—	—	—	—	—	—	—	—
Kannus	—	1	3	4	—	—	—	—	—	—	—	—
Sievi	—	1	3	4	—	—	—	—	—	—	—	—
Ylivieska	—	1	3	4	—	—	—	—	—	—	—	—
Oulais	—	2	7	9	—	—	—	—	—	—	—	—
Vihanti	—	—	—	—	—	—	—	—	—	—	—	—
Lappi	—	5	19	24	—	—	—	—	—	—	—	—
Ruukki	—	—	1	1	—	—	—	—	—	—	—	—
Limingo	—	—	7	7	—	—	—	—	—	—	1	1
Uleåborg	—	65	124	189	—	—	3	3	—	6	1	7
Öfr. stationer vid	—	—	—	—	—	—	—	—	—	—	—	—
Uleåborgsjernv.	—	12	46	58	—	—	—	—	—	—	1	1
Selänpää	—	—	3	3	—	—	1	1	—	—	—	—
Mäntyharju	—	2	4	6	—	—	1	1	—	—	—	—
S:t Michel	—	18	52	70	—	—	—	—	—	—	3	3
Pieksämäki	—	4	5	9	—	—	—	—	—	—	1	1
Haapakoski	—	1	—	1	—	—	—	—	—	—	—	—
Suonnejoki	—	3	5	8	—	—	—	—	—	—	—	—
Kuopio	—	41	90	131	—	—	1	1	—	1	2	3
Myllykoski	—	—	1	1	—	—	—	—	—	—	—	—
Inkeröis	—	1	1	2	—	—	—	—	—	—	—	—
Tavastila	—	6	33	39	—	—	3	3	—	—	—	—
Karhula	—	3	11	14	—	—	13	13	—	—	—	—
Kotka	—	11	37	48	—	—	3	3	—	2	—	2
Öfr. stationer vid	—	—	—	—	—	—	—	—	—	—	—	—
Savolaks jernv.	—	—	9	9	—	—	1	1	—	—	—	—
Borgå - Kervo	—	—	—	—	—	—	—	—	—	—	—	—
jernväg	—	76	107	183	—	—	5	5	—	—	2	2
Summa	106	4,751	25,310	30,167	1	178	6,800	6,979	7	691	14,708	15,406
Personkilometer	35,232	1,086,060	2,988,861	4,110,153	154	10,137	214,938	225,229	579	34,015	394,593	429,187

Från	Till Tammerfors.				Till Orivesi.				Till Korkeakoski.			
	I kl.	II kl.	III kl.	Summa.	I kl.	II kl.	III kl.	Summa.	I kl.	II kl.	III kl.	Summa.
Helsingfors . . .	49	1,209	2,602	3,860	—	12	129	141	—	13	29	42
Malm . . .	—	13	81	94	—	—	—	—	—	—	—	—
Dickursby . . .	—	3	36	39	—	—	1	1	—	—	—	—
Korso . . .	—	—	1	1	—	—	—	—	—	—	—	—
Kervo . . .	1	18	98	117	—	—	1	1	—	—	—	—
Traskända . . .	—	2	54	56	—	—	—	—	—	—	—	—
Jokela . . .	—	2	51	53	—	—	—	—	—	—	—	—
Hyvinge . . .	—	26	125	151	—	—	—	—	1	1	2	2
Riihimäki . . .	6	38	219	263	—	—	5	5	—	—	—	—
Ryttylä . . .	—	9	66	75	—	—	—	—	—	—	1	1
Leppäkoski . . .	—	1	27	28	—	—	—	—	—	—	—	—
Turengi . . .	—	—	70	70	—	—	1	1	1	1	2	2
Tavastehus . . .	5	870	3,523	4,398	—	8	109	117	—	4	12	16
Hikie . . .	—	—	5	5	—	—	—	—	—	—	—	—
Ois . . .	1	2	31	34	—	—	—	—	—	—	—	—
Lappila . . .	—	4	6	10	—	—	—	—	—	—	—	—
Järvelä . . .	—	2	33	35	—	—	—	—	—	—	—	—
Herrala . . .	—	—	22	22	—	—	—	—	—	—	—	—
Vesijärvi . . .	—	—	—	—	—	—	—	—	—	—	—	—
Lahtis . . .	—	61	227	288	—	—	3	3	—	—	1	1
Villähtis . . .	—	—	2	2	—	—	—	—	—	—	—	—
Nyby . . .	—	1	9	10	—	—	—	—	—	—	—	—
Kausala . . .	—	5	16	21	—	—	—	—	—	—	—	—
Kymmene . . .	—	7	20	27	—	—	—	—	—	—	—	—
Kouvola . . .	—	10	58	68	—	1	2	3	—	—	—	—
Uttis . . .	—	—	3	3	—	—	2	2	—	—	—	—
Kaipiais . . .	—	1	18	19	—	—	—	—	—	—	—	—
Davidstad . . .	—	1	21	22	—	—	—	—	—	—	—	—
Luumäki . . .	—	—	3	3	—	—	—	—	—	—	—	—
Pulsa . . .	—	—	3	3	—	—	—	—	—	—	—	—
Simola . . .	6	—	26	32	—	—	3	3	—	—	—	—
Villmanstrand . . .	—	29	194	223	—	—	3	3	—	—	1	1
Nurmis . . .	—	1	5	6	—	—	—	—	—	—	—	—
Hovinmaa . . .	—	3	—	3	—	—	—	—	—	—	—	—
Viborg . . .	1	101	293	395	—	—	14	14	—	—	1	1
Säiniö . . .	—	—	—	—	—	—	—	—	—	—	—	—
Kämärä . . .	—	—	—	—	—	—	—	—	—	—	—	—
Galitzino . . .	—	—	8	8	—	—	—	—	—	—	—	—
Perkjärvi . . .	—	1	14	15	—	—	—	—	—	—	—	—
Nykyrka . . .	—	—	1	1	—	—	—	—	—	—	—	—
Mustamäki . . .	—	—	1	1	—	—	—	—	—	—	—	—
Raivola . . .	—	1	5	6	—	—	—	—	—	—	—	—
Teerijoki . . .	1	3	2	6	—	—	—	—	—	—	—	—
Valkeasaari . . .	—	—	1	1	—	—	—	—	—	—	1	1
Levaschovo . . .	—	—	1	1	—	—	—	—	—	—	—	—
Pargala . . .	—	—	—	—	—	—	—	—	—	—	—	—
Schuvalovo . . .	—	1	1	2	—	—	—	—	—	—	—	—
Oserki . . .	—	—	—	—	—	—	—	—	—	—	—	—
Udelnaja . . .	—	—	—	—	—	—	—	—	—	—	—	—
Lanskaja . . .	—	—	—	—	—	—	—	—	—	—	—	—
S:t Petersburg . . .	26	147	281	454	—	—	—	—	—	—	—	—
Korpi . . .	—	2	26	28	—	—	—	—	—	—	—	—
Nummela . . .	—	4	21	25	—	—	1	1	—	—	—	—
Lojo . . .	—	12	23	35	—	—	—	—	—	—	—	—
Svartå . . .	—	2	13	15	—	—	—	—	—	—	—	—
Karis . . .	—	12	15	27	—	—	—	—	1	1	2	2
Ekenäs . . .	—	18	45	63	—	1	—	1	—	—	—	—
Lappvik . . .	—	4	—	4	—	—	—	—	—	—	1	1
Hangö . . .	—	77	100	177	—	—	1	1	—	—	—	—
Parola . . .	—	65	316	381	—	—	9	9	—	—	—	—
Iittala . . .	—	53	240	293	—	—	—	—	—	—	2	2
Kuurila . . .	—	96	277	373	—	—	5	5	—	—	—	—
Toijala . . .	2	305	4,833	5,140	—	2	58	60	—	1	6	7
Urdiala . . .	—	90	1,358	1,448	—	2	14	16	—	—	2	2
Porssa . . .	—	90	466	556	—	1	4	5	—	—	1	1
Transport . . .	98	3,402	15,996	19,496	—	27	365	392	—	21	61	82

Från	Till Tammerfors.				Till Orivesi.				Till Korkeakoski.			
	I kl.	II kl.	III kl.	Summa.	I kl.	II kl.	III kl.	Summa.	I kl.	II kl.	III kl.	Summa.
Transport	98	3,402	15,996	19,496	—	27	365	392	—	21	61	82
Koivisto	—	53	358	411	—	—	1	1	—	—	—	—
Ypäjä	—	1	60	61	—	—	1	1	—	—	—	—
Loimijoki	—	16	137	153	—	—	7	7	—	—	—	—
Mellilä	—	1	10	11	—	—	1	1	—	—	—	—
Kyrö	—	1	18	19	—	2	—	2	—	—	—	—
Aura	—	4	24	28	—	—	4	4	—	—	1	1
Lundo	—	4	26	30	—	—	1	1	—	—	2	2
Åbo	2	570	1,166	1,738	—	17	39	56	—	7	16	23
Viiala	1	55	3,194	3,250	—	—	2	2	—	—	—	—
Lembois	3	474	10,865	11,342	—	—	34	34	—	—	7	7
Tammerfors	—	—	—	—	—	303	6,342	6,645	—	31	675	706
Orivesi	—	304	6,555	6,859	—	—	—	—	—	25	355	380
Korkeakoski	—	27	711	738	—	8	708	716	—	—	—	—
Lylly	—	9	557	566	—	3	369	372	—	1	218	219
Filppula	—	183	3,938	4,121	—	20	285	305	—	2	134	136
Keuru	—	48	958	1,006	—	—	31	31	—	—	—	—
Pihlajavesi	—	10	192	202	—	—	5	5	—	—	2	2
Myllymäki	—	44	205	249	—	3	5	8	—	—	2	2
Etsari	—	14	65	79	—	—	1	1	—	—	—	—
Töysä	—	2	19	21	—	—	—	—	—	—	—	—
Alavo	—	5	83	88	—	2	5	7	—	1	—	1
Sydänmaa	—	—	13	13	—	—	1	1	—	—	—	—
Östermyra	—	19	120	139	—	2	9	11	—	3	—	3
Ylistaro	—	2	6	8	—	—	—	—	—	—	—	—
Orismala	—	—	9	9	—	—	—	—	—	—	—	—
Tervajoki	—	—	15	15	—	—	—	—	—	—	—	—
Nikolaistad	—	142	137	279	—	1	28	29	—	—	1	1
Öfr. stationer vid												
Vasa jernväg	—	226	4,180	4,406	—	47	874	921	—	4	158	162
Nurmo	—	—	1	1	—	—	—	—	—	—	—	—
Lappo	—	6	19	25	—	—	1	1	—	—	—	—
Kauhava	—	2	10	12	—	—	2	2	—	—	—	—
Jeppo	—	1	4	5	—	—	2	2	—	—	—	—
Jakobstad	—	6	8	14	—	—	—	—	—	—	—	—
Gamla Karleby	—	31	36	67	—	—	1	1	—	—	—	—
Kelviä	—	—	7	7	—	—	2	2	—	—	—	—
Kannus	—	2	4	6	—	—	—	—	—	—	—	—
Sievi	—	1	3	4	—	—	—	—	—	—	1	1
Ylivieska	—	—	10	10	—	—	1	1	—	—	—	—
Oulais	—	6	12	18	—	1	1	2	—	—	—	—
Vihanti	—	—	2	2	—	—	—	—	—	—	—	—
Lappi	—	6	21	27	—	—	—	—	—	—	—	—
Ruukki	—	1	10	11	—	—	—	—	—	—	—	—
Limingo	—	—	3	3	—	—	—	—	—	—	1	1
Uleåborg	—	66	94	160	—	—	4	4	—	—	—	—
Öfr. stationer vid												
Uleåborgsjernv.	—	11	27	38	—	2	2	4	—	—	1	1
Selänpää	—	12	10	22	—	—	—	—	—	—	—	—
Mäntyharju	—	—	12	12	—	—	—	—	—	—	—	—
St Michel	—	15	60	75	—	—	1	1	—	—	2	2
Pieksämäki	—	2	25	27	—	—	—	—	—	—	—	—
Haapakoski	—	—	—	—	—	—	—	—	—	—	—	—
Suonnejoki	—	3	11	14	—	—	1	1	—	—	—	—
Kuopio	—	28	130	158	—	—	3	3	—	—	—	—
Myllykoski	—	—	2	2	—	—	—	—	—	—	—	—
Inkeröis	—	7	15	22	—	—	1	1	—	—	—	—
Tavastila	—	3	50	53	—	—	—	—	—	—	2	2
Karhula	—	3	13	16	—	—	—	—	—	—	—	—
Kotka	—	9	48	57	—	—	—	—	—	—	—	—
Öfr. stationer vid												
Savolaks jernv.	—	2	25	27	—	—	2	2	—	—	—	—
Borgå — Kervo jernväg	—	70	104	174	—	1	1	2	—	—	3	3
Summa	104	5,909	50,393	56,406	—	439	9,143	9,582	—	95	1,642	1,737
Personkilometer	26,350	833,878	3,505,546	4,365,774	—	25,742	412,229	437,971	—	9,181	79,006	88,187

Från	Till Lyly.				Till Filppula.				Till Keuru.			
	I kl.	II kl.	III kl.	Summa.	I kl.	II kl.	III kl.	Summa.	I kl.	II kl.	III kl.	Summa.
Helsingfors	—	1	10	11	—	52	98	150	—	55	167	222
Malm	—	—	—	—	—	—	—	—	—	—	3	3
Dickursby	—	—	—	—	—	—	—	—	—	—	2	2
Korso	—	—	—	—	—	—	—	—	—	—	—	—
Kervo	—	—	—	—	—	—	2	2	—	2	4	6
Träskända	—	—	—	—	—	—	—	—	—	—	1	1
Jokela	—	—	—	—	—	—	—	—	—	—	—	—
Hyvinge	—	—	1	1	—	—	—	—	—	—	6	6
Riihimäki	—	—	—	—	—	4	6	10	—	3	7	10
Ryttylä	—	—	—	—	—	—	—	—	—	—	2	2
Leppäkoski	—	—	—	—	—	—	—	—	—	—	—	—
Turengi	—	—	—	—	—	—	2	2	—	—	3	3
Tavastehus	—	—	4	4	—	—	18	18	—	4	37	41
Hikie	—	—	—	—	—	—	1	1	—	—	1	1
Ois	—	—	—	—	—	—	1	1	—	2	1	3
Lappila	—	—	—	—	—	—	—	—	—	—	—	—
Järvelä	—	—	—	—	—	—	—	—	—	—	1	1
Herrala	—	—	—	—	—	—	—	—	—	—	—	—
Vesijärvi	—	—	—	—	—	—	—	—	—	—	—	—
Lahtis	—	—	—	—	—	—	2	2	—	—	7	7
Villåhtis	—	—	—	—	—	—	—	—	—	—	—	—
Nyby	—	—	—	—	—	—	—	—	—	1	1	2
Kausala	—	—	—	—	—	—	—	—	—	2	1	3
Kymmene	—	—	—	—	—	—	4	4	—	—	4	4
Kouvola	—	—	—	—	—	—	1	1	—	—	5	5
Uttis	—	—	—	—	—	—	—	—	—	—	—	—
Kaipiais	—	—	—	—	—	—	—	—	—	—	2	2
Davidstad	—	—	—	—	—	—	—	—	—	—	3	3
Luumäki	—	—	—	—	—	—	—	—	—	—	—	—
Pulsa	—	—	—	—	—	—	—	—	—	—	—	—
Simola	—	—	—	—	—	1	1	2	—	—	1	1
Villmanstrand	—	—	—	—	—	1	4	5	—	1	3	4
Nurmis	—	—	—	—	—	—	—	—	—	—	—	—
Hovinmaa	—	—	—	—	—	—	—	—	—	—	—	—
Viborg	—	—	—	—	—	1	3	4	—	3	10	13
Säiniö	—	—	—	—	—	—	—	—	—	—	—	—
Kämärä	—	—	—	—	—	—	—	—	—	—	—	—
Galitzino	—	—	—	—	—	—	—	—	—	—	—	—
Perkjärvi	—	—	—	—	—	—	—	—	—	—	—	—
Nykyrka	—	—	—	—	—	—	—	—	—	—	—	—
Mustamäki	—	—	—	—	—	—	—	—	—	—	—	—
Raivola	—	—	—	—	—	—	—	—	—	—	—	—
Teerijoki	—	—	—	—	—	—	—	—	—	—	—	—
Valkeasaari	—	—	—	—	—	—	—	—	—	—	—	—
Levaschovo	—	—	—	—	—	—	—	—	—	—	—	—
Pargala	—	—	—	—	—	—	—	—	—	—	—	—
Schuvalovo	—	—	—	—	—	—	—	—	—	—	—	—
Oserki	—	—	—	—	—	—	—	—	—	—	—	—
Udelnaja	—	—	—	—	—	—	—	—	—	—	—	—
Lanskaja	—	—	—	—	—	—	—	—	—	—	—	—
S:t Petersburg	—	—	—	—	—	2	4	6	—	1	3	4
Korpi	—	—	—	—	—	—	—	—	—	—	—	—
Nummela	—	—	—	—	—	—	—	—	—	—	—	—
Lojo	—	—	—	—	—	—	—	—	—	—	1	1
Svartå	—	—	—	—	—	—	—	—	—	—	1	1
Karis	—	—	—	—	—	—	2	2	—	—	2	2
Ekenäs	—	—	—	—	—	1	—	1	—	—	1	1
Lappvik	—	—	—	—	—	—	—	—	—	—	—	—
Hangö	—	—	—	—	—	5	—	5	—	1	4	5
Parola	—	—	—	—	—	—	—	—	—	1	1	2
Iittala	—	—	—	—	—	—	—	—	—	—	1	1
Kuurila	—	—	—	—	—	—	—	—	—	—	—	—
Toijala	—	—	4	4	—	—	25	25	—	—	30	30
Urdiala	—	—	—	—	—	—	2	2	—	—	5	5
Forssa	—	—	—	—	—	—	4	4	—	—	4	4
Transport	—	1	19	20	—	67	180	247	—	76	325	401

Från	Till Lyly.				Till Filppula.				Till Keuru.			
	I kl.	II kl.	III kl.	Summa.	I kl.	II kl.	III kl.	Summa.	I kl.	II kl.	III kl.	Summa.
Transport	—	1	19	20	—	67	180	247	—	76	325	401
Koivisto	—	—	—	—	—	—	—	—	—	—	—	—
Ypäjä	—	—	—	—	—	—	—	—	—	—	—	—
Loimijoki	—	—	—	—	—	—	1	1	—	—	3	3
Mellilä	—	—	—	—	—	—	—	—	—	1	3	4
Kyrö	—	—	—	—	—	—	1	1	—	—	2	2
Aura	—	—	—	—	—	—	—	—	—	—	—	—
Lundo.	—	—	—	—	—	—	—	—	—	—	—	—
Åbo	—	—	1	1	—	19	32	51	—	8	35	43
Viiala	—	—	—	—	—	—	1	1	—	—	2	2
Lembois	—	1	2	3	—	1	4	5	—	—	6	6
Tammerfors	—	3	456	459	—	151	2,006	2,157	—	38	776	814
Orivesi	—	3	145	148	—	9	163	172	—	1	37	38
Korkeakoski	—	2	398	400	—	6	187	193	—	—	29	29
Lyly	—	—	—	—	—	9	314	323	—	—	25	25
Filppula	—	4	371	375	—	—	—	—	—	9	250	259
Keuru	—	—	10	10	—	25	278	303	—	—	—	—
Pihlajavesi	—	—	4	4	—	6	224	230	—	15	319	334
Myllymäki	—	—	2	2	—	3	479	482	—	14	209	223
Etseri	—	—	—	—	—	26	276	302	—	36	158	194
Töysä	—	—	2	2	—	2	186	188	—	—	45	45
Alavo	—	1	4	5	—	1	328	329	—	21	54	75
Sydänmaa	—	—	—	—	—	—	51	51	—	—	1	1
Östermyra	—	1	2	3	—	4	215	219	—	15	59	74
Ylistaro	—	—	—	—	—	1	50	51	—	1	7	8
Orismala	—	—	—	—	—	—	43	43	—	—	7	7
Tervajoki	—	—	—	—	—	1	50	51	—	—	4	4
Nikolaistad	—	1	8	9	—	12	229	241	—	39	115	154
Öfr. stationer vid Vasa jernväg	—	—	87	87	—	33	986	1,019	—	22	358	380
Nurmo	—	—	—	—	—	—	9	9	—	—	2	2
Lappo	—	—	—	—	—	1	56	57	—	2	9	11
Kauhava	—	—	—	—	—	1	132	133	—	—	5	5
Jeppo	—	—	—	—	—	—	39	39	—	1	—	1
Jakobstad	—	—	—	—	—	3	22	25	—	1	17	18
Gamla Karleby	—	—	—	—	—	—	61	61	—	3	38	41
Kelviä	—	—	—	—	—	—	13	13	—	—	2	2
Kannus	—	—	—	—	—	—	75	75	—	—	7	7
Sievi	—	—	—	—	—	—	—	—	—	1	—	1
Ylivieska	—	—	—	—	—	—	—	—	—	1	2	3
Oulais	—	—	—	—	—	—	—	—	—	—	3	3
Vihanti	—	—	—	—	—	—	—	—	—	—	—	—
Lappi	—	—	—	—	—	—	1	1	—	1	3	4
Ruukki	—	—	—	—	—	—	—	—	—	—	1	1
Limingo	—	—	—	—	—	—	—	—	—	—	—	—
Uleåborg	—	—	1	1	—	2	8	10	—	17	44	61
Öfr. stationer vid Uleåborgs jernv.	—	—	—	—	—	—	211	211	—	6	29	35
Selänpää	—	—	—	—	—	—	—	—	—	—	—	—
Mäntyharju	—	—	—	—	—	—	—	—	—	—	—	—
S:t Michel	—	—	—	—	—	1	3	4	—	—	1	1
Pieksämäki	—	—	—	—	—	—	—	—	—	—	—	—
Haapakoski	—	—	—	—	—	—	—	—	—	—	—	—
Suonnejoki	—	—	—	—	—	—	—	—	—	—	—	—
Kuopio	—	—	—	—	—	—	4	4	—	1	2	3
Myllykoski	—	—	—	—	—	—	—	—	—	—	—	—
Inkeröis	—	—	—	—	—	—	—	—	—	1	—	1
Tavastila	—	—	—	—	—	1	1	2	—	1	1	2
Karhula	—	—	—	—	—	—	—	—	—	—	2	2
Kotka	—	—	—	—	—	—	—	—	—	—	1	1
Öfr. stationer vid Savolaks jernv. Borgå—Kervo jernväg	—	—	—	—	—	1	—	1	—	—	—	—
	—	—	—	—	—	—	5	5	—	1	3	4
Summa	—	17	1,512	1,529	—	386	6,924	7,310	—	333	3,001	3,334
Personkilometer	—	1,253	58,883	60,136	—	49,154	644,561	693,715	—	57,072	321,994	379,066

Från	Till Pihlajavesi.				Till Myllymäki.				Till Etseri.			
	I kl.	II kl.	III kl.	Summa.	I kl.	II kl.	III kl.	Summa.	I kl.	II kl.	III kl.	Summa.
Helsingfors	—	—	13	13.	—	4	48	52	—	28	40	68
Malm	—	—	—	—	—	—	—	—	—	—	1	1
Dickursby	—	—	—	—	—	—	—	—	—	—	—	—
Korso	—	—	—	—	—	—	—	—	—	—	—	—
Kervo	—	—	—	—	—	—	1	1	—	—	—	—
Träskända	—	—	—	—	—	—	—	—	—	—	—	—
Jokela	—	—	—	—	—	—	—	—	—	—	—	—
Hyvinge	—	—	—	—	—	—	1	1	—	—	1	1
Riihimäki	—	—	—	—	—	—	—	—	—	1	1	2
Ryttylä	—	—	—	—	—	—	—	—	—	—	—	—
Leppäkoski	—	—	—	—	—	—	—	—	—	—	—	—
Turengi	—	—	—	—	—	—	—	—	—	—	—	—
Tavastehus	—	—	1	1	—	1	3	4	—	—	4	4
Hikie	—	—	—	—	—	—	—	—	—	—	—	—
Ois	—	—	—	—	—	1	—	1	—	—	—	—
Lappila	—	—	—	—	—	—	—	—	—	—	—	—
Järvelä	—	—	—	—	—	—	—	—	—	—	—	—
Herrala	—	—	—	—	—	—	—	—	—	—	—	—
Vesijärvi	—	—	—	—	—	—	—	—	—	—	—	—
Lahtis	—	—	1	1	—	—	—	—	—	—	—	—
Villåhtis	—	—	—	—	—	—	—	—	—	—	—	—
Nyby	—	—	—	—	—	—	—	—	—	—	—	—
Kausala	—	—	—	—	—	—	—	—	—	1	—	1
Kymmene	—	—	—	—	—	—	—	—	—	—	—	—
Kouvola	—	—	—	—	—	—	—	—	—	—	—	—
Uttis	—	—	—	—	—	—	—	—	—	—	—	—
Kaipiais	—	—	—	—	—	—	—	—	—	—	—	—
Davidstad	—	—	—	—	—	—	—	—	—	—	—	—
Luumäki	—	—	—	—	—	—	—	—	—	—	—	—
Pulsa	—	—	—	—	—	—	—	—	—	—	—	—
Simola	—	—	—	—	—	—	—	—	—	—	—	—
Villmanstrand	—	—	—	—	—	—	6	6	—	—	1	1
Nurmis	—	—	—	—	—	—	—	—	—	—	—	—
Hovinmaa	—	—	—	—	—	—	—	—	—	—	—	—
Viborg	—	—	5	5	—	1	8	9	—	—	7	7
Säiniö	—	—	—	—	—	—	—	—	—	—	—	—
Kämärä	—	—	—	—	—	—	—	—	—	—	—	—
Galitzino	—	—	—	—	—	—	—	—	—	—	—	—
Perkjärvi	—	—	—	—	—	—	1	1	—	—	—	—
Nykyrka	—	—	—	—	—	—	—	—	—	—	—	—
Mustamäki	—	—	—	—	—	—	—	—	—	—	—	—
Raivola	—	—	—	—	—	—	—	—	—	—	—	—
Teerijoki	—	—	—	—	—	—	—	—	—	—	—	—
Valkeasaari	—	—	—	—	—	—	—	—	—	—	2	2
Levaschovo	—	—	—	—	—	—	—	—	—	—	—	—
Pargala	—	—	—	—	—	—	—	—	—	—	—	—
Schualovo	—	—	—	—	—	—	—	—	—	—	—	—
Oserki	—	—	—	—	—	—	—	—	—	—	—	—
Udelnaja	—	—	—	—	—	—	1	1	—	—	—	—
Lanskaja	—	—	—	—	—	—	—	—	—	—	—	—
St Petersburg	—	—	5	5	—	—	3	3	—	—	—	—
Korpi	—	—	—	—	—	—	—	—	—	—	—	—
Nummela	—	—	—	—	—	—	2	2	—	—	5	5
Lojo	—	—	—	—	—	—	—	—	—	—	—	—
Svartå	—	—	—	—	—	—	—	—	—	—	—	—
Karis	—	—	—	—	—	—	—	—	—	—	—	—
Ekenäs	—	—	—	—	—	—	—	—	—	—	—	—
Lappvik	—	—	—	—	—	—	—	—	—	—	—	—
Hangö	—	—	—	—	—	—	29	29	—	—	3	3
Parola	—	—	—	—	—	—	—	—	—	—	—	—
Iittala	—	—	—	—	—	—	—	—	—	—	—	—
Kuurila	—	—	—	—	—	—	—	—	—	—	—	—
Toijala	—	—	4	4	—	—	328	328	—	—	1	1
Urdiala	—	—	—	—	—	—	—	—	—	—	2	2
Forssa	—	—	—	—	—	—	—	—	—	—	—	—
Transport	—	—	29	29	—	7	431	438	—	30	68	98

Från	Till Pihlajavesi.				Till Myllymäki.				Till Etseri.			
	I kl.	II kl.	III kl.	Summa.	I kl.	II kl.	III kl.	Summa.	I kl.	II kl.	III kl.	Summa.
Transport	—	—	29	29	—	7	431	438	—	30	68	98
Koivisto	—	—	—	—	—	—	—	—	—	—	—	—
Ypäjä	—	—	—	—	—	—	—	—	—	—	—	—
Loimijoki	—	—	4	4	—	—	2	2	—	—	—	—
Mellilä	—	—	—	—	—	—	—	—	—	—	—	—
Kyrö	—	—	—	—	—	—	—	—	—	—	—	—
Aura	—	—	—	—	—	—	—	—	—	—	—	—
Lundo	—	—	—	—	—	—	—	—	—	—	—	—
Åbo	—	—	2	2	—	—	4	4	—	2	5	7
Viiala	—	—	—	—	—	—	5	5	—	—	—	—
Lembois	—	—	—	—	—	—	1	1	—	—	—	—
Tammerfors	—	8	319	327	—	39	1,246	1,285	—	13	72	85
Orivesi	—	—	8	8	—	1	73	74	—	—	4	4
Korkeakoski	—	—	12	12	—	—	30	30	—	—	—	—
Lylly	—	—	3	3	—	—	31	31	—	—	6	6
Filppula	—	3	119	122	—	4	238	242	—	18	60	78
Keuru	—	12	345	357	—	13	345	358	—	29	121	150
Pihlajavesi	—	—	—	—	—	21	405	426	—	6	72	78
Myllymäki	—	11	351	362	—	—	—	—	—	31	351	382
Etseri	—	6	146	152	—	58	454	512	—	—	—	—
Töysä	—	—	44	44	—	4	128	132	—	2	386	388
Alavo	—	1	67	68	—	19	211	230	—	30	466	496
Sydänmaa	—	—	12	12	—	—	13	13	—	—	25	25
Östermyra	—	1	17	18	—	12	54	66	—	3	52	55
Ylistaro	—	—	11	11	—	2	7	9	—	—	4	4
Orismala	—	—	7	7	—	1	3	4	—	—	6	6
Tervajoki	—	—	—	—	—	—	4	4	—	—	7	7
Nikolaistad	—	6	46	52	—	7	229	236	—	41	296	337
Öfr. stationer vid	—	—	—	—	—	—	—	—	—	—	—	—
Vasa jernväg	—	—	167	167	—	2	137	139	—	3	36	39
Nurmo	—	—	1	1	—	—	—	—	—	—	4	4
Lappo	—	—	2	2	—	—	16	16	—	—	16	16
Kauhava	—	—	—	—	—	—	3	3	—	—	1	1
Jeppo	—	—	—	—	—	—	2	2	—	—	2	2
Jakobstad	—	—	—	—	—	—	5	5	—	—	2	2
Gamla Karleby	—	—	—	—	—	—	3	3	—	—	15	15
Kelviä	—	—	—	—	—	—	—	—	—	—	—	—
Kannus	—	—	—	—	—	—	1	1	—	—	2	2
Sievi	—	—	—	—	—	—	1	1	—	—	—	—
Ylivieska	—	—	—	—	—	—	—	—	—	—	—	—
Oulais	—	—	—	—	—	—	—	—	—	—	—	—
Vihanti	—	—	—	—	—	—	—	—	—	—	—	—
Lappi	—	—	—	—	—	—	1	1	—	1	1	2
Ruukki	—	—	—	—	—	—	—	—	—	—	—	—
Limingo	—	—	—	—	—	—	—	—	—	—	—	—
Uleåborg	—	—	—	—	—	1	3	4	—	3	4	7
Öfr. stationer vid	—	—	—	—	—	—	—	—	—	—	—	—
Uleåborgs jernv.	—	—	1	1	—	—	2	2	—	2	5	7
Selänpää	—	—	—	—	—	—	—	—	—	—	—	—
Mäntyharju	—	—	—	—	—	—	—	—	—	—	—	—
S:t Michel	—	—	1	1	—	—	—	—	—	—	—	—
Pieksämäki	—	—	—	—	—	—	—	—	—	—	—	—
Haapakoski	—	—	—	—	—	—	—	—	—	—	—	—
Suonnejoki	—	—	—	—	—	—	—	—	—	—	—	—
Kuopio	—	—	3	3	—	—	—	—	—	—	—	—
Myllykoski	—	—	—	—	—	—	—	—	—	—	—	—
Inkeröis	—	—	—	—	—	—	—	—	—	—	—	—
Tavastila	—	—	—	—	—	—	1	1	—	—	4	4
Karhula	—	—	—	—	—	—	—	—	—	—	—	—
Kotka	—	—	—	—	—	—	1	1	—	1	2	3
Öfr. stationer vid	—	—	—	—	—	—	—	—	—	—	—	—
Savolaks jernv.	—	—	—	—	—	—	—	—	—	—	—	—
Borgå—Kervo	—	—	—	—	—	—	—	—	—	—	—	—
jernväg	—	—	—	—	—	—	2	2	—	1	—	1
Summa	—	48	1,717	1,765	—	191	4,092	4,283	—	216	2,095	2,311
Personkilometer	—	2,710	96,253	98,963	—	13,489	412,537	426,026	—	25,993	135,913	161,906

Från	Till Töysä.				Till Alavo.				Till Sydänmaa.			
	I kl.	II kl.	III kl.	Summa.	I kl.	II kl.	III kl.	Summa.	I kl.	II kl.	III kl.	Summa.
Helsingfors	—	1	26	27	—	17	129	146	—	—	2	2
Malm	—	—	—	—	—	—	—	—	—	—	—	—
Dickursby	—	—	—	—	—	—	1	1	—	—	—	—
Korso	—	—	—	—	—	—	—	—	—	—	—	—
Kervo	—	—	—	—	—	—	2	2	—	—	—	—
Träskända	—	—	—	—	—	—	1	1	—	—	—	—
Jokela	—	—	—	—	—	—	2	2	—	—	—	—
Hyvinge	—	—	1	1	—	—	1	1	—	—	—	—
Riihimäki	—	—	1	1	—	—	1	1	—	—	—	—
Ryttylä	—	—	—	—	—	—	—	—	—	—	—	—
Leppäkoski	—	—	—	—	—	—	—	—	—	—	—	—
Turengi	—	—	—	—	—	—	—	—	—	—	—	—
Tavastehus	—	—	—	—	—	—	7	7	—	—	—	—
Hikie	—	—	—	—	—	—	—	—	—	—	—	—
Ois	—	—	—	—	—	—	1	1	—	—	—	—
Lappila	—	—	—	—	—	—	—	—	—	—	—	—
Järvelä	—	—	—	—	—	—	—	—	—	—	—	—
Herrala	—	—	—	—	—	—	—	—	—	—	—	—
Vesijärvi	—	—	—	—	—	—	—	—	—	—	—	—
Lahtis	—	—	1	1	1	—	2	3	—	—	—	—
Villåhtis	—	—	—	—	—	—	—	—	—	—	—	—
Nyby	—	—	—	—	—	—	6	6	—	—	—	—
Kausala	—	—	—	—	—	—	—	—	—	—	—	—
Kymmene	—	—	—	—	—	—	—	—	—	—	—	—
Kouvola	—	—	1	1	—	—	—	—	—	—	—	—
Uttis	—	—	—	—	—	—	—	—	—	—	—	—
Kaipiais	—	—	—	—	—	—	—	—	—	—	—	—
Davidstad	—	—	—	—	—	—	—	—	—	—	—	—
Luumäki	—	—	—	—	—	—	—	—	—	—	—	—
Pulsa	—	—	—	—	—	—	—	—	—	—	—	—
Simola	—	—	—	—	—	—	1	1	—	—	—	—
Villmanstrand	—	—	—	—	—	—	11	11	—	—	—	—
Nurmis	—	—	—	—	—	—	—	—	—	—	—	—
Hovinmaa	—	—	—	—	—	—	—	—	—	—	—	—
Viborg	—	1	2	3	—	—	5	5	—	—	—	—
Säiniö	—	—	—	—	—	—	—	—	—	—	—	—
Kämärä	—	—	—	—	—	—	—	—	—	—	—	—
Galitzino	—	—	—	—	—	—	—	—	—	—	—	—
Perkjärvi	—	—	—	—	—	—	3	3	—	—	—	—
Nykyrka	—	—	—	—	—	—	—	—	—	—	—	—
Mustamäki	—	—	—	—	—	—	—	—	—	—	—	—
Raivola	—	—	—	—	—	—	—	—	—	—	—	—
Teerijoki	—	—	—	—	—	—	—	—	—	—	1	1
Valkeasaari	—	—	—	—	—	—	—	—	—	—	—	—
Levaschovo	—	—	—	—	—	—	—	—	—	—	—	—
Pargala	—	—	—	—	—	—	—	—	—	—	—	—
Schupalovo	—	—	—	—	—	—	—	—	—	—	—	—
Oserki	—	—	—	—	—	—	—	—	—	—	—	—
Udelnaja	—	—	—	—	—	—	—	—	—	—	—	—
Lanskaja	—	—	—	—	—	—	—	—	—	—	—	—
S:t Petersburg	—	—	—	—	—	3	9	12	—	—	—	—
Korpi	—	—	—	—	—	—	—	—	—	—	—	—
Nummela	—	—	—	—	—	—	—	—	—	—	—	—
Lojo	—	—	—	—	—	—	—	—	—	—	—	—
Svartå	—	—	—	—	—	—	—	—	—	—	—	—
Karis	—	—	—	—	—	—	—	—	—	—	—	—
Ekenäs	—	—	—	—	—	—	1	1	—	—	—	—
Lappvik	—	—	—	—	—	—	—	—	—	—	—	—
Hangö	—	—	14	14	—	—	54	54	—	—	2	2
Parola	—	—	—	—	—	—	—	—	—	—	—	—
Iittala	—	—	—	—	—	—	—	—	—	—	1	1
Kuurila	—	—	—	—	—	—	—	—	—	—	—	—
Toijala	—	—	1	1	—	—	2	2	—	—	—	—
Urdiala	—	—	—	—	—	—	1	1	—	—	—	—
Forssa	—	—	—	—	—	—	—	—	—	—	—	—
Transport	—	2	47	49	—	21	240	261	—	—	6	6

Från	Till Töysä.				Till Alavo.				Till Sydänmaa.			
	I kl.	II kl.	III kl.	Summa.	I kl.	II kl.	III kl.	Summa.	I kl.	II kl.	III kl.	Summa.
Transport	—	2	47	49	—	21	240	261	—	—	6	6
Koivisto	—	—	—	—	—	—	1	1	—	—	—	—
Ypäjä	—	—	—	—	—	—	—	—	—	—	—	—
Loimijoki.	—	—	—	—	—	—	1	1	—	—	—	—
Mellilä	—	—	—	—	—	—	—	—	—	—	—	—
Kyrö	—	—	—	—	—	—	—	—	—	—	—	—
Aura	—	—	—	—	—	—	1	1	—	—	—	—
Lundo.	—	—	—	—	—	—	—	—	—	—	—	—
Åbo	—	—	3	3	—	2	21	23	—	—	—	—
Viiala	—	—	—	—	—	—	2	2	—	—	—	—
Lembois	—	—	—	—	—	—	1	1	—	—	—	—
Tammerfors	—	2	43	45	—	5	112	117	—	—	8	8
Orivesi	—	—	1	1	—	1	4	5	—	—	2	2
Korkeakoski	—	—	—	—	—	1	1	2	—	—	—	—
Lyly	—	—	4	4	—	1	4	5	—	—	1	1
Filppula	—	—	22	22	—	—	41	41	—	—	4	4
Keuru	—	5	99	104	—	11	49	60	—	—	6	6
Pihlajavesi	—	2	60	62	—	1	29	30	—	—	7	7
Myllymäki	—	23	784	807	—	25	442	467	—	—	54	54
Etseri	—	12	190	202	—	12	146	158	—	1	5	6
Töysä	—	—	—	—	—	7	429	436	—	—	42	42
Alavo	—	7	227	234	—	—	—	—	—	—	241	241
Sydänmaa	—	—	16	16	—	4	331	335	—	—	—	—
Östermyra	—	7	25	32	—	24	323	347	—	3	674	677
Ylistaro	—	—	12	12	—	—	44	44	—	1	12	13
Orismala	—	—	8	8	—	1	15	16	—	—	2	2
Tervajoki	—	—	6	6	—	—	22	22	—	—	4	4
Nikolaistad	—	1	276	277	—	107	919	1,026	—	1	174	175
Öfr. stationer vid	—	—	—	—	—	—	—	—	—	—	—	—
Vasa jernväg	—	3	20	23	—	2	42	44	—	—	17	17
Nurmo	—	—	5	5	—	—	12	12	—	—	30	30
Lappo	—	—	26	26	—	10	80	90	—	—	23	23
Kauhava	—	—	4	4	—	7	45	52	—	—	—	—
Jeppo	—	—	—	—	—	—	4	4	—	—	—	—
Jakobstad	—	—	—	—	—	4	11	15	—	—	1	1
Gamla Karleby	—	—	5	5	—	2	14	16	—	—	—	—
Kelviä	—	—	—	—	—	—	—	—	—	—	—	—
Kannus	—	—	—	—	—	—	5	5	—	—	6	6
Sievi	—	—	—	—	—	—	—	—	—	—	—	—
Ylivieska	—	—	—	—	—	—	—	—	—	—	—	—
Oulais	—	—	—	—	—	—	1	1	—	—	—	—
Vihanti	—	—	—	—	—	—	—	—	—	—	—	—
Lappi	—	—	—	—	—	—	—	—	—	—	—	—
Ruukki	—	—	—	—	—	—	—	—	—	—	—	—
Lämingo	—	—	—	—	—	—	1	1	—	—	—	—
Uleåborg	—	—	3	3	—	5	15	20	—	—	—	—
Öfr. stationer vid	—	—	—	—	—	—	—	—	—	—	—	—
Uleåborgs jernv.	—	1	16	17	—	3	34	37	—	—	3	3
Selänpää	—	—	—	—	—	—	—	—	—	—	—	—
Mäntyharju	—	—	—	—	—	—	—	—	—	—	—	—
S:t Michel	—	—	—	—	—	—	3	3	—	—	—	—
Pieksämäki	—	—	—	—	—	—	2	2	—	—	—	—
Haapakoski	—	—	—	—	—	—	—	—	—	—	—	—
Suonnejoki	—	—	—	—	—	—	—	—	—	—	—	—
Kuopio	—	—	—	—	—	—	2	2	—	—	—	—
Myllykoski	—	—	—	—	—	—	—	—	—	—	—	—
Inkeröis	—	—	—	—	—	—	—	—	—	—	—	—
Tavastila	—	—	1	1	—	—	—	—	—	—	—	—
Karhula	—	—	—	—	—	—	1	1	—	—	1	1
Kotka	—	—	1	1	—	—	—	—	—	—	—	—
Öfr. stationer vid	—	—	—	—	—	—	—	—	—	—	—	—
Savolaks jernv.	—	—	—	—	—	—	—	—	—	—	—	—
Borgå - Kervo jernväg	—	—	—	—	—	—	—	—	—	—	—	—
Summa	—	65	1,904	1,969	—	256	3,450	3,706	—	6	1,323	1,329
Personkilometer	—	2,989	107,257	110,246	—	31,828	340,354	372,182	—	251	59,308	59,559

Från	Till Östermyra.				Till Ylistaro.				Till Orismala.			
	I kl.	II kl.	III kl.	Summa.	I kl.	II kl.	III kl.	Summa.	I kl.	II kl.	III kl.	Summa.
Helsingfors	—	53	233	286	—	2	22	24	—	4	22	26
Malm	—	—	6	6	—	—	1	1	—	—	—	—
Dickursby	—	2	2	4	—	—	2	2	—	—	—	—
Korso	—	—	1	1	—	—	—	—	—	—	—	—
Kervo	—	—	8	8	—	—	—	—	—	—	—	—
Traskända	—	—	3	3	—	—	—	—	—	—	—	—
Jokela	—	1	4	5	—	—	—	—	—	—	1	1
Hyvinge	—	—	7	7	—	—	—	—	—	—	—	—
Riihimäki	—	—	7	7	—	—	—	—	—	—	1	1
Ryttylä	—	—	1	1	—	—	—	—	—	—	—	—
Leppäkoski	—	—	1	1	—	—	—	—	—	—	—	—
Turengi	—	1	—	1	—	—	1	1	—	—	—	—
Tavastehus	—	2	29	31	—	2	5	7	—	—	3	3
Hikie	—	—	1	1	—	—	—	—	—	—	—	—
Ois.	—	—	—	—	—	—	—	—	—	—	—	—
Lappila	—	—	—	—	—	—	—	—	—	—	—	—
Järvelä	—	—	—	—	—	—	—	—	—	—	—	—
Herrala	—	—	—	—	—	—	—	—	—	—	—	—
Vesijärvi	—	—	—	—	—	—	—	—	—	—	—	—
Lahtis.	—	—	6	6	—	—	—	—	—	—	—	—
Villähtis	—	—	—	—	—	—	—	—	—	—	—	—
Nyby	—	—	1	1	—	—	—	—	—	—	—	—
Kausala	—	—	—	—	—	—	—	—	—	—	—	—
Kymmene.	—	—	2	2	—	—	1	1	—	—	1	1
Kouvola	—	—	1	1	—	—	—	—	—	—	—	—
Uttis	—	—	—	—	—	—	—	—	—	—	—	—
Kaipiais	—	—	1	1	—	—	—	—	—	—	—	—
Davidstad.	—	—	—	—	—	—	—	—	—	—	—	—
Luumäki	—	—	—	—	—	—	—	—	—	—	—	—
Pulsa	—	—	—	—	—	—	—	—	—	—	—	—
Simola	—	1	1	2	—	—	—	—	—	—	—	—
Villmanstrand	—	1	9	10	—	1	1	2	—	—	1	1
Nurmis	—	—	—	—	—	—	—	—	—	—	—	—
Hovinmaa	—	—	—	—	—	—	—	—	—	—	—	—
Viborg	—	—	13	13	—	—	2	2	—	2	1	3
Säiniö	—	—	—	—	—	—	—	—	—	—	—	—
Kämärä	—	—	—	—	—	—	—	—	—	—	—	—
Galitzino	—	—	—	—	—	—	—	—	—	—	—	—
Perkjärvi.	—	—	—	—	—	—	—	—	—	—	—	—
Nykyrka	—	—	2	2	—	—	—	—	—	—	—	—
Mustamäki	—	—	1	1	—	—	—	—	—	—	—	—
Raivola	—	—	2	2	—	—	—	—	—	—	—	—
Teerijoki	—	—	—	—	—	—	—	—	—	—	—	—
Valkeasaari	—	—	—	—	—	—	—	—	—	—	—	—
Levaschovo	—	—	—	—	—	—	—	—	—	—	—	—
Pargala	—	—	—	—	—	—	—	—	—	—	—	—
Schuvalovo	—	—	—	—	—	—	—	—	—	—	—	—
Oserki.	—	—	—	—	—	—	—	—	—	—	—	—
Udelnaja	—	—	—	—	—	—	—	—	—	—	—	—
Lanskaja	—	—	—	—	—	—	—	—	—	—	—	—
S:t Petersburg	—	5	10	15	—	—	1	1	—	—	1	1
Korpi	—	—	1	1	—	—	1	1	—	—	1	1
Nummela.	—	—	2	2	—	—	—	—	—	—	—	—
Lojo	—	—	3	3	—	—	—	—	—	1	—	1
Svartå	—	—	—	—	—	—	—	—	—	—	—	—
Karis	—	—	1	1	—	—	—	—	—	—	—	—
Ekenäs	—	—	1	1	—	—	—	—	—	1	—	1
Lappvik	—	—	—	—	—	—	—	—	—	—	—	—
Hangö.	—	3	131	134	—	—	55	55	—	—	24	24
Parola.	—	—	3	3	—	—	—	—	—	—	1	1
Iittala.	—	—	5	5	—	—	—	—	—	—	—	—
Kuurila	—	—	1	1	—	—	—	—	—	—	—	—
Toijala	—	3	6	9	—	—	—	—	—	—	—	—
Urdiala	—	—	3	3	—	—	4	4	—	—	—	—
Forssa.	—	4	3	7	—	—	—	—	—	—	1	1
Transport.	—	76	512	588	—	5	96	101	—	8	58	66

Från	Till Östermyra.				Till Ylistaro.				Till Orismala.			
	I kl.	II kl.	III kl.	Summa.	I kl.	II kl.	III kl.	Summa.	I kl.	II kl.	III kl.	Summa.
Transport	—	76	512	588	—	5	96	101	—	8	58	66
Koivisto	—	2	5	7	—	—	—	—	—	—	4	4
Ypäjä	—	—	1	1	—	—	—	—	—	—	—	—
Loimijoki	—	1	4	5	—	2	—	2	—	—	5	5
Mellilä	—	—	—	—	—	—	—	—	—	—	—	—
Kyrö	—	—	1	1	—	—	1	1	—	—	—	—
Aura	—	—	—	—	—	—	—	—	—	—	—	—
Lundo	—	—	—	—	—	—	—	—	—	—	2	2
Åbo	—	13	36	49	—	—	—	—	—	—	7	7
Viihala	—	—	1	1	—	—	—	—	—	—	—	—
Lembois	—	—	6	6	—	—	—	—	—	—	—	—
Tammerfors	—	19	132	151	—	2	7	9	—	2	9	11
Orivesi	—	6	11	17	—	—	1	1	—	—	—	—
Korkeakoski	—	2	1	3	—	—	—	—	—	—	—	—
Lyly	—	—	8	8	—	—	—	—	—	—	—	—
Filppula	—	8	38	46	—	—	3	3	—	—	4	4
Keuru	—	14	48	62	—	1	1	2	—	—	4	4
Pihlajavesi	—	1	19	20	—	—	3	3	—	—	5	5
Myllymäki	—	12	392	404	—	1	52	53	—	—	26	26
Etseri	—	2	29	31	—	—	4	4	—	—	2	2
Töysä	—	2	65	67	—	—	5	5	—	—	9	9
Alavo	—	32	344	376	—	2	58	60	—	1	18	19
Sydänmaa	—	4	285	289	—	1	11	12	—	—	1	1
Östermyra	—	—	—	—	—	25	438	463	—	17	179	196
Ylistaro	—	59	638	697	—	—	—	—	—	9	223	232
Orismala	—	25	261	286	—	9	234	243	—	—	—	—
Tervajoki	—	19	241	260	—	3	259	262	—	5	296	301
Nikolaistad	—	545	2,447	2,992	—	127	3,110	3,237	—	57	1,693	1,750
Öfr. stationer vid	—	—	—	—	—	—	—	—	—	—	—	—
Vasa jernväg	—	32	342	374	—	8	442	450	—	10	421	431
Nurmo	—	34	203	237	—	—	24	24	—	—	6	6
Lappo	—	115	645	760	—	10	47	57	—	—	63	63
Kauhava	—	64	286	350	—	1	16	17	—	—	5	5
Jeppo	—	3	37	40	—	—	—	—	—	—	6	6
Jakobstad	—	19	96	115	—	—	4	4	—	—	4	4
Gamla Karleby	—	34	97	131	—	—	4	4	—	—	3	3
Kelviä	—	—	16	16	—	—	2	2	—	—	3	3
Kannus	—	—	182	182	—	3	7	10	—	—	9	9
Sievi	—	1	9	10	—	—	1	1	—	—	—	—
Yliveska	—	3	62	65	—	—	1	1	—	—	1	1
Oulais	—	2	13	15	—	—	1	1	—	—	—	—
Vihanti	—	—	1	1	—	—	—	—	—	—	—	—
Lappi	—	2	24	26	—	1	—	1	—	—	—	—
Ruukki	—	1	10	11	—	—	—	—	—	—	1	1
Limingo	—	—	4	4	—	—	1	1	—	—	—	—
Uleåborg	—	23	36	59	—	2	3	5	—	5	6	11
Öfr. stationer vid	—	—	—	—	—	—	—	—	—	—	—	—
Uleåborgs jernv.	—	15	151	166	—	2	12	14	—	2	4	6
Selänpää	—	—	1	1	—	—	—	—	—	—	—	—
Mäntyharju	—	—	—	—	—	—	—	—	—	—	—	—
St Michel	—	—	4	4	—	—	—	—	—	—	1	1
Pieksämäki	—	—	1	1	—	—	—	—	—	—	—	—
Haapakoski	—	—	—	—	—	—	—	—	—	—	—	—
Suonnejoki	—	—	—	—	—	—	—	—	—	—	—	—
Kuopio	—	2	1	3	—	—	1	1	—	—	5	5
Myllykoski	—	—	—	—	—	—	—	—	—	—	—	—
Inkeröis	—	—	—	—	—	—	—	—	—	—	—	—
Tavastila	—	—	3	3	—	—	—	—	—	—	—	—
Karhula	—	—	1	1	—	—	—	—	—	—	—	—
Kotka	—	—	1	1	—	—	—	—	—	—	—	—
Öfr. stationer vid	—	—	—	—	—	—	—	—	—	—	—	—
Savolaks jernv.	—	—	3	3	—	—	—	—	—	—	—	—
Borgå-Kervo jernväg	—	2	4	6	—	—	2	2	—	—	—	—
Summa	—	1,194	7,758	8,952	—	205	4,851	5,056	—	116	3,083	3,199
Personkilometer	—	122,114	740,848	862,962	—	13,827	269,000	282,827	—	10,069	156,374	166,443

Från	Till Tervajoki.				Till Nikolaistad.				Till öfriga stationer vid Vasa jernväg.			
	I kl.	II kl.	III kl.	Summa.	I kl.	II kl.	III kl.	Summa.	I kl.	II kl.	III kl.	Summa.
Helsingfors	—	2	40	42	—	454	474	928	—	63	218	281
Malm	—	—	1	1	—	—	—	—	—	2	2	2
Dickursby	—	—	—	—	—	2	3	5	—	1	1	3
Korso	—	—	—	—	—	—	—	—	—	—	—	—
Kervo	—	—	1	1	—	3	4	7	—	1	—	1
Träskända	—	—	—	—	—	—	1	1	—	—	3	3
Jokela	—	—	1	1	—	2	1	3	—	1	1	2
Hyvinge	—	—	1	1	—	2	8	10	—	1	—	1
Riihimäki	—	—	—	—	—	4	10	14	—	—	8	8
Ryttylä	—	—	—	—	—	—	1	1	—	—	3	3
Leppäkoski	—	—	—	—	—	—	—	—	—	—	1	1
Turengi	—	—	—	—	—	—	3	3	—	1	5	6
Tavastehus	—	2	4	6	—	19	38	57	—	6	44	50
Hikie	—	—	—	—	—	—	—	—	—	1	—	1
Ois	—	—	—	—	—	1	1	2	—	—	—	—
Lappila	—	—	—	—	—	—	—	—	—	—	1	1
Järvelä	—	—	—	—	—	—	—	—	—	—	2	2
Herrala	—	—	1	1	—	—	—	—	—	—	1	1
Vesijärvi	—	—	—	—	—	—	—	—	—	—	—	—
Lahtis	—	—	—	—	—	1	9	10	—	—	—	—
Villåhtis	—	—	1	1	—	—	—	—	—	—	—	—
Nyby	—	—	—	—	—	—	5	5	—	—	2	2
Kausala	—	—	—	—	—	2	6	8	—	—	1	1
Kymmene	—	—	—	—	—	—	1	1	—	—	—	—
Kouvola	—	—	—	—	—	3	2	5	—	—	—	—
Uttis	—	—	—	—	—	—	—	—	—	—	—	—
Kaipiais	—	—	—	—	—	—	—	—	—	—	1	1
Davidstad	—	—	—	—	—	—	—	—	—	—	4	4
Luumäki	—	—	—	—	—	1	—	1	—	—	1	1
Pulsa	—	—	—	—	—	—	—	—	—	—	—	—
Simola	—	—	—	—	—	1	1	2	—	—	1	1
Villmanstrand	—	—	2	2	—	8	21	29	—	1	9	10
Nurmis	—	—	—	—	—	—	—	—	—	—	—	—
Hovinmaa	—	—	—	—	—	—	—	—	—	—	—	—
Viborg	—	—	1	1	—	35	33	68	—	2	16	18
Säiniö	—	—	—	—	—	—	—	—	—	—	—	—
Kämärä	—	—	—	—	—	—	—	—	—	—	—	—
Galitzino	—	—	—	—	—	1	—	1	—	—	1	1
Perkjärvi	—	—	—	—	—	1	—	1	—	—	2	2
Nykyrka	—	—	—	—	—	—	—	—	—	—	1	1
Mustamäki	—	—	—	—	—	—	—	—	—	—	—	—
Raivola	—	—	—	—	—	—	—	—	—	—	—	—
Teerijoki	—	—	—	—	—	—	—	—	—	—	—	—
Valkeasaari	—	—	1	1	—	—	—	—	—	—	—	—
Levaschovo	—	—	—	—	—	—	—	—	—	—	—	—
Pargala	—	—	—	—	—	—	—	—	—	—	—	—
Schuvalovo	—	—	—	—	—	—	—	—	—	—	—	—
Oserki	—	—	—	—	—	—	—	—	—	—	—	—
Udelnaja	—	—	—	—	—	—	—	—	—	—	—	—
Lanskaja	—	—	—	—	—	—	—	—	—	—	—	—
S:t Petersburg	—	—	5	5	—	23	58	81	—	5	15	20
Korpi	—	—	—	—	—	—	1	1	—	—	1	1
Nummela	—	—	—	—	—	4	2	6	—	—	2	2
Lojo	—	—	—	—	—	—	3	3	—	—	1	1
Svartå	—	—	—	—	—	1	3	4	—	—	—	—
Karis	—	—	—	—	—	—	—	—	—	—	—	—
Ekenäs	—	1	2	3	—	1	19	20	—	2	9	11
Lappvik	—	—	—	—	—	—	7	7	—	—	1	1
Hangö	—	—	19	19	—	22	435	457	—	—	34	34
Parola	—	—	3	3	—	2	—	2	—	3	6	9
Iittala	—	—	—	—	—	—	4	4	—	—	—	—
Kuurila	—	—	—	—	—	—	—	—	—	2	12	14
Toijala	—	—	1	1	—	6	11	17	—	—	16	16
Urdiala	—	—	—	—	—	—	18	18	—	—	1	1
Forssa	—	—	—	—	—	2	31	33	—	1	10	11
Transport	—	5	84	89	—	601	1,214	1,815	—	92	437	529

Från	Till Tervajoki.				Till Nikolaistad.				Till öfriga stationer vid Vasa jernväg.			
	I kl.	II kl.	III kl.	Summa.	I kl.	II kl.	III kl.	Summa.	I kl.	II kl.	III kl.	Summa.
Transport	—	5	84	89	—	601	1,214	1,815	—	92	437	529
Koivisto	—	—	—	—	—	—	5	5	—	—	2	2
Ypäjä	—	—	—	—	—	—	—	—	—	—	1	1
Loimijoki.	—	—	—	—	—	—	4	4	—	2	4	6
Mellilä	—	—	—	—	—	—	—	—	—	3	3	6
Kyrö	—	—	—	—	—	—	1	1	—	—	2	2
Aura	—	—	—	—	—	—	—	—	—	—	—	—
Lundo.	—	—	—	—	—	3	1	4	—	—	5	5
Åbo	—	2	11	13	—	127	169	296	—	11	46	57
Viala	—	—	—	—	—	—	4	4	—	—	7	7
Lembois	—	—	—	—	—	—	4	4	—	6	37	43
Tammerfors	—	—	16	16	—	209	161	370	—	446	7,211	7,657
Orivesi	—	—	1	1	—	3	23	26	—	43	729	772
Korkeakoski	—	—	—	—	—	2	3	5	—	2	109	111
Lyly	—	—	—	—	—	2	6	8	—	1	137	138
Filppula	—	1	2	3	—	16	30	46	—	18	684	702
Keuru	—	—	4	4	—	50	86	136	—	13	394	407
Pihlajavesi	—	—	—	—	—	6	19	25	—	1	162	163
Myllymäki	—	—	49	49	—	5	472	477	—	2	56	58
Etseri	—	—	6	6	—	22	154	176	—	4	42	46
Töysä	—	—	5	5	—	10	431	441	—	3	10	13
Alavo	—	—	18	18	—	107	1,056	1,163	—	6	36	42
Sydänmaa	—	—	4	4	—	—	187	187	—	—	9	9
Ostermyra	—	10	202	212	—	509	2,522	3,031	—	19	159	178
Ylistaro	—	8	294	302	—	126	3,405	3,531	—	4	301	305
Orismala	—	7	269	276	—	48	1,745	1,793	—	1	330	331
Tervajoki.	—	—	—	—	—	195	3,796	3,991	—	8	413	421
Nikolaistad	—	203	3,200	3,403	—	—	—	—	—	394	7,802	1,047
Öfr. stationer vid Vasa jernväg	—	16	450	466	—	315	8,006	8,321	—	27	1,020	8,196
Nurmo	—	—	5	5	—	1	112	113	—	—	6	6
Lappo	—	6	28	34	—	45	669	714	—	—	29	29
Kauhava	—	1	14	15	—	46	702	748	—	1	14	15
Jeppo	—	—	4	4	—	15	208	223	—	—	12	12
Jakobstad	—	1	3	4	—	94	361	455	—	—	11	11
Gamla Karleby	—	4	15	19	—	108	585	693	—	4	14	18
Kelviä.	—	—	—	—	—	3	58	61	—	—	14	14
Kannus	—	—	15	15	—	3	181	184	—	—	16	16
Sievi	—	—	1	1	—	6	75	81	—	—	—	—
Ylivieska	—	—	2	2	—	3	132	135	—	4	5	9
Oulais.	—	—	—	—	—	6	74	80	—	1	2	3
Vihanti	—	—	—	—	—	—	—	—	—	—	—	—
Lappi	—	—	—	—	—	15	80	95	—	—	2	2
Ruukki	—	—	—	—	—	1	18	19	—	—	—	—
Limingo	—	—	—	—	—	—	8	8	—	—	1	1
Uleåborg	—	—	1	1	—	128	264	392	—	3	11	14
Öfr. stationer vid Uleåborgsjernv.	—	—	13	13	—	120	1,115	1,235	—	4	58	62
Selänpää	—	—	—	—	—	—	—	—	—	—	—	—
Mäntyharju	—	—	—	—	—	—	—	—	—	1	—	1
S:t Michel	—	—	1	1	—	1	5	6	—	—	1	1
Pieksämäki	—	—	—	—	—	—	2	2	—	—	—	—
Haapakoski	—	—	—	—	—	—	—	—	—	—	—	—
Suonnejoki	—	—	—	—	—	1	1	2	—	—	2	2
Kuopio	—	—	2	2	—	9	27	36	—	1	3	4
Myllykoski	—	—	—	—	—	—	1	1	—	—	—	—
Inkeröis	—	—	—	—	—	—	—	—	—	—	—	—
Tavastila	—	—	1	1	—	5	8	13	—	—	2	2
Karhula	—	—	—	—	—	—	—	—	—	—	—	—
Kotka	—	—	2	2	—	7	2	9	—	—	—	—
Öfr. stationer vid Savolaks jernv.	—	—	—	—	—	—	5	5	—	—	—	—
Borgå—Kervo jernväg	—	—	3	3	—	11	19	30	—	—	2	2
Summa	—	264	4,725	4,989	—	2,984	28,216	31,200	—	1,125	20,353	21,478
Personkilometer	—	12,140	208,783	220,923	—	683,412	2,653,256	3,336,668	—	63,009	623,710	686,719

Från	Till Nurmo.				Till Lappo.				Till Kauhava.			
	I kl.	II kl.	III kl.	Summa.	I kl.	II kl.	III kl.	Summa.	I kl.	II kl.	III kl.	Summa.
Helsingfors . . .	—	—	2	2	—	6	50	56	—	1	82	83
Malm . . .	—	—	—	—	—	—	—	—	—	—	—	—
Dickursby . . .	—	—	—	—	—	—	—	—	—	—	—	—
Korso . . .	—	—	—	—	—	—	2	2	—	—	—	—
Kervo . . .	—	—	—	—	—	—	1	1	—	—	1	1
Träskända . . .	—	—	—	—	—	—	—	—	—	—	—	—
Jokela . . .	—	—	—	—	—	—	—	—	—	—	—	—
Hyvinge . . .	—	—	—	—	—	—	—	—	—	—	5	5
Riihimäki . . .	—	—	—	—	—	—	1	1	—	1	1	2
Ryttylä . . .	—	—	—	—	—	—	—	—	—	—	—	—
Leppäkoski . . .	—	—	—	—	—	—	1	1	—	—	—	—
Turengi . . .	—	—	—	—	—	—	—	—	—	—	—	—
Tavastehus . . .	—	—	1	1	—	2	4	6	—	—	6	6
Hikie . . .	—	—	—	—	—	—	—	—	—	—	—	—
Ois . . .	—	—	—	—	—	—	—	—	—	—	—	—
Lappila . . .	—	—	—	—	—	—	—	—	—	—	—	—
Järvelä . . .	—	—	—	—	—	—	—	—	—	—	—	—
Herrala . . .	—	—	—	—	—	—	—	—	—	—	—	—
Vesijärvi . . .	—	—	—	—	—	—	—	—	—	—	—	—
Lahtis . . .	—	—	—	—	—	—	—	—	—	—	1	1
Villåhtis . . .	—	—	—	—	—	—	—	—	—	—	—	—
Nyby . . .	—	—	—	—	—	—	—	—	—	—	3	3
Kausala . . .	—	—	—	—	—	—	—	—	—	—	—	—
Kymmene . . .	—	—	—	—	—	—	—	—	—	—	—	—
Kouvola . . .	—	—	—	—	—	—	—	—	—	—	1	1
Uttis . . .	—	—	—	—	—	—	—	—	—	—	—	—
Kaipiais . . .	—	—	—	—	—	—	—	—	—	—	—	—
Davidstad . . .	—	—	—	—	—	—	1	1	—	—	—	—
Luumäki . . .	—	—	—	—	—	—	—	—	—	—	—	—
Pulsa . . .	—	—	—	—	—	—	—	—	—	—	—	—
Simola . . .	—	—	—	—	—	—	—	—	—	—	—	—
Villmanstrand . . .	—	—	—	—	—	1	3	4	—	—	8	8
Nurmis . . .	—	—	—	—	—	—	—	—	—	—	—	—
Hovinmaa . . .	—	—	—	—	—	—	—	—	—	—	—	—
Viborg . . .	—	—	—	—	—	—	3	3	—	—	5	5
Säiniö . . .	—	—	—	—	—	—	1	1	—	—	—	—
Kämärä . . .	—	—	—	—	—	—	—	—	—	—	—	—
Galitzino . . .	—	—	—	—	—	—	—	—	—	—	1	1
Perkjärvi . . .	—	—	—	—	—	—	—	—	—	—	—	—
Nykyrka . . .	—	—	—	—	—	—	—	—	—	1	—	1
Mustamäki . . .	—	—	—	—	—	—	—	—	—	—	—	—
Raivola . . .	—	—	—	—	—	—	—	—	—	—	—	—
Teerijoki . . .	—	—	—	—	—	—	—	—	—	—	—	—
Valkeasaari . . .	—	—	—	—	—	—	—	—	—	—	—	—
Levaschovo . . .	—	—	—	—	—	—	—	—	—	—	—	—
Pargala . . .	—	—	—	—	—	—	—	—	—	—	—	—
Schuvalovo . . .	—	—	—	—	—	—	—	—	—	—	—	—
Oserki . . .	—	—	—	—	—	—	—	—	—	—	—	—
Udelnaja . . .	—	—	—	—	—	—	—	—	—	—	—	—
Lanskaja . . .	—	—	—	—	—	—	—	—	—	—	—	—
S:t Petersburg . . .	—	—	—	—	—	—	2	2	—	—	3	3
Korpi . . .	—	—	—	—	—	—	—	—	—	—	—	—
Nummela . . .	—	—	—	—	—	—	—	—	—	—	1	1
Lojo . . .	—	—	—	—	—	—	—	—	—	—	3	3
Svartå . . .	—	—	—	—	—	—	—	—	—	—	1	1
Karis . . .	—	—	—	—	—	—	1	1	—	—	—	—
Ekenäs . . .	—	—	—	—	—	—	—	—	—	—	—	—
Lappvik . . .	—	—	—	—	—	—	—	—	—	—	—	—
Hangö . . .	—	—	1	1	—	—	43	43	—	—	76	76
Parola . . .	—	—	—	—	—	—	—	—	—	—	—	—
Iittala . . .	—	—	—	—	—	1	1	2	—	—	—	—
Kuurila . . .	—	—	—	—	—	—	—	—	—	—	—	—
Toijala . . .	—	—	—	—	—	—	—	—	—	—	—	—
Urdiala . . .	—	—	—	—	—	—	—	—	—	—	—	—
Forssa . . .	—	—	—	—	—	—	1	1	—	—	—	—
Transport	—	—	4	4	—	10	115	125	—	3	198	201

Från	Till Nurmo.				Till Lappo.				Till Kauhava.			
	I kl.	II kl.	III kl.	Summa.	I kl.	II kl.	III kl.	Summa.	I kl.	II kl.	III kl.	Summa.
Transport	—	—	4	4	—	10	115	125	—	3	198	201
Koivisto	—	—	—	—	—	—	—	—	—	—	—	—
Ypäjä	—	—	—	—	—	—	—	—	—	—	—	—
Loimijoki.	—	—	1	1	—	—	1	1	—	—	—	—
Mellilä	—	—	—	—	—	—	—	—	—	—	—	—
Kyrö	—	—	—	—	—	—	—	—	—	—	—	—
Aura	—	—	—	—	—	—	—	—	—	—	—	—
Lundo	—	—	—	—	—	—	—	—	—	—	—	—
Åbo	—	—	2	2	—	3	2	5	—	—	10	10
Viiala	—	—	—	—	—	—	—	—	—	—	—	—
Lembois	—	—	—	—	—	—	—	—	—	—	1	1
Tammerfors	—	—	1	1	—	4	17	21	—	—	10	10
Orivesi	—	—	—	—	—	—	6	6	—	1	5	6
Korkeakoski.	—	—	—	—	—	—	—	—	—	—	—	—
Lyly	—	—	—	—	—	—	—	—	—	—	—	—
Filppula	—	—	2	2	—	—	4	4	—	—	6	6
Keuru	—	—	1	1	—	—	3	3	—	1	3	4
Pihlajavesi	—	—	—	—	—	—	1	1	—	—	—	—
Myllymäki	—	—	4	4	—	—	48	48	—	1	64	65
Etseri	—	—	3	3	—	—	2	2	—	—	2	2
Töysä	—	—	6	6	—	—	35	35	—	—	2	2
Alavo	—	—	8	8	—	8	59	67	—	5	42	47
Sydänmaa	—	—	17	17	—	—	7	7	—	—	1	1
Östermyrå	—	8	138	146	—	59	711	770	—	54	280	334
Ylistaro	—	—	16	16	—	8	46	54	—	3	20	23
Orismala	—	—	9	9	—	1	68	69	—	—	14	14
Tervajoki	—	—	2	2	—	2	49	51	—	3	19	22
Nikolaistad	—	1	71	72	—	47	490	537	—	36	501	537
Öfr. stationer vid												
Vasa jernväg	—	—	11	11	—	2	70	72	—	5	82	87
Nurmo	—	—	—	—	—	9	517	526	—	2	103	105
Lappo	—	3	580	583	—	—	—	—	—	65	1,313	1,378
Kauhava	—	—	92	92	—	84	1,434	1,518	—	—	—	—
Jeppo	—	—	2	2	—	3	41	44	—	3	119	122
Jakobstad	—	—	2	2	—	3	39	42	—	5	71	76
Gamla Karleby	—	—	10	10	—	10	40	50	—	9	100	109
Kelviä.	—	—	2	2	—	—	13	13	—	—	9	9
Kannus	—	—	7	7	—	1	82	83	—	—	83	83
Sievi	—	—	—	—	—	1	5	6	—	—	4	4
Ylivieska	—	—	2	2	—	4	36	40	—	1	7	8
Oulais	—	—	2	2	—	1	5	6	—	—	2	2
Vihanti	—	—	—	—	—	—	—	—	—	—	—	—
Lappi	—	—	1	1	—	—	—	—	—	—	—	—
Ruukki	—	—	—	—	—	1	5	6	—	—	1	1
Limingo	—	—	—	—	—	—	—	—	—	—	3	3
Uleåborg	—	—	1	1	—	3	11	14	—	4	18	22
Öfr. stationer vid												
Uleåborgs jernv.	—	—	8	8	—	9	436	445	—	21	691	712
Selänpää	—	—	—	—	—	—	—	—	—	—	—	—
Mäntyharju	—	—	—	—	—	—	1	1	—	—	—	—
St Michel	—	—	—	—	—	—	—	—	—	—	—	—
Pieksämäki	—	—	—	—	—	—	—	—	—	—	—	—
Haapakoski	—	—	—	—	—	—	—	—	—	—	—	—
Suonnejoki	—	—	—	—	—	—	—	—	—	—	—	—
Kuopio	—	—	—	—	—	—	1	1	—	—	—	—
Myllykoski	—	—	—	—	—	—	—	—	—	—	—	—
Inkeröis	—	—	—	—	—	—	—	—	—	—	—	—
Tavastila	—	—	—	—	—	—	2	2	—	—	—	—
Karhula	—	—	—	—	—	—	—	—	—	—	—	—
Kotka	—	—	—	—	—	—	—	—	—	—	—	—
Öfr. stationer vid												
Savolaks jernv.	—	—	—	—	—	—	—	—	—	—	—	—
Borgå — Kervo	—	—	—	—	—	—	—	—	—	—	—	—
jernväg	—	—	—	—	—	—	—	—	—	1	—	1
Summa	—	12	1,005	1,017	—	273	4,402	4,675	—	223	3,784	4,007
Personkilometer	—	180	28,877	29,057	—	19,645	284,247	303,892	—	14,683	284,997	299,680

Från	Till Jeppo.				Till Jakobstad.				Till Gamla Karleby.			
	I kl.	II kl.	III kl.	Summa.	I kl.	II kl.	III kl.	Summa.	I kl.	II kl.	III kl.	Summa.
Helsingfors	—	4	64	68	—	34	114	148	—	35	175	210
Malm	—	—	—	—	—	—	1	1	—	—	1	1
Dickursby	—	—	—	—	—	—	—	—	—	—	1	1
Korso	—	—	—	—	—	—	—	—	—	—	—	—
Kervo	—	—	1	1	—	—	—	—	—	—	2	2
Träskända	—	—	—	—	—	—	—	—	—	—	1	1
Jokela	—	—	—	—	—	—	—	—	—	—	—	—
Hyvinge	—	—	1	1	—	1	—	1	—	—	1	1
Riihimäki	—	—	—	—	—	—	2	2	—	1	2	3
Ryttylä	—	—	—	—	—	—	—	—	—	—	1	1
Leppäkoski	—	—	—	—	—	—	1	1	—	—	—	—
Turengi	—	—	—	—	—	—	—	—	—	—	1	1
Tavastehus	—	—	—	—	—	2	11	13	—	—	4	4
Hikie	—	—	—	—	—	—	—	—	—	—	—	—
Ois	—	—	—	—	—	—	—	—	—	—	—	—
Lappila	—	—	—	—	—	—	—	—	—	—	—	—
Järvelä	—	—	—	—	—	—	—	—	—	—	—	—
Herrala	—	—	—	—	—	—	—	—	—	—	1	1
Vesijärvi	—	—	—	—	—	—	—	—	—	—	—	—
Lahtis	—	—	—	—	—	—	1	1	—	—	4	4
Villåhtis	—	—	—	—	—	—	—	—	—	—	—	—
Nyby	—	—	—	—	—	—	—	—	—	—	—	—
Kausala	—	—	—	—	—	—	—	—	—	1	1	2
Kymmene	—	—	—	—	—	—	—	—	—	—	—	—
Kouvola	—	—	—	—	—	—	1	1	—	—	—	—
Uttis	—	—	—	—	—	—	—	—	—	—	—	—
Kaipiais	—	—	—	—	—	—	—	—	—	—	—	—
Davidstad	—	—	—	—	—	—	—	—	—	—	—	—
Luumäki	—	—	—	—	—	—	—	—	—	—	—	—
Pulsa	—	—	—	—	—	—	—	—	—	—	—	—
Simola	—	—	—	—	—	—	—	—	—	—	2	2
Villmanstrand	—	—	—	—	—	—	10	10	—	3	6	9
Nurmis	—	—	—	—	—	—	—	—	—	—	—	—
Hovinmaa	—	—	—	—	—	—	—	—	—	—	—	—
Viborg	—	—	1	1	—	2	4	6	—	1	22	23
Säiniö	—	—	—	—	—	—	—	—	—	—	—	—
Kämärä	—	—	—	—	—	—	—	—	—	—	—	—
Galitzino	—	—	—	—	—	—	—	—	—	—	—	—
Perkjärvi	—	—	—	—	—	—	—	—	—	—	1	1
Nykyrka	—	—	—	—	—	—	—	—	—	—	—	—
Mustamäki	—	—	—	—	—	—	—	—	—	—	—	—
Raivola	—	—	—	—	—	—	—	—	—	—	—	—
Teerijoki	—	—	—	—	—	—	—	—	—	—	—	—
Valkeasaari	—	—	—	—	—	—	1	1	—	—	1	1
Levaschovo	—	—	—	—	—	—	—	—	—	—	—	—
Pargala	—	—	—	—	—	—	—	—	—	—	—	—
Schuvalovo	—	—	—	—	—	—	—	—	—	—	—	—
Oserki	—	—	—	—	—	—	—	—	—	—	—	—
Udelnaja	—	—	—	—	—	—	—	—	—	—	—	—
Lanskaja	—	—	—	—	—	—	—	—	—	—	—	—
S:t Petersburg	—	—	11	11	—	—	3	3	—	—	10	10
Korpi	—	—	—	—	—	—	—	—	—	—	—	—
Nummela	—	—	—	—	—	—	1	1	—	—	—	—
Lojo	—	—	—	—	—	—	3	3	—	—	—	—
Svartå	—	—	—	—	—	—	4	4	—	—	—	—
Karis	—	—	2	2	—	—	—	—	—	—	—	—
Ekenäs	—	—	2	2	—	1	3	4	—	—	—	—
Lappvik	—	—	—	—	—	—	—	—	—	—	—	—
Hangö	—	—	17	17	—	—	39	39	—	1	220	221
Parola	—	—	1	1	—	—	—	—	—	—	1	1
Ittala	—	—	—	—	—	—	—	—	—	—	—	—
Kuurila	—	—	—	—	—	—	—	—	—	—	—	—
Toijala	—	—	1	1	—	—	1	1	—	—	1	1
Urdiala	—	—	2	2	—	1	—	1	—	—	—	—
Forssa	—	—	—	—	—	—	—	—	—	1	2	3
Transport	—	4	103	107	—	41	200	241	—	43	461	504

Från	Till Jeppo.				Till Jakobstad.				Till Gamla Karleby.			
	I kl.	II kl.	III kl.	Summa.	I kl.	II kl.	III kl.	Summa.	I kl.	II kl.	III kl.	Summa.
Transport	—	4	103	107	—	41	200	241	—	43	461	504
Koivisto	—	—	—	—	—	—	—	—	—	—	—	—
Ypäjä	—	—	—	—	—	—	—	—	—	—	—	—
Loimijoki	—	—	—	—	—	3	—	3	—	—	2	2
Mellilä	—	—	—	—	—	—	—	—	—	—	—	—
Kyrö	—	—	—	—	—	—	—	—	—	—	—	—
Aura	—	—	—	—	—	—	—	—	—	—	—	—
Lundo	—	—	—	—	—	—	—	—	—	—	—	—
Åbo	—	—	12	12	—	9	28	37	—	9	64	73
Viihala	—	—	—	—	—	—	—	—	—	—	—	—
Lembois	—	—	—	—	—	—	—	—	—	—	—	—
Tammerfors	—	2	3	5	—	7	18	25	—	20	29	49
Orivesi	—	—	—	—	—	—	1	1	—	1	1	2
Korkeakoski	—	—	—	—	—	—	—	—	—	—	—	—
Lyly	—	—	—	—	—	—	—	—	—	—	1	1
Filppula	—	—	—	—	—	—	8	8	—	—	7	7
Keuru	—	1	—	1	—	1	1	2	—	3	16	19
Pihlajavesi	—	—	—	—	—	—	—	—	—	—	—	—
Myllymäki	—	—	11	11	—	—	21	21	—	—	32	32
Etseri	—	—	1	1	—	—	4	4	—	—	4	4
Töysä	—	—	1	1	—	—	2	2	—	—	6	6
Alavo	—	—	7	7	—	2	13	15	—	1	8	9
Sydänmaa	—	—	—	—	—	—	—	—	—	—	1	1
Östermyra	—	2	37	39	—	20	111	131	—	31	107	138
Ylistaro	—	—	1	1	—	1	2	3	—	5	7	12
Orismala	—	—	5	5	—	—	4	4	—	—	2	2
Tervajoki	—	—	1	1	—	—	—	—	—	2	9	11
Nikolaistad	—	11	155	166	—	116	284	400	—	134	393	527
Öfr. stationer vid	—	—	—	—	—	—	—	—	—	—	—	—
Vasa jernväg	—	2	21	23	—	1	29	30	—	4	20	24
Nurmo	—	—	3	3	—	1	5	6	—	3	8	11
Lappo	—	3	44	47	—	9	43	52	—	7	70	77
Kauhava	—	2	94	96	—	2	82	84	—	8	108	116
Jeppo	—	—	—	—	—	14	143	157	—	10	95	105
Jakobstad	—	12	147	159	—	—	—	—	—	176	599	775
Gamla Karleby	—	7	85	92	—	155	616	771	—	—	—	—
Kelviä	—	1	4	5	—	1	28	29	—	29	2,251	2,280
Kannus	—	1	7	8	—	1	62	63	—	90	2,404	2,494
Sievi	—	—	6	6	—	—	4	4	—	19	591	610
Ylivieska	—	—	2	2	—	3	4	7	—	36	401	437
Oulais	—	—	6	6	—	—	2	2	—	15	144	159
Vihanti	—	—	—	—	—	1	2	3	—	20	9	29
Lappi	—	—	1	1	—	1	13	14	—	33	56	89
Ruukki	—	—	—	—	—	—	1	1	—	—	3	3
Limingo	—	—	—	—	—	—	1	1	—	2	18	20
Uleåborg	—	—	3	3	—	18	48	66	—	108	147	255
Öfr. stationer vid	—	—	—	—	—	—	—	—	—	—	—	—
Uleåborgs jernv.	—	7	547	554	—	280	3,709	3,989	—	248	5,021	5,269
Selänpää	—	—	—	—	—	—	—	—	—	—	—	—
Mäntyharju	—	—	—	—	—	—	—	—	—	—	—	—
S:t Michel	—	—	—	—	—	—	2	2	—	—	1	1
Pieksämäki	—	—	—	—	—	—	—	—	—	—	—	—
Haapakoski	—	—	—	—	—	—	—	—	—	—	2	2
Suonnejoki	—	—	—	—	—	—	—	—	—	—	2	3
Kuopio	—	—	—	—	—	—	7	7	—	1	2	3
Myllykoski	—	—	—	—	—	—	—	—	—	—	—	—
Inkeröis	—	—	—	—	—	—	—	—	—	—	—	—
Tavastila	—	—	—	—	—	—	—	—	—	1	2	3
Karhula	—	—	—	—	—	—	—	—	—	2	—	2
Kotka	—	—	1	1	—	1	1	2	—	—	1	1
Öfr. stationer vid	—	—	—	—	—	—	—	—	—	—	—	—
Savolaks jernv.	—	—	—	—	—	—	—	—	—	—	—	—
Borgå — Kervo	—	—	—	—	—	—	—	—	—	—	—	—
jernväg	—	—	1	1	—	—	—	—	—	1	5	6
Summa	—	55	1,309	1,364	—	688	5,499	6,187	—	1,062	13,108	14,170
Personkilometer	—	6,568	127,971	134,539	—	72,801	348,907	421,708	—	132,517	873,946	1,006,463

Från	Till Kelviä.				Till Kannus.				Till Sievi.			
	I kl.	II kl.	III kl.	Summa.	I kl.	II kl.	III kl.	Summa.	I kl.	II kl.	III kl.	Summa.
Helsingfors	—	3	43	46	—	1	36	37	—	3	24	27
Malm	—	—	—	—	—	—	1	1	—	—	2	2
Dickursby	—	—	3	3	—	—	—	—	—	—	—	—
Korso	—	—	—	—	—	—	—	—	—	—	—	—
Kervo	—	—	—	—	—	—	—	—	—	—	—	—
Träskända	—	—	—	—	—	—	—	—	—	—	—	—
Jokela	—	—	—	—	—	—	—	—	—	—	—	—
Hyvinge	—	—	1	1	—	—	—	—	—	—	—	—
Riihimäki	—	—	1	1	—	—	—	—	—	—	—	—
Ryttylä	—	—	—	—	—	—	—	—	—	—	—	—
Leppäkoski	—	—	—	—	—	—	—	—	—	—	—	—
Turengi	—	—	—	—	—	—	—	—	—	—	—	—
Tavastehus	—	—	1	1	—	—	1	1	—	—	—	—
Hikie	—	—	1	1	—	—	—	—	—	—	—	—
Ois	—	—	—	—	—	—	—	—	—	—	—	—
Lappila	—	—	—	—	—	—	—	—	—	—	—	—
Järvelä	—	—	—	—	—	—	—	—	—	—	—	—
Herrala	—	—	—	—	—	—	—	—	—	—	—	—
Vesijärvi	—	—	—	—	—	—	—	—	—	—	—	—
Lahtis	—	—	1	1	—	—	—	—	—	—	—	—
Villåhtis	—	—	—	—	—	—	—	—	—	—	—	—
Nyby	—	—	—	—	—	—	—	—	—	—	—	—
Kausala	—	—	—	—	—	—	—	—	—	—	—	—
Kymmene	—	—	—	—	—	—	—	—	—	—	—	—
Kouvola	—	—	—	—	—	—	—	—	—	—	—	—
Uttis	—	—	—	—	—	—	—	—	—	—	—	—
Kaipiais	—	—	—	—	—	—	—	—	—	—	—	—
Davidstad	—	—	—	—	—	—	—	—	—	—	—	—
Luumäki	—	—	—	—	—	—	—	—	—	—	—	—
Pulsa	—	—	—	—	—	—	—	—	—	—	—	—
Simola	—	—	—	—	—	—	1	1	—	—	—	—
Villmanstrand	—	—	1	1	—	—	2	2	—	—	5	5
Nurmis	—	—	—	—	—	—	—	—	—	—	—	—
Hovinmaa	—	—	—	—	—	—	—	—	—	—	—	—
Viborg	—	—	6	6	—	—	6	6	—	—	14	14
Säinö	—	—	—	—	—	—	—	—	—	—	—	—
Kämärä	—	—	—	—	—	—	—	—	—	—	—	—
Galitzino	—	—	—	—	—	—	—	—	—	—	—	—
Perkjärvi	—	—	—	—	—	—	—	—	—	—	—	—
Nykyrka	—	—	—	—	—	—	—	—	—	—	—	—
Mustamäki	—	—	—	—	—	—	—	—	—	—	—	—
Raivola	—	—	—	—	—	—	—	—	—	—	—	—
Teerijoki	—	—	—	—	—	—	—	—	—	—	—	—
Valkeasaari	—	—	—	—	—	—	—	—	—	—	1	1
Levaschovo	—	—	—	—	—	—	—	—	—	—	—	—
Pargala	—	—	—	—	—	—	—	—	—	—	—	—
Schuvalovo	—	—	—	—	—	—	—	—	—	—	—	—
Oserki	—	—	—	—	—	—	—	—	—	—	—	—
Udelnaja	—	—	—	—	—	—	—	—	—	—	—	—
Lanskaja	—	—	—	—	—	—	—	—	—	—	—	—
S:t Petersburg	—	—	2	2	—	—	2	2	—	—	2	2
Korpi	—	—	—	—	—	—	—	—	—	—	—	—
Nummela	—	—	—	—	—	—	—	—	—	—	—	—
Lojo	—	—	—	—	—	—	—	—	—	—	—	—
Svartå	—	—	—	—	—	—	—	—	—	—	—	—
Karis	—	—	—	—	—	—	—	—	—	—	—	—
Ekenäs	—	—	—	—	—	—	—	—	—	—	—	—
Lappvik	—	—	—	—	—	—	—	—	—	—	—	—
Hangö	—	—	11	11	—	—	40	40	—	—	49	49
Parola	—	—	—	—	—	—	—	—	—	—	—	—
Iittala	—	—	—	—	—	—	—	—	—	—	—	—
Kuurila	—	—	—	—	—	—	—	—	—	—	—	—
Toijala	—	—	—	—	—	—	1	2	—	—	—	—
Urdiala	—	—	—	—	—	—	—	2	—	—	—	—
Forssa	—	—	—	—	—	—	—	1	—	—	—	—
Transport	—	3	71	74	—	2	94	96	—	3	97	100

Från	Till Kelviä.				Till Kannus.				Till Sievi.			
	I kl.	II kl.	III kl.	Summa.	I kl.	II kl.	III kl.	Summa.	I kl.	II kl.	III kl.	Summa.
Transport	—	3	71	74	—	2	94	96	—	3	97	100
Koivisto	—	—	1	1	—	—	—	—	—	—	—	—
Ypäjä	—	—	—	—	—	—	—	—	—	—	—	—
Loimijoki	—	—	—	—	—	—	1	1	—	—	1	1
Mellilä	—	—	—	—	—	—	—	—	—	—	—	—
Kyrö	—	—	—	—	—	—	—	—	—	—	—	—
Aura	—	—	—	—	—	—	—	—	—	—	—	—
Lundo	—	—	—	—	—	—	—	—	—	—	—	—
Åbo	—	—	2	2	—	—	3	3	—	—	4	4
Viiala	—	—	—	—	—	—	—	—	—	—	—	—
Lembois	—	—	—	—	—	—	—	—	—	—	—	—
Tammerfors	—	—	10	10	—	2	5	7	—	—	1	1
Orivesi	—	—	2	2	—	—	2	2	—	—	1	1
Korkeakoski	—	—	—	—	—	—	—	—	—	—	—	—
Lylly	—	—	—	—	—	—	—	—	—	—	—	—
Filppula	—	—	1	1	—	—	—	—	—	—	2	2
Keuru	—	—	—	—	—	2	1	3	—	—	—	—
Pihlajavesi	—	—	—	—	—	—	—	—	—	—	—	—
Myllymäki	—	—	4	4	—	—	43	43	—	—	—	—
Etseri	—	—	—	—	—	—	—	—	—	—	—	—
Töysä	—	—	—	—	—	—	2	2	—	—	—	—
Alavo	—	—	—	—	—	—	11	11	—	—	4	4
Sydänmaa	—	—	—	—	—	—	11	11	—	—	—	—
Östermyra	—	—	16	16	—	—	240	240	—	—	19	19
Ylistaro	—	1	3	4	—	—	10	10	—	—	3	3
Orismala	—	—	4	4	—	—	16	16	—	—	—	—
Tervajoki	—	—	—	—	—	—	38	38	—	—	—	—
Nikolaistad	—	6	39	45	—	8	146	154	—	3	18	21
Öfr. stationer vid	—	—	—	—	—	—	—	—	—	—	—	—
Vasa jernväg	—	2	16	18	—	—	18	18	—	—	1	1
Nurmo	—	—	1	1	—	—	11	11	—	—	2	2
Lappo	—	—	13	13	—	1	92	93	—	—	4	4
Kauhava	—	—	—	—	—	—	72	72	—	—	9	9
Jeppo	—	—	3	3	—	—	10	10	—	—	—	—
Jakobstad	—	1	25	26	—	3	44	47	—	—	4	4
Gamla Karleby	—	28	2,410	2,438	—	89	2,180	2,269	—	22	580	602
Kelviä	—	—	—	—	—	16	594	610	—	—	85	85
Kannus	—	2	579	581	—	—	—	—	—	6	650	656
Sievi	—	—	64	64	—	6	547	553	—	—	—	—
Ylivieska	—	1	29	30	—	16	428	444	—	14	711	725
Oulais	—	—	15	15	—	9	364	373	—	—	144	144
Vihanti	—	—	8	8	—	—	37	37	—	—	5	5
Lappi	—	2	4	6	—	—	32	32	—	—	14	14
Ruukki	—	—	1	1	—	1	27	28	—	—	9	9
Limingo	—	—	7	7	—	—	78	78	—	—	14	14
Uleåborg	—	3	48	51	—	6	617	623	—	2	188	190
Öfr. stationer vid	—	—	—	—	—	—	—	—	—	—	—	—
Uleåborgs jernv.	—	11	113	124	—	4	238	242	—	—	28	28
Selänpää	—	—	—	—	—	—	—	—	—	—	—	—
Mäntyharju	—	—	—	—	—	—	—	—	—	—	—	—
S:t Michel	—	—	—	—	—	—	—	—	—	—	—	—
Pieksämäki	—	—	—	—	—	—	—	—	—	—	—	—
Haapakoski	—	—	—	—	—	—	—	—	—	—	—	—
Suonnejoki	—	—	—	—	—	—	—	—	—	—	—	—
Kuopio	—	—	—	—	—	—	—	—	—	—	1	1
Myllykoski	—	—	—	—	—	—	—	—	—	—	—	—
Inkeröis	—	—	—	—	—	—	—	—	—	—	—	—
Tavastila	—	—	—	—	—	—	1	1	—	—	—	—
Karhula	—	—	—	—	—	—	1	1	—	—	—	—
Kotka	—	—	—	—	—	—	3	3	—	—	—	—
Öfr. stationer vid	—	—	—	—	—	—	—	—	—	—	—	—
Savolaks jernv.	—	—	—	—	—	—	—	—	—	—	1	1
Borgå—Kervo jernväg	—	—	1	1	—	—	—	—	—	—	—	—
Summa	—	60	3,490	3,550	—	165	6,017	6,182	—	50	2,600	2,650
Personkilometer	—	5,875	144,245	150,120	—	11,492	502,413	513,905	—	4,661	190,535	195,196

Från	Till Ylivieska.				Till Oulais.				Till Vihanti.			
	I kl.	II kl.	III kl.	Summa.	I kl.	II kl.	III kl.	Summa.	I kl.	II kl.	III kl.	Summa.
Helsingfors	—	—	71	71	—	10	46	56	—	2	6	8
Malmi	—	—	—	—	—	—	1	1	—	—	—	—
Dickursby	—	—	—	—	—	—	—	—	—	—	—	—
Korso	—	—	—	—	—	—	—	—	—	—	—	—
Kervo	—	—	1	1	—	—	—	—	—	—	—	—
Traskända	—	—	—	—	—	—	—	—	—	—	—	—
Jokela	—	—	1	1	—	—	—	—	—	—	—	—
Hyvinge	—	—	3	3	—	—	1	1	—	—	—	—
Riihimäki	—	—	1	1	—	—	2	2	—	—	—	—
Ryttylä	—	—	—	—	—	—	—	—	—	—	—	—
Leppäkoski	—	—	—	—	—	—	—	—	—	—	—	—
Turengi	—	—	—	—	—	—	2	2	—	—	—	—
Tavastehus	—	—	4	4	—	—	2	2	—	—	—	—
Hikie	—	—	—	—	—	—	—	—	—	—	—	—
Ois	—	—	—	—	—	—	—	—	—	—	—	—
Lappila	—	—	—	—	—	—	—	—	—	—	—	—
Järvelä	—	—	—	—	—	—	1	1	—	—	1	1
Herrala	—	—	—	—	—	—	—	—	—	—	—	—
Vesijärvi	—	—	—	—	—	—	—	—	—	—	—	—
Lahtis	—	—	—	—	—	—	—	—	—	—	—	—
Villächtis	—	—	—	—	—	—	—	—	—	—	—	—
Nyby	—	1	—	1	—	—	—	—	—	—	—	—
Kausala	—	—	—	—	—	—	—	—	—	—	—	—
Kymmene	—	—	—	—	—	—	—	—	—	—	—	—
Kouvola	—	—	—	—	—	—	—	—	—	—	—	—
Uttis	—	—	—	—	—	—	—	—	—	—	—	—
Kaipiais	—	—	—	—	—	—	—	—	—	—	—	—
Davidstad	—	—	—	—	—	—	—	—	—	—	—	—
Luumäki	—	—	—	—	—	—	—	—	—	—	—	—
Pulsa	—	—	—	—	—	—	—	—	—	—	—	—
Simola	—	—	—	—	—	—	—	—	—	—	—	—
Villmanstrand	—	—	2	2	—	—	1	1	—	—	—	—
Nurmis	—	—	—	—	—	—	—	—	—	—	—	—
Hovinmaa	—	—	—	—	—	—	—	—	—	—	—	—
Viborg	—	—	14	14	—	—	5	5	—	—	3	3
Säiniö	—	—	—	—	—	—	—	—	—	—	—	—
Kämärä	—	—	—	—	—	—	—	—	—	—	—	—
Galitzino	—	—	—	—	—	—	—	—	—	—	—	—
Perkjärvi	—	—	—	—	—	—	1	1	—	—	—	—
Nykyrka	—	—	—	—	—	—	—	—	—	—	—	—
Mustamäki	—	—	—	—	—	—	—	—	—	—	—	—
Raivola	—	—	—	—	—	—	—	—	—	—	—	—
Teerijoki	—	—	—	—	—	—	—	—	—	—	—	—
Valkeasaari	—	—	—	—	—	—	—	—	—	—	—	—
Levaschovo	—	—	—	—	—	—	—	—	—	—	—	—
Pargala	—	—	—	—	—	—	—	—	—	—	—	—
Schupalovo	—	—	—	—	—	—	—	—	—	—	—	—
Oserki	—	—	—	—	—	—	—	—	—	—	—	—
Udelnaja	—	—	—	—	—	—	—	—	—	—	—	—
Lanskaja	—	—	—	—	—	—	—	—	—	—	—	—
St Petersburg	—	—	3	3	—	1	3	4	—	—	—	—
Korpi	—	—	—	—	—	—	1	1	—	—	—	—
Nummela	—	—	—	—	—	—	1	1	—	—	—	—
Lojo	—	—	—	—	—	—	—	—	—	—	—	—
Svartå	—	—	—	—	—	—	1	1	—	—	—	—
Karis	—	—	—	—	—	—	—	—	—	—	—	—
Ekenäs	—	—	—	—	—	—	—	—	—	—	—	—
Lappvik	—	—	—	—	—	—	—	—	—	—	—	—
Hangö	—	3	55	58	—	—	61	61	—	—	9	9
Parola	—	—	1	1	—	—	1	1	—	—	—	—
Iittala	—	—	—	—	—	—	—	—	—	—	—	—
Kuurila	—	—	—	—	—	—	—	—	—	—	—	—
Toijala	—	—	1	1	—	—	1	1	—	—	—	—
Urdiala	—	—	—	—	—	2	1	3	—	—	—	—
Forssa	—	—	1	1	—	—	—	—	—	—	—	—
Transport	—	4	158	162	—	13	132	145	—	2	19	21

Från	Till Ylivieska.				Till Oulais.				Till Vihanti.			
	I kl.	II kl.	III kl.	Summa.	I kl.	II kl.	III kl.	Summa.	I kl.	II kl.	III kl.	Summa.
Transport	—	4	158	162	—	13	132	145	—	2	19	21
Koivisto	—	—	—	—	—	—	—	—	—	—	—	—
Ypäjä	—	—	—	—	—	—	—	—	—	—	—	—
Loimijoki	—	—	—	—	—	—	—	—	—	—	—	—
Mellilä	—	—	—	—	—	—	—	—	—	—	—	—
Kyrö	—	—	—	—	—	—	1	1	—	—	—	—
Aura	—	—	—	—	—	—	—	—	—	—	—	—
Lundo	—	—	—	—	—	—	—	—	—	—	—	—
Åbo	—	2	8	10	—	1	11	12	—	—	—	—
Viiala	—	—	—	—	—	—	—	—	—	—	—	—
Lembois	—	—	—	—	—	—	—	—	—	—	—	—
Tammerfors	—	2	11	13	—	7	15	22	—	—	1	1
Orivesi	—	—	1	1	—	—	1	1	—	—	—	—
Korkeakoski	—	—	—	—	—	—	—	—	—	—	—	—
Lyly	—	—	—	—	—	—	—	—	—	—	—	—
Filppula	—	—	—	—	—	—	—	—	—	—	—	—
Keuru	—	—	6	6	—	1	2	3	—	—	—	—
Pihlajavesi	—	—	—	—	—	—	—	—	—	—	—	—
Myllymäki	—	—	1	1	—	—	—	—	—	—	—	—
Etseri	—	—	—	—	—	—	—	—	—	—	—	—
Töysä	—	—	—	—	—	—	—	—	—	—	—	—
Alavo	—	—	—	—	—	—	1	1	—	—	—	—
Sydänmaa	—	—	—	—	—	—	—	—	—	—	—	—
Östermyra	—	3	43	46	—	—	9	9	—	—	—	—
Ylistaro	—	—	2	2	—	—	—	—	—	—	1	1
Orismala	—	—	—	—	—	—	—	—	—	—	—	—
Tervajoki	—	—	—	—	—	1	—	1	—	—	—	—
Nikolaistad	—	6	31	37	—	5	30	35	—	—	2	2
Öfr. stationer vid Vasa jernväg	—	2	6	8	—	2	1	3	—	—	—	—
Nurmo	—	—	4	4	—	—	—	—	—	—	—	—
Lappo	—	4	40	44	—	—	3	3	—	—	—	—
Kauhava	—	—	5	5	—	—	1	1	—	—	—	—
Jeppo	—	—	2	2	—	—	2	2	—	—	1	1
Jakobstad	—	1	6	7	—	—	—	—	—	1	2	3
Gamla Karleby	—	39	422	461	—	17	194	211	—	18	8	26
Kelviä	—	1	36	37	—	—	24	24	—	—	3	3
Kannus	—	4	472	476	—	2	312	314	—	1	23	24
Sievi	—	10	665	675	—	6	138	144	—	1	3	4
Ylivieska	—	—	—	—	—	22	642	664	—	—	20	20
Oulais	—	12	612	624	—	—	—	—	—	2	185	187
Vihanti	—	1	25	26	—	—	203	203	—	—	—	—
Lappi	—	12	57	69	—	32	110	142	—	5	121	126
Ruukki	—	—	36	36	—	2	32	34	—	—	76	76
Limingo	—	—	68	68	—	2	71	73	—	—	92	92
Uleåborg	—	61	1,120	1,181	—	74	855	929	—	15	488	503
Öfr. stationer vid Uleåborgs jernv.	—	3	286	289	—	8	595	603	—	4	258	262
Selänpää	—	—	—	—	—	—	—	—	—	—	—	—
Mäntyharju	—	—	—	—	—	—	—	—	—	—	—	—
S:t Michel	—	—	—	—	—	2	—	2	—	—	3	3
Pieksämäki	—	—	1	1	—	—	1	1	—	—	—	—
Haapakoski	—	—	—	—	—	—	—	—	—	—	—	—
Suonnejoki	—	—	—	—	—	—	—	—	—	—	—	—
Kuopio	—	1	2	3	—	—	2	2	—	—	1	1
Myllykoski	—	—	—	—	—	—	—	—	—	—	—	—
Inkeröis	—	—	—	—	—	—	1	1	—	—	—	—
Tavastila	—	—	—	—	—	—	—	—	—	—	—	—
Karhula	—	—	—	—	—	—	—	—	—	—	—	—
Kotka	—	—	6	6	—	—	1	1	—	—	—	—
Öfr. stationer vid Savolaks jernv. Borgå—Kervo jernväg	—	—	—	—	—	—	—	—	—	—	1	1
Summa	—	168	4,132	4,300	—	197	3,391	3,588	—	49	1,308	1,357
Personkilometer	—	22,131	398,393	420,524	—	28,950	304,008	332,958	—	5,628	75,746	81,374

Från	Till Lappi.				Till Ruukki.				Till Limingo.			
	I kl.	II kl.	III kl.	Summa.	I kl.	II kl.	III kl.	Summa.	I kl.	II kl.	III kl.	Summa.
Helsingfors	—	50	36	86	—	2	14	16	—	2	12	14
Malm	—	—	1	1	—	—	—	—	—	—	—	—
Dickursby	—	—	1	1	—	—	1	1	—	—	—	—
Korso	—	—	—	—	—	—	—	—	—	—	—	—
Kervo	—	—	—	—	—	1	1	2	—	—	—	—
Traskända	—	—	—	—	—	—	—	—	—	—	—	—
Jokela	—	—	—	—	—	—	—	—	—	—	—	—
Hyvinge	—	1	1	2	—	—	1	1	—	—	—	—
Riihimäki	—	—	4	4	—	—	—	—	—	—	2	2
Ryttylä	—	—	—	—	—	—	—	—	—	—	—	—
Leppäkoski	—	—	—	—	—	—	2	2	—	—	1	1
Turengi	—	—	—	—	—	—	—	—	—	—	—	—
Tavastehus	—	—	2	2	—	—	—	—	—	—	—	—
Hikie	—	—	—	—	—	—	—	—	—	—	—	—
Ois	—	—	—	—	—	—	—	—	—	—	—	—
Lappila	—	—	—	—	—	—	—	—	—	—	—	—
Järvelä	—	—	—	—	—	—	—	—	—	—	—	—
Herrala	—	—	—	—	—	—	—	—	—	—	—	—
Vesijärvi	—	—	—	—	—	—	—	—	—	—	—	—
Lahtis	—	—	—	—	—	—	—	—	—	—	—	—
Villächtis	—	—	—	—	—	—	—	—	—	—	—	—
Nyby	—	—	—	—	—	—	—	—	—	—	—	—
Kausala	—	—	—	—	—	—	—	—	—	—	—	—
Kymmene	—	—	—	—	—	—	—	—	—	—	—	—
Kouvola	—	—	—	—	—	—	1	1	—	—	—	—
Uttis	—	—	—	—	—	—	—	—	—	—	—	—
Kaipiais	—	—	—	—	—	—	—	—	—	—	—	—
Davidstad	—	—	—	—	—	—	—	—	—	—	—	—
Luumäki	—	—	—	—	—	—	—	—	—	—	—	—
Pulsa	—	—	—	—	—	—	—	—	—	—	—	—
Simola	—	—	—	—	—	—	—	—	—	—	—	—
Villmanstrand	—	—	6	6	—	—	1	1	—	—	—	—
Nurmis	—	—	—	—	—	—	—	—	—	—	—	—
Hovinmaa	—	—	—	—	—	—	—	—	—	—	—	—
Viborg	—	1	12	13	—	—	—	—	—	—	—	—
Säiniö	—	—	—	—	—	—	—	—	—	—	—	—
Kämärä	—	1	—	1	—	—	—	—	—	—	—	—
Galitzino	—	—	—	—	—	—	—	—	—	—	—	—
Perkjärvi	—	—	2	2	—	—	—	—	—	—	—	—
Nykyrka	—	—	—	—	—	—	—	—	—	—	—	—
Mustamäki	—	—	—	—	—	—	—	—	—	—	—	—
Raivola	—	—	—	—	—	—	—	—	—	—	—	—
Teerijoki	—	—	—	—	—	—	—	—	—	—	—	—
Valkeasaari	—	—	—	—	—	—	—	—	—	—	—	—
Levaschovo	—	—	—	—	—	—	—	—	—	—	—	—
Pargala	—	—	—	—	—	—	—	—	—	—	—	—
Schuvalovo	—	—	—	—	—	—	—	—	—	—	—	—
Oserki	—	—	—	—	—	—	—	—	—	—	—	—
Udelnaja	—	—	—	—	—	—	—	—	—	—	—	—
Lanskaja	—	—	—	—	—	—	—	—	—	—	—	—
St Petersburg	—	—	1	1	—	—	—	—	—	—	2	2
Korpi	—	—	—	—	—	—	—	—	—	—	—	—
Nummela	—	—	—	—	—	—	—	—	—	—	—	—
Lojo	—	—	—	—	—	—	3	3	—	—	—	—
Svartå	—	—	1	1	—	—	—	—	—	—	—	—
Karis	—	—	—	—	—	—	—	—	—	—	—	—
Ekenäs	—	—	2	2	—	—	—	—	—	—	—	—
Lappvik	—	—	—	—	—	—	—	—	—	—	—	—
Hangö	—	1	44	45	—	—	9	9	—	—	3	3
Parola	—	—	—	—	—	—	—	—	—	—	—	—
Iittala	—	—	—	—	—	—	—	—	—	—	—	—
Kuurila	—	—	—	—	—	—	—	—	—	—	—	—
Toijala	—	—	2	2	—	—	—	—	—	—	—	—
Urdiala	—	—	—	—	—	—	—	—	—	—	—	—
Forssa	—	—	1	1	—	—	—	—	—	—	—	—
Transport	—	54	116	170	—	3	33	36	—	2	20	22

Från	Till Lappi.				Till Ruukki.				Till Limingo.			
	I kl.	II kl.	III kl.	Summa.	I kl.	II kl.	III kl.	Summa.	I kl.	II kl.	III kl.	Summa.
Transport	—	54	116	170	—	3	33	36	—	2	20	22
Koivisto	—	—	—	—	—	—	—	—	—	—	—	—
Ypäjä	—	—	—	—	—	—	—	—	—	—	—	—
Loimijoki	—	—	—	—	—	—	—	—	—	—	—	—
Mellilä	—	—	—	—	—	—	—	—	—	—	1	1
Kyrö	—	—	—	—	—	—	—	—	—	—	—	—
Aura	—	—	1	1	—	—	—	—	—	—	—	—
Lundo.	—	—	—	—	—	—	—	—	—	—	1	1
Åbo	—	4	14	18	—	—	2	2	—	—	2	2
Viiiala	—	—	—	—	—	—	—	—	—	—	—	—
Lembois	—	—	1	1	—	—	—	—	—	—	1	1
Tammerfors	—	3	30	33	—	1	4	5	—	—	6	6
Orivesi	—	—	1	1	—	—	—	—	—	—	—	—
Korkeakoski	—	—	—	—	—	—	—	—	—	—	—	—
Lyly	—	—	—	—	—	—	—	—	—	—	—	—
Filppula	—	—	2	2	—	—	2	2	—	—	—	—
Keuru	—	1	4	5	—	—	—	—	—	—	2	2
Pihlajavesi	—	—	—	—	—	—	—	—	—	—	—	—
Myllymäki	—	—	—	—	—	—	—	—	—	—	—	—
Etseri	—	—	—	—	—	—	—	—	—	—	—	—
Töysä	—	—	—	—	—	—	—	—	—	—	—	—
Alavo	—	—	—	—	—	—	—	—	—	—	—	—
Sydänmaa	—	—	—	—	—	—	—	—	—	—	—	—
Östermyra	—	1	10	11	—	—	6	6	—	—	1	1
Ylistaro	—	1	—	1	—	—	—	—	—	—	—	—
Orismala	—	—	1	1	—	—	—	—	—	—	—	—
Tervajoki	—	—	—	—	—	—	—	—	—	—	—	—
Nikolaistad	—	25	55	80	—	—	6	6	—	—	2	2
Öfr. stationer vid	—	—	—	—	—	—	—	—	—	—	—	—
Vasa jernväg	—	—	1	1	—	—	—	—	—	—	2	2
Nurmo	—	—	—	—	—	—	—	—	—	—	—	—
Lappo	—	—	—	—	—	1	7	8	—	—	—	—
Kauhava	—	—	2	2	—	—	—	—	—	—	2	2
Jeppo	—	—	3	3	—	—	2	2	—	—	—	—
Jakobstad	—	4	15	19	—	—	1	1	—	—	—	—
Gamla Karleby	—	23	43	66	—	—	4	4	—	1	14	15
Kelviä.	—	—	7	7	—	—	4	4	—	—	3	3
Kannus	—	2	47	49	—	—	33	33	—	—	50	50
Sievi	—	—	14	14	—	—	10	10	—	—	8	8
Ylivieska	—	3	43	46	—	—	31	31	—	2	57	59
Oulais.	—	31	113	144	—	2	32	34	—	—	67	67
Vihanti	—	5	114	119	—	—	82	82	—	2	90	92
Lappi	—	—	—	—	—	—	183	183	—	10	128	138
Ruukki	—	1	176	177	—	—	—	—	—	11	475	486
Limingo	—	4	120	124	—	5	480	485	—	—	—	—
Uleåborg	—	141	657	798	—	61	1,844	1,905	—	119	4,647	4,766
Öfr. stationer vid	—	—	—	—	—	—	—	—	—	—	—	—
Uleåborgs jernv.	—	5	64	69	—	1	160	161	—	3	548	551
Selänpää	—	—	—	—	—	—	—	—	—	—	—	—
Mäntyharju	—	—	—	—	—	—	—	—	—	—	—	—
St Michel	—	—	2	2	—	—	—	—	—	—	—	—
Pieksämäki	—	—	1	1	—	—	—	—	—	—	—	—
Haapakoski	—	—	—	—	—	—	—	—	—	—	—	—
Suonnejoki	—	—	1	1	—	—	—	—	—	—	—	—
Kuopio	—	—	5	5	—	—	2	2	—	—	1	1
Myllykoski	—	—	—	—	—	—	—	—	—	—	—	—
Inkeröis	—	—	—	—	—	—	—	—	—	—	—	—
Tavastila	—	1	—	1	—	—	1	1	—	—	1	1
Karhula	—	—	4	4	—	—	—	—	—	—	—	—
Kotka	—	—	—	—	—	—	—	—	—	—	—	—
Öfr. stationer vid	—	—	—	—	—	—	—	—	—	—	—	—
Savolaks jernv.	—	—	—	—	—	—	—	—	—	—	—	—
Borgå — Kervo	—	—	—	—	—	—	—	—	—	—	—	—
jernväg	—	2	7	9	—	—	—	—	—	—	1	1
Summa	—	313	1,674	1,987	—	74	2,929	3,003	—	150	6,130	6,280
Personkilometer	—	69,299	226,020	295,319	—	6,195	155,300	161,495	—	5,467	193,064	198,531

Från	Till Uleåborg.				Till öfriga stationer vid Uleåborgs jernväg.				Till Selänpää.			
	I kl.	II kl.	III kl.	Summa.	I kl.	II kl.	III kl.	Summa.	I kl.	II kl.	III kl.	Summa.
Helsingfors	—	223	316	539	—	49	406	455	—	27	65	92
Malm	—	1	1	2	—	—	3	3	—	—	—	—
Dickursby	—	—	4	4	—	2	—	2	—	—	1	1
Korso	—	—	1	1	—	—	—	—	—	—	—	—
Kervo	—	4	9	13	—	—	3	3	—	—	—	—
Traskända	—	1	2	3	—	—	3	3	—	—	—	—
Jokela	—	—	—	—	—	—	1	1	—	—	—	—
Hyvinge	—	—	5	5	—	—	1	1	—	—	3	3
Riihimäki	—	3	4	7	—	2	6	8	—	1	2	3
Ryttylä	—	1	—	1	—	—	—	—	—	—	—	—
Leppäkoski	—	—	1	1	—	—	—	—	—	—	—	—
Turengi	—	2	—	2	—	—	—	—	—	—	—	—
Tavastehus	—	14	32	46	—	1	8	9	—	—	1	1
Hikie	—	—	—	—	—	—	—	—	—	—	—	—
Ois	—	—	—	—	—	—	—	—	—	—	—	—
Lappila	—	—	2	2	—	—	—	—	—	—	—	—
Järvelä	—	—	—	—	—	—	—	—	—	—	—	—
Herrala	—	1	—	1	—	1	1	2	—	—	—	—
Vesijärvi	—	—	—	—	—	—	—	—	—	—	—	—
Lahtis	—	3	6	9	—	—	4	4	—	6	22	28
Villåhtis	—	—	—	—	—	—	—	—	—	1	2	3
Nyby	—	1	1	2	—	—	1	1	—	—	4	4
Kausala	—	1	3	4	—	—	—	—	—	—	54	54
Kymmene	—	1	1	2	—	—	—	—	—	—	16	16
Kouvola	—	1	2	3	—	—	4	4	—	59	640	699
Uttis	—	—	—	—	—	—	1	1	—	—	27	27
Kaipiais	—	—	—	—	—	—	2	2	—	7	59	66
Davidstad	—	—	—	—	—	—	—	—	—	3	16	19
Luumäki	—	—	—	—	—	—	—	—	—	—	2	2
Pulsa	—	—	—	—	—	—	—	—	—	—	4	4
Simola	—	3	1	4	—	—	—	—	—	3	—	3
Villmanstrand	—	5	21	26	—	1	15	16	—	5	26	31
Nurmis	—	—	—	—	—	—	—	—	—	—	—	—
Hovinmaa	—	—	—	—	—	—	—	—	—	—	2	2
Viborg	—	12	43	55	—	2	17	19	—	13	35	48
Säiniö	—	—	—	—	—	—	—	—	—	—	—	—
Kämärä	—	—	—	—	—	—	—	—	—	—	—	—
Galitzino	—	—	1	1	—	—	—	—	—	—	—	—
Perkjärvi	—	—	—	—	—	—	—	—	—	—	—	—
Nykyrka	—	—	—	—	—	—	—	—	—	—	—	—
Mustamäki	—	—	—	—	—	—	—	—	—	—	—	—
Raivola	—	—	—	—	—	—	—	—	—	—	—	—
Teerijoki	—	—	—	—	—	—	1	1	—	—	1	1
Valkeasaari	—	—	2	2	—	—	1	1	—	—	—	—
Levaschovo	—	—	—	—	—	—	—	—	—	—	—	—
Pargala	—	—	—	—	—	—	—	—	—	—	—	—
Schuvalovo	—	—	—	—	—	—	—	—	—	—	—	—
Oserki	—	—	—	—	—	—	—	—	—	—	—	—
Udelnaja	—	—	—	—	—	—	—	—	—	—	—	—
Lanskaja	—	—	—	—	—	—	—	—	—	—	—	—
S:t Petersburg	—	19	80	99	—	—	17	17	—	—	23	23
Korpi	—	—	2	2	—	—	—	—	—	—	—	—
Nummela	—	—	1	1	—	—	—	—	—	—	—	—
Lojo	—	1	6	7	—	2	—	2	—	—	1	1
Svartå	—	—	8	8	—	—	2	2	—	—	—	—
Karis	—	—	7	7	—	—	5	5	—	—	—	—
Ekenäs	—	4	9	13	—	—	11	11	—	1	1	2
Lappvik	—	—	—	—	—	—	—	—	—	—	—	—
Hangö	—	18	148	166	—	—	109	109	—	—	—	—
Parola	—	2	4	6	—	—	—	—	—	—	—	—
Iittala	—	—	—	—	—	—	—	—	—	—	—	—
Kuurila	—	—	2	2	—	—	—	—	—	—	—	—
Toijala	—	4	3	7	—	—	—	—	—	—	2	2
Urdiala	—	—	7	7	—	—	—	—	—	—	—	—
Forssa	—	—	6	6	—	—	5	5	—	—	—	—
Transport	—	325	741	1,066	—	60	627	687	—	126	1,009	1,135

Från	Till Uleåborg.				Till öfriga stationer vid Uleåborgs jernväg.				Till Selänpää.			
	I kl.	II kl.	III kl.	Summa.	I kl.	II kl.	III kl.	Summa.	I kl.	II kl.	III kl.	Summa.
Transport	—	325	741	1,066	—	60	627	687	—	126	1,009	1,135
Koivisto	—	—	3	3	—	—	—	—	—	—	—	—
Ypäjä	—	—	1	1	—	—	—	—	—	—	—	—
Loimijoki	—	3	22	25	—	1	4	5	—	—	—	—
Mellilä	—	—	10	10	—	—	—	—	—	—	—	—
Kyrö	—	1	2	3	—	—	—	—	—	—	—	—
Aura	—	—	—	—	—	—	—	—	—	—	—	—
Lundo	—	—	—	—	—	—	—	—	—	—	—	—
Åbo	—	62	123	185	—	9	74	83	—	—	5	5
Viiala	—	—	—	—	—	—	—	—	—	—	—	—
Lembois	—	6	2	8	—	—	1	1	—	—	—	—
Tammerfors	—	56	112	168	—	10	37	47	—	8	10	18
Orivesi	—	—	6	6	—	1	3	4	—	—	—	—
Korkeakoski	—	—	1	1	—	—	—	—	—	—	—	—
Lyly	—	—	2	2	—	—	—	—	—	—	—	—
Filppula	—	1	3	4	—	—	11	11	—	—	—	—
Keuru	—	11	35	46	—	6	8	14	—	—	—	—
Pihlajavesi	—	—	1	1	—	—	1	1	—	—	—	—
Myllymäki	—	—	—	—	—	—	87	87	—	—	—	—
Etseri	—	—	1	1	—	1	5	6	—	—	—	—
Töysä	—	—	4	4	—	3	15	18	—	—	—	—
Alavo	—	7	14	21	—	2	28	30	—	—	—	—
Sydänmaa	—	—	1	1	—	—	2	2	—	—	—	—
Östermyra	—	18	63	81	—	19	220	239	—	—	—	—
Ylistaro	—	2	3	5	—	3	12	15	—	—	—	—
Orismala	—	2	7	9	—	—	3	3	—	—	—	—
Tervajoki	—	1	3	4	—	1	16	17	—	—	—	—
Nikolaistad	—	152	142	294	—	122	782	904	—	—	—	—
Öfr. stationer vid Vasa jernväg	—	9	14	23	—	3	111	114	—	—	—	—
Nurmo	—	—	1	1	—	1	17	18	—	—	—	—
Lappo	—	2	17	19	—	10	378	388	—	—	—	—
Kauhava	—	2	22	24	—	20	636	656	—	—	—	—
Jeppo	—	1	6	7	—	7	586	593	—	—	—	—
Jakobstad	—	19	59	78	—	293	3,005	3,298	—	—	—	—
Gamla Karleby	—	141	260	401	—	272	5,017	5,289	—	—	—	—
Kelviä	—	1	16	17	—	5	117	122	—	—	—	—
Kannus	—	15	538	553	—	7	225	232	—	—	—	—
Sievi	—	4	205	209	—	2	17	19	—	—	—	—
Ylivieska	—	40	1,112	1,152	—	4	412	416	—	—	—	—
Oulais	—	62	898	960	—	14	715	729	—	—	—	—
Vihanti	—	15	527	542	—	1	171	172	—	—	—	—
Lappi	—	135	701	836	—	3	69	72	—	—	—	—
Ruukki	—	69	1,880	1,949	—	1	119	120	—	—	—	—
Limingo	—	125	5,059	5,184	—	—	440	440	—	—	—	—
Uleåborg	—	—	—	—	—	58	2,237	2,295	—	—	—	—
Öfr. stationer vid Uleåborgs jernv.	—	66	2,548	2,614	—	79	2,331	2,410	—	—	—	—
Selänpää	—	—	—	—	—	—	—	—	—	—	—	—
Mäntyharju	—	—	2	2	—	—	—	—	—	6	400	406
S:t Michel	—	3	7	10	—	1	2	3	—	11	189	200
Pieksämäki	—	—	2	2	—	—	2	2	—	—	18	18
Haapakoski	—	—	—	—	—	—	—	—	—	—	—	—
Suonnejoki	—	3	6	9	—	—	—	—	—	—	1	1
Kuopio	—	9	28	37	—	—	2	2	—	2	4	6
Myllykoski	—	—	—	—	—	—	—	—	—	1	15	16
Inkeröis	—	—	—	—	—	—	—	—	—	1	25	26
Tavastila	—	2	22	24	—	—	—	—	—	1	9	10
Karhula	—	1	2	3	—	—	9	9	—	5	21	26
Kotka	—	3	3	6	—	—	1	1	—	5	68	73
Öfr. stationer vid Savolaks jernv.	—	—	4	4	—	—	—	—	—	36	1,648	1,684
Borgå — Kervo jernväg	—	10	10	20	—	2	14	16	—	3	4	7
Summa	—	1,384	15,251	16,635	—	1,021	18,569	19,590	—	205	3,426	3,631
Personkilometer	—	512,989	1,754,087	2,267,076	—	92,247	975,839	1,068,086	—	17,450	139,424	156,874

Från	Till Mäntyharju.				Till S:t Michel.				Till Pieksämäki.			
	I kl.	II kl.	III kl.	Summa.	I kl.	II kl.	III kl.	Summa.	I kl.	II kl.	III kl.	Summa.
Helsingfors	—	.44	168	212	—	290	634	924	—	43	157	200
Malm	—	—	1	1	—	3	5	8	—	—	—	—
Dickursby	—	—	1	1	—	—	3	3	—	—	1	1
Korso	—	—	—	—	—	—	—	—	—	—	1	1
Kervo	—	—	3	3	—	5	22	27	—	—	1	1
Traskända	—	—	—	—	—	1	.4	5	—	—	—	—
Jokela	—	—	—	—	—	3	5	8	—	—	—	—
Hyvinge	—	2	2	4	—	4	7	11	—	—	1	1
Riihimäki	—	—	4	4	—	7	34	41	—	1	2	3
Ryttylä	—	—	—	—	—	—	1	1	—	—	—	—
Leppäkoski	—	—	—	—	—	—	—	—	—	—	—	—
Turengi	—	—	—	—	—	1	—	1	—	—	1	1
Tavastehus	—	1	2	3	—	22	40	62	—	7	8	15
Hikie	—	—	—	—	—	1	4	5	—	2	—	2
Ois	—	—	1	1	—	3	2	5	—	—	6	6
Lappila	—	—	—	—	—	—	2	2	—	—	—	—
Järvelä	—	—	2	2	—	—	8	8	—	—	3	3
Herrala	—	—	—	—	—	—	1	1	—	—	—	—
Vesijärvi	—	—	—	—	—	—	—	—	—	—	—	—
Lahtis	—	5	10	15	—	34	117	151	—	2	6	8
Villåhtis	—	—	—	—	—	—	3	3	—	—	—	—
Nyby	—	—	2	2	—	8	7	15	—	—	8	8
Kausala	—	8	39	47	—	3	45	48	—	—	2	2
Kymmene	—	—	19	19	—	10	39	49	—	—	3	3
Kouvola	—	24	533	557	—	114	787	901	—	5	385	390
Uttis	—	—	14	14	—	2	15	17	—	—	—	—
Kaipiais	—	—	51	51	—	5	74	79	—	1	67	68
Davidstad	—	—	9	9	—	2	36	38	—	—	8	8
Luumäki	—	—	7	7	—	—	6	6	—	—	—	—
Pulsa	—	—	4	4	—	—	5	5	—	—	3	3
Simola	—	1	8	9	—	3	30	33	—	1	4	5
Villmanstrand	—	3	43	46	—	40	192	232	—	—	19	19
Nurmis	—	1	2	3	—	—	6	6	—	—	—	—
Hovinmaa	—	—	1	1	—	—	1	1	—	1	—	1
Viborg	—	10	133	143	—	148	328	476	—	26	64	90
Säimiö	—	—	—	—	—	—	1	1	—	—	—	—
Kämärä	—	—	—	—	—	—	1	1	—	—	—	—
Galitzino	—	—	—	—	—	1	8	9	—	—	—	—
Perkjärvi	—	—	1	1	—	—	16	16	—	—	5	5
Nykyrka	—	—	—	—	—	3	7	10	—	—	—	—
Mustamäki	—	—	—	—	—	—	2	2	—	—	—	—
Raivola	—	—	—	—	—	2	26	28	—	—	3	3
Teerijoki	—	—	—	—	—	1	9	10	—	—	2	2
Valkeasaari	—	—	1	1	—	1	1	2	—	—	1	1
Levaschovo	—	—	—	—	—	—	—	—	—	—	—	—
Pargala	—	—	—	—	—	—	—	—	—	—	—	—
Schuvalovo	—	—	—	—	—	—	—	—	—	—	—	—
Oserki	—	—	—	—	—	—	—	—	—	—	—	—
Udelnaja	—	—	—	—	—	—	1	1	—	—	—	—
Lanskaja	—	—	—	—	—	—	—	—	—	—	—	—
S:t Petersburg	—	6	127	133	—	51	243	294	—	6	31	37
Korpi	—	—	—	—	—	—	2	2	—	—	1	1
Nummela	—	—	—	—	—	1	2	3	—	—	—	—
Lojo	—	—	1	1	—	—	2	2	—	—	2	2
Svartå	—	—	—	—	—	—	1	1	—	—	—	—
Karis	—	—	1	1	—	2	4	6	—	—	—	—
Ekenäs	—	—	3	3	—	7	5	12	—	—	—	—
Lappvik	—	—	—	—	—	—	—	—	—	—	—	—
Hangö	—	—	—	—	—	2	8	10	—	—	—	—
Parola	—	2	1	3	—	—	4	4	—	—	—	—
Iittala	—	—	1	1	—	—	—	—	—	—	—	—
Kuurila	—	—	—	—	—	1	2	3	—	—	—	—
Toijala	—	—	1	1	—	9	7	16	—	—	—	—
Urdiala	—	—	—	—	—	—	6	6	—	—	—	—
Forssa	—	—	1	1	—	2	12	14	—	—	1	1
Transport	—	107	1,197	1,304	—	792	2,833	3,625	—	95	796	891

Från	Till Mäntyharju.				Till S:t Michel.				Till Pieksämäki.			
	I kl.	II kl.	III kl.	Summa.	I kl.	II kl.	III kl.	Summa.	I kl.	II kl.	III kl.	Summa.
Transport	—	107	1,197	1,304	—	792	2,833	3,625	—	95	796	891
Koivisto	—	—	—	—	—	—	2	2	—	—	—	—
Ypäjä	—	—	—	—	—	—	—	—	—	—	—	—
Loimijoki	—	—	—	—	—	—	14	14	—	—	—	—
Mellilä	—	—	—	—	—	—	2	2	—	—	—	—
Kyrö	—	—	—	—	—	—	—	—	—	—	—	—
Aura	—	—	—	—	—	—	—	—	—	—	—	—
Lundo	—	—	—	—	—	—	3	3	—	—	—	—
Åbo	—	—	2	2	20	55	75	75	2	5	7	
Viiala	—	—	1	1	—	—	—	—	—	—	—	
Lembois	—	—	—	—	—	—	3	3	1	—	1	
Tammerfors	—	—	6	6	10	71	81	81	—	24	24	
Orivesi	—	—	—	—	—	—	2	2	—	—	—	
Korkeakoski	—	—	—	—	—	—	2	2	—	—	—	
Lyly	—	—	—	—	—	—	—	—	—	—	—	
Filppula	—	—	—	—	—	—	—	—	—	—	—	
Keuru	—	—	—	—	—	—	—	—	—	—	—	
Pihlajavesi	—	—	—	—	—	—	1	1	—	—	—	
Myllymäki	—	—	1	1	—	—	1	1	—	—	—	
Etseri	—	—	1	1	—	—	—	—	—	—	—	
Töysä	—	—	—	—	—	—	2	2	—	1	1	
Alavo	—	—	—	—	1	1	2	2	—	4	4	
Sydänmaa	—	—	—	—	—	—	—	—	—	—	—	
Östermyra	—	—	—	—	3	3	6	6	—	—	—	
Ylistaro	—	—	—	—	—	—	—	—	—	—	—	
Orismala	—	—	—	—	—	—	—	—	—	—	—	
Tervajoki	—	—	—	—	—	—	—	—	—	—	—	
Nikolaistad	—	1	—	1	3	4	7	7	—	3	3	
Öfr. stationer vid Vasa jernväg	—	1	—	1	—	—	5	5	—	—	—	
Nurmo	—	—	—	—	—	—	—	—	—	—	—	
Lappo	—	—	—	—	—	—	1	1	—	—	—	
Kauhava	—	—	—	—	—	—	—	—	—	—	—	
Jeppo	—	—	—	—	—	—	—	—	—	—	—	
Jakobstad	—	—	—	—	—	—	5	5	—	9	9	
Gamla Karleby	—	—	—	—	—	—	1	1	—	—	—	
Kelviä	—	—	—	—	—	—	—	—	—	—	—	
Kannus	—	—	—	—	—	—	—	—	—	—	—	
Sievi	—	—	—	—	—	—	—	—	—	—	—	
Ylivieska	—	—	—	—	—	—	—	—	—	1	1	
Oulais	—	—	—	—	—	—	2	2	—	2	2	
Vihanti	—	—	—	—	—	—	—	—	—	—	—	
Lappi	—	—	—	—	1	—	—	—	—	8	8	
Ruukki	—	—	—	—	—	—	—	—	—	—	—	
Limingo	—	—	—	—	—	—	1	1	—	—	—	
Uleåborg	—	—	—	—	3	10	13	13	—	—	—	
Öfr. stationer vid Uleåborgsjernv.	—	—	—	—	1	2	3	3	—	—	—	
Selänpää	—	1	243	244	4	148	152	152	—	21	21	
Mäntyharju	—	—	—	—	89	1,995	2,084	2,084	4	21	25	
S:t Michel	—	107	1,892	1,999	—	—	—	—	96	1,438	1,534	
Pieksämäki	—	3	22	25	102	1,471	1,573	1,573	—	—	—	
Haapakoski	—	—	—	—	4	39	43	43	23	752	775	
Suonnejoki	—	—	12	12	36	207	243	243	30	606	636	
Kuopio	—	2	45	47	200	568	768	768	82	974	1,056	
Myllykoski	—	—	—	—	—	9	9	9	—	—	—	
Inkeröis	—	3	18	21	16	18	34	34	—	6	6	
Tavastila	—	3	28	31	27	88	115	115	—	9	9	
Karhula	—	—	60	60	8	66	74	74	—	12	12	
Kotka	—	2	268	270	20	171	191	191	4	16	20	
Öfr. stationer vid Savolaks jernv. Borgå—Kervo jernväg	—	21	1,630	1,651	—	323	11,115	11,438	—	11	801	812
Summa	—	251	5,431	5,682	—	1,670	18,945	20,615	—	351	5,517	5,868
Personkilometer	—	28,133	375,600	403,733	—	288,845	1,367,055	1,655,900	—	52,155	513,484	565,639

Från	Till Haapakoski.				Till Suonnejoki.				Till Kuopio.			
	I kl.	II kl.	III kl.	Summa.	I kl.	II kl.	III kl.	Summa.	I kl.	II kl.	III kl.	Summa.
Helsingfors	—	11	3	14	—	38	288	326	—	357	875	1,232
Malm	—	—	—	—	—	1	1	2	—	2	6	8
Dickursby	—	—	—	—	—	—	3	3	—	—	2	2
Korso	—	—	—	—	—	—	6	6	—	—	—	—
Kervo	—	—	1	1	—	—	2	2	—	4	12	16
Traskända	—	—	—	—	—	—	2	2	—	—	5	5
Jokela	—	—	—	—	—	—	2	2	—	1	1	2
Hyvinge	—	—	—	—	—	—	6	6	—	4	3	7
Riihimäki	—	—	—	—	—	—	1	1	—	6	27	33
Ryttylä	—	—	—	—	—	—	—	—	—	—	5	5
Leppäkoski	—	—	—	—	—	—	—	—	—	1	—	1
Turengi	—	—	—	—	—	—	—	—	—	—	5	5
Tavastehus	—	—	2	2	—	—	19	19	—	13	60	73
Hikie	—	—	—	—	—	—	3	3	—	—	15	15
Ois	—	—	—	—	—	1	4	5	—	1	7	8
Lappila	—	—	—	—	—	—	—	—	—	—	—	—
Järvelä	—	—	—	—	—	2	1	3	—	1	13	14
Herrala	—	—	—	—	—	—	1	1	—	1	2	3
Vesijärvi	—	—	—	—	—	—	—	—	—	—	—	—
Lahtis	—	—	—	—	—	5	3	8	—	24	60	84
Villåhtis	—	—	—	—	—	—	—	—	—	—	—	—
Nyby	—	—	—	—	—	1	—	1	—	1	5	6
Kausala	—	—	—	—	—	—	3	3	—	1	2	3
Kymmene	—	—	—	—	—	—	—	—	—	—	7	7
Kouvola	—	—	10	10	—	2	45	47	—	10	88	98
Uttis	—	—	—	—	—	—	—	—	—	1	1	2
Kaipiais	—	—	—	—	—	—	6	6	—	1	15	16
Davidstad	—	—	—	—	—	—	2	2	—	—	5	5
Luumäki	—	—	—	—	—	—	—	—	—	—	3	3
Pulsa	—	—	—	—	—	—	—	—	—	2	1	3
Simola	—	—	—	—	—	—	—	—	—	4	24	28
Villmanstrand	—	—	7	7	—	—	20	20	—	15	84	99
Nurmis	—	—	2	2	—	—	1	1	—	2	15	17
Hovinmaa	—	—	—	—	—	—	—	—	—	—	1	1
Viborg	—	13	9	22	—	11	66	77	—	132	336	468
Säiniö	—	—	—	—	—	—	—	—	—	6	1	7
Kämärä	—	—	—	—	—	—	—	—	—	—	—	—
Galitzino	—	—	—	—	—	—	1	1	—	1	9	10
Perkjärvi	—	—	—	—	—	—	8	8	—	—	18	18
Nykyrka	—	—	—	—	—	—	—	—	—	3	3	6
Mustamäki	—	—	—	—	—	—	—	—	—	—	2	2
Raivola	—	—	—	—	—	—	—	—	—	—	7	7
Teerijoki	—	—	—	—	—	—	2	2	—	1	2	3
Valkeasaari	—	—	1	1	—	—	1	1	—	—	7	7
Levaschovo	—	—	—	—	—	—	—	—	—	—	—	—
Pargala	—	—	—	—	—	—	—	—	—	—	2	2
Schuvalovo	—	—	—	—	—	—	—	—	—	—	—	—
Oserki	—	—	—	—	—	—	—	—	—	—	—	—
Udelnaja	—	—	—	—	—	—	—	—	—	—	—	—
Lanskaja	—	—	—	—	—	—	—	—	—	—	—	—
S:t Petersburg	—	1	11	12	—	4	47	51	—	57	379	436
Korpi	—	—	1	1	—	—	—	—	—	—	8	8
Nummela	—	—	—	—	—	—	2	2	—	2	4	6
Lojo	—	—	—	—	—	—	—	—	—	4	10	14
Svartå	—	—	—	—	—	—	—	—	—	—	4	4
Karis	—	—	—	—	—	—	3	3	—	1	1	2
Ekenäs	—	—	—	—	—	—	4	4	—	3	16	19
Lappvik	—	—	—	—	—	—	—	—	—	—	—	—
Hangö	—	—	—	—	—	3	3	6	—	4	15	19
Parola	—	1	—	1	—	—	—	—	—	4	3	7
Iittala	—	—	—	—	—	—	—	—	—	1	2	3
Kuurila	—	—	—	—	—	—	—	—	—	—	—	—
Toijala	—	—	—	—	—	—	—	—	—	1	2	3
Urdiala	—	—	2	2	—	—	1	1	—	—	5	5
Forssa	—	—	—	—	—	1	4	5	—	6	11	17
Transport	—	26	49	75	—	69	561	630	—	678	2,196	2,874

Från	Till Haapakoski.				Till Suonnejoki.				Till Kuopio.			
	I kl.	II kl.	III kl.	Summa.	I kl.	II kl.	III kl.	Summa.	I kl.	II kl.	III kl.	Summa.
Transport	—	26	49	75	—	69	561	630	—	678	2,196	2,874
Koivisto	—	—	—	—	—	—	—	—	—	—	—	—
Ypäjä	—	—	—	—	—	—	—	—	—	1	—	1
Loimijoki	—	—	—	—	—	—	—	—	2	3	—	5
Mellilä	—	—	—	—	—	—	1	1	—	4	—	4
Kyrö	—	—	—	—	—	—	—	—	—	5	—	5
Aura	—	—	—	—	—	—	—	—	—	1	—	1
Lundo	—	—	—	—	—	—	—	—	—	—	—	—
Åbo	—	2	—	2	—	5	4	9	—	27	78	105
Viihala	—	—	—	—	—	—	—	—	—	—	2	2
Lembois	—	—	—	—	—	—	—	—	2	6	—	8
Tammerfors	—	—	—	—	—	3	11	14	—	15	152	167
Orivesi	—	—	—	—	—	—	—	—	—	—	6	6
Korkeakoski	—	—	—	—	—	—	—	—	—	—	—	—
Lylly	—	—	—	—	—	—	—	—	—	—	—	—
Filppula	—	—	—	—	—	—	—	—	—	4	—	4
Keuru	—	—	—	—	—	—	—	—	—	1	—	1
Pihlajavesi	—	—	—	—	—	—	—	—	—	2	—	2
Myllymäki	—	—	—	—	—	—	—	—	—	1	—	1
Etseri	—	—	—	—	—	—	—	—	—	—	—	—
Töysä	—	—	—	—	—	—	—	—	—	—	—	—
Alavo	—	—	—	—	—	—	1	1	—	—	2	2
Sydänmaa	—	—	—	—	—	—	—	—	—	—	—	—
Östermyra	—	—	—	—	—	—	1	1	—	—	6	6
Ylistaro	—	—	—	—	—	—	—	—	—	—	2	2
Orismala	—	—	—	—	—	—	—	—	—	—	2	2
Tervajoki	—	—	—	—	—	—	—	—	—	—	2	2
Nikolaistad	—	—	—	—	—	3	—	3	—	11	16	27
Öfr. stationer vid	—	—	—	—	—	—	—	—	—	—	—	—
Vasa jernväg	—	—	—	—	—	—	—	—	—	2	5	7
Nurmo	—	—	—	—	—	—	—	—	—	—	—	—
Lappo	—	—	—	—	—	—	—	—	—	—	—	—
Kauhava	—	—	—	—	—	—	—	—	—	—	—	—
Jeppo	—	—	—	—	—	—	—	—	—	—	—	—
Jakobstad	—	—	—	—	—	—	—	—	—	2	9	11
Gamla Karleby	—	—	—	—	—	—	—	—	—	2	2	4
Kelviä	—	—	—	—	—	—	—	—	—	—	—	—
Kannus	—	—	—	—	—	—	—	—	—	—	—	—
Sievi	—	—	—	—	—	—	—	—	—	—	1	1
Ylivieska	—	—	—	—	—	—	—	—	—	1	3	4
Oulais	—	—	—	—	—	—	—	—	—	—	1	1
Vihanti	—	—	—	—	—	—	—	—	—	—	2	2
Lappi	—	—	—	—	—	—	1	1	—	4	3	7
Ruukki	—	—	—	—	—	—	—	—	—	—	2	2
Limingo	—	—	—	—	—	—	—	—	—	—	—	—
Uleåborg	—	—	—	—	—	3	5	8	—	7	37	44
Öfr. stationer vid	—	—	—	—	—	—	—	—	—	—	—	—
Uleåborgs jernv.	—	—	—	—	—	—	—	—	—	—	4	4
Selänpää	—	—	—	—	—	—	2	2	—	—	11	11
Mäntyharju	—	—	—	—	—	—	12	12	—	4	57	61
S:t Michel	—	8	26	34	—	27	210	237	—	208	528	736
Pieksämäki	—	24	493	517	—	75	606	681	—	82	1,010	1,092
Haapakoski	—	—	—	—	—	10	308	318	—	20	193	213
Suonnejoki	—	9	697	706	—	—	—	—	—	92	3,072	3,164
Kuopio	—	22	285	307	—	124	3,008	3,132	—	—	—	—
Myllykoski	—	—	—	—	—	—	—	—	—	1	—	1
Inkeröis	—	—	—	—	—	—	3	3	—	1	6	7
Tavastila	—	—	—	—	—	1	3	4	—	28	28	56
Karhula	—	—	1	1	—	—	14	14	—	1	26	27
Kotka	—	—	3	3	—	—	14	14	—	28	71	99
Öfr. stationer vid	—	—	—	—	—	—	—	—	—	—	—	—
Savolaks jernv.	—	7	107	114	—	2	1,279	1,281	—	173	3,867	4,040
Borgå—Kervo jernväg	—	1	1	2	—	—	9	9	—	9	20	29
Summa	—	99	1,662	1,761	—	322	6,053	6,375	—	1,400	11,450	12,850
Personkilometer	—	13,932	65,504	79,436	—	48,129	466,373	514,502	—	428,443	1,726,319	2,154,762

Från	Till Myllykoski.				Till Inkeröis.				Till Tavastila.			
	I kl.	II kl.	III kl.	Summā.	I kl.	II kl.	III kl.	Summa.	I kl.	II kl.	III kl.	Summa.
Helsingfors	—	—	16	16	—	31	38	69	—	158	294	452
Malm	—	—	—	—	—	—	—	—	—	3	4	7
Dickursby	—	—	—	—	—	—	—	—	—	3	2	5
Korso	—	—	—	—	—	—	—	—	—	—	—	—
Kervo	—	—	—	—	—	3	2	5	—	2	16	18
Träskända	—	—	—	—	—	1	—	1	—	—	1	1
Jokela	—	—	—	—	—	—	—	—	—	—	1	1
Hyvinge	—	—	—	—	—	—	—	—	—	2	12	14
Riihimäki	—	—	—	—	—	—	—	—	—	5	9	14
Ryttylä	—	—	—	—	—	—	—	—	—	—	—	—
Leppäkoski	—	—	—	—	—	—	—	—	—	—	1	1
Turengi	—	—	—	—	—	—	—	—	—	—	—	—
Tavastehus	—	—	—	—	—	2	1	3	—	6	28	34
Hikie	—	4	—	4	—	—	—	—	—	—	—	—
Ois	—	—	2	2	—	—	—	—	—	—	—	—
Lappila	—	—	2	2	—	—	—	—	—	—	—	—
Järvelä	—	—	—	—	—	1	1	2	—	—	14	14
Herrala	—	—	—	—	—	—	4	4	—	—	2	2
Vesijärvi	—	—	—	—	—	—	—	—	—	—	—	—
Lahtis	—	—	6	6	—	4	16	20	—	9	54	63
Villåhtis	—	—	—	—	—	—	—	—	—	—	3	3
Nyby	—	3	1	4	—	2	9	11	—	1	19	20
Kausala	—	—	71	71	—	2	54	56	—	13	48	61
Kymmene	—	10	27	37	—	4	70	74	—	—	29	29
Kouvola	—	49	949	998	—	75	866	941	—	73	407	480
Uttis	—	1	28	29	—	—	15	15	—	—	7	7
Kaipiais	—	9	40	49	—	2	32	34	—	10	40	50
Davidstad	—	—	17	17	—	—	20	20	—	3	20	23
Luumäki	—	—	—	—	—	—	2	2	—	—	—	—
Pulsa	—	—	1	1	—	1	5	6	—	1	19	20
Simola	—	—	1	1	—	—	2	2	—	1	5	6
Villmanstrand	—	—	13	13	—	3	47	50	—	17	109	126
Nurmis	—	—	—	—	—	—	—	—	—	—	1	1
Hovinmaa	—	—	—	—	—	—	—	—	—	1	8	9
Viborg	—	2	14	16	—	8	51	59	—	100	294	394
Säinö	—	—	—	—	—	—	—	—	—	—	—	—
Kämärä	—	—	—	—	—	—	—	—	—	—	—	—
Galitzino	—	—	—	—	—	—	—	—	—	4	2	6
Perkjärvi	—	—	—	—	—	—	—	—	—	—	—	—
Nykyrka	—	—	—	—	—	—	—	—	—	—	2	2
Mustamäki	—	—	—	—	—	—	1	1	—	—	—	—
Raivola	—	—	1	1	—	—	—	—	—	—	—	—
Teerijoki	—	—	—	—	—	2	—	2	—	—	3	3
Valkeasaari	—	—	—	—	—	—	—	—	—	—	4	4
Levaschovo	—	—	—	—	—	—	—	—	—	—	—	—
Pargala	—	—	—	—	—	—	—	—	—	—	1	1
Schuvalovo	—	—	—	—	—	—	—	—	—	—	1	1
Oserki	—	—	—	—	—	—	—	—	—	—	—	—
Udelnaja	—	—	—	—	—	—	—	—	—	—	—	—
Lanskaja	—	—	—	—	—	—	—	—	—	—	—	—
S:t Petersburg	—	11	17	28	—	18	19	37	—	71	311	382
Korpi	—	—	—	—	—	—	—	—	—	—	1	1
Nummela	—	—	—	—	—	—	—	—	—	—	7	7
Lojo	—	—	—	—	—	—	—	—	—	—	2	2
Svartå	—	—	—	—	—	—	—	—	—	—	—	—
Karis	—	—	—	—	—	—	—	—	—	—	1	1
Ekenäs	—	—	—	—	—	—	—	—	—	2	2	4
Lappvik	—	—	—	—	—	—	—	—	—	—	—	—
Hangö	—	—	—	—	—	—	1	1	—	2	17	19
Parola	—	—	—	—	—	—	—	—	—	7	13	20
Iittala	—	—	—	—	—	—	—	—	—	—	1	1
Kuurila	—	—	—	—	—	—	—	—	—	—	2	2
Toijala	—	—	—	—	—	—	—	—	—	—	1	1
Urdiala	—	—	—	—	—	—	—	—	—	—	5	5
Forssa	—	—	—	—	—	—	—	—	—	—	2	2
Transport	—	89	1,206	1,295	—	159	1,256	1,415	—	494	1,825	2,319

Från	Till Myllykoski.				Till Inkeröis.				Till Tavastila.			
	I kl.	II kl.	III kl.	Summa.	I kl.	II kl.	III kl.	Summa.	I kl.	II kl.	III kl.	Summa.
Transport	—	89	1,206	1,295	—	159	1,256	1,415	—	494	1,825	2,319
Koivisto	—	—	—	—	—	—	—	—	—	—	—	—
Ypäjä	—	—	—	—	—	—	—	—	—	—	—	—
Loimijoki	—	—	—	—	—	—	—	—	—	—	6	6
Mellilä	—	—	—	—	—	—	—	—	—	—	2	2
Kyrö	—	—	—	—	—	—	—	—	—	—	—	—
Aura	—	—	—	—	—	—	—	—	—	—	1	1
Lundo	—	—	—	—	—	—	—	—	—	—	—	—
Åbo	—	—	—	—	—	1	3	4	—	6	40	46
Viiala	—	—	—	—	—	—	—	—	—	—	4	4
Lembois	—	—	—	—	—	—	—	—	—	—	2	2
Tammerfors	—	—	—	—	—	6	15	21	—	16	31	47
Orivesi	—	—	—	—	—	—	—	—	—	—	3	3
Korkeakoski	—	—	—	—	—	—	—	—	—	—	1	1
Lyly	—	—	—	—	—	—	—	—	—	—	—	—
Filppula	—	—	—	—	—	—	—	—	—	—	1	1
Keuru	—	—	—	—	—	—	—	—	—	—	1	1
Pihlajavesi	—	—	—	—	—	—	—	—	—	—	—	—
Myllymäki	—	—	—	—	—	—	—	—	—	—	—	—
Etseri	—	—	—	—	—	—	—	—	—	—	3	3
Töysä	—	—	—	—	—	—	—	—	—	—	—	—
Alavo	—	—	—	—	—	—	—	—	—	—	—	—
Sydänmaa	—	—	—	—	—	—	—	—	—	—	—	—
Östermyra	—	—	—	—	—	—	—	—	—	—	—	—
Ylistaro	—	—	—	—	—	—	—	—	—	—	—	—
Orismala	—	—	—	—	—	—	—	—	—	4	—	4
Tervajoki	—	—	—	—	—	—	—	—	—	—	1	1
Nikolaistad	—	—	—	—	—	—	—	—	—	11	16	27
Öfr. stationer vid	—	—	—	—	—	—	—	—	—	—	—	—
Vasa jernväg	—	—	—	—	—	—	—	—	—	—	4	4
Nurmo	—	—	—	—	—	—	—	—	—	—	—	—
Lappo	—	—	—	—	—	—	—	—	—	—	2	2
Kauhava	—	—	—	—	—	—	—	—	—	—	—	—
Jeppo	—	—	—	—	—	—	—	—	—	—	—	—
Jakobstad	—	—	—	—	—	—	—	—	—	—	—	—
Gamla Karleby	—	—	—	—	—	—	—	—	—	3	1	4
Kelviä	—	—	—	—	—	—	—	—	—	—	—	—
Kannus	—	—	—	—	—	—	—	—	—	—	1	1
Sievi	—	—	—	—	—	—	—	—	—	—	—	—
Ylivieska	—	—	—	—	—	—	—	—	—	—	1	1
Oulais	—	—	—	—	—	—	1	1	—	—	1	1
Vihanti	—	—	—	—	—	—	—	—	—	—	—	—
Lappi	—	—	—	—	—	—	—	—	—	—	—	—
Ruukki	—	—	—	—	—	—	—	—	—	—	—	—
Limingo	—	—	—	—	—	—	—	—	—	—	—	—
Uleåborg	—	—	—	—	—	—	—	—	—	9	18	27
Öfr. stationer vid	—	—	—	—	—	—	—	—	—	—	—	—
Uleåborgs jernv.	—	—	1	1	—	—	—	—	—	—	2	2
Selänpää	—	—	7	7	—	—	38	38	—	2	5	7
Mäntyharju	—	—	4	4	—	1	6	7	—	2	15	17
S:t Michel	—	—	8	8	—	11	12	23	—	22	80	102
Pieksämäki	—	—	—	—	—	—	6	6	—	—	5	5
Haapakoski	—	—	—	—	—	—	—	—	—	—	—	—
Suonnejoki	—	—	—	—	—	—	2	2	—	—	3	3
Kuopio	—	—	1	1	—	1	9	10	—	20	16	36
Myllykoski	—	—	—	—	—	22	639	661	—	16	71	87
Inkeröis	—	13	733	746	—	—	—	—	—	15	363	378
Tavastila	—	17	87	104	—	17	388	405	—	—	—	—
Karhula	—	7	218	225	—	96	1,112	1,208	—	10	435	445
Kotka	—	47	646	693	—	173	1,575	1,748	—	194	2,487	2,681
Öfr. stationer vid	—	—	—	—	—	—	—	—	—	—	—	—
Savolaks jernv.	—	3	34	37	—	5	129	134	—	3	39	42
Borgå — Kervo jernväg	—	—	1	1	—	1	7	8	—	16	42	58
Summa	—	176	2,946	3,122	—	493	5,198	5,691	—	843	5,528	6,371
Personkilometer	—	7,647	74,993	82,640	—	29,160	161,694	190,854	—	130,884	428,694	559,578

Från	Till Karhula.				Till Kotka.				Till öfriga stationer vid Savolaks jernväg.			
	I kl.	II kl.	III kl.	Summa.	I kl.	II kl.	III kl.	Summa.	I kl.	II kl.	III kl.	Summa.
Helsingfors	—	58	83	141	—	228	316	544	—	46	184	230
Malm	—	—	1	1	—	2	4	6	—	1	2	3
Dickursby	—	—	1	1	—	—	7	7	—	1	4	5
Korso	—	—	—	—	—	—	—	—	—	—	—	—
Kervo	—	—	5	5	—	6	9	15	—	—	6	6
Träskända	—	—	10	10	—	—	—	—	—	—	2	2
Jokela	—	—	2	2	—	—	1	1	—	—	5	5
Hyvinge	—	3	3	6	—	2	3	5	—	—	3	3
Riihimäki	—	—	4	4	—	4	11	15	—	1	5	6
Ryttylä	—	—	—	—	—	—	2	2	—	—	—	—
Leppäkoski	—	2	—	2	—	—	—	—	—	—	—	—
Turengi	—	—	—	—	—	—	—	—	—	—	—	—
Tavastehus	—	—	11	11	—	6	23	29	—	3	19	22
Hikie	—	—	—	—	—	—	1	1	—	—	—	—
Ois	—	—	1	1	—	—	3	3	—	—	2	2
Lappila	—	—	1	1	—	—	2	2	—	—	—	—
Järvelä	—	—	—	—	—	—	3	3	—	—	—	—
Herrala	—	—	12	12	—	—	—	—	—	—	—	—
Vesijärvi	—	—	—	—	—	—	—	—	—	—	—	—
Lahtis	—	10	39	49	—	50	139	189	—	5	19	24
Villåhtis	—	—	4	4	—	—	1	1	—	—	—	—
Nyby	—	—	16	16	—	14	69	83	—	2	5	7
Kausala	—	—	85	85	—	8	176	184	—	—	20	20
Kymmene	—	3	41	44	—	6	63	69	—	14	32	46
Kouvola	—	29	540	569	—	312	1,795	2,107	—	196	1,169	1,365
Uttis	—	—	47	47	—	2	51	53	—	5	35	40
Kaipiais	—	2	29	31	—	26	56	82	—	7	88	95
Davidstad	—	—	44	44	—	8	70	78	—	—	15	15
Luumäki	—	—	2	2	—	6	7	13	—	—	11	11
Pulsa	—	—	2	2	—	—	10	10	—	1	7	8
Simola	—	—	5	5	—	21	75	96	—	1	10	11
Villmanstrand	—	5	50	55	—	39	156	195	—	6	42	48
Nurmis	—	—	3	3	—	—	1	1	—	—	—	—
Hovinmaa	—	5	1	6	—	1	2	3	—	—	1	1
Viborg	—	21	74	95	—	215	271	486	—	18	95	113
Säiniö	—	—	1	1	—	—	—	—	—	—	2	2
Kämärä	—	—	—	—	—	—	—	—	—	—	—	—
Galitzino	—	—	3	3	—	—	2	2	—	—	1	1
Perkjärvi	—	—	—	—	—	1	3	4	—	—	1	1
Nykyrka	—	—	—	—	—	1	3	4	—	—	1	1
Mustamäki	—	—	—	—	—	—	—	—	—	—	—	—
Raivola	—	—	—	—	—	6	10	16	—	—	1	1
Teerijoki	—	—	—	—	—	2	4	6	—	2	1	3
Valkeasaari	—	—	—	—	—	—	—	—	—	—	1	1
Levaschovo	—	—	—	—	—	—	—	—	—	—	—	—
Pargala	—	—	—	—	—	—	—	—	—	—	—	—
Schuvalovo	—	—	—	—	—	—	—	—	—	—	—	—
Oserki	—	—	—	—	—	—	—	—	—	—	—	—
Udelnaja	—	—	—	—	—	—	—	—	—	—	—	—
Lanskaja	—	—	—	—	—	—	—	—	—	—	—	—
St Petersburg	—	11	54	65	—	44	206	250	—	4	115	119
Korpi	—	—	—	—	—	—	1	1	—	—	—	—
Nummela	—	—	—	—	—	—	1	1	—	3	—	3
Lojo	—	1	1	2	—	1	6	7	—	—	—	—
Svartå	—	—	3	3	—	—	1	1	—	—	3	3
Karis	—	—	—	—	—	—	1	1	—	—	—	—
Ekenäs	—	—	—	—	—	6	8	14	—	—	1	1
Lappvik	—	—	—	—	—	1	2	3	—	—	—	—
Hangö	—	2	3	5	—	8	7	15	—	1	5	6
Parola	—	1	1	2	—	—	1	1	—	—	—	—
Jittala	—	—	12	12	—	—	—	—	—	—	—	—
Kuurila	—	—	—	—	—	—	—	—	—	—	—	—
Toijala	—	—	3	3	—	3	5	8	—	—	1	1
Urdiala	—	—	4	4	—	—	4	4	—	—	—	—
Forssa	—	1	1	2	—	—	1	1	—	3	1	4
Transport	—	154	1,202	1,356	—	1,029	3,593	4,622	—	320	1,915	2,235

Från	Till Karhula.				Till Kotka.				Till öfriga stationer vid Savolaks jernväg.			
	I kl.	II kl.	III kl.	Summa.	I kl.	II kl.	III kl.	Summa.	I kl.	II kl.	III kl.	Summa.
Transport	—	154	1,202	1,356	—	1,029	3,593	4,622	—	320	1,915	2,235
Koivisto	—	—	—	—	—	—	—	—	—	—	1	1
Ypäjä	—	—	—	—	—	2	—	2	—	—	—	—
Loimijoki	—	—	2	2	—	5	3	8	—	—	—	—
Mellilä	—	—	—	—	—	—	1	1	—	—	—	—
Kyrö	—	—	—	—	—	—	—	—	—	—	—	—
Aura	—	—	—	—	—	—	—	—	—	—	—	—
Lundo	—	—	—	—	—	—	—	—	—	—	—	—
Åbo	—	2	24	26	—	11	41	52	—	—	4	4
Viihala	—	—	7	7	—	—	—	—	—	—	1	1
Lembois	—	—	—	—	—	1	3	4	—	—	—	—
Tammerfors	—	1	9	10	—	7	38	45	—	4	18	22
Orivesi	—	—	—	—	—	—	—	—	—	—	1	1
Korkeakoski	—	—	—	—	—	—	—	—	—	—	1	1
Lyly	—	—	—	—	—	—	—	—	—	—	—	—
Filppula	—	—	—	—	—	1	—	1	—	—	1	1
Keuru	—	—	—	—	—	—	1	1	—	—	—	—
Pihlajavesi	—	—	—	—	—	—	—	—	—	—	—	—
Myllymäki	—	—	—	—	—	—	—	—	—	—	—	—
Etseri	—	—	—	—	—	—	5	5	—	—	—	—
Töysä	—	—	—	—	—	—	—	—	—	—	—	—
Alavo	—	—	—	—	—	—	1	1	—	—	—	—
Sydänmaa	—	—	1	1	—	—	—	—	—	—	—	—
Ostermyra	—	—	2	2	—	2	1	3	—	1	—	1
Ylistaro	—	—	—	—	—	—	—	—	—	—	—	—
Orismala	—	—	—	—	—	—	—	—	—	—	—	—
Tervajoki	—	—	—	—	—	—	—	—	—	—	—	—
Nikolaistad	—	1	2	3	—	4	—	4	—	—	—	—
Öfr. stationer vid Vasa jernväg	—	—	—	—	—	3	1	4	—	—	—	—
Nurmo	—	—	—	—	—	—	—	—	—	—	—	—
Lappo	—	—	—	—	—	—	—	—	—	—	—	—
Kauhava	—	—	—	—	—	—	—	—	—	—	—	—
Jeppo	—	—	—	—	—	—	1	1	—	—	2	2
Jakobstad	—	—	—	—	—	—	—	—	—	—	—	—
Gamla Karleby	—	2	—	2	—	—	2	2	—	—	—	—
Kelviä	—	—	—	—	—	—	—	—	—	—	—	—
Kannus	—	—	—	—	—	—	—	—	—	—	—	—
Sievi	—	—	—	—	—	—	—	—	—	—	—	—
Ylivieska	—	—	—	—	—	—	5	5	—	—	—	—
Oulais	—	—	—	—	—	—	—	—	—	—	—	—
Vihanti	—	—	—	—	—	—	—	—	—	—	—	—
Lappi	—	—	1	1	—	—	2	2	—	—	—	—
Ruukki	—	—	—	—	—	—	2	2	—	—	—	—
Limingo	—	—	—	—	—	—	—	—	—	—	—	—
Uleåborg	—	—	2	2	—	2	6	8	—	—	1	1
Öfr. stationer vid Uleåborgs jernv.	—	—	1	1	—	—	3	3	—	—	—	—
Selänpää	—	2	10	12	—	15	61	76	—	92	1,788	1,880
Mäntyharju	—	—	31	31	—	3	174	177	—	16	1,346	1,362
S:t Michel	—	—	43	43	—	28	140	168	—	300	10,196	10,496
Pieksämäki	—	—	8	8	—	7	19	26	—	26	644	670
Haapakoski	—	1	—	1	—	—	9	9	—	10	93	103
Suonejoki	—	—	6	6	—	2	11	13	—	1	1,467	1,468
Kuopio	—	1	21	22	—	30	76	106	—	172	4,169	4,341
Myllykoski	—	5	232	237	—	54	699	753	—	—	37	37
Inkeröis	—	83	1,121	1,204	—	163	1,753	1,916	—	5	54	59
Tavastila	—	9	313	322	—	166	2,554	2,720	—	—	36	36
Karhula	—	—	—	—	—	284	1,782	2,066	—	3	34	37
Kotka	—	423	3,239	3,662	—	—	—	—	—	26	219	245
Öfr. stationer vid Savolaks jernv.	—	—	35	35	—	30	191	221	—	71	3,085	3,156
Borgå-Kervo jernväg	—	3	9	12	—	17	30	47	—	3	6	9
Summa	—	687	6,321	7,008	—	1,866	11,209	13,075	—	1,050	25,119	26,169
Personkilometer	—	36,624	225,882	262,506	—	207,954	693,972	901,926	—	56,949	816,115	873,064

Från	Till Borgå—Kervo jvg.				Summa afgångne passagerare år 1891. (Exclusive trupper och fångar).				Summa anlände passagerare år 1891. (Exclusive trupper och fångar).			
	I kl.	II kl.	III kl.	Summa.	I kl.	II kl.	III kl.	Summa.	I kl.	II kl.	III kl.	Summa.
	Helsingfors	10	2,230	5,834	8,074	902	28,440	126,126	155,468	805	29,369	126,703
Malm	—	28	220	248	9	2,565	28,540	31,114	7	2,824	31,882	34,713
Dickursby	—	41	244	285	5	1,816	15,779	17,600	7	1,800	15,593	17,400
Korso	—	—	9	9	—	84	2,918	3,002	—	89	2,649	2,738
Kervo	—	—	—	—	38	2,939	19,843	22,820	56	2,734	19,212	22,002
Träskända	—	45	313	358	3	1,305	10,837	12,145	1	1,298	10,648	11,947
Jokela	—	3	12	15	3	575	9,804	10,382	4	554	9,904	10,462
Hyvinge	—	54	139	193	92	1,923	13,572	15,587	126	1,811	12,349	14,286
Riihimäki	—	14	42	56	48	1,177	14,656	15,881	43	1,140	13,748	14,931
Ryttylä	—	—	3	3	7	525	4,049	4,581	7	491	4,135	4,633
Leppäkoski	—	—	5	5	23	486	3,763	4,272	18	474	3,809	4,301
Turengi	—	—	7	7	5	642	6,591	7,238	4	639	6,400	7,043
Tavastehus	—	44	164	208	113	5,500	31,361	36,974	125	5,603	32,294	38,022
Hikie	—	—	21	21	1	70	4,175	4,246	1	95	3,813	3,909
Ois	—	1	1	2	6	259	4,436	4,701	6	262	4,522	4,790
Lappila	—	—	—	—	1	125	2,205	2,331	1	137	2,170	2,308
Järvelä	—	9	15	24	1	261	5,788	6,050	1	254	5,497	5,752
Herrala	—	1	1	2	—	93	4,516	4,609	—	85	4,512	4,597
Vesijärvi	—	—	—	—	—	—	2,593	2,593	—	2	2,831	2,833
Lahtis	—	51	180	231	48	2,126	22,349	24,523	42	2,232	22,333	24,607
Villåhtis	—	1	6	7	—	112	2,061	2,173	2	103	1,952	2,057
Nyby	—	1	16	17	10	425	3,796	4,231	5	431	3,699	4,135
Kausala	—	11	28	39	3	342	6,382	6,727	1	317	6,727	7,045
Kymmene	—	3	10	13	20	731	4,820	5,571	21	684	4,317	5,022
Kouvola	—	3	9	12	32	1,764	15,562	17,358	42	1,684	16,091	17,817
Uttis	—	—	3	3	7	132	1,979	2,118	7	124	1,748	1,879
Kaipiais	—	—	7	7	6	420	6,639	7,065	3	434	6,738	7,175
Davidstad	—	1	6	7	6	209	3,439	3,654	2	212	3,255	3,469
Luumäki	—	—	—	—	—	37	1,858	1,895	—	46	1,874	1,920
Pulsa	—	1	—	1	—	36	1,700	1,736	—	28	1,747	1,775
Simola	—	1	—	1	203	956	11,063	12,222	182	961	10,164	11,307
Villmanstrand	—	17	50	67	10	4,408	17,861	22,279	29	4,076	18,713	22,818
Nurmis	—	—	—	—	24	165	8,952	9,141	27	137	8,787	8,951
Hovinmaa	—	—	2	2	5	202	5,558	5,765	4	190	8,115	8,309
Viborg	—	62	62	124	741	15,079	75,233	91,053	825	15,347	72,620	88,792
Säinö	—	—	1	1	15	1,337	11,148	12,500	15	1,097	11,637	12,749
Kämärä	—	1	—	1	6	87	2,416	2,509	7	73	2,518	2,598
Galitzino	—	—	8	8	3	568	4,619	5,190	5	557	4,509	5,071
Perkjärvi	—	—	2	2	58	1,738	12,986	14,782	79	1,871	12,973	14,923
Nykyrka	—	—	2	2	56	1,835	9,224	11,115	55	1,871	9,321	11,247
Mustamäki	—	—	—	—	98	1,713	6,440	8,251	113	1,673	6,342	8,128
Raivola	—	—	3	3	75	1,965	15,972	18,012	75	1,929	16,145	18,149
Teerijoki	—	—	—	—	545	16,026	35,228	51,799	610	15,961	35,690	52,261
Valkeasaari	—	—	—	—	364	9,493	64,072	73,929	324	9,455	63,942	73,721
Levaschovo	—	—	—	—	253	4,184	21,719	26,156	263	4,233	21,591	26,087
Pargala	—	—	—	—	735	11,422	89,127	101,284	930	12,572	94,587	108,089
Schuvalovo	—	—	—	—	2,137	34,113	174,186	210,436	2,830	45,219	210,385	258,434
Oserki	—	—	—	—	861	12,629	51,799	65,289	192	2,980	9,544	12,716
Udelnaja	—	—	—	—	634	9,015	100,060	109,709	610	9,837	105,205	115,652
Lanskaja	—	—	—	—	254	2,788	18,642	21,684	242	3,113	18,908	22,263
S:t Petersburg	—	63	61	124	6,820	107,769	520,968	635,557	6,595	104,693	514,982	626,270
Korpi	—	4	9	13	10	472	2,841	3,323	7	489	3,994	4,490
Nummela	—	1	28	29	9	621	3,792	4,422	7	672	3,936	4,615
Lojo	—	4	22	26	4	847	4,971	5,822	—	848	5,394	6,242
Svartå	—	4	19	23	11	331	4,455	4,797	8	360	3,900	4,268
Karis	—	4	20	24	1	544	4,087	4,632	10	527	4,008	4,545
Ekenäs	—	18	60	78	12	1,568	10,243	11,823	1	1,308	10,397	11,706
Lappvik	—	5	4	9	4	277	4,469	4,750	2	147	4,120	4,269
Hangö	—	18	44	62	81	2,151	9,566	11,798	66	2,169	10,792	12,937
Parola	—	4	16	20	13	662	3,759	4,434	4	567	3,967	4,534
Iittala	—	—	9	9	3	568	4,073	4,644	6	617	4,006	4,629
Kuurila	—	—	2	2	—	637	3,298	3,935	—	571	3,278	3,849
Toijala	—	2	11	13	7	1,174	17,889	19,070	8	1,116	17,621	18,745
Urdiala	—	—	12	12	10	504	7,637	8,151	9	474	7,650	8,133
Forssa	—	2	15	17	17	788	4,002	4,807	27	824	4,046	4,897
Transport	10	2,752	7,757	10,519	15,468	303,755	1,724,492	2,043,715	15,504	304,490	1,726,278	2,046,272

Från	Till Borgå—Kervo jvg.				Summa afgångne passagerare år 1891. (Exclusive trupper och fångar.)				Summa anlända passagerare år 1891. (Exclusive trupper och fångar.)			
	I kl.	II kl.	III kl.	Summa.	I kl.	II kl.	III kl.	Summa.	I kl.	II kl.	III kl.	Summa.
Transport	10	2,752	7,757	10,519	15,468	303,755	1,724,492	2,043,715	15,504	304,490	1,726,278	2,046,272
Koivisto	—	5	2	7	3	282	3,310	4,095	1	274	3,311	4,086
Ypäjä	—	—	4	4	—	30	3,446	3,476	—	17	3,203	3,220
Loimijoki	—	2	13	15	—	736	9,298	10,034	2	728	9,165	9,895
Mellilä.	—	1	—	1	—	100	3,865	3,965	—	106	3,993	4,099
Kyrö	—	—	3	3	—	136	4,408	4,544	—	147	4,421	4,568
Aura	—	—	—	—	—	164	6,161	6,325	—	160	6,135	6,295
Lundo	—	—	—	—	—	180	5,141	5,321	—	128	3,697	3,825
Åbo	—	59	99	158	140	4,724	24,105	28,969	106	4,751	25,310	30,167
Viiala	—	—	7	7	4	195	6,907	7,106	1	178	6,800	6,979
Lembois	—	—	2	2	5	687	13,974	14,666	7	691	14,708	15,406
Tammerfors	—	44	107	151	114	6,056	52,688	58,858	104	5,909	50,393	56,406
Orivesi.	—	—	—	—	—	460	8,528	8,988	—	439	9,143	9,582
Korkeakoski	—	—	3	3	—	76	2,257	2,333	—	95	1,642	1,737
Lyly	—	—	2	2	—	30	1,711	1,741	—	17	1,512	1,529
Filppula	—	1	—	1	—	386	6,932	7,318	—	386	6,924	7,310
Keuru	—	—	—	—	—	316	3,191	3,507	—	333	3,001	3,334
Pihlajavesi	—	—	—	—	—	70	1,561	1,631	—	48	1,717	1,765
Myllymäki.	—	—	—	—	—	188	4,437	4,625	—	191	4,092	4,283
Etseri	—	—	—	—	—	224	1,732	2,006	—	216	2,095	2,311
Töysä	—	—	—	—	—	36	1,956	1,992	—	65	1,904	1,969
Alavo	—	1	—	1	—	283	3,695	3,978	—	256	3,450	3,706
Sydänmaa	—	—	1	1	—	10	1,026	1,036	—	6	1,323	1,329
Östermyra.	—	2	2	4	—	1,025	7,932	8,957	—	1,194	7,758	8,952
Ylistaro	—	—	—	—	—	240	5,224	5,464	—	205	4,851	5,056
Orismala	—	1	—	1	—	112	3,230	3,342	—	116	3,083	3,199
Tervajoki	—	—	9	9	—	247	5,332	5,629	—	264	4,725	4,989
Nikolaistad	—	8	23	31	—	3,179	25,177	28,356	—	2,984	28,216	31,200
Öfr. stationer vid Vasa jernväg	—	—	5	5	—	884	18,680	19,564	—	1,125	20,353	21,478
Nurmo.	—	—	—	—	—	54	1,098	1,152	—	12	1,005	1,017
Lappo	—	—	—	—	—	311	4,431	4,742	—	273	4,402	4,675
Kauhava	—	—	—	—	—	246	3,921	4,167	—	223	3,784	4,007
Jeppo	—	—	1	1	—	63	1,466	1,529	—	55	1,309	1,364
Jakobstad	—	2	3	5	—	718	4,814	5,532	—	688	5,499	6,187
Gamla Karleby	—	—	3	3	—	1,105	13,417	14,522	—	1,062	13,108	14,170
Kelviä	—	—	—	—	—	64	3,361	3,425	—	60	3,490	3,550
Kannus	—	—	—	—	—	144	6,178	6,322	—	165	6,017	6,182
Sievi	—	—	—	—	—	66	2,532	2,598	—	50	2,600	2,650
Ylivieska	—	—	—	—	—	169	4,344	4,513	—	168	4,132	4,300
Oulais	—	—	1	1	—	183	3,636	3,819	—	197	3,391	3,588
Vihanti	—	—	—	—	—	48	1,309	1,357	—	49	1,308	1,357
Lappi	—	—	4	4	—	323	1,824	2,147	—	313	1,674	1,987
Ruukki	—	—	—	—	—	92	2,952	3,044	—	74	2,929	3,003
Limingo	—	—	—	—	—	139	6,538	6,677	—	150	6,130	6,280
Uleåborg	—	4	8	12	—	1,397	14,642	16,039	—	1,384	15,251	16,635
Öfr. stationer vid Uleåborgs jernv.	—	6	14	20	—	1,023	20,091	21,114	—	1,021	18,569	19,590
Selänpää	—	—	2	2	—	316	3,501	3,817	—	205	3,426	3,631
Mäntyharju	—	1	2	3	—	230	5,345	5,575	—	251	5,431	5,682
S:t Michel	—	5	31	36	—	1,669	17,724	19,393	—	1,670	18,945	20,615
Pieksämäki	—	4	8	12	—	430	5,472	5,902	—	351	5,517	5,868
Haapakoski	—	—	3	3	—	93	1,449	1,542	—	99	1,662	1,761
Suonnejoki	—	—	5	5	—	246	6,609	6,855	—	322	6,053	6,375
Kuopio.	—	13	30	43	—	1,423	11,535	12,958	—	1,400	11,450	12,850
Myllykoski	—	—	1	1	—	191	2,881	3,072	—	176	2,946	3,122
Inkeröis	—	3	5	8	—	468	5,397	5,865	—	493	5,198	5,691
Tavastila	—	12	33	45	1	902	5,721	6,624	—	843	5,528	6,371
Karhula	—	7	10	17	—	681	5,319	6,000	—	687	6,321	7,008
Kotka	—	17	22	39	—	1,992	12,189	14,181	—	1,866	11,209	13,075
Öfr. stationer vid Savolaks jernv. Borgå—Kervo jernväg	—	—	7	7	—	973	26,303	27,276	—	1,050	25,119	26,169
Summa	10	2,950	8,232	11,192	15,735	343,826	2,175,338	2,534,899	15,735	343,826	2,175,338	2,534,899
Personkilometer	290	190,314	456,364	646,968	1,017,880	23,295,016	96,091,949	120,404,845	1,017,880	23,295,016	96,091,949	120,404,845

Från och till	Summa personkilometer för afgångne passagerare år 1891. (Exclusive trupp- och fångkilometer).				Summa personkilometer för anlande passagerare år 1891. (Exclusive trupp- och fångkilometer).			
	I kl.	II kl.	III kl.	Summa.	I kl.	II kl.	III kl.	Summa.
Helsingfors	230,359	4,501,335	11,540,115	16,271,809	203,976	4,725,929	12,377,488	17,307,393
Malm	121	52,442	471,191	523,754	77	40,205	416,849	457,131
Dickursby	80	47,787	331,691	379,558	249	42,970	310,833	354,052
Korso	—	1,742	63,893	65,635	—	1,769	53,199	54,968
Kervo	5,537	133,625	707,499	846,661	4,632	108,301	660,814	773,747
Träskända	96	60,660	379,785	440,541	26	59,629	351,800	411,455
Jokela	144	32,207	375,721	408,072	192	32,404	361,595	394,191
Hyvinge	7,685	129,769	606,861	744,315	10,894	123,461	556,611	690,966
Riihimäki	9,391	105,613	650,910	765,914	6,688	94,368	543,671	644,727
Ryhtylä	859	26,212	149,216	176,287	560	24,524	144,077	169,161
Leppäkoski	2,793	25,866	108,646	137,305	2,343	24,902	105,894	133,139
Turengi	465	40,078	238,989	279,532	550	42,403	219,047	262,000
Tavastehus	12,756	490,672	2,124,923	2,628,351	14,233	499,231	2,175,394	2,688,858
Hikie	71	5,190	139,575	144,836	71	3,951	125,451	129,473
Ois	761	21,555	211,770	234,086	412	24,355	272,112	296,879
Lappila	107	11,931	105,090	117,128	107	13,183	101,375	114,665
Järvelä	111	21,522	386,526	408,159	103	21,836	360,818	382,757
Herrala	—	9,162	212,005	221,167	—	7,078	197,836	204,914
Vesijärvi	—	—	10,372	10,372	—	619	18,051	18,670
Lahtis	5,984	258,600	1,630,765	1,895,349	5,478	276,649	1,634,208	1,916,335
Villåhtis	—	4,606	70,164	74,770	102	4,919	67,887	72,908
Nyby	1,844	45,414	240,894	288,152	654	44,233	232,649	277,536
Kausala	464	35,587	379,930	415,981	39	34,334	419,431	453,804
Kymmene	4,423	75,019	254,735	334,177	5,021	69,300	249,025	323,346
Kouvola	5,420	134,842	1,047,978	1,188,240	8,220	124,443	1,053,701	1,186,364
Uttis	1,529	19,058	100,808	121,395	1,305	17,603	91,073	109,981
Kaipiais	589	33,587	541,973	576,149	157	29,494	491,164	520,815
Davidstad	1,218	19,369	218,757	239,344	148	22,641	211,049	233,838
Luumäki	—	3,003	83,112	86,115	—	4,555	84,802	89,357
Pulsa	—	4,013	76,022	80,035	—	2,545	72,084	74,629
Simola	29,531	47,562	458,129	535,222	28,022	39,653	380,179	447,854
Villmanstrand	190	555,728	1,846,531	2,402,449	2,800	497,482	1,920,072	2,420,354
Nurmis	3,399	10,826	216,909	231,134	3,840	9,716	211,393	224,949
Hovinmaa	165	13,796	109,995	123,956	48	12,102	138,030	150,180
Viborg	108,083	2,120,050	5,884,768	8,112,901	123,244	2,117,775	5,828,233	8,069,252
Säiniö	1,131	50,415	213,799	265,345	695	43,543	205,748	249,986
Kämärä	472	5,167	84,811	90,450	494	3,837	83,208	87,539
Galitzino	300	42,451	213,201	255,952	358	39,261	222,531	262,150
Perkjärvi	5,057	132,297	870,426	1,007,780	6,858	144,061	882,161	1,033,080
Nykyrka	3,931	128,279	531,499	663,709	4,032	128,663	548,553	681,248
Mustamäki	6,427	104,516	312,453	423,396	7,342	104,573	312,593	424,508
Raivola	4,104	113,034	774,689	891,827	4,795	113,304	792,346	910,445
Teerijoki	27,835	791,012	1,576,661	2,395,508	30,447	788,268	1,662,836	2,481,551
Valkeasaari	11,787	299,958	1,990,730	2,302,475	10,289	300,438	1,969,799	2,280,576
Levaschovo	4,767	80,666	394,507	479,940	5,383	77,149	391,467	473,999
Pargala	11,895	172,947	1,351,684	1,536,526	14,261	191,824	1,438,236	1,644,321
Schupalovo	23,094	374,702	1,894,946	2,292,742	31,510	494,361	2,281,480	2,807,351
Oserki	7,922	119,441	480,441	607,804	1,405	23,987	65,756	91,148
Udelnaja	4,941	72,951	841,973	919,865	4,829	81,157	862,840	948,826
Lanskaja	1,641	20,476	139,002	161,119	1,467	21,966	137,389	160,822
St Petersburg	367,716	4,440,678	15,686,095	20,494,489	381,851	4,642,798	15,221,451	20,246,100
Korpi	452	29,579	134,698	164,729	151	27,082	156,852	184,085
Nummela	482	56,133	221,180	277,795	178	62,540	252,005	314,723
Lojo	316	82,135	346,500	428,951	—	84,535	340,589	425,124
Svartå	702	28,413	188,452	217,567	345	27,026	189,120	216,491
Karis	158	59,396	204,733	264,287	806	59,565	204,967	265,338
Ekenäs	623	167,814	551,544	719,981	33	136,028	542,304	678,365
Lappvik	72	13,941	107,303	121,316	30	6,384	91,215	97,629
Hangö	22,787	442,574	1,766,437	2,231,798	16,388	408,856	2,432,126	2,857,370
Parola	1,428	57,004	215,597	274,029	592	49,539	199,746	249,877
Iittala	280	31,517	150,448	182,245	362	32,905	143,384	176,651
Kuurila	—	26,068	117,510	143,578	—	24,220	114,923	139,143
Toijala	479	85,258	1,002,080	1,087,817	762	73,898	953,915	1,028,575
Urdiala	1,024	43,710	404,033	448,767	745	39,540	402,262	442,547
Forssa	2,720	86,892	287,039	376,651	4,478	90,018	273,222	367,718
Transport	948,718	17,257,852	65,030,719	83,237,289	955,077	17,519,938	65,812,919	84,287,934

Från och till	Summa personkilometer för afgångne passagerare år 1891. (Exclusive trupp- och fångkilometer.)				Summa personkilometer för anlande passagerare år 1891. (Exclusive trupp- och fångkilometer.)			
	I kl.	II kl.	III kl.	Summa.	I kl.	II kl.	III kl.	Summa.
Transport	948,718	17,257,852	65,030,719	83,237,289	955,077	17,519,938	65,812,919	84,287,934
Koivisto	60	21,874	184,928	206,862	66	43,785	358,828	402,679
Ypäjä	—	2,010	117,544	119,554	—	1,222	104,147	105,369
Loimijoki	—	69,195	488,361	557,556	132	64,998	468,077	533,207
Mellilä	—	6,456	130,165	136,621	—	7,740	128,368	136,108
Kyrö	—	10,127	172,314	182,441	—	12,201	165,716	177,917
Aura	—	6,440	184,920	191,360	—	6,601	171,484	178,085
Lundo	—	7,506	135,129	142,635	—	2,261	78,138	80,399
Åbo	43,512	1,108,063	3,134,669	4,286,244	35,232	1,086,060	2,988,861	4,110,153
Viiiala	130	10,359	222,959	233,439	154	10,137	214,938	225,229
Lembois	223	24,124	215,876	240,223	579	34,015	394,593	429,187
Tammerfors	25,035	831,351	3,720,654	4,577,040	26,350	833,878	3,505,546	4,365,774
Orivesi	—	29,265	410,126	439,391	—	25,742	412,229	437,971
Korkeakoski	—	8,748	87,985	96,733	—	9,181	79,006	88,187
Lylly	—	2,326	72,285	74,611	—	1,253	58,883	60,136
Filppula	—	52,866	545,790	598,656	—	49,154	644,561	693,715
Keuru	—	49,138	303,623	352,761	—	57,072	321,994	379,066
Pihlajavesi	—	3,754	74,870	78,624	—	2,710	96,253	98,963
Myllymäki	—	15,184	356,117	371,301	—	13,489	412,537	426,026
Etseri	—	20,804	113,621	134,425	—	25,993	135,913	161,906
Töysä	—	3,257	152,680	155,937	—	2,989	107,257	110,246
Alavo	—	32,265	380,467	412,732	—	31,828	340,354	372,182
Sydänmaa	—	765	60,616	61,381	—	251	59,308	59,559
Östermyra	—	130,286	893,476	1,023,762	—	122,114	740,848	862,962
Ylistaro	—	9,500	193,444	202,944	—	13,827	269,000	282,827
Orismala	—	12,057	196,771	208,828	—	10,069	156,374	166,443
Tervajoki	—	11,880	247,355	259,235	—	12,140	208,783	220,923
Nikolaistad	—	723,344	2,314,137	3,039,481	—	683,412	2,653,256	3,336,668
Öfr. stationer vid								
Vasa jernväg	—	63,854	676,053	739,907	—	63,009	623,710	686,719
Nurmo	—	1,968	36,083	38,051	—	180	28,877	29,057
Lappo	—	20,409	294,663	315,072	—	19,645	284,247	303,892
Kauhava	—	15,490	269,382	284,872	—	14,683	284,997	299,680
Jeppo	—	7,252	154,846	162,098	—	6,568	127,971	134,539
Jakobstad	—	81,078	355,907	436,985	—	72,801	348,907	421,708
Gamla Karleby	—	153,449	952,838	1,106,287	—	132,517	873,946	1,006,463
Kelviä	—	6,579	129,451	136,030	—	5,875	144,245	150,120
Kannus	—	12,048	492,252	504,300	—	11,492	502,413	513,905
Sievi	—	10,179	236,535	246,714	—	4,661	190,535	195,196
Ylivieska	—	23,091	436,527	459,618	—	22,131	398,393	420,524
Oulais	—	29,751	373,792	403,543	—	28,950	304,008	332,958
Vihanti	—	6,134	85,289	91,423	—	5,628	75,746	81,374
Lappi	—	73,132	277,119	350,251	—	69,299	226,020	295,319
Ruukki	—	7,484	188,939	196,423	—	6,195	155,300	161,495
Limmingo	—	4,575	242,443	247,018	—	5,467	193,064	198,531
Uleåborg	—	543,301	1,945,126	2,488,427	—	512,989	1,754,087	2,267,076
Öfr. stationer vid								
Uleåborgs jernv.	—	106,513	1,129,894	1,236,407	—	92,247	975,839	1,068,086
Selänpää	—	24,731	120,154	144,885	—	17,450	139,424	156,874
Mäntyharju	—	28,005	340,514	368,519	—	28,133	375,600	403,733
S:t Michel	—	292,089	1,287,943	1,580,032	—	288,845	1,367,055	1,655,900
Pieksämäki	—	59,920	558,968	618,888	—	52,155	513,484	565,639
Haapakoski	—	12,688	63,601	76,289	—	13,932	65,504	79,436
Suonnejoki	—	43,803	454,163	497,966	—	48,129	466,373	514,502
Kuopio	—	428,128	1,632,369	2,060,497	—	428,443	1,726,319	2,154,762
Myllykoski	—	9,059	78,777	87,836	—	7,647	74,993	82,640
Inkeröis	—	30,193	170,747	200,940	—	29,160	161,694	190,854
Tavastila	—	142,198	457,674	600,074	—	130,884	428,694	559,578
Karhula	—	55,568	279,927	335,495	—	36,624	225,882	262,506
Kotka	—	206,223	693,705	899,928	—	207,954	693,972	901,926
Öfr. stationer vid								
Savolaks jernv.	—	70,092	939,214	1,009,306	—	56,949	816,115	873,064
Borgå—Kervo jernväg	—	263,245	595,453	858,698	290	190,314	456,364	646,968
Summa	1,017,880	23,295,016	96,091,949	120,404,845	1,017,880	23,295,016	96,091,949	120,404,845

Tab. N:o 20.

Stationernas relativa betydelse

efter inkomsten af år 1891 försålda passagerarebiljetter.

Ordningsföljd.	Station.	Efter inkomsten af försålda resebiljetter.		Ordningsföljd.	Station.	Efter inkomsten af försålda resebiljetter.		Ordningsföljd.	Station.	Efter inkomsten af försålda resebiljetter.	
		Fmf.	74.			Fmf.	74.			Fmf.	74.
1	S:t Petersburg .	1,037,298	79		Transport	4,562,658	26		Transport	5,088,797	90
2	Helsingfors .	767,488	41	54	Levaschovo . . .	15,667	84	106	Mellilä	5,686	63
3	Viborg	360,836	40	55	Järvälä	15,449	92	107	Ypäjä	5,616	90
4	Tammerfors . . .	179,936	98	56	Karhula	15,407	20	108	Uttis	5,596	91
5	Åbo	177,114	64	57	Alavo	15,295	55	109	Hovinmaa	5,586	37
6	Villmanstrand . .	155,331	31	58	Dickursby	15,217	90	110	Kelviä	5,316	81
7	Tavastehus	126,912	58	59	Kymmene	14,983	46	111	Etseri	5,293	31
8	Nikolaistad	118,889	98	60	Oulais	14,899	79	112	Voikoski	5,163	94
9	Uleåborg	96,956	22	61	Keuru	14,885	05	113	Töysä	5,086	85
10	Hangö	92,982	90	62	Myllymäki	13,161	71	114	Hietanen	5,010	08
11	Kuopio	82,662	86	63	Turengi	13,018	72	115	Lundo	4,880	49
12	Lahtis	79,608	33	64	Lappi	12,945	76	116	Lappila	4,826	13
13	Teerijoki	68,902	84	65	Ylistaro	12,645	46	117	Lappvik	4,687	72
14	S:t Michel	67,041	53	66	Davidstad	12,053	71	118	Harju	4,572	17
15	Schuvolovo	62,815	76	67	Säinö	11,816	14	119	Kolho	4,548	71
16	Kouvola	53,329	03	68	Karis	11,475	63	120	Myllykoski	4,237	99
17	Valkeasaari	51,552	03	69	Kovjoki	11,447	61	121	Härnä	4,176	56
18	Parola	49,860	93	70	Nummela	11,432	25	122	Kämärä	3,921	34
19	Pargala	44,521	13	71	Nyby	11,398	33	123	Kantala	3,815	70
20	Perkjärvi	43,139	38	72	Galitzino	11,090	46	124	Luumäki	3,600	01
21	Östermyra	41,764	37	73	Viiala	10,886	23	125	Pihlajavesi	3,589	85
22	Gamla Karleby . .	41,165	07	74	Kauhava	10,814	35	126	Korkeakoski	3,583	95
23	Toijala	41,093	93	75	Lappo	10,590	04	127	Iisvesi	3,350	62
24	Kervo	40,990	55	76	Tervajoki	10,548	77	128	Vihanti	3,207	75
25	Kotka	40,712	13	77	Laihela	10,399	88	129	Pulsa	3,200	65
26	Riihimäki	34,044	86	78	Ois	10,366	31	130	Haapakoski	3,158	66
27	Tavastila	33,325	27	79	Sievi	9,739	20	131	Korso	3,047	30
28	Udelnaja	33,301	61	80	Inkeröis	9,738	15	132	Villåhtis	3,022	98
29	Raivola	33,177	92	81	Koivisto	9,629	71	133	Haukivuori	2,918	22
30	Hyvinge	31,898	66	82	Lanskaja	9,617	52	134	Lyly	2,727	25
31	Ekenäs	30,861	13	83	Svartå	9,059	81	135	Vehmais	2,636	90
32	Oserki	30,663	73	84	Ryttylä	8,855	97	136	Kempele	2,592	25
33	Loimijoki	24,336	08	85	Limmingo	8,399	46	137	Kuokkala pfm. . . .	2,500	30
34	Nykyrka	24,049	66	86	Nurmis	8,263	97	138	Kalvitsa	2,126	14
35	Urdiala	22,444	75	87	Iittala	8,262	83	139	Kurkimäki	2,087	47
36	Pieksämäki	22,407	43	88	Orismala	8,200	43	140	Sydänmaa	2,064	30
37	Simola	22,135	89	89	Toby	8,170	59	141	Pitkälähti hp. . . .	1,681	52
38	Filppula	21,666	63	90	Herrala	8,146	17	142	Salminen hp.	1,555	90
39	Träskända	21,068	64	91	Kronoby	8,077	92	143	Nurmo	1,481	20
40	Kaipiais	20,350	04	92	Otava	7,874	71	144	Vesijärvi	1,296	50
41	Malm	20,029	49	93	Kyrö	7,186	92	145	Hiirola	1,247	08
42	Lembois	19,781	65	94	Selänpää	7,171	32	146	Kilpua	1,143	—
43	Suonnejoki	19,655	15	95	Aura	7,121	80	147	Kangas	508	99
44	Jokela	18,577	46	96	Kuurila	6,904	98	148	Sörnäs	—	—
45	Lojo	18,122	46	97	Korpi	6,882	10		Härtill kommer		
46	Kannus	18,021	81	98	Bennäs	6,677	43		resp. inkomst af		
47	Orivesi	17,948	49	99	Hikie	6,654	48		samtrafiken med		
48	Forssa	17,915	43	100	Ruukki	6,640	85		Borg—Kervo		
49	Ylivieska	17,667	17	101	Leppäkoski	6,492	62		jernväg	62,973	
50	Kausala	17,299	87	102	Voltti	6,279	74		Summa	5,298,124	30
51	Jakobstad	16,890	89	103	Suinula	6,152	40				
52	Mustamäki	16,072	89	104	Källby	6,138	85				
53	Mäntyharju	16,035	12	105	Jeppo	5,901	64				
	Transport	4,562,658	26		Transport	5,088,797	90				

Tab. N:o 21.

Stationernas relativa betydelse

efter inkomsten af år 1891 afsändt fraktgods och ilgods.

Ordningsföljd.	Station.	Efter inkomsten af afsändt fraktgods och ilgods.		Ordningsföljd.	Station.	Efter inkomsten af afsändt fraktgods och ilgods.		Ordningsföljd.	Station.	Efter inkomsten af afsändt fraktgods och ilgods.	
		Fmf.	nl.			Fmf.	nl.			Fmf.	nl.
1	S:t Petersburg	1,007,692	31		Transport	5,797,228	34		Transport	6,565,134	70
2	Helsingfors	512,561	04	54	Mustamäki	25,396	24	106	Parola	7,426	91
3	Tammerfors	496,713	33	55	Ylivieska	25,297	92	107	Nyby	6,627	48
4	Hangö	404,962	10	56	Turengi	24,564	35	108	Kantala	6,170	81
5	Åbo	363,387	11	57	Etseri	24,239	46	109	Toby	6,108	96
6	Vesijärvi	250,288	88	58	Nummela	23,657	97	110	Kuurila	5,223	70
7	Sörnäs	210,886	53	59	Iittala	22,845	05	111	Härmä	5,199	01
8	Viborg	191,324	07	60	Riihimäki	22,636	65	112	Korso	5,080	50
9	Nikolaistad	152,271	14	61	Lappila	22,079	41	113	Haukivuori	4,923	23
10	Tavastehus	147,838	10	62	Säiniö	20,809	60	114	Vihanti	4,682	50
11	Uleåborg	107,319	44	63	Karhula	20,562	59	115	Voltti	4,636	64
12	Viiala	99,727	91	64	Karis	20,309	69	116	Kelviä	4,455	91
13	Leppäkoski	84,886	30	65	Jakobstad	19,908	22	117	Källby	4,301	90
14	Svartå	83,287	87	66	Pieksämäki	18,428	71	118	Uttis	4,260	05
15	Kuopio	75,104	14	67	Nurmis	18,222	64	119	Pulsa	4,230	73
16	Jokela	71,322	40	68	Sydänmaa	18,111	20	120	Tavastila	4,176	35
17	Korpi	61,081	20	69	Hikie	17,933	88	121	Kovjoki	3,549	46
18	Gamla Karleby	61,078	04	70	Ylistaro	17,588	63	122	Korkeakoski	3,278	50
19	Forssa	60,279	95	71	Harju	15,875	65	123	Nurmo	3,234	40
20	Hyvinge	59,936	97	72	Teerijoki	15,670	98	124	Laihela	3,001	94
21	Inkeröis	55,509	87	73	Jeppo	15,495	05	125	Lappi	2,793	37
22	Lembois	52,270	37	74	Oulais	15,475	68	126	Hietanen	2,597	74
23	Loimijoki	52,009	16	75	Myllymäki	15,235	77	127	Suinula	2,398	20
24	Kouvola	51,554	42	76	Kauhava	14,489	20	128	Luumäki	2,394	04
25	Urdiala	48,921	82	77	Aura	14,248	42	129	Kronoby	2,235	40
26	Perkjärvi	47,763	77	78	Töysä	14,023	20	130	Kilpua	2,044	80
27	Ois	47,616	30	79	Kaipiais	13,805	—	131	Bennäs	1,983	80
28	Levaschovo	44,628	28	80	Simola	13,439	81	132	Kolho	1,814	95
29	Villmanstrand	44,513	27	81	Ypäjä	13,189	—	133	Kalvitsa	1,088	30
30	Galitzino	43,111	30	82	Kannus	12,291	72	134	Lundo	1,058	50
31	Kotka	42,939	74	83	Valkeasaari	12,138	29	135	Lappvik	1,019	13
32	Malm	42,206	18	84	Myllykoski	12,068	13	136	Vehmais	994	—
33	S:t Michel	42,197	53	85	Iisvesi	11,936	40	137	Voikoski	969	30
34	Nykyrka	41,969	46	86	Haapakoski	11,488	34	138	Udelnaja	903	45
35	Koivisto	39,507	01	87	Lojo	11,436	55	139	Kempele	762	30
36	Orivesi	38,805	34	88	Otava	11,050	50	140	Hiironla	662	—
37	Lahtis	38,566	99	89	Hovinmaa	11,010	98	141	Salminen hp.	597	50
38	Kyrö	37,534	40	90	Sievi	10,915	70	142	Kangas	574	30
39	Kymmene	37,482	98	91	Kurkimäki	10,903	91	143	Pitkälähti hp.	325	60
40	Kämärä	37,067	73	92	Lyly	10,109	30	144	Pargala	292	70
41	Ryttylä	36,432	59	93	Dickursby	10,106	92	145	Schuvalovo	146	22
42	Filppula	35,896	21	94	Keuru	10,018	84	146	Lanskaja	—	—
43	Alavo	35,149	56	95	Davidstad	9,994	64	147	Oserki	—	—
44	Järvelä	34,439	76	96	Pihlajavesi	9,704	20	148	Kuokkala pfm.	—	—
45	Raivola	33,904	76	97	Orismala	9,682	40		Härtill kommer resp. inkomst af samtrafiken med Borgå—Kervo jernväg	143,989	59
46	Träskända	33,245	23	98	Villähtis	9,616	74				
47	Herrala	30,402	33	99	Ruukki	9,327	17				
48	Ekenäs	30,388	86	100	Tervajoki	9,091	28				
49	Selänpää	28,626	27	101	Limingo	8,681	94				
50	Kervo	28,234	12	102	Kausala	8,609	93				
51	Östermyra	27,774	47	103	Mäntyharju	8,282	73				
52	Toijala	27,502	43	104	Melliä	8,034	40				
53	Lappo	27,106	90	105	Suonnejoki	7,865	38				
	Transport	5,797,228	34		Transport	6,565,134	70				

Tab. N:o 22.

Stationernas relativa betydelse

efter summa inkomst för afgången trafik år 1891.

Ordningsföljd.	Station.	Efter summa inkomst för afgången trafik.		Ordningsföljd.	Station.	Efter summa inkomst för afgången trafik.		Ordningsföljd.	Station.	Efter summa inkomst för afgången trafik.	
		Fmg.	nl.			Fmg.	nl.			Fmg.	nl.
1	S:t Petersburg .	2,149,987	67		Transport	10,485,878	82		Transport	12,036,535	81
2	Helsingfors .	1,355,535	41	54	Pargala	46,228	87	106	Ruukki	16,296	77
3	Tammerfors . . .	697,646	63	55	Kyrö	45,212	12	107	Kovjoki	15,995	63
4	Viborg	579,777	92	56	Ylivieska	44,134	94	108	Iisvesi	15,472	37
5	Åbo	559,002	25	57	Turengi	43,752	46	109	Haapakoski	14,849	93
6	Hangö	516,445	10	58	Mustamäki	43,051	87	110	Toby	14,500	54
7	Tavastehus	289,400	35	59	Pieksämäki	42,662	39	111	Kuurila	14,291	28
8	Nikolaistad	283,882	10	60	Kämärä	41,796	32	112	Mellila	14,047	03
9	Vesijärvi	254,423	18	61	Tavastila	39,273	17	113	Laihela	13,988	02
10	Uleåborg	214,293	61	62	Säinäö	38,885	92	114	Pihlajavesi	13,374	95
11	Villmanstrand . .	214,131	60	63	Herrala	38,820	25	115	Lylly	13,118	45
12	Sörnäs	213,653	73	64	Lappo	38,395	64	116	Kurkimäki	13,034	18
13	Kuopio	170,930	30	65	Jakobstad	38,263	86	117	Villähtis	12,993	17
14	Lantis	123,714	58	66	Nummela	37,041	24	118	Voltti	11,300	28
15	S:t Michel	118,293	19	67	Karhula	36,712	20	119	Källby	10,579	40
16	Viiala	111,568	99	68	Selänpää	36,113	55	120	Kronoby	10,548	07
17	Gamla Karleby . .	107,078	71	69	Simola	36,058	83	121	Uttis	10,365	98
18	Kouvola	106,524	03	70	Kaipiais	35,203	70	122	Kelviä	10,190	87
19	Hyvinge	97,731	80	71	Udelnaja	34,630	32	123	Kantala	10,106	56
20	Perkjärvi	96,433	94	72	Karis	33,052	88	124	Härmä	9,769	82
21	Leppäkoski	93,602	44	73	Lojo	32,559	41	125	Lanskaja	9,678	92
22	Svartå	93,204	21	74	Iittala	32,538	18	126	Suinula	8,759	95
23	Jokela	92,281	66	75	Kannus	31,437	53	127	Bennäs	8,740	68
24	Teerijoki	87,883	79	76	Oulais	30,951	28	128	Korso	8,290	90
25	Kotka	86,763	22	77	Ylistaro	30,910	79	129	Vihanti	8,010	80
26	Forssa	79,534	93	78	Oserki	30,678	21	130	Hankivuori	7,992	29
27	Loimijoki	77,798	35	79	Etseri	29,768	92	131	Hietanen	7,779	99
28	Urdiala	76,135	01	80	Kausala	29,730	67	132	Pulsa	7,505	54
29	Lembois	72,996	02	81	Myllymäki	29,043	78	133	Korkeakoski	7,223	85
30	Östermyra	72,444	44	82	Suonnejoki	28,760	43	134	Kolho	6,604	71
31	Toijala	71,431	14	83	Lappila	27,173	44	135	Voikoski	6,410	32
32	Kervo	71,341	80	84	Nurmis	26,931	35	136	Luumäki	6,255	49
33	Nykyrka	69,661	54	85	Keuru	26,516	69	137	Lundo	6,147	74
34	Raivola	69,034	34	86	Kauhava	26,140	91	138	Lappvik	5,815	94
35	Korpi	68,895	93	87	Dickursby	26,006	95	139	Nurmo	4,824	30
36	Inkeröis	65,683	59	88	Mäntyharju	25,182	65	140	Vehmais	3,733	—
37	Valkeasaari	65,573	39	89	Hikie	25,034	06	141	Kempele	3,391	95
38	Ekenäs	64,656	98	90	Davidstad	22,584	68	142	Kalvitsa	3,321	04
39	Schuvalovo	63,590	70	91	Aura	22,531	42	143	Kilpua	3,225	30
40	Malm	62,588	83	92	Jeppo	21,703	59	144	Kuokkala pfm.	2,500	30
41	Parola	60,478	04	93	Sievi	21,229	60	145	Salminen hp.	2,179	65
42	Levaschovo	60,466	94	94	Harju	20,759	70	146	Pitkälahti hp.	2,108	87
43	Riihimäki	59,546	27	95	Tervajoki	20,548	15	147	Hirola	1,961	08
44	Filppula	59,241	26	96	Sydänmaa	20,279	90	148	Kangas	1,103	16
45	Ois	58,874	21	97	Otava	19,326	46		Härtill kommer		
46	Orivesi	58,031	94	98	Töysä	19,275	—		resp. inkomst		
47	Galitzino	55,238	61	99	Ypäjä	19,182	95		af samtrafiken		
48	Träskända	55,213	04	100	Nyby	18,982	31		med Borgå—		
49	Kymmene	53,742	49	101	Orismala	18,289	73		Kervo jernväg		
50	Järvelä	51,643	52	102	Limingo	17,316	66		m. m.	255,050	30
51	Alavo	51,148	67	103	Lappi	16,793	43				
52	Koivisto	50,108	82	104	Hovinmaa	16,721	32				
53	Ryttylä	46,587	61	105	Myllykoski	16,476	81				
	Transport	10,485,878	82		Transport	12,036,535	81				

Tab. N:o 23.

Stationernas relativa betydelse

efter antalet personkilometer för såväl afgångne som anlände
passagerare af alla slag år 1891.

Ordningstföljd.	Station.	Efter antalet personkilometer för såväl afgångne som anlända passagerare af alla slag.	Ordningstföljd.	Station.	Efter antalet personkilometer för såväl afgångne som anlända passagerare af alla slag.	Ordningstföljd.	Station.	Efter antalet personkilometer för såväl afgångne som anlända passagerare af alla slag.
				Transport	239,024,776		Transport	264,813,185
1	St Petersburg .	46,401,111	53	Mäntyharju .	797,231	104	Kelviä	291,250
2	Helsingfors . .	39,097,609	54	Järvelä	795,234	105	Kuurila	285,803
3	Viborg	18,720,423	55	Oulais	764,444	106	Töysä	275,568
4	Villmanstrand .	10,526,821	56	Keuru	763,039	107	Hovinmaa	275,289
5	Åbo	9,358,865	57	Forssa	755,802	108	Hikie	275,208
6	Tammerfors . .	9,187,855	58	Dickursby . . .	752,354	109	Mellilä	275,066
7	Nikolaistad . .	7,173,218	59	Lembois	707,753	110	Leppäkoski . . .	270,895
8	Tavastehus . .	7,121,791	60	Oserki	698,952	111	Voikoski	257,965
9	Uleåborg	5,743,999	61	Davidstad . . .	690,734	112	Uttis	244,336
10	Hangö	5,107,938	62	Kymmene	670,461	113	Hietanen	235,649
11	Schuvalovo . . .	5,100,610	63	Lappi	651,587	114	Lappila	232,615
12	Teerijoki	4,876,689	64	Lappo	637,376	115	Ypäjä	232,372
13	Kuopio	4,709,185	65	Karhula	633,174	116	Kolho	231,160
14	Valkeasaari . .	4,568,396	66	Koivisto	630,204	117	Lundo	224,243
15	Lahtis	3,861,238	67	Nummela	617,355	118	Lappvik	222,730
16	Parola	3,772,658	68	Nyby	599,893	119	Härmä	215,081
17	St Michel	3,607,639	69	Kauhava	599,735	120	Kantala	208,012
18	Pargala	3,183,947	70	Kovjoki	561,818	121	Korkeakoski . . .	189,401
19	Kouvola	2,717,141	71	Turengi	548,713	122	Pihlajavesi . . .	181,945
20	Perkjärvi	2,554,839	72	Karis	541,856	123	Harju	180,611
21	Gamla Karleby .	2,337,355	73	Ois	535,150	124	Luumäki	180,120
22	Toijala	2,128,130	74	Galitzino	529,659	125	Kämärä	177,989
23	Kervo	2,045,107	75	Säiniö	516,433	126	Vihanti	176,494
24	Kotka	2,010,119	76	Laihela	510,671	127	Myllykoski	173,427
25	Östermyra	1,971,239	77	Ylistaro	502,186	128	Haapakoski . . .	161,954
26	Tavastila	1,935,177	78	Tervajoki	497,395	129	Pulsa	158,022
27	Udelnaja	1,868,771	79	Svartå	472,379	130	Villåhtis	152,648
28	Raivola	1,809,248	80	Viiala	462,498	131	Haukivuori	151,752
29	Riihimäki	1,644,722	81	Nurmis	457,471	132	Lyly	137,348
30	Hyvinge	1,467,394	82	Sievi	450,813	133	Sydänmaa	135,507
31	Ekenäs	1,432,141	83	Loimijoki	447,589	134	Vehmais	125,995
32	Nykyrka	1,349,480	84	Herrala	427,569	135	Kempele	125,120
33	Filppula	1,300,566	85	Kronoby	407,008	136	Korso	120,649
34	Pieksämäki . . .	1,210,266	86	Inkeröis	397,895	137	Kalvitsa	113,588
35	Loimijoki	1,114,482	87	Orismala	388,983	138	Kurkimäki	110,713
36	Kaipiais	1,104,074	88	Aura	376,114	139	Iisvesi	107,711
37	Malm	1,094,328	89	Kyrö	367,435	140	Salminen hp. . . .	97,140
38	Suonnejoki	1,049,227	90	Korpi	363,473	141	Pitkälähti hp. . . .	69,216
39	Urdiala	1,044,619	91	Ruukki	361,254	142	Nurmo	67,758
40	Kannus	1,040,605	92	Iittala	360,183	143	Kilpua	63,928
41	Simola	994,312	93	Ryttylä	347,385	144	Hirola	53,055
42	Levaschovo . . .	955,143	94	Otava	342,990	145	Kuokkala pfm. . .	35,816
43	Träskända	943,592	95	Bennäs	341,520	146	Kangas	29,546
44	Orivesi	918,714	96	Voltti	330,738	147	Vesijärvi	29,042
45	Ylivieska	902,663	97	Selänpää	322,305	148	Sörnäs	—
46	Kausala	898,592	98	Toby	322,235		Borgå — Kervo jernväg	1,508,180
47	Lojo	885,102	99	Lanskaja	321,941		Summa	273,881,102
48	Jakobstad	877,653	100	Etseri	311,900			
49	Mustamäki	849,432	101	Jeppo	310,164			
50	Alavo	831,299	102	Källby	294,196			
51	Myllymäki	815,944	103	Suinula	293,162			
52	Jokela	803,308						
	Transport	239,024,776		Transport	264,813,185			

Tab. N:o 24.

Stationernas relativa betydelse

efter antalet tonkilometer för såväl afsändt som anländt
fraktgods och ilgods år 1891.

Ordningsföljd.	Station.	Efter antalet tonkilometer för såväl afsändt som anländt fraktgods och ilgods.	Ordningsföljd.	Station.	Efter antalet tonkilometer för såväl afsändt som anländt fraktgods och ilgods.	Ordningsföljd.	Station.	Efter antalet tonkilometer för såväl afsändt som anländt fraktgods och ilgods.
				Transport	207,702,542		Transport	231,325,556
1	S:t Petersburg .	34,437,362	53	Etseri	698,168	104	Villåhtis	249,424
2	Helsingfors . . .	22,602,837	54	Träskända	685,816	105	Orismala	239,140
3	Åbo	17,333,210	55	Harju	680,069	106	Ruukki	235,250
4	Tammerfors . . .	16,893,656	56	Pieksämäki	674,170	107	Tervajoki	230,973
5	Hangö	12,636,193	57	Mustamäki	663,225	108	Parola	210,406
6	Sörnäs	12,515,478	58	Haapakoski	655,089	109	Tavastila	203,721
7	Viborg	11,953,568	59	Säinö	635,966	110	Toby	199,230
8	Vesijärvi	6,982,438	60	Oulais	627,719	111	Mäntyharju	177,970
9	Nikolaistad . . .	6,657,492	61	Riihimäki	621,515	112	Mellilä	168,666
10	Uleåborg	6,051,683	62	Turengi	620,027	113	Härmä	162,772
11	Tavastehus	4,521,139	63	Nummela	615,514	114	Kantala	146,299
12	Kuopio	3,390,961	64	Kervo	614,925	115	Kolho	143,878
13	Villmanstrand . .	3,375,245	65	Selänpää	602,621	116	Kovjoki	141,190
14	Viiala	2,333,186	66	Karis	591,358	117	Voltti	139,665
15	Kotka	2,253,686	67	Lappila	584,299	118	Lappi	138,991
16	Gamla Karleby . .	2,026,311	68	Udelnaja	573,386	119	Vihanti	134,460
17	Leppäkoski	2,017,654	69	Karhula	562,656	120	Uttis	133,262
18	Inkeröis	1,819,414	70	Myllymäki	549,839	121	Pulsa	125,266
19	Korpi	1,586,902	71	Isvesi	542,148	122	Kuurila	124,243
20	Kouvola	1,574,808	72	Iittala	522,406	123	Haukivuori	118,085
21	Perkjärvi	1,561,392	73	Sydänmaa	494,589	124	Hietanen	110,632
22	Jokela	1,517,162	74	Jakobstad	494,215	125	Laihela	107,379
23	Forssa	1,450,046	75	Kurkimäki	467,091	126	Korso	99,525
24	Svartå	1,344,989	76	Hikie	448,500	127	Kronoby	94,321
25	Filppula	1,316,307	77	Hovinmaa	447,056	128	Kelviä	90,887
26	Hyvinge	1,303,857	78	Kauhava	444,491	129	Pargala	89,795
27	Galitzino	1,295,352	79	Ylistaro	440,583	130	Källby	88,655
28	Lembois	1,280,321	80	Teerijoki	432,277	131	Korkeakoski	84,665
29	Nykyrka	1,275,972	81	Lojo	420,755	132	Nurmo	78,108
30	Lahtis	1,243,484	82	Suonnejoki	416,295	133	Bennäs	69,062
31	Loimijoki	1,201,240	83	Valkeasaari	405,926	134	Luumäki	61,266
32	S:t Michel	1,190,666	84	Keuru	386,953	135	Suinula	55,447
33	Orivesi	1,150,612	85	Simola	386,713	136	Voikoski	46,779
34	Urdiala	1,136,319	86	Töysä	382,985	137	Lundo	40,004
35	Lappvik	1,126,538	87	Myllykoski	368,146	138	Kilpua	36,949
36	Kämärä	1,120,983	88	Nurmis	356,519	139	Vehmais	34,235
37	Ois	1,103,759	89	Pihlajavesi	343,777	140	Pitkälähti hp.	31,045
38	Kymmene	1,096,643	90	Kaipiais	340,826	141	Kempele	23,355
39	Herrala	1,033,789	91	Davidstad	329,964	142	Kalvitsa	21,134
40	Alavo	1,023,545	92	Lyly	325,920	143	Hiirola	11,437
41	Ryttylä	1,010,085	93	Kannus	317,038	144	Salminen hp.	11,027
42	Koivisto	1,003,897	94	Schuvalovo	316,348	145	Kangas	9,632
43	Levaschovo	947,821	95	Limingo	311,461	146	Lanskaja	—
44	Östermyra	944,011	96	Otava	309,131	147	Oserki	—
45	Raivola	830,583	97	Jeppo	294,475	148	Kuokkala pfm.	—
46	Toijala	795,565	98	Sievi	293,879		Borgå - Kervo jernväg	2,400,252
47	Järvelä	775,597	99	Ypäjä	285,597		Summa	238,444,038
48	Ekenäs	760,172	100	Aura	276,254			
49	Kyrö	742,304	101	Dickursby	255,666			
50	Ylivieska	730,435	102	Kausala	255,578			
51	Lappo	715,855	103	Nyby	253,090			
52	Malm	710,018						
	Transport	207,702,542		Transport	231,325,556			

Tab. N:o 25.

Statsjervägarnes i Finland inkomst af samtrafiken med Borgå—Kervo jernväg, omfattande såväl den dit afgångna som den derifrån anlända trafiken, under år 1891.

Månad.	Passageraretrafik.																								
	Antal passagerare.				Afgift.								Tillsammans.				Tillskott.		Öfvervigt & bagage.				Transport af lik.		Summa passageraretrafik.
	I kl.	II kl.	III kl.	Trupptransport.	I kl.	II kl.	III kl.	Trupptransport.	Antal passagerare.	Afgift.	Afgift.	Afgift.	Afgift.	Kilogram.	Afgift.	Afgift.	Afgift.	Afgift.	Afgift.	Afgift.					
																					st.	fm.	pk.	st.	
Januari . .	590	1,496	1	—	2,295	90	3,536	56	5	45	2,087	5,837	91	35	99	11,646	521	63	—	—	6,395	53			
Februari . .	422	912	1	—	1,601	95	1,869	35	7	45	1,335	3,478	75	—	—	6,465	249	19	10	15	3,738	09			
Mars	726	1,560	3	—	2,529	59	3,051	91	14	87	2,289	5,596	37	—	—	6,216	251	86	—	—	5,848	23			
April	524	1,230	—	—	1,653	62	2,475	12	—	—	1,754	4,128	74	—	—	4,257	131	43	—	—	4,260	17			
Maj	469	1,309	—	—	1,597	36	2,718	35	—	—	1,778	4,315	71	—	—	6,043	255	70	—	—	4,571	41			
Juni	484	1,209	2	—	1,970	84	3,528	77	9	36	1,695	5,508	97	—	—	8,533	511	65	10	19	6,030	81			
Juli	480	1,261	—	—	2,112	40	3,632	88	—	—	1,741	5,745	28	—	—	5,101	196	03	—	—	5,941	31			
Augusti . . .	523	1,521	2	—	2,400	21	4,391	37	6	16	2,051	6,797	74	—	—	4,664	201	83	—	—	6,999	57			
September . .	526	1,200	1	—	2,295	59	3,164	80	5	45	1,727	5,465	84	—	—	4,724	251	30	—	—	5,717	14			
Oktober . . .	498	1,869	—	—	1,860	98	3,967	20	—	—	2,367	5,828	18	—	—	7,608	245	04	—	—	6,073	22			
November . .	449	1,389	—	—	1,677	04	3,163	24	—	—	1,838	4,845	28	—	—	7,539	291	63	22	47	5,159	43			
December . .	510	1,619	1	29	1,905	19	3,484	59	5	45	2,140	5,424	23	—	—	5,832	217	49	20	30	5,662	02			
Summa	10	6,206	16,575	11	29	—	23,900	67	38,989	14	54	19	22,802	62,973	—	35	99	78,678	3,324	83	63	11	66,396	93	

Månad.	Godstrafik.																				
	Fraktgods.		Ilgods.		Mjök (med biljetter).		Lefvande djur.			Åkdon.		Summa godstrafik.	Summa trafikinkomst.								
	Kilogram.	Afgift.	Kilogram.	Afgift.	Antal kolly.	Afgift.	Hästar.	Boskap.	Hundar.	Afgift.	st.			Afgift.							
												fm.	pk.		fm.	pk.	fm.	pk.	fm.	pk.	fm.
Januari . .	2,938,070	12,321	25	13,602	232	71	3,497	1,055	85	1	6	29	06	12	89	23	13,728	15	20,123	68	
Februari . .	3,468,610	14,825	69	10,224	206	70	3,248	981	73	8	16	11	76	43	10	72	24	16,162	79	19,900	88
Mars	2,829,446	12,721	49	10,781	212	42	2,730	1,130	98	5	7	14	71	33	4	51	91	14,188	13	20,036	36
April	2,169,191	12,747	83	8,509	169	03	3,763	1,135	97	1	28	7	55	63	4	10	59	14,119	05	18,379	22
Maj	1,813,844	9,352	84	10,415	176	38	3,383	1,007	72	2	17	37	67	55	2	10	53	10,615	02	15,186	43
Juni	2,476,746	13,126	62	7,844	125	93	2,653	787	65	4	3	14	143	24	6	31	67	14,215	11	20,245	92
Juli	3,460,307	11,900	09	8,383	131	22	1,821	776	17	—	—	9	10	88	6	69	76	12,888	12	18,829	43
Augusti . . .	2,839,535	8,594	44	9,988	225	81	2,353	696	43	2	34	34	536	60	3	21	84	10,075	12	17,074	69
September . .	3,884,126	15,872	90	7,753	143	52	2,407	700	70	15	55	42	342	30	3	7	81	17,067	23	22,784	37
Oktober . . .	2,237,209	12,284	88	13,935	268	53	2,893	861	—	—	41	26	55	92	7	154	63	13,624	96	19,698	18
November . .	1,864,890	9,592	43	11,512	186	33	3,037	908	46	2	9	21	82	23	12	95	23	10,864	68	16,024	11
December . .	1,775,147	8,176	36	18,279	394	19	3,279	975	35	—	11	5	27	32	9	23	17	9,596	39	15,258	41
Summa	31,757,121	141,516	82	131,225	2,472	77	35,064	11,018	01	40	221	226	1,498	49	78	638	66	157,144	75	223,541	68

HUFVUDRÄKNING öfver inkomster och utgifter

					Fråc.	7/4.
Debet.						
Balans från år 1890.						
Kassa		—	—	937,974	45	
Behållning i inventarier: vid Byråafdelningen		72,699	12			
„ Trafikafdelningen		903,104	62			
„ Banafdelningen		336,037	89			
„ Maskinafdelningen		20,088,144	14			
„ Mek. verkst. i Helsingfors		387,558	53			
„ d:o i Viborg		80,173	55			
„ d:o i St. Petersburg		64,463	64			
„ d:o i Hangö		114,599	93			
„ d:o i Åbo		65,985	88			
„ d:o i Nikolaistad		52,446	67			
„ d:o i Uleåborg		41,401	80			
„ d:o i Kuopio		38,660	41	22,245,276	18	
D:o i materialier i Förrådet i Helsingfors		1,593,998	23			
„ d:o i Viborg		338,811	62			
„ d:o i St. Petersburg		164,999	50			
„ d:o i Hangö		204,500	96			
„ d:o i Åbo		184,046	19			
„ d:o i Nikolaistad		186,699	09			
„ d:o i Uleåborg		281,657	26			
„ d:o i Kuopio		92,868	93			
vid Maskinafdelningen		9,935	77	3,057,517	55	
D:o i påbörjade beställningar:						
vid Mek. verkst. i Helsingfors		314,351	56			
„ d:o i Viborg		5,154	37			
„ d:o i St. Petersburg		11	47			
„ d:o i Hangö		1,172	19			
„ d:o i Åbo		9,949	84			
„ d:o i Nikolaistad		—	80			
„ d:o i Uleåborg		853	84			
„ d:o i Kuopio		4,267	05	335,761	12	
Transport		—	—	26,576,529	30	

N:o 26.

vid statsjernvägarne i Finland för år 1891.

			Fmg.	7k.
Credit.				
Balans från år 1890.				
Skuld: för deponerade medel för Teerijoki tullstationsbyggnad	3,024	53		
„ gården N:o 14 vid Simbirskajagatan i St. Petersburg	400,000	—		
„ försålda oreklamerade effekter för år 1889	3,697	63		
„ ” ” ” ” ” 1890	3,628	91		
„ Jakobstads bibanas komplettering	572	01		
„ Uleåborgs jernvägs kompletteringsarbeten	23,669	86		
„ Savolaks jernvägs ” ”	115,560	74		
„ Savolaks jernvägsbyggnad	177,952	79		
„ Halla sågspår	2,258	49		
„ bötesmedel för ryska tullen	224	06	730,589	02
Utgifter				
för statsjernvägarne remont och underhållet af trafiken:				
Centralförvaltningen.				
Gemensamma förvaltningskostnader.				
Afföningar	436,747	34		
Tryckningskostnader	76,655	33		
Expenser	26,676	29		
Pensioner och understöd	69,066	22		
Förbrukning och underhåll af inventarier	2,113	38		
Oförutsedda utgifter	6,173	94	617,432	50
Linieförvaltningen.				
Byråafdelningen.				
Afföningar	46,023	15		
Sjukvård	54,738	64		
Diverse	88,517	33		
Gensdarmkommandot	14,035	44	203,314	56
Transport	—	—	820,747	06
			730,589	02

	Transport		26,576,529 30	
Utestående fordringar.				
Hos särskilda trafikdebitorer	31,099 46			
„ postkupéexpeditionen (H:fors—St. Petersburg)	11,461 90			
„ d:o (öfriga banor)	4,776 73			
„ finska tullexpeditionen i St. Petersburg	164 71			
„ ryska tullverket	6,915 97			
„ Lotsstyrelsen	113 70			
„ Poststyrelsen	4,767 75			
„ Öfverstyrelsen för väg- och vattenbyggnaderna	1,166 21			
„ Björneborgs jernvägsbyggnad	44 55			
„ Karelska jernvägsbyggnaden	44 56			
„ restauratrisen M. Hedman	61 20			
„ häradshöfding A. Blåfield	325 05			
„ sågegaren J. Kronqvist	20,000 —			
„ förrådets vinst- och förlustkonto	371 65			
För Kejsrerliga Senatens ångbrandspruta	281 37			
„ importvaror	557 23			
„ Viborgs hamnspår	54,653 50			
„ undersökning af Viborgs hamnspår	691 55			
„ Kovjoki—Nykarleby landsväg	2,432 07			
„ Vasklot hamnbana	12,441 65			
„ Kotka jernvägs komplettering	2,800 34			
„ diverse arbeten	11,317 84			
„ olikviderade förskotter	1,900 —			
Vexlingskassor vid stationer	18,615 —		187,003 99	
Fastigheter	— —		101,827,139 41	128,590,672 70
Uppdebitering.				
Trafik- och telegrafinkomster	— —		12,732,490 48	
Af Statsverket erhållet anslag för anläggning af Vasklot hamnbana	325,000 —			
„ staden Nikolaistad inbetaldt bidrag för d:o d:o	125,000 —		450,000 —	
„ Fabian Bergström inbetaldt bidrag för anläggande af Nygårds omfartsspår	3,100 —			
„ Aktiebolaget Tornator d:o d:o för utläggande af ett utsticksspår vid Lahtis	1,134 73			
„ Arthur Borgström inbetald andel för ett utsticksspår vid Hangö	837 09			
Transport	5,071 82		13,182,490 48	128,590,672 70

	Transport		820,747 06	730,589 02
Trafikafdelningen.				
Aflöningar	2,106,581 69			
Material- och inventariiförbrukning	229,003 42			
Telegrafan och telefonen	16,698 25			
Diverse utgifter	31,289 22		2,383,572 58	
Banafdelningen.				
Aflöningar	785,382 83			
Jord- och konstarbeten	218,987 70			
Spåret	1,016,772 96			
Husbyggnader	400,064 82			
Telegrafledningen	16,572 57			
Förbrukning och underhåll af inventarier	18,792 42			
Snöskottning	60,367 89			
Diverse utgifter	14,789 68		2,531,730 87	
Maskinafdelningen.				
I. Transportmedlens begagnande.				
Lokomotivtjensten:				
aflöningar	701,879: 94			
kostnader för materialier	802,920: 78	1,504,800 72		
Vagnstjensten:				
aflöningar	36,138: 34			
kostnader för materialier	27,794: 27	63,932 61		
II. Transportmedlens underhåll.				
Underhåll af lokomotiv och tenderar	309,064 83			
Underhåll af vagnar med hjul och axlar	522,402 31			
Diverse	3,645 99			
Förrådsförvaltningen	51,065 93		2,454,912 39	
Kovjoki—Nykarleby landsväg	—		2,432 07	
Kursförlust	—		11,511 71	8,204,906 68
Utgifter				
för nybyggnader, hvilka öka statsjernvägarnas kapitalvärde:				
A) <i>Slutförda.</i>				
Balanserade från föregående år.				
Utvidgning af kontorslokalen i magasinet för afgående gods å St. Petersburgs station				
	10,899 16			
Transport	10,899 16		—	8,935,495 70

Transport	5,071 82	13,182,490 48	128,590,672 70
Af A. L. Palm inbetald andel för ett utsticksspår till Järvelä tegelbruk	1,000 —		
„ Schildt & Hallberg inbetald andel i kostnaden för spår invid Sörnäs station	1,512 80		
„ Bröder Åström inbetalda halfva kostnaden för ett bispår	5,100 —		
„ Otava ångsågsbolag för en spårförlängning inbetalda	208 90		
„ S. F. Sundholm för anläggning af en vägöfvergång vid Toby inbetalda	311 80	13,205 32	
Priset för en å auktion försäld byggnad å Helsingfors stations vedgård	1,407 77		
d:o för en å auktion försäld boningsbyggnad å Helsingfors bangård	1,015 60	2,423 37	13,198,119 17
Afföring.			
Å motstående skuld å inbetalningen för Halla sågspår, hvilket arbete under året utförts och är upptaget bland utgifterna	—	—	2,058 82
Påföring.			
Fastigheters konto har påförts motstående med trafikmedel bekostade utgifter för nybyggnader, hvilka öka banornas kapitalvärde	—	657,663 97	
samt för med särskildt erhållna anslag bekostade d:o d:o	—	450,000 —	1,107,663 97
Balans till år 1892.			
Skuld: för deponerade medel för Teerijoki tullstationsbyggnad	3,024 53		
för gården N:o 14 vid Simbirkajagatan i St. Petersburg	400,000 —		
„ Uleåborgs jernvägs kompletteringsarbeten . .	23,354 16		
„ Savolaks „ d:o	81,049 20		
„ Kotka jernvägs komplettering	14,775 54		
„ Savolaks jernvägsbyggnad	177,952 79		
„ Kouvola—Kotka jernvägsbyggnad	23,373 51		
„ Otava sågspårs förlängning	449 77		
„ försälda oreklamerade effekter för år 1890 .	6,126 37		
„ d:o d:o d:o „ „ 1891 .	2,620 53		
Transport	732,726 40	—	142,898,514 66

Transport	10,899 16			8,935,495 70
Förlängning af andra, tredje och fjerde spåren vid Valkeasaari station, det sistnämnda spårets ändring till omfartsspår samt uppförande af en vaxelkarls bostad med uthus	28,124 94			
Bortsprängning af berget vid nya verkstaden i Helsingfors samt rifning och bortskaffande af den å berget befintliga kasernbyggnad med uthus . . .	6,913 60			
Uppförande af ett nytt pumphus vid Vanajavesi samt en vattenledning derifrån till Tavastehus station	1,551 —			
Inrättande af skjutbord och vändskifvor på Hangö molo	16,100 —			
Uppförande af ett stationshus vid littala	72 50			
Anläggning af ett bispår från Orivesi till Längelmävesi strand	4,487 25			
Uppförande af en strandinfattning vid Alholms hamnstation	915 76			
Anläggning af en bibana från Otava station till Puulavesi sjö	23,663 12	92,727 33		
I årsstaten upptagna.				
<i>a) vid Helsingfors—Tavastehus—St. Petersburgs jernväg.</i>				
Uppförande å statsjernvägarnes område i Helsingfors invid Djurgårdsvillan n:o 14 af en kasern, innehållande 6 boningslokaler med nödiga uthus . .	20,406 83			
Uppförande af en kasern, inrymmande 4 boningslokaler för betjeningen, med tillhörande uthus å Fredriksbergs rangeringsbangård	13,935 15			
Uppsättning af ny telegrafledning emellan Perkjärvi och Viborg med 7 i ledningen ingående apparater	8,167 02			
Utsträckning af vattenledningen å St. Petersburgs godsbangård jemte inrättande af 4 st. hydranter och brunnar, äfvensom uppsättning af en brandpost å f. d. Korffiska gården	2,713 66			
Utläggning af ett 400 meter långt spår å Korso station	3,233 32			
Uppförande af en bostad för stationsbetjente med uthus å Korso station	5,845 66			
Utläggning af ett tredje spår å Träskända station jemte omvändning af det gamla godsmagasinet	4,877 16			
Uppförande af en kasern för 3 hushåll med uthus vid Malm station samt inlösen af den för byggnaderna erforderliga mark	8,850 84			
Transport	68,029 64	92,727 33		8,935,495 70

Transport	68,029 64	92,727 33	8,935,495 70
Utläggning af ett tredje 475 meter långt spår å Ryttylä station	7,558 43		
Uppförande af en bostad för stationsbetjente med uthus samt inlösen af härför nödig mark vid Ryttylä station	5,961 53		
Uppförande af ett täckt varuskjul invid hamnbryggan å Sörnäs station	5,884 74		
Förlängning af begge sidospåren vid Järvelä station jemte utbredning af en lastplan, äfvensom inlösen af 0,5 hektar åkerjord dersammastädes	9,046 24		
Anskaffning och uppställning af en ångpump i vattentornet å Järvelä station	3,954 40		
Uppförande af en vattenkastare för lokomotivbehof å Viborgs station	2,366 23		
Expropriation af 0,625 hektar jord vid Nyby station till beredande af utrymme för en föreslagen brunn, redskapsmagasin och virkesupplag	535 —		
Uppförande af en snickareverkstad, tillika innehållande ett rum för förvaring af tort virke, äfvensom ett förrådsrum, å Kouvola station	3,816 68		
Uppförande af enkla virkeslider vid Davidstads och Luumäki stationer	1,200 —		
Uppförande af ett stationsvedlider å Kouvola station	698 —		
Uppförande af afträden till kassörsbostaden och en depôtkasern å Kaipiais station	600 —		
Uppförande af ett vedlider å Hovinmaa station	599 32		
Uppförande af ett vedlider för banvakten vid Lanskaja	357 10		
Uppförande af 12 st. enkla banvaktshus, deraf 8 st. inom Finland och 4 st. inom ryska området	10,614 32		
Uppförande af 4 matbodur för dubbla vaktstugorna vid Pargala och Levaschovo stationer	2,114 88	123,336 51	
b) vid Hangö—Hyvinge jernväg.			
Tillbyggnad af stationsgodsmagasinet i Hangö jemte förlängning af platformen	4,229 48		
Tillbyggnad af godsmagasinet å Korpi station	1,069 94		
Uppförande af ett arbetsskjul å Lappviks station	518 81		
Uppförande af 6 enkla banvaktshus	4,410 72	10,228 95	
c) vid Åbo—Tammerfors—Tavastehus jernväg.			
Uppförande af bostad jemte uthus åt banmästaren å Kyrö station	4,769 47		
Transport	4,769 47	226,292 79	8,935,495 70

Transport	—	—	143,632,806.35
Transport	—	—	143,632,806.35

Transport	4,769 47	226,292 79	8,935,495 70
Uppförande af ett materiallider för verkstadens i Åbo behof	4,157 54		
Uppförande af en enkel vaktstuga jemte uthus å Iittala station för stationskarlen	3,195 21		
Ändring af vagnsskjulet å Åbo station till vagnsuppsättnings- och målareverkstad	3,591 29		
Tillbyggnad till pumphuset vid Lembois station med ett boningsrum	759 42		
Tillbyggnad till godsmagasinet å Urdiala station	568 32		
Tillbyggnad till d:o å Toijala d:o	565 75		
Brädfodring af den tillbygda delen af Åbo verkstad	722 60		
Brädfodring af restauratrisens bostad å Loimijoki station	627 —		
Uppförande af ett mindre skjul för förvaring af vagnsved å Åbo station	331 12		
Uppförande af ett mindre skjul för förvaring af pressningar vid Åbo hamnstation	291 45	19,579 17	
<i>d) vid Vasa jernväg.</i>			
Anläggning af ett nytt af sten muradt vattenfilter för förseende af Östermyra station med rent vatten	8,275 92		
Utläggning af ett stickspår å Pihlajavesi station	3,278 08		
Utfyllning af en lastningsplan för trävirke å Östermyra station och stensättning af en väg längs densamma	1,203 92		
Tillbyggnad af dubbla vaktstugan vid Munakka bro öfver Kyrö elf med två rum	1,348 01		
Anskaffande och uppställning af en jernplåtscistern med afloppsventil å Töysä station	1,980 93		
Tillbyggnad af pumpmaskinistbostaden å Alavo station	1,063 14		
Anläggning af ett föreningsspår med tvenne vexlingar å Lyly station	1,166 19		
Anläggning af ett föreningsspår med tvenne vexlingar å Kolho station	1,108 29	19,424 48	
<i>e) vid Uleåborgs jernväg.</i>			
Tillbyggnad af godsmagasinet å Uleåborgs station	3,999 44		
Uppförande af en målareverkstad å Uleåborgs station för remonten af den rörliga materielen jemte läggning af ditledande spår	4,909 20		
Uppförande af ett tullmagasin med varmt väntningsrum å Uleåborgs station	3,219 41	12,128 05	
Transport	—	277,424 49	8,935,495 70

Transport	—	—	—	143,632,806 35
Transport	—	—	—	143,632,806 35

Transport	—	277,424 49	8,935,495 70
f) vid Savolaks jernväg.			
Stensättning af en del af strandgatan å St. Michels station	1,160 70		
Uppförande af skjul för förvaring af kol och virke invid verkstaden å Kuopio station	1,412 96		
Omändring af stickspåret å Harju station till omfartsspår	637 52		
Uppförande af staket kring jernvägen tillhöriga planteringar i St. Michels stad	590 44		
Uppsättning af tvenne semaforer vid Hillosensalmi svängbro, af hvilka den ena att handteras genom trådleddning	799 32		
Uppförande af ett afträde i närheten af godsmagasinet å St. Michels station	297 56		
Anläggning af en rörbrunn å Salminen haltpunkt . .	399 77		
Gräfning af brunnar vid vaktstugorna å 208 och 327 kilometern	352 20	5,650 47	
På grund af särskilda ordres.			
Utvidgning af betjeningens läse- och bibliotekslokal i St. Petersburg	4,466 86		
Inlösen af mark från Sandkulla hemman i Helsingesocken	10,800 —	15,266 86	
B) Icke slutförda.			
Balanseraende från föregående år.			
Anskaffande och uppställning af vagnsvågar å St. Petersburgs, Helsingfors, Hyvinge och Tavastehus stationer	2,096 87		
Gräfning af brunnar vid 8 vaktstugor	1,240 90	3,337 77	
I årsstaten upptagna.			
a) vid Helsingfors—Tavastehus—St. Petersburgs jernväg.			
Inrättande af vändskifva å Perkjärvi station med utläggning af dertill ledande spår	12,061 31		
Utfyllning i Tölövikén för vinnande af större utrymme för godstrafiken vid Helsingfors station	100,000 —		
Inlösen af för sistnämnda arbete nödiga grustägter .	17,298 —		
Transport	129,359 31	301,679 59	8,935,495 70

Transport	—	—	143,632,806	35
Transport	—	—	143,632,806	35

Transport	129,359 31	301,679 59	8,935,495 70
Utläggning af för samma arbete nödiga provisionela spår	2,028 19		
Anläggning af ett andra spår emellan Helsingfors och Fredriksberg	20,000 —		
Omreglering och förlängning af spåren å Riihimäki station samt utfyllning af en plan för uppläggning af trävaror derstädes	29,200 —		
Fortsättning af det under år 1890 påbörjade arbetet för kloakledning å St. Petersburgs station . . .	40,481 83		
Tillbyggnad af godsmagasinet i Viborg, innehållande varmafdelning	12,558 15		
Utläggning af två spår till den af Helsingfors stad senast utfyllda upplagsplatsen vid Sörnäs station .	2,745 96		
Förlängning af ett sidospår å Malm station	3,375 72		
Utläggning af ett utsticksspår vid Villmänstrand jemte expropriation af därför nödig mark	2,568 79	242,317 95	
<i>b) vid Hangö—Hyvinge jernväg.</i>			
Uppsättning af ångpump i vattentornet vid Ekenäs station	— —	3,853 14	
<i>c) vid Åbo—Tammerfors—Tavastehus jernväg.</i>			
Uppförande af ett skildt boningshus å Loimijoki station för stationsinspektorn derstädes	11,915 82		
Utläggning af ett fjerde spår å Lembois station . . .	3,297 27	15,213 09	
<i>d) vid Vasa jernväg.</i>			
Anskaffande af en större ångpump jemte panna till Östermyra station	4,574 42		
Grundningsarbeten och murning af nisch och skorsten i Keuru vattentorn för uppställning af ångpump med panna, hvilka från Östermyra öfverflyttas till Keuru	42 —	4,616 42	
<i>e) vid Uleåborgs jernväg.</i>			
Tillbyggnad af pumphuset å Kannus station med ett boningsrum för pumpmaskinisten	— —	1,122 57	
<i>f) vid Savolaks jernväg.</i>			
Uppförande af 12 banvaktsbostäder för nattbevakningen å sträckan Kouvola—St. Michel	23,914 73		
Transport.	23,914 73	568,802 76	8,935,495 70

Transport	—	—	—	143,632,806 35
Transport	—	—	—	143,632,806 35

Transport	23,914 73	568,802 76	8,935,495 70
Anläggning af en vattenstation vid Lahnajärvi sjö emellan Hietanen och Otava stationer, omfattande maskinhus med ångpump, boningsrum och kök för maskinisten, vattentorn med cistern och af-tappningsinrättning samt ett mindre vedlider . .	13,808 06	37,722 79	
På grund af särskilda ordres.			
Utläggning af ett omfartsspår samt utsticksspår till Kotka stads upplagsplatser å Hovinsaari landet invid nämnda stad	42,655 32		
Anläggning af en ny telegrafledning emellan St. Petersburg och Teerijoki stationer	5,083 10		
Tvenne af Tullstyrelsen inköpta uthusbyggnader i Hangö	3,400 —	51,138 42	657,663 97
Arbete, för hvilket särskilda anslag erhållits.			
Vasklot hamnbana	— —	— —	450,000 —
Af enskilda personer bekostade arbeten, hvilka icke öka banornas kapitalvärde.			
Enligt motstående uppdebitering för sådana arbeten .	13,205 32		
Utläggning af Halla sågspår	2,058 82	— —	15,264 14
Afföring.			
Af i ingående balansen upptagna fastighetsvärdet afföres för försålda byggnader enl. motstående uppdebitering	— —	2,423 37	
Af i d:o d:o upptagna inventarietvärdet afföres för vid Uleåborgs jernväg dubbelt uppdebiterade inventarier	— —	1,756 11	4,179 48
Leverering.			
Till Statskontoret har under året inlevererats:			
Återstoden af vinstmedlen för år 1890	— —	809,384 60	
Å 1891 års vinst	— —	1,400,000 —	2,209,384 60
Balans till år 1892.			
Kassa	— —	883,445 86	
Behållning i inventarier: vid Byråafdelningen	83,287 25		
„ Trafikafdelningen	956,154 68		
„ Banafdelningen	367,819 95		
Transport	1,407,261 88	883,445 86	12,271,987 89

Transport	—	—	—	143,632,806 35
Transport	—	—	—	143,632,806 35

	Transport	1,407,261 88	883,445 86	12,271,987 89
Behållning i inventarier: vid Maskinafdelningen . . .		20,908,050 93		
„ Mek. verkst. i Helsingfors		400,822 98		
„ d:o i Viborg . .		93,586 32		
„ d:o i St. P:burg		67,368 89		
„ d:o i Hangö . .		114,900 47		
„ d:o i Åbo . . .		66,427 71		
„ d:o i Nikolaistad		52,446 67		
„ d:o i Uleåborg .		41,973 58		
„ d:o i Kuopio .		40,127 20	23,192,966 63	
d:o i materialier i Förrådet i Helsingfors		1,669,961 23		
„ d:o i Viborg . .		344,000 23		
„ d:o i St. P:burg		121,507 54		
„ d:o i Hangö . .		255,973 12		
„ d:o i Åbo . . .		364,512 76		
„ d:o i Nikolaistad		302,190 36		
„ d:o i Uleåborg .		299,673 87		
„ d:o i Kuopio .		111,710 59		
vid Maskinafdelningen . .		7,416 01	3,476,945 71	
d:o i påbörjade beställningar:				
vid Mek. verkst. i Helsingfors		246,690 63		
„ d:o i Viborg . .		6,406 34		
„ d:o i St. P:burg		1,730 82		
„ d:o i Hangö . .		1,240 02		
„ d:o i Åbo . . .		3,085 96		
„ d:o i Nikolaistad		192 44		
„ d:o i Uleåborg .		738 97		
„ d:o i Kuopio . .		1,038 62	261,123 80	
Utestående fordringar.				
Hos särskilda trafikdebitorer		25,836 14		
„ postkupéexpeditionen (Helsingfors—St. P:burg) .		10,112 36		
„ d:o (öfriga banor)		8,448 72		
„ Finlands Bank		116,137 80		
„ finska tullexpeditionen i St. Petersburg		100 88		
„ ryska tullverket		6,772 58		
„ Öfverstyrelsen för väg- och vattenbyggnaderna .		294 —		
„ Poststyrelsen		4,843 76		
„ härads höfding Aug. Blåfield		325 05		
„ sågegaren J. Kronqvist		20,000 —		
„ ingenjör W. Winsten		2,558 33		
„ J. G. Ahlfors		7,000 —		
Transport		202,429 62	27,814,482 —	12,271,987 89

Transport	—	—	—	143,632,806 35
Summa <i>Fmg.</i>	—	—	—	143,632,806 35

	Transport	202,429 62	27,814,482 —	12,271,987 89
Hos	M. Elenius	54 —		
„	Drätselkammaren i Tammerfors	185 37		
„	förrådens vinst- och förlustkonto	4,020 61		
För	Kejserliga Senatens ångbrandspruta	175 —		
„	importvaror	5,310 96		
„	utfyllning i Tölö vik	21,101 56		
„	dubbla spåret Helsingfors—Fredriksberg	15,073 68		
„	Riihimäki spårreglering	2,819 33		
„	passagerare- och godsvagnar	72,245 20		
„	Viborgs hamnspår	62,239 58		
„	Bröder Åströms spår	240 65		
„	Kymmene bibana	97,820 44		
„	St. Petersburgs gasverk	6,815 69		
„	Rajamäki station	8,334 26		
„	Vasklot hamnbana	89,188 28		
„	utvidgning af elektriska belysningen i Hangö	141 56		
„	förändring af telegrafkontoret i St. Petersburg	460 32		
„	snöplogar för Karelska banan	1,645 10		
„	diverse arbeten	3,440 24		
„	oliquiderade förskotter	1,600 —		
	Vexlingskassor vid stationer	18,615 —	613,956 45	
	Fastigheter	— —	102,932,380 01	131,360,818 46
	Summa <i>Fmg.</i>	— —	— —	143,632,806 35

Sammandrag af bokslutet för år 1891.

	<i>Fmf.</i>	<i>ni.</i>
Inkomster.		
Trafik- och telegrafinkomster	<i>Fmf.</i> 12,732,490	48
Utgifter.		
För statsjernvägarnes underhåll och trafikering	8,190,962: 90	
„ arbeten å Kovjoki—Nykarleby landsväg	2,432: 07	
Kursförlust	11,511: 71	
Årets vinst		8,204,906 68
	<i>Fmf.</i> 12,732,490	48
Användning af årets vinst.		
Till bekostande af nybyggnader (med afdrag af beloppet för under året försålda tvenne byggnader <i>Fmf.</i> 2,423: 37)	655,240: 60	
„ d:o af inventarier, materialier och påbörjade beställningar	1,269,107: 78	
„ ersättning för tidigare dubbelt uppdebiterade, men nu afskrifna inventarier	1,756: 11	
Reserverade till anbefalda, men icke slutförda arbeten		1,926,104 49
Till Statskontoret har levererats	1,400,000: —	349,912 05
Återstår att leverera	851,567: 26	2,251,567 26
	<i>Fmf.</i> 4,527,583	80

Statsjernvägarnes ekonomiska ställning den 31 December 1891.

	<i>Fm.</i>	<i>72.</i>
Tillgångar.		
Fastigheter	102,932,380	01
Inventarier, materialier och påbörjade beställningar	26,931,036	14
Kontanter och diverse fordringar	1,497,402	31
	<i>Fm.</i>	131,360,818
		46
Skulder.		
Till diverse kreditorer		734,291
„ Statsverket:		
Kapitalskuld	129,774,959: 51	
Olevererade vinstmedel	851,567: 26	
	<i>Fm.</i>	131,360,818
		46
Anm. Kapitalskulden utgjorde vid utgången af år 1890		127,050,699
och har under år 1891 ökats med värdet för vid samtliga banor tillkomna fastigheter (med afräknande af realiserade fastigheter till ett värde af <i>Fm.</i> 2,423: 37)		1,105,240
d:o för inventarier, materialier och påbörjade beställningar vid verkstäderna		1,269,107
d:o för till slutförande af ofullbordade arbeten reserverade		349,912
	<i>Fm.</i>	129,774,959
		51

Obs. Här, likasom i hufvudräkningen öfver inkomster och utgifter, upptagna värden för fastigheterna och inventarierna omfatta ej Savolaks jernväg, hvarken Kuopio—Kouvola eller Kouvola—Kotka bandel, annat än till jemförelsevis obetydliga belopp.

III. Personalen.

Den 31 December 1891 uppgick personalen vid samtliga statsjernvägar till följande antal:

	Gemen- samme för alla banor.	H:fors—T:huss —St P:burgs jernväg.	Hängö—Hy- vinge jern- väg.	Åbo—T:fors —T:huss jernväg.	Vasa jern- väg.	Uleåborgs jernväg.	Savolaks jernväg.	Summa.
a) vid Jernvägsstyrelsen:								
Generaldirektör	1	—	—	—	—	—	—	1
Generaldirektörsadjoint	1	—	—	—	—	—	—	1
Direktörer	4	—	—	—	—	—	—	4
Summa	6	—	—	—	—	—	—	6
b) vid Byråafdelningen:								
Kansliet: 1 sekreterare, 1 ombudsman, 1 registrator, 1 notarie, 3 kanslister, 1 bokförare, 4 renskrivare	12	—	—	—	—	—	—	12
Kamrerarekontoret: 1 kamrerare, 2 kammarförvandter, 2 revisorer, 2 kammarskrifvare	7	—	—	—	—	—	—	7
Kontrollkontoret: 1 öfverkontrollör, 4 kontrollörer, 1 biljett- och blankett- förvaltare, 3 bokförare, 11 bokhåll- lare	20	—	—	—	—	—	—	20
Kassakontoret: 1 hufvudkassör, 1 bi- trädande kassör, 8 liniekassörer	2	3	1	1	1	1	1	10
Statistiska kontoret: 1 föreståndare, 1 aktuarie, 3 bokhållare	5	—	—	—	—	—	—	5
Verstkontoret: 1 föreståndare, 1 bok- förare, 8 bokhållare	10	—	—	—	—	—	—	10
Läkare	—	3	1	2	2	2	2	12
Translator för främmande språk och prester	3	—	—	—	—	—	—	3
Skollärare och -lärarinnor	—	6	—	—	—	—	—	6
Vaktmästare	1	—	—	—	—	—	—	1
Budbärare	1	1	—	—	—	—	—	2
Ekonomer	3	—	—	—	—	—	—	3
1 fältskär, 13 dvornikar eller gårds- karlar	—	14	—	—	—	—	—	14
1 polisuppsyningsman, 13 polisbetjente	—	12	—	2	—	—	—	14
Summa	64	39	2	5	3	3	3	119

	Gemen- samme för alla banor.	Häfors—Tjus S:t P:burgs jernväg.	Hängö—Hy- vinge jern- väg.	Åbo—T:fors —T:hns jernväg.	Vasa jern- väg.	Uleåborgs jernväg.	Savolaks jernväg.	Summa.
c) vid Trafikafdelningen:								
Trafikdirektörsassistenter	1	2	1	1	1	1	1	8
Bokförare (2), kanslist (1)	3	—	—	—	—	—	—	3
Telegrafinspektör (1), -inspektörsbi- träden (2) och -mekaniker (1)	4	—	—	—	—	—	—	4
Stationsinspektorer	—	50	8	17	21	25	22	143
Stationsinspektorsadjointer	—	4	—	—	—	—	—	4
Stationskassörer	—	3	—	—	—	—	—	3
Stationsbokhållare, förste	—	14	1	3	1	1	2	22
d:o , andre	—	56	1	8	5	3	5	78
Liniebokhållare	—	3	—	1	1	1	1	7
Telegrafrevisorer	—	1	1	1	1	1	1	6
Telegrafister	—	55	5	16	5	5	10	96
Biljettförsäljare	—	12	—	2	1	1	3	19
Öfverkonduktörer	—	20	2	3	2	2	3	32
Underkonduktörer	—	46	4	11	4	6	8	79
Bromsare	—	124	14	30	15	13	22	218
Vagnsputsare	—	6	—	2	—	—	—	8
Vagnsputsarebiträden	—	7	—	—	—	—	—	7
Packmästare	—	4	1	3	1	—	—	9
Vågmästare	—	6	—	2	1	2	1	12
Stationskarlsförmän	—	20	1	4	3	2	2	32
Stationskarlar	—	151	9	27	17	25	25	254
Vexelkarlsförmän	—	6	—	3	1	—	—	10
Vexelkarlar	—	104	10	24	12	8	20	178
Vexel- och pumpkarlar	—	5	—	—	8	7	1	21
Stationsvaktmästare	—	4	—	2	—	1	2	9
Nattvakter	—	35	2	3	3	3	4	50
Gårdskarlar	—	2	—	—	—	—	—	2
Summa	8	740	60	163	103	107	133	1,314
d) vid Banafdelningen:								
Bandirektörsassistenter	2	—	—	—	—	—	—	2
Biträdande baningeniör	1	—	—	—	—	—	—	1
Bokförare (2), kanslist (1), ritare (2)	5	—	—	—	—	—	—	5
Baningeniörer	—	5	1	1	1	2	2	12
Banmästare, äldre och yngre, bygg- mästare (1)	—	35	8	15	16	16	18	108
Banförmän	—	38	1	15	—	2	—	56
Banvakter	—	224	52	71	66	67	92	572
Brovakter	—	3	1	1	1	—	—	6
Grindvakter	—	8	3	2	4	—	15	32
Trädgårdsmästare med biträden, på extra stat	3	—	—	—	—	—	—	3
Summa	11	313	66	105	88	87	127	797

IV. Remonten af banan och byggnaderna.

a) Helsingfors—Tavastehus—S:t Petersburgs jernväg,

hvars längd är beräknad till 509 kilometer.

Litt. C.		Summa kostnad år 1891.		Summa kostnad på 1 ban-kilometer.	
		<i>Fmk.</i>	<i>ni.</i>	<i>Fmk.</i>	<i>ni.</i>
	1. Aflöningar.				
1 a.	Tjenstemäns aflöning	32,529	78	63	91
1 b.	Bannmästares „	56,205	20	110	42
1 c.	Ban-, bro- och grindvakters aflöning	226,744	04	445	47
1 d.	Vikariers aflöning	767	09	151	
1 e.	Hysesersättningar	13,820	22	27	15
1 f.	Rese- och expenskostnader	762	21	150	
1 g.	Eldning och belysning	11,259	50	22	12
	— 342,088: 04. —				
	2. Jord- och konstarbeten.				
2 a.	Banvallen med diken, dränering, planering, dosseringarnes befästade i skärningar m. m.	12,778	41	25	10
	Arbetena bestodo i: rensning af diken, förstärkning af dosseringar, påfyllning af för smala bankar; utgräfning af lera under spåret och dess ersättande med grus; banval-lens renhållning från buskar och gräs.				
2 b.	Broar och trummor	20,429	54	40	14
	Renskrapning och målning af broarne öfver Systerbäcks, Lounatjoki och Raivola åar samt af alla mindre broar emellan S:t Petersburg och Valkeasaari; anbringande af nytt brolock å Kivisilta bro; inläggning af nya lång-bjelkar och genomgående remont af Viborgs svängbro; remont af trädelarne å Vanda och Leppäkoski samt en mängd mindre broar; anbringande af en ny spontvägg, bestående af liggande timmer, fasthållne i bergbottnet genom jernbultar, omkring östra strömpelaren af Kymmene bro				
	Transport	375,295	99	737	32

	Transport	375,295 99	737 32
	samt utfyllning af mellanrummet mellan spontväggen och pelaren med frisk béton; igenfyllning af den s. k. Antti-saari vägunderfarten under banan och ändring af det derstädes befintliga öppna afloppet till en täckt trumma; förlängning af en täckt trumma i IV distriktet med 2 meter; undersökning af nitarne i samtliga broar; diverse mindre remont.		
2 c.	Hamnbryggor och strandskoningar Ersättande af de bärande delarne från lågvattenståndet uppåt med friskt virke samt läggning af nytt planklock å bryggan vid Nevakajen i S:t Petersburg; ombyggnad af landfästet till Kirkkosaari lastbrygga jemte diverse reparationer af brolocket, af hammarband och långbjelkar samt ombyggnad af 2 st. dued'alber i farleden derinvid; fullständig remont af lastbryggan vid Villmanstrand hamnstation till lång- och tvärbjelkar samt tvärsleepers, äfvensom delvis omläggning af planklocket å densamma; delvis omläggning af brolock och vasar å Sörnäs, Sairio och Vesijärvi lastbryggor.	15,492 24	30 44
2 d.	Vägportar, vägbroar, grindar och bommar Ombyggnad af 3 st. landsvägabroar öfver banan af trä- till jern-; insättning af nytt planklock å en annan vägöfvergångsbro; omläggning af stensättningen å samtliga vägöfvergångar mellan S:t Petersburg och Lanskaja, äfvensom uppsättning af nya slagbommar vid 4 af densamma; diverse underhåll.	18,518 49	36 38
2 e.	Hägnader, staket och häckar Ombyggnad af planket mellan gården N:o 18 vid Simbirkajagatan i S:t Petersburg och angränsande tomt; ombyggnad och remont af hägnader längs banan och vid stationer.	21,947 34	43 12
	— 89,166: 02. —		
3. Spåret.			
3 a.	Ballastning och rigtning af spåret Utgräfning, forsling och utbredning af 15,308 kubikmeter ballastgrus; justering och underhåll af spåret.	79,315 74	155 83
3 b.	Utbyte af sleepers Utbyte af 112,343 st. genom röta skadade sleepers emot nya; justering och stapling af till förrådet inköpta nya sleepers.	176,808 21	347 36
	Transport	687,378 01	1,350 45

		Transport	687,378 01	1,350 45
3 c.	Utbyte af räler med tillbehör		132,693 95	260 69
	<p>I hufvudspåret äro i längre sammanhängande sträcka inlagde 2,026 st. stålräler å 8 met. längd, tillsammans representerande en spårlängd af 8,104 km. Dessa stålräler hafva ersatt 1,668 st. jernräler och 974 st. stålräler af äldre typ, hvilka senare för långsgående sprickor, som yppat sig i ena ändan, afägsnats ur hufvudspåret, för att användas i bispår. I bispår hafva samtidigt nedlagts 812 st. nya stålräler å 8 met. Af de under åren 1890 och 1891 utbrutne stålrälerne af äldre typ hafva 121 st. omlagts å andra ställen af hufvudspåret samt 1,086 st. nedlagts i bispår, nemligen 500 st. emot jernräler och 586 st. emot skadade stålräler af äldre typen. Under året hafva brustit 8 st. stålräler af äldre typ.</p> <p>Anm. Hela kostnaden för rälsutbytet har utgjort <i>Fmf.</i> 180,353: 14, men som denna littera godtskrifvits med <i>Fmf.</i> 47,659: 19 för försålda kasserade jernräler, har endast skilnaden mellan dessa båda summor upptagits som utgift för remonten.</p>			
3 d.	Vexlingar		27,950 68	54 91
	För felaktighet äro utbytta 28 st. vexlingar och 27 st. korsningar; diverse underhållskostnader.			
3 e.	Vändskifvor, skjutbord, lyftkranar, brovågar och fasta buffrar		1,781 18	3 50
	Diverse underhåll.			
3 f.	Fasta signaler, afstånds- och lutningsvisare, varningstaflor		2,148 03	4 22
	Diverse underhåll.			
3 g.	Signaleringsmaterialier		4,024 26	7 91
	Konsumtion sf bomolja, petroleum, knallsignaler m. m. — 424,722: 05. —			
4. Husbyggnader.				
4 a.	Stationshus med banhallar och dithörande byggnader . .		58,382 98	114 70
	<p>Bland hithörande arbeten må nämnas: förlängning med 30 met. af stenplattformen vid ankomststationshuset i St Petersburg; uppförande af en ny plattform af jord och sten vid Nyby station; omläggning af träplattformerna vid Lahtis, Riihimäki, Hyvinge och Helsingfors stationer, målning af ytterväggarne till stationshusen vid Perkjärvi, Säiniö, Simola, Villmanstrand, Lahtis och Malm stationer; målning af plåttaken å stationshusen vid Levaschovo, Perkjärvi, Viborg, Simola och Kervo stationer; insätt-</p>			
		Transport	914,359 09	1,796 38

	<p style="text-align: right;">Transport</p> <p>ning af takpanel i III kl. väntsal, i vestibylen och köket samt fullständig uppsatsning af I & II kl. väntsal vid Valkeasaari station; uppsättning af takpanel i I & II kl. väntsal samt fullständig uppsatsning af samma lokal vid Nykyrka station; insättning af nytt parkettgolf samt införande af vattenledning i II kl. damtoilettrum i stationshuset för afgående passageraretrafik vid S:t Petersburgs station; asfaltering af golfven uti kontorsrummet vid Nykyrka samt i väntsalarna vid Ois, Järvelä, Herala och Villähtis stationer, af golfven i III kl. väntsal, i vestibylen och genomgången vid Kervo samt i III kl. väntsal vid Riihimäki stationer; ombyggnad till granit- af yttre trapporna till afgångsstationshuset i S:t Petersburg samt vid Lahtis stationer; uppsatsning och ändring af byrålokaler i Helsingfors m. m.</p>	914,359	09	1,796	38
4 b.	<p>Godsmagasin</p> <p>Delvis omläggning med nya plankor af golfvet i magasinet för afgående gods samt reparation af golf och plattformar till d:o för ankommande gods vid S:t Petersburgs station; uppsättning af nya trappor och af dubbla dörrar med skåp till kontorslokalens väntrum vid sistsagda magasin; drifning och brädfodring af tullverkets varmgodsmagasin vid Teerijoki; förlängning af godsmagasinet vid Kouvola med 9 meter samt anläggning af en 20 met. lång och 5 met.-bred, hög träplattform framför detsamma; tillbyggnad af godsmagasinet vid Kervo samt ombyggnad af det gamla godsmagasinet vid Malm station m. m.</p>	8,381	71	16	47
4 c.	<p>Vaktstugor och postkurar</p> <p>Fullständig yttre och inre remont af 4 st. enkla och 5 st. dubbla vaktstugor i I och II distriktet, yttermålning af 11 st. dubbla och 11 st. enkla vaktstugor; ombyggnad af en vaktstuga vid Träskända samt brädfodring af en d:o vid Vanda å; omgräfning af grunden och upplyftning af en vaktstuga i IV distriktet; läggning af nya vattentak å 2 st. vaktstugor och 3 st. uthusbyggnader; strykning af tak med asfaltlack och takspånolja; ommurning af eldstäder, omläggning af golf och trossbottnar; anbringande af väggpanel i och invändig putsning af ett större antal rum; diverse öfrigt underhåll, sotning m. m.</p>	24,125	03	47	40
4 d.	<p>Byggnader för tjänstemän och betjente</p> <p>Uppsatsning af 44 st. kvarter samt af 9 st. trappuppgångar i gårdarne nr:is 14, 18 och 41 vid Simbirskajagatan i S:t Petersburg; diverse reparationer i de åt Ryska Tullverket upplåtna lokalerna vid S:t Petersburgs och</p>	63,021	48	123	81
	Transport	1,009,887	31	1,984	06

	Transport	1,009,887 31	1,984 06
	Valkeasaari stationer; oljefärgsmålning af tak och väggar till den s. k. Goratscheffska gården i Viborg; oljefärgsmålning af ytterväggarna till kassörsbostaden, restauratörsbyggnaden, en kasern och en dubbel vaktstuga vid Kaipiais samt af en kasern vid Lahtis depôt; målning af plåttaken å bonings- och uthusen i gården n:o 6 vid Brunngatan i Helsingfors; brädfodring och slampfärgsmålning af bostaden för bokhållaren och banmästaren vid Säiniö samt af en dubbel vaktstuga vid Simola station; omläggning af nästan samtliga golf, drifning af väggarne samt uppsättning af spännpapper m. fl. reparationer uti de år 1891 inlösta lokalerna vid Kouvola station; läggning af nya tak af asfaltfilt eller takspån å en mängd mindre byggnader och uthus; strykning med asfaltlack och takspånolja af tak; ommurning af eldstäder, omläggning och målning af golf, tapetserings- och andra putsningsarbeten; underhåll af dörrar, fönster m. m., sotning m. m.		
4 e.	Verkstadsbyggnader, lokomotiv- och vagnsskjul m. m. . Omläggning af stengolfvet i verkstaden i S:t Petersburg; anslutning af S:t Petersburgs stads vattenledning med skild vattenmätare till vattentornet vid S:t Petersburgs station för att säkerställa ständig vattentillgång; anläggning af en ny inledning med gasmätare från stadens gasverk i S:t Petersburg till gården n:o 18 vid Simbirskajagatan samt förbindning af denna ledning med den äldre; uppsättning af ny ångpanna jemte pump och svängsnabel i pumphuset vid Kymmene elf, äfvensom af en plåtcistern och svängsnabel i pumphuset vid Nyby station; beläggning med asfaltfilt af plåttaket å verkstaden i Helsingfors hufvudbyggnad; strykning med asfaltlack af taken å verkstadsbyggnaden i S:t Petersburg och lokomotivstallet i Helsingfors; renskrapning och målning af diverse cisterner i pumphus och lokomotivstall; remont af pumpar, rörledningar, slangar, ångpannor; rensning af brunnar, filter m. m.	41,722 48	81 97
4 f.	Stationsplaner, gårdar, tillfartsvägar Beläggning af 2 trottoirer vid stationshusen i S:t Petersburg med asfalt samt anläggning af en ny gångbana af kalksten öfver gården n:o 18 till Nevakajen; omläggning af gatuandelar och torg i S:t Petersburg; stenläggning af planen framför stationshuset i Villmanstrand; renhållning och grusning af vedplanen i Helsingfors m. m.	26,130 35	51 34
	Transport	1,077,740 14	2,117 37

		Transport	1,077,740	14	2,117	37
4 g.	Trädgårdsanläggningar		11,240	78		22 08
	Planeringar, underhåll af äldre och anläggning af nya planteringar.					
	— 233,004: 81. —					
5. Telegrafledningen.						
5.	Telegrafens underhåll		6,548	33	12	86
	Ombyte af 1,529 st. telegrafstolpar; tillfälliga underhållskostnader, barkning och stapling af uppköpta telegrafstolpar.					
	Anm. Kostnaden för telegrafens underhåll utgjorde <i>Fmf.</i> 8,497: 81; härifrån afgår ryska rikstelegrafens bidrag för år 1890 med <i>Fmf.</i> 1,949: 48, infutne under år 1891.					
	— 6,548: 33. —					
6. Förbrukning och underhåll af inventarier.						
6.	Diverse underhåll		9,741	48	19	14
	— 9,741: 48. —					
7. Snöskottning.						
7.	Banans renhållning från snö och is		36,641	01	71	98
	— 36,641: 01. —					
8. Diverse utgifter.						
8 a.	Expropriationskostnader		4,173	05	8	20
	Expropriation af mark vid Korso station, inlösen af ett område invid Turengi station, arrenden för mark, landtmäteriförrättningar m. m.					
8 b.	Oförutsedda utgifter		1,371	84		270
	— 5,544: 89. —					
Summa för H:fors—T:hus—S:t P:burgs jernväg			1,147,456	63	2,254	33

		Summa kostnad år 1891.		Summa kostnad på 1 ban-kilometer.	
		<i>Fmf.</i>	<i>74.</i>	<i>Fmf.</i>	<i>74.</i>
b) Hangö—Hyvinge jernväg,					
hvars längd är beräknad till 153 kilometer.					
Litt. C.	1. Aflöningar.				
1 a.	Aflöning till tjenstemän	6,600	—	43	14
1 b.	Aflöning till banmästare	11,374	—	74	34
1 c.	Aflöning till ban-, bro- och grindvakter	43,612	—	285	05
1 d.	Aflöning till vikarier	211	81	1	38
1 e.	Hysesersättningar	1,220	—	7	97
1 f.	Rese- och expenskostnader	85	54	—	56
1 g.	Eldning och belysning	3,331	80	21	78
	— 66,435: 15. —				
2. Jord- och konstarbeten.					
2 a.	Banvallen med diken, dränering, planering, dosseringarnes befästande i skärningar, m. m. Arbetena bestodo i: påfyllning af bankar med 540 kubikmeter; anläggning af täckdike i skärning; sänkning af spåret i närheten af Hangö sågvoxel, för minskning af stigningen; underhåll af diken och brandgator.	681	57	4	45
2 b.	Broar och trummor Utbyte af trä-längslepers å Ekenäs bro mot tvär-sleepers; undersökning af bropelarene å Ekenäs bro med dykare och anskaffning af ny ankarketting till 4 st. bojar vid Ekenäs svängbro; annat underhåll af broar och trummor.	7,749	86	50	65
2 c.	Hamnbryggor och strandskoningar Stensättning af en del af platformen å Hangö molo, insättning af nya kettingar till förhållningsbojarne vid Hangö; utbyte af 9 st. träpollare vid Hangö och Lappviks hamnar; diverse annat underhåll.	5,468	43	35	74
2 d.	Vägportar, vägbroar, vägöfvergångar, grindar och bommar Ombyggnad af 7 st. vägöfvergångstrummor från trä till sten-; öfrigt underhåll.	968	45	6	33
2 e.	Hägnader, staket och häckar Underhåll af hägnader.	5,295	26	34	61
	— 20,163: 57. —				
Transport		86,598	72	566	—

	Transport	86,598 72	566 —
3. Spåret.			
3 a.	Ballastning och rigtning af spåret Utgräfning, forsling och utbredning af 4,234 kubikmeter ballastgrus; underhåll och justering af spåret.	9,774 69	63 89
3 b.	Utbyte af sleepers Utbyte af 32,033 af röta skadade sleepers emot nya.	44,728 18	292 34
3 c.	Utbyte af räler med tillbehör I hufvudspåret utlades i sammanhängande sträckor 1,460 st. stålräler, hvarjemte de utbrutna jernrälerna dels användes till remonten dels inlevererades till förrådet. Anm. Hela kostnaden för rälsutbytet har utgjort <i>Fmf.</i> 55,302: 83, men som denna littera godtskrifvits med <i>Fmf.</i> 26,443: 90 för sålda kasserade jernräler, har endast skilnaden mellan dessa båda summor upptagits som utgift för remonten.	28,858 93	188 62
3 d.	Vexlingar Utbyte af 5 st. korsningar samt annat underhåll.	1,300 59	8 50
3 e.	Vändskifvor, skjutbord, lyftkranar, brovågar och fasta buffrar Diverse mindre underhållsarbeten.	175 09	1 14
3 f.	Fasta signaler, afstånds- och lutningsvisare, varningstaflor Diverse underhåll.	94 77	— 62
3 g.	Signaleringsmaterialier Konsumtion af olja, flaggduk, knallsignaler m. m. — 85,121: 18. —	188 93	1 23
4. Husbyggnader.			
4 a.	Stationshus med banhallar och dithörande byggnader . . Utvändig målning af stationshusen å Korpi och Svartå och af afträdet å Svartå; målning af vattentaken på stationshusen i Karis, Ekenäs och Lappvik och på packhuset i Hangö, paneluppsättning och målning i kontoret och damrummet å Nummela, väntsalen å Karis, kontoret, telegrafren och genomgångsrummet å Ekenäs samt af packhussalen och lamprummet å Hangö station; uppförande af stenplattformar och stentrappor å Ekenäs och Lappvik stationer; sotning af eldstäder och diverse underhåll.	9,956 46	65 08
Transport		181,676 36	1,187 42

		Transport	181,676 36	1,187 42
4 b.	Godsmagasin		610 42	3 99
	Strykning med asfaltlack af taken på godsmagasinen å Hyvinge, Nummela, Karis och Ekenäs; målning af taken till täkta platformen och våghuset i Hangö samt af ytterväggarna å Karis och Ekenäs godsmagasin, under- håll af platformer m. m.			
4 c.	Vaktstugor och postkurar		2,224 46	14 54
	Inre putsning af 10 st. banvaktsstugor; omläggning och underhåll af golf; uppförande af stentrappor; under- håll, ommurning och sotning af eldstäder m. m.			
4 d.	Boningshus och byggnader för tjänstemän och betjente .		9,390 47	61 38
	Putsnings- och underhållsarbeten i boningsrum och kök; ommurning och underhåll af eldstäder; anbringande af filttak på uthus och vedlider å Hyvinge och Hangö; ut- vändig målning af bostäder och uthus; brädfodring af en bagarstuga och ett uthus å Nummela; ombyggnad af en brunn vid Karis; sotning af eldstäder m. m.			
4 e.	Verksadsbyggnader, lokomotiv- och vagnsskjul, vattensta- tioner och förrådsbodur		18,649 80	121 89
	Anläggning af ett ångpumpverk med stenmurad brunn och vattenledning i Hangö; uppmurning af brandmurar i Hangö lokomotivstall; tillbyggnad till vedlidret å Svartå; brädfodring och målning af Gerknäs pumphus och virkes- skjulet i Hangö; rensning och fördjupning af brunnar samt diverse underhållsarbeten.			
4 f.	Stationsplaner, gårdar och tillfartsvägar		558 20	3 65
	Underhåll af vägar inom stationsområden, planerings- arbeten m. m.			
4 g.	Trädgårdsanläggningar		821 92	5 37
	Underhåll af äldre och anläggning af nya planteringar. — 42,211: 73. —			
5. Telegrafledningen.				
5.	Utbyte af 268 telegrafstolpar samt öfriga underhålls- arbeten		722 48	4 72
	Anm. Totalkostnaden för telegrafens underhåll ut- gjorde <i>Fmk.</i> 1,164: 91, hvarifrån afgår ryska telegraf- verkets bidrag för år 1890 med <i>Fmk.</i> 442: 43, influtna under år 1891. — 722: 48. —			
		Transport	214,654 11	1,402 96

	Transport	214,654 11	1,402 96
6. Förbrukning och underhåll af inventarier.			
6.	Diverse underhållskostnader — 1,505: 50. —	1,505 50	9 84
7. Snöskottning.			
7.	Banans renhållning från snö och is — 3,656: 85. —	3,656 85	23 90
8. Diverse utgifter.			
8 a.	Expropriationskostnader Expropriation af mark vid Selkis vaxel och Rajamäki blifvande station.	583 60	3 82
8 b.	Oförutsedda utgifter Släckning af skogseld. — 636: 20. —	52 60	— 34
Summa för Hangö—Hyvinge jernväg		220,452 66	1,440 86
c) Åbo—Tammerfors—Tavastehus jernväg, hvars längd är beräknad till 212 kilometer.			
Litt. C.	1. Aflöningar.		
1 a.	Aflöning till tjänstemän	7,133 34	33 66
1 b.	Aflöning till banmästare	22,848 —	107 77
1 c.	Aflöning till ban-, bro- och grindvakter	68,172 60	321 57
1 d.	Aflöning till vikarier	30 —	— 14
1 e.	Hysesersättningar	4,117 50	19 42
1 f.	Rese- och expenskostnader	212 85	1 —
1 g.	Eldning och belysning — 105,575: 69. —	3,061 40	14 44
2. Jord- och konstarbeten.			
2 a.	Banvallen med diken, dränering, planering, dosseringarnes befästande i skärningar m. m. Arbetena bestodo i: påfyllning af bankar; rensning af diken; underhåll af dosseringar m. m.	2,409 04	11 36
Transport		107,984 73	509 36

		Transport	107,984 73	509 36
2 b.	Broar och trummor		10,964 70	51 72
	Ny träöfverbyggnad å Tavastehus, Flincks, Viinikka och Kojo broar; diverse annat underhåll.			
2 c.	Hamnbryggor och strandskoningar		354 85	1 68
	Underhåll af Naistenlahti lastbrygga.			
2 d.	Vägportar, vägbroar, vägöfvergångar, grindar och bommar		2,033 91	9 59
	Nytt planklock å vägbron invid Tammerfors station; diverse annat underhåll.			
2 e.	Hägnader, staket och häckar		7,656 81	36 12
	Uppsättning af 8,000 m. ribbstaket längs banan inom VII distr. och af staket kring en del af Åbo hamnstation; öfrigt underhåll af hägnader.			
	— 23,419: 31. —			
3. Spåret.				
3 a.	Ballastning och rigtning af spåret		23,115 22	109 03
	Lastning, utforsling, lossning och utbredning af 8,010 kubikmeter ballastgrus; lyftning och justering af spåret.			
3 b.	Utbyte af sleepers		49,056 45	231 40
	Insättning af 29,854 nya sleepers i stället för af röta skadade; hopsamling, lastning och lossning af utbruten sleepers; vård af i förråd inköpta sleepers.			
3 c.	Utbyte af räler med tillbehör		205,610 54	969 86
	I utbyte mot skadade räler hafva i hufvudspåret inlagts 6,752 stålräler samt i hufvud- och sidospår 2,617 äldre jernräler.			
	Anm. Hela kostnaden för rälsutbytet har utgjort <i>Fmk</i> 256,534: 11, men som denna littera godskrifvits med <i>Fmk</i> 50,923: 57 för sålda kasserade räler, har skillnaden mellan dessa båda summor upptagits som utgift för re- monten.			
3 d.	Vexlingar		1,400 83	6 61
	Utbyte af skadade vexlingsdelar.			
3 e.	Vändskifvor, skjutbord, lyftkranar; brovägar och fasta buffror		171 97	— 81
	Underhåll af hithörande inrättningar.			
3 f.	Fasta signaler, afstånds- och lutningsvisare, varningstaflor		566 45	2 67
	Diverse underhåll.			
3 g.	Signaleringsmaterialier		459 86	2 17
	Konsumtion af olja, petroleum, flaggduk och knall-signaler.			
	— 280,381: 32. —			
		Transport	409,376 32	1,931 02

	Transport	409,376 32	1,931 02
4. Husbyggnader.			
4 a.	Stationshus med banhallar och dithörande byggnader Uppförande af en hög plattform af sten å Parola station; införande af elektrisk belysning i trafiklokalerna i Tammerfors; asfaltering af väntsalgolfven i Forssa och Kyrö stationshus; inrättande af skilda vänt- och restaurations-salar för II och III klassens passagerare å Loimijoki station; målning af tak och väggar i kejsrerliga väntsalen och i damrummet i Åbo; bestrykning med asfaltlack af taken å Aura, Koivisto och Urdiala stationer; öfrigt underhåll och sotning af eldstäder.	10,859 58	51 22
4 b.	Godsmagasin Bestrykning med asfaltlack af taken å godsmagasinen å Aura, Koivisto och Urdiala stationer; diverse underhållsarbeten.	881 24	4 16
4 c.	Vaktstugor och postkurar Ombyggnad af yttertrapporna till 12 st. enkla vaktstugor; uppsättning af väggpanel och uppputsning af väggarna i en del vaktstugor; rödfärgsbestrykning af ytterväggarna till samtliga vaktstugor inom VII distriktet; uppmurning af 3 st. plåtugnar; tillfälligt underhåll och sotning af eldstäder.	4,990 21	23 54
4 d.	Boningshus och byggnader för tjenstemän och betjente Bestrykning med asfaltlack af diverse tak; ommurning af 4 köks- och 2 rumugnar; tapetsering och putsning af 4 boningsrum; underhåll af tak, yttertrappor, dörrar, fönster m. m. samt sotning af eldstäder.	4,490 19	21 18
4 e.	Verkstadsbyggnader, lokomotiv- och vagnsskjul, vattenstationer och förrådsbodas Bestrykning med asfaltlack af taken å Åbo verkstads tillbyggnad samt å vattentornen å Aura, Koivisto och Urdiala; ersättande af ångpumpen å Toijala med en ny starkare sådan; rälerernas undermurning med gråsten och tegel å 4 tvättgropar i Toijala lokomotivstall; underhåll af vattenledningen och filtern i Åbo; upprensning af samlingsbrunnen å Lembois samt öfrigt underhåll.	10,728 02	50 60
4 f.	Stationsplaner, gårdar och tillfartsvägar Stensättning af tillfartsvägen och planen framför stationshuset, äfvensom af tillfartsvägen och lastplanen framför godsmagasinet i Tammerfors; grusning af stationsplaner och vägar.	3,947 89	18 62
	Transport	445,273 45	2,100 34

		Transport	445,273 45	2,100 34
4 g.	Trädgårdsanläggningar		1,449 97	6 84
	Underhåll af äldre anläggningar. — 37,347: 10. —			
	5. Telegrafledningen.			
5.	Utbyte af 428 st. telegrafstolpar samt diverse underhåll . Anm. Totalkostnaden för telegrafens underhåll ut- gjorde <i>Fmk.</i> 1,961: 28, hvaraf dock afgår ryska telegraf- verkets bidrag för år 1890 med <i>Fmk.</i> 874: 83, influtna under år 1891. — 1,086: 45. —		1,086 45	5 13
	6. Förbrukning och underhåll af inventarier.			
6.	Afskrifning af förbrukade inventarier; diverse underhålls- kostnader — 1,769: 05. —		1,769 05	8 34
	7. Snöskottning.			
7.	Banans renhållning från snö och is — 2,588: 99. —		2,588 99	12 21
	8. Diverse utgifter.			
8 a.	Expropriationskostnader Utvidgning af Kärälä sandtäkt.		535 81	2 53
8 b.	Oförutsedda utgifter — 619: 91. —		84 10	— 40
	Summa för Åbo—T:fors—T:hus jernväg		452,787 82	2,135 79
	d) Vasa jernväg, hvars längd är beräknad till 307 kilometer.			
	1. Aflöningar.			
Litt. C.	1 a. Aflöning till tjänstemän		7,400 —	24 10
	1 b. Aflöning till banmästare		21,214 50	69 10
	1 c. Aflöning till ban-, bro- och grindvakter		47,090 46	153 39
	1 d. Aflöning till vikarier		1,677 12	5 47
	Transport		77,382 08	252 06

	Transport	77,382 08	252 06
1 e.	Hysesersättningar	3,050 —	9 93
1 f.	Resekostnader och expenser	268 72	— 88
1 g.	Eldning och belysning	3,163 30	10 30
	— 83,864: 10. —		
2. Jord- och konstarbeten.			
2 a.	Banvallen med diken, dränering, planering, dosseringarnes befästade i skärningar, m. m. Påfyllning af bankar, som satt sig, hvartill inom IX bandistriktet åtgått 6,558 m ³ sand; utgrävning af lera från bankrönet och dess ersättande med grus; underhåll af stödjemurar; rensning och revetering af diken samt omläggning af en del täckdiken i skärningar.	9,743 07	31 74
2 b.	Broar och trummor Ombyte eller remont af träöfverbyggnaden å en del broar; tjärstrykning af brolock; ommurning af diverse trummyningar.	3,121 07	10 17
2 c.	Hamnbryggor och strandskoningar Tillfälligt underhåll af hamnbryggorna vid Kolho, Et- seri och Nikolaistads stationer.	769 46	2 50
2 d.	Vägportar, vägbroar, vägöfvergångar, grindar och bommar Stensättning af öfverfarter; insättning af nya plank- lock; öfrigt underhåll.	1,959 09	6 39
2 e.	Hägnader, staket och häckar Remont och ommålning af staketet kring Nikolaistads station; underhåll af hägnader. — 20,081: 84. —	4,489 15	14 62
3. Spåret.			
3 a.	Ballastning och rigtning af spåret Grävning, forsling och utbredning af 14,736 kubik- meter ballastgrus; rigtning och underhåll af spåret.	28,257 94	92 04
3 b.	Utbyte af sleepers Utbyte af 57,706 st. af röta skadade sleepers; fors- ling, justering och stapling af till förrådet inköpta sleepers.	73,593 93	239 72
3 c.	Utbyte af räler med tillbehör Utbyte af 13 st. brustna eller skadade räler och di- verse tillbehör.	1,413 94	4 60
3 d.	Vexlingar Underhåll af dessa inrättningar.	1,440 83	4 69
	Transport	208,652 58	679 64

		Transport	208,652 58	679 64
3 e.	Vändskifvor, skjutbord, lyftkranar, brovägar och fasta buffrar		76 50	— 25
	Diverse underhåll.			
3 f.	Fasta signaler, afstånds- och lutningsvisare, varningstaflor Underhåll af hithörande inrättningar.		146 06	— 48
3 g.	Signaleringsmaterialier		504 62	1 64
	Konsumtion af bomolja, petroleum, knallsignaler, lampveke m. m.			
	— 105,433: 82. —			
4. Husbyggnader.				
4 a.	Stationshus med banhallar och dithörande byggnader . .		6,292 54	20 50
	Beläggning af golven i III kl. väntsalur å Östermyra och Nikolaistads stationer och i kontorslokalen å Östermyra med asfalt; diverse putsningsarbeten å Korkeakoski, Lyly, Filppula, Keuru, Myllymäki och Alavo stationer; stensättning af Alavo och Töysä platformer, 334 qvadratmeter; törrläggning af Lyly platform; sotning i trafiklokaler och öfrigt underhåll.			
4 b.	Godsmagasin		949 16	3 09
	Tillfalligt underhåll af hithörande byggnader.			
4 c.	Vaktstugor och postkurar		2,835 72	9 24
	Uppsättning af bröstpanel, putsning och målning af tak och väggar i 14 enkla vaktstugor; täckning med asfaltfilt af 7 enkla vaktstugor; öfrigt underhåll af hithörande byggnader och sotning af eldstäder.			
4 d.	Boningshus och byggnader för tjänstemän och betjente .		2,372 56	7 73
	Uppsättning af vägghpanel i dubbla vaktstugan å Vehmais; målnings- och putsningsarbeten i dubbla vaktstugorna å Vehmais, Suinula, Orivesi, Korkeakoski, Lyly och Filppula stationer samt i stationsinspektorerens å Orivesi och Filppula lokaler; yttermålning af samtliga boningshus å Nikolaistads station; öfrigt underhåll och sotning af eldstäder.			
4 e.	Verkstadsbyggnader, lokomotiv- och vagnsskjul, vattenstationer och förrådsbodur		6,447 69	21 —
	Genomgående reparation af lokomotivstallet och dejourrummet å Alavo station; yttermålning af verkstaden, förrådsmagasinet och smedjan i Nikolaistad; diverse annat underhåll och sotning af eldstäder.			
		Transport	228,277 43	743 57

		Transport	228,277 43	743 57
4 f.	Stationsplaner, gårdar och tillfartsvägar		2,128 32	6 93
	Grusning och förstoring af lastningsplanerna å Östermyra, Ylistaro och Tervajoki; torrläggning af Lyly stationsplan; öfrigt underhåll.			
4 g.	Trädgårdsanläggningar		2,625 06	8 55
	Anläggning af nya planteringar och underhåll af gamla. — 23,651: 05. —			
5. Telegrafledningen.				
5.	Ombyte af 766 st. telegrafstolpar samt öfriga underhållsarbeten		3,670 73	11 96
	— 3,670: 73. —			
6. Förbrukning och underhåll af inventarier.				
6.	Afskrifning för förbrukade inventarier; diverse underhåll. — 2,037: 20. —		2,037 20	6 64
7. Snöskottning.				
7.	Banans renhållning från snö och is		5,420 86	17 66
	— 5,420: 86. —			
8. Diverse utgifter.				
8 a.	Expropriationskostnader		4,992 88	16 26
	Kostnad för expropriation af mark å Östermyra station för uppförande derstädes af fång- och posthus; arvode åt landmätare för förrättning å Korkeakoski.			
8 b.	Oförutsedda utgifter		452 44	1 47
	Ersättning för skogseld. — 5,445: 32. —			
Summa för Vasa jernväg			249,604 92	813 04
e) Uleåborgs jernväg, hvars längd är beräknad till 359 kilometer.				
Litt. C.	1. Aflöningar.			
1 a.	Aflöning till tjänstemän		10,800 —	30 08
1 b.	Aflöning till banmästare		18,459 33	51 42
Transport			29,259 33	81 50

		Transport	29,259 33	81 50
1 c.	Aföning till ban-, bro- och grindvakter		42,462 43	118 28
1 d.	Aföning till vikarier		341 56	— 95
1 e.	Hysesersättningar		3,660 —	10 19
1 f.	Resekostnader och expenser		300 76	— 84
1 g.	Eldning och belysning		5,410 26	15 07
	— 81,434: 34. —			
2. Jord- och konstarbeten.				
2 a.	Banvallen med diken, dränering, planering, dosseringarnes befästade i skärningar m. m. Arbetena bestodo i: dikessprängning och rensning, påfyllning af bankar, som satt sig; utgräfning af lera ur bankrönet och lerans ersättande med grus; banvallens renhållning från buskar o. s. v.		9,067 84	25 26
2 b.	Broar och trummor Skrapning och ny målning af jernbroarne öfver Perhokki, Kalajoki, Siikajoki, Uleå elf, Kelviå, Virretjoki, Vääräjoki och andra mindre broar; nedläggning af en täckt trumma vid Alholms hamnstation; underhåll af brolock.		15,732 02	43 82
2 c.	Hamnbryggor och strandskoningar Isvakning kring Yxpila hamnbrygga; underhåll af strandskoningarne vid Kalajoki och Uleå elfvar.		355 17	— 99
2 d.	Vägportar, vägbroar, grindar och bommar Diverse underhållsarbeten.		917 23	2 56
2 e.	Hägnader, staket och häckar Plantering af hagtornshäckar kring Uleåborgs och Gamla Karleby stationsplaner; diverse underhåll. — 28,013: 61. —		1,941 35	5 41
3. Spåret.				
3 a.	Ballastning och rigtning af spåret Gräfning, lastning, forsling, utbredning af 29,024 kubikmeter ballastgrus; rigtning och underhåll af spåret.		31,162 18	86 80
3 b.	Utbyte af sleepers Ombyte af 24,456 st. af röta skadade sleepers; kostnaden för vården af i förråd inköpta nya sleepers.		32,445 30	90 38
3 c.	Utbyte af räler med tillbehör Diverse underhåll. Anm. Hela kostnaden för denna littera utgjorde <i>Fm.</i> 714: 19, men som för försälda kasserade räler inluttit <i>Fm.</i> 68: 51, har skilnaden mellan dessa båda summor upptagits som utgift för remonten.		645 68	1 80
		Transport	173,701 11	483 85

		Transport	173,701 11	483 85
3 d.	Vexlingar		1,173 80	3 27
	Insättning af 2 vexlingar å Kelviå och Uleåborgs stationer; öfrigt underhåll.			
3 e.	Vändskifvor, skjutbord, lyftkranar och brovågar		86 82	— 24
	Underhållskostnader.			
3 f.	Fasta signaler, afstånds- och lutningsvisare, varningstaflor		374 04	1 04
	Uppställning af kilometerstolpar å Jakobstads och Yxpila bibanor; annat underhåll.			
3 g.	Signaleringsmaterialier		456 09	1 27
	Konsumtion af bomolja, petroleum, lampveke, flaggduk m. m. — 66,343: 91. —			
4. Husbyggnader.				
4 a.	Stationshus med banhallar och dithörande byggnader		7,727 43	21 52
	Omtapetsering och målning af diverse väntsalrar och stationskontor; målning af golf; underhåll af fönster, dörrar m. m.; sotning af eldstäder.			
4 b.	Godsmagasin		1,351 16	3 76
	Insättning af takljus i Gamla Karleby godsmagasin; inredning af varma vänt- och vågrum i godsmagasinet i Uleåborg samt yttermålning af detsamma; diverse annat underhåll.			
4 c.	Vaktstugor och postkurar		3,596 17	10 02
	Invändig panel, tapetsering och målning af vaktstugor; öfrigt underhåll och sotning af eldstäder.			
4 d.	Boningshus och byggnader för tjänstemän och betjente		4,397 19	12 25
	Panelning, tapetsering och målning af samtliga lokaler i Kannus depôtkasern, i 13 dubbla vaktstugor inom 12 distriktet och i diverse vaktstugor inom 11 distriktet; annat underhåll och sotning af eldstäder.			
4 e.	Verkstadsbyggnader, lokomotiv- och vagnsskjul, vattenstationer och förrådsbodur		5,998 33	16 71
	Uppförande af en målareverkstad och ett torkhus i Uleåborg; grundningsarbeten till en smedja å Kannus station; diverse annat underhåll.			
4 f.	Stationsplaner, gårdar, tillfartsvägar		1,884 20	5 24
	Anläggning af en ny tillfartsväg till Kelviå station; planering och grusning af stationsplanerna å Bennäs och Uleåborgs stationer samt öfrigt underhåll af planer och vägar.			
Transport			200,746 34	559 17

		Transport	200,746	34	559	17
4 g.	Trädgårdsanläggningar		5,042	95	14	05
	Anläggning af trädgårdar å Kronoby, Härmä och Ylivieska stationer samt utvidgning af anläggningarne i Jakobstad och Uleåborg; underhåll af äldre anläggningar. — 29,997: 43. —					
5. Telegrafledningen.						
5.	Ombyte af 542 st. telegrafstolpar samt öfrigt underhåll .		2,634	51	7	34
	Anm. Totalkostnaden för telegrafens underhåll utgjorde <i>Fmk.</i> 2,900: 10, hvaraf dock afgår ryska telegrafverkets bidrag för år 1890 med <i>Fmk.</i> 265: 59, inflyttna år 1891. — 2,634: 51. —					
6. Förbrukning och underhåll af inventarier.						
6.	Afskrifning af förbrukade inventarier, diverse underhållskostnader		1,787	38	4	98
	— 1,787: 38. —					
7. Snöskottning.						
7.	Banans renhållning från snö och is		2,392	49	6	66
	— 2,392: 49. —					
8. Diverse utgifter.						
8 a.	Expropriationskostnader		7	50	—	02
8 b.	Oförutsedda utgifter		988	91	2	76
	Ersättning för skador, förorsakade af skogseldar. — 996: 41. —					
Summa för Uleåborgs jernväg			213,600	08	594	98
f) Savolaks jernväg, hvars längd är beräknad till 338 kilometer.						
Litt. C. 1. Aflöningar.						
1 a.	Aflöning till tjänstemän		10,800	—	31	95
1 b.	Aflöning till banmästare		21,984	—	65	05
1 c.	Aflöning till ban-, bro- och grindvakter		58,938	23	174	37
Transport			91,722	23	271	37

		Transport	91,722 23	271 37
1 d.	Aföning till vikarier		755 38	2 23
1 e.	Hysesersättningar		7,652 —	22 64
1 f.	Resekostnader och expenser		340 41	1 01
1 g.	Eldning och belysning		5,515 49	16 32
	— 105,985: 51. —			
2. Jord- och konstarbeten.				
2 a.	Banvallen med diken, dränering, planering, dosseringarnes befästade i skärningar m. m.		31,489 67	93 16
	Arbetena bestodo i: rensning och stenrevetering af diken; påfyllning af bankar, som satt sig; utgrävning af lera ur bankrönet och dess ersättande med grus; bortsprängning af öfverhängande stenblock från bergsprängningarne å 234, 247, 248 och 451 klm.			
2 b.	Broar och trummor		3,209 96	9 50
	Fogstrykning af landfästen; betrykning med tjära af brolock; reparation af vingmurarne till bron öfver Kymene vid Karhula; ommurning af en täckt trumma å 460 kilometern.			
2 c.	Hamnbryggor och strandskoningar		996 22	2 95
	Stenrevetering af banken i Iisvesi sjö, tjärstrykning af planklocket å och isvakning kring hamnbryggan vid Iisvesi.			
2 d.	Vägportar, vägbroar, vägöfvergångar, grindar och bommar		1,394 52	4 13
	Förstoring och omändring af 4 landsvägstrummor; underhåll af plankbeläggningar, grindar m. m.			
2 e.	Hägnader, staket och häckar		1,052 98	3 11
	Diverse underhållsarbeten.			
	— 38,143: 35. —			
3. Spåret.				
3 a.	Ballastning och rigtning af spåret		45,949 16	135 94
	Lastning, forsling och utbredning af 24,263 kubikmeter ballastgrus; rigtning och underhåll af spåret.			
3 b.	Utbyte af sleepers		5,162 95	15 28
	Utbyte af 4,547 st. af röta skadade sleepers emot nya; justering och stapling af i förråd inköpta sleepers.			
3 c.	Utbyte af räler med tillbehör		271 77	— 80
	Utbyte af 4 brustna och 2 skadade räler; diverse annat underhåll.			
		Transport	195,512 74	578 44

	Transport	195,512 74	578 44
	Anm. Hela kostnaden för denna littera har utgjort <i>Fmf.</i> 936: 78, men då för försålda kasserade räler in-flutit <i>Fmf.</i> 665: 01, har endast skilnaden mellan dessa båda summor upptagits som utgift för remonten.		
3 d.	Vexlingar Underhållskostnader.	880 32	2 60
3 e.	Vändskifvor, skjutbord, lyftkranar, brovågar och fasta buffrar Uppsättning af en fast buffert å Kuopio hamnspår; öfrigt underhåll.	967 28	2 86
3 f.	Fasta signaler, afstånds- och lutningsvisare, varningstaflor Underhållskostnader.	549 45	1 63
3 g.	Signaleringsmaterialier Konsumtion af bomolja, petroleum, lampveke, flagg-duk, knallsignaler. — 54,770: 68. —	989 75	2 93
4. Husbyggnader.			
4 a.	Stationshus med banhallar och dithörande byggnader . . Diktning af väggar; bestrykning af tak med asfaltlack, omläggning af golf; underhåll af dörrar, fönster och eldstäder; sotning af eldstäder; stensättning af Pitkälähti platform.	9,005 74	26 64
4 b.	Godsmagasin Bestrykning af tak med asfaltlack; diverse annat underhåll.	689 36	2 04
4 c.	Vaktstugor och postkurar Bestrykning af tak med asfaltlack; omläggning af golf, underhåll och sotning af eldstäder; remont af dörrar och fönster.	4,422 39	13 08
4 d.	Boningshus och byggnader för tjänstemän och betjente . Tapetsering af stationsinspektorslokalerna å Kuopio och Kurkimäki stationer, uppsättning af spännpapper å väggarna i hithörande lokaler å sträckan Kouvola—Kotka; bestrykning af tak med asfaltlack; sotning af eldstäder och diverse underhåll.	3,878 45	11 48
4 e.	Verkstadsbyggnader, lokomotiv- och vagnsskjul, vattenstationer och förrådsbodar Omläggning af sugrörsledningen å Suonnejoki station med rör af 75 mm inre diameter; skrapning och målning af vattencisternerne å Haukivuori, Suonnejoki, Kurkimäki och Kuopio stationer; bestrykning med asfaltlack af diverse tak; underhåll af rörledningar och pumpar m. m.	7,878 90	23 31
Transport		224,774 38	665 01

		Transport	224,774 38	665 01
4 f.	Stationsplaner, gårdar och tillfartsvägar		3,042 47	9 —
	Planeringsarbeten å Hietanen, S:t Michels, Kuopio, Myllykoski, Tavastila, Karhula och Kotka stationer; grusning och underhåll af vägar.			
4 g.	Trädgårdsanläggningar		4,935 39	14 60
	Nya trädgårdsanläggningar å Mäntyharju, Hietanen, S:t Michels och Kuopio stationer; diverse, underhåll.			
	— 33,852: 70. —			
5. Telegrafledningen.				
5.	Ombyte af 296 st. telegrafstolpar; diverse underhållskostnader		1,910 07	5 65
	— 1,910: 07. —			
6. Förbrukning och underhåll af inventarier.				
6.	Afskrifning af förbrukade inventarier; diverse underhållskostnader		1,951 81	5 78
	— 1,951: 81. —			
7. Snöskottning.				
7.	Banans renhållning från snö och is		9,667 69	28 60
	— 9,667: 69. —			
8. Diverse utgifter.				
8 a.	Expropriationskostnader		1,546 95	4 58
	Inlösen af mark till ballastägt från S:t Michels församlings pastorsbol och till utvidgning af området vid Hillosensalmi vexel.			
	— 1,546: 95. —			
Summa för Savolaks jernväg			247,828 76	733 22
Summa för alla banor tillsammans			2,531,730 87	1,348 10

V. Lokomotivdepöterna och deras resurser.

Vid depöterna hafva, med undantag af nedanstående mindre tillökningar, inga betydande förändringar under år 1891 egt rum.

Å Perkjärvi station har ett lokomotiv-vänbord samt å Viborgs station en fristående vattenkran för lokomotiv inrättats.

Vattenstationen å Järvelä har försetts med ångpump för vattenuppföring.

Mekaniska verkstäderna.

Följande nya verktygsmaskiner hafva under året blifvit anskaffade och uppställda, nemligen:

i *Helsingfors* verkstad 1 bormaskin, 1 kantmaskin och 1 stickmaskin för sammanlagdt *Fmf.* 1,413: 22;

i *Viborgs* verkstad 1 större hyfvelmaskin för en kostnad af *Fmf.* 11,668: 33, behöflig för tillverkning af vexlingar, och 1 jernsvarf för *Fmf.* 1,636: 25;

i *S:t Petersburgs* verkstad 1 stickmaskin och 1 Roots fläkt för tillsammans *Fmf.* 2,890: 80, samt

i *Uleåborgs* verkstad 1 trähyfvelmaskin för *Fmf.* 447: 91.

För hvarje af verkstäderna i *Helsingfors*, *Åbo* och *Kuopio* har uppförts ett virkesskjul. I *Uleåborg* har uppförts en mindre målareverkstad för vagnar.

Såsom vanligt har verkstädernas förnämsta sysselsättning bestått i lokomotiv- och vagnsremont samt i utförande af diverse arbeten för de särskilda afdelningarnas räkning.

Dessutom hafva verkstäderna varit upptagna:

Verkstaden i *Helsingfors*: med förfärdigandet af 5 st. komb. I & II klassens, 5 st. II klassens, 20 st. III klassens passagerarevagnar, 6 st. konduktörs- samt 100 st. ballastvagnar, alla för de färdiga banorna. Därjemte har verkstaden för karelska jernvägsbyggnadens räkning förfärdigat 50 st. ballastvagnar.

Verkstaden i *Viborg*: med tillverkning af 228 st. vexlingstungor med stöd- rärer, 112 st. korsningar, 220 st. moträrer och 25 st. vexlingsställare, alt för de färdiga bandelarnas behof.

Verkstaden i *Åbo*: med ombyggnad af 18 st. ballast-, 4 st. plank-, 5 st. ved- och 6 st. öppna godsvagnar samt med tillverkning af 10 st. stoppbuffrar för stationer, 200 st. skruvkopplingar samt beslag till dörrar och luckor för 100 st. täckta godsvagnar, förutom ett parti annat vagnssmide för centralverkstadens i *Helsingfors* behof.

Antalet dagsverken och kostnaden för desamma, äfvensom tillverknings-

Verkstaden	i Helsingfors.			i Viborg.			i S:t Petersburg.		
	Antal dagsv.	<i>Fm.</i>	<i>%</i>	Antal dagsv.	<i>Fm.</i>	<i>%</i>	Antal dagsv.	<i>Fm.</i>	<i>%</i>
Smed-dagsverken	10,814	45,024	55	1,803	7,284	85	1,248	4,614	98
Filare- och svarfware-	25,049	102,896	95	5,211	20,162	42	1,823	7,904	49
Plåtslagare- och pannmakare-	9,949	42,522	31	992	4,234	10	586	2,629	42
Gjutare-	6,574	28,083	97	302	1,078	05	30	118	82
Modellsnickare-	1,047	4,477	44	—	—	—	—	—	—
Vagnssnickare- o. timmermans-	23,544	112,407	98	1,181	4,457	45	1,467	4,642	91
Målare-	14,105	57,609	55	109	842	70	2,508	9,415	69
Tapetsrare- och handtlangare-	12,972	51,145	73	2,695	5,766	05	2,351	6,333	28
Summa	104,054	444,168	48	12,293	43,825	62	10,013	35,659	59
Tillverkningsvärdet:									
år 1891	104,054	1,348,611	87	12,293	114,559	45	10,013	76,676	29
1890	106,620	1,190,483	—	10,573	110,972	89	7,625	57,064	27
1889	104,022	1,033,709	88	8,633	90,542	95	7,509	55,603	02
1888	89,209	760,868	52	8,808	99,225	38	6,616	48,334	60
1887	89,348	772,300	50	8,530	111,173	24	6,513	47,870	55
1886	83,895	822,904	66	9,783	92,634	88	5,972	37,972	72
1885	68,060	789,878	33	8,986	83,494	08	6,010	40,909	40
1884	62,783	651,072	22	7,324	64,740	78	5,310	40,942	94
1883	56,372	485,067	19	6,365	54,481	29	5,441	37,586	41
1882	51,106	434,918	17	5,083	43,513	37	6,217	43,266	46
1881	49,066	385,746	54	5,350	43,294	30	6,197	43,135	41
1880	39,819	338,229	73	5,979	43,119	03	6,457	41,564	21
1879	44,109	313,747	72	6,851	83,020	06	9,176	66,541	07
1878	56,855	446,092	71	7,190	88,723	84	10,141	72,014	20
1877	64,614	686,910	89	8,001	90,329	22	8,707	72,902	43
1876	63,921	684,741	19	7,882	93,089	83			
1875	57,429	513,796	19	7,388	71,022	40			
1874	52,830	633,308	59	5,662	67,291	13			
1873	50,058	651,876	66	4,347	33,795	32			
1872	38,428	407,428	32						
1871	44,736	483,346	39						

värdet vid statsjernvägarne mekaniska verkstäder under år 1891.

i Hangö.			i Åbo.			i Nikolaistad.			i Uleåborg.			i Kuopio.		
Antal dagsv.	Fm.	ni.	Antal dagsv.	Fm.	ni.	Antal dagsv.	Fm.	ni.	Antal dagsv.	Fm.	ni.	Antal dagsv.	Fm.	ni.
1,123	3,809	48	1,417	5,424	39	602	2,408	—	604	1,783	95	287	1,065	26
4,119	14,918	48	4,262	13,065	62	1,876	6,971	67	1,778	6,838	85	2,766	10,026	80
569	1,883	79	1,997	5,800	18	320	1,280	—	633	2,601	75	431	1,676	10
413	2,082	24	292	937	42	—	—	—	274	798	05	—	—	—
—	—	—	291	980	14	—	—	—	313	995	11	—	—	—
1,184	3,761	01	2,149	6,887	76	563	1,687	10	337	1,000	70	372	1,224	41
311	4,091	11	1,885	5,817	84	583	2,094	64	402	1,608	—	—	—	—
823	3,456	31	4,575	9,016	47	4,283	9,851	40	2,656	5,317	67	1,802	3,358	32
8,542	34,002	42	16,868	47,929	82	8,227	24,292	81	6,997	20,944	08	5,658	17,350	89
8,542	91,344	09	16,868	125,332	27	8,227	54,472	04	6,997	42,470	62	5,658	44,092	30
8,143	95,869	54	16,643	110,772	92	8,666	55,583	28	6,691	44,298	67	4,866	35,647	76
7,280	69,909	16	16,310	98,885	13	8,146	50,260	63	6,824	43,649	47	1,026	5,905	93
5,983	52,535	46	11,572	72,607	09	7,528	52,249	21	5,783	39,090	73	—	—	—
6,050	52,666	78	13,841	76,967	01	7,232	48,469	09	5,525	38,806	41	—	—	—
6,304	41,218	63	15,698	78,087	48	7,246	42,376	28	—	—	—	—	—	—
6,381	43,058	—	13,190	66,635	94	6,359	36,077	09	—	—	—	—	—	—
7,164	45,970	17	9,844	56,748	95	6,795	32,751	91	—	—	—	—	—	—
6,899	40,895	52	9,788	51,115	47	—	—	—	—	—	—	—	—	—
6,407	35,257	91	6,418	41,338	60	—	—	—	—	—	—	—	—	—
5,756	30,921	25	5,843	37,513	11	—	—	—	—	—	—	—	—	—
6,616	40,436	49	6,503	42,675	49	—	—	—	—	—	—	—	—	—
3,916	33,161	42	5,508	40,752	34	—	—	—	—	—	—	—	—	—
6,580	45,047	69	8,820	62,911	34	—	—	—	—	—	—	—	—	—
7,117	54,634	09	11,882	77,874	08	—	—	—	—	—	—	—	—	—
7,540	59,814	87	—	—	—	—	—	—	—	—	—	—	—	—

VI. Olyckshändelser

och

öfriga anmärkningsvärda företeelser.

(Alla data hänföra sig till berättelse-året, der ej annat år nämnes.)

N:o 1. Den 30 Januari anträffades å banan mellan Pitkälähti haltpunkt och Kurkimäki station, sedan blandade tåget n:o 182 passerat stället, liket af en yngre mansperson, hvars panna, venstra arm och ben voro krossade. Sannolikt nedfallen från sagde bantåg och af detsamma öfverkörd, utan att händelsen af någon observerats, befanns den sålunda omkomne hafva varit en student vid namn *Oskar Juhani Karhu*, hemma från Kajana stad.

N:o 2. Den 3 Februari blef å 17 kilometern från Helsingfors mellan Korso och Dickursby stationer en af passagerarne å posttåget n:o 4, förre telegrafisten *Hugo Waldemar Georg Herman Kinnunen* öfverkörd och dödad af detta bantåg. Enligt uppgift skall Kinnunen för tillfället varit något dryckesrörd, och antagligen hade han under vandring mellan vagnarne fallit ned från tåget.

N:o 3. Den 6 Februari omkring kl. 4 på morgonen öfverkördes en bonde från Lappvesi socken *Esaias Andersson Kangasmuukka*, som med häst och släde skulle fara öfver banan vid en vägöfvergång å 224 kilometern från Helsingfors mellan stationerna Kaipiais och Davidstad, af natt-tåget n:o 1. Hästen dödades, och mannen skadades, dock icke lifsfarligt. Han upptogs å samma bantåg och fördes till länesjukhuset i Viborg, der diagnosen utvisade, att den skada, han ådragit sig, bestod i: ett sår med krossade kanter å hufvudet jemte brott och splittring af pann- och venstra tinningbenet med åtföljande kontrition af närmast derunder belägna parti af hjernan. Efter aflägsnandet af en mängd benfragment följde läkning utan några accidenser, och patienten utskrefs frisk den 8 April.

N:o 4. Den 16 Februari fick handtlangaren *Karl Viitanen* vid mekaniska verkstaden i Helsingfors sin högra hand betydligt krossad och dess fjerde finger afbrutet under vefstaken till såg-ångmaskinen. Viitanen, som ingenting hade att göra vid nämnda maskin, intogs s. d. å jernväglazarettet, hvarifrån han efter förloppet af två månader utskrefs, frisk i öfrigt utom att det afbrutna fingret var och troligtvis kommer att förblifva styft.

N:o 5. Den 21 Februari kl. 9.50 e. m. blef en torpare *Salomon Kangelin*, från Seinäjoki socken, öfverkörd af ett extra tåg å 421 kilometern från Helsingfors mellan stationerna Östermyra och Ylistaro. Han påträffades liflös och så söndersliten, att han endast af drägten kunde igenkännas.

N:o 6. Den 4 Mars skulle i banafdelningens smedja invid gjuteriet å Helsingfors bangård en stenarbetare *Karl Peltonen* upptina frusen dynamit, men förfor dervid så ovarsamt, att en explosion inträffade. Såväl Peltonen som en annan närvarande person, smedjekarlen *Alfred Perälä* skadades, väggarne i den af resvirke och enkel brädfodring uppförda smedjan utslogos och en del af skiffertaket söndrades. Peltonen fick ett stort och djupt sår i högra låret samt blef illa bränd i ansigtet, Perälä åter fick ansigtet och händerna ganska svårt brända. Begge affördes till jernvägslazarettet i Helsingfors och utgingo derifrån såsom friska, den förre den 20 April, den senare den 16 April.

N:o 7. Den 11 Mars erhöll en arbetare *Johan Karvinen* vid sprängning af sten nära pumphuset i Villmanstrand skottsår i högra låret och i venstra handen, skickades med första tåg till länesjukhuset i Viborg och utskrefs derifrån såsom konvalescent den 2 April.

N:o 8. Den 14 Mars öfverkörde godståget n:o 452 vid Prinkkilä vägöfvergång å 371 kilometern från Helsingfors mellan Töysä och Alavo stationer en med häst och släde åkande qvinna, torpareenkan *Susanna Pajula*, som krossades ihjel.

N:o 9. Den 18 Mars kastade sig invid Lanskaja station en bonde *Vasilij Pavloff Schischkin* under lokaltåget n:o 36 med ögonblicklig död till påföljd.

N:o 10. Den 4 Maj blef å 10 kilometern från S:t Petersburg mellan Oserki och Udelnaja stationer en trädgårdsmästare *Vasilij Dadenkoff* öfverkörd af posttåget n:o 3. Dervid åsamkades honom sårskador i hufvudet och i vensta armen, hvarjemte högra benpipan afbröts. Sällskapande med en annan karl hade han tidigare samma afton setts vandra omkring i trakten uti dryckesrördt tillstånd. Afsändes strax efter olyckshändelsen till kliniska militärhospitalet i S:t Petersburg och utskrefs derifrån frisk den 15 Juli.

N:o 11. Den 7 Maj, då posttåget n:o 121 hade anländt till en kurv, belägen 273 kilometer från Helsingfors mellan Lundo och Åbo stationer, blef en på kurvens yttre sida gående femtonårig döfstumskole-elev, torparedottern *Emma Silvan* från Koskis kapell i S:t Mårtens socken, träffad af lokomotivets bufferplanka, som tillfogade henne ett så våldsamt slag mot bakhufvudet, att hon slungades 4 meter åt sidan af banan. Flickan upplyftades på tåget, men vid dettas ankomst efter några minuter till Åbo återstod för en tillkallad läkare ej annat än konstatera, att döden redan inträdt.

N:o 12. Den 11 Maj öfverkörde ett extra tåg på 319 kilometern från Helsingfors mellan S:t Michels och Hiiröla stationer en döfstum karl vid namn *Jakob Kimäri*. Då lokomotivföraren varseblef mannen, som olofligen vandrade på banan, gäfvos genast varningssignaler, och tåget både bromsades och backades, men

kunde ej fås att stadna fullständigt, innan olyckan egde rum. Kimari fördes omedelbart till länesjukhuset i S:t Michel, befanns vid intagandet lida af: krossår i hufvudet, ett kompliceradt benbrott i bakhufvudet och hjernskakning, samt till-satte derstädes lifvet den 14 Maj.

N:o 13. Den 16 Maj inträffade vid vagnvexling å Toijala bangård, att banförmannen *Johan Edvard Selenius*, som skulle springa öfver spåret, der vexlingen försiggick, klämdes mellan buffarne på tvenne vagnar. Selenius afsändes med godståget n:o 431 i medvetslöst tillstånd till Tammerfors, för att erhålla läkarehjälp, men afled under vägen mellan Lembois och Tammerfors stationer.

N:o 14. Den 27 Maj kastade sig en flicka *Mathilda Johansdotter*, som inne-hade tjänst å ett invid jernvägen beläget torp, under posttåget n:o 5, när detta passerade 111 kilometern från Helsingfors mellan Tavastehus och Parola stationer. Hon dödades ögonblickligen: hufvudet afskildes från kroppen.

Den 3 Juni blef en med tross och soldatgods lastad öppen godsvagn i mili-tärtåget n:o 149, destineradt från Helsingfors till Perkjärvi, antänd genom gnistor från lokomotivet, hvarvid några kollys alldeles uppbrunno, andra åter delvis för-stördes af elden, innan man före ankomsten till Korso station fick densamma släckt. Skadan, värderad till 482 rubel 53 kopek, ersattes ur jernvägsmedlen.

N:o 15. Den 6 Juni krossades för en lärning vid verkstaden i Åbo *Otto Nystedt* högra handens pekfinger mellan matningshjulen på en svarf. Amputation af fingret blef af nöden och verkställdes å länelazarettet. Nystedt, som varit sys-selsatt vid hyfvelmaskin, hade intet att uträtta vid svarfven.

N:o 16. Den 22 Juni råkade vid Virusmäki vägöfvergång mellan Åbo och Lundo stationer en torpare *Johan Paltta* och hans dotter *Maria Paltta* från Loimijoki socken, hvilka körde med häst längs landsvägen, i kollision med post-tåget n:o 122 samt skadades begge. Tåget återvände till Åbo, och de förolyckade affördes direkte till länesjukhuset. Båda utskrefvos såsom friska, fadern den 1 Juli, dottern den 6 Juli.

Den 27 Juni, då ett extra tåg med Uleåborgs bataljons till lägret i Villiman-strand destinerade tross hunnit omkring 12 kilometer söder om Gamla Karleby, fattade tvenne närmast lokomotivet befintliga, med pressenningar öfverdragna vag-nar eld antagligen af gnistor från lokomotivet. De brinnande vagnarne aflägsna-des från tåget, och trossen å dem uppbrann.

N:o 17. Den 8 Juli nedföll å 175 kilometern från Helsingfors mellan Ur-diala och Forssa stationer en arbetskarl *Moses Haapanen* från ett sandtåg och skadades. Han skickades med posttåget n:o 122 till länesjukhuset i Tavastehus, der han för „en komplicerad fraktur af högra underbenet“ vårdades ända till den 17 December, hvilken dag han utskrefs frisk. Den svåra frakturen skall likväl lemnat efter sig en märkbar störing uti det ifrågavarande underbenets funktioner.

N:o 18. Den 19 Juli vid pass kl. 10 f. m. blef banvakten *Vilhelm Paavi-lainen* i närheten af Kantala station å 355 kilometern från Helsingfors öfverkörd

af blandade tåget n:o 181, som krossade hans begge ben. Paavilainen upptogs på tåget, fördes till Pieksämäki, förbands derstädes af jernvägläkaren, fördes vidare med samma bantåg till Kuopio, intogs å länelazarettet, fick der sina ben amputerade och afled s. d. på e. m. Af polisundersökningen framgick bl. a., att Paavilainen, då han öfverkördes, låg på banvallen med benen öfver ena skensträngen; att han troligen af trötthet hade satt sig ned på vägen och dervid insomnat; att lokomotiveldaren hade observerat något å banan liggande föremål och derpå äfven uppmärksamgjort föraren Johan Eklöf, men att denne dock icke genast försökt stadna tåget, utan först då, när han fått visshet om att det var en människa, som låg på banan. I anledning häraf anmodade Guvernören öfver S:t Michels län allmänne åklagaren att väcka laga åtal emot föraren Eklöf. Sedan målet tvenne gånger behandlats vid häradsrätten i Haukivuori sockens tingslag, afkunnades i Mars 1892 det utslag, att Eklöf delvis varit orsaken till Paavilainens död, men då domstolen ansåg, att sådant skett mera af våda än af vållande, ådömdes honom icke något straff. Utslaget blef understäldt kejsrerlige Viborgs hofrätts pröfning.

N:o 19. Den 21 Juli nedhoppade vid vexling å Östermyra station extra bromsaren *Johan Spolander* från en vagnstrappa, för att löskoppla en lastad vagn, men fastnade med venstra foten i en korsning, föll och blef å begge underbenen öfverkörd. Med godståget n:o 451 afsändes han till lazarettet i Gamla Vasa, hvarifrån han efter 115 dygns behandling utskrefs läkt den 12 November, likväl med svårighet att röra sig utan krycka.

Den 26 Juli urspårade ett från Viborg till Sorvali haltpunkt utsändt tåg å Kirkkosaari svängbro invid staden i följd af att brovakten försummat behörigen iordningställa bron för tågets öfverfart. Lokomotivet samt vagnarne i tåget erhöillo särskilda skador, och äfven bron skadades något litet.

N:o 20. Den 8 Augusti upphann natt-tåget n:o 2 invid stationen Davidstad ett militärtåg, som ifrån lägret vid Villmanstrand efter kejsarmönstringen återförde 2 bataljoner af Jeniseiska infanteriregementet, samt stötte emot militärtåget, som redan till en del hade inlupit på ett sidospår. En af manskapet å militärtåget, soldaten *Ivan Perschin* ljöt döden af ett i vagnen nedfallande föremål, konduktören *August Högman* ådrog sig en kontusion å bröstborgens högra sida, hvilken erfordrade några veckors läkarebehandling, och ett flertal andra personer skadades, dock endast lindrigt, hvarjemte 20 vagnar i militärtåget och särskilda effekter togo skada. Saken öfverlemnades till undersökning vid laga domstol. När detta skrives, har utslag fallit i första instans, hos häradsrätten i Luumäki sockens tingslag, hvilken rätt dömt expeditören af berörde natt-tåg, dåvarande bokhållaren å Luumäki station Isak Alfred Plyhm till 2 månaders fängelse och till åtskilliga skadeersättningar¹⁾. Af allmänna medel har Kejsrerlige Senaten tiller-

¹⁾ Detta utslag har sedermera blifvit af kejsrerlige Viborgs hofrätt fastställt.

känt Jeniseiska regementet 1,771 rubel i ersättning för förderfvade musikinstrument och Krasnojarska regementet, hvars musikkår återvände från Villmanstrand med natt-tåget n:o 2, 1,490 rubel för äfvenledes vid sammanstötningen skadade musikinstrument.

N:o 21. Den 3 September passerade godståget n:o 301 vägöfvergången vid östra semaforen i närheten af Lanskaja station, då en gårdskarl *K. V. Kulikoff*, som nyss afstigit från en ångdilgens, med hvilken han hemkommit från S:t Petersburg, skulle gå öfver banan, men öfverkördes af godståget, krossades vid veka lifvet och afled genast.

N:o 22. Den 8 September kom vid rangering å S:t Petersburgs bangård af posttåget n:o 4 bromsaren *Matts Virkki* genom egen oförsigtighet emellan buffrarna på tvenne vagnar, hvarvid tvenne refben krossades. Virkki fördes till kliniska militärhospitalet, derifrån han utskrefs såsom konvalescent den 26 September.

N:o 23. Den 9 September blef extra bromsaren *Johan Forsgren* vid vagnvexling å Kervo station genom eget förvållande klämd emellan buffrarna på tvenne vagnar. Han afsändes till jernväglazarettet i Helsingfors, intogs der med fjerde refbenet å högra sidan afbrutet och utskrefs den 26 Oktober såsom frisk.

N:o 24. Den 10 September öfverkörde passageraretåget n:o 34 mellan stationerna Levaschovo och Valkeasaari en vallgosse *Stepan Rättä*, som låg på banan. Ena benet och foten å andra benet afskuros. Gossen skickades till kliniska militärhospitalet i S:t Petersburg och afled följande dag.

N:o 25. Den 28 September skadades under grustagning i Kärälä sandgrop invid Parola station en arbetare *Johan Råman* genom en nedfallande sten sålunda, att högra foten till en del krossades. Han transporterades till länesjukhuset i Tavastehus, hvarest högra fotbladet blef exartikuleradt och hvarifrån han efter 70 dygns vård utskrefs såsom läkt.

N:o 26. S. d., den 28 September efter kl. 11 e. m., kastade sig vid semaforen å S:t Petersburgs station en bonde *Agafon Nikitin* under posttåget n:o 3 och gick en sjelfförvållad död till mötes.

N:o 27. Den 10 November om morgonen påträffades vid sidan af jernvägen $\frac{1}{2}$ kilometer norr om Jokela station en arbetare *Karl Viktor Olander*, som antages hafva nedfallit från något bantåg föregående afton. Ännu vid lif sändes han till kirurgiska sjukhuset i Helsingfors, intogs der i döende tillstånd och afled efter några timmars vistelse på sjukhuset i följd af ett brott af hufvudets ben.

N:o 28. Den 28 November skulle tvenne godsvagnar, lastade med jernvägen tillhörig ved, lossas å Villmanstrands station, men då desamma i och för framflyttning löskopplades från öfriga vagnar, kunde de, all bromsning oaktadt, icke fås att stadna, utan nedrullade till hamnen, sprängde hinderbommen och störtade i Saimen. Å vagnarne befunno sig för tillfället tre man, af hvilka en genom att i tid hoppa ned undgick all fara, en annan deremot, arbetskarlen *Gabriel Kurke-*

lainen vid afhoppning å hamnstationen föll under ett vagnshjul och ögonblickligen dödades, den tredje slutligen, stationskarlsförmannen *Manasse Ristimäki* svårt skadades i venstra knät. Afförd till länelazarettet i Viborg, vårdades Ristimäki å detta sjukhus ända till den 13 April 1892, då han utskrefs med läkta sår och återställda krafter, men med venstra knäledens rörlighet starkt inskränkt och venstra benet ännu obegagneligt utan tillhjälp af kryckor.

Antalet olyckshändelser vid statsjernvägarne i Finland belöpte sig år 1891, såsom af ofvanstående relation framgår, till 28 eller till 8 mindre än nästföregående år, då desamma utgjorde 36. Tages särskild hänsyn till de olyckshändelser, som inträffat *vid trafiken*, så är en ännu något större minskning under sistförflutet år att konstatera: ifrån 32 år 1890 till 23 år 1891 och ifrån 26 med dödlig utgång år 1890 till 16 med dödlig utgång år 1891. Antalet genom uppenbara sjelfmord å jernvägarne omkomne personer var jemväl mindre år 1891 än år 1890, nemligen 3 mot 5. För öfrigt utvisar efterföljande tabell i skilda kategorier, huru många olycksfall timat å de finska statsbanorna under hela deras exploitationstid (1862—1891), huru många personer dervid dödats, huru många skadats o. s. v.

**Olyckshändelser vid trafiken å statsjernvägarne i Finland
under åren 1862—1891.**

Olycksfallen inträffade	Antal olycksfall.	Antal dödade eller skadade personer.									
		Resande.		Jernvägsbetjente och -arbetare.				Andra personer.		Summa.	
		Dödade.	Skadade.	Dödade.		Skadade.		Dödade.	Skadade.	Dödade.	Skadade.
				Jernvägsbetjente.	Arbetare.	Jernvägsbetjente.	Arbetare.				
Under tågens gång, genom sammanstötning med dressiner, vagnar etc.	7	1	—	1	—	6	—	—	—	2	6
” ” ” genom fall från lokomotiv eller vagn	23	—	—	6	7	5	5	—	—	13	10
” ” ” genomklämning mellan buffrar	3	—	—	1	1	—	—	1	—	3	—
” ” ” till följd af annan orsak	14	—	—	3	1	6	3	—	1	4	10
Vid stationstjenst	46	—	—	17	2	20	5	2	1	21	26
Tillsammans olyckor, hvar till de skadade ej sjelfva varit vållande	93	1	—	28	11	37	13	3	2	43	52
Genom de skadades eget förvållande, såsom oförsigtigt uppeller utstigande i eller ur vagnarne	59	23	12	10	3	4	4	1	2	37	22
” annan oförsigtighet	25	12	1	3	—	5	1	2	1	17	8
” obefogadt beträdande af banan	146	—	—	12	3	2	1	102	28	117	31
Summa	323	36	13	53	17	48	19	108	33	214	113

Af den å motstående sida införda tabell finner man, att totalantalet olycksfall vid trafiken på de finska statsbanorna under åren 1862—1891 utgjort 323 och att största delen af dem eller 230 omedelbart resulterat ur vederbörandes egen oförsigtighet. Hvad först vidkommer kategorin „resande“, hafva under hela den hittills förflutna exploitationstiden 36 passagerare ljugit döden och 13 passagerare ådragit sig mera eller mindre svåra skador, alla genom eget förvållande med undantag af en gång, nemligen den 8 Augusti 1891, då en soldat miste lifvet vid den ofvan under n:o 20 omförmälda olyckshändelse på stationen Davidstad. Beträffande åter andra kategorin eller jernvägspersonalen, såväl den ordinarie som den tillfälligtvis anställda, hafva tillsammans 70 personer dödats och 67 personer skadats, deraf vid stationstjensten 19 letalfall och 25 lesionsfall. Hvad vidare tredje kategorin eller främmande, icke resande personer angår, har densamma att uppvisa det största antalet dödade och skadade, resp. 108 och 33; på sätt tabellen närmare vidhandengifver, har skulden till de allra flesta af dessa olyckor legat i obefogadt beträdande af banan. Inalles hafva inom samtliga kategorier under ifrågavarande tidrymd 214 personer dödats och 113 personer skadats, hvaraf resp. 171 och 61 genom eget fel. Slutligen må antecknas, att följande dagar: den 3 April 1885, den 22 Juni 1891 samt den 8 Augusti och den 28 November 1891 äro för vår jernvägstrafik anmärkningsvärda derigenom, att en hvar af de olyckshändelser, som då egt rum, tillskyndat *flere än en* person skada eller död, hvaremot vid ingen annan, å Finlands statsjernvägar passerad olyckshändelse antalet offer öfverstigit *ett*.

Såsom vanligt jemföres här nedan antalet olycksfall, för hvilka de resande varit utsatte, med hela antalet frambefordrade resande, och antalet olycksfall, för hvilka jernvägsbetjeningen och främmande, icke resande personer blifvit föremål, med tillryggalagda tågakilometer. Då under åren 1862—1891 å statsjernvägarne färdats 36,334,953 passagerare och af bantågen tillryggalagts 47,896,772 kilometer, så utvisar en dylik jemförelse,

1:o) att olycksfall, som förorsakat kroppsskada, utan afseende på om döden deraf följt eller icke, träffat 1 resande bland 741,530 och att, om speciel hänsyn toges till dem bland dessa olycksfall, som vållat livets förlust, sådana fall träffat 1 resande bland 1,009,304, hvarvid dock noggsamt bör märkas, att samtliga hithörande olyckshändelser så när som på en enda egt rum till följd af passagerarnes eget förvållande;

2:o) att inom den vid statsjernvägarne såväl ständigt som tillfälligtvis sysselsatta personalen 1 olycksfall inträffat på 349,611 tågakilometer och 1 sådant med dödlig utgång på 684,240 tågakilometer, äfvensom att, om särskildt afseende fästes endast vid dem bland dessa olycksfall, för hvilka den ordinarie jernvägspersonalen blifvit föremål, 1 inträffat på 474,225 tågakilometer och 1 med dödlig utgång på 903,713 tågakilometer, samt slutligen,

3:o) att af olycksfall, genom hvilka främmande, icke resande personer vare sig skadats eller dödats, 1 inträffat på 339,693 tågkilometer och 1 med dödlig utgång på 443,489 tågkilometer.

Helsingfors, af Jernvägsstyrelsen i Finland, den 30 Juli 1892.

G. STRÖMBERG.

C. B. FEDERLEY.
ERNST HEDMAN.

E. WASASTJERNA.
K. A. NORDMAN.

P. E. Ervást.

Detaljerad tablå öfver godstrafiken å statsjernvägarne i Finland för år 1891.

Varuslag.	Antal kilogram.	Kilogram- kilometer.	Medel- trans- port- längd.	Inkomst på grund af kilo- gramkilometer.	
			Kilo- meter.	Fmf.	7 <i>i</i> .
Alabaster	100,236	19,530,280	195	2,205	19
Alun	87,365	13,392,035	153	2,131	70
Anis	106	4,594	43	1	01
Apotheksvaror	239,508	71,717,265	299	11,855	64
Apparater, diverse slag	13,582	3,150,698	232	570	44
Appelsiner	32,800	9,975,831	304	1,636	72
Arbetsredskap, icke skildt nämnda	232,516	48,378,277	208	4,510	81
Asfalt och asfaltfilt	2,987,168	692,302,502	232	37,638	31
Aska, pottaska	9,922	2,337,542	236	210	53
„ , spisaska	94,952	5,525,032	58	417	78
Bakverk	1,703,481	271,679,451	159	37,307	23
Bark	4,372,498	1,133,760,244	259	59,027	72
Barnleksaker	27,741	9,370,534	338	1,470	27
Bäst och bästmattor	292,060	90,135,550	309	5,899	61
Beck	172,918	26,918,501	156	2,161	47
Ben af alla slag, utom knappar	294,422	62,041,957	211	3,494	18
Benmjöl	1,321,821	225,351,591	170	12,953	84
Blanksmörja	7,066	1,677,505	237	240	95
Bly, oarbetadt	174,602	35,799,133	205	3,980	92
„ , hagel och kulor	4,968	912,283	184	122	21
„ , diverse arbeten	123,112	16,955,623	138	3,434	82
Blyhvitt	30,368	7,669,335	253	1,081	10
Bläck, skrif-	20,835	6,171,757	296	1,031	43
Bomull	3,592,691	902,314,613	251	79,117	—
Borst och arbeten deraf	35,490	11,383,212	321	1,469	28
Brandredskap	11,775	2,591,599	220	376	80
Bränvin och sprit	1,797,757	236,245,575	131	33,977	60
„ , arrak	6,703	1,129,992	169	219	85
„ , kognak	135,686	26,832,502	198	5,074	65
„ , rom	41,715	8,311,275	199	1,560	14
Bär	327,108	68,744,087	204	4,972	04
Böcker	342,363	100,536,913	294	16,775	78
Bönor	363	65,285	180	7	47
Cement	2,516,557	362,591,767	144	21,642	39
Chemikalier, icke skildt nämnda	433,819	60,893,009	140	8,502	85
Chlorkalk	253,930	41,424,780	160	4,039	30
Cikoria	1,862,563	281,896,868	151	34,084	90
Drank	980	21,980	22	2	35
Dref	141,312	37,614,235	266	3,264	30
Djögöt	3,880	271,558	70	34	92
Fernissa	134,422	19,436,344	145	2,715	32
Fikon	4,326	452,975	105	94	30
Fisk	7,432,392	1,837,377,887	247	114,458	83
Fiskredskap	10,524	1,203,254	114	197	85
Fjäder	168,893	77,085,694	456	8,409	87
Flyttgods	5,584,919	880,073,037	158	122,269	72
Frukter, icke skildt nämnda	550,190	139,372,325	253	14,690	07
Frö	894,140	188,299,950	211	12,339	13
Fågel	77,606	31,549,145	407	1,598	68
Färger, icke skildt nämnda	1,157,209	222,582,027	192	33,906	22

V a r u s l a g.	Antal kilogram.	Kilogram- kilometer.	Medel- trans- port- längd. Kilo- meter.	Inkomst på grund af kilo- gramkilometer.	
				Fm.	7d.
Galanterivaror	84,476	31,705,390	375	4,739	10
Garn af hampa	6,554	2,033,318	311	332	94
” ” lin	328	58,813	179	11	25
” ” ull	79,669	15,766,462	198	2,979	62
” ” bomull	271,604	83,584,616	308	10,945	64
” ” diverse	1,011,956	364,253,105	360	33,293	33
Gips och arbeten deraf	49,826	8,361,454	168	981	57
Glasvaror	5,187,633	833,439,174	161	49,801	27
Glaubersalt	24,604	3,173,916	129	311	31
Gryn, bohvete-	751,406	102,401,342	136	8,415	74
” , hafre-	80,984	17,803,425	220	1,295	74
” , hirs-	998,806	143,769,714	144	11,486	26
” , korn-	89,433	15,162,732	170	1,171	57
” , manna-	257,221	78,443,702	305	5,144	42
” , perl-	3,775	490,949	130	49	44
” , ris-	328,325	34,909,771	106	2,987	75
” , utan närmare specifikation	1,242,172	182,475,390	147	14,781	84
Grönsaker	287,700	46,167,023	160	4,488	12
Gummi och arbeten deraf	158,414	66,927,766	422	6,447	45
Gödselämnen: guano m. m.	2,838,429	285,303,737	101	18,449	88
Halm	535,711	53,928,881	101	4,071	40
Hampa och hampblår	434,143	129,644,434	299	12,894	04
Handskar	6,995	3,199,129	457	348	35
Hartz	413,022	52,831,875	128	5,410	58
Honung	2,729	566,606	208	105	61
Horn och arbeten deraf	5,934	1,206,420	203	135	29
Hudar	1,702,916	766,433,035	450	63,007	89
Humla	19,205	4,148,489	216	614	56
Hår, kreaturs-	38,772	11,193,691	289	938	28
Hö	2,664,445	248,450,527	93	15,720	22
Indigo	10,464	2,167,033	207	404	97
Instrument, musikaliska	29,981	7,762,824	259	1,352	14
” , utan närmare specifikation	116,391	26,405,154	227	4,818	53
Jern och stål: tackor och skrot	5,789,041	1,284,040,197	222	37,049	86
” ” jernvägsskenor	5,952,044	1,799,475,071	302	53,925	23
” ” ankare och kettingar	26,610	4,143,385	156	332	62
” ” stångjern	2,758,092	627,432,613	228	23,167	97
” ” knipp-, bult- och band- jern	175,619	29,279,932	167	1,721	06
” ” nubbs och spik	3,488,941	784,683,654	225	42,565	08
” ” plåtar, jernbleck och arbeten deraf	901,484	207,631,418	230	13,071	51
” ” utan närmare specifi- kation	17,762,360	5,034,141,820	283	168,742	43
Stål och arbeten deraf	756,273	119,761,825	158	14,142	30
Jordarter: sand, lera m. m.	56,786,993	1,056,195,480	18	62,465	69
Jäst	122,843	22,731,608	185	4,311	78
Kaffe	3,531,889	767,360,955	217	141,275	56
Kakel	643,374	133,306,512	207	8,749	88
Kalk af icke skildt nämnda slag, äf- vensom kalksten	12,278,130	1,379,455,204	112	71,212	15
Kardor	36,192	16,720,750	462	2,265	61
Kaviar	258	68,432	265	11	79
Kimrök	201,386	40,113,587	199	3,020	79
Kitt	16	672	42	—	50
Kläder, gång-	604,475	148,388,307	245	26,173	76
” , säng-	9,495	3,811,807	401	556	40
Knappar	329	42,685	130	8	61
Kol, sten-	4,552,355	270,863,128	59	15,933	24

Varuslag.	Antal kilogram.	Kilogram- kilometer.	Medel- trans- port- längd. Kilo- meter.	Inkomst på grund af kilo- gramkilometer.	
				Fmy.	%.
Kol, trä-	962,033	105,193,408	109	7,600	06
„, utan närmare specifikation	1,197,005	87,138,526	73	5,027	42
Konfekt	734,794	284,343,161	387	42,477	17
Konstalster	16,680	5,717,130	343	892	38
Koppar och messing samt arbeten deraf	179,298	37,484,404	209	4,159	71
Korgmakarearbeten	43,961	9,869,518	225	896	80
Kork	49,932	16,231,077	325	2,067	18
Krita	347,313	41,686,919	120	3,403	66
Krumakarearbeten	437,614	88,300,321	202	6,651	73
Krut	367,313	130,098,078	354	39,890	18
Krydder, icke skildt nämnda	14,149	2,239,076	158	441	44
Kräftor	249,904	95,471,258	382	11,395	62
Kummin	46,123	4,966,058	108	419	72
Kött och fläsk	4,386,679	1,099,136,893	251	68,432	19
Lack, sigill-	7,183	1,901,725	265	328	26
Lakrits	102	2,384	23	—	50
Lampor	66,369	13,940,100	210	2,568	48
Likörer	6,770	2,352,154	347	364	90
Lim	173,592	59,033,297	340	6,440	26
Limonad	54,539	2,606,926	48	343	60
Lin	1,042,704	433,695,109	416	37,328	80
Linfrömjöl och linfrökakor	1,397,936	463,281,451	333	25,722	02
Ljus	237,847	61,545,873	259	7,515	96
Lump	2,823,359	763,048,981	270	39,314	19
Läder och arbeten deraf	1,064,926	497,468,020	467	46,856	74
Malmer af alla slag samt arbeten deraf	5,691,055	255,207,977	45	13,658	53
Mandel	1,201	244,888	204	45	75
Manufakturvaror, icke skildt nämnda	2,101,635	660,161,717	314	106,763	05
Marmor och arbeten deraf	206	31,322	152	5	02
Maskiner och modeller, icke skildt nämnda	4,818,681	1,142,941,500	237	71,798	34
Matvaror, icke skildt upptagne	708,837	177,557,122	250	18,713	29
Mattor	32,096	7,325,695	228	795	98
Metaller och arbeten deraf, icke skildt nämnda	553,233	178,410,467	322	20,027	03
Militärgods	3,124,166	903,301,561	289	60,249	43
Mjöd	47,213	6,036,942	128	986	75
Mjöl, hvetemjöl	11,392,341	3,057,102,350	268	210,758	30
„, hvetekli	5,594,928	1,367,203,263	244	48,675	87
„, kornmjöl och -malt	9,389	1,047,198	112	110	79
„, rågmjöl och -malt	12,912,770	1,811,526,732	140	126,545	14
„, utan närmare specifikation	4,303,821	422,510,526	98	31,417	89
Mjök	9,095,256	486,119,214	53	41,838	17
Mossa	24,027	1,712,109	71	146	56
Mäsk	1,148,222	26,517,999	23	2,066	79
Mönja	7,419	1,887,061	254	264	11
Mössor och hattar	107,521	41,587,541	386	6,171	70
Nafta	4,154	1,946,142	468	391	92
Nötter	30	11,460	382	1	71
Ockra	79,865	12,729,474	159	998	31
Oljor, icke skildt nämnda	1,646,219	404,826,765	246	36,216	81
Ost	395,674	92,695,631	234	8,309	15
Papp	9,280,686	2,264,325,905	244	120,648	91
Papper	16,880,354	5,297,568,783	314	170,491	57
Parfymierier	83	15,412	186	2	97
Peppar	352	60,166	171	11	82
Pertor	216,833	7,357,025	34	477	03
Petroleum	7,018,086	1,478,422,315	211	82,813	41

V a r u s l a g.	Antal kilogram.	Kilogram- kilometer.	Medel- trans- port- längd. Kilo- meter.	Inkomst på grund af kilo- gramkilometer.	
				Fmg.	7i.
Plommon och sviskon	23,357	3,531,398	151	712	38
Polityrännen	46,222	13,414,107	290	2,237	14
Porsliner och fajanser	720,738	188,181,052	261	13,189	51
Potatis	2,981,082	703,259,393	236	38,157	84
Potatismjöl och -gryn	229,105	76,650,829	335	4,811	20
Punsch	317,053	83,628,452	264	14,489	32
Päron	247	82,950	336	7	85
Rep och tåg	615,593	163,175,175	265	16,867	24
Rotfrukter, icke skildt nämnda	1,561,896	393,587,008	252	24,365	57
Rotting	24	1,048	44	—	50
Russin	122,127	18,587,451	152	3,724	87
Sadelmakarearbeten	53,975	17,581,214	326	2,812	09
Salpeter	430	62,353	145	8	68
Salt	16,797,752	1,614,606,047	96	85,668	53
Saltsyra	60,230	14,063,915	234	3,992	98
Senap	6,386	2,157,030	338	338	45
Silke	92	15,875	170	3	01
Sirap	243,644	35,133,683	144	4,921	60
Skinnvaror	180,020	50,473,959	280	3,575	46
Skoplagg	95,226	32,221,615	338	5,046	97
Smörgel	1,274	40,768	32	5	35
Smör	8,077,193	3,023,629,282	374	135,696	84
Snickare- och svarfvarearbeten	1,301,480	280,109,185	215	25,640	15
Socker	6,965,005	1,186,813,644	170	137,210	59
Soda	745,850	124,856,883	167	10,751	94
Spanmål, hafra	15,284,926	1,283,387,565	84	85,289	89
„ , hvete	129,324	48,887,729	378	2,560	61
„ , korn	2,999,352	364,235,089	121	26,694	22
„ , råg	10,363,733	2,289,224,312	221	147,165	—
„ , ärter	465,189	87,017,535	187	5,861	38
„ , majs	1,910,761	496,066,853	260	30,190	02
„ , utan närmare specifikation	15,030,335	2,031,364,155	135	142,788	18
Stearin	8	192	24	—	50
Sten	3,193,493	347,388,945	109	13,093	32
Stål, se Jern					
Stärkelse	37,471	4,338,074	116	550	68
Svafvel	990,917	181,471,910	183	17,341	10
Svafvelsyra	293,707	80,644,916	275	14,406	31
Svamp	879	107,197	122	11	16
Sylt	32,264	10,512,624	326	1,680	95
Såpa	21,037	3,110,923	148	313	44
Tagel och arbeten deraf	3,792	1,811,849	478	241	17
Talg	97,905	34,680,084	354	3,191	70
Tapeter	131,590	26,780,356	204	4,000	33
Tegel	103,161,547	5,699,750,336	55	288,852	33
Tenn och arbeten deraf	11,473	1,577,876	138	256	99
Terpentin	84,820	30,048,582	354	3,689	67
The	73,398	18,594,319	253	3,273	55
Tjåra	8,883,681	883,339,143	99	55,078	82
Tobak	2,744,469	721,186,770	263	87,833	—
Torf	1,498,099	18,608,437	12	1,198	47
Torfströ	1,108,268	97,384,521	88	5,319	68
Tran	118,987	29,356,072	247	3,041	25
Transitogods	18,801	8,291,241	441	236	89
Tråd af jern och stål	191,617	31,842,159	166	2,203	59
„ sy-	57,980	20,653,271	356	3,177	30
Träpappersmassa	14,534,487	3,158,310,719	217	119,182	79
Trä och trävirke, bjelkar	3,739,621	495,727,034	133	21,203	65
„ , bräder	75,350,010	6,062,468,004	80	305,167	54
„ , plankor	52,967,579	4,613,977,531	87	228,819	94

Varuslag.	Antal kilogram.	Kilogram- kilometer.	Medel- trans- port- längd.	Inkomst på grund af kilo- gramkilometer.	
			Kilo- meter.	Fmf.	%
Trä och trävirke, props	18,641,444	389,380,916	21	26,098	02
„ „ sleepers	4,762,536	524,291,668	110	18,526	39
„ „ sparrar	3,211,901	180,691,859	56	10,920	46
„ „ spiror	1,010,180	64,473,610	64	3,737	66
„ „ stock, timmer och sågblock . . .	20,606,888	1,107,358,029	54	57,709	28
„ „ plankändar	706,013	43,062,378	61	2,118	03
„ „ sågspån	865,493	63,062,226	73	2,856	12
„ „ diverse slags virke	106,902,808	11,957,748,469	112	404,092	62
Träarbeten, fastager, fat och tunnor .	1,354,787	69,776,637	52	6,232	02
„ „ kar, såar, tinor och byttor . .	100,867	18,882,437	187	1,805	51
„ „ diverse arbeten	4,153,531	633,405,142	153	50,673	07
Träull	254,637	54,242,247	213	3,513	99
Tvål	700,594	149,806,544	214	16,534	01
Tändstickor	767,532	123,114,601	160	14,352	84
Ull	327,448	64,741,343	198	7,334	83
Urmakarearbeten	31,910	9,532,723	299	1,579	54
Vadd	105,907	31,639,268	299	5,242	39
Vagnmakarearbeten	12,445	2,501,596	201	236	45
Vagnssmörja	60,792	9,082,458	149	1,446	84
Vapen och vapentillbehör	104,326	7,840,505	75	1,669	21
Vatten, dricks-	214,670	15,249,220	71	880	14
„ „ mineral-	526,499	61,231,376	116	7,739	53
Vaxduk	1,205	114,031	95	23	97
Ved	187,183,282	12,444,465,562	66	522,241	36
Vin	758,825	174,315,529	230	31,415	35
Vindruffor	76	19,593	258	3	42
Vitriol	132,560	43,011,337	324	4,109	36
Voilock	76,415	24,273,880	318	2,743	29
Väfnader af lin	31,750	9,804,423	309	1,600	20
„ „ hampa	150,794	32,343,278	214	5,941	28
„ „ bomull	1,128,364	384,775,311	341	48,293	97
„ „ ull	254,612	103,147,221	405	14,920	26
„ „ diverse	3,190,182	955,444,731	299	79,116	51
Växter	170,857	29,841,549	175	2,870	39
Zink och zinkplåt	309,562	47,001,657	152	5,664	98
Zinkhvitt	29,031	5,219,978	180	798	35
Ägg	331,142	127,442,890	385	15,100	07
Äpplen	136,822	46,673,207	341	3,653	14
Ättika	56,345	11,874,639	211	1,059	28
Öl och porter	2,566,600	160,115,933	62	24,126	04
Öfriga varor	25,920,645	1,766,981,405	68	189,220	70
Summa	1,033,619,858	119,222,019,351	115	7,001,118	88

Anm. Den verkliga inkomsten af frakt- och ilgodstransporten å statsjernvägarne i Finland utgjorde 6,827,348 mark 87 penni år 1891. Differensen mellan den verkliga och den efter kilogramkilometer kalkylerade inkomsten härleder sig bland annat deraf, att den senare blifvit uträknad enligt gällande taxa i finskt mynt.

Sammanställning af de förnämsta godsslag för åren 1889—1891.

Varuslag.	År 1891.		År 1890.		År 1889.	
	Kilogram.	% af totalbeloppet.	Kilogram.	% af totalbeloppet.	Kilogram.	% af totalbeloppet.
Bomull samt garn och väfnader deraf	5,098,566	0,49	6,554,335	0,69	4,935,650	0,58
Chemikalier (tvål, svafvelsyra, apotheksvaror, färger m. m.)	5,969,293	0,58	6,542,733	0,69	6,462,120	0,76
Cokes, sten- och träkol	6,711,393	0,65	6,152,024	0,65	4,485,273	0,53
Fisk, kräftor och hummer	7,682,296	0,74	6,783,578	0,72	5,802,633	0,68
Flyttsaker	5,584,919	0,54	5,658,886	0,60	4,460,033	0,52
Glas, porslin, fajans och kakel	6,989,359	0,68	5,819,785	0,61	5,145,503	0,60
Gödselämnen (ben och benmjöl, aska, guano)	5,667,814	0,55	5,179,287	0,55	3,624,057	0,42
Hudar, läder och skinn	3,043,088	0,29	2,412,356	0,25	1,749,726	0,20
Jern och metaller	14,794,687	1,43	22,211,325	2,34	21,369,788	2,50
Kalk och cement	33,369,288	3,23	10,845,846	1,14	10,032,400	1,17
Ladugårdsprodukter	21,954,802	2,12	18,011,673	1,90	16,562,445	1,94
Lin, hampa och blår samt garn och väfnader deraf	6,625,316	0,64	6,331,233	0,67	5,774,158	0,68
Lump	2,828,359	0,27	2,176,143	0,23	2,479,737	0,29
Lysningsämnen, oljor och talg	9,208,026	0,89	8,027,508	0,84	7,808,768	0,91
Malmer af alla slag	5,691,055	0,55	4,411,643	0,47	833,700	0,10
Manufakturvaror	4,732,695	0,46	4,315,346	0,45	3,669,403	0,43
Maskiner	5,076,554	0,49	5,769,138	0,61	3,736,397	0,44
Militäreffekter	3,228,492	0,31	2,870,395	0,30	2,164,589	0,25
Papper och papp	26,292,630	2,54	25,178,606	2,66	23,523,406	2,75
Rotfrukter och grönsaker	6,693,604	0,65	4,551,437	0,48	3,241,246	0,38
Salt	16,797,752	1,63	16,035,590	1,69	13,199,676	1,55
Sand, stenar, lera	61,579,027	5,96	70,873,680	7,48	36,021,094	4,22
Skogsprodukter med undantag af ved	317,616,429	30,73	310,900,421	32,80	306,575,621	35,90
Spanmål, mjöl, gryner och bröd	86,081,577	8,33	68,720,007	7,25	65,366,771	7,65
Specerier (kaffe, socker m. m.)	12,578,691	1,22	12,195,320	1,29	10,928,707	1,28
Spritvaror och öl	5,678,322	0,55	5,678,154	0,60	4,678,903	0,55
Tack- och skrotjern samt smältstycken	5,789,041	0,56	4,535,724	0,48	3,465,031	0,41
Tegel	103,161,547	9,98	102,090,968	10,77	82,648,709	9,68
Tobak	2,744,469	0,27	2,816,722	0,30	2,596,626	0,30
Ved	187,183,282	18,11	150,947,612	15,93	152,856,173	17,90
Diverse fraktgods och ilgods	47,167,485	4,56	43,213,306	4,56	37,825,249	4,43
Summa	1,033,619,858	100,00	947,810,781	100,00	854,023,592	100,00

Uppgift öfver rörliga materielens mekaniska arbete vid transporterandet af diverse gods för statsjernvägarne eget behof under år 1891.

Godsets beskaffenhet.	Kilogram.	Kilogram-kilometer.	Medel-transport-längd i kilometer.
Ballastgrus, sand och jord	656,503,905	9,456,701,685	14
Byggnads- och gatsten	39,510,500	467,602,000	12
Räler med tillbehör	4,467,352	487,403,007	109
Sleepers	20,577,100	1,023,319,000	50
Annat trävirke	6,266,111	635,409,854	101
Tegel	791,646	56,126,387	71
Ved	16,475,674	1,634,743,323	99
Diverse	9,492,120	375,724,815	40
Summa	754,084,408	14,137,030,071	19




RENSEIGNEMENTS

SUR

LES CHEMINS DE FER DE L'ÉTAT EN FINLANDE

POUR

L'ANNÉE 1891.



de l'État en Finlande pour l'année 1891.

I.
des chemins de fer exploités pendant l'année 1891.

10	11	12	13	14	15	16	17	18	19	20	21	22	23
Longueur des voies principales (col. 7)			Longueur des voies de garage et de service	Longueur totale des voies	Écartement de la voie entre les bords intérieurs des rails mètres	Longueur des voies (col. 7)			Rapport de la longueur totale des voies		Rails sur appui		Voie entièrement métallique
à une voie	à deux voies	à trois voies				simples (col. 10)	doubles (col. 11)	triples (col. 12)	aux voies courantes (col. 10 + 11 + 12)	aux voies de garage et de service (col. 13)	en bois	en pierre	
m è t r e s						Proportion %			Proportion %		kilomètres		
489,219	19,626	—	132,556	641,401	1,524	96,14	3,86	—	79,33	20,67	661,027	—	—
153,518	—	—	22,857	176,375	1,524	100,00	—	—	87,04	12,96	176,375	—	—
211,612	—	—	38,838	250,450	1,524	100,00	—	—	84,49	15,51	250,450	—	—
306,746	—	—	30,274	337,020	1,524	100,00	—	—	91,02	8,98	337,020	—	—
359,079	—	—	39,511	398,590	1,524	100,00	—	—	90,09	9,91	398,590	—	—
337,660	—	—	29,556	367,216	1,524	100,00	—	—	91,95	8,05	367,216	—	—

35	36	37	38	39	40	41	42	43	44	45	46	47	48
techniques du chemin (col. 7)												Rampes ou pentes maxima	Rayon minimum des courbes
ou pentes						Alignements droits		Courbes à rayon					
16—20 ‰		21—30 ‰		au dessus de 30 ‰		kilom.		de plus de 500 mètres		de 500 mètres et moins			
kilom.	%	kilom.	%	kilom.	%	kilom.	%	kilom.	%	kilom.	%		
2,513	0,49	—	—	—	—	398,708	78,35	106,250	20,89	3,887	0,76	20	296,91
—	—	—	—	—	—	99,593	64,89	51,001	33,26	2,839	1,85	12,5	296,91
—	—	—	—	—	—	138,888	65,64	71,458	33,77	1,266	0,59	10	445,37
—	—	—	—	—	—	201,370	65,65	105,267	34,32	0,109	0,03	12,5	296,91
—	—	—	—	—	—	294,550	82,03	61,249	17,06	3,280	0,91	10	445,37
0,498	0,15	—	—	—	—	204,822	60,98	112,606	33,53	18,432	5,49	20	450,00

Tableau**Dépenses d'établissement, conditions de garantie et de**

1	2	49	50	51	52	53	54
Numéro d'ordre	Désignation des chemins	Montant du capital autorisé	Ressources financières				
			Actions	Subventions	Obligations	Emprunts	Total
F r a n c s							
1	Helsingfors—Tavastehus—S:t Pétersbourg	42,219,980 ¹⁾	—	—	42,537,375	—	42,537,375
2	Hangö—Hyvinge	— ²⁾	—	—	—	—	—
3	Abo—Tammerfors—Tavastehus	19,558,906 ¹⁾	—	—	20,088,000	—	20,088,000
4	Wasa	14,771,832 ¹⁾	—	—	—	—	—
5	Uleåborg	19,700,528 ¹⁾	—	—	—	—	—
6	Savolaks	19,419,293 ¹⁾	—	—	—	—	—
	chemins de fer de l'État, exploités par l'État.						

¹⁾ Montant total du prix de revient.

²⁾ Le chemin de fer de Hangö à Hyvinge, établi par une société d'actionnaires pour la somme de 28,000,000 francs, dont 8 obligations, qui avaient été vendues à l'étranger au prix nominal de 575,949 thaler 4 groschen 7 pfennig Pr. Ct.

³⁾ Il existe en Finlande „un fonds pour les voies de communications“, où sont versés les bénéfices des chemins de fer et ainsi que l'amortissement annuel des emprunts contractés pour les dites voies. Cette observation s'applique aux colonnes 60—63.

II.**subvention des chemins de fer exploités pendant l'année 1891.**

55	56	57	58	59	60	61	62	63
Montant total des dépenses d'établissement fin 1891		Montant des dépenses pour agrandissement et améliorations considérables imputés au capital d'établissement	Montant total de l'amortissement fin 1891	Fonds de réserve et de renouvellement	Garantie et subvention annuelles			
total	par kil. (col. 7)				Garantie de produit net	Garantie de produit brut	Subvention fixe annuelle	Total des sommes reçues depuis l'origine jusqu'à fin 1891 à titre de garantie et de subvention
F r a n c s								
56,605,742	111,244		18,411,250 (approximativement)	— ³⁾	— ³⁾	— ³⁾	— ³⁾	— ³⁾
11,541,004	75,177		—	—	—	—	—	—
21,238,847	100,367		4,203,862 (approximativement)	—	—	—	—	—
16,155,988	52,669		—	—	—	—	—	—
20,195,893	56,244		—	—	—	—	—	—
19,472,641	57,669		—	—	—	—	—	—

millions en actions et 20 millions en obligations, a été acheté en 1875 par l'État Finlandais pour 8,400,000 francs en garantissant les des canaux, établis au moyen des subventions votées par la diète; c'est sur ce fonds qu'on prélève les frais d'entretien et d'exploitation,

III.

lignes en exploitation pendant l'année 1891.

73	74	75	76	77	78	79	80	81	82	83	84	85
Wagons à marchandises							Parcours des trains		Parcours des voitures, y compris ceux effectués sur les lignes étrangères			
total	Essieux		Capacité				à voyageurs	de marchandises, mixtes et militaires	absolu		moyenne	
	total	par kilom. exploité (col. 8)	totale	par wagon (col. 73)	par essieu (col. 74)	par kilom. exploité (col. 8)			voitures kilométriques	essieux kilométriques	par voiture (col. 66)	par essieu (col. 67)
Nombre			Tonnes				kilomètres		Nombre		kilomètres	
3,819	7,707	4,11	30,696	8,04	3,98	16,35	1,221,481	794,428	17,216,500	43,890,100	42,301	43,199
							109,276	130,066				
							334,555	201,154				
							225,690	265,490				
							268,004	115,645				
							362,775	87,182				

94	95	96	97	98	99	100	101	102	103	104	105
Parcours interne des wagons y compris ceux des wagons étrangers				Parcours des wagons de la poste		Parcours interne des voitures et wagons y compris ceux des voitures et wagons étrangers				Intensité diurne du mouvement des trains à la distance entière	
a b s o l u		moyenne par kilomètre exploité (col. 9)		kilomètres de wagons	kilomètres d'essieux	a b s o l u		moyenne par kilomètre exploité (col. 9)		Trains de voyageurs	Trains de marchandises, mixtes et militaires
kilomètres de wagons	kilomètres d'essieux	kilomètres de wagons	kilomètres d'essieux			kilomètres de voitures et de wagons	kilomètres d'essieux	kilomètres de voitures et de wagons	kilomètres d'essieux		
N o m b r e											
										6,57	4,28
										1,95	2,32
										4,33	2,61
45,839,400	92,491,500	24,416	49,264	1,630,300	4,173,400	65,008,400	141,522,000	34,626	75,380	2,02	2,37
										2,04	0,90
										2,94	0,71

Tableau

Résultats financiers des chemins de fer

1 Numéro d'ordre	2 Désignation des chemins	155	156	157	158	159	160	161	162	163
		Dépenses de l'exploitation								
		Surveillance et entretien			Trafic et mouvement			Traction et matériel		
		total	par kilom. exploité (col. 9)	Proportion pour cent (col. 164)	total	par kilom. exploité (col. 9)	Proportion pour cent (col. 164)	total	par kilom. exploité (col. 9)	Proportion pour cent (col. 164)
Francs			%	Francs		%	Francs		%	
1	Helsingfors—Tavastehus— St. Pétersbourg	2,534,163	1,350	30,89	2,395,084	1,276	29,19	2,454,913	1,307	29,92
2	Hangö—Hyvinge									
3	Abo—Tammerfors—Tava- stehus									
4	Wasa									
5	Uleåborg									
6	Savolaks									
	chemins de fer de l'É- tat, exploités par l'É- tat.									

1 Numéro d'ordre	2 Désignation des chemins	175	176	177	178	179	180	181	
		A ajouter au produit net de l'exploitation (col. 170)			Total du produit net disponible	Repartition du produit net total (col. 177)			
		Bénéfices réalisés sur l'exploitation de chemins étrangers, de mines, d'entre- prises industrielles, de services de navigation etc.	Intérêts	Travaux d'amé- lioration		Dotations des fonds de réserve, de re- nouvellement et autres fonds spe- ciaux, prélevées sur l'excédent des pro- duits de l'exploita- tion	Intérêts et rem- boursement des avances reçues à titre de garantie, des dettes flottan- tes et autres	Intérêts des emprunts	
		Francs							
1	Helsingfors—Tavastehus— St. Pétersbourg	—	—	4,527,583	2,276,016	—	—	—	
2	Hangö—Hyvinge								
3	Abo—Tammerfors—Tava- stehus								
4	Wasa								
5	Uleåborg								
6	Savolaks								
	chemins de fer de l'É- tat, exploités par l'É- tat.								

V.

en exploitation pendant l'année 1891.

164		165	166	167	168	169	170	171	172	173	174
Dépenses de l'exploitation						Rapport de la dépenses (col. 164) à la recette (col. 147)	Excédent des recettes (col. 147) sur les dépenses (col. 164)		Rapport du produit net de l'exploitation à la dépense d'établissement (col. 55)	A ajouter au produit net de l'exploitation (col. 170)	
Dépense totale							total	par kilomètre exploité (col. 9)		Solde des exercices antérieurs	Subventions, garanties de l'État, dette flottante, contractée pour les besoins de l'exploitation
total	par kilom. exploités (col. 9)	par kilom. de parcours des trains (col. 80 et 81)	par kilomètre de parcours des véhicules (col. 100)	par kilomètre de parcours des essieux (col. 101)	Centimes						
Francs		Centimes				%	Francs		%	Francs	
8,204,907	4,370	199,35	12,62	5,80	64,44	4,527,583	2,412	3,12	—	—	

182	183	184	185	186	187	188	189	190
Repartition du produit net total (col. 177)								
Intérêts et dividendes des actions		Amortissement des actions et des emprunts	Pertes de change	Versements aux caisses du trésor (en regard aux chemins d'État)	Loyer d'affermage de chemins étrangers, pertes sur l'exploitation de chemins étrangers, de mines, d'entreprises industrielles, de services de navigation etc.	Impôt sur le produit net	Divers	Solde à nouveau
total	Rapport au capitalisations							
Francs	%	F r a n c s						
—	—	—	—	2,251,567	—	—	—	—

Tableau VII.

Situation au 31 décembre 1891 des caisses de prévoyance (pensions, secours) du personnel des chemins de fer.

1	2	215	216	217	218	219	220	221
Numéro d'ordre	Désignation des chemins	Désignation des caisses	Nombre des caisses	Situation financière au 1 ^{er} janvier	Recettes de l'exercice			
					Cotisations des membres	Allocations des compagnies ou de l'État	Recettes diverses	Total
F r a n c s								
1	Helsingfors — Tavastehus — St. Pétersbourg	La caisse des pensions des chemins de fer de l'État de Finlande	1	900,010	83,191	46,664	51,422	181,277
2	Hangö—Hyvinge							
3	Abo—Tammerfors—Tavastehus							
4	Wasa							
5	Uleåborg							
6	Savolaks							
	chemins de fer de l'État, exploités par l'État.							

1	2	222	223	224	225	226	227
Numéro d'ordre	Désignations des chemins	Dépenses de l'exercice			Situation financière au 31 décembre	Nombre moyen des membres	Nombre des pensionnaires
		Pensions	Dépenses diverses	Total			
F r a n c s							
1	Helsingfors — Tavastehus — St. Pétersbourg	27,536	4,366	31,902	1,049,385	2,225	156
2	Hangö—Hyvinge						
3	Abo—Tammerfors—Tavastehus						
4	Wasa						
5	Uleåborg						
6	Savolaks						
	chemins de fer de l'État, exploités par l'État.						

Obs. Les membres de l'administration ainsi que les autres fonctionnaires ordinaires des chemins de fer de l'État n'ont pas droit à la dite caisse des pensions, car, en vertu du budget confirmé par le gouvernement, ils reçoivent son salaire sous le nom de „gage”, ce qui leur donne à tous droit à la *caisse des veuves et des enfants de l'État militaire*; mais les employés, tout hommes que femmes enregistrés dans la catégorie „d'employés extraordinaires” de même que les conducteurs, les surveillants des chemins de fer et les conducteurs de locomotives, recevant des „salaires” et appartenant à la caisse des veuves et des enfants d'État militaire, peuvent, s'il le désirent, participer à la caisse des pensions des chemins de fer de l'État.

Accidents sur les chemins exploi-

1	2	228	229	230	231	232	233	234	235	236	237	238	239
		Nature des accidents											
		Déraillements			Collisions			Accidents divers			Total		
		sur la ligne	dans les stations et les haltes	Total	sur la ligne	dans les stations et les haltes	Total	sur la ligne	dans les stations et les haltes	Total	sur la ligne	dans les stations et les haltes	Total
1	Helsingfors—Tavastehus—St. Pétersbourg												
2	Hangö—Hyvinge												
3	Abo—Tammerfors—Tavastehus												
4	Wasa	—	—	—	—	1	1	15	7	22	15	8	23
5	Uleåborg												
6	Savolaks												
	chemins de fer de l'État, exploités par l'État.												

1	2	254	255	256	257	258	259	260	261	262	263	264	265	
		Personnes tuées ou blessées dans l'exploitation												
		Agents des chemins de fer						Autres personnes						
		par leur propre faute ou imprudence			Total		Nombre des agents		sans qu'il y ait de leur faute		par leur propre faute ou imprudence		Total	
		tués	blessés	tués	blessés	tués	blessés	tués	blessés	tués	blessés	tués	blessés	tués
1	Helsingfors—Tavastehus—St. Pétersbourg													
2	Hangö—Hyvinge													
3	Abo—Tammerfors—Tavastehus													
4	Wasa	3	5	3	6	0,07	0,15	—	—	9*)	4	9*)	0,22	
5	Uleåborg													
6	Savolaks													
	chemins de fer de l'État, exploités par l'État.													

*) 3 par suicide.

VIII.

tés pendant l'année 1891.

240	241	242	243	244	245	246	247	248	249	250	251	252	253
Personnes tuées ou blessées dans l'exploitation													
Voyageurs												Agents des chemins de fer	
sans qu'il y ait de leur faute		par leur propre faute ou imprudence		Total		Nombre des voyageurs						sans qu'il y ait de leur faute	
tués	blessés	tués	blessés	tués	blessés	tués pour 100,000			blessés pour 100,000			tués	blessés
						de voya- geurs kilo- métriques (col. 112)	de voya- geurs kilo- métriques (col. 112)	kilom. de train (col. 80 + 81)	de voya- geurs kilo- métriques (col. 112)	de voya- geurs kilo- métriques (col. 112)	kilom. de train (col. 80 + 81)		
1	—	3	—	4	—	0,15	0,003	0,10	—	—	—	—	1

266	267	268	269	270	271	272	273	274	275	276	277	278	279
Personnes tuées ou blessées dans l'exploitation													
Autres personnes		Total des voyageurs, agents et autres personnes											
Total		sans qu'il y ait de leur faute				par leur propre faute ou imprudence				Total			
blessées		tués		blessés		tués		blessés		tués		blessés	
Nombre	pour 100,000 ki- lom. de train (col.80+81)	Nombre	pour 100,000 ki- lom. de train (col.80+81)	Nombre	pour 100,000 ki- lom. de train (col.80+81)	Nombre	pour 100,000 ki- lom. de train (col.80+81)	Nombre	pour 100,000 ki- lom. de train (col.80+81)	Nombre	pour 100,000 ki- lom. de train (col.80+81)	Nombre	pour 100,000 ki- lom. de train (col.80+81)
4	0,10	1	0,03	1	0,03	15	0,36	9	0,22	16	0,39	10	0,24

Tableau IX.

Chemins de fer privés en exploitation pendant l'année 1891.

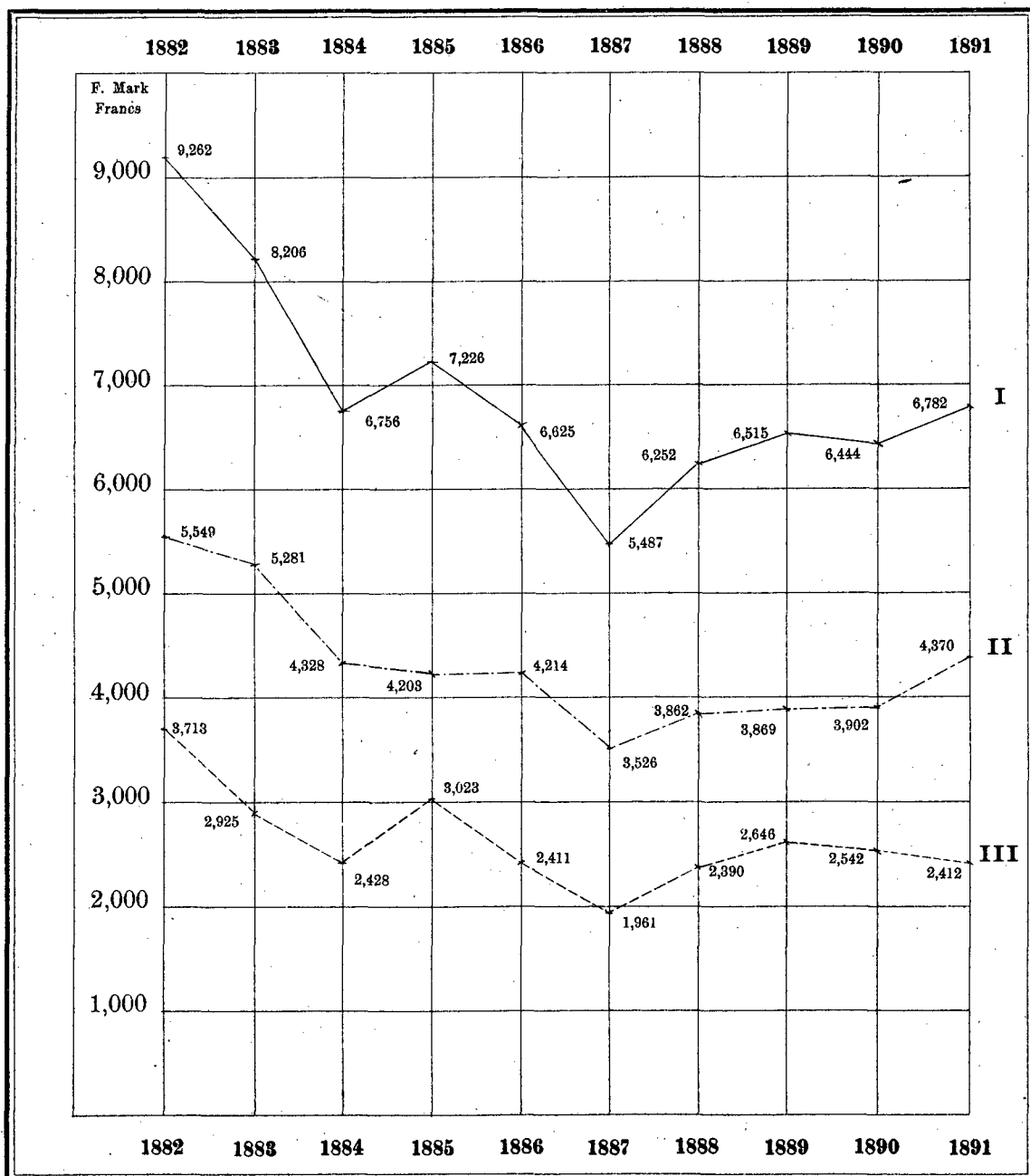
1	2	280	281	282	283	284	285	286	287	288
Numéro d'ordre	Désignation des chemins	Longueur des chemins de fer								
		chemins de fer industriels	chemins de mines et usines	chemins de fer agricoles et forestiers	chemins de fer divers	Total				Total
						à traction de machines	à traction de chevaux ou autres	à écartement normal	à voie étroite	
kilomètres (1 décim.)										
1	Borgâ-Kervo, chemin de fer privé, exploité par une société d'actionnaires.	—	—	—	33,0	33,0	—	33,0	—	33,0

STATSJERNVÄGARNE I FINLAND.

LES CHEMINS DE FER DE L'ÉTAT EN FINLANDE.

Inkomster (I), förvaltningskostnader (II) och skillnad dem emellan (III) per bankilometer.

Recettes (I), dépenses d'exploitation (II) et différence entre elles (III)
par kilomètre exploité.



KARTTA
Suomen Rautateistä
1891 vuoden lopulla.

KARTTA
öfver
Jernvägarne i Finland
vid utgången af år 1891.

Valtion Rautateitä (valmiita) ——— Statens Jernv. (färdiga)
" " (rakennettavina) - - - - - " (under byggn.)
Yksityisten Rautateitä ——— Enskilda Jernvägar.

Kilometri. Kilometer.
1: 2000000

