



**Tilastokeskus
Statistikcentralen
Central Statistical Office of Finland**

1984

Tiedustelut - Förfrågningar

Leena-Marja Åkerblom
Aila Repo
Puh. 5800273
Tel. 5800271

Päiväys - Datum

28.9.1984

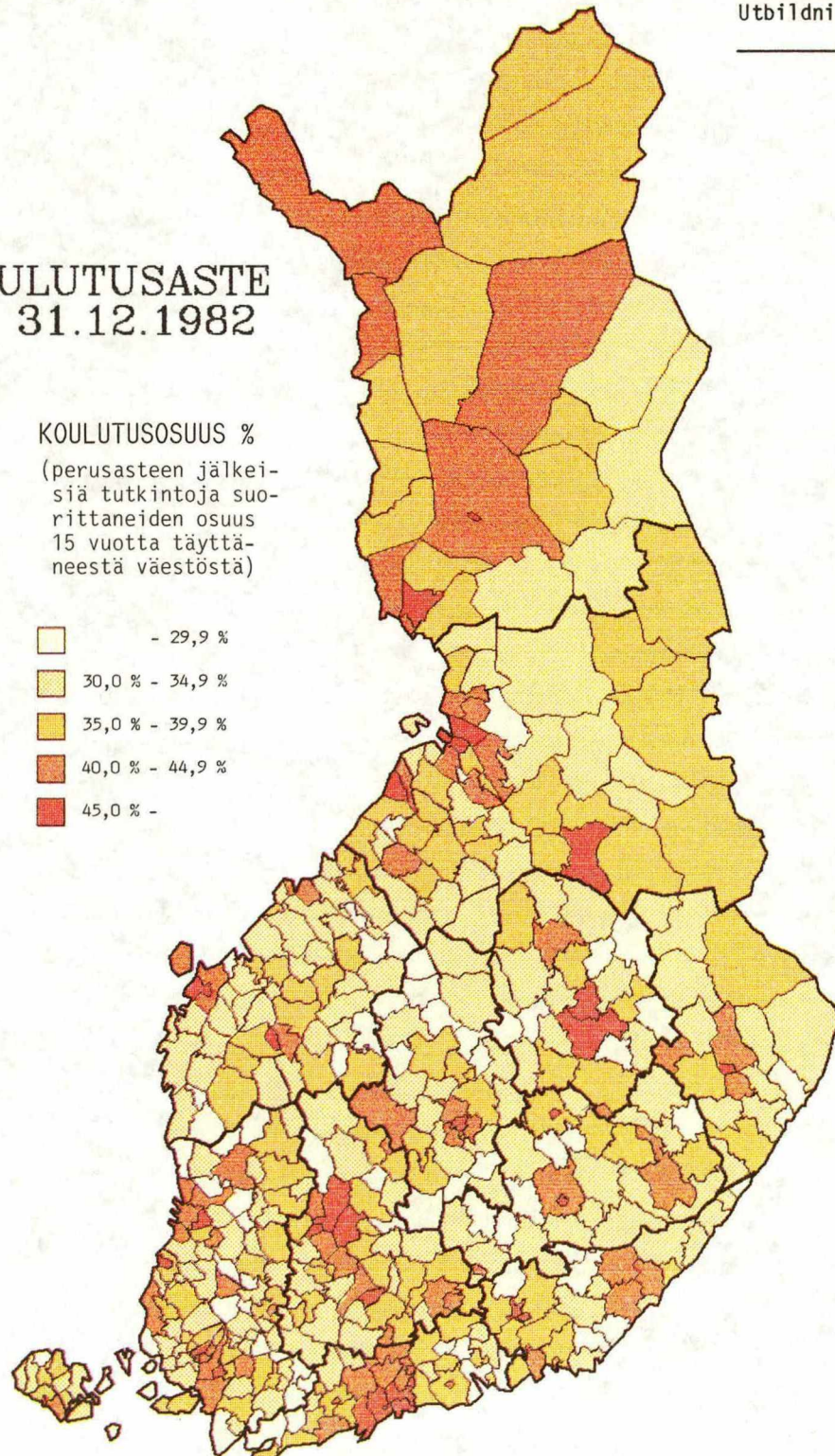

Sarja ja nro - Serie och nr

K0 1984:13

Koulutus ja tutkimus
Utbildning och forskning

VÄESTÖN KOULUTUSASTE KUNNITTAIN 31.12.1982

KOULUTUSOSUUS %
(perusasteen jälkei-
siä tutkintoja suo-
rittaneiden osuus
15 vuotta täyttä-
neestä väestöstä)



VÄESTÖN KOULUTUSASTE KUNNITTAIN 31.12.1982

Aikaisemmat vastaavat julkaisut

KO 1975:9
KO 1977:12
KO 1978:10
KO 1979:8
KO 1980:5
KO 1981:1
KO 1982:5
KO 1983:3

		Sivu
Sisältö	Aineisto	2
	Luokitukset	2-3
	Tulokset	3-6
	Taulut	7-21
	Taulut	
	1. 15 vuotta täyttänyt väestö ja perusasteen jälkeisiä tutkintoja suorittanut väestö koulutusasteen mukaan lääneittäin ja kuntamuodoittain 31.12.1982	7
	2. 15 vuotta täyttänyt väestö ja perusasteen jälkeisiä tutkintoja suorittanut väestö koulutusasteen mukaan seutukaava-alueittain ja kuntamuodoittain 31.12.1982	8-9
	3. 15 vuotta täyttänyt väestö ja perusasteen jälkeisiä tutkintoja suorittanut väestö koulutusasteen mukaan lääneittäin ja kunnittain 31.12.1982	10-21

Aineisto

Tilasto käsittää 15 vuotta täyttäneen väestön ja perusasteen jälkeisiä tutkintoja suorittaneen väestön jakauman koulutustaiteittain ja alueittain.

Tutkinnoiksi nimitetään kaikkia perusasteen (kansalais-, keski- ja peruskoulun) jälkeen oppilaitoksissa suoritettuja koulutuksia, joissa koulutusaika on vähintään 400 tuntia. Myös oppilaitosten järjestämät kurssit sisältyvät tilastoon, jos niiden koulutusaika on vähintään 400 tuntia.

Tilaston tiedot perustuvat koulutustietojen osalta Tilastokeskuksen tutkintorekisteriin ja väkilukutietojen osalta Väestörekisterikeskuksen henkikirjarekisteriin. Tilastokeskuksen tutkintoreksiteriä on yksityiskohtaisemmin selvitetty tilastotiedotuksessa KO 1983:6 "Väestön koulutus rakenne 31.12.1981 ja vuonna 1981 suoritettut tutkinnot".

Tässä julkaisussa olevat tiedot ovat saatavissa maksullisina Tilastokeskuksen aluetietokannasta (ALTIKA) ikäryhmittäin ja sukupuolen mukaan kunnittain ja kunnista muodostettujen alueryhmien mukaan.

Aluetietokantaa koskeissa asioissa voitte ottaa yhteyttä Tilastokeskukseen puhelin 90-17341/aluetietokanta ja tietokannan suora käytön osalta valtion tietokonekeskukseen puhelin 90-4571.

Luokitukset

Tutkintojen luokitus noudattaa Tilastokeskuksen 31.12.1982 tilanteen mukaista koulutusluokitusta (käsikirjoja n:o 1, 5. uusittu laitos, tilastotiedotus 1983:9).

Keskiasteen ja korkean asteen koulutukset on määritelty koulutusluokituksen mukaan seuraavasti:

KESKIASTEEN KOULUTUS

3. Alempi keskiaste
Noin 10-11 vuotta koulutusta
(esim. ammattikoulu, kauppakoulu)
4. Ylempi keskiaste
Noin 12 vuotta koulutusta
(esim. ylioppilastutkinto, teknikko)

KORKEAN ASTEEN KOULUTUS

5. Alin korkean asteen koulutus
Noin 13-14 vuotta koulutusta
(esim. insinööri, keskikoulupohjainen)
6. Alempi kandidaattiasteen koulutus
Noin 15 vuotta koulutusta
(esim. hum. kand.)

7. Ylempi kandidaattiasteen koulutus
Vähintään 16 vuotta koulutusta
(esim. fil. kand.)
8. Tutkijakoulutus tai vastaava.
Ylemmän kandidaattiasteen suorittaneille
annettava koulutus
(esim. fil. lis., fil. tri)
9. Koulutusaste tuntematon

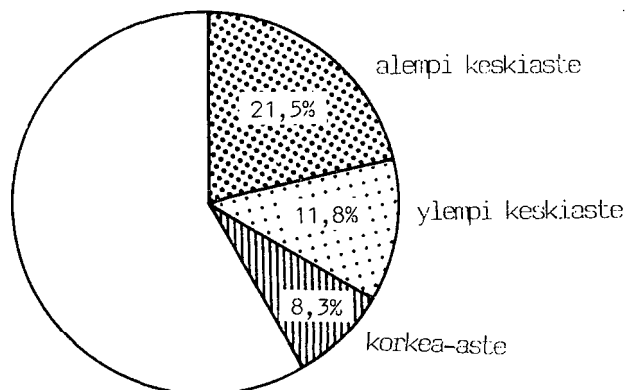
Tutkinnon suorittaneet henkilöt on luokiteltu koulutusasteittain korkeimman/viimeksi suoritettun tutkinnon mukaan. Jos henkilö on suorittanut useamman kuin yhden tutkinnon, näistä on valittu koulutusasteeltaan korkein tutkinto tai, jos henkilö on suorittanut useamman saman asteisen tutkinnon, näistä on valittu viimeksi suoritettu tutkinto.

Tulokset

Perusasteen (kansalais-, keski- ja peruskoulun) jälkeisiä tutkintoja oppilaitosmuotoisessa koulutuksessa suorittaneita henkilöitä oli maassamme vuoden 1982 lopussa 1,6 milj. Kasvua edelliseen vuoteen verrattuna oli 4,3 %. Tutkinnon suorittaneiden osuus 15 vuotta täyttäneestä väestöstä oli 41,7 %. Kunnittaiset koulutusosuudet vaihtelivat 66,8 %:sta (Kauniainen) 18,7 %:iin (Kökar).

Keskiasteen tutkinnon suorittaneita oli 1,3 milj. ja korkean asteen tutkinnon suorittaneita 322 000. Keskiasteen tutkinnon suorittaneiden osuus 15 vuotta täyttäneestä väestöstä oli 33,3 % ja korkean asteen tutkinnon suorittaneiden osuus 8,3 %.

Kuvio 1. Perusasteen jälkeisiä tutkintoja suorittaneiden osuus 15 vuotta täyttäneestä väestöstä koulutusasteen mukaan 31.12.1982



Lääneistä oli koulutusosuus suurin Uudenmaan läänissä 46,3 % ja pienin Vaasan läänissä 37,6 %.

Vuodesta 1980 vuoteen 1982 on perusasteen jälkeisiä tutkintoja suorittaneiden määrä kasvanut 8,7 %. Voimakkaimmin on tutkinnon suorittaneiden määrä kasvanut Lapin (11,8 %) ja Oulun (11,6 %) lääneissä. Vuonna 1982 Lapin läänissä ei ollut yhtään kuntaa, jossa tutkintoja suorittaneiden osuus 15 vuotta täyttäneestä väestöstä oli alle 30 % ja Oulun läänissä oli vain yksi kunta, jossa koulutusosuus oli alle 30 %. Sen sijaan Uudenmaan läänissä, jossa oli lääneistä suurin koulutusosuus, oli 6 kuntaa, jossa koulutusosuus oli alle 30 %.

Asetelmissa 1 ja 2 on esitetty perusasteen jälkeisiä tutkintoja suorittaneiden määrät ja määrrien kasvu indeksinä vuosina 1980 - 1982 seutukaava-alueittain ja lääneittäin.

Asetelma 1. Perusasteen jälkeisiä tutkintoja suorittaneiden määrät ja määrrien kasvu indeksinä vuosina 1980 - 1982 seutukaava-alueittain

PERUSASTEEN JÄLKEISET TUTKINNOT

SEUTUKAAVA ALUE	VUOSI			INDEKSIT VUOSI		
	1980	1981	1982	1980	1981	1982
HELSINGIN	337498	350044	363503	100	104	108
ITÄ-UUDENMAAN	25673	26800	27881	100	104	109
LÄNSI-UUDENMAAN	12792	13424	14054	100	105	110
LÄNTISEN-UUDENMAAN	19462	20374	21309	100	105	109
VARSINAIS-SUOMEN	126062	130744	135765	100	104	108
AHVENANMAA	7177	7350	7627	100	102	106
SATAKUNNAN	72134	75063	78072	100	104	108
TAMPEREEN	130338	135297	140489	100	104	108
KANTA-HÄMEEN	46728	48491	50316	100	104	108
PÄIJÄI-HÄMEEN	56933	59368	61871	100	104	109
KYMENLAAKSON	63566	65892	68254	100	104	107
ETELÄ-KARJALAN	41820	43420	45092	100	104	108
ETELÄ-SAVON	51096	53553	55905	100	105	109
POHJOIS-KARJALAN	52097	54360	56756	100	104	109
POHJOIS-SAVON	76369	79744	83364	100	104	109
KESKI-SUOMEN	71439	74909	78183	100	105	109
VAASAN	118779	124122	129908	100	104	109
POHJOIS-POHJANMAAN	93729	99287	104884	100	106	112
KAINUUN	28505	30117	31561	100	106	111
LAPIN	57979	61360	64842	100	106	112
SEUTUK.-ALUE TUNT.	845	960	1791			
KOKO MAA	1491021	1554679	1621427	100	104	109

Asetelma 2. Perusasteen jälkeisiä tutkintoja suorittaneiden määrät ja määrrien kasvu indeksinä vuosina 1980 - 1982 koulutusasteittain ja lääneittäin

PERUSASTEEN JÄLKEISET TUTKINNOT

LÄÄNI	VUOSI			INDEKSIT		
	1980	1981	1982	1980	1981	1982
UUDENMAAN	399528	414950	431242	100	104	108
TURUN JA PORIN	211000	219130	227712	100	104	108
AHVENANMAA	7177	7350	7627	100	102	106
HÄMEEN	208160	216253	224717	100	104	108
KYMEN	105386	109312	113346	100	104	108
MIKKELIN	60028	62825	65494	100	105	109
POHJOIS-KARJALAN	52097	54360	56756	100	104	109
KUOPION	76369	79744	83364	100	104	109
KESKI-SUOMEN	71439	74909	78183	100	105	109
VAASAN	118779	124122	129908	100	104	109
OULUN	122234	129404	136445	100	106	112
LAPIN	57979	61360	64842	100	106	112
LÄÄNI TUNT.	845	960	1791			
KOKO MAA	1491021	1554679	1621427	100	104	109

KESKIASTEEN TUTKINNOT

LÄÄNI	VUOSI			INDEKSIT		
	1980	1981	1982	1980	1981	1982
UUDENMAAN	281838	292113	303047	100	104	108
TURUN JA PORIN	171764	178385	185386	100	104	108
AHVENANMAA	5691	5834	6081	100	103	107
HÄMEEN	170893	177257	183972	100	104	108
KYMEN	89489	92882	96324	100	104	108
MIKKELIN	51278	53600	55919	100	105	109
POHJOIS-KARJALAN	44689	46668	48730	100	104	109
KUOPION	64437	67320	70346	100	104	109
KESKI-SUOMEN	58705	61651	64404	100	105	110
VAASAN	99765	104193	109011	100	104	109
OULUN	102664	108759	114795	100	106	112
LAPIN	49559	52499	55495	100	106	112
LÄÄNI TUNT.	718	792	1414			
KOKO MAA	1191490	1241953	1294924	100	104	109

KORKEAN ASTEEN TUTKINNOT

LÄÄNI	VUOSI			INDEKSIT		
	1980	1981	1982	1980	1981	1982
UUDENMAAN	116023	121205	126593	100	104	109
TURUN JA PORIN	38256	39788	41390	100	104	108
AHVENANMAA	1413	1444	1474	100	102	104
HÄMEEN	36276	38026	39789	100	105	110
KYMEN	15457	15994	16603	100	103	107
MIKKELIN	8670	9149	9500	100	106	110
POHJOIS-KARJALAN	7365	7648	7980	100	104	108
KUOPION	11794	12288	12880	100	104	109
KESKI-SUOMEN	12648	13175	13694	100	104	108
VAASAN	18747	19660	20636	100	105	110
OULUN	19448	20524	21530	100	106	111
LAPIN	8340	8781	9266	100	105	111
LÄÄNI TUNT.	114	155	362			
KOKO MAA	294551	307837	321697	100	104	109

Kaupungeissa tutkinnon suorittaneiden osuus 15 vuotta täyttäneestä väestöstä vuonna 1982 oli 45,3 % ja muissa kunnissa 36,1 %

"10 kärjessä" listat kunnittaisista koulutusosuuksista eli perusasteen jälkeisiä tutkintoja suorittaneiden osuudet 15 vuotta täyttäneestä väestöstä vuonna 1982 olivat seuraavat:

Kaikki perusasteen jälkeiset tutkinnot

Kaupungit		Muut kunnat	
1. Kauniainen	66,8 %	1. Siilinjärvi	49,8 %
2. Espoo	55,3 %	2. Pirkkala	48,6 %
3. Rovaniemi	52,3 %	3. Kempele	47,6 %
4. Seinäjoki	52,3 %	4. Oulunsalo	47,2 %
5. Joensuu	50,4 %	5. Kirkkonummi	47,0 %
6. Oulu	50,3 %	6. Kaarina	46,3 %
7. Jyväskylä	50,1 %	7. Keminmaa	45,7 %
8. Maarianhamina	49,5 %	8. Ulvila	45,6 %
9. Kuopio	49,3 %	9. Masku	45,1 %
10. Kouvola	48,4 %	10. Kangasala	45,1 %

Korkean asteen tutkinnot

Kaupungit		Muut kunnat	
1. Kauniainen	33,5 %	1. Kirkkonummi	12,6 %
2. Espoo	20,9 %	2. Kaarina	10,5 %
3. Helsinki	16,0 %	3. Pirkkala	10,3 %
4. Jyväskylä	12,2 %	4. Sottunga	9,8 %
5. Kerava	12,1 %	5. Kangasala	8,9 %
6. Maarianhamina	11,6 %	6. Vihti	8,7 %
7. Oulu	11,6 %	7. Inkoo	8,7 %
8. Vantaa	11,2 %	8. Sipoo	8,7 %
9. Turku	11,0 %	9. Tuusula	8,6 %
10. Järvenpää	10,8 %	10. Oulunsalo	8,4 %

TILASTOKESKUS

TAULU 1. 15 VUOTTA TÄYTTÄNYT VÄESTÖ JA PERUSASTEEN JÄLKEISIÄ TUTKINTOJA SUORITTANUT VÄESTÖ KOULUTUSASTEEN MUKAAN LAANEITTAIN JA KUNTAMUODOSTAINTAIN 31.12.1982

LÄÄNI KUNTA MUOTO	15 VUOTTA TÄYTTÄNYT VÄESTÖ				K O U L U T U S A S T E				KORKEA-ASTE YHTEENSÄ	ALIN KORKEA-ASTE	ALEMPI YLEMPI KESKI- KESKI- ASTE ASTE	ALEMPI YLEMPI KAND. KAND. ASTE TUS	TUTK. KOU- LUTUS- ASTE	
	15 VUOTTA TÄYTTÄNYT VÄESTÖ YHTEENSÄ	NAISTÄ TUTKINNON SUORITANEITA YHTEENSÄ	%	(3-9)	%	(3-4)	%	(3)						(4)
KOKO MAA	389675	1621427	41.7	1294924	33.3	834677	460247	321697	8.3	142549	69472	99687	9989	4806
KAUPUNGIT	2338427	1059886	45.3	811834	34.7	489688	322146	244258	10.4	101355	52932	81110	8821	3794
MUUT KUNNAT	1551248	559750	36.1	481676	31.1	344048	137628	77077	5.0	41068	16449	18430	1130	997
KUNTA MUOTO TUNTEMATON	-	1791	-	1414	-	941	473	362	-	86	51	147	38	15
UUDENMAAN LÄÄNI	930680	431242	46.3	303047	32.6	159858	143189	126593	13.6	45473	29031	46453	5636	1602
KAUPUNGIT	767502	368502	48.0	251942	32.8	126347	125595	115130	15.0	39922	26450	43404	5354	1430
MUUT KUNNAT	163178	62740	38.4	51105	31.3	33511	17594	11463	7.0	5551	2581	3049	282	172
TURUN JA PEKIN LÄÄNI	573210	227712	39.7	185386	32.3	121894	63492	41390	7.2	19287	9114	11659	1330	936
KAUPUNGIT	347167	148130	42.7	117674	33.9	74565	43109	29652	8.6	13271	6607	8718	1096	764
MUUT KUNNAT	226043	79582	35.2	67712	30.0	47329	20383	11698	5.2	6016	2507	2941	234	172
AHVENANMAA	18806	7627	40.6	6081	32.3	3981	2100	1474	7.8	589	583	289	13	72
KAUPUNGIT	7935	3929	49.5	2574	37.5	1731	1243	920	11.6	328	387	195	10	35
MUUT KUNNAT	10871	3698	34.0	3107	28.6	2250	857	554	5.1	261	196	94	3	37
ÄÄMELÄN LÄÄNI	543324	224717	41.4	183972	33.9	122428	61544	39789	7.3	19841	7728	11342	878	956
KAUPUNGIT	342962	148524	43.3	119384	34.8	77511	41873	28423	8.3	13857	5525	8366	675	717
MUUT KUNNAT	200362	76193	38.0	64588	32.2	44917	19671	11366	5.7	5984	2203	2976	203	239
KYMEN LÄÄNI	280463	113346	40.4	98324	34.3	6582	30432	16603	5.9	8379	3424	4596	204	419
KAUPUNGIT	191107	82382	43.1	69341	36.3	46474	22867	12658	6.6	6222	2610	3655	171	383
MUUT KUNNAT	89356	30964	34.7	26983	30.2	19418	7565	3945	4.4	2157	814	941	33	36
MIKKELIN LÄÄNI	170469	65494	38.4	55915	32.8	39245	16674	9500	5.6	5066	1877	2476	81	75
KAUPUNGIT	70517	31724	45.0	26133	37.1	17485	8648	5550	7.9	2874	1035	1577	64	41
MUUT KUNNAT	99952	33770	33.8	29786	29.8	21760	8026	3950	4.0	2192	842	899	17	34
PORHOIS-KARJALAN LÄÄNI	143220	56756	39.6	48730	34.0	35631	13099	7980	5.6	4071	1683	2067	159	46
KAUPUNGIT	69272	30459	44.0	25383	36.6	17793	7590	5053	7.3	2421	1067	1430	135	23
MUUT KUNNAT	73948	26297	35.6	23347	31.6	17838	5509	2927	4.0	1650	616	637	24	23
KUOPIO LÄÄNI	204101	83364	40.8	70346	34.5	49169	21177	12880	6.3	6763	2372	3501	244	138
KAUPUNGIT	106083	49123	46.3	40274	38.0	26745	13529	8746	8.2	4458	1516	2557	215	103
MUUT KUNNAT	98018	34241	34.9	30072	30.7	22424	7648	4134	4.2	2305	856	944	29	35
KESKI-SUOMEN LÄÄNI	196647	78183	39.8	64404	32.8	43646	20758	13694	7.0	6463	2881	3914	436	85
KAUPUNGIT	75556	35014	46.3	27324	36.2	17465	9859	7645	10.1	3310	1640	2388	307	45
MUUT KUNNAT	121091	43169	35.7	37080	30.6	26181	10899	6049	5.0	3153	1241	1526	129	40
VAASAN LÄÄNI	345745	129508	37.6	109011	31.5	73795	35216	20636	6.0	11292	4306	4843	195	261
KAUPUNGIT	149440	62947	42.1	50905	34.1	32336	18569	11876	7.9	6177	2463	3085	151	166
MUUT KUNNAT	196305	66961	34.1	58106	29.6	41459	16647	8760	4.5	5115	1843	1758	44	95
OULUN LÄÄNI	327434	136445	41.7	114795	35.1	79573	35222	21530	6.6	10414	4473	5958	685	120
KAUPUNGIT	138256	66024	47.8	52774	38.2	33048	19726	13204	9.6	5853	2594	4178	581	44
MUUT KUNNAT	189178	70421	37.2	62021	32.8	46525	15496	8324	4.4	4561	1879	1780	104	76
LAPIN LÄÄNI	155576	64842	41.7	55495	35.7	38624	16871	9266	6.0	4825	1909	2442	90	81
KAUPUNGIT	72630	33128	45.6	27726	38.2	18188	9538	5359	7.4	2702	1038	1557	62	43
MUUT KUNNAT	82946	31714	38.2	27769	33.5	20436	7333	3907	4.7	2123	871	885	28	38
LÄÄNI TUNTEMATON	-	1791	-	1414	-	941	473	362	-	86	91	147	38	15

TILASTOKESKJUS

TAULU 2. 15 VUOTTA TÄYTTÄNYT VÄESTÖ JA PERUSASTEEN JÄLKEISIÄ TJKINTOJA SUORITTANUT VÄESTÖ KOULUTUSASTEEN MUKAAN SEUTUKAAVA-ALUEITTAIN JA KUNTAUUDOITTAEN 31.12.1982

SEUTUKAAVA-ALUE KUNTAUOTO	K O U L U T U S A S T E													
	15 VUOTTA TÄYTTÄNYT VÄESTÖ YHTEENSÄ	NÄISTÄ TUTKINNON SUORITANEITA YHTEENSÄ	% (3-9)	% (3-4)	% (4)	ALEMPI YLEMPI KESKI- KESKI- ASTE ASTE	KORKEA-ASTE YHTEENSÄ	% (5-8)	% (5)	ALEMPI YLEMPI KAND. ASTE ASTE	TUTK. KOULU- ASTE YHTEENSÄ			
KOKO MAA	3889675	1621427	41.7	1294924	33.3	834677	460247	321697	8.3	142549	69472	99687	9989	4806
KAUPUNGIT	2338427	1059886	45.3	811834	34.7	489688	322146	244258	10.4	101395	52932	81110	8821	3794
MUUT KUNNAT	1551248	559750	36.1	481676	31.1	344048	137628	77077	5.0	41068	16449	18430	1130	997
KUNTAUOTO TUNTEMATON	-	1791	-	1414	-	941	473	362	-	86	51	147	38	15
HELINGIN SKA	75017	363503	48.4	288138	33.1	124057	124081	113979	15.2	39468	26152	42956	5403	1386
KAUPUNGIT	701372	343071	48.9	231843	33.1	113779	118064	109893	15.7	37517	25255	41855	5266	1335
MUUT KUNNAT	49145	20432	41.6	16295	33.2	10278	6017	4086	8.3	1951	897	1101	137	51
ITÄ-UUDENMAAN SKA	76110	27881	36.6	22633	29.7	14599	8034	5156	6.8	2614	1192	1261	89	92
KAUPUNGIT	22518	9025	40.1	6803	30.2	3854	2949	2183	9.7	1020	497	625	41	39
MUUT KUNNAT	53592	18856	35.2	15830	29.5	10745	5085	2973	5.5	1594	695	636	48	53
LÄNSI-UUDENMAAN SKA	37257	14054	37.7	11784	31.6	8069	3715	2246	6.0	1064	480	678	24	24
KAUPUNGIT	18230	6938	38.1	5710	31.3	3805	1905	1218	6.7	578	256	373	11	10
MUUT KUNNAT	19027	7116	37.4	6074	31.9	4264	1810	1028	5.4	486	224	305	13	14
LÄNTISEN UUDENMAAN SKA	54405	21309	39.2	16594	30.5	10326	6268	4625	8.5	1989	1103	1416	117	90
KAUPUNGIT	25382	9468	37.3	7586	29.9	4909	2677	1836	7.2	807	442	551	36	46
MUUT KUNNAT	29023	11841	40.8	9008	31.0	5417	3591	2789	9.6	1182	661	865	81	44
VARSINAIS-SUOMEN SKA	337331	135765	40.2	108235	32.1	68913	39322	26908	8.0	11646	6019	8051	1192	622
KAUPUNGIT	198375	86654	43.7	66496	33.5	39907	26589	19658	9.9	8009	4543	6111	995	500
MUUT KUNNAT	138956	49111	35.3	41739	30.0	29006	12733	7250	5.2	3637	1476	1940	197	122
AHVENANMAAN SKA	18806	7627	40.6	6081	32.3	3981	2100	1474	7.8	589	583	289	13	72
KAUPUNGIT	7935	3929	49.5	2974	37.5	1731	1243	920	11.6	328	387	195	10	35
MUUT KUNNAT	10871	3698	34.0	3107	28.6	2250	857	554	5.1	261	196	94	3	37
SATAKUNNAN SKA	198672	78072	39.3	65362	32.9	44622	20740	12402	6.2	6447	2691	3141	123	308
KAUPUNGIT	121961	51272	42.0	42549	34.9	28631	13918	8463	6.9	4356	1782	2236	89	260
MUUT KUNNAT	76711	26800	34.9	22813	29.7	15991	6822	3939	5.1	2091	909	905	34	48
TAMPEREEN SKA	338130	140489	41.5	114547	33.9	76410	38137	25303	7.5	12658	4876	7129	640	639
KAUPUNGIT	222889	96531	43.3	77549	34.8	50660	26889	18505	8.3	9033	3558	5413	501	477
MUUT KUNNAT	115241	43958	38.1	36998	32.1	25750	11243	6798	5.9	3625	1318	1716	139	162
KANTA-HÄMEEN SKA	124904	50316	40.3	41532	33.3	27742	13790	8688	7.0	4292	1653	2573	170	96
KAUPUNGIT	69888	30050	43.0	24089	34.5	15435	8654	5903	8.4	2851	1141	1791	120	58
MUUT KUNNAT	55016	20266	36.8	17443	31.7	12307	5136	2785	5.1	1441	512	782	50	38
PAIJÄT-HÄMEEN SKA	155923	61871	39.7	51710	33.2	35116	16594	9907	6.4	5242	1965	2603	97	254
KAUPUNGIT	89672	37497	41.8	30775	34.3	20437	10338	6525	7.3	3398	1261	1789	77	197
MUUT KUNNAT	66251	24374	36.8	20935	31.6	14679	6256	3382	5.1	1844	704	814	20	57
RYMENLAAKSON SKA	162367	68254	42.0	58018	35.7	39459	18159	9886	6.1	4922	2102	2746	116	350
KAUPUNGIT	118199	52548	44.5	44297	37.5	30060	14237	7925	6.7	3862	1690	2272	101	326
MUUT KUNNAT	44168	15706	35.6	13721	31.1	9799	3922	1961	4.4	1060	412	474	15	24

TILASTOKESKUS

SEUTUKAAVA-ALUE
KUNTA MUOTO

K O U L U T U S A S T E

15 VUOTTA TÄYTTÄNYT VÄESTÖ YHTEENSÄ
NÄISTÄ TUTKINNON SUORITTANEITA YHTEENSÄ (3-9) %
KESKIASTE YHTEENSÄ (3-4) %
ALEMPI YLEMPI KESKI- KESKI- ASTE (3) (4)
KORKEA-ASTE YHTEENSÄ (5-8) %
ALIN KORKEA-ASTE (5)
ALEMPI YLEMPI KAND. ASTE (6) (7)
TUTK. KOULU- TUS (8)
KOULUTUS-ASTE TUNTEMATON (9)

ETELÄ-KARJALAN SKA

118096 45092 38.2 38306 32.4 26033 12273 6717 5.7 3457 1322 1850 88 69
KAUPUNGI 72908 29834 40.9 25044 34.4 16414 8630 4733 6.5 2360 920 1383 70 57
MUUT KUNNAT 45188 15258 33.8 13262 29.3 9619 3643 1984 4.4 1097 402 467 18 12

ETELÄ-SAVON SKA

144434 55905 38.7 47789 33.1 33571 14218 8058 5.6 4247 1619 2122 70 58
KAUPUNGI 57861 26374 45.6 21733 37.6 14491 7242 4611 8.0 2355 882 1321 53 30
MUUT KUNNAT 86573 29531 34.1 26056 30.1 19080 6976 3447 4.0 1892 737 801 17 28

Pohjois-Karjalan SKA

143220 56756 39.6 48730 34.0 35631 13099 7980 5.6 4071 1683 2067 159 46
KAUPUNGI 69272 30459 44.0 25383 36.6 17793 7590 5053 7.3 2421 1067 1430 135 23
MUUT KUNNAT 73948 26297 35.6 23347 31.6 17833 5509 2927 4.0 1650 616 637 24 23

Pohjois-Savon SKA

204101 83364 40.8 70346 34.5 49169 21177 12880 6.3 6763 2372 3501 244 138
KAUPUNGI 106083 49123 46.3 40274 38.0 26745 13529 8746 8.2 4458 1516 2557 215 103
MUUT KUNNAT 98018 34241 34.9 30072 30.7 22424 7648 4134 4.2 2305 856 944 29 35

KESKI-SUOMEN SKA

196647 78183 39.8 64404 32.8 43646 20758 13694 7.0 6463 2881 3914 436 85
KAUPUNGI 75556 35014 46.3 27324 36.2 17465 9859 7645 10.1 3310 1640 2388 307 45
MUUT KUNNAT 121091 43169 35.7 37080 30.6 26181 10899 6049 5.0 3153 1241 1526 129 40

Vaasan Länin SKA

345745 129908 37.6 109011 31.5 73795 35216 20636 6.0 11292 4306 4843 195 261
KAUPUNGI 149440 62947 42.1 50905 34.1 32336 18569 11876 7.9 6177 2463 3085 151 166
MUUT KUNNAT 196305 66961 34.1 58106 29.6 41459 16647 8760 4.5 5115 1843 1758 44 95

Pohjois-Pohjanmaan SKA

248510 104884 42.1 87608 35.2 60025 27583 17189 6.9 8110 3587 4844 648 87
KAUPUNGI 110891 52998 47.8 42070 37.9 26065 16005 10891 9.8 4666 2177 3495 553 37
MUUT KUNNAT 138019 51886 37.6 45538 33.0 33960 11578 6298 4.6 3444 1410 1349 95 50

KAINUUN SKA

78524 31561 40.2 27187 34.6 19548 7639 4341 5.5 2304 866 1114 37 33
KAUPUNGI 27365 13026 47.6 10704 39.1 6983 3721 2315 8.5 1187 417 683 28 7
MUUT KUNNAT 51159 18535 36.2 16483 32.2 12565 3918 2026 4.0 1117 469 431 9 26

LAPIN SKA

155576 64842 41.7 55495 35.7 38624 16871 9266 6.0 4825 1909 2442 90 81
KAUPUNGI 72630 33128 45.6 27726 38.2 18188 9538 5359 7.4 2702 1038 1557 62 43
MUUT KUNNAT 82946 31714 38.2 27769 33.5 20436 7333 3907 4.7 2123 871 885 28 38

SKA TUNTEMATON

- 1791 - 1414 - 941 473 362 - 86 91 147 38 15

TILASTOKESKUS

TAULU 3. 15 VUOTTA TÄYTTÄNYT VÄESTÖ JA PERUSASTEEN JÄLKEISIÄ TUTKINTOJA SUORITTANUT VÄESTÖ KOULUTUSASTEEN MUKAAN LÄÄNEITTÄIN JA KUNNITTAIN 31.12.1982

LÄÄNI KUNTA	15 VUOTTA TÄYTTÄNYT VÄESTÖ				K O U L U T U S A S T E				ALEMPI YLEMPI KAND. ASTE (6)	TUTK. KOULU- TUS (8)	KOULUTUS- ASTE TUNTEHATON (9)			
	15 VUOTTA TÄYTTÄNYT VÄESTÖ YHTEENSÄ	% (3-9)	% (3-4)	% (3)	ALEMPI KESKI- ASTE (4)	YLEMPI KESKI- ASTE (4)	KORKEA- ASTE (5-8)	% (5-8)				ALIN KORKEA- ASTE (5)		
K O K M A A	3889675	1621427	41.7	1294924	33.3	834677	460247	321697	8.3	142549	69472	99687	9989	4806
TUNTEHATON ASUINKUNTA	-	1791	-	1414	-	941	473	362	-	86	51	147	38	15
UUDENMAAN LÄÄNI	930680	431242	46.3	303047	32.6	159858	143189	126593	13.6	45473	29031	46453	5636	1602
HELSINKI	410873	198064	48.2	131216	31.9	60827	70389	65929	16.0	21503	15421	25637	3368	919
ESPOO	112290	62124	55.3	38420	34.2	16880	21540	23496	20.9	7360	5277	9570	1289	208
HANKO	9586	3416	35.6	2803	29.2	1843	960	594	6.2	245	176	163	10	19
HYVINKÄÄ	30178	13226	43.8	10676	35.4	6867	3809	2517	8.3	1304	485	682	46	33
JÄRVENPÄÄ	19530	8427	45.5	6413	34.6	3953	2460	1994	10.8	941	393	624	36	20
KARJAA	6690	2464	36.8	2027	30.3	1359	668	431	6.4	193	100	128	10	6
KARKKILA	6806	2374	34.9	2071	30.4	1477	594	259	4.4	143	63	91	2	4
KAUNIAINEN	5834	3900	66.8	1929	33.1	541	1388	1955	33.5	447	538	838	132	16
KERAVA	18775	8799	46.9	6521	34.7	3803	2718	2264	12.1	913	519	767	65	14
LOHJA	11424	4564	40.0	3639	31.9	2328	1311	919	8.0	435	193	282	9	6
LOVIISA	7053	2687	38.1	2092	29.7	1236	856	582	8.3	289	145	141	7	13
PORVOO	15465	6338	41.0	4711	30.5	2618	2093	1601	10.4	731	352	484	34	26
TAMMISAARI	9106	3588	39.4	2756	30.3	1707	1049	811	8.9	369	166	260	16	21
VANTAA	104892	48531	46.3	36668	35.0	20908	15760	11738	11.2	5049	2622	3737	330	125
ARTJÄRVI	1615	508	31.5	457	28.3	350	107	49	3.0	31	8	10	-	2
ASKOLA	3164	1136	35.9	975	30.8	664	311	160	5.1	83	41	35	1	1
INKOO	3341	1362	40.8	1061	31.8	662	399	292	8.7	153	62	71	6	9
KARJALOHJA	1036	318	30.7	276	26.6	199	77	40	3.9	24	5	9	2	2
KIRKKONUMMI	15768	7409	47.0	5401	34.3	3026	2375	1982	12.6	761	507	645	69	26
LAPINJÄRVI	2926	967	33.0	852	29.1	658	194	114	3.9	54	30	30	-	1
LILJENDAL	1201	426	35.5	389	32.4	297	92	37	3.1	22	6	9	-	-
LOHJAN KUNTA	12686	4978	39.2	4219	33.3	2891	1328	750	5.9	348	161	231	10	9
MYRSKYLÄ	1701	508	29.9	452	26.6	324	128	56	3.3	34	8	14	-	-
MÄNTSÄLA	9429	3334	35.4	2816	29.9	1960	856	515	5.5	270	126	113	6	3
NUMMI-PUSULA	4461	1514	33.9	1305	29.3	967	342	202	4.5	93	45	63	1	3
NURMIJÄRVI	17640	7271	41.2	5894	33.4	3779	2115	1361	7.7	668	284	371	38	16
ORIMATTILA	10776	3987	37.0	3441	31.9	2457	984	538	5.0	307	96	132	3	8
PERNAJA	3150	852	27.0	742	23.6	519	223	106	3.4	61	22	22	1	4
POHJA	4501	1256	27.9	1075	23.9	752	323	178	4.0	105	35	38	-	3
PORNAINEN	1965	638	32.5	538	27.4	378	160	97	4.9	50	30	16	1	3
PORVOON MLK	15134	5512	36.4	4672	30.9	3164	1508	822	5.4	443	197	169	13	18
PUKKILA	1370	381	27.8	340	24.8	265	75	38	2.8	27	5	6	-	3
RUOTSINPYHTÄÄ	2824	839	29.7	742	26.3	525	217	93	3.3	65	12	16	-	4
SAMMATTI	844	306	36.3	270	32.0	207	63	36	4.3	21	13	2	-	-

TILASTOKESKUS

LÄÄNI KUNTA	15 VUOTTA TÄYTTÄNYT VÄESTÖ YHTEENSÄ	NAIStA TUTKINNON SUORITANEITA YHTEENSÄ	K O U L U T U S A S T E		ALEMPI YLEMPI KESKI- KESKI- ASTE ASTE		KORKEA-ASTE YHTEENSÄ	%	(5-8)	%	(5)	ALEMPI YLEMPI KAND. ASTE ASTE	(7)	218	206	26	(8)	KOUULUTUS- ASTE TUNTEMATON	(9)
			(3-4)	%	(3)	(4)													
SIPOO	10728	4263 39.7	3312 30.9	1991	1321	935	8.7	485	218	206	26	16							
SIUNTIIO	2944	1093 37.1	854 29.0	550	304	237	8.1	106	41	84	6	2							
TENHOLA	2469	721 29.2	617 25.0	427	190	100	4.1	57	16	27	-	4							
TUUSULA	17879	7437 41.6	5882 32.9	3620	2262	1534	8.6	691	346	422	75	21							
VIHTI	13626	5724 42.0	4515 33.2	2879	1640	1191	8.7	592	267	308	24	14							
TURUN JA PORIN LÄÄNI	573210	227712 39.7	185386 32.3	121894	63492	41390	7.2	19287	9114	11659	1330	936							
TURKU	135012	60094 44.5	44838 33.2	26002	18836	14810	11.0	5620	3509	4778	903	446							
HARJAVALTA	7085	2961 41.8	2464 34.8	1600	864	493	7.0	275	81	131	6	4							
HUITTINEN	7674	2909 37.9	2459 32.0	1715	744	446	5.8	259	74	111	2	4							
IKAALINEN	6714	2564 38.2	2167 32.3	1508	659	395	5.9	216	81	93	5	2							
KANKAANPÄÄ	10718	4353 40.6	3674 34.3	2509	1165	673	6.3	374	129	159	11	6							
KOKEMÄKI	8081	2777 34.4	2350 29.1	1626	724	423	5.2	234	76	113	-	4							
LOIMAA	5527	2233 40.4	1886 34.1	1212	674	345	6.2	198	55	88	4	2							
NAANTALI	7305	3372 46.2	2634 36.1	1474	1160	730	10.0	318	156	229	27	8							
PARAINEN	9017	3677 40.8	2832 31.4	1679	1153	824	9.1	331	237	226	30	21							
PARKANO	7066	2610 36.9	2257 31.9	1610	647	353	5.0	201	75	72	5	-							
PORI	63923	27097 42.4	22606 35.4	15658	6948	4284	6.7	2177	912	1155	40	207							
RAISIO	14579	6413 44.0	5296 36.3	3426	1870	1107	7.6	569	227	294	17	10							
RAUMA	24480	11175 45.6	8996 36.7	5523	3473	2144	8.8	1037	510	567	30	35							
SALO	16339	6145 37.6	5052 30.9	3349	1703	1089	6.7	587	194	301	7	4							
UUSIKAUPUNKI	10596	4720 44.5	3958 37.4	2765	1193	753	7.1	386	165	195	7	9							
VAMMALA	13051	5030 38.5	4205 32.2	2909	1296	823	6.3	489	126	206	2	2							
ALASTARO	2993	999 33.4	877 29.3	668	209	122	4.1	83	16	23	-	-							
ASKAINEN	669	206 30.8	189 28.3	140	49	17	2.5	12	5	-	-	-							
AURA	2032	665 32.7	589 29.0	435	154	72	3.5	41	15	15	1	4							
DRAGSFJÄRD	3775	1046 27.7	868 23.0	588	280	171	4.5	90	35	44	2	7							
EURA	7763	2442 31.5	2044 26.3	1356	688	393	5.1	208	90	93	2	5							
EURAJOKI	4544	1533 33.7	1324 29.1	926	398	208	4.6	102	58	45	3	1							
HALIKKO	6436	2431 37.8	2060 32.0	1420	640	367	5.7	173	80	106	8	4							
HONKAJOKI	2109	617 29.3	554 26.3	411	143	63	3.0	34	14	15	-	-							
HOUTSARI	611	180 29.5	155 25.4	119	36	24	3.9	13	6	5	-	1							
HÄMEENKYRÖ	7626	2748 36.0	2365 31.0	1687	678	381	5.0	215	66	97	3	2							
INIÖ	222	47 21.2	35 15.8	28	7	12	5.4	6	5	1	-	-							
JAMIJÄRVI	2115	663 31.3	575 27.2	439	136	88	4.2	58	18	12	-	-							
KAARINA	11383	5267 46.3	4047 35.6	2459	1588	1196	10.5	481	259	366	90	24							
KALANTI	2735	1039 38.0	944 34.5	709	235	95	3.5	57	24	12	2	-							
KARINAINEN	1844	603 32.7	496 26.9	360	136	106	5.7	51	18	36	1	1							
KARVIA	3052	901 29.5	814 26.7	660	154	86	2.8	41	29	16	-	-							
KEMIJÖ	2998	1099 36.7	944 31.5	675	269	153	5.1	83	31	39	-	-							
KIHNIO	2368	749 31.6	684 28.9	566	118	65	2.7	40	15	10	-	-							
KIIKALA	1835	493 26.9	445 24.3	337	108	47	2.6	26	4	15	2	1							
KIIKOINEN	1260	356 28.3	314 24.9	234	80	42	3.3	22	10	10	-	-							

TILASTOKESKUS

15 VUOTTA TÄYTTÄNYT VÄESTÖ YHTEENSÄ	NÄISTÄ TUTKINNON SUORITTANEITA YHTEENSÄ	K O U L U T U S A S T E		ALEMPI YLEMPI KESKI- KESKI- ASTE ASTE		KORKEA-ASTE YHTEENSÄ		ALIN KORKEA- ASTE	ALEMPI YLEMPI KAND. KAND. ASTE ASTE		TUTK. KOULU- TUS ASTE		KOULUTUS- ASTE TUNTEMATON
		(3-9)	%	(3-4)	%	(3)	(4)		(5-8)	%	(6)	(7)	
LÄXÄN KUNTA													
KISKO	1830	445 24.3	389 21.3	264	125	56 3.1	25	10	20	1			
KIUKAINEN	3378	1038 30.7	898 26.6	628	270	138 4.1	78	32	28				
KODISJOKI	419	145 34.6	130 31.0	104	26	14 3.3	6	3	5				
KORPPOO	919	353 38.4	289 31.4	170	119	60 6.5	26	17	17				
KOSKI TL	2399	747 31.1	644 26.8	455	189	102 4.3	51	25	25	1			
KULLAA	1398	440 31.5	380 27.2	291	89	58 4.1	29	16	13				
KUSTAVI	1063	301 28.3	267 25.1	191	76	34 3.2	24	4	6				
KUUSJOKI	1552	442 28.5	404 26.0	287	117	37 2.4	24	6	7				
KÖYLIO	2853	851 29.8	746 26.1	537	209	103 3.6	64	17	21	1			
LAITILA	7160	2548 35.6	2238 31.3	1593	645	309 4.3	172	61	74	2			
LAPPI	2685	895 33.3	788 29.3	584	204	107 4.0	78	15	14				
LAVIA	2455	720 29.3	609 24.8	457	152	111 4.5	58	23	29	1			
LEMU	752	277 36.8	247 32.8	180	67	30 4.0	17	8	5				
LIETO	7933	3152 39.7	2639 33.3	1737	902	498 6.3	211	102	158	27			
LOJMAAN KUNTA													
LUVIA	5506	2029 36.9	1788 32.5	1296	492	239 4.3	124	47	67	1			
MARTTILA	2616	1079 41.2	905 34.6	612	293	170 6.5	82	39	46	3			
MASKU	1871	552 29.5	482 25.8	374	108	69 3.7	39	14	16				
MELLILÄ	2882	1301 45.1	1065 37.0	702	363	232 8.0	113	51	58	10			
MERIKARVIA	1293	395 30.5	358 27.7	266	92	35 2.7	20	8	7				
MERIMASKU	3556	976 27.4	847 23.8	591	256	124 3.5	73	18	33				
MIETAINEN	626	213 34.0	176 28.1	121	55	35 5.6	21	4	10				
MOUHJÄRVI	1284	511 39.8	445 34.7	319	126	64 5.0	36	13	13	2			
MUURIA	2405	807 33.6	690 28.7	477	213	116 4.8	72	24	19	1			
MYNÄMÄKI	1075	338 31.4	281 26.1	195	86	56 5.2	24	13	18	1			
NAKKILA	4753	1632 34.3	1386 29.2	994	392	242 5.1	119	56	62	5			
NAUVO	5004	1800 36.0	1501 30.0	1040	461	294 5.9	167	60	66	1			
NOORMARKKU	1142	412 36.1	351 30.7	253	98	58 5.1	25	19	14				
NOUSIAINEN	4589	1845 40.2	1544 33.6	1054	490	299 6.5	166	65	65	3			
ORIPÄÄ	2796	1023 36.6	861 30.8	629	232	162 5.8	87	34	40	1			
PAIMIO	1211	331 27.3	298 24.6	202	96	33 2.7	16	10	7				
PERTTELI	6606	2871 43.5	2361 35.7	1568	793	504 7.6	265	96	134	9			
PIIKKIO	5407	1662 30.7	1407 26.0	964	443	253 4.7	132	43	76	2			
POMARKKU	2770	861 31.1	778 28.1	566	212	82 3.0	45	21	15	1			
PUNKALAIJON	4470	1569 35.1	1321 29.6	866	455	241 5.4	99	48	81	13			
PYHÄRANTA	2461	707 28.7	611 24.8	431	180	95 3.9	52	26	17				
PÖYTÄ	3863	1253 32.4	1096 28.4	773	323	156 4.0	76	42	37	1			
RAUMAN MLK	1789	558 31.2	488 27.3	362	126	69 3.9	47	14	8				
RUSKC	2907	990 34.1	870 29.9	624	246	118 4.1	67	15	36				
RYMÄTTYLÄ	6534	2464 37.7	2149 32.9	1515	634	311 4.8	169	91	48	3			
SAUVO	1779	785 44.1	654 36.8	439	215	131 7.4	66	33	29	3			
SIIKAINEN	1426	475 33.3	412 28.9	293	119	61 4.3	33	10	16	2			
SUODENNIEMI	2108	674 32.0	582 27.6	402	180	87 4.1	46	16	22	3			
	2133	647 30.3	576 27.0	438	138	71 3.3	35	16	20				
	1332	428 32.1	384 28.8	303	81	44 3.3	25	10	9				

TILASTOKESKUS

LÄÄNI KUNTA	15 VUOTTA TÄYTTÄNYT VÄESTÖ YHTEENSÄ	NÄISTÄ SUORITANEITA YHTEENSÄ		K O U L U T U S A S T E		ALEMPI YLEMPI KESKI- KESKI- ASTE ASTE		KORKEA-ASTE YHTEENSÄ		ALEMPI YLEMPI KAND. ASTE KAND. ASTE		TUTK. KOULUTUS- TUUS KOU- LUTUNTEMATON	
		(3-9)	%	(3-4)	%	(3)	(4)	(5-8)	%	(5)	(6)	(7)	(8)
SUOMUSJÄRVI	1142	320	28.0	283	24.8	205	78	37	3.2	24	4	9	-
SÄKYLÄ	4148	1662	40.1	1327	32.0	825	502	331	8.0	164	73	90	4
SÄRKISALO	792	233	29.4	199	25.1	121	78	33	4.2	14	6	13	1
TAIVASSALO	1673	511	30.5	439	26.2	329	110	72	4.3	34	16	20	2
TARVASJOKI	1398	460	32.9	401	28.7	278	123	59	4.2	35	9	15	-
ULVILA	9036	4122	45.6	3395	37.6	2319	1076	719	8.0	351	164	192	8
VAHTO	990	366	37.0	327	33.0	246	81	38	3.8	24	4	10	1
VAMPULA	1836	544	29.6	492	26.8	369	123	51	2.8	31	11	9	1
VEHMAA	2408	787	32.7	686	28.5	513	173	101	4.2	55	23	23	-
VELKUA	133	41	30.8	34	25.6	16	18	7	5.3	1	2	4	-
VILJAKKALA	1531	479	31.3	430	28.1	335	95	49	3.2	28	7	14	-
VÄSTANFJÄRD	739	254	34.4	214	29.0	157	57	39	5.3	21	8	9	1
YLÄNE	2091	607	29.0	514	24.6	371	143	92	4.4	49	22	19	2
ÄETSÄ	4766	1570	32.9	1313	27.5	881	432	254	5.3	145	65	43	3
AHVENANMAA	18806	7627	40.6	6081	32.3	3981	2100	1474	7.8	589	583	289	13
MAARIANHAMINA	7935	3929	49.5	2974	37.5	1731	1243	920	11.6	328	387	195	10
BRÄNDÖ	477	105	22.0	84	17.6	63	21	20	4.2	8	7	5	1
ECKERÖ	584	176	30.1	153	26.2	119	34	19	3.3	8	6	5	4
FINSTRÖM	1658	604	36.4	488	29.4	343	145	110	6.6	47	39	24	6
FÖGLÖ	499	161	32.3	136	27.3	101	35	23	4.6	11	8	4	2
GETA	410	107	26.1	90	22.0	75	15	16	3.9	9	5	2	1
HAMMARLAND	967	311	32.2	283	29.3	226	57	25	2.6	15	6	4	3
JOMALA	2121	812	38.3	681	32.1	472	209	125	5.9	52	60	13	6
KUMLINGE	403	103	25.6	87	21.6	64	23	14	3.5	6	5	2	2
KÖKAR	252	47	18.7	35	13.9	23	12	10	4.0	7	-	3	2
LEMLAND	771	309	40.1	254	32.9	166	88	52	6.7	22	21	9	3
LUMPARLAND	249	90	36.1	73	29.3	49	24	17	6.8	10	6	1	-
SALTVIK	1236	461	37.3	401	32.4	308	93	58	4.7	35	13	10	2
SOTTUNGA	133	51	38.3	38	28.6	24	14	13	9.8	10	3	-	-
SUND	791	250	31.6	214	27.1	161	53	33	4.2	10	11	10	3
VÄRDÖ	320	111	34.7	90	28.1	56	34	19	5.9	11	6	2	2
HÄMEEN LÄÄNI	543324	224717	41.4	183972	33.9	122428	61544	39789	7.3	19841	7728	11342	878
HÄMEENLINNA	34423	15498	45.0	12144	35.3	7490	4654	3317	9.6	1523	604	1107	83
FORSSA	15785	6260	39.7	5291	33.5	3636	1655	963	6.1	524	170	260	9
LAHTI	77016	32147	41.7	26375	34.2	17443	8932	5586	7.3	2879	1108	1533	66
MÄNTTÄ	6476	2889	44.6	2354	36.3	1607	747	529	8.2	278	100	148	3
NOKIA	19108	7132	37.3	6120	32.0	4312	1808	997	5.2	556	187	242	12
RIIHIMÄKI	19680	8292	42.1	6654	33.8	4309	2345	1623	8.2	804	367	424	28
TAMPERE	138018	63468	46.0	49655	36.0	31363	18292	13370	9.7	6282	2558	4084	446
TOIJALA	6502	2482	38.2	2086	32.1	1464	622	392	6.0	218	70	92	4
VALKEAKOSKI	18073	7666	42.4	6349	35.1	4202	2147	1313	7.3	620	278	392	23

LÄÄNI KUNTA	15 VUOTTA TÄYTTÄNYT VÄESTÖ YHTEENSÄ	NÄISTÄ TUTKINNON SUORITANEITA YHTEENSÄ	K O U L U T U S A S T E		KORKEA-ASTE		ALIN KORKEA- ASTE	ALEMPI YLEMPI KAND. ASTE		TUTK. KOULU- TUS	KOULUTUS- ASTE TUUNTEMATION
			(3-4) %	(3)	(4)	(5-8) %		(5)	(6)		
VIRRAT	7881	2690 34.1	2356 29.9	1685	671	333 4.2	173	75	84	1	1
ASIKKALA	6734	2475 36.8	2095 31.1	1383	712	366 5.4	194	73	95	4	14
HATTULA	6062	2539 41.9	2138 35.3	1372	766	397 6.5	192	78	120	7	4
HAUHO	3420	1247 36.5	1086 31.8	770	316	158 4.6	76	30	48	4	3
HAUSJÄRVI	5828	2209 37.9	1895 32.5	1359	536	308 5.3	160	66	79	3	6
HOLLOLA	13224	5843 44.2	4886 36.9	3242	1644	947 7.2	482	206	251	8	10
HUMPPILA	2231	697 31.2	634 28.4	478	156	62 2.8	39	10	13	-	1
JANAKKALA	12148	4684 38.6	4005 33.0	2856	1149	672 5.5	348	140	176	8	7
JOKIOINEN	4214	1661 39.4	1410 33.5	982	428	250 5.9	108	40	87	15	1
JUUPAJOKI	2044	603 29.5	537 26.3	403	134	65 3.2	41	8	16	-	1
KALVOLA	2882	938 32.5	808 28.0	546	262	130 4.5	75	19	35	1	-
KANGASALA	15063	6786 45.1	5382 35.7	3474	1908	1344 8.9	684	249	355	56	60
KOSKI HL	1874	676 36.1	583 31.1	426	157	90 4.8	57	9	23	1	3
KUHMALAHTI	1003	280 27.9	242 24.1	187	55	37 3.7	20	7	10	-	1
KUOREVESI	2647	1036 39.1	885 33.4	573	312	151 5.7	84	27	37	3	-
KURU	2728	812 29.8	698 25.6	507	191	109 4.0	59	24	26	-	5
KYLÄKOSKI	2082	774 37.2	681 32.7	533	148	92 4.4	51	17	23	1	1
KÄRKÖLÄ	4128	1354 32.8	1178 28.5	824	354	173 4.2	80	43	49	1	3
LAMMI	4934	1913 38.8	1649 33.4	1183	466	257 5.2	130	49	73	5	7
LEMPÄLÄ	10348	4405 42.6	3681 35.6	2544	1137	700 6.8	345	144	195	16	24
LOPPI	5485	1750 31.9	1522 27.7	1113	409	224 4.1	132	37	53	2	4
LUOPIOINEN	2334	707 30.3	602 25.8	428	174	100 4.3	57	14	27	2	5
LÄNGELMÄKI	1977	605 30.6	539 27.3	408	131	64 3.2	40	10	13	1	2
NASTOLA	10756	4137 38.5	3563 33.1	2629	934	563 5.2	309	136	115	3	11
ORIVESI	7446	2679 36.0	2230 29.9	1494	736	442 5.9	237	82	119	4	7
PADASJOKI	3765	1155 30.7	1002 26.6	688	314	153 4.1	84	28	41	-	-
PIRKKALA	7727	3752 48.6	2939 38.0	1854	1085	798 10.3	402	160	214	22	15
PÄLKÄNE	3195	1199 37.5	1028 32.2	709	319	169 5.3	91	29	49	-	2
RENKO	1817	614 33.8	561 30.9	424	137	52 2.9	33	7	12	-	1
RUOVESI	5393	1828 33.9	1568 29.1	1087	481	258 4.8	144	51	60	3	2
SAHALAHTI	1580	573 36.3	508 32.2	374	134	64 4.1	39	9	14	2	1
SOMERO	8474	2687 31.7	2330 27.5	1641	689	353 4.2	212	57	82	2	4
TAMMELA	4661	1587 34.0	1367 29.3	966	401	218 4.7	115	27	73	3	2
TUULOS	1334	427 32.0	368 27.6	258	110	57 4.3	33	9	13	2	2
URJALA	5305	1685 31.8	1464 27.6	1082	382	218 4.1	122	47	47	2	3
VESILAHTI	2488	804 32.3	712 28.6	512	200	90 3.6	49	20	20	1	2
VIIALA	4086	1434 35.1	1252 30.6	929	323	179 4.4	98	38	41	2	3
VILPPULA	5717	2070 36.2	1839 32.2	1352	487	229 4.0	158	31	40	-	2
YLÖJÄRVI	10790	4789 44.4	4031 37.4	2817	1214	738 6.8	357	154	208	19	20
YPÄJÄ	2438	779 32.0	690 28.3	510	180	89 3.7	47	18	24	-	-
KYMEN LÄÄNI	280463	113346 40.4	96324 34.3	65892 30432	3817	16603 5.9	8379	3424	4596	204	419
KOUVOLA	25598	12397 48.4	9948 38.9	6131 3817	3817	2412 9.4	1155	464	750	43	37

TILASTOKESKUS

LÄÄNI KUNTA	IS VUJTTA TÄYTTÄNYT VÄESTÖ YHTEENSÄ	NÄISTÄ TUTKINNON SUORITANEITA YHTEENSÄ	K O U L U T U S A S T E		ALEMPI YLEMPI KESKI- KESKI- ASTE ASTE	KORKEA-ASTE YHTEENSÄ	KORKEA-ASTE YHTEENSÄ	ALEMPI YLEMPI KORKEA- ASTE ASTE	ALEMPI YLEMPI KAND. KAND.- ASTE ASTE	TUTK. KOULU- TUS	KOUULUTUS- ASTE TUNTEMATON
			(3-4)	%							
ANJALANKOSKI	16403	5982 36.5	5257 32.0	3790 1467	3790 1467	709 4.3	349	148 205	7 16		
HAMINA	8569	3743 43.7	3048 35.6	1950 1098	1950 1098	685 8.0	320	151 201	13 10		
IMATRA	29124	11633 39.9	9950 34.2	6890 3060	6890 3060	1647 5.7	847	315 468	17 36		
KOTKA	49418	22026 44.6	18570 37.6	12581 5989	12581 5989	3197 6.5	1577	743 848	29 259		
KUUSANKOSKI	18211	8400 46.1	7474 41.0	5608 1866	5608 1866	922 5.1	461	184 268	9 4		
LAPPEENRANTA	43784	18201 41.6	15094 34.5	9524 5570	9524 5570	3086 7.0	1513	605 915	53 21		
ELIMÄKI	6680	2458 36.8	2148 32.2	625 523	625 523	308 4.6	172	68 61	7 2		
IITTI	6394	2249 35.2	1964 30.7	1389 575	1389 575	281 4.4	153	53 75	4 4		
JAALA	1731	429 24.8	384 22.2	276 108	276 108	44 2.5	25	11 8	- 1		
JOUTSENO	9459	3870 40.9	3301 34.9	2357 944	2357 944	566 6.0	305	112 143	6 3		
LEMI	2367	713 30.1	639 27.0	487 152	487 152	73 3.1	46	14 13	- 1		
LUUMAKI	4808	1522 31.7	1325 27.6	942 383	942 383	197 4.1	103	46 46	2 -		
MIEHIKKÄLÄ	2681	694 25.9	620 23.1	465 155	465 155	73 2.7	42	15 16	- 1		
NUIJAMA	1040	348 33.5	314 30.2	239 75	239 75	34 3.3	16	11 7	- -		
PARIKKALA	4787	1566 32.7	1329 27.8	947 382	947 382	235 4.9	132	47 54	2 2		
PYHTÄÄ	4241	1584 37.3	1369 32.3	985 384	985 384	211 5.0	97	59 54	1 4		
RAUTJARVI	4859	1601 32.9	1416 29.1	1049 367	1049 367	182 3.7	95	39 48	- 3		
RUOKOLAHTI	5434	1692 31.1	1479 27.2	1068 411	1068 411	213 3.9	119	43 49	- 2		
SAARI	1803	568 31.5	520 28.8	423 97	423 97	48 2.7	27	10 11	- -		
SAVITAIPALE	4307	1270 29.5	1092 25.4	784 308	784 308	177 4.1	91	41 42	3 1		
SUOMENNIEMI	921	259 28.1	225 24.4	183 42	183 42	34 3.7	15	10 9	- -		
TAIPALSAARI	3114	1256 40.3	1085 34.8	749 336	749 336	169 5.4	107	24 36	2 2		
UUKUNIEMI	622	167 26.8	147 23.6	114 33	114 33	20 3.2	14	3 3	- -		
VALKEALA	8687	3240 37.3	2807 32.3	1974 833	1974 833	428 4.9	235	84 105	4 5		
VEHKALAHTI	9986	3830 38.4	3357 33.6	2408 949	2408 949	468 4.7	259	91 116	2 5		
VIRROLAHTI	3768	1222 32.4	1072 28.5	779 293	779 293	148 3.9	77	31 39	1 2		
YLÄMAA	1667	426 25.6	390 23.4	277 113	277 113	36 2.2	27	6 6	1 -		
MIKKELIN LÄÄNI	170469	65494 38.4	55919 32.8	39245 16674	39245 16674	9500 5.6	5066	1877 2476	81 75		
MIKKELI	23319	11244 48.2	9043 38.8	5793 3250	5793 3250	2190 9.4	1095	374 690	31 11		
HEINOLA	12656	5350 42.3	4400 34.8	2994 1406	2994 1406	939 7.4	519	153 256	11 11		
PIEKSAMÄKI	11463	5371 46.9	4623 40.3	3258 1365	3258 1365	742 6.5	395	145 199	3 6		
SAVOLINNA	23079	9759 42.3	8067 35.0	5440 2627	5440 2627	1679 7.3	865	363 432	19 13		
ANTTOLA	1482	510 34.4	455 30.7	327 128	327 128	53 3.6	33	10 9	1 2		
ENONKOSKI	1677	517 30.8	459 27.4	333 126	333 126	57 3.4	26	19 12	- 1		
HARTOLA	3802	1137 29.9	997 26.2	733 264	733 264	138 3.6	76	37 25	- 2		
HAUKIVUORI	2504	737 29.4	647 25.8	471 176	471 176	90 3.6	42	26 22	- -		
HEINOLA MLK	4545	1550 34.1	1386 30.5	982 404	982 404	161 3.5	104	30 27	- 3		
HEINÄVESI	4784	1435 30.0	1263 26.4	893 370	893 370	171 3.6	90	39 41	1 1		
HIRVENSALMI	2658	741 27.9	660 24.8	497 163	497 163	80 3.0	42	23 15	- 1		
JOROINEN	5104	1905 37.3	1708 33.5	1306 402	1306 402	195 3.8	102	40 52	1 2		
JUVA	7373	2535 34.4	2250 30.5	1694 556	1694 556	282 3.8	160	55 66	1 3		
JÄPPILÄ	1470	458 31.2	412 28.0	314 98	314 98	46 3.1	28	15 3	- -		
KANGASLAMPPI	1541	494 32.1	453 29.4	349 104	349 104	41 2.7	28	7 6	- -		

TILASTOKESKUS

LÄÄNI KUNTA	15 VUOTTA TÄYTTÄNYT VÄESTÖ YHTEENSÄ	NÄISTÄ TUTKINNON SUORITANEITA YHTEENSÄ	K O U L U T U S A S T E	KORKEA-ASTE YHTEENSÄ	ALEMPI YLEMPI KESKI- ASTE	KORKEA-ASTE YHTEENSÄ	ALEMPI YLEMPI KORKEA- ASTE	ALEMPI YLEMPI KAND. ASTE	TUTK. KOULU- TUS	KOULUTUS- ASTE TUNNETAON
KARTTULA	2644	843 31.9	722 27.3	184	120 4.5	62	30	27	1	1
KEITELE	2761	915 33.1	820 29.7	630	93 3.4	56	20	16	1	2
KIURUVESI	9797	3436 35.1	3050 31.1	2337 713	383 3.9	224	89	70	-	3
LAPINLAHTI	6309	2227 35.3	1966 31.2	1449	260 4.1	147	45	68	-	1
LEPPÄVIRTA	9428	3448 36.6	3044 32.3	2263	400 4.2	225	93	81	12	4
MAANINKA	3616	1161 32.1	1047 29.0	796	112 3.1	71	18	20	3	2
NILSIA	6467	2260 34.9	2013 31.1	1498	247 3.8	140	51	56	-	-
PIELAVESI	6146	1871 30.4	1668 27.1	400	201 3.3	105	52	44	-	2
RAUTALAMPI	3957	1312 33.2	1150 29.1	851	160 4.0	93	28	39	-	2
RAUTAVAARA	2769	790 28.5	702 25.4	545	87 3.1	43	23	19	2	1
SIILIJÄRVI	11855	5898 49.8	4939 41.7	3458	952 8.0	507	166	262	17	7
SONKAJÄRVI	5362	1627 30.3	1451 27.1	1123	175 3.3	106	33	35	1	1
TERVO	1989	582 29.3	515 25.9	392	66 3.3	34	15	17	-	1
TUUSNIEMI	3420	1083 31.7	970 28.4	733	113 3.3	56	31	26	-	-
VARPAISJÄRVI	3073	848 27.6	762 24.8	568	86 2.8	42	26	18	-	-
VEHMERSALMI	2033	597 29.4	514 25.3	392	80 3.9	42	22	16	-	3
VESANTO	2970	854 28.8	752 25.3	570	101 3.4	61	22	18	-	1
VIEREMÄ	4035	1298 32.2	1171 29.0	865	126 3.1	75	27	23	1	1
KESKI-SUOMEN LÄÄNI	196647	78183 39.8	64404 32.8	43646	20758	6463	2881	3914	436	85
JYVÄSKYLÄ	51613	25863 50.1	19488 37.8	12015	7473	2606	1389	2033	292	35
JÄMSÄ	10139	3897 38.4	3301 32.6	2246	1055	324	106	157	7	2
SUOLAHTI	4825	1813 37.6	1547 32.1	1106	441	143	49	67	4	3
ÄÄNEKOSKI	8979	3461 38.5	2988 33.3	2098	890	237	96	131	4	5
HANKASALMI	5153	1620 31.4	1411 27.4	1058	353	111	45	52	-	1
JOUTSA	3877	1228 31.7	1084 28.0	791	293	80	25	35	1	3
JYVÄSKYLÄN MLK	19438	8330 42.9	6816 35.1	4442	2374	708	302	422	73	9
JÄMSÄNKOSKI	6570	2480 37.7	2167 33.0	1520	647	157	56	95	2	3
KANNONKOSKI	1795	513 28.6	451 25.1	332	119	40	13	9	-	-
KARSTULA	4598	1496 32.5	1295 28.2	906	389	110	46	42	2	1
KEURUU	10587	4254 40.2	3697 34.9	2551	1146	294	100	149	12	2
KINNULA	1749	472 27.0	419 24.0	318	101	25	18	8	-	2
KIVIJÄRVI	1580	439 27.8	380 24.1	282	98	31	19	9	-	-
KONGINKANGAS	1370	399 29.1	367 26.8	268	99	22	6	4	-	-
KONNEVESI	2961	892 30.1	797 26.9	581	216	51	23	21	-	-
KORPILAHTI	4170	1274 30.6	1071 25.7	749	322	104	43	50	5	1
KURHOINEN	3149	943 29.9	819 26.0	564	255	66	21	36	1	-
KYVJÄRVI	1602	445 27.8	385 24.0	304	81	38	16	5	-	1
LAUKAA	10922	4205 38.5	3611 33.1	2595	1016	327	118	137	10	2
LEIVONMAKI	1262	355 28.1	310 24.6	236	74	29	7	8	-	1
LUHANKA	1131	300 26.5	265 23.4	180	85	20	6	8	1	-
MULTIA	2222	701 31.5	631 28.4	480	151	33	25	10	-	2
MUURAME	4006	1784 44.5	1482 37.0	1016	466	139	52	104	5	2
PETAJÄVESI	3101	1069 34.5	928 29.9	690	238	79	33	27	2	-

TILASTOKESKUS

LÄXNI KUNTA	15 VUOTTA TÄYTTÄNYT VÄESTÖ YHTEENSÄ		K O U L U T U S A S T E		ALEMPI YLEMPI KESKI- KESKI- ASTE ASTE		KORKEA-ASTE		ALIN KORKEA- ASTE		ALEMPI YLEMPI KAND. KAND. ASTE ASTE		TUTK. KOULU- TUS TUS		KOULUTUS- ASTE TUNTEMATON	
	(3-9)	%	(3-4)	%	(3)	(4)	(5-8)	%	(5)	(6)	(7)	(8)	(9)	(10)	(11)	
PIHTIPUDAS	4876	1480 30.4	1317 27.0	327	990	162 3.3	88	35	38	1	1	1	1	1	1	
PYLKÖNMÄKI	1185	332 28.0	303 25.6	75	228	29 2.4	18	6	5	-	-	-	-	-	-	
SAARIJÄRVI	8600	3128 36.4	2692 31.3	785	1907	433 5.0	231	92	110	-	-	-	-	-	-	
SUMIAINEN	1151	310 26.9	287 24.9	80	207	22 1.9	15	2	4	1	1	1	1	1	1	
SÄYNÄTSALO	2493	955 38.3	798 32.0	257	541	157 6.3	74	36	38	9	9	9	9	9	9	
TOIVAKKA	1971	599 30.4	523 26.5	142	381	76 3.9	41	20	14	1	1	1	1	1	1	
UURAINEN	2211	677 30.6	604 27.3	126	478	72 3.3	42	18	11	1	1	1	1	1	1	
VIITASAARI	7361	2489 33.8	2170 29.5	584	1586	315 4.3	180	58	75	2	2	2	2	2	2	
VAASAN LÄXNI	345745	129908 37.6	109011 31.5	35216	73795	20636 6.0	11292	4306	4843	195	195	261	261	261	261	
VAASA	43210	20352 47.1	15737 36.4	6211	9526	4531 10.5	2148	984	1314	85	85	84	84	84	84	
ALAVUS	8427	2956 35.1	2562 30.4	745	1817	391 4.6	221	89	80	1	1	1	1	1	1	
KASKINEN	1461	631 43.2	510 34.9	186	324	117 8.0	57	26	32	2	2	2	2	2	2	
KOKKELA	26057	10470 40.2	8633 33.1	3124	5509	1821 7.0	959	395	444	23	23	16	16	16	16	
KRISTIINANKAUPUNKI	7359	2252 30.6	1869 25.4	629	1240	379 5.2	193	79	55	4	4	4	4	4	4	
KURIKKA	9060	3314 36.6	2863 31.6	797	2066	448 4.9	264	93	90	1	1	1	1	1	1	
LAPUA	11542	4127 35.8	3473 30.1	1260	2213	653 5.7	395	96	160	2	2	1	1	1	1	
PIETARSAARI	16210	6358 39.2	5079 31.3	3159	3159	1249 7.7	610	320	311	8	8	30	30	30	30	
SEINÄJOKI	20021	10466 52.3	8447 42.2	5250	3197	2011 10.0	1158	326	506	21	21	8	8	8	8	
UUSIKAARLEPPY	6093	2021 33.2	1732 28.4	500	1232	276 4.5	172	55	46	3	3	13	13	13	13	
ALAHÄRMÄ	4294	1522 35.4	1299 30.3	828	2066	448 4.9	264	93	90	1	1	1	1	1	1	
ALAJÄRVI	6787	2167 31.9	1859 27.4	1289	2213	653 5.7	395	96	160	2	2	1	1	1	1	
EVIJÄRVI	2713	844 31.1	729 26.9	215	514	115 4.2	68	22	25	-	-	-	-	-	-	
HALSUA	1292	377 29.2	338 26.2	88	250	39 3.0	23	12	4	-	-	-	-	-	-	
HIMANKA	2573	904 35.1	814 31.6	639	175	89 3.5	55	20	13	1	1	1	1	1	1	
ILMAJOKI	9438	3619 38.3	3199 33.9	833	2366	419 4.4	243	87	89	-	-	-	-	-	-	
ISOJOKI	2755	666 24.2	603 21.9	465	138	63 2.3	43	8	12	-	-	-	-	-	-	
ISOKYRÖ	4358	1497 34.4	1312 30.1	954	358	183 4.2	118	37	28	-	-	-	-	-	-	
JALASJÄRVI	8353	2741 32.8	2413 28.9	1809	604	327 3.9	190	61	76	-	-	-	-	-	-	
JURVA	4425	1510 34.1	1349 30.5	1077	272	160 3.6	96	31	33	-	-	-	-	-	-	
KANNUS	4315	1526 35.4	1333 30.9	991	342	191 4.4	101	42	46	2	2	2	2	2	2	
KARIJOKI	1705	447 26.2	407 23.9	312	95	40 2.3	27	6	7	-	-	-	-	-	-	
KAUHAJOKI	12197	4402 36.1	3860 31.6	2767	1093	536 4.4	326	102	105	3	3	6	6	6	6	
KAUHAVA	6806	2437 35.8	2065 30.3	1289	776	372 5.5	222	57	89	4	4	-	-	-	-	
KAUSTINEN	3142	1007 32.0	846 26.9	593	253	161 5.1	82	44	35	-	-	-	-	-	-	
KORSNÄS	1954	667 34.1	578 29.6	424	154	87 4.5	61	13	13	-	-	-	-	-	-	
KORTESJÄRVI	2341	752 32.1	662 28.3	484	178	89 3.8	57	18	13	-	-	-	-	-	-	
KRUUNUPYY	5515	1685 30.6	1415 25.7	985	430	268 4.9	163	58	45	2	2	2	2	2	2	
KUORTANE	4132	1344 32.5	1160 28.1	819	341	179 4.3	115	33	30	1	1	5	5	5	5	
KÄLVIA	3138	1076 34.3	940 30.0	703	237	136 4.3	71	44	21	-	-	-	-	-	-	
LAIHIA	5648	1919 34.0	1605 28.4	1078	527	312 5.5	176	57	78	1	1	2	2	2	2	
LAPPAJÄRVI	3640	1363 37.4	1180 32.4	805	375	182 5.0	107	41	34	-	-	-	-	-	-	
LEHTIMÄKI	1977	637 32.2	572 28.9	440	132	64 3.2	33	20	11	-	-	-	-	-	-	

TILASTOKESKUS

LÄÄNI KUNTA	15 VUOTTA TÄYTTÄNYT VÄESTÖ YHTEENSÄ		NÄISTÄ TUTKIMNON SUORITANEITA YHTEENSÄ		K O U L U T U S A S T E		ALEMPI YLEMPI KESKI- KESKI- ASTE ASTE		KORKEA-ASTE YHTEENSÄ		ALIN KORKEA- ASTE		ALEMPI YLEMPI KAND. KAND. ASTE ASTE		TUTK. KOULU- TUS		KOULUTUS- ASTE TUNTEMATON	
	(3-9)	%	(3-4)	%	(3)	(4)	(5-8)	%	(5)	(6)	(7)	(8)	(9)					
LESTIJÄRVI	838	246 29.4	224 26.7	159	65	22 2.6	13	5	4	-	-	-	-	-	-	-	-	-
LOHTAJA	2267	726 32.0	654 28.8	475	179	71 3.1	41	18	12	-	-	-	-	-	-	-	-	-
LUOTO	2200	680 30.9	597 27.1	429	168	83 3.8	51	18	14	-	-	-	-	-	-	-	-	-
MAALAHTI	4680	1585 33.9	1367 29.2	1011	356	203 4.3	126	43	31	-	-	-	-	-	-	-	-	-
MAKSAMAA	883	203 23.0	172 19.5	47	15	30 3.4	20	6	4	-	-	-	-	-	-	-	-	-
MUSTASAARI	11191	4679 41.8	3861 34.5	2609	1252	795 7.1	439	175	170	-	-	-	-	-	-	-	-	-
NURMO	5779	2512 43.5	2151 37.2	1386	765	361 6.2	200	65	90	-	-	-	-	-	-	-	-	-
NÄRPIÖ	8887	2725 30.7	2344 26.4	1782	562	373 4.2	221	75	74	-	-	-	-	-	-	-	-	-
ORAVAINEN	2123	752 35.4	643 30.3	458	185	103 4.9	64	22	17	-	-	-	-	-	-	-	-	-
PERHO	2310	714 30.9	630 27.3	483	147	83 3.6	42	23	18	-	-	-	-	-	-	-	-	-
PERÄSEINÄJOKI	3411	1087 31.9	984 28.8	732	252	103 3.0	60	24	19	-	-	-	-	-	-	-	-	-
PIETARSAAREN MLK	6691	2152 32.2	1896 28.3	1396	500	254 3.8	152	64	37	-	-	-	-	-	-	-	-	-
SOINI	2439	631 25.9	566 23.2	400	166	65 2.7	38	18	8	-	-	-	-	-	-	-	-	-
TEUVA	6149	2046 33.3	1808 29.4	1321	487	236 3.8	141	50	45	-	-	-	-	-	-	-	-	-
TOHOLAMPI	3021	965 31.9	844 27.9	636	208	120 4.0	60	30	30	-	-	-	-	-	-	-	-	-
TÖYSÄ	2569	743 28.9	661 25.7	476	185	81 3.2	47	20	14	-	-	-	-	-	-	-	-	-
ULLAVA	796	188 23.6	174 21.9	128	46	14 1.8	8	5	1	-	-	-	-	-	-	-	-	-
VETELI	3055	1105 36.2	953 31.2	689	264	152 5.0	80	39	33	-	-	-	-	-	-	-	-	-
VIMPELI	3021	993 32.9	879 29.1	592	287	114 3.8	60	29	25	-	-	-	-	-	-	-	-	-
VÄHÄKYRÖ	3651	1200 32.9	1051 28.8	743	308	148 4.1	94	40	29	-	-	-	-	-	-	-	-	-
VÖYRI	3327	1081 32.5	917 27.6	645	272	163 4.9	88	41	33	-	-	-	-	-	-	-	-	-
YLIHÄRMÄ	2556	873 34.2	754 29.5	498	256	119 4.7	75	20	24	-	-	-	-	-	-	-	-	-
YLISTARO	4858	1573 32.4	1380 28.4	974	406	193 4.0	116	39	36	-	-	-	-	-	-	-	-	-
ÄHTÄRI	6105	2393 39.2	2058 33.7	1431	627	332 5.4	189	61	82	-	-	-	-	-	-	-	-	-
OULUN LÄÄNI	327434	136445 41.7	114795 35.1	79573	35222	21530 6.6	10414	4473	5958	685	120	-	-	-	-	-	-	-
OULU	75559	38000 50.3	29239 38.7	17047	12192	8736 11.6	3524	1738	2944	530	25	-	-	-	-	-	-	-
HAAPAJÄRVI	6406	2180 34.0	1904 29.7	1366	538	276 4.3	148	62	64	-	-	-	-	-	-	-	-	-
KAJAANI	27365	13026 47.6	10704 39.1	6983	3721	2315 8.5	1187	417	683	28	7	-	-	-	-	-	-	-
OULAINEN	6179	2392 38.7	2057 33.3	1425	632	335 5.4	185	61	86	3	-	-	-	-	-	-	-	-
RAAHE	13532	6491 48.0	5490 40.6	3841	1649	995 7.4	503	203	274	15	6	-	-	-	-	-	-	-
YLIVIESKA	9215	3935 42.7	3380 36.7	2386	994	549 6.0	306	113	127	3	6	-	-	-	-	-	-	-
ALAVIESKA	2385	825 34.6	757 31.7	575	182	68 2.9	42	15	11	-	-	-	-	-	-	-	-	-
HAAPAVESI	5744	2167 37.7	1924 33.5	1457	467	241 4.2	139	57	44	-	-	-	-	-	-	-	-	-
HAILUOTO	749	253 33.8	221 29.5	164	57	32 4.3	13	12	6	-	-	-	-	-	-	-	-	-
HAUKIPUDAS	8903	3921 44.0	3343 37.5	2419	924	573 6.4	292	125	136	20	5	-	-	-	-	-	-	-
HYRYSALMI	3484	1179 33.8	1058 30.4	815	243	120 3.4	73	21	26	-	-	-	-	-	-	-	-	-
II	4183	1625 38.8	1452 34.7	1110	342	170 4.1	95	43	29	3	3	-	-	-	-	-	-	-
KALAJOKI	6830	2687 39.3	2383 34.9	1813	570	304 4.5	185	62	56	1	2	-	-	-	-	-	-	-
KEMPELE	5602	2667 47.6	2195 39.2	1399	796	470 8.4	233	86	130	21	2	-	-	-	-	-	-	-
KESTILÄ	1808	585 32.4	523 28.9	403	120	61 3.4	33	16	12	-	-	-	-	-	-	-	-	-
KIIMINKI	4673	2097 44.9	1732 37.1	1215	517	363 7.8	172	76	101	14	2	-	-	-	-	-	-	-
KUHMO	10654	3919 36.8	3488 32.7	2708	780	422 4.0	232	98	92	-	-	-	-	-	-	-	-	-

TILASTOKESKUS

LÄÄNI KUNTA	15 VUOTTA TÄYTTÄNYT VÄESTÖ YHTEENSÄ	NAISTA TUTKINNON SUORITANEITA YHTEENSÄ	%	K O U L U T U S A S T E				KORKEA-ASTE YHTEENSÄ	ALIN KORKEA- ASTE	ALEMPI YLEMPI KAND. ASTE	TUTK. KOULU- TUS	KOUULUTUS- ASTE TUNTEMATON
				(3-4)	(3)	(4)	(5-8)					
KUIVANIEMI	1990	647 32.5	583 29.3	471	112	63	3.2	37	19	7	1	
KUUSAMO	13520	5287 39.1	4704 34.8	3540	1164	577	4.3	346	118	108	6	
KÄRSÄMÄKI	2755	883 32.1	797 28.9	629	168	84	3.0	45	23	16	2	
LIMINKA	3151	1299 41.2	1102 35.0	812	290	197	6.3	104	38	52	3	
LUMIJOKI	1103	333 30.2	296 26.8	225	71	37	3.4	25	7	5	-	
MERIJÄRVI	1101	308 28.0	288 26.2	219	69	20	1.8	15	2	3	-	
MUHOS	5384	2251 41.8	1923 35.7	1352	571	325	6.0	151	80	85	3	
NIVALA	8077	3092 38.3	2749 34.0	2125	624	342	4.2	210	67	63	1	
OULUNSALO	3197	1510 47.2	1240 38.8	794	446	269	8.4	111	76	75	1	
PALTAMO	4371	1615 36.9	1455 33.3	1121	334	158	3.6	86	33	40	2	
PATTIJOKI	3456	1471 42.6	1321 38.2	1007	314	150	4.3	86	41	21	-	
PIIPPOLA	1222	431 35.3	394 32.2	309	85	37	3.0	20	12	5	-	
PUDASJÄRVI	9002	2855 31.7	2543 28.2	1947	596	310	3.4	183	72	54	1	
PULKKILA	1664	598 35.9	504 30.3	379	125	93	5.6	48	22	23	1	
PUOLANKA	4217	1345 31.9	1197 28.4	903	294	146	3.5	74	41	31	2	
PYHÄJOKI	2839	1028 36.2	940 33.1	710	230	85	3.0	51	27	7	3	
PYHÄJÄRVI	6384	2221 34.8	1948 30.5	1431	517	269	4.2	140	65	63	4	
PYHÄNTÄ	1350	455 33.7	408 30.2	324	84	47	3.5	30	10	7	-	
RANTSILA	2042	634 31.0	552 27.0	413	139	82	4.0	47	13	22	-	
REISJÄRVI	2775	893 32.2	796 28.7	617	179	96	3.5	49	25	20	1	
RISTIJÄRVI	2015	649 32.2	577 28.6	440	137	72	3.6	43	14	14	1	
RUUKKI	3842	1371 35.7	1216 31.7	939	277	155	4.0	85	35	35	-	
SIEVI	3429	1142 33.3	1036 30.2	812	224	105	3.1	69	26	9	1	
SIIKAJOKI	969	316 32.6	279 28.8	228	51	37	3.8	15	11	10	-	
SOTKAND	9269	3397 36.6	2991 32.3	2214	777	401	4.3	217	99	84	1	
SUOMUSSALMI	10584	3991 37.7	3551 33.6	2762	789	433	4.1	252	93	85	3	
TAIVALKOSKI	4388	1588 36.2	1393 31.7	1093	300	190	4.3	111	37	42	5	
TEMMES	497	135 27.2	120 24.1	91	29	15	3.0	11	2	2	-	
TYRNÄVÄ	2569	904 35.2	803 31.3	604	199	101	3.9	60	17	24	-	
UTAJÄRVI	3042	963 31.7	871 28.6	634	237	89	2.9	49	24	16	3	
VAALA	3874	1412 36.4	1231 31.8	883	348	181	4.7	92	49	37	3	
VIHANTI	3201	1171 36.6	1051 32.8	773	278	120	3.7	66	23	31	-	
VUOLIJOKI	2691	1028 38.2	935 34.7	719	216	93	3.5	50	21	22	-	
YLI-II	1877	626 33.4	577 30.7	461	116	49	2.6	33	11	5	-	
YLIKIIHINKI	2316	647 27.9	574 24.8	466	108	72	3.1	43	15	14	1	
LAPIN LÄÄNI	155576	64842 41.7	55495 35.7	38624	16871	9266	6.0	4825	1909	2442	90	
ROVANIEMI	24780	12966 52.3	10434 42.1	6253	4181	2521	10.2	1209	464	805	43	
KEMI	21393	9013 42.1	7728 36.1	5273	2455	1266	5.9	656	262	335	13	
KEMIJÄRVI	10187	3983 39.1	3440 33.8	2417	1023	536	5.3	308	84	142	2	
TORNIO	16270	7166 44.0	6124 37.6	4245	1879	1036	6.4	529	228	275	4	
ENONTKIO	1862	746 40.1	652 35.0	506	146	94	5.0	46	30	18	-	
INARI	5536	2168 39.2	1895 34.2	1432	463	270	4.9	137	75	56	2	

TILASTOKESKUS

LÄÄNI KUNTA	15 VUOTTA TÄYTTÄNYT VÄESTÖ YHTEENSÄ	NÄISTÄ TUTKINNON SUORITANEITA YHTEENSÄ	K O U L U T U S A S T E				KORKEA-ASTE YHTEENSÄ	KORKEA-ASTE %	ALIN KORKEA- ASTE	ALEMPI KAND. ASTE	YLEMPI KAND. ASTE	TUTK. KOULU- TUS	KOULUTUS- ASTE TUNTEMATON
			(3-4)	(3)	(4)	(5)							
KEMINMAA	6182	2823 45.7	2408 39.0	1627	781	413	6.7	239	80	93	1	2	
KITTILÄ	5218	1944 37.3	1732 33.2	1317	415	208	4.0	116	47	44	1	4	
KOLARI	3843	1374 35.8	1232 32.1	945	287	138	3.6	67	31	36	4	4	
MUONIO	2185	899 41.1	772 35.3	582	190	127	5.8	70	34	23	-	-	
PELKOSENNIEMI	1305	471 36.1	416 31.9	312	104	55	4.2	25	15	15	-	-	
PELLO	4582	1737 37.9	1530 33.4	1152	378	206	4.5	116	46	43	1	1	
POSIO	4673	1567 33.5	1384 29.6	1064	320	181	3.9	94	50	37	-	2	
RANUA	4037	1362 33.7	1199 29.7	926	273	161	4.0	86	48	27	-	2	
ROVANIEMEN MLK	14449	5911 40.9	5159 35.7	3562	1597	745	5.2	409	134	192	10	7	
SALLA	5748	1964 34.2	1776 30.9	1421	355	187	3.3	113	43	31	-	1	
SAVUKOSKI	1544	516 33.4	451 29.2	354	97	64	4.1	31	17	16	-	1	
SIMO	3271	1199 36.7	1063 32.5	783	280	133	4.1	79	26	28	-	3	
SODANKYLÄ	8191	3332 40.7	2867 35.0	2071	796	461	5.6	238	84	130	9	4	
TERVOLO	3758	1351 35.9	1202 32.0	910	292	148	3.9	89	30	29	-	1	
UTSJOKI	1140	419 36.8	344 30.2	260	84	74	6.5	28	26	20	-	1	
YLIORNIÖ	5422	1931 35.6	1687 31.1	1212	475	242	4.5	140	55	47	-	2	