



F12.2

- 8 -01- 1999

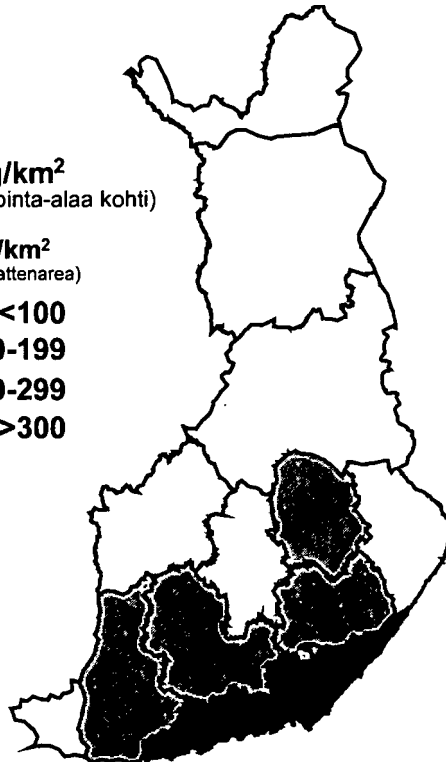
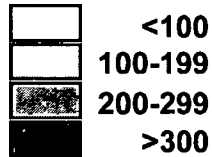
Vapaa-ajankalastus vuonna 1997

Fritidsfiske år 1997

Saalistaso alueittain
Fångstnivå enligt område

Saalis, kg/km²
(maa- ja vesipinta-alaa kohti)

Fångst, kg/km²
(per land- och vattenarea)



TILASTOKIRJASTO



136 010 2837

VAPAA-AJANKALASTUS SUOMESSA VUONNA 1997

Vuoden 1997 valtakunnallisessa tilastoinnissa vapaa-ajankalastusta harjoittaneiden kotitalouksien määräksi arvioitiin 1,1 miljoonaa ja kalastaneiden henkilöiden määräksi 2,2 miljoonaa. Koko väestöön suhteutettuna kalastusta harrasti 41 % suomalaisista. Kokonaiskalansaalis oli lähes 55 miljoonaa kiloa, josta 75 % pyydettiin sisävesiltä. Kalastaneen kotitalouden keskimääräinen vuotuinen kalansaalis oli 48 kiloa, mikä on kalastanutta henkilöä kohti laskettuna 26 kiloa. Vapaa-ajankalastajien saaliista puolet oli ahventa tai haukea. Vapapyydyksillä (mm. pilkki-, onki ja heittovapa) saatiin 40,2 % kokonaissaaliista. Vapaa-ajankalastajat ovat kalakantojen hyödyntäjinä erityisen merkittäviä sisävesillä, sillä heidän saalisosuutensa Suomen sisävesien kokonaissaaliista oli noin 90 %. Vapaa-ajankalastuksen kalansaalis oli arvoltaan noin 350 ja rapusaalis 34 miljoonaa markkaa. Alueellisesti saalis määrän mukaan tärkeimmät kalastusalueet olivat Iijoen vesistö, Pielinen, Oulujärvi, Vanajanselkä ja Suur-Saimaa.

Laatuselvitys

Vapaa-ajankalastustilastointi tehdään joka toinen vuosi parillisien vuosien kalastuksesta. Vapaa-ajankalastuksen tilastointi on tarpeen seurattaessa eri kalakantojen hyödyntämistä, koska useimpien kalalajien osalta sekä merialueella että sisävesillä vapaa-ajankalastajat ovat merkittävien hyödyntäjäryhmä. Myös kalastusmahdollisuuksien käyttäjinä 2,2 miljoonaa vapaa-ajankalastajaa on tärkeä kuluttajaryhmä. Tietojen antaminen vapaa-ajankalastustilastointia varten on vapaaehtoista. Suomen kansainväliset saalistilastointia koskevat sopimukset eivät suoraan velvoita tilastoimaan vapaa-ajankalastuksen saaliita.

Vuoden 1997 vapaa-ajankalastustilasto on poikkeus yleisestä tilastointijaksotuksesta. Mahdollisuus paritoman vuoden vapaa-ajankalastuksen tilastointiin syntyi viehekalastuksen käytännön toimivuutta ja

vaikutuksia selvittävän laajan valtakunnallisen tiedonkeruun yhteydessä. Tiedonkeruun laajuus mahdollisti myös tulosten estimoinnin alueellisesti aikaisempaa oleellisesti pienemmille alueille, käytännössä kalastusalueille. Kalastusalueita on 223.

Tämän vuositilaston tekoon on osallistunut työryhmä Kalevi Leinonen, Pentti Moilanen, Johanna Stigzelius, Anna-Liisa Toivonen, Anna-Liisa Tuunainen ja Rauno Yrjölä.

Määritelmät

Kalastaminen on tilastohaastattelussa mitattu ja määritelty seuraavasti: ”Kuinka moni kotitalouteenne kuuluva on kalastanut tai ravustanut vuoden 1997 aikana? Kalastamiseksi katsotaan se, jos on käytetty mitä tahansa pyyntimuotoa (esim. verkot, katiskat, rysät, merrat, onget, pilkkivavat, heittovavat, vetouistelu, perhovavat yms.) edes yhdenkin kerran vuoden 1997 aikana riippumatta siitä saiko saalista tai ei. Henkilön katsotaan kalastaneen, vaikka hän olisi vain soutanut tai ohjannut venettä toisen kalastaessa.” Tämän tilaston aineisto on pääosin vapaa-ajankalastajia. Vapaa-ajankalastusta harjoitettavaksi luokitellaan tässä tilastoinnissa mm. kotitalous, joka ei harjoita kaupallista kalastusta, eli kotitalous ei esiinny ammattikalastajien rekistereissä. Lomakkeessa kysyttiin, oliko kotitalous myynyt itse pyydettyä kalaa vuonna 1997 ja oliko kalanmyyntitulojen osuus kotitalouden verotettavista tuloista vuonna 1997 vähintään 15 prosenttia. Näitä kysymyksiä ei suoraan käytetty ammattikalastajien kriteerinä, vaan tapaukset käytiin läpi yksitellen. Esimerkiksi kotitaloudet, joiden lohisaalis oli vähintään 250 kiloa, luokiteltiin ammattikalastajiksi.

Toisaalta aineistossa on mukana kalaa myyneitä kotitalouksia, jos heidän saaliinsa ja sen vuoksi myydyin kalan määrä eivät ole olleet merkittäviä. Ravustuksessa tällaista kaupallisen myynnin rajoitusta ei ollut, vaan kaikki rapuja myyneet kotitaloudet ovat mukana aineistossa, ellei heitä samanaikaisesti tulkittu ammattikalastajiksi.

Vapaa-ajankalastustilastoinnissa tilastointiyksikkö on kotitalous, sillä passiivisilla pyydyksillä kuten verkoilla kalastaminen on usein kollektiivista, eikä henkilökohtaisten saalisosuuksien mittaaminen ole välttämättä kovinkaan yksiselitteistä. Saaliit pyydettiin kohdistamaan eri kalastusalueille lajikohtaisesti tärkeimmän kalastusalueen mukaan ja ilmoittamaan perkaamattomana painona. Yhdessä muiden kotitalouksien kanssa saadusta saaliista pyydettiin ilmoittamaan vain oman kotitalouden osuus.

Työvoima- ja elinkeinokeskus (15) on kauppa- ja teollisuusministeriön, maa- ja metsätalousministeriön sekä työministeriön hallinnonalojen yhteinen palvelukeskus. Yhdessätoissa maaseutuosastossa hoidetaan myös kalatalousasioita. Kalastusalueen jäseniä ovat kalastuskunnat, vesialueen omistajat sekä ammatti- ja vapaa-ajankalastajien järjestöt. Kalastusalueet toimivat vahvistetun käyttö- ja hoitosuunnitelman mukaisesti tärkeimpinä tehtävinään alueensa kalakantojen hoito ja kalastuksen järjestäminen (ks. liitteenä olevat kartat).

Menetelmät

Haastattelu

Haastattelussa selvitettiin kalastusta harrastaneiden kotitalouksien ja kotitalouden kalastaneiden henkilöiden lukumäärät sekä kotitalouden kalastaneiden

henkilöiden yhteenlasketut kalastuspäivät valtakunnallisesti. Haastattelut teki Tilastokeskuksen haastattelijaverkosto valtakunnallisen työvoimatutkimuksen yhteydessä maaliskuussa 1998 kahdessa eri rotaatioryhmässä. Otos poimittiin tasavälisesti väestön keskusrekisteristä ja se kohdennettiin 15–74-vuotiaisiin. Lopullinen ryhmien yhteenlaskettu otos oli kooltaan 4 532 (rotaatioryhmät III ja V). Alle 15-vuotiaat sisältyvät kuitenkin haastattelun tuloksiin, koska haastattelussa selvitettiin kotitalouden kaikki kalastusta harrastaneet henkilöt. Tutkimus tehtiin pääsääntöisesti puhelinhaastatteluna.

Erona aiempiin vapaa-ajankalastushaastatteluihin aineisto kalibroitiin vastaamaan paremmin koko väestöä ennakkotiedolla kotitalouksien lukumäärästä Suomessa ajalta 31.12.1997 sekä Tilastokeskuksen kotitaloustiedustelusta saaduilla tiedoilla kotitalouksien jakautumisesta eri kokoluokkiin kotitalouden henkilömäärien mukaan.

Postikysely

Postikyselyn otos poimittiin väestörekisterikeskuksen ylläpitämästä väestön henkikirjoitusnauhasta. Otokoko oli 40 000 asuntokuntaa. Otanta rajattiin 18–74 -vuotiaisiin henkilöihin. Niinpä ne asuntokunnat, joissa kaikki jäsenet ovat vähintään 75-vuotiaita, jäivät otannan ulkopuolelle. Alueellisesti otannan ulkopuolelle rajattiin Ahvenanmaa, koska maakunnassa ei ole voimassa Manner-Suomen kalastuslainsäädäntö. Siten tilastossa julkaistuista saalismääristä puuttuvat ahvenanmaalaisten saaliit. Sen sijaan Manner-Suomesta Ahvenanmaalla kalastamassa käyneiden kalastajien tiedot sisältyvät tähän aineistoon.

Otanta-asetelmana käytettiin ositettua otantaa. Asuinlääneittäiset otoskoot määrättiin kiintiöinnillä,

jossa pyrittiin saamaan jokaiselle kalastusalueelle suunnilleen sama määrä kalastaneiden vastauksia, mikäli kalastus jakautuisi läänin sisällä tasaisesti. Kiintiöinnin optimoinnissa käytettiin hyväksi lääneittäisten kalastusalueiden lukumäärän ohella aiemmista valtakunnallisista vapaa-ajankalastuskyselyistä saatuja tietoja mm. alueellisten vastausaktiivisuuksien ja kalastaneiden osuuksien vaihtelusta eri puolilla Suomea. Kiintiöinnin seurauksena vanhan läänijaon mukaisten läänien otoskoot vaihtelivat 1650–9533 kotitalouteen (taulukko 1). Lääni-kohtainen otantasuhde vaihteli siten, että tihein poimintaväli oli entisessä Kuopion läänissä (1/28) ja harvin entisessä Oulun läänissä (1/74).

Kyselylomake oli seitsemänsivuinen ja kysymysten pääpaino oli kalastusalueittaisen pyyntitoiminnan ja saalismäärien ohella viehekalastuslain aiheuttamien muutosten ja käytännön toimivuuden selvittämisessä. Kysely tehtiin vuoden 1998 alussa ja kyselymenettelynä käytettiin kolmea kontaktia, joista keskimäinen oli kehoitus vastaamiseen. Lomakkeita palautettiin yhteensä 25 453 kpl (64 %) (taulukko 1).

Vastausprosentti oli 10 prosenttiyksikköä pienempi kuin edellisessä vuoden 1996 tilastointikyselyssä. Kontakteittain tarkasteltuna ensimmäisellä kontaktilla vastasi 30 %, toisella 10 % ja kolmannella 25 % lähetettyjen lomakkeiden määristä laskien.

Aineiston käsittely

Postikyselyn vastauksista hylättiin 806 (3,2 %), koska lomakkeista ei pystytty päättelemään oliko kotitalous kalastanut vuonna 1997 vai ei. Aineistosta poistettiin ammattikalastajiksi luokiteltujen vastaukset, yhteensä 22 lomaketta. Kalastaneita, kalastamattomia ja hylättyjä kalastaneita kyselyssä oli 24 643, jotka muodostivat varsinaisen laskenta-

aineiston. Kalastaneiden kotitalouksien lomakkeita oli yhteensä 12 096 eli 49 prosenttia laskenta-aineistosta.

Kaikkien kalastaneiden ruokakuntien lomakkeet tarkistettiin ennen tallennusta yhdenmukaisten tarkistusohjeiden avulla. Tallennettu aineisto tarkistettiin lisäksi virheenpoiminta-ajoin, joissa etsittiin mahdolliset epäloogisuudet, virheet ja tallennusvirheet. Esimerkiksi kaikki tietyn raja-arvon ylittäneet havainnot tarkistettiin alkuperäisistä kyselylomakkeista.

Sisävesialueen TE-keskuksille lähetettiin kysely, jossa tiedusteltiin millä toimialueen kalastusalueilla on mahdollista saada saaliiksi järvilohia. Vastausten perusteella kalastusalueen järvilohisaaliit on muutettu aineistossa taimensaaliiksi, mikäli TE-keskuksen mukaan kalastusalueelta ei ole mahdollista saada saaliiksi järvilohia.

Tilastoinnissa eräs keskeinen vaikeus on tehdä päätös aineistosta keskimäärin poikkeavien havaintojen osalta siitä ovatko ne aitoja havaintoja vai vastausvirheitä. Vapaa-ajankalastustilastoinnissa poikkeavia havaintoja, esim. keskimääräistä olennaisesti suurempia saaliita ei poistettu, ellei vastaajan ilmoitusta voitu pitää selvästi virheellisenä esim. muiden vastausten perusteella. Aineiston käsittelystä tarkemmin julkaisussa RKTL, Kala- ja riistaraportteja nro 121, 1998. Kuinka Suomi kalastaa, Osaraportti 1.

Estimointi

Laajennettaessa tilastoaineisto perusjoukkoon laskennassa käytettiin haastattelusta saatuja kalastaneiden kotitalouksien lukumääriä. Poimittaessa väestörekisteristä otos kotitalouskohtaista tilastointia varten otantayksikkönä on asutokunta, jolla tarkoitetaan samassa osoitteessa asuvia henkilöitä.

Tämä johtuu siitä, että väestörekisteri ei sisällä kotitalouden määrittelyyn tarvittavia tietoja. Asuntokunta voi sisältää yhden tai useamman kotitalouden.

Tulosten laskennassa toteutuneet asuinlääneittäin vaihtelevat poimintatodennäköisyydet muodostivat läänikohtaiset peruspainot. Koska kotitalouden todennäköisyys joutua poimituksi otokseen on suoraan verrannollinen kotitalouden poimintaehdon täyttävien henkilöiden lukumäärään, laskettiin jokaiselle kotitaloudelle oma, tämän harhan korjaava kerroin. Näillä korjauskertoimilla korjattiin läänikohtaisia peruspainokertoimia.

Aineisto kalibroitiin CALMAR- ohjelmalla vastaamaan paremmin koko väestöä ennakkotiedolla kotitalouksien kokonaislukumäärästä sekä kotitalouksien kokoluokkakajakautuman avulla. Luokkia oli kahdeksan. Niistä ylimpään tulivat kotitaloudet, joissa on vähintään 8 henkeä. Kalibrointi osaltaan tarkensi kotitalouskohtaisia painokertoimia.

Kalibroidut kotitalouksien painokertoimet korjattiin lopuksi vastaamaan kalastajahaastattelusta saatuja kalastaneiden kotitalouksien lukumääriä. Tämä menettely perustuu siihen, että haastattelu on periaatteessa harhattomampi tiedonkeruumenetelmä kuin kysely. Kyselylomakkeen työläys saattaa herkästi vaikuttaa kyselyn tuloksiin. Varsinkin vähän kalastaneet saattavat jättää kalastuksensa ilmoittamatta, mistä aiheutuu aliarviointeja esimerkiksi saalisestimaatteihin.

Vertailtavuus

Vuoden 1997 vapaa-ajankalastusta kuvaava tilasto perustuu koko maan kattaviin haastatteluihin ja postikyselyyn. Tilastoinnin laadun kannalta tilaston

erityispiirre on haastattelujen käyttö kalastaneiden määrän selvittämisessä. Ennen vuotta 1992 tilastoinnit perustuivat pelkästään kyselyillä hankittuun tietoon. Vuoden 1990 tilastoinnin yhteydessä havaittiin, että osa vastaajista reagoi kyselylomakkeen työläyteen siten, että he helpottivat vastaustyötään merkitsemällä itsensä kalastamattomiksi, vaikka he olivatkin kalastaneet. Haastattelua käyttäen tämä harhanlähde voidaan eliminoida lähes kokonaan. Aiemmat pelkästään kyselyihin perustuvat tilastot ovatkin ilmeisesti aliarvioita, joten vuoden 1997 tuloksia ei voi suoraan verrata ennen vuotta 1992 tehtyihin tilastoihin.

Luotettavuus

Kalastamisesta käytetyllä määrittelyllä pitäisi kaikesta kalastaneista kotitalouksista löytyä vähintään yksi kalastanut henkilö, joten kalastaneiden kotitalouksien estimaatin suuruusluokka lienee oikean suuntainen. Sen sijaan kalastaneiden henkilöiden määrässä on mukana henkilöitä, jotka ovat olleet välittömästi mukana kalastustapahtumassa kuten verkonlaskun yhteydessä soutaneet henkilöt. Toisaalta vuoden 1996 tilastointihaastattelussa kalastuksen määritelmässä ei ollut soutu- tai veneenohjausmäärittelyä ja valtakunnallinen kalastaneiden henkilöiden estimaatti oli lähes sama kuin tässä tilastossa (1996 2,1 milj. ja 1997 2,2 milj.). Kalastusalue-tason saalisestimaattien variaatiokerroin on esim. Uudenmaan TE-keskuksen toimialueella 3- 10 kertaa suurempi kuin koko TE-keskuksen ahvenestimaatin variaatiokerroin. Asuinläänittäiset saaliiden variaatiokertoimet ovat taulukossa 60.

Taulukko 1. Otanta, poimintaväli ja vastausaktiivisuus (%) vanhan läänijaon mukaisesti.
 Tabell 1. Sampel, samplingsintervall och svarsprocent enligt den gamla länsfördelningen.

Asuinlääni	Otoskoko	Toteutunut otoskoko	Vastausaktiivisuus	Poimintaväli, (1/ n)	Toteutunut poimintaväli, (1/ n)
Bostadslän	Sampelstorlek	Slutgiltigt sampelstorlek	Svarsprocent	Samplingsintervall	Slutgiltigtsamplingsintervall
Uudenmaan lääni	9 533	5 835	61,2	62	102
Nylands län					
Turun ja Porin lääni	5 967	3 810	63,9	52	81
Åbo och Björneborgs län					
Hämeen lääni	4 759	3 035	63,8	68	106
Tavastehus län					
Kymen lääni	2 425	1 545	63,7	60	94
Kymmene län					
Mikkelin lääni	2 157	1 428	66,2	41	62
St. Michels län					
Pohjois-Karjalan lääni	1 650	1 129	68,4	45	66
Norra Karelens län					
Kuopion lääni	3 905	2 549	65,3	28	42
Kuopio län					
Keski-Suomen lääni	1 980	1 313	66,3	55	82
Mellersta Finlands län					
Vaasan lääni	3 207	2 032	63,4	54	85
Vasa län					
Oulun lääni	2 330	1 435	61,6	74	121
Uleåborgs län					
Lapin lääni	2 087	1 342	64,3	39	60
Lapplands län					
Yhteensä - Totalt	40 000	25 453	63,6	54	85

FRITIDSFISKET I FINLAND ÅR 1997

I den riksomfattande statistiken för år 1997 uppskattades antalet hushåll som idkat fritidsfiske till 1,1 miljon och antalet personer som fiskat till 2,2 miljoner. Av hela befolkningen har alltså 41 % sysslat med fiske. Totalfångsten uppgick till nästan 55 miljoner kg, av vilket 75 % drogs upp i insjöarna. Den egnsnittliga fångsten per fiskande hushåll blev 48 kg, 26 kg per fiskare. Hälften av fritidsfiskarnas fångst bestod av abborre och gädda. Spöredskapen (pilk, metspö och kastspö stod för 40,2 % av totalfångsten. Fritidsfiskarnas utnyttjande av fiskbestånden är särskilt betydelsefullt i insjöområdet eftersom deras andel av fångsten där är ca 90 %. Fritidsfiskefångstens värde var ca 350 miljoner mk och kräftfångstens värde 34 miljoner. De till fångstmängden viktigaste fiskeområdena var Iijoen vesistö, Pielinen, Oulujärvi, Vanajanselkä ja Suur-Saimaa.

Kvalitetsutredning

Fritidsfisket statistik förs vartannat år för jämna år. Statistiken behövs för att man skall kunna följa med hur olika fiskbestånd utnyttjas. Fritidsfiskarna är nämligen den viktigaste nyttjargruppen för de flesta fiskarter, både i havs- och insjöområdet. 2,2 miljoner fritidsfiskare är också en viktig grupp som konsumenter av fiskemöjligheter. Det är frivilligt att lämna uppgifter för fritidsfiskestatistiken. De internationella avtal angående fångststatistik som Finland undertecknat förpliktigar inte direkt till statistikföring av fritidsfiskets fångster.

År 1997 gjordes ett undantag från den allmänna periodiseringen av statistiken. Möjligheten att göra upp statistik för ett ojämnt år uppstod i samband med en riksomfattande materialinsamling i syfte att utreda spinnfiskets funktion och effekter. Insamlingen var så omfattande att man också uppskatta resultaten för signifikant mindre områden än tidigare, i praktiken

för enskilda fiskeområden. Antalet fiskeområden är 223.

Denna årsstatistik har gjorts av en arbetsgrupp omfattande Kalevi Leinonen, Pentti Moilanen, Johanna Stigzelius, Anna-Liisa Toivonen, Anna-Liisa Tuunainen och Rauno Yrjölä.

Definitioner

Fisket har uppmätts genom en intervju och definierats på följande sätt: "Hur många i ert hushåll har idkat fiske eller kräftfiske år 1997. Till fiske räknas alla fångstmetoder (t.ex. nät, katsar, ryssja, mjärde, metspö, pilk, kastspö, drag, flugspö m.m.) som användts åtminstone en gång under året 1997 oberoende om man fått fångst eller inte. Man anser att en person har fiskat fastän han bara skulle ha rott eller styrt båten då någon annan fiskat." Materialet består i huvudsak av fritidsfiskare. Med ett fiskande hushåll avses här ett hushåll som inte idkar kommersiellt fiske, dvs. inte upptas i registret över yrkesfiskare. På blanketten frågades om hushållet sålt egenhändigt uppdragen fisk år 1997 och huruvida inkomsterna från en sådan försäljning varit minst 15 procent av totalinkomsten. Frågorna utnyttjades inte direkt som kriterier på yrkesfiske, varje fall granskades separat. Hushåll med en laxfångst på minst 250 kg klassificerades som yrkesfiskare. Materialet innehåller dock hushåll som fångat och sålt mindre mängder fisk. Beträffande kräftfiske gjordes inga försäljningsbegränsningar. Alla hushåll som sålt kräftor är med i materialet, om de inte samtidigt klassificerats som yrkesfiskare.

Fritidsfiskets statistiska enhet är hushållet, eftersom fiske med passiva redskap som t.ex. nät ofta är kollektivt och det inte alltid är lätt att utreda personliga fångstandelar. Man strävade till att fördela fångsterna på olika fiskeområden enligt det viktigaste fiskeområdet för varje art och meddela fångsterna som orensad vikt. Om fiskarna hade gemensamma fångster med andra hushåll ombads de meddela endast sitt eget hushålls andel.

Arbetskrafts- och näringscentralen (15) är en servicecentral som upprätthålls gemensamt av handels- och industriministeriet, jord- och skogsbruksministeriet och arbetsministeriets förvaltningsgrenar. Elva landsbygdsavdelningar sköter även fiskefrågor. Medlemmarna i ett fiskeområde är fiskelagen, vattenägarna samt yrkes- och fritidsfiskeorganisationerna. Fiskeområdena arbetar enligt en fastställd bruks- och skötselplan och deras viktigaste uppgifter är att vårda fiskbestånden och organisera fisket (se kartbilagor).

Metoder

Intervju

Antalet fiskande hushåll och personer utreddes med hjälp av intervjuer, liksom även fiskarnas sammanlagda fiskedagar i hela landet. Intervjuerna utfördes av Statistikcentralens nätverk, i samband med en riksomfattande arbetskraftsundersökning i mars 1998 i två skilda rotationsgrupper. Samplet plockades ur befolkningsregistret med jämna intervall och inriktades på personer mellan 15 och 74 år. Det slutliga samplet från olika grupper bestod av 4 532 personer (rotationsgrupperna III och V). Barn under 15 år ingår ändå i resultatet eftersom man i intervjuerna utredde vilka alla av hushållets medlemmar som fiskat. Intervjuerna utfördes i huvudsak per telefon.

Till skillnad från metoden vid tidigare fritidsfiskerintervjuer kalibrerades materialet för att bättre motsvara hela befolkningen med hjälp av förhandsuppgifter om antalet hushåll i Finland 31.12 1997. Statistikcentralens material över befolkningens fördelning på olika stora hushåll utnyttjades också.

Postförfrågan

Samplet för postförfrågan plockades ur befolkningsregistercentralens mantalsskrivningsband över befolkningen. Sampelstorleken var 40 000 bostadshushåll. Samplet begränsades till personer mellan 18 och 74 år. Bostadshushåll där alla medlemmar var minst 75 år gamla lämnades alltså utanför. Åland lämnades också utanför, eftersom den finländska fiskelagstiftningen inte gäller i landskapet. De åländska fångsterna saknas alltså i fångststatistiken. Däremot innehåller materialet nog uppgifter om fångster tagna av fastlandsfiskare på Åland.

Som sampelmetod användes indelad sampling. Sampelstorleken för varje län bestämdes genom kvotering, så att man fick ungefär samma antal svarande för varje län om fisket var jämnt fördelat över länet. För att optimera kvoteringen utnyttjades vid sidan om antalet fiskeområden per län även uppgifter från tidigare riksomfattande fritidsfiskeförfrågningar, bl.a. om den regionala svarsaktiviteten och variationen i andelen fiskare i olika delar av Finland. Kvoteringen ledde till att sampelstorlekarna för län enligt den gamla länsindelningen varierade mellan 1650 och 9533 hushåll (tabell 1). Det länsvisa samplingsintervallet var tätast i f.d. Kuopio län (1/28) och glesast i f.d. Uleåborgs län (1/74).

Frågeblanketten var sju sidor lång och frågornas huvudvikt förlagd till fiskeverksamheten per

fiskeområde och fångsterna, samt vilka förändringar den nya spinnfiskelagen gett upphov till och utredning av denna lags funktion i praktiken. Förfrågan utfördes i början av år 1998. Man tog kontakt tre gånger, andra gången var en påminnelse. Sammanlagt 25 453 blanketter (64 %) återsändes (tabell 1).

Svarsprocenten var 10 procentenheter lägre än vid motsvarande förfrågan år 1996. 30 % av de tillfrågade svarade efter den första kontakten, 10 % efter den andra och 25 % efter den tredje.

Behandlingen av materialet

Av svaren på postförfrågan diskvalificerades 806 (3.2 %), eftersom man ur blanketten inte kunde få svar på huruvida hushållet fiskat under år 1997 eller inte. Svar från hushåll som klassificerades som yrkesfiskare (22 st.) togs inte heller med. Antalet fiskare, icke fiskande och diskvalificerade fiskare var 24 643 och bildade det egentliga materialet. Blanketterna från fiskande hushåll var sammanlagt 12 096, dvs. 49 procent av materialet.

Innan uppgifterna infördes granskades blanketterna från samtliga fiskande hushåll, enligt ett enhetligt direktiv. Också det införda materialet granskades med hjälp av kontrollkörningar i avsikt att hitta eventuella ologiskheter, fel och införningsfel. Exempelvis jämfördes alla observationer över ett visst gränsvärde med de ursprungliga blanketterna.

Arbetskrafts- och näringscentralerna tillfrågades om i vilka av deras fiskeområden det är möjligt att fiska insjölox. Om centralen ansåg att man inte får insjölox i ett visst fiskeområde ändrades eventuella uppgifter om insjölox fångster i detta område till örings fångster.

En central svårighet vid statistikföring är att besluta om avvikande uppgifter i ett material är äkta observationer eller felsvar. I fritidsfiskestatistiken har avvikande observationer, t.ex. fångster klart större än genomsnittet, inte avlägsnats ifall man inte tolkat svaret som tydligt felaktigt, t.ex. i jämförelse med andra svar. Behandlingen av materialet tas upp närmare i publikationen RKTL, Kala- ja riistaraportteja nr. 121, 1998. Kuinka Suomi kalastaa, Osaraportti 1.

Uppskattning

Då det statistiska materialet utvidgades till att gälla hela populationen användes intervju-uppgifterna om antalet fiskande hushåll.

Då man tar ett sampel ur befolkningsregistret för statistikföring av enskilda hushåll används enheten bostadshushåll, varmed man avser samtliga personer som bor på en viss adress. Detta beror på att befolkningsregistret inte innehåller tillräckliga uppgifter för att fastställa vilka som hör till ett visst hushåll. Ett bostadshushåll kan alltså innehålla ett eller flera hushåll.

Ett läns relativa tyngd i statistiken beror på samplingsintervallet, som ju varierade mellan olika län. Eftersom sannolikheten att ett visst hushåll skall ingå i samplet är direkt proportionell mot antalet personer som uppfyller samplingsvillkoren i hushållet, beräknades för varje hushåll en egen koefficient som korrigerar detta fel. Dessa korrigeringskoefficienter användes för att korrigera länens tyngdkoefficienter.

Materialet kalibrerades med programmet CALMAR för att bättre motsvara förhandsuppgifterna om hushållens antal och storleksfördelning. Antalet klasser blev 8. Den högsta klassen omfattar hushåll

med minst 8 personer. Kalibreringen bidrog för sin del till att justera tyngdkoefficienterna per hushåll.

Hushållens kalibrerade tyngdkoefficienter korrigerades till sist för att motsvara intervju-uppgifterna angående antalet fiskande hushåll. Detta förfarande motiveras med att intervjumetoden i princip är behäftad med färre fel än förfrågningsmetoden. Frågeblanketterna är besvärliga att fylla i, vilket lätt påverkar resultaten. Särskilt personer som fiskat bara lite lämnar lätt blanketten obesvarad vilket leder till en underskattning av t.ex. fångstestimatet.

Jämförbarhet

Statistiken över fritidsfisket år 1997 baserar sig på intervjuer och postförfrågningar över hela landet. Användningen av intervjuer för att utreda antalet fiskare är ett särdrag som förbättrar statistikföringens kvalitet. Före år 1992 baserade sig statistiken endast på data insamlade per post. I samband med statistiken för år 1990 upptäckte man att en del av de svarande reagerade på den arbetsdryga blanketten med att ange att de inte fiskat, trots att de gjort det i verkligheten. Denna felkälla kan nästan helt elimineras om man använder intervjumetoden. Den äldre statistiken som helt baserar sig på

postförfrågningar innehåller därför klara underuppskattningar. Statistiken för år 1997 kan alltså inte direkt jämföras med resultat som insamlats före år 1992.

Tillförlitlighet

Enligt den använda definitionen på fiske borde det i varje fiskande hushåll finnas åtminstone en person som fiskat, varför den uppskattningen av de fiskande hushållen torde vara av rätt storleksklass. Å ena sidan ingår det i antalet fiskande personer personer som varit i direkt kontakt med fiskehändelsen såsom personer som rott under utläggning av nät. I intervjun år 1996 ingick det å andra sidan inte i definitionen för fiske en definiering för rodd eller styrning av båt och uppskattningen av antalet fiskande personer är ungefär den samma som i denna statistik (1996 2,1 milj. och 1997 2,2 milj.). Den uppskattade variationskoefficienten för fångsten på fiskeregionsnivå är t.ex. inom Nylands TE-centrals verksamhetsområde 3-10 gånger större än för hela TE-centralens uppskattade variationskoefficient för abborre. Variationskoefficienter av fritidsfiskarnas fångst bostadslänsvís är på tabellen 60.

Taulukkoluetelo - Tabellförteckning

Nro-num.		Sivu-sid.
	Kannen kuva. Saalistaso TE-keskuksittain/kalatalousyksikkö <i>Pärmbilden. Fångstnivå enligt TE-centraler/fiskeenhet</i>	
1.	Otanta, poimintaväli ja vastausaktiivisuus (%) vanhan läänijaon mukaisesti. <i>Samplet, samplingsintervall och svarsprocent enligt det gamla länsdelningen.</i>	5.
2.	Vapaa-ajankalastusta harrastaneiden kotitalouksien ja kalastajien lukumäärä asuinlääneittäin vuonna 1997. <i>Antalet fiskande hushåll och fiskare per bostadslän år 1997.</i>	15.
3.	Vapaa-ajankalastajien meri- ja sisävesialueiden saaliit vuonna 1997 (tonnia, rapu 1000 kpl). <i>Fritidsfiskarnas fångster i havs- och insjöområdet år 1997 (ton, kräfta 1000 st.).</i>	16.
4.	Vapaa-ajankalastajien saaliin arvo vuonna 1997 (1000 mk). <i>Värdet av fritidsfiskarnas fångst år 1997 (1000 mk).</i>	17.
5.	Vapaa-ajankalastajien saalis tärkeimmän pyyntialueen mukaan vuonna 1997 (tonnia, rapu 1000 kpl). <i>Fritidsfiskarnas fångst enligt det huvudsakliga fiskeområdet år 1997 (ton, kräfta 1000 st.).</i>	18.
6.	Vapaa-ajankalastajien saaliis pyydyksittäin vuonna 1997 (tonnia, rapu 1000 kpl). <i>Fritidsfiskarnas fångst redskapsvis år 1997 (ton, kräfta 1000 st.).</i>	19.
 Kalastajien lukumäärä - Antalet fiskare		
7.	Vapaa-ajankalastajien lukumäärä eri työvoima- ja elinkeinokeskusten toimialueilla vuonna 1997. <i>Antalet fritidsfiskare i verksamhetsområdena för olika arbetskrafts- och näringscentraler år 1997.</i>	20.
8.	Vapaa-ajankalastajien lukumäärät eri kalastusalueilla Uudenmaan työvoima- ja elinkeinokeskuksen toimialueella vuonna 1997. <i>Antalet fritidsfiskare i olika fiskeområden i Nylands arbetskrafts- och näringscentralers verksamhetsområde år 1997.</i>	21.
9.	Vapaa-ajankalastajien lukumäärät eri kalastusalueilla Kymen työvoima- ja elinkeinokeskuksen toimialueella vuonna 1997. <i>Antalet fritidsfiskare i olika fiskeområden i Kymmene arbetskrafts- och näringscentralers verksamhetsområde år 1997.</i>	22.
10.	Vapaa-ajankalastajien lukumäärät eri kalastusalueilla Varsinais-Suomen työvoima- ja elinkeinokeskuksen toimialueella vuonna 1997. <i>Antalet fritidsfiskare i olika fiskeområden i Egenliga Finlands arbetskrafts- och näringscentralers verksamhetsområde år 1997.</i>	23.
11.	Vapaa-ajankalastajien lukumäärät eri kalastusalueilla Pohjanmaan työvoima- ja elinkeinokeskuksen toimialueella vuonna 1997. <i>Antalet fritidsfiskare i olika fiskeområden i Österbottens arbetskrafts- och näringscentralers verksamhetsområde år 1997.</i>	24.
12.	Vapaa-ajankalastajien lukumäärät eri kalastusalueilla Kainuun työvoima- ja elinkeinokeskuksen toimialueella vuonna 1997. <i>Antalet fritidsfiskare i olika fiskeområden i Kajanalands arbetskrafts- och näringscentralers verksamhetsområde år 1997.</i>	25.
13.	Vapaa-ajankalastajien lukumäärät eri kalastusalueilla Lapin työvoima- ja elinkeinokeskuksen toimialueella vuonna 1997. <i>Antalet fritidsfiskare i olika fiskeområden i Lapplands arbetskrafts- och näringscentralers verksamhetsområde år 1997.</i>	26.
14.	Vapaa-ajankalastajien lukumäärät eri kalastusalueilla Hämeen työvoima- ja elinkeinokeskuksen toimialueella vuonna 1997. <i>Antalet fritidsfiskare i olika fiskeområden i Tavastlands arbetskrafts- och näringscentralers verksamhetsområde år 1997.</i>	27.
15.	Vapaa-ajankalastajien lukumäärät eri kalastusalueilla Keski-Suomen työvoima- ja elinkeinokeskuksen toimialueella vuonna 1997. <i>Antalet fritidsfiskare i olika fiskeområden i Mellersta Finlands arbetskrafts- och näringscentralers verksamhetsområde år 1997.</i>	28.
16.	Vapaa-ajankalastajien lukumäärät eri kalastusalueilla Pohjois-Savon työvoima- ja elinkeinokeskuksen toimialueella vuonna 1997. <i>Antalet fritidsfiskare i olika fiskeområden i Norra Savolax arbetskrafts- och näringscentralers verksamhetsområde år 1997.</i>	29.

- | Nro-num. | Sivu-sid. |
|------------------------------------|------------------------------------------------------------------------------------------------------------------------------------------------------------------------------------------------------------------------------------------------------------------------------------------------------------------------------------------------------------|
| 17. | Vapaa-ajankalastajien lukumäärät eri kalastusalueilla Pohjois-Karjalan työvoima- ja elinkeinokeskuksen toimialueella vuonna 1997.
<i>Antalet fritidsfiskare i olika fiskeområden i Norra Karelen arbetskrafts- och näringscentralers verksamhetsområde år 1997.</i> |
| 18. | Vapaa-ajankalastajien lukumäärät Etelä-Savon eri kalastusalueilla työvoima- ja elinkeinokeskuksen toimialueella vuonna 1997.
<i>Antalet fritidsfiskare i olika fiskeområden i Södra Savolax arbetskrafts- och näringscentralers verksamhetsområde år 1997.</i> |
| 19. | Vapaa-ajankalastajien lukumäärät Ahvenanmaalla vuonna 1997.
<i>Antalet fritidsfiskare på Åland år 1997.</i> |
| Kalastuspäivät - Fiskedagar | |
| 20. | Vapaa-ajankalastajien kalastuspäivät pyyntimuodoittain eri kalastusalueilla eri työvoima- ja elinkeinokeskusten toimialueilla vuonna 1997 (1000 vuorokautta).
<i>Fritidsfiskarnas fiskedagar per fiskesätt i olika fiskeområden i olika arbetskrafts- och näringscentralers verksamhetsområden år 1997 (1000 dygn).</i> |
| 21. | Vapaa-ajankalastajien kalastuspäivät pyyntimuodoittain eri kalastusalueilla Uudenmaan työvoima- ja elinkeinokeskuksen toimialueella vuonna 1997 (1000 vuorokautta).
<i>Fritidsfiskarnas fiskedagar per fiskesätt i olika fiskeområden i Nylands arbetskrafts- och näringscentralers verksamhetsområde år 1997 (1000 dygn).</i> |
| 22. | Vapaa-ajankalastajien kalastuspäivät pyyntimuodoittain eri kalastusalueilla Kymen työvoima- ja elinkeinokeskuksen toimialueella vuonna 1997 (1000 vuorokautta).
<i>Fritidsfiskarnas fiskedagar per fiskesätt i olika fiskeområden i Kymmene arbetskrafts- och näringscentralers verksamhetsområde år 1997 (1000 dygn).</i> |
| 23. | Vapaa-ajankalastajien kalastuspäivät pyyntimuodoittain eri kalastusalueilla Varsinais-Suomen työvoima- ja elinkeinokeskuksen toimialueella vuonna 1997 (1000 vuorokautta).
<i>Fritidsfiskarnas fiskedagar per fiskesätt i olika fiskeområden i Egentliga Finlands arbetskrafts- och näringscentralers verksamhetsområde år 1997 (1000 dygn).</i> |
| 24. | Vapaa-ajankalastajien kalastuspäivät pyyntimuodoittain eri kalastusalueilla Pohjanmaan työvoima- ja elinkeinokeskuksen toimialueella vuonna 1997 (1000 vuorokautta).
<i>Fritidsfiskarnas fiskedagar per fiskesätt i olika fiskeområden i Österbottens arbetskrafts- och näringscentralers verksamhetsområde år 1997 (1000 dygn).</i> |
| 25. | Vapaa-ajankalastajien kalastuspäivät pyyntimuodoittain eri kalastusalueilla Kainuun työvoima- ja elinkeinokeskuksen toimialueella vuonna 1997 (1000 vuorokautta).
<i>Fritidsfiskarnas fiskedagar per fiskesätt i olika fiskeområden i Kajanalands arbetskrafts- och näringscentralers verksamhetsområde år 1997 (1000 dygn).</i> |
| 26. | Vapaa-ajankalastajien kalastuspäivät pyyntimuodoittain eri kalastusalueilla Lapin työvoima- ja elinkeinokeskuksen toimialueella vuonna 1997 (1000 vuorokautta).
<i>Fritidsfiskarnas fiskedagar per fiskesätt i olika fiskeområden i Lapplands arbetskrafts- och näringscentralers verksamhetsområde år 1997 (1000 dygn).</i> |
| 27. | Vapaa-ajankalastajien kalastuspäivät pyyntimuodoittain eri kalastusalueilla Hämeen työvoima- ja elinkeinokeskuksen toimialueella vuonna 1997 (1000 vuorokautta).
<i>Fritidsfiskarnas fiskedagar per fiskesätt i olika fiskeområden i Tavastlands arbetskrafts- och näringscentralers verksamhetsområde år 1997 (1000 dygn).</i> |
| 28. | Vapaa-ajankalastajien kalastuspäivät pyyntimuodoittain eri kalastusalueilla Keski-Suomen työvoima- ja elinkeinokeskuksen toimialueella vuonna 1997 (1000 vuorokautta).
<i>Fritidsfiskarnas fiskedagar per fiskesätt i olika fiskeområden i Mellersta Finlands arbetskrafts- och näringscentralers verksamhetsområde år 1997 (1000 dygn).</i> |
| 29. | Vapaa-ajankalastajien kalastuspäivät pyyntimuodoittain eri kalastusalueilla Pohjois-Savon työvoima- ja elinkeinokeskuksen toimialueella vuonna 1997 (1000 vuorokautta).
<i>Fritidsfiskarnas fiskedagar per fiskesätt i olika fiskeområden i Norra Savolax arbetskrafts- och näringscentralers verksamhetsområde år 1997 (1000 dygn).</i> |
| 30. | Vapaa-ajankalastajien kalastuspäivät pyyntimuodoittain eri kalastusalueilla Pohjois-Karjalan työvoima- ja elinkeinokeskuksen toimialueella vuonna 1997 (1000 vuorokautta).
<i>Fritidsfiskarnas fiskedagar per fiskesätt i olika fiskeområden i Norra Karelen arbetskrafts- och näringscentralers verksamhetsområde år 1997 (1000 dygn).</i> |
| 31. | Vapaa-ajankalastajien kalastuspäivät pyyntimuodoittain eri kalastusalueilla Etelä-Savon työvoima- ja elinkeinokeskuksen toimialueella vuonna 1997 (1000 vuorokautta). |

Nro-num.	Sivu-sid.
32.	<p><i>Fritidsfiskarnas fiskedagar per fiskesätt i olika fiskeområden i Södra Savolax arbetskrafts- och näringscentralers verksamhetsområde år 1997 (1000 dygn).</i></p> <p>Vapaa-ajankalastajien kalastuspäivät pyyntimuodoittain Ahvenanmaalla vuonna 1997 (1000 vuorokautta).</p> <p><i>Fritidsfiskarnas fiskedagar per fiskesätt på Åland år 1997 (1000 dagar).</i></p>
Saaliit - Fångsterna	
33.	<p>Vapaa-ajankalastusta harrastaneiden kotitalouksien meri- ja sisävesialueiden saaliit eri työvoima- ja elinkeinokeskusten toimialueilla vuonna 1997 (tonnia, rapu 1000 kpl).</p> <p><i>Fångsterna för fritidsfiskande hushåll i havs- och insjöområdet i olika arbetskrafts- och näringscentralers verksamhetsområden år 1997 (ton, kräftor 1000 st.).</i></p>
34.	<p>Vapaa-ajankalastusta harrastaneiden kotitalouksien meri- ja sisävesialueiden saaliiden prosenttiosuudet lajeittain koko maan saaliista eri työvoima- ja elinkeinokeskusten toimialueilla vuonna 1997.</p> <p><i>Procentandelen för hela landets fångst per art för fritidsfiskande hushåll i havs- och insjöområdet i olika arbetskrafts- och näringscentralers verksamhetsområden år 1997.</i></p>
35.	<p>Vapaa-ajankalastusta harrastaneiden kotitalouksien meri- ja sisävesialueiden saaliit Uudenmaan työvoima- ja elinkeinokeskuksen toimialueella vuonna 1997 (tonnia, rapu 1000 kpl) ja prosenttiosuudet koko maan saaliista lajeittain.</p> <p><i>Fångsterna för fritidsfiskande hushåll i havs- och insjöområdet i Nylands arbetskrafts- och näringscentralers verksamhetsområde år 1997 (ton, kräftor 1000 st.) samt procentandelen för hela landets fångst per art.</i></p>
36.	<p>Vapaa-ajankalastusta harrastaneiden kotitalouksien meri- ja sisävesialueiden saaliit Kymen työvoima- ja elinkeinokeskuksen toimialueella vuonna 1997 (tonnia, rapu 1000 kpl) ja prosenttiosuudet koko maan saaliista lajeittain.</p> <p><i>Fångsterna för fritidsfiskande hushåll i havs- och insjöområdet i Kymmene arbetskrafts- och näringscentralers verksamhetsområde år 1997 (ton, kräftor 1000 st.) samt procentandelen för hela landets fångst per art.</i></p>
37.	<p>Vapaa-ajankalastusta harrastaneiden kotitalouksien meri- ja sisävesialueiden saaliit Varsinais-Suomen työvoima- ja elinkeinokeskuksen toimialueella vuonna 1997 (tonnia, rapu 1000 kpl) ja prosenttiosuudet koko maan saaliista lajeittain.</p> <p><i>Fångsterna för fritidsfiskande hushåll i havs- och insjöområdet i Egentliga Finlands arbetskrafts- och näringscentralers verksamhetsområde år 1997 (ton, kräftor 1000 st.) samt procentandelen för hela landets fångst per art.</i></p>
38.	<p>Vapaa-ajankalastusta harrastaneiden kotitalouksien meri- ja sisävesialueiden saaliit Pohjanmaan työvoima- ja elinkeinokeskuksen toimialueella vuonna 1997 (tonnia, rapu 1000 kpl) ja prosenttiosuudet koko maan saaliista lajeittain.</p> <p><i>Fångsterna för fritidsfiskande hushåll i havs- och insjöområdet i Österbottens arbetskrafts- och näringscentralers verksamhetsområde år 1997 (ton, kräftor 1000 st.) samt procentandelen för hela landets fångst per art.</i></p>
39.	<p>Vapaa-ajankalastusta harrastaneiden kotitalouksien meri- ja sisävesialueiden saaliit Kainuun työvoima- ja elinkeinokeskuksen toimialueella vuonna 1997 (tonnia, rapu 1000 kpl) ja prosenttiosuudet koko maan saaliista lajeittain.</p> <p><i>Fångsterna för fritidsfiskande hushåll i havs- och insjöområdet i Kajanalans arbetskrafts- och näringscentralers verksamhetsområde år 1997 (ton, kräftor 1000 st.) samt procentandelen för hela landets fångst per art.</i></p>
40.	<p>Vapaa-ajankalastusta harrastaneiden kotitalouksien meri- ja sisävesialueiden saaliit Lapin työvoima- ja elinkeinokeskuksen toimialueella vuonna 1997 (tonnia, rapu 1000 kpl) ja prosenttiosuudet koko maan saaliista lajeittain.</p> <p><i>Fångsterna för fritidsfiskande hushåll i havs- och insjöområdet i Lapplands arbetskrafts- och näringscentralers verksamhetsområde år 1997 (ton, kräftor 1000 st.) samt procentandelen för hela landets fångst per art.</i></p>
41.	<p>Vapaa-ajankalastusta harrastaneiden kotitalouksien meri- ja sisävesialueiden saaliit Hämeen työvoima- ja elinkeinokeskuksen toimialueella vuonna 1997 (tonnia, rapu 1000 kpl) ja prosenttiosuudet koko maan saaliista lajeittain.</p> <p><i>Fångsterna för fritidsfiskande hushåll i havs- och insjöområdet i Tavastlands arbetskrafts- och näringscentralers verksamhetsområde år 1997 (ton, kräftor 1000 st.) samt procentandelen för hela landets fångst per art.</i></p>

Nro-num.		Sivu-sid.
42.	<p>Vapaa-ajankalastusta harrastaneiden kotitalouksien meri- ja sisävesialueiden saaliit Keski-Suomen työvoima- ja elinkeinokeskuksen toimialueella vuonna 1997 (tonnia, rapu 1000 kpl) ja prosenttiosuudet koko maan saaliista lajeittain.</p> <p><i>Fångsterna för fritidsfiskande hushåll i havs- och insjöområdet i Mellersta Finlands arbetskrafts- och näringscentralers verksamhetsområde år 1997 (ton, kräftor 1000 st.) samt procentandelen för hela landets fångst per art.</i></p>	
43.	<p>Vapaa-ajankalastusta harrastaneiden kotitalouksien meri- ja sisävesialueiden saaliit Pohjois-Savon työvoima- ja elinkeinokeskuksen toimialueella vuonna 1997 (tonnia, rapu 1000 kpl) ja prosenttiosuudet koko maan saaliista lajeittain.</p> <p><i>Fångsterna för fritidsfiskande hushåll i havs- och insjöområdet i Norra Savolax arbetskrafts- och näringscentralers verksamhetsområde år 1997 (ton, kräftor 1000 st.) samt procentandelen för hela landets fångst per art.</i></p>	
44.	<p>Vapaa-ajankalastusta harrastaneiden kotitalouksien meri- ja sisävesialueiden saaliit Pohjois-Karjalan työvoima- ja elinkeinokeskuksen toimialueella vuonna 1997 (tonnia, rapu 1000 kpl) ja prosenttiosuudet koko maan saaliista lajeittain.</p> <p><i>Fångsterna för fritidsfiskande hushåll i havs- och insjöområdet i Norra Karelen arbetskrafts- och näringscentralers verksamhetsområde år 1997 (ton, kräftor 1000 st.) samt procentandelen för hela landets fångst per art.</i></p>	
45.	<p>Vapaa-ajankalastusta harrastaneiden kotitalouksien meri- ja sisävesialueiden saaliit Etelä-Savon työvoima- ja elinkeinokeskuksen toimialueella vuonna 1997 (tonnia, rapu 1000 kpl) ja prosenttiosuudet koko maan saaliista lajeittain.</p> <p><i>Fångsterna för fritidsfiskande hushåll i havs- och insjöområdet i Södra Savolax arbetskrafts- och näringscentralers verksamhetsområde år 1997 (ton, kräftor 1000 st.) samt procentandelen för hela landets fångst per art.</i></p>	
46.	<p>Vapaa-ajankalastusta harrastaneiden kotitalouksien meri- ja sisävesialueiden saaliit Ahvenanmaalla vuonna 1997 (tonnia, rapu 1000 kpl) ja prosenttiosuudet koko maan saaliista lajeittain.</p> <p><i>Fångsterna för fritidsfiskande hushåll i havs- och insjöområdet på Åland år 1997 (ton, kräftor 1000 st.) samt procentandelen för hela landets fångst per art.</i></p>	
Saaliin arvo - Fångstens värde		
47.	<p>Vapaa-ajankalastusta harrastaneiden kotitalouksien meri- ja sisävesialueiden saaliin arvo eri työvoima- ja elinkeinokeskusten toimialueella vuonna 1997 (1000 mk).</p> <p><i>Fritidsfiskande hushåll i havs- och insjöområdet, fångstens värde i olika arbetskrafts- och näringscentralers verksamhetsområden år 1997 (1000 mk).</i></p>	
48.	<p>Vapaa-ajankalastusta harrastaneiden kotitalouksien meri- ja sisävesialueiden saaliin arvo Uudenmaan työvoima- ja elinkeinokeskuksen toimialueella vuonna 1997 (1000 mk).</p> <p><i>Fritidsfiskande hushåll i havs- och insjöområdet, fångstens värde i Nylands arbetskrafts- och näringscentralers verksamhetsområde år 1997 (1000 mk).</i></p>	
49.	<p>Vapaa-ajankalastusta harrastaneiden kotitalouksien meri- ja sisävesialueiden saaliin arvo Kymen työvoima- ja elinkeinokeskuksen toimialueella vuonna 1997 (1000 mk).</p> <p><i>Fritidsfiskande hushåll i havs- och insjöområdet, fångstens värde i Kymmene arbetskrafts- och näringscentralers verksamhetsområde år 1997 (1000 mk).</i></p>	
50.	<p>Vapaa-ajankalastusta harrastaneiden kotitalouksien meri- ja sisävesialueiden saaliin arvo Varsinais-Suomen työvoima- ja elinkeinokeskuksen toimialueella vuonna 1997 (1000 mk).</p> <p><i>Fritidsfiskande hushåll i havs- och insjöområdet, fångstens värde i Egentliga Finlands arbetskrafts- och näringscentralers verksamhetsområde år 1997 (1000 mk).</i></p>	
51.	<p>Vapaa-ajankalastusta harrastaneiden kotitalouksien meri- ja sisävesialueiden saaliin arvo Pohjanmaan työvoima- ja elinkeinokeskuksen toimialueella vuonna 1997 (1000 mk).</p> <p><i>Fritidsfiskande hushåll i havs- och insjöområdet, fångstens värde i Österbottens arbetskrafts- och näringscentralers verksamhetsområde år 1997 (1000 mk).</i></p>	
52.	<p>Vapaa-ajankalastusta harrastaneiden kotitalouksien meri- ja sisävesialueiden saaliin arvo Kainuun työvoima- ja elinkeinokeskuksen toimialueella vuonna 1997 (1000 mk).</p> <p><i>Fritidsfiskande hushåll i havs- och insjöområdet, fångstens värde i Kajanalands arbetskrafts- och näringscentralers verksamhetsområde år 1997 (1000 mk).</i></p>	
53.	<p>Vapaa-ajankalastusta harrastaneiden kotitalouksien meri- ja sisävesialueiden saaliin arvo Lapin työvoima- ja elinkeinokeskuksen toimialueella vuonna 1997 (1000 mk).</p> <p><i>Fritidsfiskande hushåll i havs- och insjöområdet, fångstens värde i Lapplands arbetskrafts- och näringscentralers verksamhetsområde år 1997 (1000 mk).</i></p>	Sivu-sid.

Nro-num.

54. Vapaa-ajankalastusta harrastaneiden kotitalouksien meri- ja sisävesialueiden saaliin arvo **Hämeen** työvoima- ja elinkeinokeskuksen toimialueella vuonna 1997 (1000 mk).
Fritidsfiskande hushåll i havs- och insjöområdet, fångstens värde i Tavastlands arbetskrafts- och näringscentrals verksamhetsområde år 1997 (1000 mk).
55. Vapaa-ajankalastusta harrastaneiden kotitalouksien meri- ja sisävesialueiden saaliin arvo **Keski-Suomen** työvoima- ja elinkeinokeskuksen toimialueella vuonna 1997 (1000 mk).
Fritidsfiskande hushåll i havs- och insjöområdet, fångstens värde i Mellersta Finlands arbetskrafts- och näringscentrals verksamhetsområde år 1997 (1000 mk).
56. Vapaa-ajankalastusta harrastaneiden kotitalouksien meri- ja sisävesialueiden saaliin arvo **Pohjois-Savon** työvoima- ja elinkeinokeskuksen toimialueella vuonna 1997 (1000 mk).
Fritidsfiskande hushåll i havs- och insjöområdet, fångstens värde i Norra Savolax arbetskrafts- och näringscentrals verksamhetsområde år 1997 (1000 mk).
57. Vapaa-ajankalastusta harrastaneiden kotitalouksien meri- ja sisävesialueiden saaliin arvo **Pohjois-Karjalan** työvoima- ja elinkeinokeskuksen toimialueella vuonna 1997 (1000 mk).
Fritidsfiskande hushåll i havs- och insjöområdet, fångstens värde i Norra Karelen arbetskrafts- och näringscentrals verksamhetsområde år 1997 (1000 mk).
58. Vapaa-ajankalastusta harrastaneiden kotitalouksien meri- ja sisävesialueiden saaliin arvo **Etelä-Savon** työvoima- ja elinkeinokeskuksen toimialueella vuonna 1997 (1000 mk).
Fritidsfiskande hushåll i havs- och insjöområdet, fångstens värde i Södra Savolax arbetskrafts- och näringscentrals verksamhetsområde år 1997 (1000 mk).
59. Vapaa-ajankalastusta harrastaneiden kotitalouksien meri- ja sisävesialueiden saaliin arvo **Ahvenanmaalla** vuonna 1997 (1000 mk).
Fritidsfiskande hushåll i havs- och insjöområdet, fångstens värde på Åland år 1997 (1000 mk).
60. Vapaa-ajankalastajien saaliiden variaatiokertoimet asuinlääneittäin vuonna 1997 (%).
Variationskoefficienter av fritidsfiskarnas fångst bostadslänvis år 1997 (%).

Tulostaulukot - Resultattabeller

Taulukko 2. Vapaa-ajankalastusta harrastaneiden kotitalouksien ja kalastajien lukumäärä asuinlääneittäin vuonna 1997.

Tabell 2. Antalet fiskande hushåll och fiskare per bostadslän år 1997.

Asuinlääni, vanha läänijaotus Bostadslän, gammal länsfördelning	Kotitalouksia Hushåll	%	Kalastaja Fiskare	%
Uudenmaan lääni	267 900	23,6	483 600	22,5
Nylands län				
Turun ja Porin lääni	140 300	12,4	238 000	11,1
Åbo och Björneborgs län				
Ahvenanmaa	12 600	1,1	15 200	0,7
Åland				
Hämeen lääni	170 100	15,0	369 100	17,2
Tavastehus län				
Kymen lääni	86 900	7,7	158 300	7,4
Kymmene län				
Mikkelin lääni	57 300	5,1	100 600	4,7
St. Michels län				
Pohjois-Karjalan lääni	54 000	4,8	89 800	4,2
Norra Karelens län				
Kuopion lääni	62 700	5,5	106 700	5,0
Kuopio län				
Keski-Suomen lääni	61 300	5,4	141 600	6,6
Mellersta Finlands län				
Vaasan lääni	72 300	6,4	154 800	7,2
Vasa län				
Oulun lääni	94 300	8,3	164 300	7,6
Uleåborgs län				
Lapin lääni	54 500	4,8	128 600	6,0
Lapplands län				
Koko maa - Hela landet	1 134 200	100,0	2 150 600	100,0

Taulukko 3. Vapaa-ajankalastajien meri- ja sisävesialueiden saaliit vuonna 1997 (tonnia, rapu 1000 kpl).
 Tabell 3. Fritidsfiskarnas fångster i havs- och insjöområdet år 1997 (ton, kräfta 1000 st.).

Lajit - Art	Pääasiallinen kalastusalue Huvudsakligt fiskeområde		Yhteensä Totalt	%
	Meri Havs	Sisävesi Insjöar		
Ahven - Abborre	4612	11904	16515	30,5
Hauki - Gädda	2769	9196	11966	22,1
Särki - Mört	1277	4714	5991	11,1
Muikku - Siklöja	63	3824	3886	7,2
Siika - Sik	1051	2632	3683	6,8
Lahna - Braxen	794	2299	3093	5,7
Kuha - Gös	822	1418	2240	4,1
Made - Lake	261	1267	1528	2,8
Taimen - Öring	458	916	1374	2,5
Kirjolohi - Regnbåge	165	776	942	1,7
Lohi - Lax	286	444	730	1,3
Muut kalalajit - Övriga	1116	1155	2271	4,2
Yhteensä - Totalt	13674	40547	54221	100,0
%	25,2	74,8	100,0	
Rapu -Kräfta	-	3725	3725	

Taulukko 4. Vapaa-ajankalastajien saaliin arvo vuonna 1997 (1000 mk).
 Tabell 4. Värdet av fritidsfiskarnas fångst år 1997 (1 000 mk).

Lajit - Art	Pääasiallinen kalastusalue Huvudsakliga fiskeområde		Yhteensä Totalt	%
	Meri Havs	Sisävesi Insjöar		
Ahven - Abborre	22597	58327	80924	23,2
Hauki - Gädda	18664	61984	80648	23,2
Särki - Mört	626	2310	2936	0,8
Muikku - Siklöja	603	36823	37425	10,8
Siika - Sik	13124	32848	45972	13,2
Lahna - Braxen	2573	7450	10023	2,9
Kuha - Gös	13631	23530	37161	10,7
Taimen - Öring	5364	10732	16096	4,6
Made - Lake	2591	12571	15162	4,4
Kirjolohi - Regnbåge	1946	9149	11095	3,2
Lohi - Lax	3724	5791	9515	2,7
Muut kalalajit - Övriga	547	566	1113	0,3
Yhteensä - Totalt	85989	262082	348071	100,0
%	24,7	75,3	100,0	
Rapu -Kräfta	-	34198	34198	

Saaliiden arvot on laskettu ammattikalastajien saamien keskihintojen perusteella. Muun kalan hintana on käytetty särjen hintaa (Lähde: Kalastajahinnat vuonna 1997. SVT, Ympäristö 1998:7).

Fiskfångsternas värde har beräknats på basen av de medelpris yrkesfiskarna erhållit. Mörtpriset har använts för andra fiskarter (Källa: Fiskarpris år 1997. SVT, Miljö 1998:7).

Taulukko 5. Vapaa-ajankalastajien saalis tärkeimmän pyyntialueen mukaan vuonna 1997 (tonnia, rapu 1000 kpl).

Tabell 5. Fritidsfiskarnas fångst enligt det huvudsakliga fiskeområdet år 1997 (ton, kräfta 1000 st.).

Lajit - Art	Tärkein pyyntialue - Huvudsakligt fiskeområde					Yhteensä Totalt
	Merialue Havs			Sisävesialue Insjöområde		
	Suomenlahti	Saaristomeri ja Ahvenanmeri	Selkämeri ja Merenkurkku	Perämeri	Järvet	
	Finska viken	Skärgårdshavet och Ålands havet	Bottenhavet och Kvarnen	Bottenviken	Sjöar	
Ahven - Abborre	1696	1421	1110	384	11904	16515
Hauki - Gädda	812	976	664	317	9196	11966
Särki - Mört	617	239	331	90	4714	5991
Muikku - Siklöja	13	19	14	17	3824	3886
Siiika - Sik	143	91	475	343	2632	3683
Lahna - Braxen	306	224	131	134	2299	3093
Kuha - Gös	438	324	59	0	1418	2240
Taimen - Öring	184	109	103	62	916	1374
Made - Lake	77	102	61	21	1267	1528
Kirjolohi - Regnbåge	39	67	41	18	776	942
Lohi - Lax	101	50	27	108	444	730
Muut kalalajit - Övriga	378	376	265	97	1155	2271
Yhteensä - Totalt	4804	3998	3281	1591	40547	54221
%	8,9	7,4	6,1	2,9	74,8	100
Rapu - Kräfta	-	-	-	-	3725	3725

Taulukko 6. Vapaa-ajankalastajien saalis pyydyksittäin vuonna 1997 (tonnia, rapu 1000 kpl).
 Tabell 6. Fritidsfiskarnas fångst redskapvis år 1997 (ton, kräfta 1000 st.).

Lajit - Arter	Pyydykset - Redskap							
	Verkko	Katiska	Onki	Piikki- vapa	Heitto- vapa	Vetouistin- kela	Muu pyydys	Yhteensä
	Nät	Katska	Metspö	Piikspö	Kastspö	Dragrodds- rulle	Annat redskap	Totalt
Ahven - Abborre	3560	2955	3225	5435	912	269	159	16515
Hauki - Gädda	4788	1547	125	155	3315	1763	273	11966
Särki - Mört	2202	860	1780	893	24	7	226	5991
Muikku - Siklöja	3538	7	3	4	-	-	335	3886
Siika - Sik	3278	6	25	106	45	22	202	3683
Lahna - Braxen	2173	316	344	23	15	4	218	3093
Kuha - Gös	1564	7	7	84	96	448	34	2240
Taimen - Öring	589	3	38	22	319	367	36	1374
Made - Lake	1080	151	6	177	1	0	113	1528
Kirjolohi - Regnbåge	214	2	63	89	389	162	23	942
Lohi - Lax	274	1	3	1	138	295	18	730
Muut kalalajit - Övriga	1278	151	155	200	183	36	268	2271
Yhteensä - Totalt	24538	6006	5775	7188	5436	3373	1905	54221
%	45,3	11,1	10,7	13,3	10,0	6,2	3,5	100,0
Rapu - Kräfta	9	10	1	1	1	1	3704	3725

Taulukko 7. Vapaa-ajankalastajien lukumäärä eri työvoima- ja elinkeinokeskusten toimialueilla vuonna 1997.

Tabell 7. Antalet fritidsfiskare i verksamhetsområdena för olika arbetskrafts- och näringscentraler år 1997.

TE-keskus - TE-central	Kalastaneiden henkilöiden lukumäärä ¹ Antalet fiskare ¹		Kalastaneiden kotitalouksien lukumäärä Antalet fiskande hushåll		Vastauksen antaneet kotitaloudet Hushåll som svarat
	Kalastajia Fiskare	%	Kotitalouksia Hushåll	%	n
1. Uusimaa Nyland	350481	11,65	200042	11,85	1819
2. Kymi Kymmene	279620	9,30	154664	9,17	1401
3. Varsinais-Suomi Egenliga Finland	408242	13,57	230478	13,66	2347
4. Pohjanmaa Österbotten	202237	6,72	108692	6,44	1274
5. Kainuu Kajanaland	291617	9,69	159087	9,43	1463
6. Lappi Lappland	195210	6,49	110404	6,54	1362
7. Häme Tavastland	461321	15,34	268448	15,91	2370
8. Keski-Suomi Mellersta Finland	212980	7,08	118025	6,99	1305
9. Pohjois-Savo Norra Savolax	184473	6,13	103023	6,10	2010
10. Pohjois-Karjala Norra Karelen	191744	6,37	107037	6,34	1311
11. Etelä-Savo Södra Savolax	230089	7,65	127646	7,56	1612
Yhteensä - Totalt	3008014	100,00	1687546	100,00	18274
Enontekiö / Enontekis, Inari / Enare, Utsjoki	60078	-	32163	-	372
Ahvenanmaa / Åland	18343	-	9983	-	98

¹ Sama henkilö tai kotitalous voi sisältyä useamman TE-keskuksen lukuihin.

¹ Samma person eller hushåll kan ingå i siffrorna för flere TE-centraler.

Taulukko 8. Vapaa-ajankalastajien lukumäärät eri kalastusalueilla **Uudenmaan** työvoima- ja elinkeinokeskuksen toimialueella vuonna 1997.

Tabell 8. Antalet fritidsfiskare i olika fiskeområden i Nylands arbetskrafts- och näringscentrals verksamhetsområde år 1997.

Kalastusalue Fiskeområde	Kalastaja Fiskare	%	Kotitalouksia Hushåll	%	n
101 Hanko / Hangö	12286	3,51	7114	3,56	63
102 Bromarf- Tenhola / Bromarf-Tenala	8409	2,40	5042	2,52	49
103 Tammisaari-Snappertuna / Ekenäs-Snappertuna	24898	7,10	14903	7,45	138
104 Inkoo / Ingå	18686	5,33	10682	5,34	101
105 Kirkkonummi- Porkkala / Kyrkslätt-Porkkala	27098	7,73	16230	8,11	148
106 Espoo / Esbo	21683	6,19	12288	6,14	107
107 Helsinki / Helsingfors	50619	14,44	30087	15,04	249
108 Sipoo / Sibbo	19769	5,64	9570	4,78	93
109 Porvoonseutu / Borgåneijden	30593	8,73	17001	8,50	166
110 Pernaja / Pernå	12889	3,68	7664	3,83	62
111 Loviisa / Lovisa	5650	1,61	3620	1,81	37
112 Ruotsinpyhtää / Strömfors	5849	1,67	3510	1,75	30
113 Pohja / Pojo	5836	1,67	3165	1,58	30
114 Karjalohja- Sammatti / Karislojo-Sammatti	7182	2,05	3993	2,00	39
115 Lohjanjärvi / Lojo sjö	21587	6,16	11653	5,83	115
116 Nummi-Pusula	9466	2,70	5902	2,95	57
117 Siuntionjoki / Sjundeå	3236	0,92	1681	0,84	13
118 Hiidenvesi	13215	3,77	7286	3,64	60
119 Espoo- Mankki / Esbo-Mankby	6924	1,98	3674	1,84	33
120 Vantaanjoki / Vanda å	27158	7,75	14630	7,31	138
121 Mäntsälä- Pornainen / Mäntsälä-Borgnäs	8837	2,52	5484	2,74	44
122 Porvoonjoki / Borgå å	3628	1,04	1863	0,93	18
123 Koskenkylänjoki / Forsby å	3743	1,07	2176	1,09	20
124 Lapinjärvi / Lappträsk	1240	0,35	824	0,41	9
Yhteensä - Totalt	350481	100,00	200042	100,00	1819

Huom. Sama henkilö tai kotitalous voi sisältyä useamman kalastusalueen lukuihin.

Obs. Samma person eller hushåll kan ingå i siffrorna för flere fiskeområden.

Taulukko 9. Vapaa-ajankalastajien lukumäärät eri kalastusalueilla **Kymen työvoima- ja elinkeinokeskuksen toimialueella** vuonna 1997.

Tabell 9. Antalet fritidsfiskare i olika fiskeområden i Kymmene arbetskrafts- och näringscentralers verksamhetsområde år 1997.

Kalastusalue Fiskeområde	Kalastajia Fiskare	%	Kotitalouksia Hushåll	%	n
151 Iitti- Jaala	26026	9,31	15825	10,23	132
152 Vuohijärvi	12027	4,30	6491	4,20	54
153 Valkeala	16770	6,00	9803	6,34	85
154 Läntinen Pien-Saimaa	10980	3,93	6220	4,02	64
155 Kuolimo	15426	5,52	5777	3,74	65
156 Suur-Saimaa	41934	15,00	22946	14,84	218
157 Ruokolahti	14658	5,24	8870	5,74	78
158 Rautjärvi	7966	2,85	4263	2,76	41
159 Parikkala- Saari- Uukuniemi	11199	4,01	5869	3,79	60
160 Kymijoki	21721	7,77	12685	8,20	108
161 Summa-, Vehka- ja Virojoki	8335	2,98	4367	2,82	37
162 Kaakonkulma	14781	5,29	7809	5,05	66
163 Virolahti	9414	3,37	5774	3,73	57
164 Hamina- Vehkalahti	16148	5,77	8888	5,75	80
165 Kotka	23196	8,30	13550	8,76	111
166 Pyhtää / Pyttis	14359	5,14	8195	5,30	70
167 Kivijärvi	14680	5,25	7332	4,74	75
Yhteensä - Totalt	279620	100,00	154664	100,00	1401

Huom. Sama henkilö tai kotitalous voi sisältyä useamman kalastusalueen lukuihin.

Obs. Samma person eller hushåll kan ingå i siffrorna för flere fiskeområden.

Taulukko 10. Vapaa-ajankalastajien lukumäärät eri kalastusalueilla Varsinais-Suomen työvoima- ja elinkeinokeskuksen toimialueella vuonna 1997.

Tabell 10. Antalet fritidsfiskare i olika fiskeområden i Egentliga Finlands arbetskrafts- och näringscentrals verksamhetsområde år 1997.

Kalastusalue Fiskeområde	Kalastaja Fiskare	%	Kotitalouksia Hushåll	%	n
201 Karvianjoki	6795	1,66	3506	1,52	37
202 Jämijärvi	3939	0,96	2063	0,90	25
203 Karhijärvi	2067	0,51	1200	0,52	15
204 Sääksjärvi	6151	1,51	3271	1,42	29
205 Kullaa	4508	1,10	2620	1,14	28
206 Isojärvi	6253	1,53	4412	1,91	41
207 Merikarvia / Sastmola	14831	3,63	8346	3,62	94
208 Pori / Björneborg	21774	5,33	13258	5,75	140
209 Kokemäenjoki- Loimijoki / Kumoälv-Loimijoki	9610	2,35	5995	2,60	64
210 Luvia	5934	1,45	3937	1,71	40
211 Raumanmeri	19815	4,85	11314	4,91	127
212 Eurajoki- Lapijoki / Euraå-Lapijoki	7508	1,84	4388	1,90	44
213 Köyliö / Kjulo	2950	0,72	1654	0,72	22
214 Pyhäjärvi	19003	4,65	9940	4,31	102
215 Uusikaupunki / Nystad	23525	5,76	12012	5,21	129
216 Velhovesi- Ruotsinvesi	2285	0,56	1029	0,45	13
217 Laitila / Letala	6314	1,55	3007	1,30	32
218 Aurajoen seutu	13080	3,20	7227	3,14	73
219 Somero	8549	2,09	5012	2,17	44
220 Salonseutu	14161	3,47	8174	3,55	87
221 Särkisalo - Finby	11644	2,85	7528	3,27	73
222 Halikonlahti / Halikkoviken	6993	1,71	3280	1,42	41
223 Kemiö / Kimito	11198	2,74	7361	3,19	75
224 Dragsfjärd- Västanfjärd	17489	4,28	9993	4,34	94
225 Paimionselkä	6798	1,67	3999	1,74	43
226 Parainen / Pargas	22435	5,50	12709	5,51	125
227 Airisto / Erstan	32482	7,96	19658	8,53	173
228 Nauvo / Nagu	20222	4,95	11005	4,77	106
229 Velkua	22440	5,50	12572	5,45	126
230 Korppoo / Korpo	11666	2,86	5759	2,50	61
231 Kustavi / Gustavs	33005	8,08	16988	7,37	172
232 Iniö	5320	1,30	2453	1,06	23
233 Houtskari / Houtskär	5253	1,29	3447	1,50	34
235 Suodenniemi	2245	0,55	1361	0,59	15
Yhteensä - Totalt	408242	100,00	230478	100,00	2347

Huom. Sama henkilö tai kotitalous voi sisältyä useamman kalastusalueen lukuihin.

Obs. Samma person eller hushåll kan ingå i siffrorna för flere fiskeområden.

Taulukko 11. Vapaa-ajankalastajien lukumäärät eri kalastusalueilla Pohjanmaan työvoima- ja elinkeinokeskuksen toimialueella vuonna 1997.

Tabell 11. Antalet fritidsfiskare i olika fiskeområden i Österbottens arbetskrafts- och näringscentrals verksamhetsområde år 1997.

Kalastusalue Fiskeområde	Kalastaja Fiskare	%	Kotitalouksia Hushåll	%	n
251 Kristiinankaupunki- Isojoki / Kristinestad-Storå	11906	5,89	5763	5,30	71
252 Närpes- Kaskö	8098	4,00	3860	3,55	50
253 Korsnäs- Malax	13031	6,44	7344	6,76	77
254 Korsholm	20875	10,32	10659	9,81	125
255 Norra Kvarnen	7249	3,58	4075	3,75	43
256 Nykarleby	4282	2,12	2765	2,54	32
257 Norra Svenska	14316	7,08	7746	7,13	90
258 Lohtajanseutu	4571	2,26	2704	2,49	35
259 Lestijoki	13286	6,57	7624	7,01	85
260 Perhonjoki	16723	8,27	8299	7,64	110
261 Evijärvi- Kortesejärvi	8164	4,04	4622	4,25	50
262 Alajärvi- Lappajärvi- Vimpeli	21579	10,67	11028	10,15	150
263 Lapuanjoki	9041	4,47	4718	4,34	48
264 Alavus- Töysä- Kuortane	18354	9,08	10011	9,21	110
265 Ähtärinreitti	8286	4,10	4590	4,22	55
266 Kyrönjoki	22476	11,11	12884	11,85	143
Yhteensä - Totalt	202237	100,00	108692	100,00	1274

Huom. Sama henkilö tai kotitalous voi sisältyä useamman kalastusalueen lukuihin.

Obs. Samma person eller hushåll kan ingå i siffrorna för flere fiskeområden.

Taulukko 12. Vapaa-ajankalastajien lukumäärät eri kalastusalueilla Kainuun työvoima- ja elinkeinokeskuksen toimialueella vuonna 1997.
 Tabell 12. Antalet fritidsfiskare i olika fiskeområden i Kajanalands arbetskrafts- och näringscentrala verksamhetsområde år 1997.

Kalastusalue Fiskeområde	Kalastajia Fiskare	%	Kotitalouksia Hushåll	%	n
301 Keski-Perämeri	14477	4,96	7903	4,97	60
302 Perämeren eteläosa	21267	7,29	12550	7,89	105
303 Iijoen vesistö	41109	14,10	21512	13,52	196
304 Kuusamo	45089	15,46	23990	15,08	245
305 Kiiminkijoki	17079	5,86	8855	5,57	73
306 Oulujokivarsi	15666	5,37	8986	5,65	77
307 Oulujärvi	30795	10,56	18256	11,48	152
308 Hyrynsalmi- Ristijärvi	12304	4,22	6491	4,08	55
309 Suomussalmi	17694	6,07	8777	5,52	97
310 Sotkamo	17565	6,02	9970	6,27	90
311 Kuhmo	20440	7,01	11380	7,15	108
312 Siikajoki	7957	2,73	4298	2,70	45
313 Pyhäjokivarsi	9296	3,19	4845	3,05	50
314 Pyhäjärvi	8790	3,01	4743	2,98	48
315 Kalajoki	12089	4,15	6531	4,11	62
Yhteensä - Totalt	291617	100,00	159087	100,00	1463

Huom. Sama henkilö tai kotitalous voi sisältyä useamman kalastusalueen lukuihin.

Obs. Samma person eller hushåll kan ingå i siffrorna för flere fiskeområden.

Taulukko 13. Vapaa-ajankalastajien lukumäärät eri kalastusalueilla Lapin työvoima- ja elinkeinokeskuksen toimialueella vuonna 1997.

Tabell 13. Antalet fritidsfiskare i olika fiskeområden i Lapplands arbetskrafts- och näringscentrals verksamhetsområde år 1997.

Kalastusalue Fiskeområde	Kalastaja Fiskare	%	Kotitalouksia Hushåll	%	n
351 Perämeri	7955	4,08	4247	3,85	71
352 Tornionjoki	23989	12,29	13881	12,57	176
353 Muonionjoki	12927	6,62	7911	7,17	93
354 Tengeliönjoki	9356	4,79	5367	4,86	73
355 Ala-Kemijoki	13228	6,78	7207	6,53	89
356 Keski-Kemijoki	18497	9,48	10396	9,42	122
357 Raudanjoki	7819	4,01	4492	4,07	47
358 Kemijärvi	12686	6,50	6618	5,99	88
359 Yli-Kemi	8966	4,59	5375	4,87	67
360 Ounasjoki	19744	10,11	11063	10,02	136
361 Sodankylä	13911	7,13	8474	7,68	107
362 Lokka- Porttipahta	6506	3,33	4064	3,68	51
363 Simojoki	14560	7,46	8038	7,28	97
364 Etelä-Posio	14462	7,41	7523	6,81	80
365 Suolijärvet	6765	3,47	3251	2,94	43
366 Hautajärvi	3839	1,97	2497	2,26	22
Yhteensä - Totalt	195210	100,00	110404	100,00	1362
700 Enontekiö -Enontekis, Inari - Enare, Utsjoki	60078	100,00	32163	100,00	372

Huom. Sama henkilö tai kotitalous voi sisältyä useamman kalastusalueen lukuihin.

Obs. Samma person eller hushåll kan ingå i siffrorna för flere fiskeområden.

Taulukko 14. Vapaa-ajankalastajien lukumäärät eri kalastusalueilla Hämeen työvoima- ja elinkeinokeskuksen toimialueella vuonna 1997.

Tabell 14. Antalet fritidsfiskare i olika fiskeområden i Tavastlands arbetskrafts- och näringscentralers verksamhetsområde år 1997.

Kalastusalue Fiskeområde	Kalastajia Fiskare	%	Kotitalouksia Hushåll	%	n
401 Virrat	17480	3,79	9619	3,58	93
402 Ruovesi- Kuorevesi	19294	4,18	12133	4,52	108
403 Näsijärvi	45001	9,75	27117	10,10	216
404 Pirkkala	23369	5,07	14838	5,53	119
405 Vanajanselkä	20302	4,40	11817	4,40	94
406 Roine- Mallasvesi- Pälkänevesi	24236	5,25	14113	5,26	111
407 Längelmävesi	27451	5,95	16304	6,07	142
408 Hauho	12319	2,67	7458	2,78	72
409 Kukkia	12525	2,72	6828	2,54	68
410 Tarpianjoki	4241	0,92	2703	1,01	23
411 Hattula	8471	1,84	5270	1,96	42
412 Hämeenlinna	23257	5,04	13229	4,93	110
413 Loppi	19419	4,21	11038	4,11	92
414 Pääjärvi	8703	1,89	5598	2,09	39
415 Tammela	14173	3,07	8682	3,23	70
416 Nastola	10509	2,28	6423	2,39	50
417 Vehkajärvi- Vesijako	6357	1,38	3889	1,45	30
418 Etelä-Päijänne	30346	6,58	16443	6,13	149
419 Vesijärvi	18598	4,03	11746	4,38	99
420 Kihniö	7107	1,54	3391	1,26	36
421 Parkano	13559	2,94	7552	2,81	70
422 Porvoonjoki / Borgå å	2294	0,50	1211	0,45	14
423 Koskenkylänjoki / Forsby å	1838	0,40	1004	0,37	9
424 Kyrösjärvi	15013	3,25	8072	3,01	74
425 Mahnalanselkä- Kirkkojärvi	4712	1,02	2457	0,92	24
426 Suodenniemi	4092	0,89	2332	0,87	22
427 Vammalanseutu	17468	3,79	9183	3,42	90
428 Sysmä	15465	3,35	8963	3,34	92
429 Hartola	13916	3,02	7085	2,64	81
430 Heinola	19806	4,29	11950	4,45	131
Yhteensä - Totalt	461321	100,00	268448	100,00	2370

Huom. Sama henkilö tai kotitalous voi sisältyä useamman kalastusalueen lukuihin.

Obs. Samma person eller hushåll kan ingå i siffrorna för flere fiskeområden.

Taulukko 15. Vapaa-ajankalastajien lukumäärät eri kalastusalueilla Keski-Suomen työvoima- ja elinkeinokeskuksen toimialueella vuonna 1997.

Tabell 15. Antalet fritidsfiskare i olika fiskeområden i Mellersta Finlands arbetskrafts- och näringscentrals verksamhetsområde år 1997.

Kalastusalue Fiskeområde	Kalastajia Fiskare	%	Kotitalouksia Hushåll	%	n
451 Pihtipudas	11774	5,53	5320	4,51	63
452 Kivijärvi	16529	7,76	8431	7,14	102
453 Pohjois-Keitele	16483	7,74	9111	7,72	92
454 Ala- ja Keski-Keitele	15478	7,27	9321	7,90	102
455 Saarijärvi	20220	9,49	10634	9,01	120
456 Pääjärvi	6434	3,02	3509	2,97	49
457 Keuruu	16875	7,92	9884	8,37	105
458 Jämsänjokilaakso	14249	6,69	8046	6,82	86
459 Leppävesi	14266	6,70	7348	6,23	85
460 Konnevesi- Kuusvesi	10798	5,07	6337	5,37	82
461 Hankasalmi	8749	4,11	5534	4,69	55
462 Pohjois-Päijänne	35967	16,89	20015	16,96	223
463 Suontee	10071	4,73	5528	4,68	56
464 Kuhmoinen	15087	7,08	9007	7,63	85
Yhteensä - Totalt	212980	100,00	118025	100,00	1305

Huom. Sama henkilö tai kotitalous voi sisältyä useamman kalastusalueen lukuihin.

Obs. Samma person eller hushåll kan ingå i siffrorna för flere fiskeområden.

Taulukko 16. Vapaa-ajankalastajien lukumäärät eri kalastusalueilla Pohjois-Savon työvoima- ja elinkeinokeskuksen toimialueella vuonna 1997.

Tabell 16. Antalet fritidsfiskare i olika fiskeområden i Norra Savolax arbetskrafts- och näringscentralers verksamhetsområde år 1997.

Kalastusalue Fiskeområde	Kalastaja Fiskare	%	Kotitalouksia Hushåll	%	n
501 Kiuruvesi	7461	4,04	4288	4,16	99
502 Vieremä	3453	1,87	1903	1,85	37
503 Sonkajärvi	6491	3,52	3368	3,27	79
504 Rautavaara	6098	3,31	3369	3,27	62
505 Porovesi	8487	4,60	4663	4,53	101
506 Pielavesi	8410	4,56	4314	4,19	82
507 Onkivesi	8374	4,54	4424	4,29	84
508 Syväri	8472	4,59	4506	4,37	85
509 Nilakka	7368	3,99	4486	4,35	70
510 Tavinsalmi	3875	2,10	2150	2,09	39
511 Juurusvesi	9960	5,40	5612	5,45	121
512 Vuotjärvi	4906	2,66	2826	2,74	48
513 Kaavi- Juojärvi	9006	4,88	4881	4,74	102
514 Koskelo- Konnevesi	9183	4,98	4737	4,60	80
515 Niinivesi	5845	3,17	3752	3,64	65
516 Rasvanki- Virmasvesi	9572	5,19	4898	4,75	92
517 Pohjois-Kallavesi	15965	8,65	9357	9,08	183
518 Etelä-Kallavesi	15690	8,51	9422	9,15	189
519 Suvasvesi	10006	5,42	5889	5,72	130
520 Suontee	6805	3,69	3934	3,82	60
521 Sorsavesi	2846	1,54	1660	1,61	35
522 Koirus- Sotka	4331	2,35	2473	2,40	51
523 Unnukka	11869	6,43	6111	5,93	116
Yhteensä - Totalt	184473	100,00	103023	100,00	2010

Huom. Sama henkilö tai kotitalous voi sisältyä useamman kalastusalueen lukuihin.

Obs. Samma person eller hushåll kan ingå i siffrorna för flere fiskeområden.

Taulukko 17. Vapaa-ajankalastajien lukumäärät eri kalastusalueilla Pohjois-Karjalan työvoima- ja elinkeinokeskuksen toimialueella vuonna 1997.

Tabell 17. Antalet fritidsfiskare i olika fiskeområden i Norra Karelen arbetskrafts- och näringscentrals verksamhetsområde år 1997.

Kalastusalue Fiskeområde	Kalastaja Fiskare	%	Kotitalouksia Hushåll	%	n
551 Valtimo	3175	1,66	1688	1,58	27
552 Vaikkajoki	2547	1,33	1478	1,38	16
553 Piellinen	46396	24,20	25278	23,62	292
554 Ruunaa	19639	10,24	9583	8,95	124
555 Juojärvi	6478	3,38	3786	3,54	55
556 Viinijärvi	12973	6,77	7399	6,91	94
557 Höytiäinen	17511	9,13	9607	8,98	121
558 Koitere	9377	4,89	5226	4,88	65
559 Koitajoki	11591	6,05	6669	6,23	74
560 Orivesi	24230	12,64	14199	13,27	167
561 Oriveden eteläosa	2463	1,28	1629	1,52	22
562 Kitee- Tohmajärvi	6614	3,45	4349	4,06	51
563 Jänisjoki	8713	4,54	5142	4,80	55
564 Pyhäjärvi- Puruvesi	9957	5,19	5314	4,96	75
565 Pielisjoki	10080	5,26	5690	5,32	73
Yhteensä - Totalt	191744	100,00	107037	100,00	1311

Huom. Sama henkilö tai kotitalous voi sisältyä useamman kalastusalueen lukuihin.

Obs. Samma person eller hushåll kan ingå i siffrorna för flere fiskeområden.

Taulukko 18. Vapaa-ajankalastajien lukumäärät **Etelä-Savon** eri kalastusalueilla työvoima- ja elinkeinokeskuksen toimialueella vuonna 1997.

Tabell 18. Antalet fritidsfiskare i olika fiskeområden i Södra Savolax arbetskrafts- och näringscentrals verksamhetsområde år 1997.

Kalastusalue Fiskeområde	Kalastajia Fiskare	%	Kotitalouksia Hushåll	%	n
601 Kermajärvi	7562	3,29	4392	3,44	66
602 Pieksämäki	12212	5,31	6692	5,24	91
603 Virtasalmi	4793	2,08	2697	2,11	34
604 Joroinen	7180	3,12	3997	3,13	61
605 Haukivesi	19926	8,66	11025	8,64	153
606 Kolovesi	4857	2,11	2699	2,11	43
607 Sääminginsalo	1794	0,78	1087	0,85	14
608 Vuokala	3897	1,69	2039	1,60	26
609 Puula	26305	11,43	14485	11,35	163
610 Kyyvesi	10196	4,43	6388	5,00	73
611 Mikkeli	19526	8,49	11374	8,91	138
612 Louhivesi- Yövesi	10276	4,47	5491	4,30	81
613 Luonteri	6010	2,61	3397	2,66	38
614 Juva	9000	3,91	4512	3,53	66
615 Kolkonjärvi	2404	1,04	1045	0,82	18
616 Puumala	16875	7,33	9516	7,45	104
617 Sulkava	9703	4,22	4847	3,80	63
618 Pihlajavesi	20459	8,89	10949	8,58	138
619 Puruvesi	13775	5,99	7411	5,81	97
620 Mäntyharju	19148	8,32	10619	8,32	116
621 Korpijärvi	4191	1,82	2984	2,34	29
Yhteensä - Totalt	230089	100,00	127646	100,00	1612

Huom. Sama henkilö tai kotitalous voi sisältyä useamman kalastusalueen lukiuihin.

Obs. Samma person eller hushåll kan ingå i siffrorna för flere fiskeområden.

Taulukko 19. Vapaa-ajankalastajien lukumäärät **Ahvenanmaalla** vuonna 1997.

Tabell 19. Antalet fritidsfiskare på Åland år 1997.

Kalastusalue Fiskeområde	Kalastajia Fiskare	%	Kotitalouksia Hushåll	%	n
800 Ahvenanmaa - Åland	18343	100,00	9983	100,00	98

Huom. Manner-Suomesta Ahvenanmaalla kalastamassa käyneet.

Obs. Antalet fritidsfiskare från fastlandet som fiskat på Åland.

Taulukko 20. Vapaa-ajankalastajien kalastuspäivät pyyntimuodoittain eri kalastusalueilla eri työvoima- ja elinkeinokeskusten toimialueilla vuonna 1997 (1000 vuorokautta).

Tabell 20. Fritidsfiskarnas fiskedagar per fiskesätt i olika fiskeområden i olika arbetskrafts- och näringscentralers verksamhetsområden år 1997 (1000 dygn).

TE-keskus TE-central	Pyyntimuodot - Redskapstyp						Yhteensä - Totalt	
	Onginta ja pilkintä Metning och pilkfiske		Heittovapakalastus ja vetouistelu ¹ Kastfiske och dragfiske ¹		Muu kalastus Annat fiske		vrk-dagar	%
	vrk-dagar	%	vrk-dagar	%	vrk-dagar	%		
1. Uusimaa Nyland	1319	10,36	1097	11,38	1181	7,22	3597	9,29
2. Kymi Kymmene	1308	10,27	937	9,72	1598	9,78	3843	9,92
3. Varsinais-Suomi Egentliga Finland	1363	10,70	1307	13,57	1441	8,81	4111	10,62
4. Pohjanmaa Österbotten	850	6,67	764	7,93	743	4,55	2358	6,09
5. Kainuu Kajanaland	1025	8,05	1028	10,67	1951	11,93	4004	10,34
6. Lappi Lappland	546	4,29	616	6,40	785	4,80	1947	5,03
7. Häme Tavastland	2417	18,98	1463	15,18	2973	18,18	6853	17,70
8. Keski-Suomi Mellersta Finland	1001	7,86	600	6,23	1550	9,48	3151	8,14
9. Pohjois-Savo Norra Savolax	856	6,72	599	6,22	1426	8,72	2881	7,44
10. Pohjois-Karjala Norra Karelen	902	7,08	567	5,88	1288	7,88	2756	7,12
11. Etelä-Savo Södra Savolax	1150	9,03	657	6,82	1413	8,64	3221	8,32
Yhteensä - Totalt	12737	100,00	9636	100,00	16350	100,00	38723	100,00
Enontekiö / Enontekis, Inari / Enare, Utsjoki	83	-	222	-	185	-	490	-
Ahvenanmaa / Åland	19	-	56	-	36	-	111	-

¹ Heittovapakalastus- ja vetouistelupäivät sisältävät sekä lääniluvalla että omistajan luvalla tapahtuneen kalastuksen.

¹ Kastfiske- och dragfiskedagarna omfattar både fiske med länskort och vattenägarens tillstånd.

Taulukko 21. Vapaa-ajankalastajien kalastuspäivät pyyntimuodoittain eri kalastusalueilla Uudenmaan työvoima- ja elinkeinokeskuksen toimialueella vuonna 1997 (1000 vuorokautta).

Taulukko 21. Fritidsfiskarnas fiskedagar per fiskesätt i olika fiskeområden i Nylands arbetskrafts- och näringscentrals verksamhetsområde år 1997 (1000 dygn).

Kalastusalue - Fiskeområde	Pyyntimuodot - Redskapstyp						Yhteensä - Totalt		
	Onginta ja pilkintä Metning och pilkfiske		Heittovapakalastus ja vetouistelu ¹ Kastfiske och dragfiske ¹		Muu kalastus Annat fiske		vrk dagar	%	n
	vrk dagar	%	vrk dagar	%	vrk dagar	%			
101 Hanko / Hangö	30	2,25	45	4,10	44	3,76	119	3,31	63
102 Bromarf-Tenhola / Bromarf-Tenala	18	1,35	24	2,21	30	2,51	72	1,99	49
103 Tammisaari- Snappertuna / Ekenäs- Snappertuna	81	6,17	84	7,63	92	7,81	257	7,15	138
104 Inkoo / Ingå	59	4,50	67	6,08	38	3,24	164	4,57	101
105 Kirkkonummi- Porkkala / Kyrkslätt- Porkkala	91	6,91	65	5,91	68	5,77	224	6,23	148
106 Espoo / Esbo	116	8,77	67	6,10	68	5,77	251	6,97	107
107 Helsinki / Helsingfors	234	17,77	170	15,48	143	12,10	547	15,21	249
108 Sipoo / Sibbo	49	3,74	52	4,72	62	5,26	163	4,54	93
109 Porvoonseutu / Borgånejden	152	11,49	112	10,24	98	8,31	362	10,07	166
110 Pernaja / Pernå	48	3,65	50	4,57	65	5,47	163	4,53	62
111 Loviisa / Lovisa	23	1,73	8	0,69	14	1,21	45	1,24	37
112 Ruotsinpyhtää / Strömfors	24	1,82	19	1,73	27	2,30	70	1,95	30
113 Pohja / Pojo	29	2,18	21	1,93	25	2,12	75	2,08	30
114 Karjalohja- Sammatti / Karislojo- Sammatti	36	2,73	25	2,27	51	4,29	112	3,10	39
115 Lohjanjärvi / Lojo sjö	102	7,74	68	6,25	87	7,41	258	7,17	115
116 Nummi-Pusula	40	3,06	17	1,55	68	5,72	125	3,47	57
117 Siuntionjoki / Sjundeå	17	1,31	13	1,23	31	2,65	62	1,73	13
118 Hiidenvesi	42	3,15	51	4,68	32	2,73	125	3,48	60
119 Espoo- Mankki / Esbo- Mankby	23	1,77	6	0,55	19	1,58	48	1,34	33
120 Vantaanjoki / Vanda å	58	4,40	89	8,16	16	1,38	164	4,55	138
121 Mäntsälä- Pornainen / Mäntsälä- Borgnäs	22	1,69	20	1,80	32	2,74	74	2,07	44
122 Porvoonjoki / Borgå å	9	0,67	8	0,73	8	0,70	25	0,70	18
123 Koskenkylänjoki / Forsby å	11	0,86	15	1,33	54	4,57	80	2,23	20
124 Lapinjärvi / Lappträsk	4	0,31	1	0,05	7	0,62	12	0,33	9
Yhteensä - Totalt	1319	100	1097	100	1181	100	3597	100	1819

¹ Heittovapakalastus- ja vetouistelupäivät sisältävät sekä lääniluvalla että omistajan luvalla tapahtuneen kalastuksen.

¹ Kastfiske- och dragfiskedagarna omfattar både fiske med länskort och vattenägarens tillstånd.

Taulukko 22. Vapaa-ajankalastajien kalastuspäivät pyyntimuodoittain eri kalastusalueilla Kymen työvoima- ja elinkeinokeskuksen toimialueella vuonna 1997 (1000 vuorokautta).

Tabell 22. Fritidsfiskarnas fiskedagar per fiskesätt i olika fiskeområden i Kymmene arbetskrafts- och näringscentralis verksamhetsområde år 1997 (1000 dygn).

Kalastusalue - Fiskeområde	Pyyntimuodot - Redskapstyp						Yhteensä - Totalt		
	Onginta ja pilkintä Metning och pilkfiske		Heittovapakalastus ja vetouistelu ¹ Kastfiske och dragfiske ¹		Muu kalastus Annat fiske		vrk dagar	%	n
	vrk dagar	%	vrk dagar	%	vrk dagar	%			
151 Iitti- Jaala	123	9,39	73	7,75	180	11,26	375	9,77	132
152 Vuohijärvi	28	2,16	56	6,02	69	4,31	154	3,99	54
153 Valkeala	79	6,01	30	3,17	89	5,57	197	5,13	85
154 Läntinen Pien-Saimaa	52	3,98	13	1,40	29	1,80	94	2,44	64
155 Kuolimo	44	3,35	29	3,14	111	6,94	184	4,79	65
156 Suur-Saimaa	222	17,01	191	20,37	227	14,20	640	16,66	218
157 Ruokolahti	83	6,34	42	4,52	102	6,40	228	5,92	78
158 Rautjärvi	40	3,05	14	1,49	77	4,80	131	3,40	41
159 Parikkala- Saari- Uukuniemi	63	4,79	27	2,91	44	2,76	134	3,49	60
160 Kymijoki	62	4,76	97	10,35	85	5,33	244	6,36	108
161 Summa-, Vehka- ja Virojoki	35	2,65	13	1,38	30	1,90	78	2,03	37
162 Kaakonkulma	71	5,44	35	3,75	77	4,83	184	4,78	66
163 Virolahti	28	2,16	28	2,97	116	7,26	172	4,48	57
164 Hamina- Vehkalahti	65	4,96	41	4,42	94	5,90	201	5,22	80
165 Kotka	141	10,77	150	15,99	92	5,77	383	9,96	111
166 Pyhtää / Pyttis	97	7,38	50	5,35	84	5,25	231	6,00	70
167 Kivijärvi	76	5,79	47	5,04	91	5,70	214	5,57	75
Yhteensä - Totalt	1308	100	937	100	1598	100	3843	100	1401

¹ Heittovapakalastus- ja vetouistelupäivät sisältävät sekä lääniluvalla että omistajan luvalla tapahtuneen kalastuksen.

¹ Kastfiske- och dragfiskedagarna omfattar både fiske med länskort och vattenägarens tillstånd.

Taulukko 23. Vapaa-ajankalastajien kalastuspäivät pyyntimuodoittain eri kalastusalueilla **Varsinais-Suomen** työvoima- ja elinkeinokeskuksen toimialueella vuonna 1997 (1000 vuorokautta).

Tabell 23. Fritidsfiskamas fiskedagar per fiskesätt i olika fiskeområden i Egentliga Finlands arbetskrafts- och näringscentralers verksamhetsområde år 1997 (1000 dygn).

Kalastusalue - Fiskeområde	Pyyntimuodot - Redskapstyp						Yhteensä - Totalt		
	Onginta ja pilkintä Metning och pilkfiske		Heittovapakalastus ja vetouistelu ¹ Kastfiske och dragfiske ¹		Muu kalastus Annat fiske		vrk dagar	%	n
	vrk dagar	%	vrk dagar	%	vrk dagar	%			
201 Karvianjoki	35	2,59	32	2,45	25	1,76	93	2,25	37
202 Jämijärvi	10	0,76	8	0,63	8	0,56	27	0,65	25
203 Karhijärvi	7	0,48	4	0,28	13	0,87	23	0,55	15
204 Sääksjärvi	12	0,91	16	1,20	8	0,55	36	0,88	29
205 Kullaa	14	0,99	9	0,72	26	1,83	49	1,20	28
206 Isojärvi	32	2,34	9	0,71	62	4,27	103	2,50	41
207 Merikarvia / Sastmola	50	3,64	32	2,45	62	4,32	144	3,50	94
208 Pori / Björneborg	99	7,24	53	4,09	98	6,79	250	6,08	140
209 Kokemäenjoki- Loimijoki / Kumoälv- Loimijoki	52	3,79	33	2,54	14	0,95	99	2,40	64
210 Luvia	19	1,40	19	1,47	26	1,77	64	1,55	40
211 Raumanmeri	74	5,39	80	6,13	56	3,88	210	5,10	127
212 Eurajoki- Lapijoki / Euraå- Lapijoki	37	2,72	19	1,48	24	1,65	80	1,95	44
213 Köyliö / Kjulo	11	0,79	1	0,09	7	0,51	19	0,47	22
214 Pyhäjärvi	79	5,80	44	3,36	17	1,21	140	3,41	102
215 Uusikaupunki / Nystad	50	3,66	107	8,19	150	10,40	307	7,46	129
216 Velhovesi- Ruotsinvesi	3	0,23	3	0,24	2	0,13	8	0,20	13
217 Laitila / Letala	9	0,64	11	0,87	5	0,34	25	0,61	32
218 Aurajoen seutu	70	5,14	34	2,59	34	2,38	138	3,36	73
219 Somero	22	1,64	9	0,70	30	2,05	61	1,49	44
220 Salonseutu	58	4,26	41	3,17	54	3,76	154	3,74	87
221 Särkisalo - Finby	30	2,20	21	1,62	69	4,81	120	2,93	73
222 Halikonlahti / Halikkoviken	31	2,28	18	1,38	11	0,79	60	1,47	41
223 Kemiö / Kimito	27	1,96	29	2,23	32	2,24	88	2,15	75
224 Dragsfjärd- Västanfjärd	61	4,51	64	4,87	60	4,13	185	4,49	94
225 Paimionselkä	17	1,28	20	1,50	22	1,51	59	1,43	43
226 Parainen / Pargas	85	6,24	97	7,40	65	4,54	247	6,01	125
227 Airisto / Erstan	138	10,15	165	12,61	60	4,16	363	8,83	173
228 Nauvo / Nagu	29	2,15	52	4,01	59	4,11	141	3,43	106
229 Velkua	75	5,48	85	6,47	79	5,47	238	5,79	126
230 Korppoo / Korpo	6	0,47	31	2,35	39	2,72	76	1,86	61
231 Kustavi / Gustavs	90	6,58	100	7,64	150	10,44	340	8,27	172
232 Iniö	7	0,52	35	2,70	20	1,39	62	1,52	23
233 Houtskari / Houtskär	16	1,20	16	1,26	48	3,30	80	1,96	34
235 Suodenniemi	8	0,58	8	0,58	6	0,40	21	0,52	15
Yhteensä - Totalt	1363	100	1307	100	1441	100	4111	100	2347

¹ Heittovapakalastus- ja vetouistelupäivät sisältävät sekä lääniluvalla että omistajan luvalla tapahtuneen kalastuksen.

¹ Kastfiske- och dragfiskedagarna omfattar både fiske med länskort och vattenägarens tillstånd.

Taulukko 24. Vapaa-ajankalastajien kalastuspäivät pyyntimuodoittain eri kalastusalueilla Pohjanmaan työvoima- ja elinkeinokeskuksen toimialueella vuonna 1997 (1000 vuorokautta).

Tabell 24. Fritidsfiskarnas fiskedagar per fiskesätt i olika fiskeområden i Österbottens arbetskrafts- och näringscentralers verksamhetsområde år 1997 (1000 dygn).

Kalastusalue - Fiskeområde	Pyyntimuodot - Redskapstyp						Yhteensä - Totalt		
	Onginta ja pilkintä Metning och pilkfiske		Heittovapakalastus ja vetouistelu ¹ Kastfiske och dragfiske ¹		Muu kalastus Annat fiske		vrk dagar	%	n
	vrk dagar	%	vrk dagar	%	vrk dagar	%			
251 Kristiinankaupunki-Isojoki / Kristinestad- Storå	50	5,90	40	5,27	14	1,84	104	4,42	71
252 Närpes- Kasko	24	2,79	16	2,12	20	2,70	60	2,54	50
253 Korsnäs- Malax	27	3,22	35	4,52	76	10,18	138	5,83	77
254 Korsholm	47	5,50	55	7,19	73	9,80	175	7,41	125
255 Norra Kvarken	18	2,09	22	2,86	71	9,56	111	4,70	43
256 Nykarleby	10	1,19	5	0,70	11	1,48	26	1,12	32
257 Norra Svenska	50	5,93	37	4,80	58	7,75	145	6,14	90
258 Lohtajanseutu	16	1,86	19	2,53	22	2,95	57	2,42	35
259 Lestijoki	77	9,01	80	10,52	24	3,18	181	7,66	85
260 Perhonjoki	104	12,22	120	15,71	76	10,20	300	12,71	110
261 Evijärvi- Kortesejärvi	39	4,55	23	2,95	39	5,30	101	4,27	50
262 Alajärvi- Lappajärvi- Vimpeli	99	11,61	53	6,94	72	9,63	223	9,47	150
263 Lapuanjoki	49	5,78	25	3,30	13	1,74	87	3,70	48
264 Alavus- Töysä- Kuortane	89	10,47	90	11,73	76	10,16	254	10,78	110
265 Ähtärinreitti	37	4,41	33	4,27	28	3,73	98	4,15	55
266 Kyrönjoki	114	13,46	112	14,60	73	9,80	299	12,68	143
Yhteensä - Totalt	850	100	764	100	743	100	2358	100	1274

¹ Heittovapakalastus- ja vetouistelupäivät sisältävät sekä lääniluvalla että omistajan luvalla tapahtuneen kalastuksen.

¹ Kastfiske- och dragfiskedagarna omfattar både fiske med länskort och vattenägarens tillstånd.

Taulukko 25. Vapaa-ajankalastajien kalastuspäivät pyyntimuodoittain eri kalastusalueilla Kainuun työvoima- ja elinkeinokeskuksen toimialueella vuonna 1997 (1000 vuorokautta).

Tabell 25. Fritidsfiskarnas fiskedagar per fiskesätt i olika fiskeområden i Kajanalands arbetskrafts- och näringscentralers verksamhetsområde år 1997 (1000 dygn).

Kalastusalue - Fiskeområde	Pyyntimuodot - Redskapstyp						Yhteensä - Totalt		
	Onginta ja pilkintä Metning och pilkfiske		Heittovapakalastus ja vetouistelu ¹ Kastfiske och dragfiske ¹		Muu kalastus Annat fiske				n
	vrk dagar	%	vrk dagar	%	vrk dagar	%	vrk dagar	%	
301 Keski-Perämeri	46	4,45	40	3,85	71	3,65	156	3,91	60
302 Perämeren eteläosa	96	9,35	49	4,75	141	7,25	286	7,15	105
303 lijoen vesistö	190	18,50	224	21,82	310	15,90	724	18,09	196
304 Kuusamo	110	10,72	113	11,03	177	9,05	400	9,99	245
305 Kiiminkijoki	33	3,18	32	3,15	99	5,06	164	4,09	73
306 Oulujokivarsi	54	5,31	76	7,38	36	1,85	166	4,16	77
307 Oulujärvi	122	11,95	123	12,01	362	18,58	608	15,19	152
308 Hyrynsalmi- Ristijärvi	33	3,24	39	3,82	31	1,60	104	2,59	55
309 Suomussalmi	52	5,09	35	3,44	78	4,01	166	4,14	97
310 Sotkamo	66	6,46	87	8,47	172	8,84	326	8,13	90
311 Kuhmo	105	10,26	66	6,43	342	17,53	513	12,81	108
312 Siikajoki	21	2,09	21	2,00	32	1,64	74	1,85	45
313 Pyhäjokivarsi	24	2,39	40	3,92	35	1,81	100	2,50	50
314 Pyhäjärvi	20	1,90	17	1,61	34	1,74	70	1,75	48
315 Kalajoki	52	5,11	65	6,31	29	1,50	147	3,66	62
Yhteensä - Totalt	1025	100	1028	100	1951	100	4004	100	1463

¹ Heittovapakalastus- ja vetouistelupäivät sisältävät sekä lääniluvalla että omistajan luvalla tapahtuneen kalastuksen.

¹ Kastfiske- och dragfiskedagarna omfattar både fiske med länskort och vattenägarens tillstånd.

Taulukko 26. Vapaa-ajankalastajien kalastuspäivät pyyntimuodoittain eri kalastusalueilla Lapin työvoima- ja elinkeinokeskuksen toimialueella vuonna 1997 (1000 vuorokautta).

Tabell 26. Fritidsfiskarnas fiskedagar per fiskesätt i olika fiskeområden i Lapplands arbetskrafts- och näringscentralers verksamhetsområde år 1997 (1000 dygn).

Kalastusalue - Fiskeområde	Pyyntimuodot - Redskapstyp						Yhteensä - Totalt		
	Onginta ja pilkintä Metning och pilkfiske		Heittovapakalastus ja vetouistelu ¹ Kastfiske och dragfiske ¹		Muu kalastus Annat fiske		vrk dagar	%	n
	vrk dagar	%	vrk dagar	%	vrk dagar	%			
351 Perämeri	39	7,13	14	2,27	33	4,15	86	4,39	71
352 Tornionjoki	31	5,59	86	14,00	55	7,04	172	8,84	176
353 Muonionjoki	32	5,88	54	8,80	57	7,22	143	7,34	93
354 Tengeliönjoki	21	3,93	27	4,38	63	8,05	112	5,73	73
355 Ala-Kemijoki	58	10,56	53	8,65	39	5,00	150	7,71	89
356 Keski-Kemijoki	61	11,13	76	12,26	39	4,99	176	9,01	122
357 Raudanjoki	23	4,12	25	4,04	26	3,26	73	3,75	47
358 Kemijärvi	67	12,28	39	6,36	74	9,39	180	9,24	88
359 Yli-Kemi	21	3,81	35	5,74	7	0,94	63	3,26	67
360 Ounasjoki	33	6,07	48	7,75	59	7,49	140	7,18	136
361 Sodankylä	55	10,00	32	5,15	56	7,13	142	7,31	107
362 Lokka- Porttipahta	10	1,89	8	1,37	31	3,90	49	2,54	51
363 Simojoki	34	6,30	61	9,95	88	11,20	184	9,43	97
364 Etelä-Posio	29	5,37	41	6,61	116	14,77	186	9,55	80
365 Suolijärvet	22	4,12	11	1,85	26	3,26	59	3,05	43
366 Hautajärvi	10	1,83	5	0,84	17	2,21	32	1,67	22
Yhteensä - Totalt	546	100	616	100	785	100	1947	100	1362
700 Enontekiö, Enontekis, Inari- Enare, Utsjoki	83	-	222	-	185	-	490	-	372

¹ Heittovapakalastus- ja vetouistelupäivät sisältävät sekä lääniluvalla että omistajan luvalla tapahtuneen kalastuksen.

¹ Kastfiske- och dragfiskedagarna omfattar både fiske med länskort och vattenägarens tillstånd.

Taulukko 27. Vapaa-ajankalastajien kalastuspäivät pyyntimuodoittain eri kalastusalueilla Hämeen työvoima- ja elinkeinokeskuksen toimialueella vuonna 1997 (1000 vuorokautta).

Tabell 27. Fritidsfiskarnas fiskedagar per fiskesätt i olika fiskeområden i Tavastlands arbetskrafts- och näringscentrals verksamhetsområde år 1997 (1000 dygn).

Kalastusalue - Fiskeområde	Pyyntimuodot - Redskapstyp						Yhteensä - Totalt		
	Onginta ja pilkintä Metning och pilkfiske		Heittovapakalastus ja vetouistelu ¹ Kastfiske och dragfiske ¹		Muu kalastus Annat fiske				n
	vrk dagar	%	vrk dagar	%	vrk dagar	%	vrk dagar	%	
401 Virrat	59	2,44	51	3,49	181	6,07	291	4,24	93
402 Ruovesi- Kuorevesi	96	3,98	86	5,89	141	4,74	323	4,72	108
403 Näsijärvi	295	12,19	156	10,66	179	6,04	630	9,19	216
404 Pirkkala	156	6,45	124	8,46	157	5,27	436	6,37	119
405 Vanajanselkä	109	4,52	56	3,84	89	3,00	255	3,72	94
406 Roine- Mallasvesi- Pälkänevesi	148	6,13	76	5,21	115	3,88	340	4,96	111
407 Längelmävesi	126	5,20	67	4,56	214	7,20	407	5,93	142
408 Hauho	85	3,53	29	1,98	147	4,93	261	3,80	72
409 Kukkia	47	1,96	53	3,59	58	1,95	158	2,31	68
410 Tarpianjoki	12	0,50	12	0,81	34	1,14	58	0,84	23
411 Hattula	45	1,87	12	0,82	43	1,45	100	1,46	42
412 Hämeenlinna	95	3,92	69	4,74	130	4,36	294	4,29	110
413 Loppi	78	3,22	56	3,86	39	1,31	173	2,53	92
414 Pääjärvi	37	1,52	22	1,52	62	2,07	121	1,76	39
415 Tammela	61	2,52	49	3,34	76	2,57	186	2,72	70
416 Nastola	48	1,98	31	2,13	28	0,94	107	1,56	50
417 Vehkajärvi- Vesijako	25	1,03	36	2,44	50	1,69	111	1,62	30
418 Etelä-Päijänne	142	5,89	91	6,22	243	8,16	476	6,95	149
419 Vesijärvi	144	5,97	47	3,20	31	1,06	223	3,25	99
420 Kihniö	43	1,77	16	1,09	35	1,18	94	1,37	36
421 Parkano	53	2,20	33	2,24	181	6,10	268	3,90	70
422 Porvoonjoki / Borgå å	9	0,38	4	0,25	4	0,14	17	0,24	14
423 Koskenkylänjoki / Forsby å	4	0,16	2	0,16	25	0,83	31	0,45	9
424 Kyrösjärvi	49	2,01	42	2,87	110	3,71	201	2,93	74
425 Mahnalanselkä- Kirkkojärvi	11	0,44	5	0,33	22	0,74	38	0,55	24
426 Suodenniemi	12	0,48	13	0,88	18	0,61	43	0,62	22
427 Vammalanseutu	137	5,68	87	5,97	88	2,95	312	4,56	90
428 Sysmä	121	4,99	37	2,56	229	7,70	387	5,65	92
429 Hartola	91	3,75	45	3,11	87	2,92	223	3,26	81
430 Heinola	80	3,29	56	3,80	157	5,27	292	4,26	131
Yhteensä - Totalt	2417	100	1463	100	2973	100	6853	100	2370

¹ Heittovapakalastus- ja vetouistelupäivät sisältävät sekä lääniluvalla että omistajan luvalla tapahtuneen kalastuksen.

¹ Kastfiske- och dragfiskedagarna omfattar både fiske med länskort och vattenägarens tillstånd.

Taulukko 28. Vapaa-ajankalastajien kalastuspäivät pyyntimuodoittain eri kalastusalueilla Keski-Suomen työvoima- ja elinkeinokeskuksen toimialueella vuonna 1997 (1000 vuorokautta).

Tabell 28. Fritidsfiskarnas fiskedagar per fiskesätt i olika fiskeområden i Mellersta Finlands arbetskrafts- och näringscentralers verksamhetsområde år 1997 (1000 dygn).

Kalastusalue - Fiskeområde	Pyyntimuodot - Redskapstyp						Yhteensä - Totalt		
	Onginta ja pilkintä Metning och pilkfiske		Heittovapakalastus ja vetouistelu ¹ Kastfiske och dragfiske ¹		Muu kalastus Annat fiske				
	vrk dagar	%	vrk dagar	%	vrk dagar	%	vrk dagar	%	n
451 Pihtipudas	41	4,11	28	4,61	39	2,50	107	3,41	63
452 Kivijärvi	43	4,33	55	9,14	71	4,58	169	5,37	102
453 Pohjois-Keitele	72	7,17	37	6,12	132	8,51	240	7,63	92
454 Ala- ja Keski-Keitele	91	9,04	32	5,27	172	11,10	294	9,33	102
455 Saarijärvi	98	9,82	70	11,68	118	7,63	287	9,10	120
456 Pääjärvi	38	3,78	21	3,58	33	2,13	92	2,93	49
457 Keuruu	101	10,04	61	10,13	93	6,00	254	8,07	105
458 Jämsänjokilaakso	53	5,28	40	6,74	124	7,97	217	6,88	86
459 Leppävesi	49	4,94	62	10,30	122	7,87	233	7,40	85
460 Konnevesi- Kuusvesi	97	9,72	20	3,39	133	8,58	251	7,95	82
461 Hankasalmi	32	3,21	15	2,53	52	3,36	99	3,16	55
462 Pohjois-Päijänne	185	18,44	107	17,92	268	17,27	560	17,76	223
463 Suontee	51	5,05	21	3,51	46	2,95	117	3,73	56
464 Kuhmoinen	51	5,05	31	5,09	148	9,56	229	7,28	85
Yhteensä - Totalt	1001	100	600	100	1550	100	3151	100	1305

¹ Heittovapakalastus- ja vetouistelupäivät sisältävät sekä lääniluvalla että omistajan luvalla tapahtuneen kalastuksen.

¹ Kastfiske- och dragfiskedagarna omfattar både fiske med länskort och vattenägarens tillstånd.

Taulukko 29. Vapaa-ajankalastajien kalastuspäivät pyyntimuodoittain eri kalastusalueilla Pohjois-Savon työvoima- ja elinkeinokeskuksen toimialueella vuonna 1997 (1000 vuorokautta).
 Tabell 29. Fritidsfiskarnas fiskedagar per fiskesätt i olika fiskeområden i Norra Savolax arbetskrafts- och näringscentrals verksamhetsområde år 1997 (1000 dygn).

Kalastusalue - Fiskeområde	Pyyntimuodot - Redskapstyp						Yhteensä - Totalt		
	Onginta ja pilkintä Metning och pilkfiske		Heittovapakalastus ja vetouistel ¹ Kastfiske och dragfiske ¹		Muu kalastus Annat fiske		vrk dagar	%	n
	vrk dagar	%	vrk dagar	%	vrk dagar	%			
501 Kiuruvesi	32	3,76	14	2,40	63	4,40	109	3,79	99
502 Vieremä	11	1,33	6	1,07	49	3,43	67	2,32	37
503 Sonkajärvi	18	2,12	25	4,18	33	2,33	76	2,65	79
504 Rautavaara	25	2,95	21	3,48	44	3,07	90	3,12	62
505 Porovesi	54	6,31	35	5,87	81	5,68	170	5,91	101
506 Pielavesi	48	5,64	28	4,70	97	6,77	173	6,00	82
507 Onkivesi	45	5,22	12	2,00	64	4,49	121	4,19	84
508 Syväri	56	6,55	30	4,95	56	3,91	141	4,91	85
509 Nilakka	26	3,04	14	2,38	52	3,62	92	3,19	70
510 Tavinsalmi	29	3,37	15	2,43	42	2,91	85	2,95	39
511 Juurusvesi	53	6,22	37	6,23	122	8,56	213	7,38	121
512 Vuotjärvi	29	3,34	29	4,90	23	1,60	81	2,80	48
513 Kaavi- Juojärvi	49	5,77	33	5,49	61	4,25	143	4,96	102
514 Koskelo- Konnenvesi	26	3,02	45	7,52	54	3,79	125	4,34	80
515 Niinivesi	24	2,78	14	2,41	41	2,89	79	2,76	65
516 Rasvanki- Virmasvesi	24	2,80	23	3,91	54	3,80	102	3,53	92
517 Pohjois-Kallavesi	63	7,42	50	8,41	121	8,46	235	8,14	183
518 Etelä-Kallavesi	69	8,08	49	8,14	93	6,53	211	7,32	189
519 Suvasvesi	53	6,16	44	7,34	106	7,41	202	7,02	130
520 Suontee	42	4,96	14	2,42	37	2,57	94	3,25	60
521 Sorsavesi	15	1,76	9	1,51	30	2,12	54	1,89	35
522 Koirus- Sotka	20	2,38	16	2,71	36	2,54	73	2,53	51
523 Unnukka	43	5,04	33	5,56	70	4,88	146	5,07	116
Yhteensä - Totalt	856	100	599	100	1426	100	2881	100	2010

¹ Heittovapakalastus- ja vetouistelupäivät sisältävät sekä lääniluvalla että omistajan luvalla tapahtuneen kalastuksen.

¹ Kastfiske- och dragfiskedagarna omfattar både fiske med länskort och vattenägarens tillstånd.

Taulukko 30. Vapaa-ajankalastajien kalastuspäivät pyyntimuodoittain eri kalastusalueilla **Pohjois-Karjalan** työvoima- ja elinkeinokeskuksen toimialueella vuonna 1997 (1000 vuorokautta).
 Tabell 30. Fritidsfiskarnas fiskedagar per fiskesätt i olika fiskeområden i Norra Karelen arbetskrafts- och näringscentralers verksamhetsområde år 1997 (1000 dygn).

Kalastusalue - Fiskeområde	Pyyntimuodot - Redskapstyp						Yhteensä - Totalt		
	Onginta ja pilkintä Metning och pilkfiske		Heittovapakalastus ja vetouistelu ¹ Kastfiske och dragfiske ¹		Muu kalastus Annat fiske		vrk dagar	%	n
	vrk dagar	%	vrk dagar	%	vrk dagar	%			
551 Valtimo	16	1,75	6	1,07	40	3,13	62	2,25	27
552 Vaikkojoki	9	0,98	7	1,24	16	1,26	32	1,16	16
553 Pielinen	191	21,22	110	19,39	306	23,74	607	22,02	292
554 Ruunaa	52	5,78	75	13,22	52	4,06	179	6,50	124
555 Juojärvi	36	4,04	20	3,52	71	5,50	127	4,62	55
556 Viinijärvi	105	11,66	31	5,42	129	9,99	264	9,59	94
557 Höytiäinen	109	12,08	40	7,09	116	9,03	265	9,63	121
558 Koitere	57	6,27	22	3,96	66	5,16	145	5,28	65
559 Koitajoki	47	5,26	25	4,37	63	4,89	135	4,91	74
560 Orivesi	102	11,30	94	16,59	140	10,89	336	12,19	167
561 Oriveden eteläosa	12	1,28	15	2,70	16	1,27	43	1,57	22
562 Kitee- Tohmajärvi	35	3,88	20	3,45	39	3,06	94	3,41	51
563 Jänisjoki	38	4,21	46	8,08	73	5,68	157	5,69	55
564 Pyhäjärvi- Puruvesi	49	5,41	16	2,88	64	4,99	129	4,69	75
565 Pielisjoki	44	4,88	40	7,03	95	7,37	179	6,48	73
Yhteensä - Totalt	902	100	567	100	1288	100	2756	100	1311

¹ Heittovapakalastus- ja vetouistelupäivät sisältävät sekä lääniluvalla että omistajan luvalla tapahtuneen kalastuksen.

¹ Kastfiske- och dragfiskedagarna omfattar både fiske med länskort och vattenägarens tillstånd.

Taulukko 31. Vapaa-ajankalastajien kalastuspäivät pyyntimuodoittain eri kalastusalueilla **Etelä-Savon** työvoima- ja elinkeinokeskuksen toimialueella vuonna 1997 (1000 vuorokautta).

Tabell 31. Fritidsfiskarnas fiskedagar per fiskesätt i olika fiskeområden i Södra Savolax arbetskrafts- och näringscentrals verksamhetsområde år 1997 (1000 dygn).

Kalastusalue - Fiskeområde	Pyyntimuodot - Redskapstyp						Yhteensä - Totalt		
	Onginta ja pilkintä Metning och pilkfiske		Heittovapakalastus ja vetouistelu ¹ Kastfiske och dragfiske ¹		Muu kalastus Annat fiske		vrk dagar	%	n
	vrk dagar	%	vrk dagar	%	vrk dagar	%			
601 Kermajärvi	33	2,84	17	2,60	49	3,47	99	3,07	66
602 Pieksämäki	52	4,50	36	5,54	41	2,89	129	4,01	91
603 Virtasalmi	18	1,57	23	3,46	25	1,76	66	2,04	34
604 Joroinen	43	3,72	25	3,81	28	1,95	95	2,96	61
605 Haukivesi	155	13,46	67	10,16	120	8,47	341	10,60	153
606 Kolovesi	20	1,70	17	2,59	40	2,80	76	2,36	43
607 Säminginsalo	7	0,57	7	1,14	5	0,39	19	0,60	14
608 Vuokala	15	1,31	10	1,51	36	2,53	61	1,88	26
609 Puula	135	11,76	63	9,55	202	14,30	400	12,43	163
610 Kyyvesi	44	3,80	27	4,04	55	3,87	125	3,88	73
611 Mikkeli	85	7,39	38	5,84	166	11,71	289	8,97	138
612 Louhivesi- Yövesi	54	4,71	32	4,83	87	6,12	172	5,35	81
613 Luonteri	33	2,88	31	4,64	38	2,68	102	3,15	38
614 Juva	45	3,91	25	3,76	40	2,83	110	3,41	66
615 Kolkonjärvi	11	0,98	1	0,19	26	1,87	39	1,21	18
616 Puumala	82	7,16	52	7,87	107	7,57	241	7,49	104
617 Sulkava	32	2,80	32	4,93	40	2,85	105	3,25	63
618 Pihlajavesi	131	11,42	67	10,14	127	8,96	325	10,08	138
619 Puruvesi	74	6,42	58	8,78	72	5,06	203	6,30	97
620 Mäntyharju	68	5,88	25	3,81	68	4,79	160	4,98	116
621 Korpjärvi	14	1,23	5	0,82	44	3,11	63	1,97	29
Yhteensä - Totalt	1150	100	657	100	1413	100	3221	100	1612

¹ Heittovapakalastus- ja vetouistelupäivät sisältävät sekä lääniluvalla että omistajan luvalla tapahtuneen kalastuksen.

¹ Kastfiske- och dragfiskedagarna omfattar både fiske med länskort och vattenägarens tillstånd.

Taulukko 32. Vapaa-ajankalastajien kalastuspäivät pyyntimuodoittain Ahvenanmaalla vuonna 1997 (1000 vuorokautta).

Tabell 32. Fritidsfiskarnas fiskedagar per fiskesätt på Åland år 1997 (1000 dygn).

Kalastusalue - Fiskeområde	Pyyntimuodot - Redskapstyp						Yhteensä - Totalt		
	Onginta ja pilkintä Metning och pilkfiske		Heittovapakalastus ja vetouistelu ¹ Kastfiske och dragfiske ¹		Muu kalastus Annat fiske		vrk dagar	%	n
	vrk dagar	%	vrk dagar	%	vrk dagar	%			
800 Ahvenanmaa - Åland	19	-	56	-	36	-	111	-	98

¹ Heittovapakalastus- ja vetouistelupäivät sisältävät sekä lääniluvalla että omistajan luvalla tapahtuneen kalastuksen.

¹ Kastfiske- och dragfiskedagarna omfattar både fiske med länskort och vattenägarens tillstånd.

Huom. Luvut sisältävät vain Manner-Suomesta Ahvenanmaalla kalastamassa käyneiden kalastuspäivät.

Obs. Antalet fiskedagar för fritidsfiskare från fastlandet som fiskat på Åland

Taulukko 33. Vapaa-ajankalastusta harrastaneiden kotitalouksien meri- ja sisävesialueiden saaliit eri työvoima- ja elinkeinokeskusten toimialueilla vuonna 1997 (tonnia, rapu 1000 kpl).

Tabell 33. Fångsterna för fritidsfiskande hushåll i havs- och insjöområdet i olika arbetskrafts- och näringscentralers verksamhetsområden år 1997 (ton, rapu 1000 kpl).

TE-keskus - TE-central	Ahven Abborre	Hauki Gädda	Särki Mört	Lahna Braxen	Siika Sik	Made Lake	Kuha Gös	Kirjo- lohi Regn- båge	Tai- men Öring	Lohi Lax	Muik- ku Siklöja	Muu kala Övriga	Yhteen- sä Totalt	Rapu Kräfta
1. Uusimaa Nyland	1416	854	605	308	118	63	349	54	144	72	17	254	4252	258
2. Kymi Kymmene	1780	863	776	320	214	112	208	32	127	73	390	202	5098	515
3. Varsinais-Suomi Egentliga Finland	2311	1626	630	466	344	189	434	108	169	52	32	521	6882	485
4. Pohjanmaa Österbotten	1184	929	473	272	381	53	21	112	75	11	92	294	3898	130
5. Kainuu Kajanaland	1403	1262	455	146	733	199	70	241	239	173	500	183	5604	278
6. Lappi Lappland	553	594	324	2	541	83	1	104	136	123	277	89	2828	72
7. Häme Tavastehus	2211	1787	794	618	268	247	654	52	82	13	457	414	7597	762
8. Keski-Suomi Mellersta Finland	1095	853	387	243	213	140	143	49	76	13	542	28	3784	380
9. Pohjois-Savo Norra Savolax	1293	1172	423	278	153	168	185	58	77	14	531	108	4458	328
10. Pohjois-Karjala Norra Karelen	1594	800	552	142	244	124	58	65	96	24	396	18	4113	196
11. Etelä-Savo Södra Savolax	1544	1102	567	297	217	134	118	54	55	22	645	38	4795	307
Yhteensä - Totalt	16385	11843	5986	3092	3428	1512	2240	931	1277	589	3878	2148	53308	3710
Enontekiö / Enontekis, Inari / Enare, Utsjoki	60	49	1	-	255	16	-	5	90	117	8	106	706	-
Ahvenanmaa /Åland	71	74	5	1	1	-	0	6	7	24	-	18	206	15
Yhteensä - Totalt	16515	11966	5991	3093	3683	1528	2240	942	1374	730	3886	2271	54221	3725

Taulukko 34. Vapaa-ajankalastusta harrastaneiden kotitalouksien meri- ja sisävesialueiden prosenttiosuudet lajeittain koko maan saaliista eri työvoima- ja elinkeinokeskusten toimialueilla vuonna 1997.

Tabell 34. Procentandelen för hela landets fångst per art för fritidsfiskande hushåll i havs- och insjöområdet i olika arbetskrafts- och näringscentralers verksamhetsområden år 1997.

TE-keskus TE-central	Ahven Abborre	Hauki Gädda	Särki Mört	Lahna Braxen	Siika Sik	Made Lake	Kuha Gös	Kirjo- lohi Regn- båge	Tai- men Öring	Lohi Lax	Muik- ku Siklöja	Muu kala Övriga	Yhteen- sä Totalt	Rapu Kräfta
1. Uusimaa Nyland	8,6	7,1	10,1	10,0	3,2	4,1	15,6	5,7	10,5	9,8	0,4	11,2	7,8	6,9
2. Kymi Kymmene	10,8	7,2	13,0	10,4	5,8	7,3	9,3	3,4	9,2	10,0	10,0	8,9	9,4	13,8
3. Varsinais-Suomi Egentliga Finland	14,0	13,6	10,5	15,1	9,3	12,4	19,4	11,5	12,3	7,1	0,8	22,9	12,7	13,0
4. Pohjanmaa Österbotten	7,2	7,8	7,9	8,8	10,4	3,5	0,9	11,9	5,5	1,5	2,4	12,9	7,2	3,5
5. Kainuu Kajanaland	8,5	10,6	7,6	4,7	19,9	13	3,1	25,6	17,4	23,7	12,9	8,1	10,3	7,5
6. Lappi Lappland	3,3	5,0	5,4	0,1	14,7	5,4	0,0	11,0	9,9	16,8	7,1	3,9	5,2	1,9
7. Häme Tavastehus	13,4	14,9	13,3	20,0	7,3	16,2	29,2	5,5	6,0	1,7	11,8	18,2	14,0	20,5
8. Keski-Suomi Mellersta Finland	6,6	7,1	6,5	7,9	5,8	9,1	6,4	5,3	5,6	1,8	13,9	1,2	7,0	10,2
9. Pohjois-Savo Norra Savolax	7,8	9,8	7,1	9,0	4,1	11	8,3	6,1	5,6	1,9	13,7	4,7	8,2	8,8
10. Pohjois-Karjala Norra-Karelen	9,6	6,7	9,2	4,6	6,6	8,1	2,6	6,9	7,0	3,3	10,2	0,8	7,6	5,3
11. Etelä-Savo Södra Savolax	9,4	9,2	9,5	9,6	5,9	8,8	5,3	5,8	4,0	3,0	16,6	1,7	8,8	8,2
Enontekiö / Enontekis, Inari / Enare, Utsjoki	0,4	0,4	0,0	-	6,9	1,1	-	0,5	6,5	16,1	0,2	4,7	1,3	-
Ahvenanmaa-Åland	0,4	0,6	0,1	0,0	0,0	-	0,0	0,7	0,5	3,2	-	0,8	0,4	0,4
Yhteensä - Totalt	100,0	100,0	100,0	100,0	100,0	100,0	100,0	100,0	100,0	100,0	100,0	100,0	100,0	100,0

Taulukko 35. Vapaa-ajankalastusta harrastaneiden kotitalouksien meri- ja sisävesialueiden saaliit Uudenmaan työvoima- ja elinkeinokeskuksen toimialueella vuonna 1997 (tonnia, rapu 1000 kpl) ja prosenttiosuudet koko maan saaliista lajeittain.

Tabell 35. Fångsterna för fritidsfiskande hushåll i havs- och insjöområdet i Nylands arbetskrafts- och näringscentrals verksamhetsområde år 1997 (ton, kräftor 1000 st.) samt procentandelen för hela landets fångst per art.

Kalastus- alue Fiske- område	Ahven Abborre	Hauki Gädda	Särki Mört	Lahna Braxen	Siika Sik	Made Lake	Kuha Gös	Kirjo- lohi Regn- båge	Tai- men Öring	Lohi Lax	Muik- ku Siklöja	Muu kala Övriga	Yhteen- sä Totalt	Rapu Kräfta
101	86	51	3	4	9	1	6	2	11	1	-	18	194	-
102	45	54	4	16	3	5	6	0	-	-	-	3	136	58
103	147	96	18	18	6	7	24	-	6	-	-	26	350	-
104	64	70	20	19	1	3	28	1	7	0	-	14	227	-
105	125	42	43	33	4	9	28	1	9	15	4	8	321	6
106	46	16	15	22	6	3	23	3	19	4	-	20	177	2
107	213	44	102	39	18	3	87	6	56	28	1	32	629	13
108	61	13	41	8	2	-	13	0	3	2	-	9	151	-
109	154	111	87	31	5	2	38	2	4	11	0	38	482	48
110	73	97	19	23	3	9	24	-	1	6	-	16	270	8
111	33	18	12	6	1	2	9	5	3	0	-	19	110	20
112	44	24	18	8	7	1	2	0	1	0	-	7	112	-
113	42	28	32	14	17	6	7	-	10	-	7	10	172	-
114	31	17	19	7	15	2	3	1	5	-	0	4	104	10
115	101	41	28	12	9	4	14	0	2	1	0	5	218	3
116	23	24	13	2	3	0	4	0	0	0	4	1	75	20
117	58	13	80	9	0	-	3	-	-	-	-	5	169	-
118	19	31	10	8	1	2	13	0	0	-	-	1	86	0
119	11	12	5	3	3	1	5	1	-	-	-	0	41	42
120	19	18	27	13	2	0	4	28	5	3	-	4	123	11
121	6	10	2	5	2	0	0	2	-	-	-	1	28	2
122	13	3	2	2	-	1	4	0	-	-	-	3	26	5
123	3	15	2	7	0	0	2	2	-	-	-	4	37	9
124	2	8	3	0	-	0	0	-	0	-	-	3	18	1
Yhteensä Totalt	1416	854	605	308	118	63	349	54	144	72	17	254	4252	258
%	8,6	7,1	10,1	10,0	3,2	4,1	15,6	5,7	10,5	9,8	0,4	11,2	7,8	6,9

Taulukko 36. Vapaa-ajankalastusta harrastaneiden kotitalouksien meri- ja sisävesialueiden saaliit Kymen työvoima- ja elinkeinokeskuksen toimialueella vuonna 1997 (tonnia, rapu 1000 kpl) ja prosenttiosuudet koko maan saaliista lajeittain.

Tabell 36. Fångsterna för fritidsfiskande hushåll i havs- och insjöområdet i Kymmene arbetskrafts- och näringscentralers verksamhetsområde år 1997 (ton, kräftor 1000 st.) samt procentandelen för hela landets fångst per art.

Kalastus- alue Fiske- område	Ahven Abborre	Hauki Gädda	Särki Mört	Lahna Braxen	Siika Sik	Made Lake	Kuha Gös	Kirjo- lohi Regn- båge	Tai- men Öring	Lohi Lax	Muik- ku Siklöja	Muu kala Övriga	Yhteen- sä Totalt	Rapu Kräfta
151	150	78	66	41	18	2	14	1	13	1	44	10	438	39
152	43	33	11	2	12	9	0	1	7	1	29	3	151	1
153	59	44	54	30	14	0	3	-	1	1	10	0	217	5
154	23	19	25	9	3	1	3	-	1	1	24	1	110	-
155	62	38	48	6	13	9	-	0	2	3	52	4	237	2
156	240	153	89	32	29	27	18	3	23	9	116	4	744	12
157	56	56	19	22	9	10	3	0	5	6	43	1	230	31
158	65	43	35	10	7	1	0	1	1	1	8	2	174	128
159	144	42	21	10	19	7	3	0	2	0	39	1	287	2
160	161	56	147	42	15	6	6	4	17	17	7	9	488	16
161	26	20	4	6	7	6	0	1	1	-	-	0	70	5
162	87	49	29	19	3	1	5	1	1	-	2	7	203	258
163	87	21	19	8	5	10	12	3	3	1	0	50	219	-
164	89	26	30	9	6	5	48	2	14	2	-	19	250	0
165	233	86	85	43	38	12	68	13	32	25	-	44	680	3
166	201	69	73	22	13	4	20	2	5	6	1	47	462	-
167	54	28	21	10	3	0	4	-	0	-	17	1	138	10
Yhteensä Totalt	1780	863	776	320	214	112	208	32	127	73	390	202	5098	515
%	10,8	7,2	13,0	10,4	5,8	7,3	9,3	3,4	9,2	10,0	10,0	8,9	9,4	13,8

Taulukko 37. Vapaa-ajankalastusta harrastaneiden kotitalouksien meri- ja sisävesialueiden saaliit Varsinais-Suomen työvoima- ja elinkeinokeskuksen toimialueella vuonna 1997 (tonnia, rapu 1000 kpl) ja prosenttiosuudet koko maan saaliista lajeittain.

Tabell 37. Fångsterna för fritidsfiskande hushåll i havs- och insjöområdet i Egentliga Finlands arbetskrafts- och näringscentrals verksamhetsområde år 1997 (ton, kräftor 1000 st.) samt procentandelen för hela landets fångst per art.

Kalastus- alue Fiske- område	Ahven Abborre	Hauki Gädda	Särki Mört	Lahna Braxen	Siika Sik	Made Lake	Kuha Gös	Kirjo- lohi Regn- båge	Tai- men Öring	Lohi Lax	Muik- ku Siklöja	Muu kala Övriga	Yhteen- sä Totalt	Rapu Kräfta
201	17	31	10	4	1	3	2	3	3	-	-	0	74	41
202	8	14	3	11	0	1	4	0	0	-	-	0	41	-
203	12	9	2	8	-	1	-	-	-	-	-	0	33	-
204	5	7	3	0	1	-	1	-	-	-	7	6	31	5
205	19	25	13	12	1	0	1	2	1	-	-	2	75	-
206	67	46	16	20	0	2	3	-	-	-	-	1	156	3
207	153	40	57	29	20	16	0	11	6	1	-	18	353	0
208	144	93	124	41	43	15	27	2	13	2	1	12	516	18
209	30	25	33	28	0	4	3	1	0	0	-	3	127	-
210	54	24	9	6	18	2	1	1	3	1	-	1	122	-
211	151	75	23	25	76	12	1	3	20	7	-	33	427	2
212	24	15	4	3	0	0	-	-	-	-	-	0	48	17
213	24	6	1	2	0	0	-	-	-	-	-	7	41	9
214	67	30	25	9	14	5	-	2	4	-	3	6	164	5
215	123	229	22	14	79	6	24	9	14	10	-	66	597	-
216	6	2	0	0	-	-	-	-	-	-	-	1	9	-
217	12	12	1	-	3	0	-	3	-	-	-	0	31	3
218	21	14	16	10	0	3	2	2	2	4	0	2	76	5
219	14	19	11	4	1	1	17	0	-	-	1	0	68	22
220	51	44	23	29	1	22	29	7	2	1	-	3	212	119
221	110	36	8	13	6	16	29	1	3	1	-	24	248	0
222	21	10	10	8	1	-	3	-	1	1	-	2	57	-
223	35	27	4	12	1	20	17	-	0	5	-	5	126	2
224	121	82	5	12	15	2	16	2	6	3	-	19	285	-
225	36	31	16	25	2	1	16	1	0	1	-	2	131	-
226	89	136	29	41	2	2	63	1	1	0	0	45	411	15
227	196	127	69	23	2	11	34	19	54	2	0	13	551	-
228	62	67	9	8	8	13	11	7	9	1	-	62	257	87
229	308	105	44	27	6	9	97	11	12	2	-	35	656	6
230	30	35	4	6	22	1	1	5	2	1	-	29	135	124
231	221	131	19	23	11	13	25	10	10	5	18	47	533	-
232	21	21	5	1	3	-	2	1	1	0	-	9	64	-
233	57	41	9	8	7	7	4	4	1	3	-	62	203	-
235	5	16	2	3	0	0	0	1	0	-	-	1	27	-
Yhteensä Totalt	2311	1626	630	466	344	189	434	108	169	52	32	521	6882	485
%	14,0	13,6	10,5	15,1	9,3	12,4	19,4	11,5	12,3	7,1	0,8	22,9	12,7	13,0

Taulukko 38. Vapaa-ajankalastusta harrastaneiden kotitalouksien meri- ja sisävesialueiden saaliit Pohjanmaan työvoima- ja elinkeinokeskuksen toimialueella vuonna 1997 (tonnia, rapu 1000 kpl) ja prosenttiosuudet koko maan saaliista lajeittain.

Tabell 38. Fångsterna för fritidsfiskande hushåll i havs- och insjöområdet i Österbottens arbetskrafts- och näringscentrals verksamhetsområde år 1997 (ton, kräftor 1000 st.) samt procentandelen för hela landets fångst per art.

Kalastus- alue Fiske- område	Ahven Abborre	Hauki Gädda	Särki Mört	Lahna Braxen	Siika Sik	Made Lake	Kuha Gös	Kirjo- lohi Regn- båge	Tai- men Öring	Lohi Lax	Muik- ku Siklöja	Muu kala Övriga	Yhteen- sä Totalt	Rapu Kräfta
251	32	29	18	4	1	1	2	9	36	0	-	14	146	0
252	43	18	4	0	10	-	-	-	2	2	-	53	133	-
253	89	68	21	-	114	-	0	4	5	4	4	3	313	-
254	195	55	44	6	46	4	1	1	4	0	8	27	391	-
255	120	30	9	3	69	6	1	0	0	-	-	36	275	-
256	12	5	2	3	26	3	0	0	-	3	0	4	60	-
257	59	62	26	105	17	1	0	2	1	0	1	18	292	1
258	22	123	10	0	19	1	-	1	5	2	5	6	194	-
259	76	49	29	4	14	2	-	25	9	-	35	2	245	18
260	57	139	38	17	15	10	-	27	4	-	-	16	323	11
261	54	24	21	16	3	1	-	5	1	-	-	0	126	-
262	115	100	25	25	24	10	9	4	4	-	30	91	437	26
263	21	23	11	4	0	0	-	4	1	-	-	0	64	-
264	99	92	107	25	4	6	4	12	1	-	2	8	360	2
265	35	18	8	9	2	1	2	0	-	-	5	0	82	22
266	155	94	100	51	17	6	-	18	3	-	0	14	458	50
Yhteensä Totalt	1184	929	473	272	381	53	21	112	75	11	92	294	3898	130
%	7,2	7,8	7,9	8,8	10,4	3,5	0,9	11,9	5,5	1,5	2,4	12,9	7,2	3,5

Taulukko 39. Vapaa-ajankalastusta harrastaneiden kotitalouksien meri- ja sisävesialueiden saaliit Kainuun työvoima- ja elinkeinokeskuksen toimialueella vuonna 1997 (tonnia, rapu 1000 kpl) ja prosentiosuudet koko maan saaliista lajeittain.

Tabell 39. Fångsterna för fritidsfiskande hushåll i havs- och insjöområdet i Kajanalands arbetskrafts- och näringscentrals verksamhetsområde år 1997 (ton, kräftor 1000 st.) samt procentandelen för hela landets fångst per art.

Kalastus- alue Fiske- område	Ahven Abborre	Hauki Gädda	Särki Mört	Lahna Braxen	Siika Sik	Made Lake	Kuha Gös	Kirjo- lohi Regn- båge	Tai- men Öring	Lohi Lax	Muik- ku Siklöja	Muu kala Övriga	Yhteen- sä Totalt	Rapu Kräfta
301	87	68	8	3	48	6	-	8	12	11	8	10	269	6
302	163	47	30	23	216	4	0	4	40	84	1	57	668	76
303	192	224	77	21	93	34	0	84	43	1	111	80	959	0
304	99	81	126	-	211	11	1	9	14	4	102	17	675	-
305	94	52	27	55	1	5	-	3	7	2	-	1	247	-
306	30	27	18	2	2	-	-	12	11	55	0	9	166	76
307	160	295	38	10	44	75	41	37	59	2	75	1	837	0
308	63	45	7	-	13	2	11	5	16	-	12	1	176	-
309	162	89	7	0	48	11	1	14	17	1	29	1	380	-
310	86	86	24	1	9	27	9	19	8	4	21	0	295	0
311	112	111	33	10	33	14	3	10	6	8	93	1	434	25
312	28	24	20	8	2	3	-	1	0	-	19	-	104	-
313	25	44	14	10	4	2	0	8	1	0	1	0	109	83
314	39	41	12	2	8	2	0	1	3	-	28	0	136	11
315	62	28	16	2	4	4	3	26	1	-	-	4	150	-
Yhteensä Totalt	1403	1262	455	146	733	199	70	241	239	173	500	183	5604	278
%	8,5	10,6	7,6	4,7	19,9	13,0	3,1	25,6	17,4	23,7	12,9	8,1	10,3	7,5

Taulukko 40. Vapaa-ajankalastusta harrastaneiden kotitalouksien meri- ja sisävesialueiden saaliit Lapin työvoima- ja elinkeinokeskuksen toimialueella vuonna 1997 (tonnia, rapu 1000 kpl) ja prosenttiosuudet koko maan saaliista lajeittain.

Tabell 40. Fångsterna för fritidsfiskande hushåll i havs- och insjöområdet i Lapplands arbetskrafts- och näringscentrals verksamhetsområde år 1997 (ton, kräftor 1000 st.) samt procentandelen för hela landets fångst per art.

Kalastus- alue Fiske- område	Ahven Abborre	Hauki Gädda	Särki Mört	Lahna Braxen	Siika Sik	Made Lake	Kuha Gös	Kirjo- lohi Regn- båge	Tai- men Öring	Lohi Lax	Muik- ku Siklöja	Muu kala Övriga	Yhteen- sä Totalt	Rapu Kräfta
351	41	13	14	1	17	5	-	2	4	7	1	2	108	-
352	30	74	5	0	83	4	-	1	13	67	8	8	294	0
353	36	24	13	-	27	4	-	2	6	27	39	6	184	-
354	29	29	7	0	9	3	-	1	8	2	23	1	114	6
355	25	33	30	-	33	1	-	16	4	3	0	1	147	14
356	45	28	26	0	17	2	0	41	10	2	3	3	178	8
357	30	19	12	-	12	6	-	2	6	-	18	8	111	-
358	46	88	15	0	43	6	0	4	6	0	25	5	239	-
359	11	8	4	-	17	1	-	3	11	1	1	7	63	-
360	38	46	27	-	35	5	-	10	9	0	26	11	208	9
361	43	71	32	-	36	16	-	6	13	-	21	9	247	-
362	10	22	23	-	76	6	-	1	8	1	-	12	159	-
363	51	64	28	0	23	6	0	3	7	11	6	9	207	35
364	57	49	33	-	56	13	-	7	25	1	80	7	329	-
365	58	21	43	-	39	3	-	5	4	0	23	0	198	-
366	4	6	11	-	19	0	-	-	1	-	0	1	42	-
Yhteensä Totalt	553	594	324	2	541	83	1	104	136	123	277	89	2828	72
%	3,3	5,0	5,4	0,1	14,7	5,4	0,0	11,0	9,9	16,8	7,1	3,9	5,2	1,9
700	60	49	1	-	255	16	-	5	90	117	8	106	706	-
%	0,4	0,4	0,0	-	6,9	1,1	-	0,5	6,5	16,1	0,2	4,7	1,3	-

Taulukko 41. Vapaa-ajankalastusta harrastaneiden kotitalouksien meri- ja sisävesialueiden saaliit Hämeen työvoima- ja elinkeinokeskuksen toimialueella vuonna 1997 (tonnia, rapu 1000 kpl) ja prosentiosuudet koko maan saaliista lajeittain.

Tabell 41. Fångsterna för fritidsfiskande hushåll i havs- och insjöområdet i Tavastlands arbetskrafts- och näringscentrals verksamhetsområde år 1997 (ton, kräftor 1000 st.) samt procentandelen för hela landets fångst per art.

Kalastus- alue Fiske- område	Ahven Abborre	Hauki Gädda	Särki Mört	Lahna Braxen	Siika Sik	Made Lake	Kuha Gös	Kirjo- lohi Regn- båge	Tai- men Öring	Lohi Lax	Muik- ku Siklöja	Muu kala Övriga	Yhteen- sä Totalt	Rapu Kräfta
401	46	97	16	24	31	24	26	1	11	0	20	9	306	20
402	96	152	32	32	10	19	24	-	9	1	6	21	402	9
403	203	59	47	32	21	6	78	2	4	1	14	8	476	46
404	184	95	54	21	11	7	88	2	2	-	3	30	495	29
405	147	161	46	62	10	64	147	0	1	-	-	191	829	2
406	90	53	29	36	15	11	10	0	5	-	33	1	283	6
407	152	165	79	69	28	14	74	7	9	3	20	6	627	103
408	69	66	13	16	2	15	66	0	0	-	17	22	286	1
409	21	17	10	31	4	3	0	2	1	-	11	0	100	42
410	6	23	3	3	-	-	16	-	-	-	-	23	74	-
411	77	44	21	8	2	1	3	0	0	-	7	8	172	2
412	56	60	21	30	2	1	8	5	0	-	1	6	189	11
413	61	49	20	3	1	1	7	-	0	-	3	2	148	17
414	38	38	36	13	4	16	4	1	1	-	13	-	163	20
415	25	30	11	5	2	0	11	1	0	-	-	1	85	7
416	38	26	14	20	3	0	0	-	1	-	-	0	102	50
417	32	54	17	12	3	3	7	2	-	-	12	20	161	11
418	204	84	46	25	36	11	6	4	10	2	63	0	490	21
419	41	44	43	14	3	4	5	2	4	1	-	8	170	3
420	33	16	24	2	0	0	1	0	0	-	6	1	83	0
421	94	96	28	3	15	6	12	14	1	-	17	0	286	3
422	4	10	2	0	0	-	-	-	-	-	-	4	21	0
423	3	15	0	1	-	1	5	1	0	-	-	2	29	48
424	26	37	7	11	8	11	17	1	2	-	23	39	182	19
425	4	10	4	4	1	1	3	2	0	-	1	0	31	5
426	15	18	9	4	0	1	1	-	0	-	-	1	50	47
427	79	60	30	42	3	5	17	0	1	-	1	5	242	65
428	170	94	42	37	22	8	17	-	7	2	83	6	488	45
429	74	56	45	37	5	5	0	2	7	1	10	1	242	79
430	124	57	47	20	22	8	0	2	6	1	93	2	382	49
Yhteensä Totalt	2211	1787	794	618	268	247	654	52	82	13	457	414	7597	762
%	13,4	14,9	13,3	20,0	7,3	16,2	29,2	5,5	6,0	1,7	11,8	18,2	14,0	20,5

Taulukko 42. Vapaa-ajankalastusta harrastaneiden kotitalouksien meri- ja sisävesialueiden saaliit Keski-Suomen työvoima- ja elinkeinokeskuksen toimialueella vuonna 1997 (tonnia, rapu 1000 kpl) ja prosenttiosuudet koko maan saaliista lajeittain.

Tabell 42. Fångsterna för fritidsfiskande hushåll i havs- och insjöområdet i Mellersta Finlands arbetskrafts- och näringscentrals verksamhetsområde år 1997 (ton, kräftor 1000 st.) samt procentandelen för hela landets fångst per art.

Kalastus- alue Fiske- område	Ahven Abborre	Hauki Gädda	Särki Mört	Lahna Braxen	Siika Sik	Made Lake	Kuha Gös	Kirjo- lohi Regn- båge	Tai- men Öring	Lohi Lax	Muik- ku Siklöja	Muu kala Övriga	Yhteen- sä Totalt	Rapu Kräfta
451	124	75	84	58	7	22	11	1	1	1	107	1	492	4
452	87	45	40	5	21	7	52	7	13	4	23	7	311	-
453	84	93	17	9	14	24	9	3	15	1	155	0	423	1
454	105	58	25	18	16	10	4	1	9	0	99	1	346	64
455	91	53	34	3	10	6	14	4	1	0	23	2	240	4
456	30	40	7	10	1	2	12	1	0	-	3	2	108	0
457	83	86	33	25	6	7	4	7	2	1	5	3	260	2
458	52	54	21	11	8	5	7	8	5	-	11	1	183	56
459	46	90	23	33	26	9	10	3	6	0	0	2	247	10
460	66	38	31	8	21	6	2	2	7	-	36	1	220	4
461	33	21	9	6	9	1	2	2	0	-	8	0	92	9
462	201	93	37	32	35	23	11	8	7	2	10	3	463	166
463	41	37	15	13	9	8	0	2	3	-	22	3	152	37
464	54	70	10	15	32	11	3	1	8	3	39	2	248	24
Yhteensä Totalt	1095	853	387	243	213	140	143	49	76	13	542	28	3784	380
%	6,6	7,1	6,5	7,9	5,8	9,1	6,4	5,3	5,6	1,8	13,9	1,2	7,0	10,2

Taulukko 43. Vapaa-ajankalastusta harrastaneiden kotitalouksien meri- ja sisävesialueiden saaliit Pohjois-Savon työvoima- ja elinkeinokeskuksen toimialueella vuonna 1997 (tonnia, rapu 1000 kpl) ja prosenttiosuudet koko maan saaliista lajeittain.

Tabell 43. Fångsterna för fritidsfiskande hushåll i havs- och insjöområdet i Norra Savolax arbetskrafts- och näringscentrals verksamhetsområde år 1997 (ton, kräftor 1000 st.) samt procentandelen för hela landets fångst per art.

Kalastus- alue Fiske- område	Ahven Abborre	Hauki Gädda	Särki Mört	Lahna Braxen	Siika Sik	Made Lake	Kuha Gös	Kirjo- lohi Regn- båge	Tai- men Öring	Lohi Lax	Muik- ku Siklöja	Muu kala Övriga	Yhteen- sä Totalt	Rapu Kräfta
501	40	66	12	19	1	3	1	0	-	-	0	6	149	1
502	21	41	14	5	2	5	0	-	1	-	13	1	103	-
503	44	42	7	5	5	4	3	3	13	-	0	3	132	1
504	36	39	10	3	5	3	3	5	1	-	3	0	108	-
505	46	60	18	35	0	5	27	1	1	0	2	3	200	2
506	81	60	23	20	6	7	3	1	1	-	45	71	316	0
507	54	93	22	29	3	12	19	0	0	0	1	2	235	-
508	71	36	28	7	3	6	9	2	1	1	4	2	169	16
509	58	23	12	20	11	5	16	3	2	-	32	1	182	-
510	40	26	15	8	2	5	22	3	1	-	0	1	124	0
511	70	74	41	32	13	14	9	7	3	4	41	4	314	67
512	57	35	8	2	2	1	2	1	2	0	1	0	110	-
513	82	107	14	7	16	14	5	5	1	0	8	0	261	0
514	67	42	27	10	10	6	4	3	11	-	53	1	234	116
515	55	38	17	4	7	6	6	2	2	-	32	0	169	0
516	45	71	18	5	4	6	2	5	4	-	28	4	192	0
517	66	41	27	8	13	12	21	3	8	1	13	2	215	21
518	104	58	25	10	10	14	16	6	5	1	40	0	290	10
519	88	84	30	12	15	23	2	1	9	3	105	2	374	10
520	27	39	11	6	6	5	2	1	0	-	51	1	149	48
521	31	21	5	4	3	1	0	2	3	3	28	-	101	5
522	45	39	14	16	6	9	2	0	1	0	25	1	159	8
523	66	35	24	10	7	3	12	3	5	1	7	1	173	23
Yhteensä Totalt	1293	1172	423	278	153	168	185	58	77	14	531	108	4458	328
%	7,8	9,8	7,1	9,0	4,1	11,0	8,3	6,1	5,6	1,9	13,7	4,7	8,2	8,8

Taulukko 44. Vapaa-ajankalastusta harrastaneiden kotitalouksien meri- ja sisävesialueiden saaliit Pohjois-Karjalan työvoima- ja elinkeinokeskuksen toimialueella vuonna 1997 (tonnia, rapu 1000 kpl) ja prosenttiosuudet koko maan saaliista lajeittain.

Tabell 44. Fångsterna för fritidsfiskande hushåll i havs- och insjöområdet i Norra Karelen arbetskrafts- och näringscentralens verksamhetsområde år 1997 (ton, kräftor 1000 st.) samt procentandelen för hela landets fångst per art.

Kalastus- alue Fiske- område	Ahven Abborre	Hauki Gädda	Särki Mört	Lahna Braxen	Siika Sik	Made Lake	Kuha Gös	Kirjo- lohi Regn- båge	Tai- men Öring	Lohi Lax	Muik- ku Siklöja	Muu kala Övriga	Yhteen- sä Totalt	Rapu Kräfta
551	55	37	13	2	7	3	0	1	-	-	-	0	120	-
552	9	11	2	1	3	0	1	1	3	-	9	0	42	23
553	281	189	89	26	70	58	18	10	28	14	140	2	926	25
554	99	44	21	2	16	1	2	29	15	1	1	3	232	13
555	40	37	7	5	22	7	0	4	6	1	8	1	137	2
556	89	34	28	13	14	5	1	4	4	1	95	0	288	5
557	308	32	191	28	18	6	2	1	10	2	8	2	608	20
558	85	55	4	5	9	5	1	1	9	0	15	-	189	12
559	101	94	17	2	21	8	1	1	1	0	38	2	285	11
560	265	113	77	24	15	18	25	5	8	5	67	3	625	21
561	13	13	5	10	0	0	0	-	0	0	-	0	41	-
562	24	24	14	8	13	1	1	0	0	-	0	2	88	-
563	58	47	13	3	9	5	3	3	8	-	1	0	151	41
564	114	32	59	5	21	4	1	3	4	-	15	1	259	1
565	54	39	11	8	4	2	0	1	1	0	-	1	123	21
Yhteensä Totalt	1594	800	552	142	244	124	58	65	96	24	396	18	4113	196
%	9,6	6,7	9,2	4,6	6,6	8,1	2,6	6,9	7,0	3,3	10,2	0,8	7,6	5,3

Taulukko 45. Vapaa-ajankalastusta harrastaneiden kotitalouksien meri- ja sisävesialueiden saaliit **Etelä-Savon** työvoima- ja elinkeinokeskuksen toimialueella vuonna 1997 (tonnia, rapu 1000 kpl) ja prosenttiosuudet koko maan saaliista lajeittain.

Tabell 45. Fångsterna för fritidsfiskande hushåll i havs- och insjöområdet i Södra Savolax arbetskrafts- och näringscentrals verksamhetsområde år 1997 (ton, kräftor 1000 st.) samt procentandelen för hela landets fångst per art.

Kalastus- alue Fiske- område	Ahven Abborre	Hauki Gädda	Särki Mört	Lahna Braxen	Siika Sik	Made Lake	Kuha Gös	Kirjo- lohi Regn- båge	Tai- men Öring	Lohi Lax	Muik- ku Siklöja	Muu kala Övriga	Yhteen- sä Totalt	Rapu Kräfta
601	60	54	18	15	8	4	1	4	3	0	9	0	176	14
602	84	48	15	6	2	2	14	4	3	-	4	0	181	9
603	67	110	14	6	0	1	7	10	1	-	2	-	219	-
604	87	54	81	3	3	3	11	7	6	0	1	0	256	-
605	223	103	44	61	12	50	34	5	8	4	127	5	677	3
606	30	35	11	18	16	7	7	0	2	0	47	0	174	-
607	4	5	0	1	0	-	-	-	-	-	-	-	11	-
608	19	22	4	1	8	4	2	0	1	0	3	0	64	25
609	186	120	59	24	26	13	5	1	3	2	84	2	523	10
610	51	53	22	35	2	2	16	1	0	-	18	9	207	31
611	67	60	25	11	28	7	7	15	5	0	27	1	254	102
612	62	109	36	19	12	3	2	1	4	3	3	0	256	6
613	63	25	30	12	3	1	0	0	2	3	32	2	173	-
614	53	42	19	9	3	2	0	0	2	-	3	0	134	6
615	48	10	9	2	31	0	-	-	-	-	47	0	147	-
616	79	59	38	27	7	9	6	1	3	2	74	7	312	3
617	40	47	14	12	5	3	1	2	1	1	10	3	138	26
618	143	59	35	16	8	16	4	1	4	4	70	3	362	12
619	120	44	58	12	17	3	0	0	5	2	32	1	295	6
620	46	28	24	5	16	4	0	2	1	0	26	3	154	6
621	13	15	11	5	8	1	1	-	1	-	26	0	82	48
Yhteensä Totalt	1544	1102	567	297	217	134	118	54	55	22	645	38	4795	307
%	9,4	9,2	9,5	9,6	5,9	8,8	5,3	5,8	4,0	3,0	16,6	1,7	8,8	8,2

Taulukko 46. Vapaa-ajankalastusta harrastaneiden kotitalouksien meri- ja sisävesialueiden saaliit **Ahvenanmaalla** vuonna 1997 (tonnia, rapu 1000 kpl) ja prosentiosuudet koko maan saaliista lajeittain.

Tabell 46. Fångsterna för fritidsfiskande hushåll i havs- och insjöområdet på Åland år 1997 (ton, kräftor 1000 st.) samt procentandelen för hela landets fångst per art.

Kalastus- alue Fiske- område	Ahven Abborre	Hauki Gädda	Särki Mört	Lahna Braxen	Siika Sik	Made Lake	Kuha Gös	Kirjo- lohi Regn- båge	Tai- men Öring	Lohi Lax	Muik- ku Siklöja	Muu kala Övriga	Yhteen- sä Totalt	Rapu Kräfta
800	71	74	5	1	1	-	0	6	7	24	-	18	206	15
%	0,4	0,6	0,1	0,0	0,0	-	0,0	0,7	0,5	3,2	-	0,8	0,4	0,4

Huom. Manner-Suomesta Ahvenanmaalla kalastamassa käyneet.

Obs. Fritidsfiskare från fastlandet som fiskat på Åland

Taulukko 47. Vapaa-ajankalastusta harrastaneiden kotitalouksien meri- ja sisävesialueiden saaliin arvo eri työvoima- ja elinkeinokeskusten toimialueilla vuonna 1997 (1000 mk).

Tabell 47. Fritidsfiskande hushåll i havs- och insjöområdet, fångstens värde i olika arbetskrafts- och näringscentralers verksamhetsområden år 1997 (1000 mk).

TE-keskus TE-central	Ahven Abborre	Hauki Gädda	Särki Mört	Lahna Braxen	Siika Sik	Made Lake	Kuha Gös	Kirjo- lohi Regn- båge	Tai- men Öring	Lohi Lax	Muik- ku Siklöja	Muu kala Övriga	Yhteen- sä Totalt	Rapu Kräfta
1. Uusimaa Nyland	6937	5759	296	998	1475	621	5787	632	1687	937	150	363	25642	2368
2. Kymi Kymmene	8721	5817	380	1038	2676	1111	3452	383	1483	950	3511	289	29810	4726
3. Varsinais-Suomi Egentliga Filand	11326	10959	309	1509	4295	1879	7194	1277	1976	677	285	745	42430	4448
4. Pohjanmaa Österbotten	5804	6262	232	881	4761	528	346	1323	884	147	824	420	22410	1189
5. Kainuu Kajanaland	6874	8509	223	472	9154	1972	1156	2844	2802	2253	4502	262	41023	2554
6. Lappi Lappland	2709	4005	159	7	6758	824	12	1223	1595	1602	2494	128	21515	665
7. Häme Tavastehus	10833	12041	389	2003	3340	2455	10851	613	964	164	4110	592	48356	6995
8. Keski-Suomi Mellersta Finland	5368	5750	190	788	2662	1387	2372	583	895	175	4876	40	25086	3486
9. Pohjois-Savo Norra Savolax	6336	7897	207	902	1907	1662	3072	682	901	180	4778	154	28677	3012
10. Pohjois-Karjala Norra-Karelen	7808	5392	270	459	3047	1234	959	768	1128	312	3566	25	24968	1797
11. Etelä-Savo Södra Savolax	7568	7431	278	962	2710	1332	1957	638	644	282	5808	54	29664	2816
Yhteensä - Totalt	80285	79820	2933	10019	42784	15003	37158	10967	14959	7679	34903	3071	339581	34056
Enontekiö / Enontekis, Inari / Enare, Utsjoki	293	331	0	-	3180	159	-	56	1054	1530	74	151	6829	-
Ahvenanmaa-Åland	347	497	2	4	12	-	3	74	84	307	-	26	1355	142
Yhteensä - Totalt	80924	80648	2936	10023	45976	15162	37161	11097	16098	9516	34977	3248	347765	34198

Taulukko 48. Vapaa-ajankalastusta harrastaneiden kotitalouksien meri- ja sisävesialueiden saaliin arvo Uudenmaan työvoima- ja elinkeinokeskuksen toimialueella vuonna 1997 (1000 mk).

Tabell 48. Fritidsfiskande hushåll i havs- och insjöområdet, fångstens värde i Nylands arbetskrafts- och näringscentralers verksamhetsområde år 1997 (1000 mk).

Kalastus- alue Fiske- område	Ahven Abborre	Hauki Gädda	Särki Mört	Lahna Braxen	Siika Sik	Made Lake	Kuha Gös	Kirjo- lohi Regn- båge	Tai- men Öring	Lohi Lax	Muik- ku Siklöja	Muu kala Övriga	Yhteen- sä Totalt	Rapu Kräfta
101	420	346	2	14	116	10	105	18	131	14	-	26	1201	-
102	220	362	2	51	38	51	98	3	-	-	-	5	830	537
103	718	650	9	59	78	72	404	-	71	-	-	38	2099	-
104	312	469	10	61	16	29	465	7	82	2	-	21	1474	-
105	613	280	21	107	54	86	461	15	105	198	39	11	1991	54
106	223	109	7	70	73	30	389	33	219	54	-	29	1236	14
107	1045	295	50	127	230	25	1441	69	653	363	9	46	4352	121
108	297	87	20	24	28	-	215	2	37	25	-	13	748	-
109	753	748	43	100	60	21	637	19	45	147	2	54	2627	443
110	356	651	9	73	37	92	393	-	17	72	-	24	1724	77
111	161	122	6	19	15	23	156	58	40	6	-	28	634	180
112	215	160	9	26	86	5	35	4	12	3	-	10	564	-
113	204	190	15	45	207	63	112	-	122	-	61	14	1033	-
114	150	114	9	24	184	19	57	12	62	-	4	5	640	90
115	493	277	14	39	118	41	231	2	22	15	1	7	1261	31
116	113	163	6	6	38	2	74	2	1	4	33	2	444	184
117	285	87	39	30	0	-	50	-	-	-	-	8	500	-
118	92	209	5	25	14	22	217	3	6	-	-	2	595	2
119	56	78	3	10	39	12	81	9	-	-	-	0	288	389
120	92	122	13	42	22	5	66	326	63	33	-	6	790	98
121	32	65	1	17	21	2	5	18	-	-	-	1	161	22
122	62	19	1	5	-	5	61	3	-	-	-	4	160	42
123	14	103	1	23	2	3	34	-	-	-	-	6	214	80
124	12	52	2	1	-	3	2	-	0	-	-	5	77	5
Yhteensä Totalt	6937	5759	296	998	1475	621	5787	632	1687	937	150	363	25642	2368

Taulukko 49. Vapaa-ajankalastusta harrastaneiden kotitalouksien meri- ja sisävesialueiden saaliin arvo **Kymen työvoima- ja elinkeinokeskuksen toimialueella vuonna 1997 (1000 mk).**

Tabell 49. Fritidsfiskande hushåll i havs- och insjöområdet, fångstens värde i Kymmene arbetskrafts- och näringscentrals verksamhetsområde år 1997 (1000 mk).

Kalastus- alue Fiske- område	Ahven Abborre	Hauki Gädda	Särki Mört	Lahna Braxen	Siika Sik	Made Lake	Kuha Gös	Kirjo- lohi Regn- båge	Tai- men Öring	Lohi Lax	Muik- ku Siklöja	Muu kala Övriga	Yhteen- sä Totalt	Rapu Kräfta
151	735	524	32	132	227	22	237	14	153	14	393	14	2496	362
152	209	224	5	5	153	92	4	10	80	13	262	4	1063	9
153	288	299	26	99	176	4	44	-	12	10	94	0	1053	48
154	114	130	12	30	34	11	43	-	10	13	216	1	613	-
155	303	258	23	20	160	93	-	1	29	39	467	5	1398	23
156	1175	1034	44	104	360	269	292	37	271	119	1040	6	4752	113
157	274	378	9	71	111	101	57	1	58	73	384	1	1520	288
158	320	290	17	32	84	10	7	10	7	8	72	3	859	1179
159	704	284	10	33	240	71	51	2	19	1	347	1	1763	15
160	791	377	72	136	191	60	106	51	199	225	59	13	2279	149
161	127	136	2	20	83	58	2	7	9	-	-	0	444	47
162	424	331	14	61	34	8	84	11	6	-	15	10	999	2372
163	428	143	9	25	67	102	193	35	30	11	2	71	1118	-
164	437	174	15	30	79	48	802	22	162	20	-	28	1816	1
165	1142	578	42	138	476	120	1127	155	378	332	-	63	4551	24
166	986	467	36	72	162	40	337	25	55	73	5	67	2323	-
167	262	188	10	32	40	3	66	-	6	-	155	2	764	96
Yhteensä Totalt	8721	5817	380	1038	2676	1111	3452	383	1483	950	3511	289	29810	4726

Taulukko 50. Vapaa-ajankalastusta harrastaneiden kotitalouksien meri- ja sisävesialueiden saaliin arvo **Varsinais-Suomen** työvoima- ja elinkeinokeskuksen toimialueella vuonna 1997 (1000 mk).
 Tabell 50. Fritidsfiskande hushåll i havs- och insjöområdet, fångstens värde i Egentliga Finlands arbetskrafts- och näringscentralers verksamhetsområde år 1997 (1000 mk).

Kalastus- alue Fiske- område	Ahven Abborre	Hauki Gädda	Särki Mört	Lahna Braxen	Siika Sik	Made Lake	Kuha Gös	Kirjo- lohi Regn- båge	Tai- men Öring	Lohi Lax	Muik- ku Siklöja	Muu kala Övriga	Yhteen- sä Totalt	Rapu Kräfta
201	83	209	5	13	13	30	39	36	30	-	-	0	458	381
202	37	98	1	35	2	10	59	1	1	-	-	1	245	-
203	61	59	1	26	-	7	-	-	-	-	-	0	154	-
204	25	48	1	1	11	-	18	-	-	-	64	9	177	49
205	91	166	6	40	11	4	9	25	6	-	-	3	362	-
206	328	312	8	65	1	19	44	-	-	-	-	2	780	25
207	752	272	28	95	245	163	6	132	67	10	-	26	1797	3
208	706	627	61	133	531	147	452	18	150	24	9	17	2875	164
209	146	169	16	90	1	39	48	15	2	1	-	5	532	-
210	265	163	5	21	223	17	24	16	38	12	-	2	785	-
211	740	503	11	83	951	118	21	35	237	96	-	48	2842	20
212	118	102	2	10	3	5	-	-	-	-	-	1	241	160
213	116	40	1	5	6	2	-	-	-	-	-	10	180	79
214	328	204	12	28	170	52	-	18	44	-	28	9	893	50
215	604	1545	11	46	985	55	401	106	160	131	-	94	4139	-
216	28	11	0	1	-	-	-	-	-	-	-	1	41	-
217	57	82	1	-	34	2	-	37	-	-	-	0	212	27
218	104	94	8	31	4	27	28	27	29	51	2	4	408	43
219	67	127	5	12	7	7	289	4	-	-	13	0	532	205
220	250	300	11	93	13	218	483	84	19	12	-	4	1485	1093
221	537	242	4	43	77	161	485	15	41	13	-	34	1654	4
222	101	69	5	25	15	-	52	-	10	9	-	3	289	-
223	170	181	2	40	16	198	282	-	5	67	-	7	965	20
224	594	555	3	40	190	19	267	24	65	45	-	27	1828	-
225	178	209	8	80	25	14	258	8	0	7	-	3	791	-
226	437	918	14	133	25	24	1045	9	17	4	1	65	2692	133
227	961	858	34	74	24	114	565	224	630	22	4	18	3529	-
228	304	452	4	26	98	130	179	81	103	12	-	89	1479	797
229	1509	706	22	87	74	86	1609	131	146	30	-	50	4450	54
230	145	237	2	18	269	9	13	56	27	18	-	41	836	1140
231	1081	880	9	74	141	129	422	114	123	68	164	67	3271	-
232	105	141	2	4	36	-	33	10	12	4	-	12	359	-
233	278	274	5	25	91	74	59	44	15	40	-	89	992	-
235	23	106	1	10	2	1	3	7	2	-	-	1	157	-
Yhteensä Totalt	11326	10959	309	1509	4295	1879	7194	1277	1976	677	285	745	42430	4448

Taulukko 51. Vapaa-ajankalastusta harrastaneiden kotitalouksien meri- ja sisävesialueiden saaliin arvo **Pohjanmaan** työvoima- ja elinkeinokeskuksen toimialueella vuonna 1997 (1000 mk).

Tabell 51. Fritidsfiskande hushåll i havs- och insjöområdet, fångstens värde i Österbottens arbetskrafts- och näringscentrals verksamhetsområde år 1997 (1000 mk).

Kalastus- alue Fiske- område	Ahven Abborre	Hauki Gädda	Särki Mört	Lahna Braxen	Siika Sik	Made Lake	Kuha Gös	Kirjo- lohi Regn- båge	Tai- men Öring	Lohi Lax	Muik- ku Siklöja	Muu kala Övriga	Yhteen- sä Totalt	Rapu Kräfta
251	156	198	9	13	7	11	33	107	418	1	-	20	974	3
252	210	123	2	1	129	-	-	-	25	22	-	76	590	-
253	434	460	10	-	1429	-	5	49	61	55	38	5	2544	-
254	958	369	21	19	571	40	24	14	47	2	75	38	2178	-
255	589	203	4	11	856	56	22	6	5	-	-	52	1803	-
256	59	31	1	9	331	34	3	4	-	38	2	6	519	-
257	291	417	13	339	212	14	1	25	8	4	9	25	1358	9
258	107	830	5	0	236	11	-	7	61	24	49	9	1338	-
259	373	330	14	14	176	16	-	292	105	-	314	3	1638	167
260	279	936	19	56	185	103	-	314	42	-	-	23	1958	99
261	266	160	10	51	43	12	-	60	10	-	-	1	613	-
262	563	675	12	80	296	97	155	47	49	-	269	130	2375	240
263	102	156	5	11	1	4	-	45	7	-	-	1	330	-
264	483	617	52	81	53	59	64	140	13	-	20	12	1595	18
265	172	124	4	30	28	9	39	1	-	-	47	1	454	199
266	761	632	49	164	206	64	-	212	33	-	2	20	2143	455
Yhteensä Totalt	5804	6262	232	881	4761	528	346	1323	884	147	824	420	22410	1189

Taulukko 52. Vapaa-ajankalastusta harrastaneiden kotitalouksien meri- ja sisävesialueiden saaliin arvo **Kainuun** työvoima- ja elinkeinokeskuksen vuonna 1997 (1000 mk).

Tabell 52. Fritidsfiskande hushåll i havs- och insjöområdet, fångstens värde i Kajanalands arbetskrafts- och näringscentralers verksamhetsområde år 1997 (1000 mk).

Kalastus- alue Fiske- område	Ahven Abborre	Hauki Gädda	Särki Mört	Lahna Braxen	Siika Sik	Made Lake	Kuha Gös	Kirjo- lohi Regn- båge	Tai- men Öring	Lohi Lax	Muik- ku Siklöja	Muu kala Övriga	Yhteen- sä Totalt	Rapu Kräfta
301	427	457	4	9	594	58	-	97	141	147	70	15	2018	60
302	797	319	15	73	2695	40	1	49	464	1096	13	81	5642	697
303	939	1508	38	70	1156	338	2	990	505	8	1000	115	6667	4
304	486	544	62	-	2630	108	13	104	168	50	917	25	5109	-
305	460	353	13	179	10	48	-	41	83	25	-	2	1214	-
306	146	182	9	7	23	-	-	142	125	719	1	13	1367	698
307	785	1988	19	31	544	741	683	434	697	25	676	1	6623	2
308	309	305	3	-	156	24	188	54	184	-	111	2	1337	-
309	794	602	3	0	595	108	10	160	200	19	263	1	2757	-
310	419	582	12	3	110	268	152	230	99	52	189	0	2115	1
311	550	746	16	32	408	137	48	124	75	109	838	1	3085	226
312	137	162	10	27	27	28	-	7	2	-	169	-	568	-
313	125	297	7	31	52	15	2	90	16	3	7	0	645	761
314	192	273	6	6	104	19	8	12	35	-	249	0	905	105
315	306	190	8	6	51	37	48	311	8	-	-	5	970	-
Yhteensä Totalt	6874	8509	223	472	9154	1972	1156	2844	2802	2253	4502	262	41023	2554

Taulukko 53. Vapaa-ajankalastusta harrastaneiden kotitalouksien meri- ja sisävesialueiden saaliin arvo Lapin työvoima- ja elinkeinokeskuksen toimialueella vuonna 1997 (1000 mk).

Tabell 53. Fritidsfiskande hushåll i havs- och insjöområdet, fångstens värde i Lapplands arbetskrafts- och näringscentralers verksamhetsområde år 1997 (1000 mk).

Kalastus- alue Fiske- område	Ahven Abborre	Hauki Gädda	Särki Mört	Lahna Braxen	Siika Sik	Made Lake	Kuha Gös	Kirjo- lohi Regn- båge	Tai- men Öring	Lohi Lax	Muik- ku Siklöja	Muu kala Övriga	Yhteen- sä Totalt	Rapu Kräfta
351	199	86	7	2	215	52	-	27	50	95	12	3	747	-
352	146	502	2	1	1041	43	-	14	150	872	73	11	2854	4
353	176	164	7	-	334	40	-	20	69	347	353	9	1521	-
354	144	193	4	1	113	34	-	16	93	32	208	1	840	60
355	124	223	15	-	414	12	-	191	45	35	2	2	1062	124
356	222	190	13	1	210	18	4	482	122	25	28	4	1319	73
357	146	128	6	-	144	55	-	22	69	-	160	11	741	-
358	226	591	7	0	541	61	4	48	72	2	229	7	1788	-
359	52	52	2	-	207	7	-	36	127	16	12	11	521	-
360	185	308	13	-	440	55	-	117	110	3	235	16	1481	85
361	208	478	16	-	444	162	-	72	157	-	191	12	1741	-
362	50	151	11	-	945	59	-	9	99	7	-	17	1349	-
363	248	428	14	0	281	61	4	31	77	148	54	12	1359	319
364	281	331	16	-	702	134	-	78	291	18	723	10	2584	-
365	283	142	21	-	488	29	-	60	52	2	211	0	1289	-
366	20	37	5	-	239	1	-	-	12	-	3	1	320	-
Yhteensä Totalt	2709	4005	159	7	6758	824	12	1223	1595	1602	2494	128	21515	665
700	293	331	0	-	3180	159	-	56	1054	1530	74	151	6829	-

Taulukko 54. Vapaa-ajankalastusta harrastaneiden kotitalouksien meri- ja sisävesialueiden saaliin arvo Hämeen työvoima- ja elinkeinokeskuksen toimialueella vuonna 1997 (1000 mk).

Tabell 54. Fritidsfiskande hushåll i havs- och insjöområdet, fångstens värde i Tavastlands arbetskrafts- och näringscentrals verksamhetsområde år 1997 (1000 mk).

Kalastus- alue Fiske- område	Ahven Abborre	Hauki Gädda	Särki Mört	Lahna Braxen	Siika Sik	Made Lake	Kuha Gös	Kirjo- lohi Regn- båge	Tai- men Öring	Lohi Lax	Muik- ku Siklöja	Muu kala Övriga	Yhteen- sä Totalt	Rapu Kräfta
401	225	656	8	77	393	235	433	17	133	4	183	12	2375	188
402	469	1026	16	104	125	190	395	-	101	14	58	30	2527	81
403	997	397	23	105	264	61	1293	19	48	10	126	11	3356	421
404	902	638	26	68	140	73	1459	19	18	-	25	43	3411	264
405	720	1083	22	200	130	639	2436	1	9	-	-	273	5514	15
406	442	355	14	116	188	112	171	5	57	-	293	1	1754	59
407	745	1114	38	225	350	142	1228	87	104	38	182	8	4261	947
408	336	442	7	52	27	151	1097	1	3	-	155	31	2301	10
409	104	114	5	101	56	25	4	22	6	-	95	0	533	381
410	30	155	1	10	-	-	263	-	-	-	-	33	492	-
411	376	297	10	27	24	9	54	1	1	-	66	11	876	22
412	273	403	10	99	27	9	125	58	4	-	8	9	1023	98
413	299	333	10	10	14	11	117	-	2	-	25	3	825	154
414	184	256	17	41	51	157	71	14	13	-	117	-	921	186
415	121	203	5	15	30	4	181	14	1	-	-	1	573	62
416	185	174	7	63	34	1	7	-	11	-	-	1	482	460
417	156	365	8	39	34	27	110	21	-	-	112	28	902	104
418	1000	566	22	80	456	112	94	42	112	22	567	1	3075	194
419	203	298	21	45	40	44	89	27	42	15	-	11	837	29
420	162	107	12	6	4	4	16	2	2	-	52	1	367	1
421	462	649	14	11	192	56	195	160	11	-	154	0	1903	29
422	18	68	1	1	3	-	-	-	-	-	-	5	97	4
423	17	103	0	4	-	6	91	14	3	-	-	2	241	443
424	128	248	3	37	97	113	274	12	22	-	210	56	1200	175
425	20	68	2	14	15	8	50	26	6	-	5	0	216	46
426	75	121	4	13	4	10	25	-	1	-	-	1	255	434
427	386	408	15	137	39	45	276	4	10	-	6	7	1332	601
428	832	631	20	121	274	83	288	-	82	31	748	8	3119	414
429	360	379	22	119	61	45	5	21	86	13	88	2	1199	730
430	607	383	23	65	269	82	4	27	76	16	835	3	2389	448
Yhteensä Totalt	10833	12041	389	2003	3340	2455	10851	613	964	164	4110	592	48356	6995

Taulukko 55. Vapaa-ajankalastusta harrastaneiden kotitalouksien meri- ja sisävesialueiden saaliin arvo Keski-Suomen työvoima- ja elinkeinokeskuksen toimialueella vuonna 1997 (1000 mk).

Tabell 55. Fritidsfiskande hushåll i havs- och insjöområdet, fångstens värde i Mellersta Finlands arbetskrafts- och näringscentrals verksamhetsområde år 1997 (1000 mk).

Kalastus- alue Fiske- område	Ahven Abborre	Hauki Gädda	Särki Mört	Lahna Braxen	Siika Sik	Made Lake	Kuha Gös	Kirjo- lohi Regn- båge	Tai- men Öring	Lohi Lax	Muik- ku Siklöja	Muu kala Övriga	Yhteen- sä Totalt	Rapu Kräfta
451	609	508	41	187	86	213	175	10	14	11	966	1	2821	38
452	427	303	20	16	259	65	868	85	157	55	210	9	2473	-
453	413	630	8	29	172	236	146	32	170	16	1391	0	3243	5
454	513	391	12	57	197	100	71	16	100	5	888	2	2352	587
455	444	359	17	9	120	57	233	46	6	3	211	2	1507	37
456	146	270	4	32	14	15	196	8	6	-	24	3	717	1
457	406	576	16	80	71	70	74	77	19	11	44	4	1448	21
458	256	365	10	34	99	46	119	93	55	-	100	1	1179	511
459	224	605	11	106	319	93	165	37	65	5	4	3	1636	91
460	321	256	15	27	257	64	38	22	86	-	328	2	1416	41
461	163	140	4	19	111	13	38	28	4	-	69	0	589	79
462	984	628	18	103	443	231	189	96	84	25	92	4	2897	1520
463	198	249	8	42	112	77	6	22	37	-	199	4	952	337
464	263	470	5	47	404	108	56	11	92	44	351	3	1854	220
Yhteensä Totalt	5368	5750	190	788	2662	1387	2372	583	895	175	4876	40	25086	3486

Taulukko 56. Vapaa-ajankalastusta harrastaneiden kotitalouksien meri- ja sisävesialueiden saaliin arvo Pohjois-Savon työvoima- ja elinkeinokeskuksen toimialueella vuonna 1997 (1000 mk).

Tabell 56. Fritidsfiskande hushåll i havs- och insjöområdet, fångstens värde i Norra Savolax arbetskrafts- och näringscentrals verksamhetsområde år 1997 (1000 mk).

Kalastus- alue Fiske- område	Ahven Abborre	Hauki Gädda	Särki Mört	Lahna Braxen	Siika Sik	Made Lake	Kuha Gös	Kirjo- lohi Regn- båge	Tai- men Öring	Lohi Lax	Muik- ku Siklöja	Muu kala Övriga	Yhteen- sä Totalt	Rapu Kräfta
501	195	446	6	63	19	27	14	2	-	-	1	9	782	6
502	103	279	7	17	20	46	5	-	8	-	120	2	607	-
503	217	286	4	18	65	39	50	35	156	-	4	5	879	6
504	176	266	5	9	61	29	54	55	17	-	25	1	696	-
505	225	407	9	114	5	51	450	13	15	2	17	4	1312	15
506	395	402	11	64	77	65	47	17	12	-	405	101	1596	3
507	266	627	11	93	34	118	312	3	1	1	7	3	1475	-
508	347	242	14	22	40	62	143	28	10	7	35	3	952	149
509	284	152	6	66	143	47	264	35	18	-	287	1	1301	-
510	196	175	7	25	28	52	372	33	17	-	1	1	908	0
511	343	501	20	105	168	143	154	84	38	49	368	6	1980	617
512	279	236	4	7	20	12	30	8	19	2	11	0	629	-
513	400	723	7	24	203	142	85	56	14	3	70	1	1726	0
514	330	282	13	32	130	62	61	31	129	-	475	1	1545	1069
515	271	255	8	14	86	55	93	22	29	-	289	0	1124	2
516	220	475	9	17	52	57	28	62	45	-	255	6	1226	3
517	323	274	13	25	168	123	348	38	97	11	114	3	1536	194
518	510	389	12	34	120	140	263	76	60	19	356	1	1979	90
519	430	567	15	37	189	224	30	17	107	39	942	3	2602	90
520	133	266	5	20	81	45	31	14	4	-	457	1	1056	443
521	149	145	3	13	36	10	5	19	36	37	249	-	703	50
522	220	266	7	52	70	86	41	2	12	1	227	1	986	69
523	323	234	12	31	93	29	192	31	57	8	64	2	1076	208
Yhteensä Totalt	6336	7897	207	902	1907	1662	3072	682	901	180	4778	154	28677	3012

Taulukko 57. Vapaa-ajankalastusta harrastaneiden kotitalouksien meri- ja sisävesialueiden saaliin arvo Pohjois-Karjalan työvoima- ja elinkeinokeskuksen toimialueella vuonna 1997 (1000 mk).
 Tabell 57. Fritidsfiskande hushåll i havs- och insjöområdet, fångstens värde i Norra Karelen arbetskrafts- och näringscentrals verksamhetsområde år 1997 (1000 mk).

Kalastus- alue Fiske- område	Ahven Abborre	Hauki Gädda	Särki Mört	Lahna Braxen	Siika Sik	Made Lake	Kuha Gös	Kirjo- lohi Regn- båge	Tai- men Öring	Lohi Lax	Muik- ku Siklöja	Muu kala Övriga	Yhteen- sä Totalt	Rapu Kräfta
551	269	249	7	7	89	30	6	16	-	-	-	0	674	-
552	45	76	1	3	42	4	18	15	39	-	77	0	319	212
553	1377	1271	44	84	875	579	306	114	327	187	1256	3	6423	233
554	483	295	10	5	203	10	28	341	173	9	13	4	1572	122
555	194	248	3	18	270	74	8	42	66	10	73	1	1008	17
556	434	227	14	42	177	51	18	47	48	11	858	0	1927	50
557	1507	216	94	90	230	55	39	17	111	27	69	3	2459	181
558	418	372	2	15	107	52	13	10	100	2	135	-	1226	108
559	496	632	8	5	267	77	15	13	12	3	338	3	1868	100
560	1298	762	38	78	182	175	422	63	99	59	602	5	3784	188
561	62	87	2	31	2	2	3	-	1	1	-	0	192	-
562	116	162	7	26	167	14	12	1	5	-	1	2	513	-
563	283	315	6	11	117	53	52	36	89	-	13	1	975	379
564	560	215	29	16	265	37	18	36	48	-	131	1	1356	11
565	265	266	5	26	56	21	1	16	11	2	-	2	671	194
Yhteensä Totalt	7808	5392	270	459	3047	1234	959	768	1128	312	3566	25	24968	1797

Taulukko 58. Vapaa-ajankalastusta harrastaneiden kotitalouksien meri- ja sisävesialueiden saaliin arvo **Etelä-Savon** työvoima- ja elinkeinokeskuksen toimialueella vuonna 1997 (1000 mk).

Tabell 58. Fritidsfiskande hushåll i havs- och insjöområdet, fångstens värde i Södra Savolax arbetskrafts- och näringscentrals verksamhetsområde år 1997 (1000 mk).

Kalastus- alue Fiske- område	Ahven Abborre	Hauki Gädda	Särki Mört	Lahna Braxen	Siika Sik	Made Lake	Kuha Gös	Kirjo- lohi Regn- båge	Tai- men Öring	Lohi Lax	Muik- ku Siklöja	Muu kala Övriga	Yhteen- sä Totalt	Rapu Kräfta
601	294	363	9	50	98	36	17	42	37	1	84	0	1031	131
602	412	324	7	18	22	19	227	50	39	-	33	0	1150	81
603	328	743	7	19	3	11	123	114	7	-	22	-	1377	-
604	427	365	40	10	34	28	182	77	65	5	10	0	1244	-
605	1092	693	22	197	149	499	569	56	98	46	1145	8	4574	31
606	147	238	5	59	204	70	108	6	22	1	421	0	1283	-
607	20	33	0	3	4	-	-	-	-	-	-	-	60	-
608	94	148	2	2	101	36	28	2	7	4	24	0	449	230
609	910	806	29	77	326	132	75	6	37	24	758	2	3183	91
610	248	359	11	112	29	18	258	7	4	-	158	13	1216	284
611	326	404	12	36	347	67	123	183	58	5	245	1	1806	932
612	304	738	18	60	154	28	34	17	48	44	31	1	1475	54
613	309	168	15	38	41	10	2	3	26	33	288	3	935	-
614	261	281	9	28	37	20	3	1	26	-	27	1	694	53
615	235	68	4	5	393	3	-	-	-	-	423	0	1131	-
616	385	395	18	87	90	88	96	17	30	29	670	11	1917	25
617	194	320	7	40	65	27	23	20	7	15	88	4	809	240
618	701	400	17	51	101	160	67	10	46	46	626	4	2229	107
619	589	299	29	37	211	33	5	1	58	27	289	1	1579	54
620	225	188	12	15	195	35	3	29	16	3	233	4	958	57
621	66	100	5	17	106	11	12	-	14	-	234	0	565	445
Yhteensä Totalt	7568	7431	278	962	2710	1332	1957	638	644	282	5808	54	29664	2816

Taulukko 59. Vapaa-ajankalastusta harrastaneiden kotitalouksien meri- ja sisävesialueiden saaliin arvo **Ahvenanmaalla** vuonna 1997 (1000 mk).

Tabell 59. Fritidsfiskande hushåll i havs- och insjöområdet, fångstens värde på Åland år 1997 (1000 mk).

Kalastus- alue Fiske- område	Ahven Abborre	Hauki Gädda	Särki Mört	Lahna Braxen	Siika Sik	Made Lake	Kuha Gös	Kirjo- lohi Regn- båge	Tai- men Öring	Lohi Lax	Muik- ku Siklöja	Muu kala Övriga	Yhteen- sä Totalt	Rapu Kräfta
800	347	497	2	4	12	-	3	74	84	307	-	26	1355	142

Huom. Manner-Suomesta Ahvenanmaalla kalastamassa käyneet.

Obs. Fritidsfiskare från fastlandet som fiskat på Åland.

Taulukko 60. Vapaa-ajankalastajien saaliiden variaatiokertoimet asuinlääneittäin vuonna 1997 (%).
 Tabell 60. Variationskoefficienter av fritidsfiskarnas fångst bostadslänvis år 1997 (%).

Lajit - Arter	Asuinläänit - Bostadslän											Yhteensä - Totalt
	1	2	3	4	5	6	7	8	9	10	11	
Ahven - Abborre	3,8	4,4	5,8	5,0	4,8	8,6	3,9	5,6	7,6	6,5	6,1	1,8
Hauki - Gädda	4,3	5,1	4,7	4,9	3,9	4,0	3,6	7,4	9,0	5,6	5,4	1,7
Särki - Mört	7,4	7,0	5,6	9,2	5,4	18,0	4,2	10,2	13,2	10,4	8,7	3,0
Lahna - Braxen	4,8	6,9	7,1	9,4	7,2	7,9	6,9	15,3	20,9	24,8	17,1	3,2
Siika - Sik	5,7	12,8	7,0	8,6	11,2	6,5	4,8	9,8	14,5	10,4	9,5	3,5
Made - Lake	10,1	11,6	16,6	8,8	16,9	7,2	5,8	11,0	10,4	12,9	9,9	4,1
Kuha - Gös	9,7	11,5	15,9	11,3	13,2	8,8	7,8	13,6	12,6	17,5	55,8	5,5
Kirjolohi - Regnbåge	8,9	9,1	12,9	21,2	12,0	19,4	8,1	11,2	10,0	11,9	12,0	4,1
Taimen - Öring	7,9	12,1	8,6	8,1	9,7	9,0	7,4	8,2	23,6	10,4	7,3	3,4
Lohi - Lax	10,9	13,4	27,1	11,3	12,6	13,0	13,0	16,5	20,8	18,8	14,3	6,6
Muikku - Siklöja	11,7	23,2	14,4	10,3	9,9	13,9	9,1	16,1	26,6	9,2	12,2	4,0
Muut kalalajit - Övriga	9,5	11,6	19,3	16,7	12,6	13,4	36,9	13,6	22,8	15,7	8,6	6,1
Yhteensä - Totalt	3,4	4,1	5,2	4,3	3,8	6,5	3,2	7,0	6,2	4,6	4,8	1,5
Rapu - Kräfta	13,1	17,7	13,0	23,8	15,5	19,5	19,9	24,2	25,3	28,1	32,7	6,1
Uudenmaan lääni - Nylands län												= 1
Turun ja Porin lääni - Åbo och Björneborgs län												= 2
Hämeen lääni - Tavastehus län												= 3
Kymen lääni - Kymmene län												= 4
Mikkelin lääni - St Mickels län												= 5
Pohjois-Karjalan lääni - Norra Karelens län												= 6
Kuopion lääni - Kuopio län												= 7
Keski-Suomen lääni - Mellersta Finlands län												= 8
Vaasan lääni - Vasa län												= 9
Oulun lääni - Uleåborgs län												= 10
Lapin lääni - Lapplands län												= 11

KALASTUSALUEET FISKEOMRÅDENA

UUDENMAAN TYÖVOIMA- JA ELINKEINOKESKUS - NYLANDS ARBETSKRAFTS- OCH NÄRINGSCENTRAL

- 101 Hanko - Hangö
- 102 Bromarf - Tenhola / Bromarf - Tenala
- 103 Tammisaari - Snappertuna / Ekenäs - Snappertuna
- 104 Inkoo / Ingå
- 105 Kirkkonummi - Porkkala / Kyrkslätt - Porkkala
- 106 Espoo / Esbo
- 107 Helsinki / Helsingfors
- 108 Sipoo / Sibbo
- 109 Porvoonseutu / Borgånejden
- 110 Pernaja / Pernå
- 111 Loviisa / Lovisa
- 112 Ruotsinpyhtää / Strömfors
- 113 Pohja / Pojo
- 114 Karjalohja - Sammatti / Karislojo - Sammatti
- 115 Lohjanjärvi / Lojo sjö
- 116 Nummi-Pusula
- 117 Siuntionjoki / Sjundea
- 118 Hiidenvesi
- 119 Espoo - Mankki / Esbo - Mankby
- 120 Vantaanjoki / Vanda å
- 121 Mäntsälä - Pornainen / Mäntsälä - Borgnäs
- 122 Porvoonjoki / Borgå å
- 123 Koskenkylänjoki / Forsby å
- 124 Lapinjärvi / Lapträsk

KYMEN TYÖVOIMA- JA ELINKEINOKESKUS - KYMMENE ARBETSKRAFTS- OCH NÄRINGSCENTRAL

- 151 Iitti - Jaala
- 152 Vuohijärvi
- 153 Valkeala
- 154 Läntinen Pien-Saimaa
- 155 Kuolimo
- 156 Suur-Saimaa
- 157 Ruokolahti
- 158 Rautjärvi
- 159 Parikkala - Saari - Uukuniemi
- 160 Kymijoki
- 161 Summa-, Vehka- ja Virojoki
- 162 Kaakonkulma
- 163 Virolahti
- 164 Hamina - Vehkalahti
- 165 Kotka
- 166 Pyhtää
- 167 Kivijärvi

VARSINAIS-SUOMEN TYÖVOIMA- JA ELINKEINOKESKUS - EGENTLIGA FINLANDS ARBETSKRAFTS- OCH NÄRINGSCENTRAL

- 201 Karvianjoki
- 202 Jämijärvi
- 203 Karhijärvi
- 204 Sääksjärvi
- 205 Kullaa
- 206 Isojärvi
- 207 Merikarvia / Sastmola
- 208 Pori / Björneborg
- 209 Kokemäen - Loimijoki / Kumoälv - Loimijoki
- 210 Luvia
- 211 Raumanmeri
- 212 Eurajoki - Lapijoki / Euraå - Lapijoki
- 213 Köyliö / Kjulo
- 214 Pyhäjärvi
- 215 Uusikaupunki / Nystad
- 216 Velhovesi - Ruotsinvesi
- 217 Laitila / Letala
- 218 Aurajoenseutu
- 219 Somero
- 220 Salonseutu
- 221 Särkisalo / Finby
- 222 Halikonlahti / Halikkoviken
- 223 Kemiö / Kimito
- 224 Dragsfjärd - Västanfjärd
- 225 Paimionselkä
- 226 Parainen / Pargas
- 227 Airisto / Erstan
- 228 Nauvo / Nagu
- 229 Velkua
- 230 Korppoo / Korpo
- 231 Kustavi / Gustavs
- 232 Iniö
- 233 Houtskari / Houtskär
- 235 Suodenniemi

POHJANMAAN TYÖVOIMA- JA ELINKEINOKESKUS - ÖSTERBOTTENS ARBETSKRAFTS- OCH NÄRINGSCENTRAL

- 251 Kristiinankaupunki - Isojoki / Kristinestad - Storå
- 252 Närpes - Kaskö
- 253 Korsnäs - Malax
- 254 Korsholm
- 255 Norra Kvarken
- 256 Nykarleby
- 257 Norra Svenska
- 258 Lohtajanseutu
- 259 Lestijoki
- 260 Perhonjoki
- 261 Evijärvi - Kortesejärvi
- 262 Alajärvi - Lappajärvi - Vimpeli

263 Lapuanjoki
264 Alavus - Töysä - Kuortane
265 Ähtärinreitti
266 Kyrönjoki

KAINUUN TYÖVOIMA- JA
ELINKEINOKESKUS - KAJANALANDS
ARBETSKRAFTS- OCH NÄRINGSCENTRAL

301 Keski-Perämeri
302 Perämeren eteläosa
303 Iijoen vesistö
304 Kuusamo
305 Kiiminkijoki
306 Oulujokivarsi
307 Oulujärvi
308 Hyrynsalmi - Ristijärvi
309 Suomussalmi
310 Sotkamo
311 Kuhmo
312 Siikajoki
313 Pyhäjokivarsi
314 Pyhäjärvi
315 Kalajoki

LAPIN TYÖVOIMA- JA ELINKEINOKESKUS -
LAPPLANDS ARBETSKRAFTS- OCH
NÄRINGSCENTRAL

351 Perämeri
352 Tornionjoki
353 Muonionjoki
354 Tengeliönjoki
355 Ala-Kemijoki
356 Keski-Kemijoki
357 Raudanjoki
358 Kemijärvi
359 Yli-Kemi
360 Ounasjoki
361 Sodankylä
362 Lokka - Porttipahta
363 Simojoki
364 Etelä-Posio
365 Suolijärvet
366 Hautajärvi

HÄMEEN TYÖVOIMA- JA
ELINKEINOKESKUS - TAVASTLANDS
ARBETSKRAFTS- OCH NÄRINGSCENTRAL

401 Virrat
402 Ruovesi - Kuorevesi
403 Näsijärvi
404 Pirkkala
405 Vanajanselkä
406 Roine - Mallavesi - Pälkänevesi
407 Längelmävesi
408 Hauho
409 Kukkia
410 Tarpianjoki
411 Hattula

412 Hämeenlinna
413 Loppi
414 Pääjärvi
415 Tammela
416 Nastola
417 Vehkajärvi - Vesijako
418 Etelä-Päijänne
419 Vesijärvi
420 Kihniö
421 Parkano
422 Porvoonjoki / Borgå å
423 Koskenkylänjoki / Forsby å
424 Kyrösjärvi
425 Mahnalanselkä - Kirkkojärvi
426 Suodenniemi
427 Vammalanseutu
428 Sysmä
429 Hartola
430 Heinola

KESKI-SUOMEN TYÖVOIMA- JA
ELINKEINOKESKUS - MELLERSTA
FINLANDS ARBETSKRAFTS- OCH
NÄRINGSCENTRAL

451 Pihtipudas
452 Kivijärvi
453 Pohjois-Keitele
454 Ala- ja Keski-Keitele
455 Saarijärvi
456 Pääjärvi
457 Keuruu
458 Jämsänjokilaakso
459 Leppävesi
460 Konnevesi - Kuusvesi
461 Hankasalmi
462 Pohjois-Päijänne
463 Suontee
464 Kuhmoinen

POHJOIS-SAVON TYÖVOIMA- JA
ELINKEINOKESKUS - NORRA SAVOLAX
ARBETSKRAFTS- OCH NÄRINGSCENTRAL

501 Kiuruvesi
502 Vieremä
503 Sonkajärvi
504 Rautavaara
505 Porovesi
506 Pielavesi
507 Onkivesi
508 Syväri
509 Nilakka
510 Tavinsalmi
511 Juurusvesi
512 Vuotjärvi
513 Kaavi - Juojärvi
514 Koskelo - Konnevesi
515 Niinivesi
516 Rasvanki - Virmasvesi
517 Pohjois-Kallavesi

518 Etelä-Kallavesi
519 Suvasvesi
520 Suontee
521 Sorsavesi
522 Koirus - Sotka
523 Unnukka

POHJOIS-KARJALAN TYÖVOIMA- JA
ELINKEINOKESKUS - NORRA KARELENS
ARBETSKRAFTS- OCH NÄRINGSCENTRAL

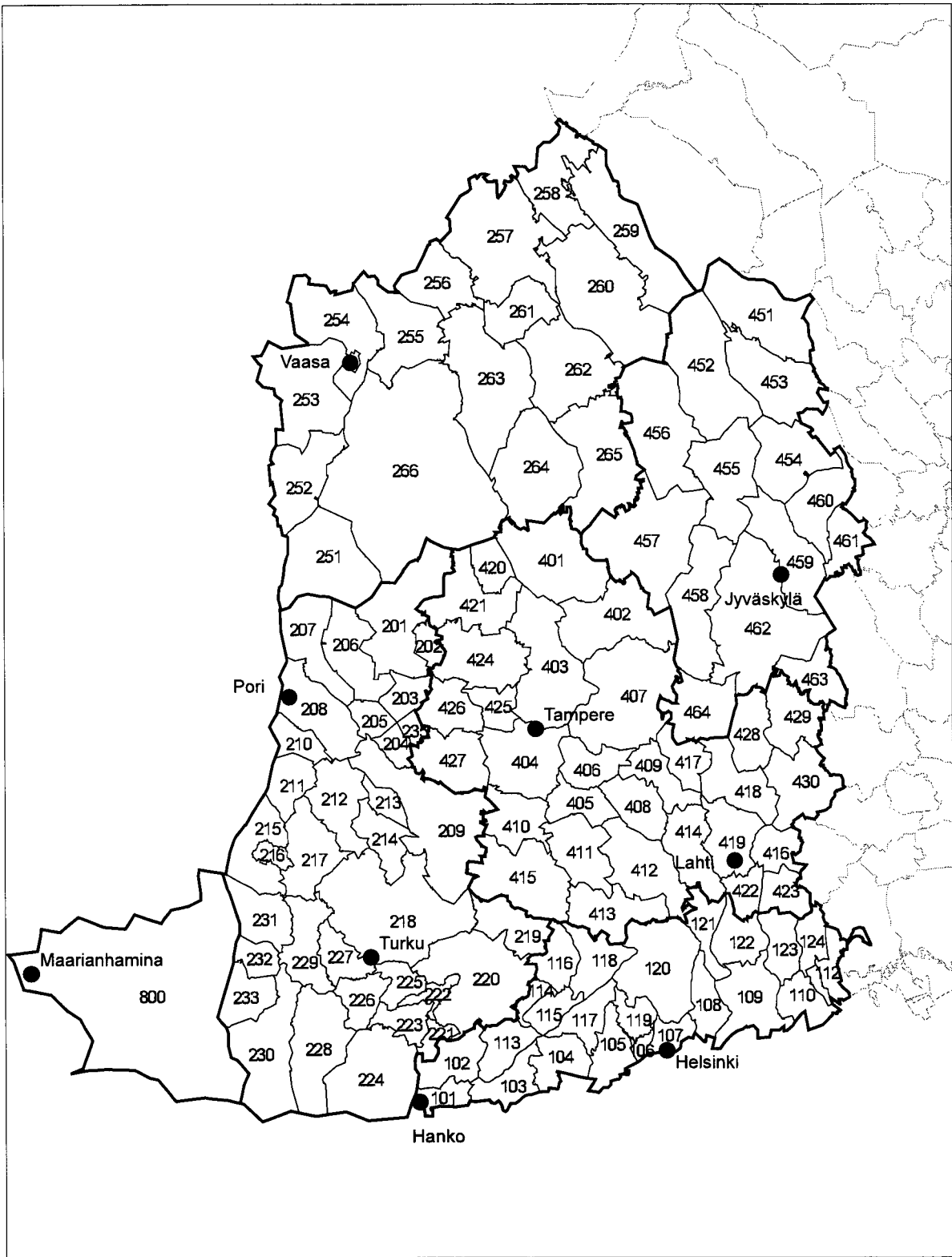
551 Valtimo
552 Vaikkojoki
553 Pielinen
554 Ruunaa
555 Juojärvi
556 Viinijärvi
557 Höytiäinen
558 Koitere
559 Koitajoki
560 Orivesi
561 Oriveden eteläosa
562 Kitee - Tohmajärvi
563 Jänisjoki
564 Pyhäjärvi - Puruvesi
565 Pielisjoki

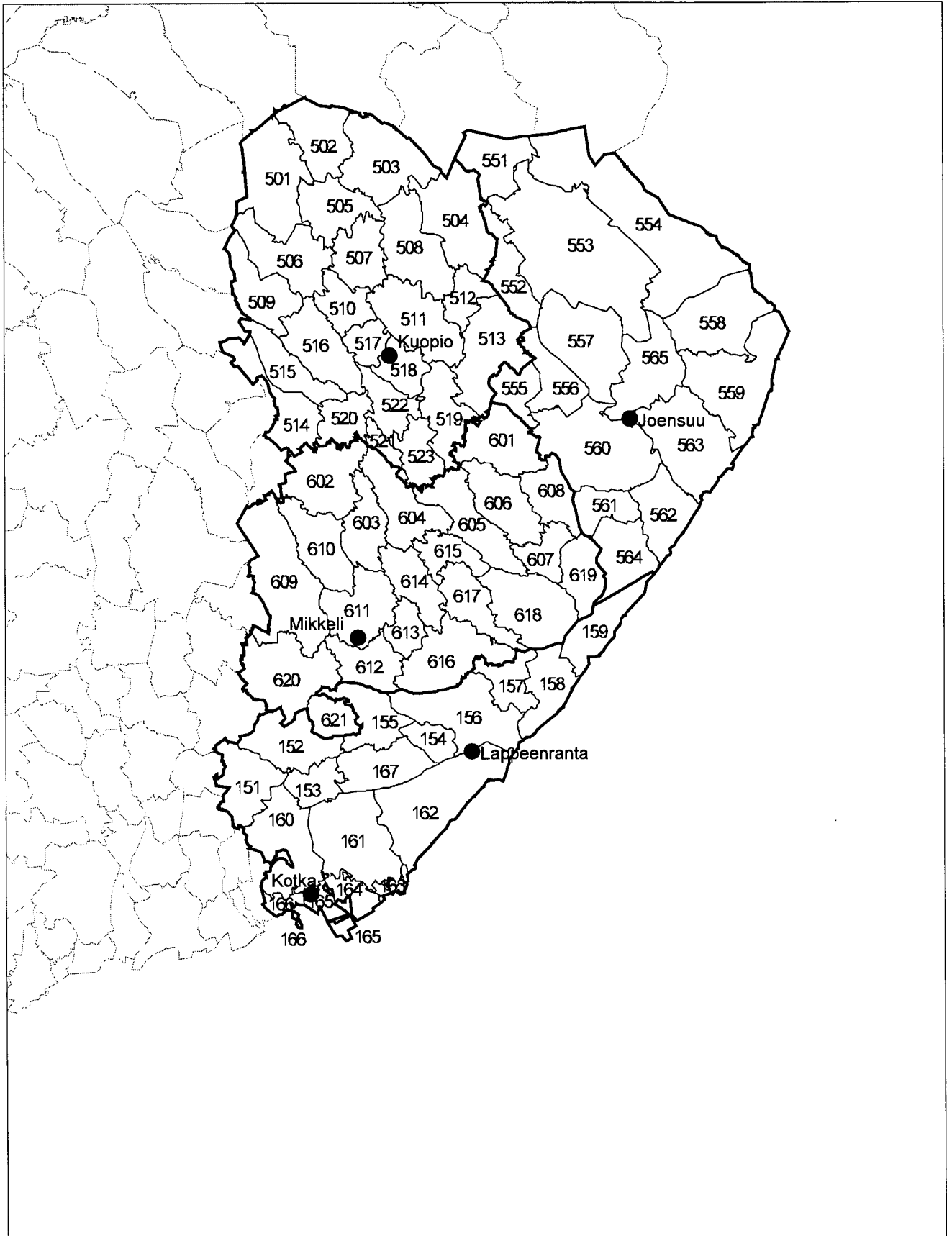
ETELÄ-SAVON TYÖVOIMA- JA
ELINKEINOKESKUS - SÖDRA SAVOLAX
ARBETSKRAFTS- OCH NÄRINGSCENTRAL

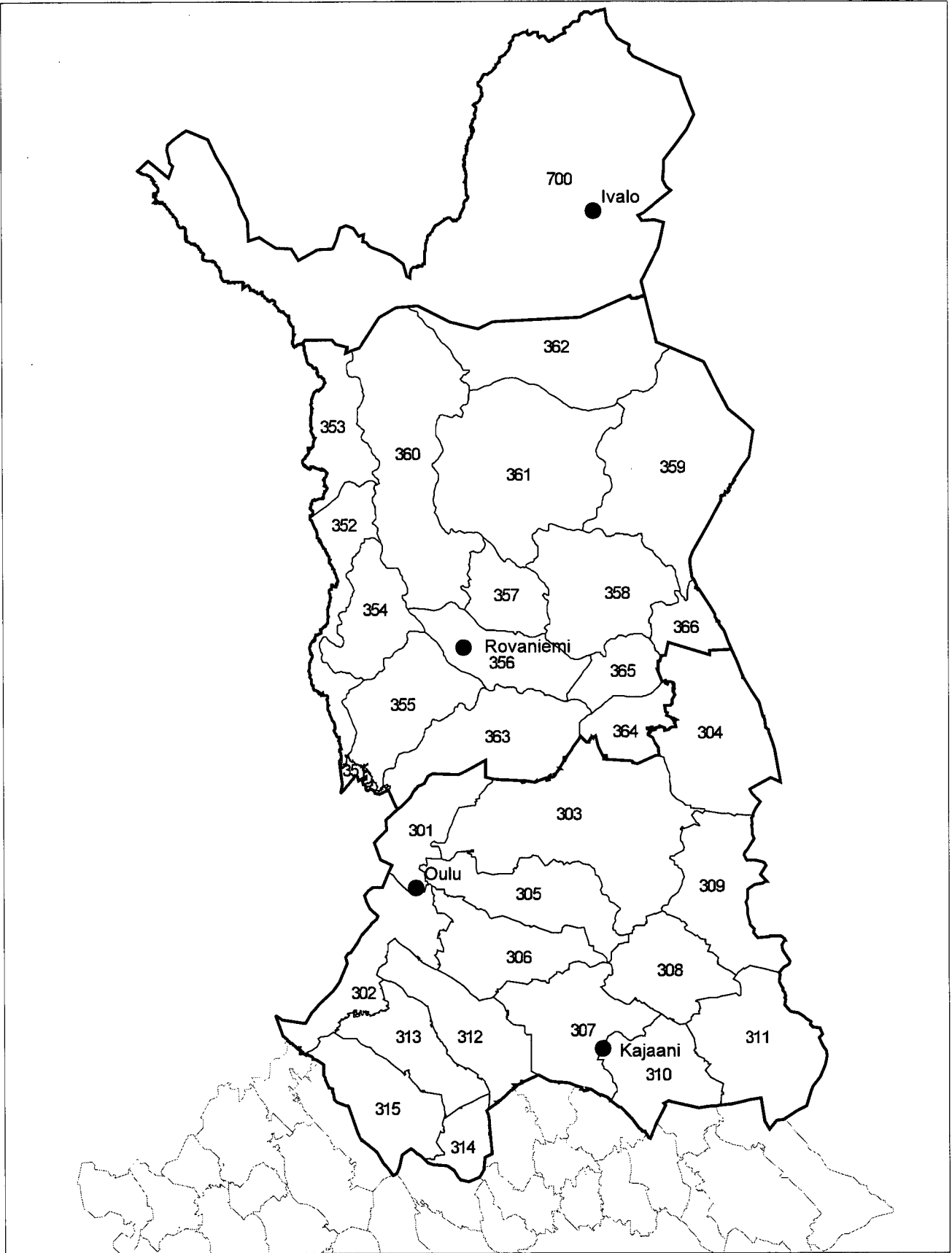
601 Kermajärvi
602 Pieksämäki
603 Virtasalmi
604 Joroinen
605 Haukivesi
606 Kolovesi
607 Sääminginsalo
608 Vuokala
609 Puula
610 Kyyvesi
611 Mikkelä
612 Louhivesi - Yövesi
613 Luonteri
614 Juva
615 Kolkonjärvi
616 Puumala
617 Sulkava
618 Pihlajavesi
619 Puruvesi
620 Mäntyharju
621 Korpjärvi

700 Enontekiön, Inarin ja Utsjoen kunta

800 Ahvenanmaa / Åland









<i>SVT</i>	<i>Suomen Virallinen Tilasto</i>	<i>Riista- ja kalatalouden tutkimuslaitos</i>
	<i>Finlands Officiella Statistik</i>	<i>PL 6, 00721 Helsinki</i>
	<i>Official Statistics of Finland</i>	<i>Vilt- och fiskeriforskningsinstitutet</i>
		<i>PB 6, 00721 Helsinki</i>
		<i>Finnish Game and Fisheries Research Institute</i>
		<i>P.O. Box 6, FIN-00721 Helsinki, Finland</i>

Vapaa-ajankalastus vuonna 1997

Vapaa-ajankalastajien lukumäärät, kalastuspäivät, saaliit ja saaliin arvo.

Fritidsfiske år 1997

Antalet fritidsfiskare och fiskedagar samt fritidsfiskarnas fångster och fångstens värde.

Recreational Fisheries in 1997

Tiedustelut
Förfrågningar
Inquiries

Kalevi Leinonen
0205 751 346 (international +358-205 751 346)
kalevi.leinonen@rktl.fi

Rauno Yrjölä
0205 751 352 (international +358-205 751 352)
rauno.yrjola@rktl.fi

Julkaisun tietoja lainattaessa mainittava lähteeksi Riista- ja kalatalouden tutkimuslaitos.
Vilt- och fiskeriforskningsinstitutet bör nämnas vid referering av denna publikation.

Julkaisujen myynti**Försäljning****Hinta – Pris:**

Julkaisujen myynti / 3B
00022 Tilastokeskus
Puh. (09) 1734 2011
Fax (09) 1734 2474

Publikationsförsäljning / 3B
Statistikcentralen
Tel. (09) 1734 2011
Fax (09) 1734 2474

50 mk

ISSN 0784-8455 Ympäristö

ISSN 1236-9004