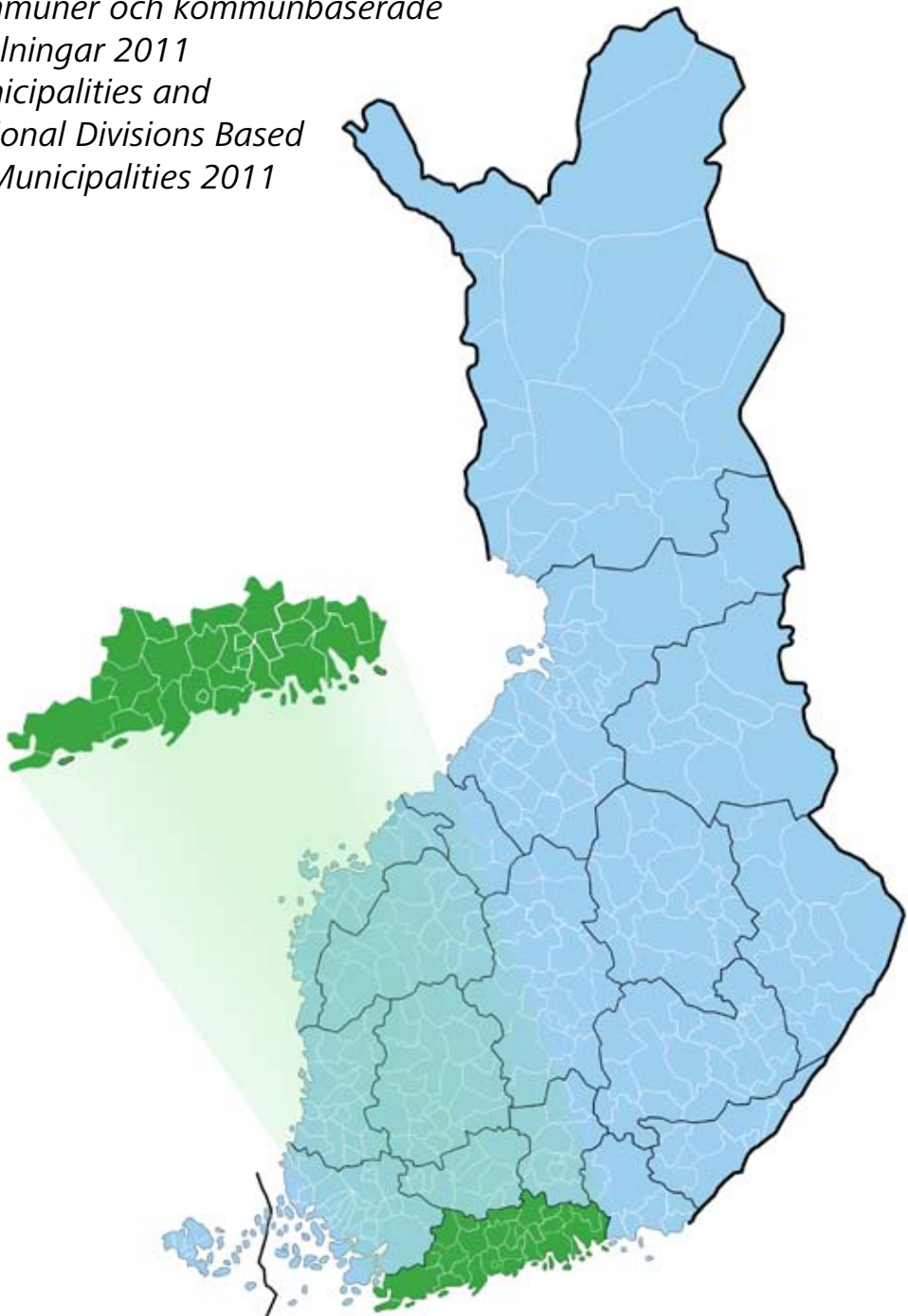


# *Kunnat ja kuntapohjaiset aluejaot 2011*

*Kommuner och kommunbaserade  
indelningar 2011*

*Municipalities and  
Regional Divisions Based  
on Municipalities 2011*





# *Kunnat ja kuntapohjaiset aluejaot 2011*

*Kommuner och kommunbaserade indelningar 2011*

*Municipalities and Regional Divisions Based on Municipalities 2011*

---

---

*Tiedustelut – Förfrågningar – Inquiries:*

*Kari Seppä  
Anne Väänänen  
(09) 17 341*

*sähköposti: [luokitukset@tilastokeskus.fi](mailto:luokitukset@tilastokeskus.fi)  
[www.tilastokeskus.fi/luokitukset](http://www.tilastokeskus.fi/luokitukset)*

*© 2011 Tilastokeskus – Statistikcentralen – Statistics Finland*

*Tietoja lainattaessa lähteenä on mainittava Tilastokeskus.  
Uppgifterna får lånas med uppgivande av Statistikcentralen som källa.  
Quoting is encouraged provided Statistics Finland is acknowledged as the source.*

*ISSN 1797-5646  
= Käsikirjoja  
ISBN 978-952-244-287-1 (pdf)  
ISBN 978-952-244-286-4 (print)*

# *Alkusanat*

*Kunnat ja kuntapohjaiset aluejaot 2011* -julkaisussa esitellään yleisimmät tilastoissa käytettävät kuntapohjaiset alueluokitukset. Kirja sisältää kuntajaon lisäksi seutukunnat, maakunnat, suuralueet, aluehallintovirastot (AVI), elinkeino-, liikenne- ja ympäristökeskukset (ELY-keskukset), tilastollisen kuntaryhmittelyn sekä kielisuhdeluokituksen.

Erilaisten luokitusten ja tunnusjärjestelmien julkaisemisen tarkoituksena on edistää tilastojen käsitteellistä selkeyttä ja vertailukelpoisuutta. Tilastoinnin lisäksi kuntien luo-

kitusjärjestelmä soveltuu käytettäväksi myös muissa tietojärjestelmissä.

Alueluokituksia sekä tätä julkaisua koskevia tiedusteluja ja kehittämissuhteita otta-  
vat vastaan Kari Seppä, p. (09) 1734 3572, ja Anne Väänänen, p. (09) 1734 2695.

*Kunnat ja kuntapohjaiset aluejaot 2011* -julkaisun sisältämät luokitukset ovat saatavilla myös Tilastokeskuksen Internet-sivuilla osoitteessa [www.tilastokeskus.fi/luokitukset](http://www.tilastokeskus.fi/luokitukset).

Helsingissä tammikuussa 2011

*Kari Lehto*

*Saija Ylönen*

## Förord

I publikationen *Kommuner och kommunbaserade indelningar 2011* presenteras de vanligaste kommunindelningar som används inom statistik. Handboken innehåller utöver kommunindelningen också de ekonomiska regionerna, landskapen, storområdena, regionförvaltningsverken (RFV), närings-, trafik- och miljöcentralerna (ELY-centralerna), den statistiska kommungrupperingen samt den språkliga indelningen.

Syftet med publiceringen av olika klassificeringar och kodsystém är att göra statistiken begreppsmässigt klarare och mer jämförbar.

Systemet för kommunindelning kan utöver i statistikföring också användas i andra datasystem.

Vi tar gärna emot frågor och förbättringsförslag som gäller de regionala indelningarna och denna publikation. Vänligen tag kontakt med Kari Seppä, tfn (09) 1734 3572, eller Anne Väänänen, tfn (09) 1734 2695.

Klassificeringarna i publikationen *Kommuner och kommunbaserade indelningar 2011* finns också på Statistikcentralens webbplats på adressen [www.stat.fi/klassificeringar](http://www.stat.fi/klassificeringar).

Helsingfors i januari 2011

*Kari Lehto*

*Saija Ylönen*

## Foreword

The publication *Municipalities and Regional Divisions Based on Municipalities 2011* presents the most commonly used regional classifications based on municipalities applied in statistics. In addition to the division into municipalities, the handbook also includes sub-regional units, regions, major regions, regional state administrative agencies (AVI), centres for economic development, transport and the environment (ELY Centres), the statistical grouping of municipalities and the language distribution.

The purpose in publishing classifications and identification systems is to improve the conceptual coherence and comparability of

statistical data. This system of classification into municipalities is such that it can as easily be applied in other information systems as in statistical systems.

All inquiries on regional classifications and on this publication as well as comments are welcome and can be addressed to Mr Kari Seppä, tel. +358 9 1734 3572 or Ms Anne Väänänen, tel. +358 9 1734 2695.

The data in this issue of the *Municipalities and Regional Divisions Based on Municipalities 2011* handbook are also available on Statistics Finland's Internet pages under [www.stat.fi/classifications](http://www.stat.fi/classifications).

Helsinki, January 2011

*Kari Lehto*

*Saija Ylönen*

# Sisällys – Innehåll – Contents

Alkusanat . . . . .	3
Förord . . . . .	4
Foreword . . . . .	5
Johdanto . . . . .	9
Inledning . . . . .	13
Introduction . . . . .	17

## **Taulukot – Tabeller – Tables**

1. Suuralueet – Storområdena – <i>Major regions</i> . . . . .	22
2. Maakunnat – Landskapen – <i>Regions</i> . . . . .	24
3. Seutukunnat – De ekonomiska regionerna – <i>Sub-regional units</i> . . . . .	26
4. Aluehallintovirastot (AVI) – Regionförvaltningsverken (RFV)– <i>Regional State Administrative Agencies (AVI)</i> . . . . .	28
5. Elinkeino-, liikenne- ja ympäristökeskukset (ELY-keskukset) – Närings-, trafik- och miljöcentralerna (ELY-centralerna) – <i>Centres for Economic Development, Transport and the Environment (ELY Centres)</i> . . . . .	30
6. Tilastollinen kuntaryhmitys – Statistisk kommungruppering – <i>Statistical grouping of municipalities</i> . . . . .	32
7. Kielisuhde – Språklig indelning – <i>Language distribution</i> . . . . .	34
8. Kunnat aakkos- ja numerojärjestyksessä – Kommunerna i alfabetisk ordning och i nummerordning – <i>Alphabetical and numerical classification of municipalities</i> . . . . .	37
9. Kunnat suuralueittain, maakunnittain ja seutukunnittain – Kommunerna efter storområde, landskap och ekonomisk region – <i>Municipalities by major region, region and subregional unit</i> . . . . .	49
10. Kunnat maakunnan ja tilastollisen kuntaryhmityksen mukaan – Kommunerna efter landskap och statistisk kommungruppering – <i>Municipalities by region and statistical grouping of municipalities</i> . . . . .	55
11. Kunnat aluehallintoviraston mukaan – Kommunerna efter regionförvaltningsverken – <i>Municipalities by Regional State Administrative Agencies</i> . . . . .	61
12. Kunnat ELY-keskuksittain – Kommunerna efter ELY-centralen – <i>Municipalities by ELY Centre</i> . . . . .	66

## **Kartat – Kartor – Maps**

1. Suuralueet – Storområdena – <i>Major regions</i> . . . . .	23
2. Maakunnat – Landskapen – <i>Regions</i> . . . . .	25
3. Seutukunnat – De ekonomiska regionerna – <i>Sub-regional units</i> . . . . .	27
4. Aluehallintovirastot (AVI) – Regionförvaltningsverken (RFV) – <i>Regional State Administrative Agencies (AVI)</i> . . . . .	29
5. Elinkeino-, liikenne- ja ympäristökeskukset (ELY-keskukset) – Närings-, trafik- och miljöcentralerna (ELY-centralerna) – <i>Centres for Economic Development, Transport and the Environment (ELY Centres)</i> . . . . .	31
6. Tilastollinen kuntaryhmitys – Statistisk kommungruppering – <i>Statistical grouping of municipalities</i> . . . . .	33
7. Kielisuhde – Språklig indelning – <i>Language distribution</i> . . . . .	35

**Liitteet – Bilagor – Appendices**

1. Lakkaudetut kunnat aakkosjärjestyksessä – Upplösta kommuner i alfabetisk ordning –  
*Abolished municipalities in alphabetical order* . . . . . 71
2. Lakkaudetut kunnat lakkauttamisjärjestyksessä – Upplösta kommuner i den ordning  
de upplösts – *Abolished municipalities in order of abolition* . . . . . 79
3. Kuntien nimenmuutokset aakkosjärjestyksessä – Kommunernas namnändringar i  
alfabetisk ordning – *Changed names of municipalities in alphabetical order* . . . . . 87
4. Kuntien nimenmuutokset muutosajankohdan mukaan – Kommunernas namnändringar  
efter ändringstidpunkt – *Name changes of municipalities according to time of change* . . . . . 89
5. Suomen NUTS-alueet – NUTS-regionerna i Finland – *NUTS regions of Finland* . . . . . 91



## Johdanto

Kunnat ja kuntapohjaiset aluejaot 2011 -käsikirja sisältää kuntajaon lisäksi vuosittain tarkistettavat ja päivitettävät perusalueluokitukset: seutukunnat, maakunnat, suuralueet, aluehallintovirastot (AVI), elinkeino-, liikenne- ja ympäristökeskukset (ELY-keskukset), tilastollisen kuntaryhmyksen ja kielisuhde- luokituksen. Mukana on lisäksi luettelo kuntien nimenmuutoksista ja lakkautetuista kunnista liitoskuntineen sekä taulukko Suomen NUTS-alueista, niiden kansallisista ja Eurostatin käyttämistä tunnuksista sekä niiden nimistä.

Kunnat, seutukunnat, maakunnat ja tilastollinen kuntaryhmitys ovat ensisijaiset Suomen tilastotoimessa käytettävät alueluokitukset.

### Alueiden määrä Suomessa vuonna 2011

Kuntia	336
Suuralueita	5
Maakuntia	19
Seutukuntia	70
Aluehallintovirastoja	7*
Elinkeino-, liikenne- ja ympäristökeskuksia	16*

\* Ml. Ahvenanmaa

### Kunnat

Kunta on tietyn alueen ja sen asukkaiden muodostama yhteisö. Kunta on rajoiltaan määrätty alue niin, että kunkin kunnan toiminta kohdistuu sen alueeseen, siellä asuviin ja oleskeleviin ihmisiin ja siellä tapahtuvaan toimintaan. Uusien kuntien perustamisesta päättää valtioneuvosto ja uusista kuntanumeroista valtiovarainministeriön kuntaosasto.

Vuonna 1995 voimaan tullut kuntalaki<sup>1</sup> tuntee virallisena kuntamuotona vain kunnan, mutta kunta voi käyttää kaupunki-nimi-

tystä, jos se itse katsoo täyttävänsä kaupunkimaiselle yhdyskunnalle asetettavat vaatimukset.

Kuntamuutosten lisäksi Kunnat ja kuntapohjaiset aluejaot -käsikirjan vuoden 2011 painoksesta löytyvät myös kuntien osaliitokset.

### Maakunnat

Maakunta on alue, johon kuuluvat kunnat muodostavat toiminnallisesti ja taloudellisesti sekä alueen suunnittelun kannalta tarkoituksenmukaisen kokonaisuuden. Maakuntien liitot huolehtivat aluekehitysviranomaisina alueensa kuntien edunvalvonnasta ja toimialueensa alueellisesta kehittämisestä.

Maakuntien lukumäärästä, alueista ja nimistä päättää valtioneuvosto asianomaisia maakuntien liittoja ja kuntia kuultuaan. Maakuntien suomen- ja ruotsinkieliset nimet on virallistettu valtioneuvoston päätöksellä 26.2.1998, ja ne astuivat voimaan 1.3.1998. Englanninkielisissä nimissä Tilastokeskus noudattaa sisäasiainministeriön suositusta<sup>2</sup>.

Kun maakunnan nimeen yhdistetään yleiskäsitteenä sana maakunta, on rakenne seuraava:

Etelä-Pohjanmaan maakunta – landskapet Södra Österbotten – (the) region of South Ostrobothnia.

### Seutukunnat

Seutukunnat ovat kahden tai useamman kunnan muodostamia aluekokonaisuuksia, jotka on määritelty aluepoliittisen tukialuejaon perusalueiksi. Seutukuntien muodostamisen kriteereinä on käytetty kuntien välistä yhteistyötä, työssäkäyntiä ja liikenneyhteyksiä<sup>3</sup>.

1 Kuntalaki 17.3.1995/365.

2 Sisäasiainministeriö 4.1.1999, Dnro 4/32/98.

3 Laki alueiden kehittämisestä 602/2002.

Seutukuntajako otettiin käyttöön vuonna 1994. Työ- ja elinkeinoministeriö vahvistaa seutukuntajaon, mutta seutukunnat päättävät itse nimityksensä. Seutukuntien ruotsinkielisistä nimityksistä ei ole virallista päätöstä tai suositusta. Tilastokeskus on käyttänyt seutukuntanimien ruotsinnoksissa pääsääntöisesti kuntien kielisuhteeseen perustuvaa käytäntöä. Tilastokeskus ja työ- ja elinkeinoministeriö ovat sopineet käytettävistä seutukuntatunnuksista.

Kun seutukunnan nimeen yhdistetään yleiskäsitteenä sana seutukunta, on rakenne seuraava:

Helsingin seutukunta – Helsingfors ekonomiska region – (the) sub-regional unit of Helsinki.

### *Aluehallintovirastot (AVI)*

Valtion aluehallintoyksikköinä toimivat aluehallintovirastot aloittivat toimintansa 1.1.2010. Aluehallintovirastojen lukumäärästä, toimialueista, nimityksistä ja toimipaikoista säädetään valtioneuvoston asetuksella. Aluehallintovirastojen yleishallinnollinen ohjaus kuuluu valtiovarainministeriölle, ja niiden toiminnallisesta ohjauksesta vastaavat muut ministeriöt kukin omilla toimialoillaan.<sup>1</sup>

Aluehallintovirastoilla on viisi vastuu- aluetta: peruspalvelut, oikeusturva ja luvat; työsuojelu; ympäristöluvut; pelastustoimi ja varautuminen sekä poliisitoimi. Ahvenanmaan maakunnassa on vastaavana valtionhallinnon viranomaisena Ahvenanmaan valtionvirasto.

Kun aluehallintoviraston nimeen yhdistetään yleiskäsitteenä sana aluehallintovirasto, on rakenne seuraava:

Etelä-Suomen aluehallintovirasto – Södra Finlands regionförvaltningsverk – Southern Finland Regional State Administrative Agency.

### *Elinkeino-, liikenne- ja ympäristökeskukset (ELY-keskukset)*

Elinkeino-, liikenne- ja ympäristökeskukset aloittivat toimintansa 1.1.2010. Ne muodostuvat maakunnista ja maakuntien yhdistelmissä. Keskukset ovat valtion elimiä ja hoitavat entisten työ- ja elinkeinokeskusten, alueellisten ympäristökeskusten, tiepiirien ja lääninhallitusten täytäntöönpano- ja kehittämistehtäviä. Elinkeino-, liikenne- ja ympäristökeskusten yleishallinnollinen ohjaus kuuluu työ- ja elinkeinoministeriölle.<sup>2</sup>

Kun elinkeino-, liikenne- ja ympäristökeskuksen nimeen yhdistetään yleiskäsitteenä lyhenne ELY-keskus, on rakenne seuraava:

Pirkanmaan ELY-keskus – Birkalands ELY-central – Pirkanmaa ELY Centre.

### *Tilastollinen kuntaryhmitys*

Tilastokeskuksessa kehitetty tilastollinen kuntaryhmitys on ollut käytössä vuodesta 1989 lähtien. Se kuvaa kuntia kaupunkimaisuuden ja maaseutumaisuuden mukaan, ja kunnat jaetaan siinä taajamaväestön osuuden ja suurimman taajaman väkiluvun perusteella kaupunkimaisiin, taajaan asuttuihin ja maaseutumaisiin kuntiin. Luokitus perustuu viimeisimmän taajamarajauksen (vuodelta 2005) mukaiseen taajamaväkitietoon. Luokitusta tarkistetaan kaikkien kuntien osalta joka viides vuosi väestölaskentojen yhteydessä tehtävän taajamarajauksen tulosten pohjalta. Kuntaliitoskuntien osalta kuntaryhmitysluokka tarkistetaan liitosvuosittain.

Seuraavat taajamarajauksen (vuoden 2010) tilastot saadaan loppukesästä 2011.

Tilastollisen kuntaryhmittelyn tarkempi määrittely löytyy taulukosta 6.

1 Laki aluehallintovirastoista, 20.11.2009. Valtioneuvoston asetus aluehallintovirastoista, 20.11.2009.

2 Laki elinkeino-, liikenne- ja ympäristökeskuksista, 20.11.2009. Valtioneuvoston asetus elinkeino-, liikenne- ja ympäristökeskuksista, 20.11.2009.

## Kielisuhde

Kielisuhde jakaa kunnat yksikielisiin suomen- tai ruotsinkielisiin kuntiin sekä kaksikielisiin kuntiin, joissa enemmistön kieli voi olla joko suomi tai ruotsi. Näin luokkia on yhteensä neljä. Valtioneuvosto määrää kuntien suomen-, ruotsin- tai kaksikielisyydestä kymmeneksi vuodeksi kerrallaan. Viimeisin päätös koskee vuosia 2003–2012<sup>1</sup>.

## Suuralueet ja NUTS-luokitus

Suuralueita on Suomessa viisi. Suuraluejako perustuu Euroopan parlamentin ja neuvoston NUTS-luokitusasetukseen<sup>2</sup>.

NUTS<sup>3</sup>-luokitus on kolmitasoinen hierarkkinen alueluokitus, jota käytetään Euroopan unionin tilastovirastoon Eurostatiin lähettävissä tilastoissa. NUTS-luokituksen taso 1 tarkoittaa Suomen kohdalla jakoa Manner-Suomeen ja Ahvenanmaahan. NUTS 2 -taso vastaa kansallista suuraluejakoa ja NUTS 3 maakuntajakoa. NUTS-luokituksella on omat kansainväliset koodinsa.

NUTS-asetuksen mukaisesti EU:n yhteistä tilastollisten alueiden luokitusta NUTSia tarkistetaan enintään kerran kolmessa vuodessa. Tämänhetkinen NUTS-luokitus tuli voimaan vuonna 2008. Tästä johtuen vuonna 2011 NUTS 3 -tason luokitus eroaa maakuntajaosta, koska tämän vuoden alussa tapahtunutta Uudenmaan ja Itä-Uudenmaan maakuntien yhdistymistä ei siinä vielä huomioida. Uusi NUTS-luokitus otetaan käyttöön vuonna 2012.

Suomen NUTS 1–3 -aluetasojen luokitukset ja Eurostatin niistä käyttämät koodit esitetään liitteessä 5.

Suomalaisissa tietojärjestelmissä ja tilastoinnissa käytetään kansallisia aluekoodistoja, kuten Väestökisterikeskuksen ylläpitämiä

ja antamia kunnanumeroita ja Tilastokeskuksen antamia kansallisia maakuntakoodeja.

Kun suuralueen nimeen yhdistetään yleiskäsitteenä sana suuralue, on rakenne seuraava:

Itä-Suomen suuralue – Östra Finlands storområde – (the) major region of Eastern Finland.

## Muutokset 1.1.2011 lähtien

### Kunnat

Akaa (020) ja Kylmäkoski (310) yhdistyivät. Uuden kunnan nimi on Akaa, ja sen kunnanumero on 020.

Kangasala (211) ja Kuhmalahti (289) yhdistyivät. Uuden kunnan nimi on Kangasala, ja sen kunnanumero on 211.

Kuopio (297) ja Karttula (227) yhdistyivät. Uuden kunnan nimi on Kuopio, ja sen kunnanumero on 297.

Lapinlahti (402) ja Varpaisjärvi (916) yhdistyivät. Uuden kunnan nimi on Lapinlahti, ja sen kunnanumero on 402.

Orimattila (560) ja Artjärvi (015) yhdistyivät. Uuden kunnan nimi on Orimattila, ja sen kunnanumero on 560.

Vöyri-Maksamaa (945) ja Oravainen (559) yhdistyivät. Uuden kunnan nimi on Vöyri ja sen uusi kunnanumero on 946.

### Kuntien osaliitokset

Lappeenranta (405): osa Korvenkannan kylästä (9 henkeä) liitettiin Imatraan (153).

Masku (481): Livonsaari (175 henkeä) liitettiin Naantaliin (529).

Asikkala (016): maa-alue (0 henkeä) liitettiin Mäntyharjuun (507).

Vihanti (926): maa-alue (0 henkeä) liitettiin Siikajokeen (748).

Virrat (936): maa-alue (0 henkeä) liitettiin Ähtäriin (989).

1 Valtioneuvoston asetus virka- ja itsehallintoalueiden kielellisestä jaotuksesta vuosina 2003–2012, 19.12.2002/1174.

2 Euroopan parlamentin ja neuvoston asetus (EY) N:o 1059/2003. Komission asetus (EY) N:o 105/2007.

3 Nomenclature des Unités Territoriales Statistiques; tilastollisten alueyksiköiden nimikkeistö.

### **Seutukunnat**

Rantasalmi (681) siirtyi Pieksämäen seutukunnasta (105) Savonlinnan seutukuntaan (103).

Sipoo (753) siirtyi Porvoon seutukunnasta (201) Helsingin seutukuntaan (011).

Itä-Uudenmaan maakunnan (20) yhdistyessä Uudenmaan maakuntaan (01) Porvoon seutukunnan (201) numero muuttuu 015:ksi ja Loviisan seutukunnan (202) numero muuttuu 016:ksi.

Kuhmalahti (289) liitettiin Kangasalaan (211), jolloin entisen Kuhmalahden kunnan alue siirtyi Kaakkois-Pirkanmaan seutukunnasta (062) Tampereen seutukuntaan (064).

Pälkäne (635) siirtyi Kaakkois-Pirkanmaan seutukunnasta (062) Tampereen seutukuntaan (064).

Näiden kahden muutoksen myötä Kaakkois-Pirkanmaan seutukunta (062) lakkauteen.

### **Maakunnat**

Itä-Uudenmaan maakunta (20) liitettiin Uudenmaan maakuntaan (01), jolloin maakuntien lukumäärä väheni yhdeksääntoista.

### **Tilastollinen kuntaryhmitys**

Akaan (020) kuntaryhmitys muuttui Kaupunkimaisesta kunnasta (1) Taajaan asutuksi kunnaksi (2).

# Inledning

Handboken *Kommuner och kommunbaserade indelningar 2011* innehåller utöver kommunindelningen också de regionala grundindelningar som revideras och uppdateras årligen: de ekonomiska regionerna, landskapen, storområdena, regionförvaltningsverken (RFV), närings-, trafik- och miljöcentralerna (ELY-centralerna), den statistiska kommungrupperingen och den språkliga indelningen. I handboken finns också en förteckning över kommunernas namnändringar och de upplösta kommunerna inkl. de kommuner de har anslutits till samt en tabell över Finlands NUTS-områden, deras nationella koder och de koder som Eurostat använder samt deras namn.

Kommunerna, de ekonomiska regionerna, landskapen och den statistiska kommungrupperingen är de viktigaste områdesindelningar som används inom statistikväsendet i Finland.

## **Antal områden i Finland år 2011**

Kommuner	336
Storområden	5
Landskap	19
Ekonomiska regioner	70
Regionförvaltningsverk	7*
Närings-, trafik- och miljöcentraler	16*

\* Inkl. Åland

## *Kommuner*

En kommun är ett samhälle som bildas av ett visst område och dess invånare. En kommun är till sina gränser ett begränsat område på så sätt att varje kommuns verksamhet inriktas på det egna området, på de personer som bor och vistas där och på verksamheten i kom-

munen. Statsrådet beslutar om inrättandet av nya kommuner och kommunavdelningen vid finansministeriet om de nya kommunnumren.

Den kommunallag<sup>1</sup> som trädde i kraft år 1995 känner som officiell kommunform bara kommunen, men kommunen kan använda benämningen stad, om den själv anser sig uppfylla de krav som ställs på ett urbant samhälle.

Förutom kommunändringarna innehåller handboken *Kommuner och kommunbaserade indelningar 2011* också partiella kommun-sammanslagningar.

## *Landskap*

Ett landskap är ett område där kommunerna bildar en ändamålsenlig helhet beträffande verksamhet och ekonomi samt områdets planering. Landskapsförbunden har i egenskap av regionalutvecklingsmyndighet hand om kommunernas intressebevakning inom området och om den regionala utvecklingen.

Statsrådet fattar beslut om antalet landskap, om områdena och namnen efter att ha hört de berörda landskapsförbunden och kommunerna. Enligt statsrådets beslut 26.2.1998 om landskap trädde de officiella namnen på landskapen i kraft på finska och svenska 1.3.1998. När det gäller namnen på engelska följer Statistikcentralen inrikesministeriets rekommendation.<sup>2</sup>

Då allmänbegreppet landskap kombineras med namnet på landskapet, är strukturen på svenska följande:

landskapet Södra Österbotten.

1 Kommunallagen 17.3.1995/365.

2 Inrikesministeriet 4.1.1999, Dnr 4/32/98.

## *Ekonomiska regioner*

De ekonomiska regionerna är områden, som består av två eller flera kommuner och som definierats som basområden för den regionalpolitiska stödområdesindelningen. Som kriterier för bildandet av ekonomiska regioner har man använt samarbete, sysselsättning och trafikförbindelser mellan kommunerna.<sup>1</sup>

Indelningen i ekonomiska regioner började användas år 1994. Arbets- och näringsministeriet fastställer indelningen i de ekonomiska regionerna, men regionerna bestämmer själva om sina namn. Officiella beslut eller rekommendationer om de ekonomiska regionernas svenskspråkiga namn finns inte. Vid översättningen av namnet på områdena till svenska har Statistikcentralen utgått från språkförhållandet i kommunen. Statistikcentralen och arbets- och näringsministeriet har kommit överens om vilka beteckningar som skall användas för de ekonomiska regionerna.

Då allmänbegreppet ekonomisk region kombineras med namnet på regionen, är strukturen på svenska följande:

Helsingfors ekonomiska region.

## *Regionförvaltningsverken (RFV)*

Regionförvaltningsverken som fungerar som statens regionala förvaltningsenheter inledde sin verksamhet 1.1.2010. I fråga om antalet regionförvaltningsverk och deras verksamhetsområden, namn och verksamhetsställen föreskrivs genom förordning av statsrådet. Finansministeriet sköter den allmänna administrativa styrningen av regionförvaltningsverken och övriga ministerier svarar för styrningen av regionförvaltningsverkens verksamhet inom de egna verksamhetsområdena.<sup>2</sup>

Regionförvaltningsverken har fem ansvarsområden: basservicen, rättsskyddet och tillstånden; arbetarskyddet; miljötillstånden;

räddningsväsendet och beredskapen; samt polisväsendet. I landskapet Åland är motsvarande myndighet inom statsförvaltningen Statens ämbetsverk på Åland.

Då allmänbegreppet regionförvaltningsverk kombineras med namnet på regionförvaltningsverket är strukturen på svenska följande:

Södra Finlands regionförvaltningsverk.

## *Närings-, trafik- och miljöcentralerna (ELY-centralerna)*

Närings-, trafik- och miljöcentralerna (ELY-centralerna) inledde sin verksamhet 1.1.2010. De består av landskap och landskapssammanslagningar. Centralerna är statliga organ och sköter de f.d. arbets- och näringscentralernas, de regionala miljöcentralernas, vägdistriktens och länsstyrelsernas verkställighets- och utvecklingsuppgifter. Arbets- och näringsministeriet sköter den allmänna administrativa styrningen av närings-, trafik- och miljöcentralerna.<sup>3</sup>

Då förkortningen ELY-central kombineras med namnet på närings-, trafik- och miljöcentralen är strukturen på svenska följande:

Birkalands ELY-central.

## *Statistisk kommungruppering*

Den statistiska kommungruppering som utvecklats vid Statistikcentralen har varit i bruk sedan år 1989. Där indelas kommunerna på basis av tätortsbefolkningens andel och folkmängden i den största tätorten i urbana kommuner, tätortskommuner samt landsbygdskommuner. Indelningen grundar sig på uppgifterna om tätortsbefolkningen i den senaste tätortsavgränsningen (från år 2005). Indelningen revideras för alla kommuners del vart femte år på basis av resultaten av tätortsav-

1 Lag om regional utveckling 602/2002.

2 Lag om regionalförvaltningsverken, 20.11.2009. Statsrådets förordning om regionalförvaltningsverken, 20.11.2009.

3 Lag om närings-, trafik- och miljöcentralerna, 20.11.2009. Statsrådets förordning om närings-, trafik- och miljöcentralerna, 20.11.2009.

gränsningen som görs i samband med folkräkningarna. När det gäller kommuner i kommunsammanslagningar revideras klassen i kommungrupperingen varje sammanslagningsår.

Följande statistik gällande tätortsavgränsningen (för år 2010) fås i slutet av sommaren 2011.

En mer detaljerad definition av den statistiska kommungrupperingen finns i tabell 6.

### *Språklig indelning*

Språkförhållandet indelar kommunerna i enspråkigt finska eller enspråkigt svenska kommuner samt tvåspråkiga kommuner, där flertalets språk är finska eller svenska. Grupperna är därmed sammanlagt fyra. Statsrådet beslutar om kommunerna skall anses vara finsk- eller svenskspråkiga eller tvåspråkiga. Beslutet gäller för tio år i sänder. Det senaste beslutet gäller åren 2003–2012.<sup>1</sup>

### *Storområdena och NUTS-indelningen*

I Finland finns det fem storområden. Indelningen i storområden bygger på Europaparlamentets och rådets förordning om NUTS-indelningen.<sup>2</sup>

NUTS<sup>3</sup>-indelningen är en hierarkisk områdesindelning i tre nivåer och den används i statistik som levereras till EU:s statistikbyrå Eurostat. Nivå 1 i NUTS-indelningen avser för Finlands del en indelning i Fasta Finland och Åland. NUTS 2-nivån motsvarar den nationella storområdesindelningen och NUTS 3 landskapsindelningen. NUTS-indelningen har sina egna internationella koder. Enligt NUTS-förordningen justeras NUTS, EU:s gemensamma klassificering av statistiska områden, högst vart tredje år. Den nuvarande NUTS-indelningen trädde i kraft år 2008. På

grund av detta avviker indelningen på NUTS 3-nivån från landskapsindelningen år 2011, eftersom man i den ännu inte beaktar sammanslagningen av landskapen Nyland och Östra Nyland som skedde i början av detta år. Den nya NUTS-indelningen tas i bruk år 2012. Finlands NUTS-områdesindelning på nivåerna 1–3 och de koder som Eurostat använder för dem presenteras i bilaga 5.

I finländska datasystem och i statistikföring används nationella områdeskoder, t.ex. kommunnummer som upprätthålls och ges av Befolkningsregistercentralen och nationella landskapskoder som ges av Statistikcentralen.

Då allmänbegreppet storområde kombineras med namnet på storområdet, är strukturen på svenska följande:

Östra Finlands storområde.

### *Ändringar 1.1.2011*

#### **Kommuner**

Akaa (020) och Kylmäkoski (310) sammanslogs. Den nya kommunen heter Akaa och dess kommunnummer är 020.

Kangasala (211) och Kuhmalahti (289) sammanslogs. Den nya kommunen heter Kangasala och dess kommunnummer är 211.

Kuopio (297) och Karttula (227) sammanslogs. Den nya kommunen heter Kuopio och dess kommunnummer är 297.

Lapinlahti (402) och Varpaisjärvi (916) sammanslogs. Den nya kommunen heter Lapinlahti och dess kommunnummer är 402.

Orimattila (560) och Artsjö (015) sammanslogs. Den nya kommunen heter Orimattila och dess kommunnummer är 560.

Vörå-Maxmo (945) och Oravais (559) sammanslogs. Den nya kommunen heter Vörå och dess kommunnummer är 946.

1 Statsrådets förordning om den språkliga indelningen av ämbetsdistrikt och självstyrelseområden under åren 2003–2012, 19.12.2002/1174.

2 Europaparlamentets och rådets förordning (EG) nr 1059/2003. Kommissionens förordning (EG) nr 105/2007.

3 Nomenclature des Unités Territoriales Statistiques; nomenklatur för statistiska regionala enheter.

### **Partiella kommunsammanslagningar**

Villmanstrand (405): en del av byn Korvenkanta (9 personer) anslöts till Imatra (153).

Masku (481): Livonsaari (175 personer) anslöts till Nådendal (529).

Asikkala (016): landområde (0 personer) anslöts till Mäntyharju (507).

Vihanti (926): landområde (0 personer) anslöts till Siikajoki (748).

Virtdois (936): landområde (0 personer) anslöts till Etseri (989).

### **Ekonomiska regioner**

Rantasalmi (681) flyttades från Pieksämäki ekonomiska region (105) till Nyslotts ekonomiska region (103).

Sibbo (753) flyttades från Borgå ekonomiska region (201) till Helsingfors ekonomiska region (011).

Då landskapet Östra Nyland (20) sammanslås med landskapet Nyland (01) ändras Borgå ekonomiska regions (201) num-

mer till 015 och Lovisa ekonomiska regions (202) nummer till 016.

Kuhmalahti (289) anslöts till Kangasala (211) och området för den tidigare kommunen Kuhmalahti flyttades från Sydöstra Birkalands ekonomiska region (062) till Tammerfors ekonomiska region (064).

Pälkäne (635) flyttades från Sydöstra Birkalands ekonomiska region (062) till Tammerfors ekonomiska region (064).

I och med dessa två ändringar upplöses Sydöstra Birkalands ekonomiska region (062).

### **Landskap**

Landskapet Östra Nyland (20) anslöts till landskapet Nyland (01), varvid antalet landskap minskade till nitton.

### **Statistisk kommungruppering**

Akaa (020) kommungruppering ändrades från Urban kommun (1) till Tätortskommun (2).

## Introduction

The *Municipalities and Regional Divisions Based on Municipalities 2011* handbook covers, in addition to the division into municipalities, annually reviewed and updated basic classifications into sub-regional units, regions, major regions, regional state administrative agencies (AVI), centres for economic development, transport and the environment (ELY Centres), the statistical grouping of municipalities and the language distribution. Furthermore, the handbook lists changed names of municipalities, abolished municipalities and the municipalities which they were annexed to, and contains a table of Finnish NUTS areas, their codes used nationally and by Eurostat, as well as their names.

The division into municipalities, regions, sub-regional units and the statistical grouping into municipalities are the principal regional classifications used in Finland's official statistics.

### Number of units in Finland in 2011

Municipalities	336
Major regions	5
Regions	19
Sub-regional units	70
Regional State Administrative agencies	7*
Centres for Economic Development, Transport and the Environment	16*

\* Incl. Åland

### Municipalities

A municipality is a community formed of a certain area and its inhabitants. A municipality has specified boundaries so that the activ-

ity of each municipality concerns its area, the people living and staying there and the activity taking place there. The Government makes decisions on the establishment of new municipalities and the Ministry of Finance's Department for Municipal Affairs decides on new municipality codes.

The Local Government Act<sup>1</sup> that entered into force in 1995 recognises only the municipality as the official type of municipality but any municipality may use the designation 'urban municipality' if it considers it fulfils the requirements set for an urban municipality.

Apart from the municipality changes, this *Municipalities and Regional Division Based on Municipalities 2011* handbook also contains information about annexations of municipal sub-areas.

### Regions

A region is an area in which the municipalities form an operationally and economically functional whole for the development of the area. As regional development authorities, regional councils are responsible for looking after the interests of the municipalities in their area and for the regional development in their territory.

The Government determines the number, areas and names of regions after consulting the regional councils and municipalities concerned. The Finnish and Swedish names of regions were granted official status by the Government decision of 26 February 1998 and they entered into force on 1 March 1998. In the English names of regions Statistics Finland complies with the Ministry of the Interior's recommendation<sup>2</sup>.

1 Local Government Act of 17 March 1995/365.

2 Ministry of the Interior, dated 4 January 1999, No. 4/32/98.

When the general term region is used with a name, the English construction will be as follows:

(the) region of South Ostrobothnia.

### *Sub-regional units*

Sub-regional units consist of aggregates of two or more municipalities that have been defined as the basic regions in the determination of regional subsidies in the regional policy. The criteria used in determining the sub-regional units were those of intermunicipal co-operation, commuting and traffic connections<sup>1</sup>.

The division into sub-regional units was introduced in 1994. The Ministry of Employment and the Economy confirms the division into sub-regional units but the sub-regional units themselves determine their names. There is no official decision or recommendation about Swedish-language names for the sub-regional units. Statistics Finland has followed a practice based on the language distributions of municipalities in translating the names of the sub-regional units into Swedish. Statistics Finland, and the Ministry of Employment and the Economy have agreed on the codes available for sub-regional units.

When the general term sub-regional unit is used with a name, the English construction will be as follows:

(the) sub-regional unit of Helsinki.

### *Regional State Administrative Agencies (AVI)*

Regional State Administrative Agencies, which function as regional administrative units of the State, became effective on 1 January 2010. The number, operative areas, names and establishments of the Regional State Administrative Agencies are set out in a Govern-

ment Decree. The Ministry of Finance is in charge of the general administrative direction of the Regional State Administrative Agencies while their practical operations are directed by other ministries in their respective branches of government<sup>2</sup>.

The Regional State Administrative Agencies have five areas of responsibility: basic public services, legal rights and permits; occupational health and safety; environmental permits; fire and rescue services and preparedness; and police. In the region of Åland the respective State administration authority is Åland Government Office.

When the general term regional state administrative agency is used with a name, the English construction will be as follows:

Southern Finland Regional State Administrative Agency.

### *Centres for Economic Development, Transport and the Environment (ELY Centres)*

Centres for economic development, transport and the environment (ELY Centres) became effective on 1 January 2010. They are comprised of regions and combinations of regions. The centres are government organs and perform the enforcement and development tasks of former employment and economic development centres, regional environmental centres, road districts and state provincial offices. The Ministry of Employment and the Economy is in charge of the general administrative direction of the centres of economic development, transport and the environment.<sup>3</sup>

When the general term centre of economic development, transport and the environment is used with a name, the English construction will be as follows:

Pirkanmaa ELY Centre.

1 Act on Regional Development 602/2002.

2 Act on Regional State Administrative Agencies 29 Nov. 2009. Government Decree on Regional State Administrative Agencies 20 Nov. 2009.

3 Act on Centres for Economic Development, Transport and the Environment 20 Nov. 2009. Government Decree on Centres for Economic Development, Transport and the Environment 20 Nov. 2009.

### *Statistical grouping of municipalities*

The statistical grouping of municipalities designed by Statistics Finland has been in use since 1989. It describes municipalities by their degree of urbanisation and divides them by the proportion of the population living in urban settlements and by the population of the largest urban settlement into urban, semi-urban and rural municipalities. The classification is reviewed in respect of all municipalities every five years based on the defining of urban settlements made in connection with population censuses. The statistical grouping category of annexed municipalities is reviewed by the year of annexation.

Next statistics concerning the defining of urban settlements made in 2010 will be available in late summer 2011.

A more exact definition of the statistical grouping of municipalities is presented in Table 6.

### *Language distribution*

The language distribution classifies municipalities into monolingual Finnish-speaking or Swedish-speaking municipalities and into bilingual municipalities where the language of the majority can be either Finnish or Swedish. Thus there are four language categories. The Government determines for ten years at a time whether municipalities are Finnish-speaking, Swedish-speaking or bilingual. The current decision (19 December 2002) is effective between the years 2003 and 2012<sup>1</sup>.

### *Major regions and NUTS classification*

There are five major regions in Finland. The division of major regions is based on the

Regulation of the European Parliament and of the Council on NUTS classification<sup>2</sup>.

NUTS<sup>3</sup> is a three-level hierarchical regional classification used in statistics supplied to the Statistical Office of the European Communities, Eurostat. In Finland NUTS level 1 refers to the division into Mainland Finland and Åland. NUTS level 2 corresponds to the national division into major regions and NUTS level 3 the division into regions. The NUTS categories have their own international codes. According to the NUTS Regulation, amendments to the European Union's common classification of territorial units for statistics (NUTS) will not be made more frequently than every three years. The present NUTS classification entered into force in 2008. Because of this the classification deviates from the division into regions at the NUTS 3 level in 2011 because the annexation of the Regions of Itä-Uusimaa and Uusimaa is not yet allowed for in it. A new NUTS classification will be introduced in 2012. Finland's classification of NUTS levels 1 to 3 and the codes used for them by Eurostat are presented in Appendix 5.

Finnish information systems and statistics compilation utilise national regional codes, such as numerical municipality codes updated and issued by the Population Register Centre and national region codes issued by Statistics Finland.

When the general term major region is used with a name, the English construction will be as follows:

(the) major region of Eastern Finland.

1 Government decree on the language division of administrative and autonomous districts from 2003 to 2012, dated 19 December 2002/1174.

2 Regulation (EC) of the European Parliament and Council No. 1059 /2003. Commission Regulation (EC) No. 105 /2007.

3 Nomenclature des Unités Territoriales Statistiques; Nomenclature of Statistical Territorial Units.

## *Changes as of 1 January 2011*

### **Municipalities**

Akaa (020) and Kylmäkoski (310) were united. The name of the new municipality is Akaa and the municipality code is 020.

Kangasala (211) and Kuhmalahti (289) were united. The name of the new municipality is Kangasala and the municipality code is 211.

Kuopio (297) and Karttula (227) were united. The name of the new municipality is Kuopio and the municipality code is 297.

Lapinlahti (402) and Varpaisjärvi (916) were united. The name of the new municipality is Lapinlahti and the municipality code is 402.

Orimattila (560) and Artjärvi (015) were united. The name of the new municipality is Orimattila and the municipality code is 560.

Vöyri-Maksamaa (945) and Oravainen (559) were united. The name of the new municipality is Vöyri and the municipality code is 946.

### **Annexations of municipal sub-areas**

Lappeenranta (405): part of the village of Korvenkanta (9 persons) was annexed to Imatra (153).

Masku (481): Livonsaari (175 persons) was annexed to Naantali (529).

Asikkala (016): an area of land (0 persons) was annexed to Mäntyharju (507).

Vihanti (926): an area of land (0 persons) was annexed to Siikajoki (748)

Virrat (936): an area of land (0 persons) was annexed to Ähtäri (989).

### **Sub-regional units**

Rantasalmi (681) was moved from the sub-regional unit of Pieksämäki (105) to that of Savonlinna (103).

Sipoo (753) was moved from the sub-regional unit of Porvoo (201) to that of Helsinki (011).

As the region of Itä-Uusimaa (20) was united with the region of Uusimaa (01) the code for the sub-regional unit of Porvoo (201) was changed to 015 and that for the sub-regional unit of Loviisa (202) to 016.

Kuhmalahti (289) was annexed to Kangasala (211 and the area of the former municipality of Kuhmalahti moved from the sub-regional unit of Kaakkois-Pirkanmaa (062) to that of Tampere (064).

Pälkäne (635) was moved from the sub-regional unit of Kaakkois-Pirkanmaa (062) to that of Tampere (064).

Due to these two changes the sub-regional unit of Kaakkois-Pirkanmaa (062) ceases to exist.

### **Regions**

The region of Itä-Uusimaa (20) was united with the region of Uusimaa (01), which reduced the number of regions to nineteen.

### **Statistical grouping of municipalities**

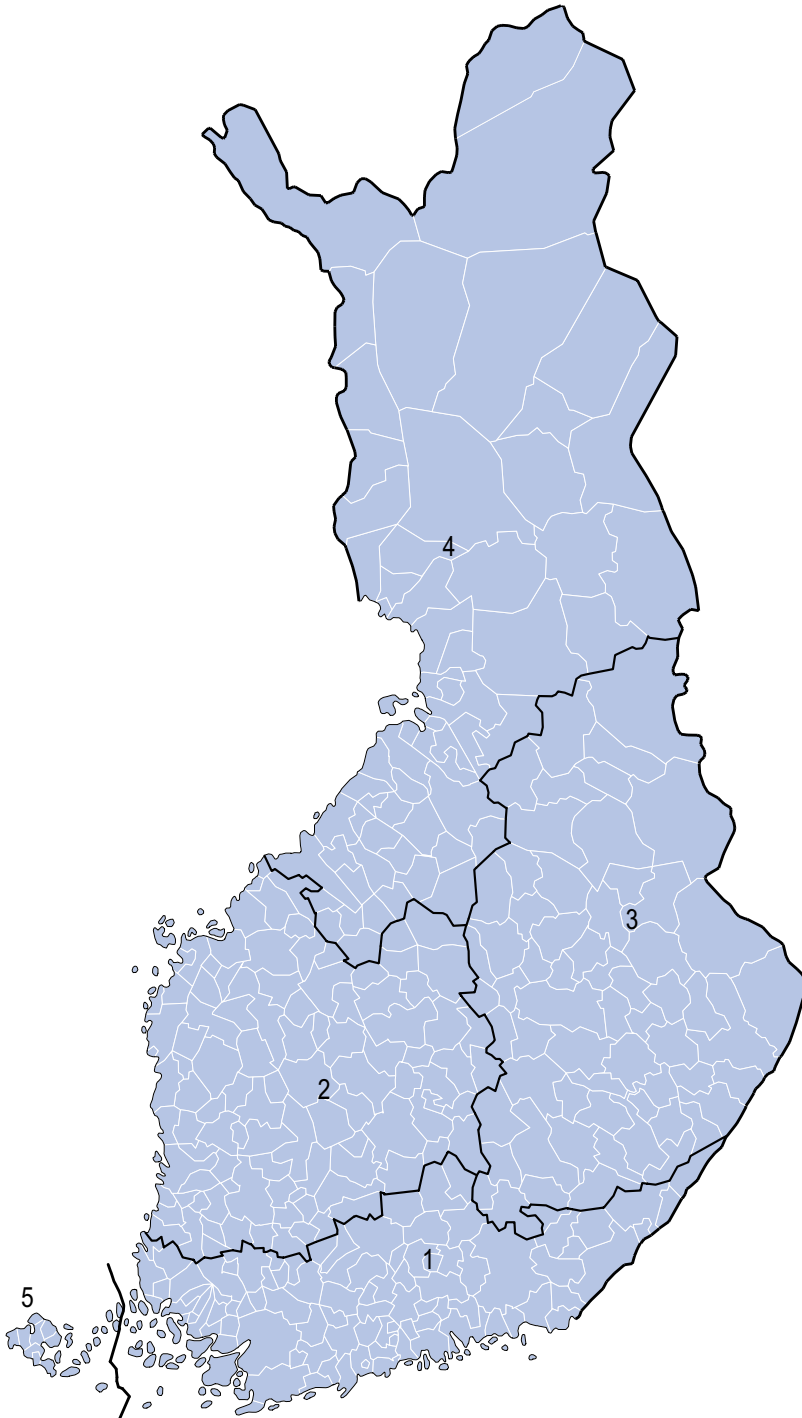
The category of Akaa (020) changed from urban (1) to semi-urban (2) municipality.



**Taulukko 1. Suuralueet**  
**Tabell 1. Storområdena**  
*Table 1. Major regions*

	Kuntia Kommuner Municipalities	Maakunnat Landskapen Regions
1 Etelä-Suomi – Södra Finland – <i>Southern Finland</i>	95	01, 02, 05, 07, 08, 09
2 Länsi-Suomi – Västra Finland – <i>Western Finland</i>	101	04, 06, 13, 14, 15
3 Itä-Suomi – Östra Finland – <i>Eastern Finland</i>	61	10, 11, 12, 18
4 Pohjois-Suomi – Norra Finland – <i>Northern Finland</i>	63	16, 17, 19
5 Ahvenanmaa – Åland – <i>Åland</i>	16	21
	<b>Yht. – Tot. 336</b>	

**Kartta 1.** Suuralueet  
**Karta 1.** Storumrådena  
*Map 1.* Major regions

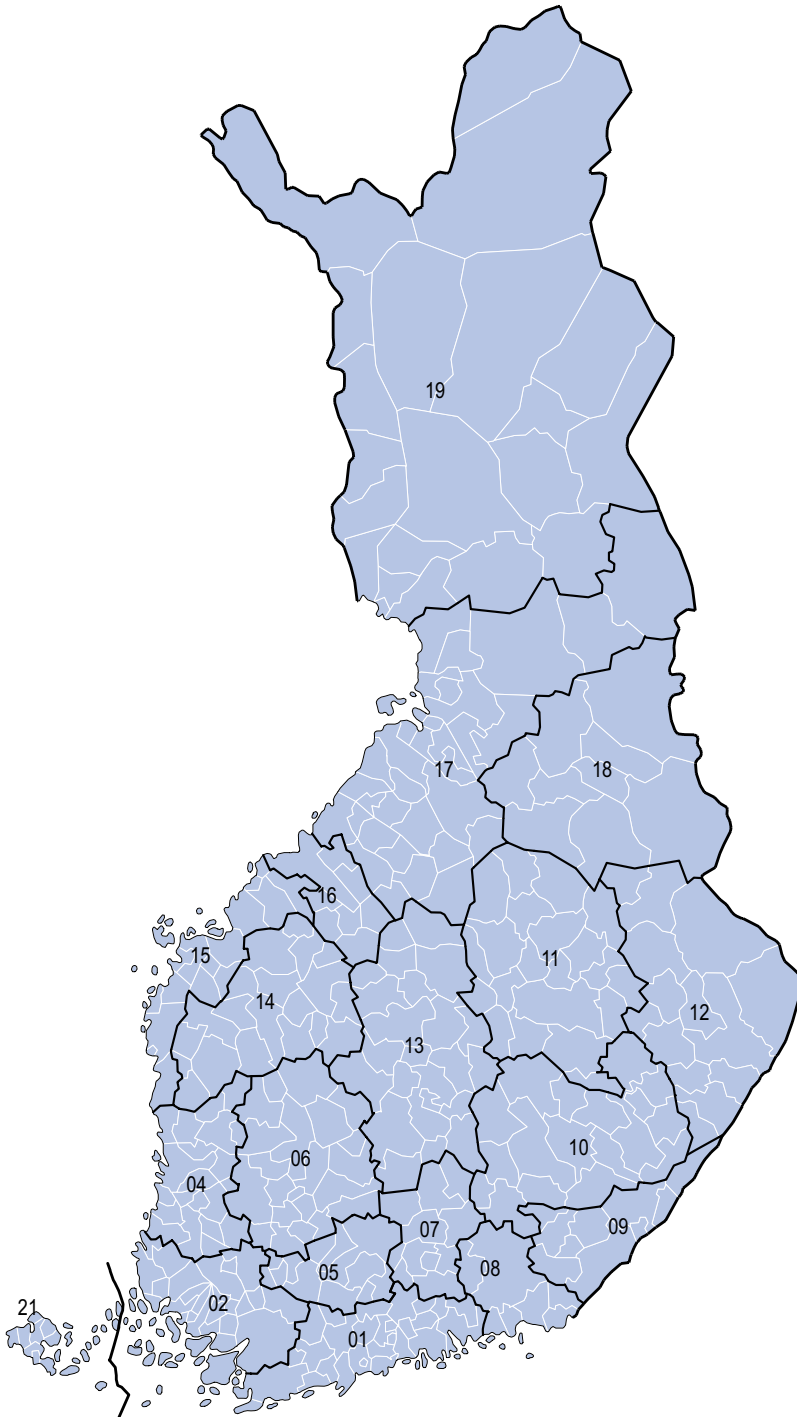


**Taulukko 2. Maakunnat**  
**Tabell 2. Landskapen**  
*Table 2. Regions*

		Kuntia – Kommuner – Municipalities
01	Uusimaa – Nyland – <i>Uusimaa</i>	28
02	Varsinais-Suomi – Egentliga Finland – <i>Varsinais-Suomi</i>	28
04	Satakunta – Satakunta – <i>Satakunta</i>	21
05	Kanta-Häme – Egentliga Tavastland – <i>Kanta-Häme</i>	11
06	Pirkanmaa – Birkaland – <i>Pirkanmaa</i>	22
07	Päijät-Häme – Päijänne-Tavastland – <i>Päijät-Häme</i>	11
08	Kymenlaakso – Kymmenedalen – <i>Kymenlaakso</i>	7
09	Etelä-Karjala – Södra Karelen – <i>South Karelia</i>	10
10	Etelä-Savo – Södra Savolax – <i>Etelä-Savo</i>	17
11	Pohjois-Savo – Norra Savolax – <i>Pohjois-Savo</i>	21
12	Pohjois-Karjala – Norra Karelen – <i>North Karelia</i>	14
13	Keski-Suomi – Mellersta Finland – <i>Central Finland</i>	23
14	Etelä-Pohjanmaa – Södra Österbotten – <i>South Ostrobothnia</i>	19
15	Pohjanmaa – Österbotten – <i>Ostrobothnia</i>	16
16	Keski-Pohjanmaa – Mellersta Österbotten – <i>Central Ostrobothnia</i>	8
17	Pohjois-Pohjanmaa – Norra Österbotten – <i>North Ostrobothnia</i>	34
18	Kainuu – Kajanaland – <i>Kainuu</i>	9
19	Lappi – Lappland – <i>Lappland</i>	21
21	Ahvenanmaa – Åland – <i>Åland</i>	16
<b>Yht. – Tot. 336</b>		

**Kartta 2.**  
**Karta 2.**  
*Map 2.*

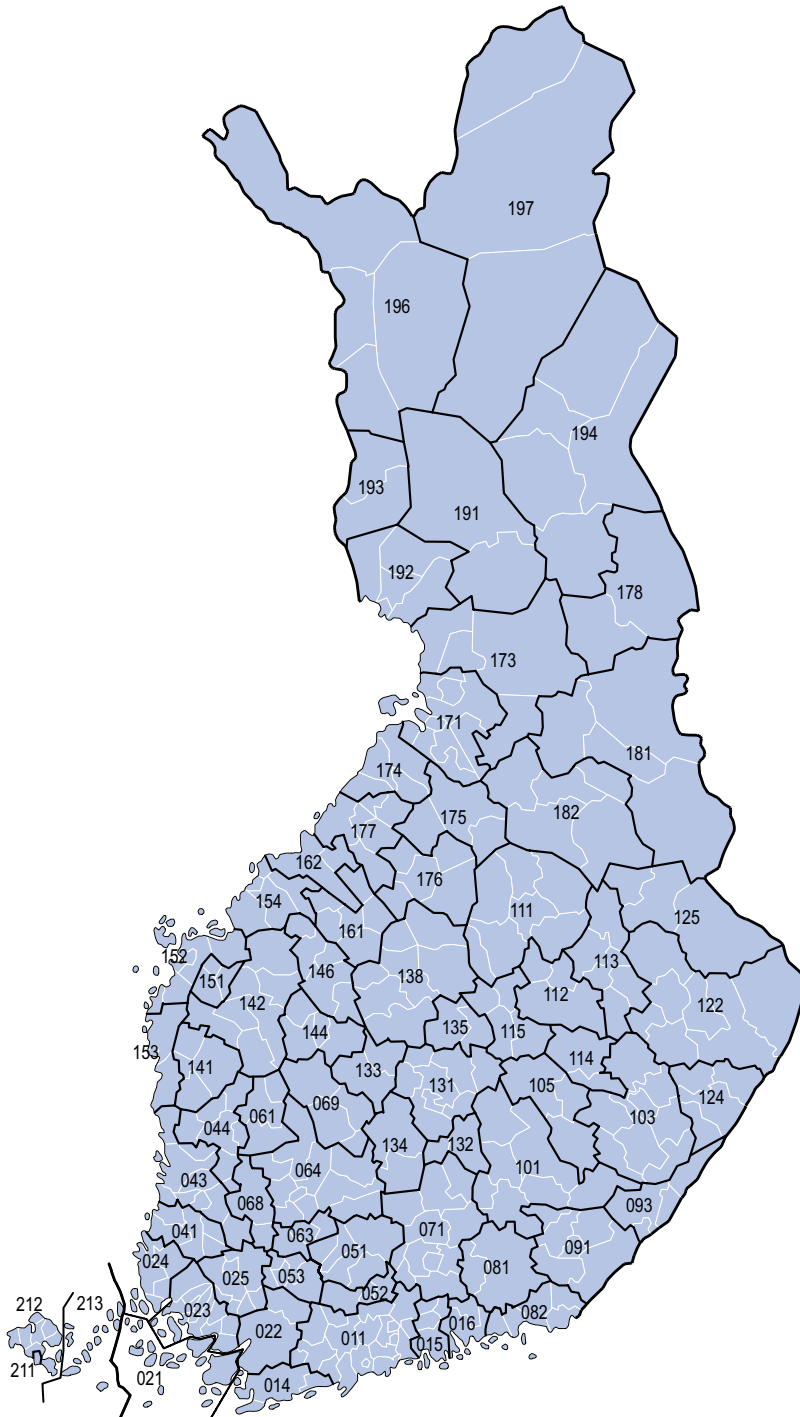
**Maakunnat**  
**Landskapen**  
*Regions*



**Taulukko 3. Seutukunnat**  
**Tabell 3. De ekonomiska regionerna**  
*Table 3. Sub-regional units*

	Kuntia Kommuner Municipalities		Kuntia Kommuner Municipalities		
011	Helsinki – Helsingfors	19	131	Jyväskylä	7
014	Raasepori – Raseborg	3	132	Joutsa	2
015	Porvoo – Borgå	4	133	Keuruu	2
016	Loviisa – Lovisa	2	134	Jämsä	2
021	Åboland-Turunmaa	2	135	Äänekoski	2
022	Salo	2	138	Saarijärvi-Viitasaari	8
023	Turku – Åbo	11	141	Suupohja	4
024	Vakka-Suomi – Nystadsregionen	6	142	Seinäjoki	6
025	Loimaa	7	144	Kuusiokunnat	4
041	Rauma – Raumo	5	146	Järviseutu	5
043	Pori – Björneborg	9	151	Kyrönmaa	3
044	Pohjois-Satakunta – Norra Satakunta	7	152	Vaasa – Vasa	5
051	Hämeenlinna – Tavastehus	3	153	Sydösterbotten	3
052	Riihimäki	3	154	Jakobstadsregionen	5
053	Forssa	5	161	Kaustinen – Kaustby	6
061	Luoteis-Pirkanmaa – Nordvästra Birkaland	3	162	Kokkola – Karleby	2
063	Etelä-Pirkanmaa – Södra Birkaland	3	171	Oulu – Uleåborg	10
064	Tampere – Tammerfors	10	173	Oulunkaari	4
068	Lounais-Pirkanmaa – Sydvästra Birkaland	2	174	Raahe – Brahestad	4
069	Ylä-Pirkanmaa – Övre Birkaland	4	175	Haapavesi-Siikalatva	3
071	Lahti – Lahtis	11	176	Nivala-Haapajärvi	5
081	Kouvola	2	177	Ylivieska	6
082	Kotka-Hamina – Kotka-Fredrikshamn	5	178	Koillismaa	2
091	Lappeenranta – Villmanstrand	6	181	Kehys-Kainuu	4
093	Imatra	4	182	Kajaani – Kajana	5
101	Mikkeli – S:t Michel	7	191	Rovaniemi	2
103	Savonlinna – Nyslott	7	192	Kemi-Tornio – Kemi-Torneå	5
105	Pieksämäki	3	193	Torniolaakso – Tornedalen	2
111	Ylä-Savo – Norra Savolax	7	194	Itä-Lappi – Östra Lappland	5
112	Kuopio	3	196	Tunturi-Lappi	4
113	Koillis-Savo – Nordöstra Savolax	5	197	Pohjois-Lappi – Norra Lappland	3
114	Varkaus	2	211	Mariehamns stad	1
115	Sisä-Savo – Inre Savolax	4	212	Ålands landsbygd	9
122	Joensuu	7	213	Ålands skärgård	6
124	Keski-Karjala – Mellersta Karelen	4			
125	Pielisen Karjala	3			
				<b>Yht. – Tot. 336</b>	

**Kartta 3.** Seutukunnat  
**Karta 3.** De ekonomiska regionerna  
*Map 3.* Sub-regional units



**Taulukko 4. Aluehallintovirastot (AVI)**  
**Tabell 4. Regionförvaltningsverken (RFV)**  
**Table 4. Regional State Administrative Agencies (AVI)**

Kuntia – Kommuner – Municipalities		
1	Etelä-Suomen AVI – Södra Finlands RFV – <i>Southern Finland AVI</i>	67
2	Lounais-Suomen AVI – Sydvästra Finlands RFV – <i>Southwestern Finland AVI</i>	49
3	Itä-Suomen AVI – Östra Finlands RFV – <i>Eastern Finland AVI</i>	52
4	Länsi- ja Sisä-Suomen AVI – Västra och Inre Finlands RFV – <i>Western and Inland Finland AVI</i>	88
5	Pohjois-Suomen AVI – Norra Finlands RFV – <i>Northern Finland AVI</i>	43
6	Lapin AVI – Lapplands RFV – <i>Lapland AVI</i>	21
7	Ahvenanmaan valtionvirasto* – Statens ämbetsverk på Åland* – <i>State Department of Åland*</i>	16
<b>Yht. – Tot. 336</b>		

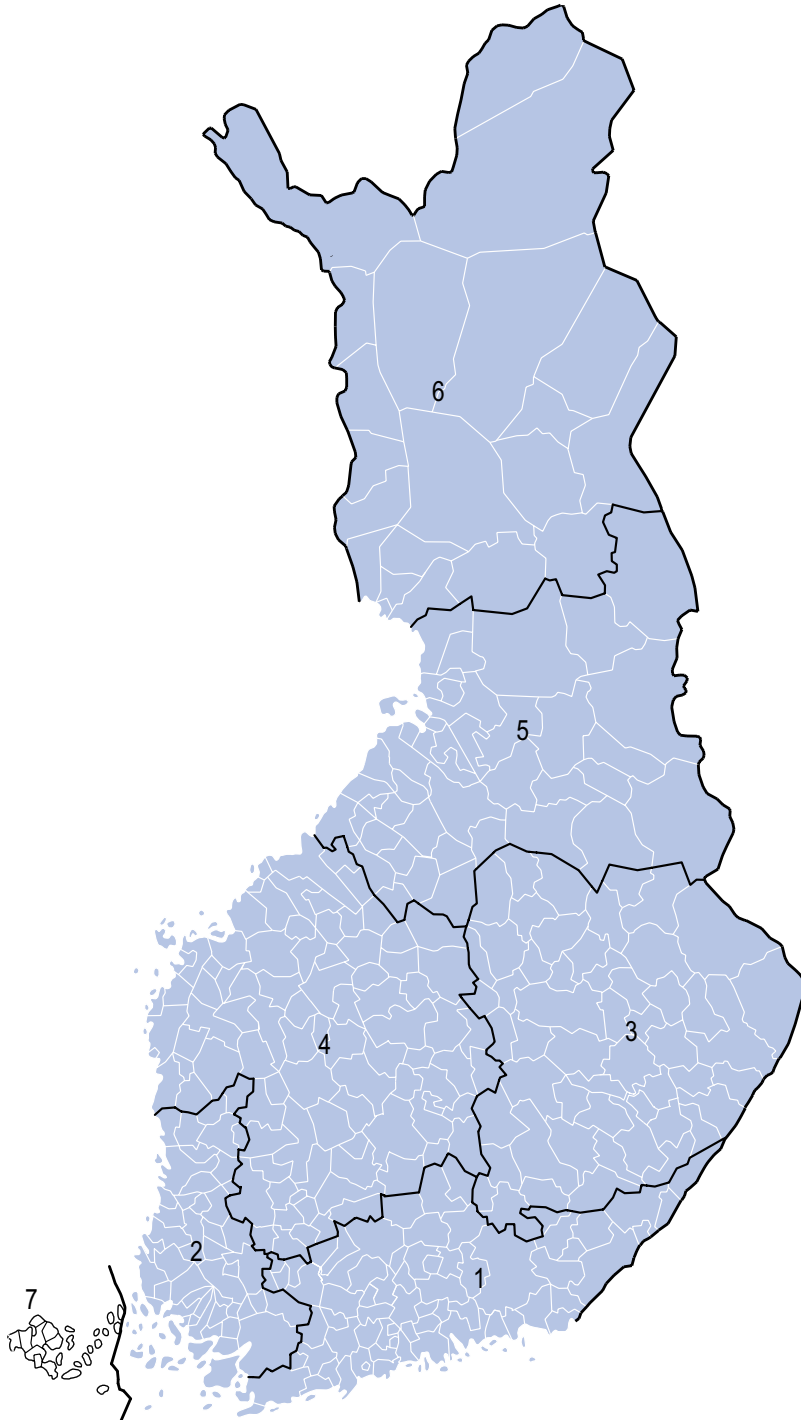
\* Ahvenanmaalla aluehallintoviraston tehtäviä hoitaa Ahvenanmaan valtionvirasto.

\* På Åland sköts regionförvaltningsverkets uppgifter av statens ämbetsverk på Åland.

\* *The State Department of Åland functions as the regional state administrative agency in Åland.*

**Kartta 4.**  
**Karta 4.**  
*Map 4.*

**Aluehallintovirastot (AVI)**  
**Regionförvaltningsverken (RFV)**  
*Regional State Administrative Agencies (AVI)*



**Taulukko 5. Elinkeino-, liikenne- ja ympäristökeskukset (ELY-keskukset)**  
**Tabell 5. Närings-, trafik- och miljöcentralerna (ELY-centralerna)**  
*Table 5. Centres for Economic Development, Transport and the Environment (ELY Centres)*

Kuntia – Kommuner – Municipalities		
01	Uudenmaan ELY-keskus – Nylands ELY-central – <i>Uusimaa ELY Centre</i>	28
02	Varsinais-Suomen ELY-keskus – Egentliga Finlands ELY-central – <i>Southwest Finland ELY Centre</i>	28
03	Satakunnan ELY-keskus – Satakunta ELY-central – <i>Satakunta ELY Centre</i>	21
04	Hämeen ELY-keskus – Tavastlands ELY-central – <i>Häme ELY Centre</i>	22
05	Pirkanmaan ELY-keskus – Birkalands ELY-central – <i>Pirkanmaa ELY Centre</i>	22
06	Kaakkois-Suomen ELY-keskus – Sydöstra Finlands ELY-central – <i>Southeast Finland ELY Centre</i>	17
07	Etelä-Savon ELY-keskus – Södra Savolax ELY-central – <i>South Savo ELY Centre</i>	17
08	Pohjois-Savon ELY-keskus – Norra Savolax ELY-central – <i>North Savo ELY Centre</i>	21
09	Pohjois-Karjalan ELY-keskus – Norra Karelen ELY-central – <i>North Karelia ELY Centre</i>	14
10	Keski-Suomen ELY-keskus – Mellersta Finlands ELY-central – <i>Central Finland ELY Centre</i>	23
11	Etelä-Pohjanmaan ELY-keskus – Södra Österbottens ELY-central – <i>South Ostrobothnia ELY Centre</i>	19
12	Pohjanmaan ELY-keskus – Österbottens ELY-central – <i>Ostrobothnia ELY Centre</i>	24
13	Pohjois-Pohjanmaan ELY-keskus – Norra Österbottens ELY-central – <i>North Ostrobothnia ELY Centre</i>	34
14	Kainuun ELY-keskus – Kajanalands ELY-central – <i>Kainuu ELY Centre</i>	9
15	Lapin ELY-keskus – Lapplands ELY-central – <i>Lapland ELY Centre</i>	21
16	Ahvenanmaa * – Åland * – <i>Åland *</i>	16
<b>Yht. – Tot. 336</b>		

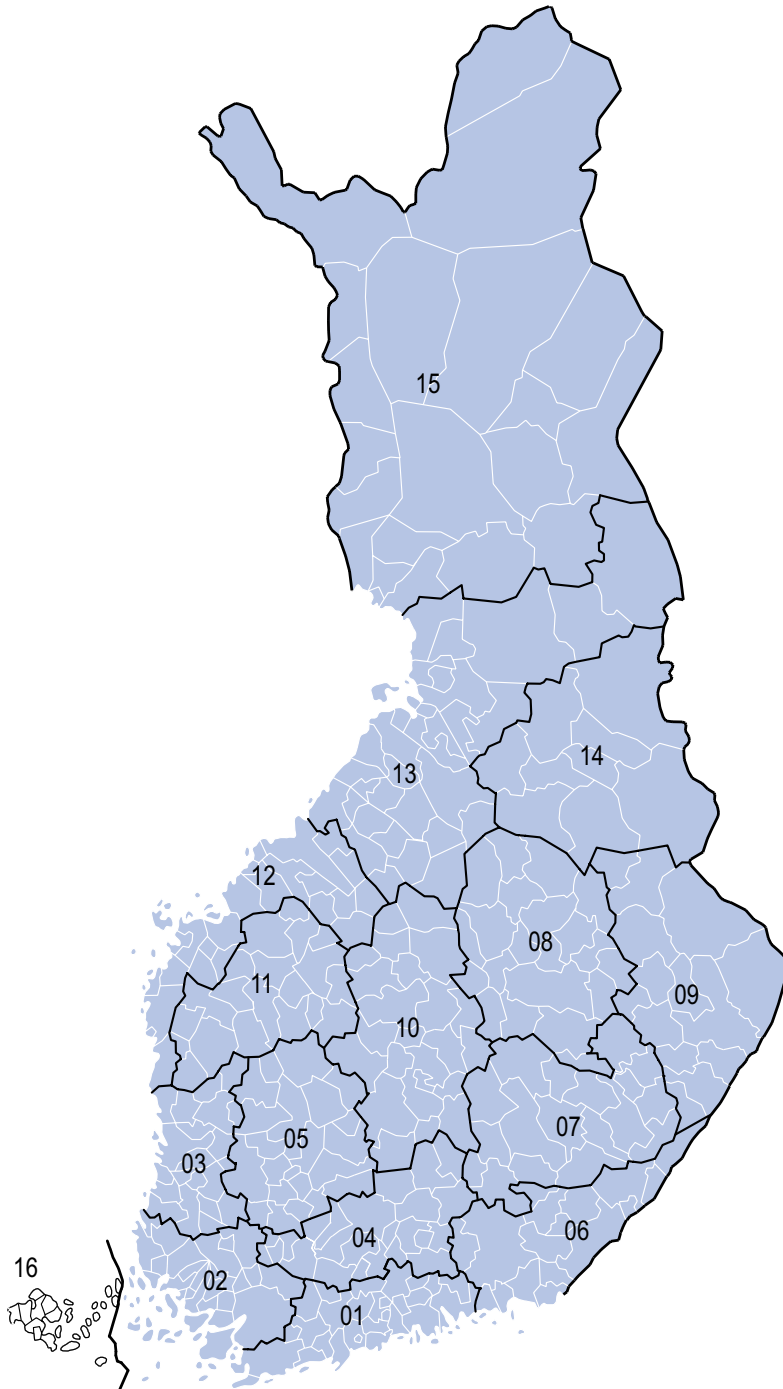
\* Ahvenanmaa ei virallisesti muodosta omaa ELY-keskusta, mutta se on otettu käsikirjassa käyttöön luokituksen alueellisen kattavuuden vuoksi.

\* Officiellt bildar Åland inte en egen ELY-central, men den har införts i handboken med tanke på den regionala täckningen.

\* Åland does not officially form its own ELY Centre but is included here for the sake of regional coverage of the classification.

**Kartta 5.**  
**Karta 5.**  
*Map 5.*

**Elinkeino-, liikenne- ja ympäristökeskukset (ELY-keskukset)**  
**Närings-, trafik- och miljöcentralerna (ELY-centralerna)**  
*Centres for Economic Development, Transport and the Environment*  
*(ELY Centres)*



**Taulukko 6. Tilastollinen kuntaryhmitys**  
**Tabell 6. Statistisk kommungruppering**  
*Table 6. Statistical grouping of municipalities*

		Kuntia – Kommuner – Municipalities
1	Kaupunkimaiset kunnat – Urbana kommuner – <i>Urban municipalities</i>	61
2	Taajaan asutut kunnat – Tätortskommuner – <i>Semi-urban municipalities</i>	67
3	Maaseutumaiset kunnat – Landsbygdskommuner – <i>Rural municipalities</i>	208
<b>Yht. – Tot. 336</b>		

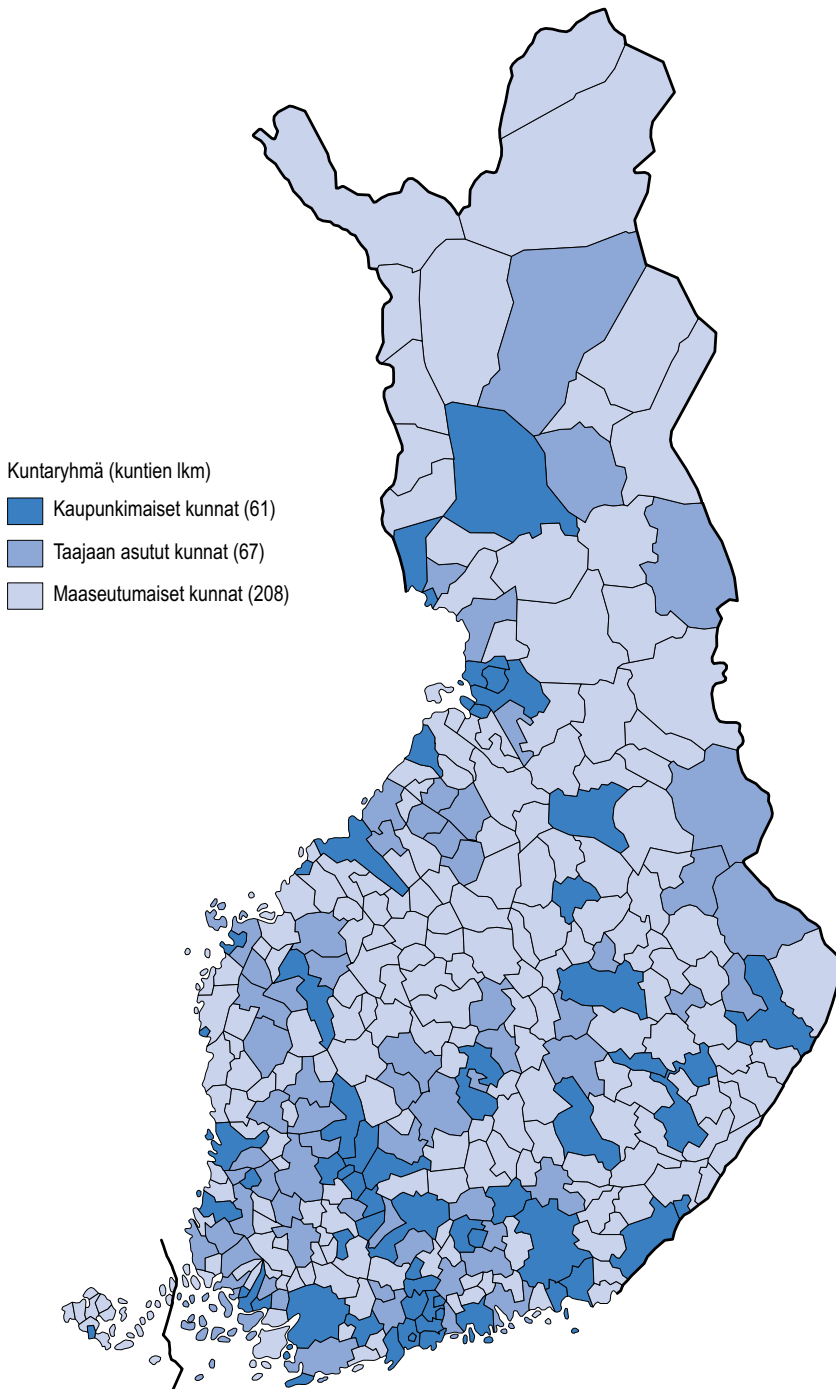
- 1 Kaupunkimaisia kuntia ovat kunnat, joiden väestöstä vähintään 90 % asuu taajamissa tai suurimman taajaman väkiluku on vähintään 15 000.
- 2 Taajaan asuttuja kuntia ovat kunnat, joiden väestöstä vähintään 60 %, mutta alle 90 % asuu taajamissa ja suurimman taajaman väkiluku on vähintään 4 000, mutta alle 15 000.
- 3 Maaseutumaisia kuntia ovat kunnat, joiden väestöstä alle 60 % asuu taajamissa ja suurimman taajaman väkiluku on alle 15 000, sekä kunnat, joiden väestöstä vähintään 60 %, mutta alle 90 % asuu taajamissa ja suurimman taajaman väkiluku on alle 4 000.

- 1 Urbana kommuner är de kommuner i vilka minst 90 procent av befolkningen bor i tätorter eller där den största tätortens folkmängd är minst 15 000.
- 2 Tätortskommuner utgörs av de kommuner i vilka minst 60 procent, men under 90 procent, av befolkningen bor i tätorter och den största tätortens folkmängd är minst 4 000 men under 15 000.
- 3 Landsbygdskommuner är de kommuner där mindre än 60 procent av befolkningen bor i tätorter och den största tätortens folkmängd är under 15 000 samt de kommuner där minst 60 procent, men under 90 procent, av befolkningen bor i tätorter och den största tätortens folkmängd är under 4 000.

- 1 *Urban municipalities are those municipalities in which at least 90 per cent of the population lives in urban settlements, or in which the population of the largest urban settlement is at least 15,000.*
- 2 *Semi-urban municipalities are municipalities in which at least 60 per cent but less than 90 per cent of the population lives in urban settlements, and in which the population of the largest urban settlement is at least 4,000 but less than 15,000.*
- 3 *Rural municipalities are those municipalities in which less than 60 per cent of the population lives in urban settlements, and in which the population of the largest urban settlement is less than 15,000, as well as those municipalities in which at least 60 per cent but less than 90 per cent of the population lives in urban settlements, and in which the population of the largest urban settlement is less than 4,000.*

**Kartta 6.**  
**Karta 6.**  
*Map 6.*

**Tilastollinen kuntaryhmitys**  
**Statistisk kommungruppering**  
*Statistical grouping of municipalities*



**Taulukko 7. Kielisuhde**  
**Tabell 7. Språklig indelning**  
**Table 7. Language distribution**

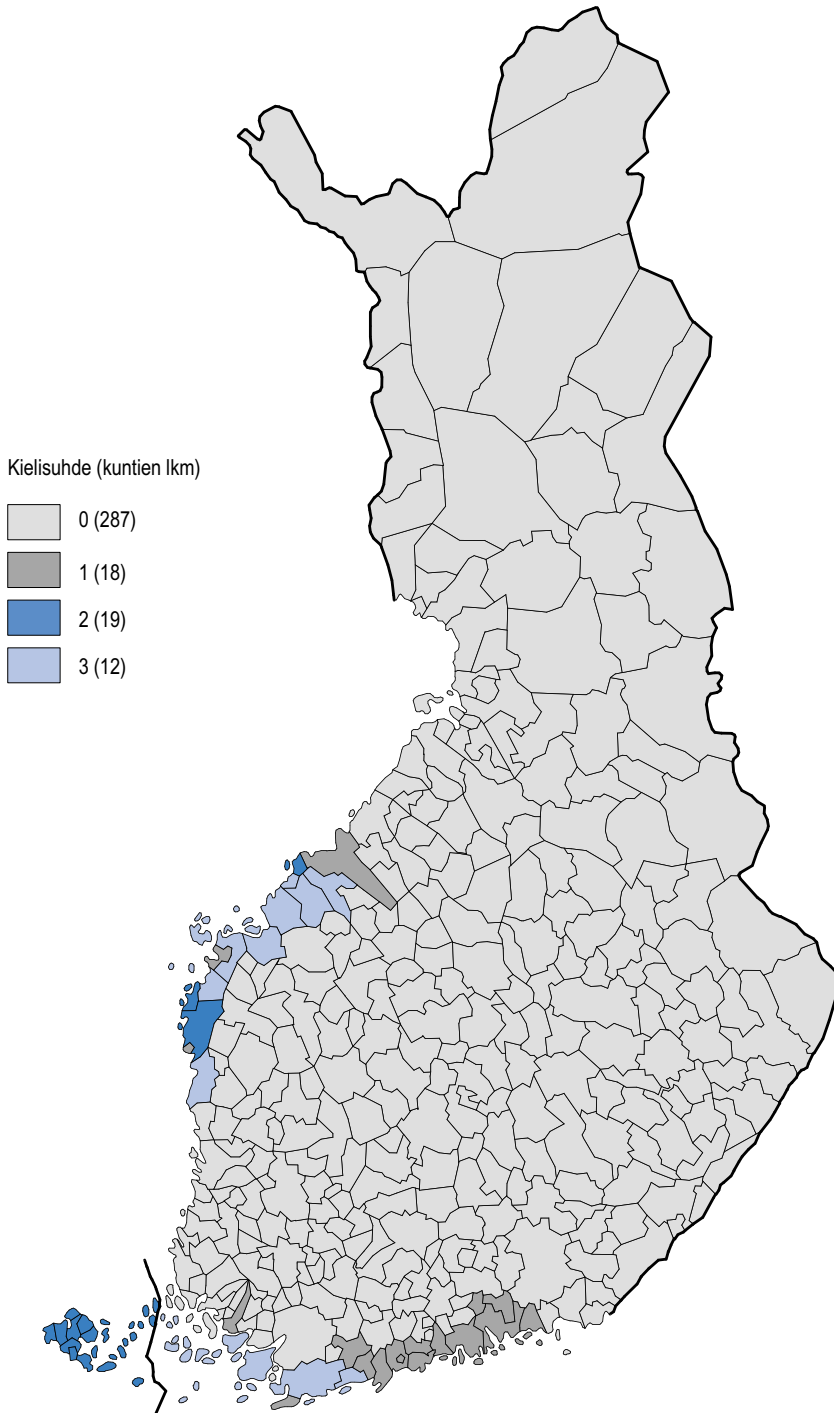
		Kuntia – Kommuner – Municipalities
0	Yksikielinen suomenkielinen kunta – Enspråkig finsk kommun – <i>Monolingual Finnish-speaking municipality</i>	287
1	Kaksikielinen kunta, jossa enemmistön kieli on suomi – Tvåspråkig kommun med finska som flertalets språk – <i>Bilingual municipality with Finnish-speaking majority</i>	18
2	Yksikielinen ruotsinkielinen kunta – Enspråkig svensk kommun – <i>Monolingual Swedish-speaking municipality</i>	19
3	Kaksikielinen kunta, jossa enemmistön kieli on ruotsi – Tvåspråkig kommun med svenska som flertalets språk – <i>Bilingual municipality with Swedish-speaking majority</i>	12
<b>Yht. – Tot. 336</b>		

<p>1 Kaksikielinen kunta, jossa enemmistön kieli on suomi Tvåspråkig kommun med finska som flertalets språk <i>Bilingual municipality with Finnish-speaking majority</i></p>	<p>2 Yksikielinen ruotsinkielinen kunta Enspråkig svensk kommun <i>Monolingual Swedish-speaking municipality</i></p>
049 Espoo – Esbo	035 Brändö
078 Hanko – Hangö	043 Eckerö
091 Helsinki – Helsingfors	060 Finström
231 Kaskinen – Kaskö	062 Föglö
235 Kauniainen – Grankulla	065 Geta
257 Kirkkonummi – Kyrkslätt	076 Hammarland
272 Kokkola – Karleby	170 Jomala
407 Lapinjärvi – Lappträsk	280 Korsnäs
444 Lohja – Lojo	295 Kumlinge
434 Loviisa – Lovisa	318 Kökar
504 Myrskylä – Mörskom	417 Lemland
638 Porvoo – Borgå	438 Lumparland
624 Pyhtää – Pyttis	440 Luoto – Larsmo
753 Sipoo – Sibbo	478 Maarianhamina – Mariehamn
755 Siuntio – Sjundeå	545 Närpiö – Närpes
853 Turku – Åbo	736 Saltvik
905 Vaasa – Vasa	766 Sottunga
092 Vantaa – Vanda	771 Sund
	941 Vårdö

Taulukko jatkuu seuraavalla aukeamalla. – Tabellen fortsätter på nästa uppslag. – *The table continues on the next spread.*

**Kartta 7.**  
**Karta 7.**  
*Map 7.*

**Kielisuhde**  
**Språklig indelning**  
*Language distribution*



---

3 Kaksikielinen kunta, jossa enemmistön kieli on ruotsi  
Tvåspråkig kommun med svenska som flertalets språk  
*Bilingual municipality with Swedish-speaking majority*

---

149	Inkoo – Ingå	499	Mustasaari – Korsholm
322	Kemiönsaari – Kimitoön	599	Pedersören kunta – Pedersöre
287	Kristiinankaupunki – Kristinestad	598	Pietarsaari – Jakobstad
288	Kruunupyö – Kronoby	710	Raasepori – Raseborg
445	Länsi-Turunmaa – Västaboland	893	Uusikaarlepyy – Nykarleby
475	Maalahti – Malax	946	Vöyri – Vörå

---

0 Yksikielinen suomenkielinen kunta  
Enspråkig finsk kommun  
*Monolingual Finnish-speaking municipality*

---

Muut kunnat – Övriga kommuner – *Other municipalities*

---

**Taulukko 8. Kunnat aakkos- ja numerojärjestyksessä**  
**Tabell 8. Kommunerna i alfabetisk ordning och i nummerordning**  
**Table 8. Alphabetical and numerical classification of municipalities**

Kunta Kommun Municipality	Seutukunta Ekonomisk region Subregional unit	Maakunta Landskap Region	Suuralue Storområde Major region	AVI RFV AVI	Kuntaryhmä Kommun- grupp Municipal group	ELY-keskus ELY-central ELY Centre
Akaa ks. 020						
005 Alajärvi	146	14	2	4	3	11
009 Alavieska	177	17	4	5	3	13
010 Alavus	144	14	2	4	3	11
016 Asikkala	071	07	1	1	2	04
018 Askola	015	01	1	1	3	01
019 Aura	025	02	1	2	3	02
020 Akaa	063	06	2	4	2	05
Birkala se 604						
Björneborg se 609						
Borgnäs se 611						
Borgå se 638						
Brahestad se 678						
035 Brändö	213	21	5	7	3	16
Bötom se 218						
043 Eckerö	212	21	5	7	3	16
Enare se 148						
046 Enonkoski	103	10	3	3	3	07
Enontekis se 047						
047 Enontekiö – Enontekis	196	19	4	6	3	15
Esbo se 049						
049 Espoo – Esbo	011	01	1	1	1	01
Etseri se 989						
050 Eura	041	04	2	2	2	03
051 Eurajoki – Euraâminne	041	04	2	2	3	03
Euraâminne se 051						
052 Evijärvi	146	14	2	4	3	11
060 Finström	212	21	5	7	3	16
061 Forssa	053	05	1	1	1	04
Fredrikshamn se 075						
062 Föglö	213	21	5	7	3	16
065 Geta	212	21	5	7	3	16
Grankulla se 235						
Gustavs se 304						

Kunnat ja kuntapohjaiset aluejaot 2011

Kunta Kommun Municipality	Seutukunta Ekonomisk region Subregional unit	Maakunta Landskap Region	Suuralue Storområde Major region	AVI RFV AVI	Kuntaryhmä Kommun- grupp Municipal group	ELY-keskus ELY-central ELY Centre	
069	Haapajärvi	176	17	4	5	2	13
071	Haapavesi	175	17	4	5	2	13
072	Hailuoto – Karlö	171	17	4	5	3	13
074	Halsua	161	16	4	4	3	12
075	Hamina – Fredrikshamn	082	08	1	1	1	06
076	Hammarland Hangö se 078	212	21	5	7	3	16
077	Hankasalmi	131	13	2	4	3	10
078	Hanko – Hangö	014	01	1	1	1	01
079	Harjavalta	043	04	2	2	1	03
081	Hartola	071	07	1	1	3	04
082	Hattula	051	05	1	1	2	04
084	Haukipudas	171	17	4	5	1	13
086	Hausjärvi Heinola ks. 111	052	05	1	1	3	04
090	Heinävesi Helsingfors se 091	103	10	3	3	3	07
091	Helsinki – Helsingfors	011	01	1	1	1	01
092	Vantaa – Vanda	011	01	1	1	1	01
097	Hirvensalmi	101	10	3	3	3	07
098	Hollola	071	07	1	1	1	04
099	Honkajoki	044	04	2	2	3	03
102	Huittinen	043	04	2	2	2	03
103	Humppila	053	05	1	1	3	04
105	Hyrynsalmi Hyvinge se 106	181	18	3	5	3	14
106	Hyvinkää – Hyvinge Hämeenkoski ks. 283	011	01	1	1	1	01
108	Hämeenkyrö – Tavastkyro	064	06	2	4	2	05
109	Hämeenlinna – Tavastehus	051	05	1	1	1	04
111	Heinola Högfors se 224 Idensalmi se 140	071	07	1	1	1	04
139	li	173	17	4	5	2	13
140	Iisalmi – Idensalmi	111	11	3	3	1	08
142	Iitti	081	08	1	1	3	06
143	Ikaalinen – Ikalis Ikalis se 143	061	06	2	4	2	05
145	Ilmajoki Ilomants se 146	142	14	2	4	2	11

Kunta Kommun Municipality	Seutukunta Ekonomisk region Subregional unit	Maakunta Landskap Region	Suuralue Storområde Major region	AVI RFV AVI	Kuntaryhmä Kommun- grupp Municipal group	ELY-keskus ELY-central ELY Centre
146 Ilomantsi – Ilomants Imatra ks. 153	122	12	3	3	3	09
148 Inari – Enare Ingå se 149	197	19	4	6	3	15
149 Inkoo – Ingå	014	01	1	1	3	01
151 Isojoki – Storå	141	14	2	4	3	11
152 Isokyrö – Storkyro	151	15	2	4	3	12
153 Imatra Jakobstad se 598	093	09	1	1	1	06
164 Jalasjärvi	142	14	2	4	3	11
165 Janakkala Jockis se 169	051	05	1	1	2	04
167 Joensuu	122	12	3	3	1	09
169 Jokioinen – Jockis	053	05	1	1	3	04
170 Jomala	212	21	5	7	3	16
171 Joroinen – Jorois Jorois se 171	105	10	3	3	3	07
172 Joutsa	132	13	2	4	3	10
174 Juankoski	113	11	3	3	3	08
176 Juuka	122	12	3	3	3	09
177 Juupajoki	069	06	2	4	3	05
178 Juva	105	10	3	3	3	07
179 Jyväskylä	131	13	2	4	1	10
181 Jämijärvi	044	04	2	2	3	03
182 Jämsä	134	13	2	4	2	10
186 Järvenpää – Träskända	011	01	1	1	1	01
202 Kaarina – S:t Karins	023	02	1	2	1	02
204 Kaavi	113	11	3	3	3	08
205 Kajaani – Kajana Kajana se 205	182	18	3	5	1	14
208 Kalajoki	177	17	4	5	2	13
211 Kangasala	064	06	2	4	1	05
213 Kangasniemi	101	10	3	3	3	07
214 Kankaanpää	044	04	2	2	2	03
216 Kannonkoski	138	13	2	4	3	10
217 Kannus	162	16	4	4	2	12
218 Karijoki – Bötom Karislojo se 223	141	14	2	4	3	11
223 Karjalohja – Karislojo	011	01	1	1	3	01

Kunnat ja kuntapohjaiset aluejaot 2011

Kunta Kommun Municipality	Seutukunta Ekonomisk region Subregional unit	Maakunta Landskap Region	Suuralue Storområde Major region	AVI RFV AVI	Kuntaryhmä Kommun- grupp Municipal group	ELY-keskus ELY-central ELY Centre
224 Karkkila – Högfors Karleby se 272 Karlö se 072	011	01	1	1	2	01
226 Karstula	138	13	2	4	3	10
230 Karvia	044	04	2	2	3	03
231 Kaskinen – Kaskö Kaskö se 231	153	15	2	4	1	12
232 Kauhajoki	141	14	2	4	2	11
233 Kauhava	142	14	2	4	2	11
235 Kauniainen – Grankulla Kaustby se 236	011	01	1	1	1	01
236 Kaustinen – Kaustby	161	16	4	4	3	12
239 Keitele	111	11	3	3	3	08
240 Kemi Kemijärvi ks. 320	192	19	4	6	1	15
241 Keminmaa Kemiönsaari – Kimitoön ks. 322	192	19	4	6	2	15
244 Kempele	171	17	4	5	1	13
245 Kerava – Kervo	011	01	1	1	1	01
246 Kerimäki Kervo se 245	103	10	3	3	3	07
248 Kesälahti	124	12	3	3	3	09
249 Keuruu	133	13	2	4	2	10
250 Kihniö	061	06	2	4	3	05
254 Kiikoinen	044	04	2	2	3	03
255 Kiiminki Kimitoön se 322	171	17	4	5	1	13
256 Kinnula	138	13	2	4	3	10
257 Kirkkonummi – Kyrkslätt	011	01	1	1	1	01
260 Kitee	124	12	3	3	3	09
261 Kittilä	196	19	4	6	3	15
263 Kiuruvesi	111	11	3	3	3	08
265 Kivijärvi Kjulo se 319	138	13	2	4	3	10
271 Kokemäki – Kumo	043	04	2	2	2	03
272 Kokkola – Karleby	162	16	4	4	1	12
273 Kolari	196	19	4	6	3	15
275 Konnevesi	135	13	2	4	3	10
276 Kontiolahti	122	12	3	3	2	09

Kunta Kommun Municipality	Seutukunta Ekonomisk region Subregional unit	Maakunta Landskap Region	Suuralue Storområde Major region	AVI RFV AVI	Kuntaryhmä Kommun- grupp Municipal group	ELY-keskus ELY-central ELY Centre
Korsholm se 499						
280 Korsnäs	152	15	2	4	3	12
283 Hämeenkoski	071	07	1	1	3	04
284 Koski TI	025	02	1	2	3	02
285 Kotka	082	08	1	1	1	06
286 Kouvola	081	08	1	1	1	06
287 Kristiinankaupunki – Kristinestad Kristinestad se 287 Kronoby se 288	153	15	2	4	3	12
288 Kruunupyö – Kronoby	154	15	2	4	3	12
290 Kuhmo	181	18	3	5	2	14
291 Kuhmoinen	134	13	2	4	3	10
295 Kumlinge Kumo se 271	213	21	5	7	3	16
297 Kuopio	112	11	3	3	1	08
300 Kuortane	144	14	2	4	3	11
301 Kurikka	142	14	2	4	2	11
304 Kustavi – Gustavs	024	02	1	2	3	02
305 Kuusamo	178	17	4	5	2	13
309 Outokumpu Kyrkslätt se 257	122	12	3	3	2	09
312 Kyyjärvi	138	13	2	4	3	10
316 Kärkölä	071	07	1	1	3	04
317 Kärsämäki	176	17	4	5	3	13
318 Kökar	213	21	5	7	3	16
319 Köyliö – Kjøulo	041	04	2	2	3	03
320 Kemijärvi	194	19	4	6	2	15
322 Kemiönsaari – Kimitoön Köyliö – Kjøulo ks. 319	021	02	1	2	3	02
398 Lahti – Lahtis Lahtis se 398 Laihela se 399	071	07	1	1	1	04
399 Laihia – Laihela	151	15	2	4	2	12
400 Laitila Lapinjärvi – Lapträsk ks. 407	024	02	1	2	2	02
402 Lapinlahti	111	11	3	3	3	08
403 Lappajärvi	146	14	2	4	3	11
405 Lappeenranta – Villmanstrand	091	09	1	1	1	06
407 Lapinjärvi – Lapträsk	016	01	1	1	3	01

Kunnat ja kuntapohjaiset aluejaot 2011

Kunta Kommun Municipality	Seutukunta Ekonomisk region Subregional unit	Maakunta Landskap Region	Suuralue Storområde Major region	AVI RFV AVI	Kuntaryhmä Kommun- grupp Municipal group	ELY-keskus ELY-central ELY Centre
Lappo se 408						
Lappträsk se 407						
408 Lapua – Lappo	142	14	2	4	2	11
Larsmo se 440						
410 Laukaa	131	13	2	4	2	10
413 Lavia	044	04	2	2	3	03
416 Lemi	091	09	1	1	3	06
417 Lemland	212	21	5	7	3	16
418 Lempäälä	064	06	2	4	1	05
420 Leppävirta	114	11	3	3	3	08
421 Lestijärvi	161	16	4	4	3	12
422 Lieksa	125	12	3	3	2	09
423 Lieto – Lundo	023	02	1	2	2	02
Lillkyro se 942						
Limingo se 425						
425 Liminka – Limingo	171	17	4	5	3	13
426 Liperi	122	12	3	3	3	09
Lohja – Lojo ks. 444						
430 Loimaa	025	02	1	2	2	02
Lojo se 444						
433 Loppi	052	05	1	1	3	04
434 Loviisa – Lovisa	016	01	1	1	2	01
Lovisa se 434						
435 Luhanka	132	13	2	4	3	10
436 Lumijoki	171	17	4	5	3	13
438 Lumparland	212	21	5	7	3	16
Lundo se 423						
440 Luoto – Larsmo	154	15	2	4	3	12
441 Luumäki	091	09	1	1	3	06
442 Luvia	043	04	2	2	3	03
444 Lohja – Lojo	011	01	1	1	1	01
445 Länsi-Turunmaa – Västaboland	021	02	1	2	2	02
475 Maalahti – Malax	152	15	2	4	3	12
476 Maaninka	112	11	3	3	3	08
478 Maarianhamina – Mariehamn	211	21	5	7	1	16
Malax se 475						
Mariehamn se 478						
480 Marttila	025	02	1	2	3	02
481 Masku	023	02	1	2	2	02
483 Merijärvi	177	17	4	5	3	13

Kunta Kommun Municipality	Seutukunta Ekonomisk region Subregional unit	Maakunta Landskap Region	Suuralue Storområde Major region	AVI RFV AVI	Kuntaryhmä Kommun- grupp Municipal group	ELY-keskus ELY-central ELY Centre	
484	Merikarvia – Sastmola	043	04	2	2	3	03
489	Miehikkälä	082	08	1	1	3	06
491	Mikkeli – S:t Michel	101	10	3	3	1	07
494	Muhos	171	17	4	5	2	13
495	Multia	133	13	2	4	3	10
498	Muonio	196	19	4	6	3	15
499	Mustasaari – Korsholm	152	15	2	4	2	12
500	Muurame	131	13	2	4	2	10
503	Mynämäki	023	02	1	2	2	02
504	Myrskylä – Mörskom	015	01	1	1	3	01
505	Mäntsälä	011	01	1	1	2	01
	Mänttä-Vilppula ks. 508						
507	Mäntyharju	101	10	3	3	2	07
508	Mänttä-Vilppula	069	06	2	4	2	05
	Mörskom se 504						
529	Naantali – Nådendal	023	02	1	2	2	02
531	Nakkila	043	04	2	2	2	03
532	Nastola	071	07	1	1	2	04
534	Nilsjä	113	11	3	3	3	08
535	Nivala	176	17	4	5	2	13
536	Nokia	064	06	2	4	1	05
538	Nousiainen – Nousis	023	02	1	2	3	02
	Nousis se 538						
540	Nummi-Pusula	011	01	1	1	3	01
541	Nurmes	125	12	3	3	2	09
543	Nurmijärvi	011	01	1	1	1	01
	Nykarleby se 893						
	Nyslott se 740						
	Nystad se 895						
	Nådendal se 529						
	Närpes se 545						
545	Närpiö – Närpes	153	15	2	4	3	12
560	Orimattila	071	07	1	1	2	04
561	Oripää	025	02	1	2	3	02
562	Orivesi	064	06	2	4	2	05
563	Oulainen	177	17	4	5	2	13
564	Oulu – Uleåborg	171	17	4	5	1	13
567	Oulunsalo	171	17	4	5	1	13
	Outokumpu ks. 309						
576	Padasjoki	071	07	1	1	3	04

Kunnat ja kuntapohjaiset aluejaot 2011

Kunta Kommun Municipality	Seutukunta Ekonomisk region Subregional unit	Maakunta Landskap Region	Suuralue Storområde Major region	AVI RFV AVI	Kuntaryhmä Kommun- grupp Municipal group	ELY-keskus ELY-central ELY Centre
577 Paimio – Pemar	023	02	1	2	2	02
578 Paltamo	182	18	3	5	3	14
580 Parikkala	093	09	1	1	3	06
581 Parkano	061	06	2	4	2	05
Pedersöre se 599						
Pedersören kunta – Pedersöre ks. 599						
583 Pelkosenniemi	194	19	4	6	3	15
Pello ks. 854						
Pemar se 577						
584 Perho	161	16	4	4	3	12
588 Pertunmaa	101	10	3	3	3	07
592 Petäjävesi	131	13	2	4	3	10
593 Pieksämäki	105	10	3	3	2	07
595 Pielavesi	111	11	3	3	3	08
598 Pietarsaari – Jakobstad	154	15	2	4	1	12
599 Pedersören kunta – Pedersöre	154	15	2	4	3	12
601 Pihtipudas	138	13	2	4	3	10
604 Pirkkala – Birkala	064	06	2	4	1	05
607 Polvijärvi	122	12	3	3	3	09
608 Pomarkku – Påmark	043	04	2	2	3	03
609 Pori – Björneborg	043	04	2	2	1	03
611 Pornainen – Borgnäs	011	01	1	1	3	01
Porvoo – Borgå ks. 638						
614 Posio	194	19	4	6	3	15
615 Pudasjärvi	173	17	4	5	3	13
616 Pukkila	015	01	1	1	3	01
618 Punkaharju	103	10	3	3	3	07
619 Punkalaidun	068	06	2	4	3	05
620 Puolanka	181	18	3	5	3	14
623 Puumala	101	10	3	3	3	07
624 Pyhtää – Pyttis	082	08	1	1	3	06
625 Pyhäjoki	174	17	4	5	3	13
626 Pyhäjärvi	176	17	4	5	3	13
630 Pyhäntä	175	17	4	5	3	13
631 Pyhäranta	024	02	1	2	3	02
Pyttis se 624						
Påmark se 608						
635 Pälkäne	064	06	2	4	3	05
636 Pöytyä	025	02	1	2	3	02
638 Porvoo – Borgå	015	01	1	1	1	01

Kunta Kommun Municipality	Seutukunta Ekonomisk region Subregional unit	Maakunta Landskap Region	Suuralue Storområde Major region	AVI RFV AVI	Kuntaryhmä Kommun- grupp Municipal group	ELY-keskus ELY-central ELY Centre
678 Raahe – Brahestad Raasepori – Raseborg ks. 710	174	17	4	5	1	13
680 Raisio – Reso	023	02	1	2	1	02
681 Rantasalmi	103	10	3	3	3	07
683 Ranua Raseborg se 710	191	19	4	6	3	15
684 Rauma – Raumo Raumo se 684	041	04	2	2	1	03
686 Rautalampi	115	11	3	3	3	08
687 Rautavaara	113	11	3	3	3	08
689 Rautjärvi	093	09	1	1	3	06
691 Reisjärvi Reso se 680	176	17	4	5	3	13
694 Riihimäki	052	05	1	1	1	04
696 Ristiina	101	10	3	3	3	07
697 Ristijärvi	182	18	3	5	3	14
698 Rovaniemi	191	19	4	6	1	15
700 Ruokolahti	093	09	1	1	3	06
702 Ruovesi	069	06	2	4	3	05
704 Rusko	023	02	1	2	3	02
707 Rääkkylä	124	12	3	3	3	09
710 Raasepori – Raseborg S:t Karins se 202 S:t Michel se 491	014	01	1	1	2	01
729 Saarijärvi Sagu se 738	138	13	2	4	3	10
732 Salla	194	19	4	6	3	15
734 Salo	022	02	1	2	1	02
736 Saltvik Sastamala ks. 790 Sastmola se 484	212	21	5	7	3	16
738 Sauvo – Sagu	023	02	1	2	3	02
739 Savitaipale	091	09	1	1	3	06
740 Savonlinna – Nyslott	103	10	3	3	1	07
742 Savukoski	194	19	4	6	3	15
743 Seinäjoki Sibbo se 753	142	14	2	4	1	11
746 Sievi	177	17	4	5	3	13
747 Siikainen	044	04	2	2	3	03
748 Siikajoki	174	17	4	5	3	13

Kunnat ja kuntapohjaiset aluejaot 2011

Kunta Kommun Municipality	Seutukunta Ekonomisk region Subregional unit	Maakunta Landskap Region	Suuralue Storområde Major region	AVI RFV AVI	Kuntaryhmä Kommun- grupp Municipal group	ELY-keskus ELY-central ELY Centre	
Siikalatva ks. 791							
749	Sillinjärvi	112	11	3	3	2	08
751	Simo	192	19	4	6	3	15
753	Sipoo – Sibbo	011	01	1	1	2	01
755	Siuntio – Sjundeå	011	01	1	1	3	01
Sjundeå se 755							
758	Sodankylä	197	19	4	6	2	15
759	Soini	146	14	2	4	3	11
761	Somero	022	02	1	2	3	02
762	Sonkajärvi	111	11	3	3	3	08
765	Sotkamo	182	18	3	5	3	14
766	Sottunga	213	21	5	7	3	16
Storkyro se 152							
Storå se 151							
768	Sulkava	103	10	3	3	3	07
771	Sund	212	21	5	7	3	16
775	Suomenniemi	091	09	1	1	3	06
777	Suomussalmi	181	18	3	5	3	14
778	Suonenjoki	115	11	3	3	2	08
781	Sysmä	071	07	1	1	3	04
783	Säkylä	041	04	2	2	3	03
785	Vaala	182	18	3	5	3	14
790	Sastamala	068	06	2	4	2	05
791	Siikalatva	175	17	4	5	3	13
Säkylä ks. 783							
831	Taipalsaari	091	09	1	1	3	06
832	Taivalkoski	178	17	4	5	3	13
833	Taivassalo – Tövsala	024	02	1	2	3	02
834	Tammela	053	05	1	1	3	04
Tammerfors se 837							
837	Tampere – Tammerfors	064	06	2	4	1	05
838	Tarvasjoki	025	02	1	2	3	02
Tavastehus se 109							
Tavastkyro se 108							
844	Tervo	115	11	3	3	3	08
845	Tervola	192	19	4	6	3	15
846	Teuva – Östermark	141	14	2	4	3	11
848	Tohmajärvi	124	12	3	3	3	09
849	Toholampi	161	16	4	4	3	12
850	Toivakka	131	13	2	4	3	10

Kunta Kommun Municipality	Seutukunta Ekonomisk region Subregional unit	Maakunta Landskap Region	Suuralue Storområde Major region	AVI RFV AVI	Kuntaryhmä Kommun- grupp Municipal group	ELY-keskus ELY-central ELY Centre
Torneå se 851						
851 Tornio – Torneå	192	19	4	6	1	15
Träskända se 186						
853 Turku – Åbo	023	02	1	2	1	02
854 Pello	193	19	4	6	3	15
Tusby se 858						
857 Tuusniemi	113	11	3	3	3	08
858 Tuusula – Tusby	011	01	1	1	1	01
859 Tynävä	171	17	4	5	3	13
Tövsala se 833						
863 Töysä	144	14	2	4	3	11
Uleåborg se 564						
886 Ulvila – Ulvsby	043	04	2	2	2	03
Ulvsby se 886						
887 Urjala	063	06	2	4	3	05
889 Utajärvi	173	17	4	5	3	13
890 Utsjoki	197	19	4	6	3	15
892 Uurainen	131	13	2	4	3	10
893 Uusikaarlepyy – Nykarleby	154	15	2	4	3	12
895 Uusikaupunki – Nystad	024	02	1	2	2	02
Vaala ks. 785						
905 Vaasa – Vasa	152	15	2	4	1	12
908 Valkeakoski	063	06	2	4	1	05
911 Valtimo	125	12	3	3	3	09
Vanda se 092						
Vantaa – Vanda ks. 092						
915 Varkaus	114	11	3	3	1	08
Vasa se 905						
918 Vehmaa	024	02	1	2	3	02
921 Vesanto	115	11	3	3	3	08
922 Vesilahti	064	06	2	4	3	05
924 Veteli – Vetil	161	16	4	4	3	12
Vetil se 924						
Vichtis se 927						
925 Vieremä	111	11	3	3	3	08
926 Vihanti	174	17	4	5	3	13
927 Vihti – Vichtis	011	01	1	1	2	01
931 Viitasaari	138	13	2	4	3	10

Kunnat ja kuntapohjaiset aluejaot 2011

Kunta Kommun Municipality	Seutukunta Ekonomisk region Subregional unit	Maakunta Landskap Region	Suuralue Storområde Major region	AVI RFV AVI	Kuntaryhmä Kommun- grupp Municipal group	ELY-keskus ELY-central ELY Centre
Villmanstrand se 405						
934 Vimpeli	146	14	2	4	3	11
Virdois se 936						
935 Virolahti	082	08	1	1	3	06
936 Virrat – Virdois	069	06	2	4	3	05
941 Vårdö	213	21	5	7	3	16
942 Vähäkyrö – Lillkyro	151	15	2	4	3	12
Väståboland se 445						
Vörå se 946						
946 Vöyri – Vörå	152	15	2	4	3	12
972 Yli-li	173	17	4	5	3	13
976 Ylitornio – Övertorneå	193	19	4	6	3	15
977 Ylivieska	177	17	4	5	2	13
980 Ylöjärvi	064	06	2	4	1	05
981 Ypäjä	053	05	1	1	3	04
Åbo se 853						
989 Ähtäri – Etseri	144	14	2	4	3	11
992 Äänekoski	135	13	2	4	2	10
Östermark se 846						
Övertorneå se 976						

**Taulukko 9. Kunnat suuralueittain, maakunnittain ja seutukunnittain**  
**Tabell 9. Kommunerna efter storområde, landskap och ekonomisk region**  
**Table 9. Municipalities by major region, region and subregional unit**

Suuralue – Storområde – <i>Major Region</i> Maakunta – Landskap – <i>Region</i> Seutukunta – Ekonomisk region – <i>Subregional unit</i> Kunta – Kommun – <i>Municipality</i>	Suuralue – Storområde – <i>Major Region</i> Maakunta – Landskap – <i>Region</i> Seutukunta – Ekonomisk region – <i>Subregional unit</i> Kunta – Kommun – <i>Municipality</i>
<b>Manner-Suomi – Fasta Finland – <i>Mainland Finland</i></b>	025 Loimaa
	019 Aura
	284 Koski Tl
<b>1 Etelä-Suomi – Södra Finland – <i>Southern Finland</i></b>	430 Loimaa
<b>01 Uusimaa – Nyland – <i>Uusimaa</i></b>	480 Marttila
011 Helsinki – Helsingfors	561 Oripää
049 Espoo – Esbo	636 Pöytyä
091 Helsinki – Helsingfors	838 Tarvasjoki
106 Hyvinkää – Hyvinge	
186 Järvenpää – Träskända	022 Salo
223 Karjalohja – Karislojo	734 Salo
224 Karkkila – Högfors	761 Somero
235 Kauniainen – Grankulla	
245 Kerava – Kervo	023 Turku – Åbo
257 Kirkkonummi – Kyrkslätt	202 Kaarina – S:t Karins
444 Lohja – Lojo	423 Lieto – Lundo
505 Mäntsälä	481 Masku
540 Nummi-Pusula	503 Mynämäki
543 Nurmijärvi	529 Naantali – Nädendal
611 Pornainen – Borgnäs	538 Nousiainen – Nousis
753 Sipoo – Sibbo	577 Paimio – Pemar
755 Siuntio – Sjundeå	680 Raisio – Reso
858 Tuusula – Tusby	704 Rusko
092 Vantaa – Vanda	738 Sauvo – Sagu
927 Vihti – Vichtis	853 Turku – Åbo
	024 Vakka-Suomi – Nystadsregionen
016 Loviisa – Lovisa	304 Kustavi – Gustavs
407 Lapinjärvi – Lappträsk	400 Laitila
434 Loviisa – Lovisa	631 Pyhäranta
	833 Taivassalo – Tövsala
015 Porvoo – Borgå	895 Uusikaupunki – Nystad
018 Askola	918 Vehmaa
504 Myrskylä – Mörskom	
638 Porvoo – Borgå	021 Åboland-Turunmaa
616 Pukkila	322 Kemiönsaari – Kimitoön
	445 Länsi-Turunmaa – Väståboland
014 Raasepori – Raseborg	
078 Hanko – Hangö	<b>05 Kanta-Häme – Egentliga Tavastland – Kanta-Häme</b>
149 Inkoo – Ingå	
710 Raasepori – Raseborg	053 Forssa
	061 Forssa
<b>02 Varsinais-Suomi – Egentliga Finland – Varsinais-Suomi</b>	

Suuralue – Storumråde – Major Region Maakunta – Landskap – Region Seutukunta – Ekonomisk region – Subregional unit Kunta – Kommun – Municipality		Suuralue – Storumråde – Major Region Maakunta – Landskap – Region Seutukunta – Ekonomisk region – Subregional unit Kunta – Kommun – Municipality	
103	Humppila	689	Rautjärvi
169	Jokioinen – Jockis	700	Ruokolahti
834	Tammela		
981	Ypäjä	091	Lappeenranta – Villmanstrand
		405	Lappeenranta – Villmanstrand
051	Hämeenlinna – Tavastehus	416	Lemi
082	Hattula	441	Luumäki
109	Hämeenlinna – Tavastehus	739	Savitaipale
165	Janakkala	775	Suomenniemi
		831	Taipalsaari
052	Riihimäki		
086	Hausjärvi		
433	Loppi		
694	Riihimäki		
<b>07 Päijät-Häme – Päijänne-Tavastland – Päijät-Häme</b>		<b>2 Länsi-Suomi – Västra Finland – Western Finland</b>	
071	Lahti – Lahtis	<b>04 Satakunta – Satakunta – Satakunta</b>	
016	Asikkala	044	Pohjois-Satakunta – Norra Satakunta
081	Hartola	099	Honkajoki
111	Heinola	181	Jämijärvi
098	Hollola	214	Kankaanpää
283	Hämeenkoski	230	Karvia
316	Kärkölä	254	Kiikoinen
398	Lahti – Lahtis	413	Lavia
532	Nastola	747	Siikainen
560	Orimattila		
576	Padasjoki	043	Pori – Björneborg
781	Symä	079	Harjavalta
		102	Huittinen
		271	Kokemäki – Kumo
		442	Luvia
		484	Merikarvia – Sastmola
		531	Nakkila
		608	Pomarkku – Pärnäs
		609	Pori – Björneborg
		886	Ulvila – Ulvsby
<b>08 Kymenlaakso – Kymmenedalen – Kymenlaakso</b>		041	Rauma – Raumo
082	Kotka-Hamina – Kotka-Fredrikshamn	050	Eura
075	Hamina – Fredrikshamn	051	Eurajoki – Euraminne
285	Kotka	319	Köyliö – Kjölo
489	Miehikkälä	684	Rauma – Raumo
624	Pyhtää – Pyttis	783	Säkylä
935	Virolahti		
081	Kouvola		
142	Iitti		
286	Kouvola		
<b>09 Etelä-Karjala – Södra Karelen – South Karelia</b>		<b>06 Pirkanmaa – Birkaland – Pirkanmaa</b>	
093	Imatra	063	Etelä-Pirkanmaa – Södra Birkaland
153	Imatra	020	Akaa
580	Parikkala	887	Urjala
		908	Valkeakoski

<b>Suuralue – Storområde – Major Region</b>		<b>Suuralue – Storområde – Major Region</b>	
<b>Maakunta – Landskap – Region</b>		<b>Maakunta – Landskap – Region</b>	
Seutukunta – Ekonomisk region – Subregional unit		Seutukunta – Ekonomisk region – Subregional unit	
Kunta – Kommun – Municipality		Kunta – Kommun – Municipality	
068	Lounais-Pirkanmaa – Sydvästra Birkaland	249	Keuruu
619	Punkalaidun	495	Multia
790	Sastamala		
061	Luoteis-Pirkanmaa – Nordvästra Birkaland	138	Saarjärvi-Viitasaari
143	Ikaalinen – Ikaalis	216	Kannonkoski
250	Kihniö	226	Karstula
581	Parkano	256	Kinnula
		265	Kivijärvi
064	Tampere – Tammerfors	312	Kyyjärvi
108	Hämeenkyrö – Tavastkyro	601	Pihtipudas
211	Kangasala	729	Saarjärvi
418	Lempäälä	931	Viitasaari
536	Nokia		
562	Orivesi	135	Äänekoski
604	Pirkkala – Birkala	275	Konnevesi
635	Pälkäne	992	Äänekoski
837	Tampere – Tammerfors		
922	Vesilahti		
980	Ylöjärvi		
069	Ylä-Pirkanmaa – Övre Birkaland	<b>14</b>	<b>Etelä-Pohjanmaa – Södra Österbotten – South Ostrobothnia</b>
177	Juupajoki	146	Järviseu
508	Mänttä-Vilppula	005	Alajärvi
702	Ruovesi	052	Evijärvi
936	Virrat – Virdois	403	Lappajärvi
		759	Soini
		934	Vimpeli
<b>13</b>	<b>Keski-Suomi – Mellersta Finland – Central Finland</b>	144	Kuusiokunnat
132	Joutsa	010	Alavus
172	Joutsa	300	Kuortane
435	Luhanka	863	Töysä
		989	Ähtäri – Etseri
131	Jyväskylä	142	Seinäjoki
077	Hankasalmi	145	Ilmajoki
179	Jyväskylä	164	Jalasjärvi
410	Laukaa	233	Kauhava
500	Muurame	301	Kurikka
592	Petäjävesi	408	Lapua – Lappo
850	Toivakka	743	Seinäjoki
892	Uurainen		
134	Jämsä	141	Suupohja
182	Jämsä	151	Isojoki – Storå
291	Kuhmoinen	218	Karijoki – Bötom
		232	Kauhajoki
		846	Teuva – Östermark
133	Keuruu		



Suuralue – Storområde – <i>Major Region</i> Maakunta – Landskap – <i>Region</i> Seutukunta – Ekonomisk region – <i>Subregional unit</i> Kunta – Kommun – <i>Municipality</i>		Suuralue – Storområde – <i>Major Region</i> Maakunta – Landskap – <i>Region</i> Seutukunta – Ekonomisk region – <i>Subregional unit</i> Kunta – Kommun – <i>Municipality</i>	
248	Kesälahti	791	Siikalatva
260	Kitee	178	Koillismaa
707	Rääkkylä	305	Kuusamo
848	Tohmajärvi	832	Taivalkoski
125	Pielisen Karjala	176	Nivala-Haapajärvi
422	Lieksa	069	Haapajärvi
541	Nurmes	317	Kärsämäki
911	Valtimo	535	Nivala
<b>18 Kainuu – Kajanaland – <i>Kainuu</i></b>		626	Pyhäjärvi
182	Kajaani – Kajana	691	Reisjärvi
205	Kajaani – Kajana	171	Oulu – Uleåborg
578	Paltamo	072	Hailuoto – Karlö
697	Ristijärvi	084	Haukipudas
765	Sotkamo	244	Kempele
785	Vaala	255	Kiiminki
181	Kehys-Kainuu	425	Liminka – Limingo
105	Hyrnsalmi	436	Lumijoki
290	Kuhmo	494	Muhos
620	Puolanka	564	Oulu – Uleåborg
777	Suomussalmi	567	Oulunsalo
		859	Tyrnävä
<b>4 Pohjois-Suomi – Norra Finland – <i>Northern Finland</i></b>		173	Oulunkaari
<b>16 Keski-Pohjanmaa – Mellersta Österbotten – <i>Central Ostrobothnia</i></b>		139	Ii
161	Kaustinen – Kaustby	615	Pudasjärvi
074	Halsua	889	Utajärvi
236	Kaustinen – Kaustby	972	Yli-Ii
421	Lestijärvi	174	Raahe – Brahestad
584	Perho	625	Pyhäjoki
849	Toholampi	678	Raahe – Brahestad
924	Veteli – Vetil	748	Siikajoki
162	Kokkola – Karleby	926	Vihanti
217	Kannus	177	Ylivieska
272	Kokkola – Karleby	009	Alavieska
<b>17 Pohjois-Pohjanmaa – Norra Österbotten – <i>North Ostrobothnia</i></b>		208	Kalajoki
175	Haapavesi-Siikalatva	483	Merijärvi
071	Haapavesi	563	Oulainen
630	Pyhäntä	746	Sievi
		977	Ylivieska



**Taulukko 10. Kunnat maakunnan ja tilastollisen kuntaryhmytyksen mukaan**  
**Tabell 10. Kommunerna efter landskap och statistisk kommungruppering**  
**Table 10. Municipalities by region and statistical grouping of municipalities**

<b>Maakunta – Landskap – Region</b> Kuntaryhmä – Kommungrupp – <i>Municipal group</i> Kunnat – Kommunerna – <i>Municipalities</i>	<b>Maakunta – Landskap – Region</b> Kuntaryhmä – Kommungrupp – <i>Municipal group</i> Kunnat – Kommunerna – <i>Municipalities</i>
<b>Manner-Suomi – Fasta Finland – <i>Mainland Finland</i></b>	<b>02 Varsinais-Suomi – Egentliga Finland – <i>Varsinais-Suomi</i></b>
<b>01 Uusimaa – Nyland – <i>Uusimaa</i></b>	Kaupunkimaiset kunnat – Urbana kommuner – <i>Urban municipalities</i>
Kaupunkimaiset kunnat – Urbana kommuner – <i>Urban municipalities</i> 049 Espoo – Esbo 078 Hanko – Hangö 091 Helsinki – Helsingfors 106 Hyvinkää – Hyvinge 186 Järvenpää – Träskända 235 Kauniainen – Grankulla 245 Kerava – Kervo 257 Kirkkonummi – Kyrkslätt 444 Lohja – Lojo 543 Nurmijärvi 638 Porvoo – Borgå 858 Tuusula – Tusby 092 Vantaa – Vanda	202 Kaarina – S:t Karins 680 Raisio – Reso 734 Salo 853 Turku – Åbo
Taajaan asutut kunnat – Tätortskommuner – <i>Semi-urban municipalities</i>	Taajaan asutut kunnat – Tätortskommuner – <i>Semi-urban municipalities</i>
224 Karkkila – Högfors 434 Loviisa – Lovisa 505 Mäntsälä 710 Raasepori – Raseborg 753 Sipoo – Sibbo 927 Vihti – Vichtis	400 Laitila 423 Lieto – Lundo 430 Loimaa 445 Länsi-Turunmaa – Västaboland 481 Masku 503 Mynämäki 529 Naantali – Nådendal 577 Paimio – Pemar 895 Uusikaupunki – Nystad
Maaseutumaiset kunnat – Landsbygdskommuner – <i>Rural municipalities</i>	Maaseutumaiset kunnat – Landsbygdskommuner – <i>Rural municipalities</i>
018 Askola 149 Inkoo – Ingå 223 Karjalohja – Karislojo 407 Lapinjärvi – Lappråsk 504 Myrskylä – Mörskom 540 Nummi-Pusula 611 Pornainen – Borgnäs 616 Pukkila 755 Siuntio – Sjundeå	019 Aura 322 Kemiönsaari – Kimitoön 284 Koski Tl 304 Kustavi – Gustavs 480 Marttila 538 Nousiainen – Nousis 561 Oripää 631 Pyhäranta 636 Pöytyä 704 Rusko 738 Sauvo – Sagu 761 Somero 833 Taivassalo – Tövsala 838 Tarvasjoki 918 Vehmaa

**Maakunta – Landskap – Region**

Kuntaryhmä – Kommungrupp – *Municipal group*  
Kunnat – Kommunerna – *Municipalities*

**04 Satakunta – Satakunta – Satakunta**

Kaupunkimaiset kunnat – Urbana kommuner –  
*Urban municipalities*

- 079 Harjavalta
- 609 Pori – Björneborg
- 684 Rauma – Raumo

Taajaan asutut kunnat – Tätortskommuner –  
*Semi-urban municipalities*

- 050 Eura
- 102 Huittinen
- 214 Kankaanpää
- 271 Kokemäki – Kumo
- 531 Nakkila
- 886 Ulvila – Ulvsby

Maaseutumaiset kunnat – Landsbygdskommuner – i

- 051 Eurajoki – Euraåminne
- 099 Honkajoki
- 181 Jämijärvi
- 230 Karvia
- 254 Kiikoinen
- 319 Köyliö – Kjulö
- 413 Lavia
- 442 Luvia
- 484 Merikarvia – Sastmola
- 608 Pomarkku – Påmark
- 747 Siikainen
- 783 Säkylä

**05 Kanta-Häme – Egentliga Tavastland – Kanta-Häme**

Kaupunkimaiset kunnat – Urbana kommuner –  
*Urban municipalities*

- 061 Forssa
- 109 Hämeenlinna – Tavastehus
- 694 Riihimäki

Taajaan asutut kunnat – Tätortskommuner –  
*Semi-urban municipalities*

- 082 Hattula
- 165 Janakkala

Maaseutumaiset kunnat – Landsbygdskommuner –  
*Rural municipalities*

- 086 Hausjärvi
- 103 Humppila
- 169 Jokioinen – Jockis

**Maakunta – Landskap – Region**

Kuntaryhmä – Kommungrupp – *Municipal group*  
Kunnat – Kommunerna – *Municipalities*

- 433 Loppi
- 834 Tammela
- 981 Ypäjä

**06 Pirkanmaa – Birkaland – Pirkanmaa**

Kaupunkimaiset kunnat – Urbana kommuner –  
*Urban municipalities*

- 211 Kangasala
- 418 Lempäälä
- 536 Nokia
- 604 Pirkkala – Birkala
- 837 Tampere – Tammerfors
- 908 Valkeakoski
- 980 Ylöjärvi

Taajaan asutut kunnat – Tätortskommuner –  
*Semi-urban municipalities*

- 020 Akaa
- 108 Hämeenkyrö – Tavastkyro
- 143 Ikaalinen – Ikalis
- 508 Mänttä-Vilppula
- 562 Orivesi
- 581 Parkano
- 790 Sastamala

Maaseutumaiset kunnat – Landsbygdskommuner –  
*Rural municipalities*

- 177 Juupajoki
- 250 Kihniö
- 619 Punkalaidun
- 635 Pälkäne
- 702 Ruovesi
- 887 Urjala
- 922 Vesilähti
- 936 Virrat – Virdois

**07 Päijät-Häme – Päijänne-Tavastland – Päijät-Häme**

Kaupunkimaiset kunnat – Urbana kommuner –  
*Urban municipalities*

- 111 Heinola
- 098 Hollola
- 398 Lahti – Lahtis

Taajaan asutut kunnat – Tätortskommuner –  
*Semi-urban municipalities*

- 016 Asikkala
- 532 Nastola

**Maakunta – Landskap – Region**Kuntaryhmä – Kommungrupp – *Municipal group*  
Kunnat – Kommunerna – *Municipalities*

560 Orimattila

Maaseutumaiset kunnat – Landsbygdskommuner –  
*Rural municipalities*

081 Hartola

283 Hämeenkoski

316 Kärkölä

576 Padasjoki

781 Sysmä

**08 Kymenlaakso – Kymmenedalen – Kymenlaakso**Kaupunkimaiset kunnat – Urbana kommuner –  
*Urban municipalities*

075 Hamina – Fredrikshamn

285 Kotka

286 Kouvola

Maaseutumaiset kunnat – Landsbygdskommuner –  
*Rural municipalities*

142 Iitti

489 Miehikkälä

624 Pyhtää – Pyttis

935 Virolahti

**09 Etelä-Karjala – Södra Karelen – South Karelia**Kaupunkimaiset kunnat – Urbana kommuner –  
*Urban municipalities*

153 Imatra

405 Lappeenranta – Villmanstrand

Maaseutumaiset kunnat – Landsbygdskommuner –  
*Rural municipalities*

416 Lemi

441 Luumäki

580 Parikkala

689 Rautjärvi

700 Ruokolahti

739 Savitaipale

775 Suomenniemi

831 Taipalsaari

**10 Etelä-Savo – Södra Savolax – Etelä-Savo**Kaupunkimaiset kunnat – Urbana kommuner –  
*Urban municipalities*

491 Mikkeli – S:t Michel

740 Savonlinna – Nyslott

**Maakunta – Landskap – Region**Kuntaryhmä – Kommungrupp – *Municipal group*  
Kunnat – Kommunerna – *Municipalities*

Taajaan asutut kunnat – Tätortskommuner –

*Semi-urban municipalities*

507 Mäntyharju

593 Pieksämäki

Maaseutumaiset kunnat – Landsbygdskommuner –  
*Rural municipalities*

046 Enonkoski

090 Heinävesi

097 Hirvensalmi

171 Joroinen – Jorois

178 Juva

213 Kangasniemi

246 Kerimäki

588 Pertunmaa

618 Punkaharju

623 Puumala

681 Rantasalmi

696 Ristiina

768 Sulkava

**11 Pohjois-Savo – Norra Savolax – Pohjois-Savo**Kaupunkimaiset kunnat – Urbana kommuner –  
*Urban municipalities*

140 Iisalmi – Idensalmi

297 Kuopio

915 Varkaus

Taajaan asutut kunnat – Tätortskommuner –

*Semi-urban municipalities*

749 Siilinjärvi

778 Suonenjoki

Maaseutumaiset kunnat – Landsbygdskommuner –  
*Rural municipalities*

174 Juankoski

204 Kaavi

239 Keitele

263 Kiuruvesi

402 Lapinlahti

420 Leppävirta

476 Maaninka

534 Nilsia

595 Pielavesi

686 Rautalampi

687 Rautavaara

762 Sonkajärvi

**Maakunta – Landskap – Region**

Kuntaryhmä – Kommungrupp – *Municipal group*  
Kunnat – Kommunerna – *Municipalities*

844 Tervo  
857 Tuusniemi  
921 Vesanto  
925 Vieremä

**12 Pohjois-Karjala – Norra Karelen – North Karelia**

Kaupunkimaiset kunnat – Urbana kommuner –  
*Urban municipalities*  
167 Joensuu

Taajaan asutut kunnat – Tätortskommuner –  
*Semi-urban municipalities*  
276 Kontiolahti  
422 Lieksa  
541 Nurmes  
309 Outokumpu

Maaseutumaiset kunnat – Landsbygdskommuner –  
*Rural municipalities*

146 Ilomantsi – Ilomants  
176 Juuka  
248 Kesälahti  
260 Kitee  
426 Liperi  
607 Polvijärvi  
707 Rääkkylä  
848 Tohmajärvi  
911 Valtimo

**13 Keski-Suomi – Mellersta Finland – Central Finland**

Kaupunkimaiset kunnat – Urbana kommuner –  
*Urban municipalities*  
179 Jyväskylä

Taajaan asutut kunnat – Tätortskommuner –  
*Semi-urban municipalities*  
182 Jämsä  
249 Keuruu  
410 Laukaa  
500 Muurame  
992 Äänekoski

Maaseutumaiset kunnat – Landsbygdskommuner –  
*Rural municipalities*

077 Hankasalmi  
172 Joutsa

**Maakunta – Landskap – Region**

Kuntaryhmä – Kommungrupp – *Municipal group*  
Kunnat – Kommunerna – *Municipalities*

216 Kannonkoski  
226 Karstula  
256 Kinnula  
265 Kivijärvi  
275 Konnevesi  
291 Kuhmoinen  
312 Kyyjärvi  
435 Luhanka  
495 Multia  
592 Petäjävesi  
601 Pihtipudas  
729 Saarijärvi  
850 Toivakka  
892 Uurainen  
931 Viitasaari

**14 Etelä-Pohjanmaa – Södra Österbotten – South Ostrobothnia**

Kaupunkimaiset kunnat – Urbana kommuner –  
*Urban municipalities*  
743 Seinäjoki

Taajaan asutut kunnat – Tätortskommuner –  
*Semi-urban municipalities*  
145 Ilmajoki  
232 Kauhajoki  
233 Kauhava  
301 Kurikka  
408 Lapua – Lappo

Maaseutumaiset kunnat – Landsbygdskommuner –  
*Rural municipalities*

005 Alajärvi  
010 Alavus  
052 Evijärvi  
151 Isojoki – Storå  
164 Jalasjärvi  
218 Karijoki – Bötom  
300 Kuortane  
403 Lappajärvi  
759 Soini  
846 Teuva – Östermark  
863 Töysä  
934 Vimpeli  
989 Ähtäri – Etseri

**Maakunta – Landskap – Region**Kuntaryhmä – Kommungrupp – *Municipal group*  
Kunnat – Kommunerna – *Municipalities***15 Pohjanmaa – Österbotten – Ostrobothnia**Kaupunkimaiset kunnat – Urbana kommuner –  
*Urban municipalities*

- 231 Kaskinen – Kaskö
- 598 Pietarsaari – Jakobstad
- 905 Vaasa – Vasa

Taajaan asutut kunnat – Tätortskommuner –  
*Semi-urban municipalities*

- 399 Laihia – Laihela
- 499 Mustasaari – Korsholm

Maaseutumaiset kunnat – Landsbygdskommuner –  
*Rural municipalities*

- 152 Isokyrö – Storkyro
- 280 Korsnäs
- 287 Kristiinankaupunki – Kristinestad
- 288 Kruunupyy – Kronoby
- 440 Luoto – Larsmo
- 475 Maalahti – Malax
- 545 Närpiö – Närpes
- 599 Pedersören kunta – Pedersöre
- 893 Uusikaarlepyy – Nykarleby
- 942 Vähäkyrö – Lillkyro
- 946 Vöyri – Vörå

**16 Keski-Pohjanmaa – Mellersta Österbotten –  
Central Ostrobothnia**Kaupunkimaiset kunnat – Urbana kommuner –  
*Urban municipalities*

- 272 Kokkola – Karleby

Taajaan asutut kunnat – Tätortskommuner –  
*Semi-urban municipalities*

- 217 Kannus

Maaseutumaiset kunnat – Landsbygdskommuner –  
*Rural municipalities*

- 074 Halsua
- 236 Kaustinen – Kaustby
- 421 Lestijärvi
- 584 Perho
- 849 Toholampi
- 924 Veteli – Vetil

**Maakunta – Landskap – Region**Kuntaryhmä – Kommungrupp – *Municipal group*  
Kunnat – Kommunerna – *Municipalities***17 Pohjois-Pohjanmaa – Norra Österbotten –  
North Ostrobothnia**Kaupunkimaiset kunnat – Urbana kommuner –  
*Urban municipalities*

- 084 Haukipudas
- 244 Kempele
- 255 Kiiminki
- 564 Oulu – Uleåborg
- 567 Oulunsalo
- 678 Raahe – Brahestad

Taajaan asutut kunnat – Tätortskommuner –  
*Semi-urban municipalities*

- 069 Haapajärvi
- 071 Haapavesi
- 139 Ii
- 208 Kalajoki
- 305 Kuusamo
- 494 Muhos
- 535 Nivala
- 563 Oulainen
- 977 Ylivieska

Maaseutumaiset kunnat – Landsbygdskommuner –  
*Rural municipalities*

- 009 Alavieska
- 072 Hailuoto – Karlö
- 317 Kärsämäki
- 425 Liminka – Limingo
- 436 Lumijoki
- 483 Merijärvi
- 615 Pudasjärvi
- 625 Pyhäjoki
- 626 Pyhäjärvi
- 630 Pyhäntä
- 691 Reisjärvi
- 746 Sievi
- 748 Siikajoki
- 791 Siikalatva
- 832 Taivalkoski
- 859 Tynävä
- 889 Utajärvi
- 926 Vihanti
- 972 Yli-Ii

**Maakunta – Landskap – Region**

Kuntaryhmä – Kommungrupp – *Municipal group*  
Kunnat – Kommunerna – *Municipalities*

**18 Kainuu – Kajanaland – Kainuu**

Kaupunkimaiset kunnat – Urbana kommuner –

*Urban municipalities*

205 Kajaani – Kajana

Taajaan asutut kunnat – Tätortskommuner –

*Semi-urban municipalities*

290 Kuhmo

Maaseutumaiset kunnat – Landsbygdskommuner –

*Rural municipalities*

105 Hyrynsalmi

578 Paltamo

620 Puolanka

697 Ristijärvi

765 Sotkamo

777 Suomussalmi

785 Vaala

**19 Lappi – Lappland – Lapland**

Kaupunkimaiset kunnat – Urbana kommuner –

*Urban municipalities*

240 Kemi

698 Rovaniemi

851 Tornio – Torneå

Taajaan asutut kunnat – Tätortskommuner –

*Semi-urban municipalities*

320 Kemijärvi

241 Keminmaa

758 Sodankylä

Maaseutumaiset kunnat – Landsbygdskommuner –

*Rural municipalities*

047 Enontekiö – Enontekis

148 Inari – Enare

261 Kittilä

273 Kolari

**Maakunta – Landskap – Region**

Kuntaryhmä – Kommungrupp – *Municipal group*  
Kunnat – Kommunerna – *Municipalities*

498 Muonio

583 Pelkosenniemi

854 Pello

614 Posio

683 Ranua

732 Salla

742 Savukoski

751 Simo

845 Tervola

890 Utsjoki

976 Ylitornio – Övertorneå

**Ahvenanmaa – Åland – Åland**

**21 Ahvenanmaa – Åland – Åland**

Kaupunkimaiset kunnat – Urbana kommuner –

*Urban municipalities*

478 Maarianhamina – Mariehamn

Maaseutumaiset kunnat – Landsbygdskommuner –

*Rural municipalities*

035 Brändö

043 Eckerö

060 Finström

062 Föglö

065 Geta

076 Hammarland

170 Jomala

295 Kumlinge

318 Kökar

417 Lemland

438 Lumparland

736 Saltvik

766 Sottunga

771 Sund

941 Vårdö

**Taulukko 11. Kunnat aluehallintoviraston mukaan****Tabell 11. Kommunerna efter regionförvaltningsverken****Table 11. Municipalities by Regional State Administrative Agencies**

<b>AVI – RFV – AVI</b> Kunnat – Kommunerna – Municipalities	<b>AVI – RFV – AVI</b> Kunnat – Kommunerna – Municipalities
<b>Manner-Suomi – Fasta Finland – Mainland Finland</b>	434 Loviisa – Lovisa
<b>1 Etelä-Suomen AVI – Södra Finlands RFV – Southern Finland AVI</b>	441 Luumäki
016 Asikkala	489 Miehikkälä
018 Askola	504 Myrskylä – Mörskom
049 Espoo – Esbo	505 Mäntsälä
061 Forssa	532 Nastola
075 Hamina – Fredrikshamn	540 Nummi-Pusula
078 Hanko – Hangö	543 Nurmijärvi
081 Hartola	560 Orimattila
082 Hattula	576 Padasjoki
086 Hausjärvi	580 Parikkala
111 Heinola	611 Pornainen – Borgnäs
091 Helsinki – Helsingfors	638 Porvoo – Borgå
098 Hollola	616 Pukkila
103 Humppila	624 Pyhtää – Pyttis
106 Hyvinkää – Hyvinge	710 Raasepori – Raseborg
283 Hämeenkoski	689 Rautjärvi
109 Hämeenlinna – Tavastehus	694 Riihimäki
142 Iitti	700 Ruokolahti
153 Imatra	739 Savitaipale
149 Inkoo – Ingå	753 Sipoo – Sibbo
165 Janakkala	755 Siuntio – Sjundeå
169 Jokioinen – Jockis	775 Suomenniemi
186 Järvenpää – Träskända	781 Sysmä
223 Karjalohja – Karislojo	831 Taipalsaari
224 Karkkila – Högfors	834 Tammela
235 Kauniainen – Grankulla	858 Tuusula – Tusby
245 Kerava – Kervo	092 Vantaa – Vanda
257 Kirkkonummi – Kyrkslätt	927 Vihti – Vichtis
285 Kotka	935 Virolahti
286 Kouvola	981 Ypäjä
316 Kärkölä	<b>2 Lounais-Suomen AVI – Sydvästra Finlands RFV – Southwestern Finland AVI</b>
398 Lahti – Lahtis	019 Aura
407 Lapinjärvi – Lappträsk	050 Eura
405 Lappeenranta – Villmanstrand	051 Eurajoki – Euraåminne
416 Lemi	079 Harjavalta
444 Lohja – Lojo	099 Honkajoki
433 Loppi	102 Huittinen

**AVI – RFV – AVI**

Kunnat – Kommunerna – Municipalities

181 Jämijärvi  
 202 Kaarina – S:t Karins  
 214 Kankaanpää  
 230 Karvia  
 322 Kemiönsaari – Kimitoön  
 254 Kiikoinen  
 271 Kokemäki – Kumo  
 284 Koski Tl  
 304 Kustavi – Gustavs  
 319 Köyliö – Kjulo  
 400 Laitila  
 413 Lavia  
 423 Lieto – Lundo  
 430 Loimaa  
 442 Luvia  
 445 Länsi-Turunmaa – Väståboland  
 480 Marttila  
 481 Masku  
 484 Merikarvia – Sastmola  
 503 Mynämäki  
 529 Naantali – Nådendal  
 531 Nakkila  
 538 Nousiainen – Nousis  
 561 Oripää  
 577 Paimio – Pemar  
 608 Pomarkku – Pårmark  
 609 Pori – Björneborg  
 631 Pyhäranta  
 636 Pöytyä  
 680 Raisio – Reso  
 684 Rauma – Raumo  
 704 Rusko  
 734 Salo  
 738 Sauvo – Sagu  
 747 Siikainen  
 761 Somero  
 783 Säkylä  
 833 Taivassalo – Tövsala  
 838 Tarvasjoki  
 853 Turku – Åbo  
 886 Ulvila – Ulvsby  
 895 Uusikaupunki – Nystad  
 918 Vehmaa

**AVI – RFV – AVI**

Kunnat – Kommunerna – Municipalities

**3 Itä-Suomen AVI – Östra Finlands RFV –  
 Eastern Finland AVI**

046 Enonkoski  
 090 Heinävesi  
 097 Hirvensalmi  
 140 Iisalmi – Idensalmi  
 146 Iloantsi – Iloants  
 167 Joensuu  
 171 Joroinen – Jorois  
 174 Juankoski  
 176 Juuka  
 178 Juva  
 204 Kaavi  
 213 Kangasniemi  
 239 Keitele  
 246 Kerimäki  
 248 Kesälahti  
 260 Kitee  
 263 Kiuruvesi  
 276 Kontiolahti  
 297 Kuopio  
 402 Lapinlahti  
 420 Leppävirta  
 422 Lieksa  
 426 Liperi  
 476 Maaninka  
 491 Mikkeli – S:t Michel  
 507 Mäntyharju  
 534 Nilsiä  
 541 Nurmes  
 309 Outokumpu  
 588 Pertunmaa  
 593 Pieksämäki  
 595 Pielavesi  
 607 Polvijärvi  
 618 Punkaharju  
 623 Puumala  
 681 Rantasalmi  
 686 Rautalampi  
 687 Rautavaara  
 696 Ristiina  
 707 Rääkkylä  
 740 Savonlinna – Nyslott  
 749 Siilinjärvi

**AVI – RFV – AVI**Kunnat – Kommunerna – *Municipalities*

762 Sonkajärvi  
768 Sulkava  
778 Suonenjoki  
844 Tervo  
848 Tohmajärvi  
857 Tuusniemi  
911 Valtimo  
915 Varkaus  
921 Vesanto  
925 Vieremä

**4 Länsi- ja Sisä-Suomen AVI –  
Västra och Inre Finlands RFV –  
Western and Inland Finland AVI**

020 Akaa  
005 Alajärvi  
010 Alavus  
052 Evijärvi  
074 Halsua  
077 Hankasalmi  
108 Hämeenkyrö – Tavastkyro  
143 Ikaalinen – Ikaalis  
145 Ilmajoki  
151 Isojoki – Storå  
152 Isokyrö – Storkyro  
164 Jalasjärvi  
172 Joutsa  
177 Juupajoki  
179 Jyväskylä  
182 Jämsä  
211 Kangasala  
216 Kannonkoski  
217 Kannus  
218 Karijoki – Bötom  
226 Karstula  
231 Kaskinen – Kaskö  
232 Kauhajoki  
233 Kauhava  
236 Kaustinen – Kaustby  
249 Keuruu  
250 Kihniö  
256 Kinnula  
265 Kivijärvi  
272 Kokkola – Karleby

**AVI – RFV – AVI**Kunnat – Kommunerna – *Municipalities*

275 Konnevesi  
280 Korsnäs  
287 Kristiinankaupunki – Kristinestad  
288 Kruunupyö – Kronoby  
291 Kuhmoinen  
300 Kuortane  
301 Kurikka  
312 Kyyjärvi  
399 Laihia – Laihela  
403 Lappajärvi  
408 Lapua - Lappo  
410 Laukaa  
418 Lempäälä  
421 Lestijärvi  
435 Luhanka  
440 Luoto – Larsmo  
475 Maalahti – Malax  
495 Multia  
499 Mustasaari – Korsholm  
500 Muurame  
508 Mänttä-Vilppula  
536 Nokia  
545 Närpiö – Närpes  
562 Orivesi  
581 Parkano  
599 Pedersören kunta – Pedersöre  
584 Perho  
592 Petäjävesi  
598 Pietarsaari – Jakobstad  
601 Pihtipudas  
604 Pirkkala – Birkala  
619 Punkalaidun  
635 Pälkäne  
702 Ruovesi  
729 Saarijärvi  
790 Sastamala  
743 Seinäjoki  
759 Soini  
837 Tampere – Tammerfors  
846 Teuva – Östermark  
849 Toholampi  
850 Toivakka  
863 Töysä  
887 Urjala

**AVI – RFV – AVI**

Kunnat – Kommunerna – Municipalities

- 892 Uurainen
- 893 Uusikaarlepyy – Nykarleby
- 905 Vaasa – Vasa
- 908 Valkeakoski
- 922 Vesilahti
- 924 Veteli – Vetil
- 931 Viitasaari
- 934 Vimpeli
- 936 Virrat – Virtdois
- 942 Vähäkylä – Lillkyro
- 946 Vöyri – Vörå
- 980 Ylöjärvi
- 989 Ähtäri – Etseri
- 992 Äänekoski

**5 Pohjois-Suomen AVI – Norra Finlands RFV – Northern Finland AVI**

- 009 Alavieska
- 069 Haapajärvi
- 071 Haapavesi
- 072 Hailuoto – Karlö
- 084 Haukipudas
- 105 Hyrynsalmi
- 139 Ii
- 205 Kajaani – Kajana
- 208 Kalajoki
- 244 Kempele
- 255 Kiiminki
- 290 Kuhmo
- 305 Kuusamo
- 317 Kärsämäki
- 425 Liminka – Limingo
- 436 Lumijoki
- 483 Merijärvi
- 494 Muhos
- 535 Nivala
- 563 Oulainen
- 564 Oulu – Uleåborg
- 567 Oulunsalo
- 578 Paltamo
- 615 Pudasjärvi
- 620 Puolanka

**AVI – RFV – AVI**

Kunnat – Kommunerna – Municipalities

- 625 Pyhäjoki
- 626 Pyhäjärvi
- 630 Pyhäntä
- 678 Raahe – Brahestad
- 691 Reisjärvi
- 697 Ristijärvi
- 746 Sievi
- 748 Siikajoki
- 791 Siikalatva
- 765 Sotkamo
- 777 Suomussalmi
- 832 Taivalkoski
- 859 Tyrnävä
- 889 Utajärvi
- 785 Vaala
- 926 Vihanti
- 972 Yli-Ii
- 977 Ylivieska

**6 Lapin AVI – Lapplands RFV – Lapland AVI**

- 047 Enontekiö – Enontekis
- 148 Inari – Enare
- 240 Kemi
- 320 Kemijärvi
- 241 Keminmaa
- 261 Kittilä
- 273 Kolari
- 498 Muonio
- 583 Pelkosenniemi
- 854 Pello
- 614 Posio
- 683 Ranua
- 698 Rovaniemi
- 732 Salla
- 742 Savukoski
- 751 Simo
- 758 Sodankylä
- 845 Tervola
- 851 Tornio – Torneå
- 890 Utsjoki
- 976 Ylitornio – Övertorneå

**AVI – RFV – AVI**Kunnat – Kommunerna – *Municipalities***AVI – RFV – AVI**Kunnat – Kommunerna – *Municipalities***Ahvenanmaa – Åland – Åland****7 Ahvenanmaan valtionvirasto –  
Statens ämbetsverk på Åland –  
State Department of Åland**

035 Brändö  
043 Eckerö  
060 Finström  
062 Föglö  
065 Geta  
076 Hammarland

170 Jomala  
295 Kumlinge  
318 Kökar  
417 Lemland  
438 Lumparland  
478 Maarianhamina – Mariehamn  
736 Saltvik  
766 Sottunga  
771 Sund  
941 Vårdö

**Taulukko 12. Kunnat ELY-keskuksittain**  
**Tabell 12. Kommunerna efter ELY-centralen**  
**Table 12. Municipalities by ELY Centre**

ELY-keskus – ELY-centralen – <i>ELY Centre</i> Kunnat – Kommunerna – <i>Municipalities</i>	ELY-keskus – ELY-centralen – <i>ELY Centre</i> Kunnat – Kommunerna – <i>Municipalities</i>
<b>Manner-Suomi – Fasta Finland – <i>Mainland Finland</i></b>	430 Loimaa
<b>01 Uudenmaan ELY-keskus – Nylands ELY-central – <i>Uusimaa ELY Centre</i></b>	445 Länsi-Turunmaa – Västaboland
018 Askola	480 Marttila
049 Espoo – Esbo	481 Masku
078 Hanko – Hangö	503 Mynämäki
091 Helsinki – Helsingfors	529 Naantali – Nådendal
106 Hyvinkää – Hyvinge	538 Nousiainen – Nousis
149 Inkoo – Ingå	561 Oripää
186 Järvenpää – Träskända	577 Paimio – Pemar
223 Karjalohja – Karislojo	631 Pyhäranta
224 Karkkila – Högfors	636 Pöytyä
235 Kauniainen – Grankulla	680 Raisio – Reso
245 Kerava – Kervo	704 Rusko
257 Kirkkonummi – Kyrkslätt	734 Salo
407 Lapinjärvi – Lapträsk	738 Sauvo – Sagu
444 Lohja – Lojo	761 Somero
434 Loviisa – Lovisa	833 Taivassalo – Tövsala
504 Myrskylä – Mörskom	838 Tarvasjoki
505 Mäntsälä	853 Turku – Åbo
540 Nummi-Pusula	895 Uusikaupunki – Nystad
543 Nurmijärvi	918 Vehmaa
611 Pornainen – Borgnäs	<b>03 Satakunnan ELY-keskus – Satakunta ELY-central – <i>Satakunta ELY Centre</i></b>
638 Porvoo – Borgå	050 Eura
616 Pukkila	051 Eurajoki – Euraåminne
710 Raasepori – Raseborg	079 Harjavalta
753 Sipoo – Sibbo	099 Honkajoki
755 Siuntio – Sjundeå	102 Huittinen
858 Tuusula – Tusby	181 Jämijärvi
092 Vantaa – Vanda	214 Kankaanpää
927 Vihti – Vichtis	230 Karvia
<b>02 Varsinais-Suomen ELY-keskus – Egentliga Finlands <i>ELY-central – Southwest Finland ELY Centre</i></b>	254 Kiikoinen
019 Aura	271 Kokemäki – Kumo
202 Kaarina – S:t Karins	319 Köyliö – Kjulö
322 Kemiönsaari – Kimitoön	413 Lavia
284 Koski Ti	442 Luvia
304 Kustavi – Gustavs	484 Merikarvia – Sastmola
400 Laitila	531 Nakkila
423 Lieto – Lundo	608 Pomarkku – Påmark
	609 Pori – Björneborg

**ELY-keskus – ELY-centralen – ELY Centre**  
 Kunnat – Kommunerna – Municipalities

684 Rauma – Raumo  
 747 Siikainen  
 783 Säskylä  
 886 Ulvila – Ulvsby

**04 Hämeen ELY-keskus – Tavastlands ELY-central – Häme ELY Centre**

016 Asikkala  
 061 Forssa  
 081 Hartola  
 082 Hattula  
 086 Hausjärvi  
 111 Heinola  
 098 Hollola  
 103 Humppila  
 283 Hämeenkoski  
 109 Hämeenlinna – Tavastehus  
 165 Janakkala  
 169 Jokioinen – Jockis  
 316 Kärkölä  
 398 Lahti – Lahtis  
 433 Loppi  
 532 Nastola  
 560 Orimattila  
 576 Padasjoki  
 694 Riihimäki  
 781 Sysmä  
 834 Tammela  
 981 Ypäjä

**05 Pirkanmaan ELY-keskus – Birkalands ELY-central – Pirkanmaa ELY Centre**

020 Akaa  
 108 Hämeenkyrö – Tavastkyro  
 143 Ikaalinen – Ikalis  
 177 Juupajoki  
 211 Kangasala  
 250 Kihniö  
 418 Lempäälä  
 508 Mänttä-Vilppula  
 536 Nokia  
 562 Orivesi  
 581 Parkano  
 604 Pirkkala – Birkala  
 619 Punkalaidun  
 635 Pälkäne

**ELY-keskus – ELY-centralen – ELY Centre**  
 Kunnat – Kommunerna – Municipalities

702 Ruovesi  
 790 Sastamala  
 837 Tampere – Tammerfors  
 887 Urjala  
 908 Valkeakoski  
 922 Vesilähti  
 936 Virrat – Virdois  
 980 Ylöjärvi

**06 Kaakkois-Suomen ELY-keskus – Sydöstra Finlands ELY-central – Southeast Finland ELY Centre**

075 Hamina – Fredrikshamn  
 142 Iitti  
 153 Imatra  
 285 Kotka  
 286 Kouvola  
 405 Lappeenranta – Villmanstrand  
 416 Lemi  
 441 Luumäki  
 489 Miehikkälä  
 580 Parikkala  
 624 Pyhtää – Pyttis  
 689 Rautjärvi  
 700 Ruokolampi  
 739 Savitaipale  
 775 Suomenniemi  
 831 Taipalsaari  
 935 Virolahti

**07 Etelä-Savon ELY-keskus – Södra Savolax ELY-central – South Savo ELY Centre**

046 Enonkoski  
 090 Heinävesi  
 097 Hirvensalmi  
 171 Joroinen – Jorois  
 178 Juva  
 213 Kangasniemi  
 246 Kerimäki  
 491 Mikkeli – S:t Michel  
 507 Mäntyharju  
 588 Pertunmaa  
 593 Pieksämäki  
 618 Punkaharju  
 623 Puumala  
 681 Rantasalmi  
 696 Ristiina

**ELY-keskus – ELY-centralen – ELY Centre**  
Kunnat – Kommunerna – Municipalities

740 Savonlinna – Nyslott  
768 Sulkava

**08 Pohjois-Savon ELY-keskus – Norra Savolax**  
**ELY-central – North Savo ELY Centre**

140 Iisalmi – Idensalmi  
174 Juankoski  
204 Kaavi  
239 Keitele  
263 Kiuruvesi  
297 Kuopio  
402 Lapinlahti  
420 Leppävirta  
476 Maaninka  
534 Nilsiä  
595 Pielavesi  
686 Rautalampi  
687 Rautavaara  
749 Siilinjärvi  
762 Sonkajärvi  
778 Suonenjoki  
844 Tervo  
857 Tuusniemi  
915 Varkaus  
921 Vesanto  
925 Vieremä

**09 Pohjois-Karjalan ELY-keskus – Norra Karelen**  
**ELY-central – North Karelia ELY Centre**

146 Ilomantsi – Ilomants  
167 Joensuu  
176 Juuka  
248 Kesälahti  
260 Kitee  
276 Kontiolahti  
422 Lieksa  
426 Liperi  
541 Nurmes  
309 Outokumpu  
607 Polvijärvi  
707 Rääkkylä  
848 Tohmajärvi  
911 Valtimo

**10 Keski-Suomen ELY-keskus – Mellersta Finlands**  
**ELY-central – Central Finland ELY Centre**

077 Hankasalmi

**ELY-keskus – ELY-centralen – ELY Centre**  
Kunnat – Kommunerna – Municipalities

172 Joutsa  
179 Jyväskylän  
182 Jämsä  
216 Kannonkoski  
226 Karstula  
249 Keuruu  
256 Kinnula  
265 Kivijärvi  
275 Konnevesi  
291 Kuhmoinen  
312 Kyyjärvi  
410 Laukaa  
435 Luhanka  
495 Multia  
500 Muurame  
592 Petäjävesi  
601 Pihtipudas  
729 Saarijärvi  
850 Toivakka  
892 Uurainen  
931 Viitasaari  
992 Äänekoski

**11 Etelä-Pohjanmaan ELY-keskus – Södra Östernbottens**  
**ELY-central – South Ostrobothnia ELY Centre**

005 Alajärvi  
010 Alavus  
052 Evijärvi  
145 Ilmajoki  
151 Isojoki – Storå  
164 Jalasjärvi  
218 Karijoki – Bötom  
232 Kauhajoki  
233 Kauhava  
300 Kuortane  
301 Kurikka  
403 Lappajärvi  
408 Lapua – Lappo  
743 Seinäjoki  
759 Soini  
846 Teuva – Östermark  
863 Toysä  
934 Vimpeli  
989 Ähtäri – Etseri

**ELY-keskus – ELY-centralen – ELY Centre**  
 Kunnat – Kommunerna – Municipalities

**ELY-keskus – ELY-centralen – ELY Centre**  
 Kunnat – Kommunerna – Municipalities

**12 Pohjanmaan ELY-keskus – Österbottens ELY-central –  
 Ostrobothnia ELY Centre**

074	Halsua
152	Isokyrö – Storkyro
217	Kannus
231	Kaskinen – Kaskö
236	Kaustinen – Kaustby
272	Kokkola – Karleby
280	Korsnäs
287	Kristiinankaupunki – Kristinestad
288	Kruunupyö – Kronoby
399	Laihia – Laihela
421	Lestijärvi
440	Luoto – Larsmo
475	Maalahti – Malax
499	Mustasaari – Korsholm
545	Närpiö – Närpes
599	Pedersören kunta – Pedersöre
584	Perho
598	Pietarsaari – Jakobstad
849	Toholampi
893	Uusikaarlepyy – Nykarleby
905	Vaasa – Vasa
924	Veteli – Vetil
942	Vähäkyrö – Lillkyro
946	Vöyri – Vörå

**13 Pohjois-Pohjanmaan ELY-keskus – Norra Österbot-  
 tens ELY-central – North Ostrobothnia ELY Centre**

009	Alavieska
069	Haapajärvi
071	Haapavesi
072	Hailuoto – Karlö
084	Haukipudas
139	Ii
208	Kalajoki
244	Kempele
255	Kiiminki
305	Kuusamo
317	Kärsämäki
425	Liminka – Limingo
436	Lumijoki
483	Merijärvi

494	Muhos
535	Nivala
563	Oulainen
564	Oulu – Uleåborg
567	Oulunsalo
615	Pudasjärvi
625	Pyhäjoki
626	Pyhäjärvi
630	Pyhäntä
678	Raahe – Brahestad
691	Reisjärvi
746	Sievi
748	Siikajoki
791	Siikalatva
832	Taivalkoski
859	Tyrnävä
889	Utajärvi
926	Vihanti
972	Yli-Ii
977	Ylivieska

**14 Kainuun ELY-keskus – Kajanalands ELY-central –  
 Kainuu ELY Centre**

105	Hyrnsalmi
205	Kajaani – Kajana
290	Kuhmo
578	Paltamo
620	Puolanka
697	Ristijärvi
765	Sotkamo
777	Suomussalmi
785	Vaala

**15 Lapin ELY-keskus – Lapplands ELY-central –  
 Lapland ELY Centre**

047	Enontekiö – Enontekis
148	Inari – Enare
240	Kemi
320	Kemijärvi
241	Keminmaa
261	Kittilä
273	Kolari
498	Muonio
583	Pelkosenniemi

**ELY-keskus – ELY-centralen – ELY Centre**  
Kunnat – Kommunerna – Municipalities

854 Pello  
614 Posio  
683 Ranua  
698 Rovaniemi  
732 Salla  
742 Savukoski  
751 Simo  
758 Sodankylä  
845 Tervola  
851 Tornio – Torneå  
890 Utsjoki  
976 Ylitornio – Övertorneå

**ELY-keskus – ELY-centralen – ELY Centre**  
Kunnat – Kommunerna – Municipalities

**Ahvenanmaa – Åland – Åland**

**16 Ahvenanmaa – Åland – State Department of Åland**

035 Brändö  
043 Eckerö  
060 Finström  
062 Föglö  
065 Geta  
076 Hammarland  
170 Jomala  
295 Kumlinge  
318 Kökar  
417 Lemland  
438 Lumparland  
478 Maarianhamina – Mariehamn  
736 Saltvik  
766 Sottunga  
771 Sund  
941 Vårdö

**Liite 1. Lakkautetut kunnat aakkosjärjestyksessä**  
**Bilaga 1. Upplösta kommuner i alfabetisk ordning**  
*Appendix 1. Abolished municipalities in alphabetical order*

Lakkautettu kunta Upplöst kommun <i>Abolished municipality</i>	Ajankohta Tidpunkt <i>Point in time</i>	Liitoskunta / Liitoskunnat Inkorporerad i kommun / kommuner <i>Annexed municipality / municipalities</i>
001 Ahlainen	01.01.1972	609 Pori – Björneborg
002 Aitolahti	01.01.1966	837 Tampere – Tammerfors
003 Akaa	01.01.1946	310 Kylmäkoski
003 Akaa	01.01.1946	788 Sääksmäki
003 Akaa	01.01.1946	864 Toijala
003 Akaa	01.01.1946	928 Viiala
004 Alahärmä	01.01.2009	233 Kauhava
006 Alastaro	01.01.2009	430 Loimaa
007 Alatornio – Nedertorneå	01.01.1973	851 Tornio – Torneå
008 Alaveteli – Nedervetil	01.01.1969	288 Kruunupyö – Kronoby
011 Angelniemi	01.01.1967	073 Halikko
012 Anjala	01.01.1975	754 Anjalankoski
754 Anjalankoski	01.01.2009	286 Kouvola
013 Antrea	19.09.1944	– Luovutetulla alueella *)
014 Anttola	01.01.2001	491 Mikkeli – S:t Michel
015 Artjärvi	01.01.2011	560 Orimattila
017 Askainen – Villnäs	01.01.2009	481 Masku
032 Bergö	01.01.1973	475 Maalahti – Malax
033 Björköby	01.01.1973	499 Mustasaari – Korsholm
034 Bromarv	01.01.1977	078 Hanko – Hangö
034 Bromarv	01.01.1977	842 Tenhola – Tenala
039 Degerby	01.01.1946	149 Inkoo – Ingå
040 Dragsfjärd	01.01.2009	322 Kemiönsaari – Kimitoön
044 Elimäki	01.01.2009	286 Kouvola
045 Eno	01.01.2009	167 Joensuu
048 Eräjärvi	01.01.1973	562 Orivesi
068 Haaga – Haga	01.01.1946	091 Helsinki – Helsingfors
070 Haapasaari – Aspö	01.01.1974	285 Kotka
073 Halikko	01.01.2009	734 Salo
080 Harlu	19.09.1944	– Luovutetulla alueella *)
083 Hauho	01.01.2009	109 Hämeenlinna – Tavastehus
085 Haukivuori	01.01.2007	491 Mikkeli – S:t Michel
087 Heinjoki	19.09.1944	– Luovutetulla alueella *)
088 Heinola	01.01.1997	111 Heinola
089 Heinolan mlk – Heinola lk	01.01.1997	111 Heinola
093 Hiitola	19.09.1944	– Luovutetulla alueella *)
094 Hiittinen – Hitis	01.01.1969	040 Dragsfjärd
095 Himanka	01.01.2010	208 Kalajoki
096 Hinnerjoki	01.01.1970	050 Eura

\*) Luovutetulla alueella – Inom avträtt område – In a surrendered area

Kunnat ja kuntapohjaiset aluejaot 2011

Lakkautettu kunta Upplöst kommun Abolished municipality	Ajankohta Tidpunkt Point in time	Liitoskunta / Liitoskunnat Inkorporerad i kommun / kommuner Annexed municipality / municipalities
100 Honkilahti	01.01.1970	050 Eura
101 Houtskari – Houtskär	01.01.2009	445 Länsi-Turunmaa – Västaboland
104 Huopalahti – Hoplaks	01.01.1946	091 Helsinki – Helsingfors
107 Hyvinkää mlk – Hyvinge lk	01.01.1969	106 Hyvinkää – Hyvinge
110 Hämeenlinna mlk	01.01.1948	109 Hämeenlinna – Tavastehus
141 Iisalmi mlk	01.01.1970	140 Iisalmi – Idensalmi
144 Ikaalinen	01.01.1972	143 Ikaalinen – Ikaalis
147 Impilahti	19.09.1944	– Luovutetulla alueella *)
150 Iniö	01.01.2009	445 Länsi-Turunmaa – Västaboland
162 Jaakkima	19.09.1944	– Luovutetulla alueella *)
163 Jaala	01.01.2009	286 Kouvola
166 Jepua – Jeppo	01.01.1975	893 Uusikaarlepyy – Nykarleby
168 Johannes	19.09.1944	– Luovutetulla alueella *)
173 Joutseno	01.01.2009	405 Lappeenranta – Villmanstrand
175 Jurva	01.01.2009	301 Kurikka
180 Jyväskylän mlk – Jyväskylä lk	01.01.2009	179 Jyväskylä
183 Jämsänkoski	01.01.2009	182 Jämsä
184 Jäppilä	01.01.2004	640 Pieksänmaa
185 Jääski	01.01.1948	– Luovutetulla alueella *)
185 Jääski	01.01.1948	153 Imatra
185 Jääski	01.01.1948	173 Joutseno
185 Jääski	01.01.1948	700 Ruokolahti
203 Kaarlela – Karleby	01.01.1977	272 Kokkola – Karleby
203 Kaarlela – Karleby	01.01.1977	315 Kälviä – Kelviä
206 Kajaanin mlk – Kajana lk	01.01.1977	205 Kajaani – Kajana
207 Kakskerta	01.01.1968	853 Turku – Åbo
209 Kalanti	01.01.1993	895 Uusikaupunki – Nystad
210 Kalvola	01.01.2009	109 Hämeenlinna – Tavastehus
212 Kangaslampi	01.01.2005	915 Varkaus
215 Kanneljärvi	19.09.1944	– Luovutetulla alueella *)
201 Karhula	01.01.1977	285 Kotka
219 Karinainen	01.01.2005	636 Pöytyä
220 Karjaa – Karis	01.01.2009	710 Raasepori – Raseborg
221 Karjaa mlk – Karis lk	01.01.1969	220 Karjaa – Karis
222 Karjala	01.01.1977	503 Mynämäki
225 Karkku	01.01.1973	912 Vammala
227 Karttula	01.01.2011	297 Kuopio
228 Karuna	01.01.1969	738 Sauvo – Sagu
229 Karunki	01.01.1973	851 Tornio – Torneå
234 Kaukola	19.09.1944	– Luovutetulla alueella *)
237 Kauvatsa	01.01.1969	271 Kokemäki – Kumo
238 Keikyä	01.01.1981	988 Äetsä
242 Kemijärven mlk – Kemijärvi lk	01.01.1973	320 Kemijärvi

\*) Luovutetulla alueella – Inom avträtt område – In a surrendered area

Lakkautettu kunta Upplöst kommun <i>Abolished municipality</i>	Ajankohta Tidpunkt <i>Point in time</i>	Liitoskunta / Liitoskunnat Inkorporerad i kommun / kommuner <i>Annexed municipality / municipalities</i>
243 Kemiö – Kimito	01.01.2009	322 Kemiönsaari – Kimitoön
247 Kestilä	01.01.2009	791 Siikalatva
251 Kiihtelysvaara	01.01.2005	167 Joensuu
252 Kiikala	01.01.2009	734 Salo
253 Kiikka	01.01.1981	988 Äetsä
258 Kirvu	19.09.1944	– Luovutetulla alueella *)
259 Kisko	01.01.2009	734 Salo
262 Kiukainen	01.01.2009	050 Eura
264 Kivennapa	19.09.1944	– Luovutetulla alueella *)
266 Kodisjoki	01.01.2007	684 Rauma – Raumo
267 Kojjärvi	01.01.1969	061 Forssa
267 Kojjärvi	01.01.1969	887 Urjala
268 Koivisto	19.09.1944	– Luovutetulla alueella *)
269 Koiviston mlk – Koivisto	19.09.1944	– Luovutetulla alueella *)
270 Koivulahti – Kvevlax	01.01.1973	499 Mustasaari – Korsholm
274 Konginkangas	01.01.1993	992 Äänekoski
277 Korpilahti	01.01.2009	179 Jyväskylä
278 Korpiselkä	01.01.1946	– Luovutetulla alueella *)
278 Korpiselkä	01.01.1946	856 Tuupovaara
279 Korppoo – Korpo	01.01.2009	445 Länsi–Turunmaa – Västaboland
281 Korttesjärvi	01.01.2009	233 Kauhava
282 Koskenpää	01.01.1969	183 Jämsänkoski
289 Kuhmalahdi	01.01.2011	211 Kangasala
292 Kuivaniemi	01.01.2007	139 Ii
293 Kullaa	01.01.2005	886 Ulvila – Ulvsby
294 Kulosaaren huvilakaupunki – Brändö villastad	01.01.1946	091 Helsinki – Helsingfors
296 Kuolemajärvi	19.09.1944	– Luovutetulla alueella *)
298 Kuopion mlk – Kuopio lk	01.01.1969	297 Kuopio
298 Kuopion mlk – Kuopio lk	01.01.1969	749 Siilinjärvi
299 Kuorevesi	01.01.2001	182 Jämsä
302 Kurkijoki	19.09.1944	– Luovutetulla alueella *)
303 Kuru	01.01.2009	980 Ylöjärvi
306 Kuusankoski	01.01.2009	286 Kouvola
307 Kuusisto – Kustö	01.01.1946	202 Kaarina – S:t Karins
308 Kuusjoki	01.01.2009	734 Salo
310 Kylmäkoski	01.01.2011	020 Akaa
311 Kymi – Kymmene	01.01.1977	285 Kotka
321 Kyyrölä	01.01.1934	497 Muolaa
313 Käkisalmi – Kexholm	19.09.1944	– Luovutetulla alueella *)
314 Käkisalmi mlk – Kexholms lk	19.09.1944	– Luovutetulla alueella *)
315 Kälviä – Kelviä	01.01.2009	272 Kokkola – Karleby
397 Lahdenpohja	19.09.1944	– Luovutetulla alueella *)
401 Lammi	01.01.2009	109 Hämeenlinna – Tavastehus

\*) Luovutetulla alueella – Inom avträtt område – *In a surrendered area*

Kunnat ja kuntapohjaiset aluejaot 2011

Lakkautettu kunta Upplöst kommun Abolished municipality	Ajankohta Tidpunkt Point in time	Liitoskunta / Liitoskunnat Inkorporerad i kommun / kommuner Annexed municipality / municipalities		
404	Lappee	01.01.1967	405	Lappeenranta – Villmanstrand
406	Lappi	01.01.2009	684	Rauma – Raumo
409	Lapväärtti – Lappfjärd	01.01.1973	287	Kristiinankaupunki – Kristinestad
411	Lauritsala	01.01.1967	405	Lappeenranta – Villmanstrand
412	Lavansaari	19.09.1944	–	Luovutetulla alueella *)
414	Lehtimäki	01.01.2009	005	Alajärvi
415	Leivonmäki	01.01.2008	172	Joutsa
419	Lemu	01.01.2009	481	Masku
424	Liljendal	01.01.2010	434	Loviisa – Lovisa
427	Lohja – Lojo	01.01.1997	444	Lohja – Lojo
428	Lohjan kunta – Lojo kommun	01.01.1997	444	Lohja – Lojo
429	Lohtaja – Lochteå	01.01.2009	272	Kokkola – Karleby
431	Loimaan kunta – Loimaa kommun	01.01.2005	430	Loimaa
432	Lokalhti	01.01.1981	895	Uusikaupunki – Nystad
437	Lumivaara	19.09.1944	–	Luovutetulla alueella *)
439	Luopioinen	01.01.2007	635	Pälkäne
443	Längelmäki	01.01.2007	182	Jämsä
443	Längelmäki	01.01.2007	562	Orivesi
477	Maaria – S:t Marie	01.01.1967	853	Turku – Åbo
479	Maksamaa – Maxmo	01.01.2007	945	Vöyri-Maksamaa – Vörå-Maxmo
482	Mellilä	01.01.2009	430	Loimaa
485	Merimasku	01.01.2009	529	Naantali – Nådendal
486	Messukylä	01.01.1947	837	Tampere – Tammerfors
487	Metsämaa	01.01.1976	431	Loimaan kunta – Loimaa kommun
488	Metsäpirtti	19.09.1944	–	Luovutetulla alueella *)
490	Mietoinen	01.01.2007	503	Mynämäki
492	Mikkelin mlk – S:t Michels lk	01.01.2001	491	Mikkeli – S:t Michel
493	Mouhijärvi	01.01.2009	790	Sastamala
496	Munsala	01.01.1975	893	Uusikaarlepyy – Nykarleby
497	Muolaa	19.09.1944	–	Luovutetulla alueella *)
501	Muurla	01.01.2009	734	Salo
502	Muuruvesi	01.01.1971	174	Juankoski
506	Mänttä	01.01.2009	508	Mänttä–Vilppula
530	Naantalin mlk – Nådendals lk	01.01.1964	529	Naantali – Nådendal
533	Nauvo – Nagu	01.01.2009	445	Länsi-Turunmaa – Väståboland
537	Noormarkku – Normark	01.01.2010	609	Pori – Björneborg
539	Nujamaa	01.01.1989	405	Lappeenranta – Villmanstrand
540	Nummi	01.01.1981	540	Nummi-Pusula
542	Nurmeksen mlk – Nurmes lk	01.01.1973	541	Nurmes
544	Nurmo	01.01.2009	743	Seinäjoki
559	Oravainen	01.01.2011	946	Vöyri – Vörå
565	Oulujoki	01.01.1965	084	Haukipudas

\*) Luovutetulla alueella – Inom avträtt område – In a surrendered area

Lakkautettu kunta Upplöst kommun <i>Abolished municipality</i>	Ajankohta Tidpunkt <i>Point in time</i>	Liitoskunta / Liitoskunnat Inkorporerad i kommun / kommuner <i>Annexed municipality / municipalities</i>
565 Oulujoki	01.01.1965	244 Kempele
565 Oulujoki	01.01.1965	255 Kiiminki
565 Oulujoki	01.01.1965	564 Oulu – Uleåborg
565 Oulujoki	01.01.1965	567 Oulunsalo
565 Oulujoki	01.01.1965	859 Tyrnävä
565 Oulujoki	01.01.1965	889 Utajärvi
565 Oulujoki	01.01.1965	973 Ylikiminki
566 Oulunkylä – Äggelby	01.01.1946	091 Helsinki – Helsingfors
574 Paattinen	01.01.1973	853 Turku – Åbo
575 Paavola	01.01.1973	708 Ruukki
573 Parainen – Pargas	01.01.2009	445 Länsi-Turunmaa – Väståboland
579 Paraisten mlk – Pargas lk	01.01.1967	573 Parainen – Pargas
582 Pattijoki	01.01.2003	678 Raahe – Brahestad
585 Pernaja – Pernå	01.01.2010	434 Loviisa – Lovisa
586 Perniö – Bjärnä	01.01.2009	734 Salo
587 Pertteli	01.01.2009	734 Salo
589 Peräseinäjoki	01.01.2005	743 Seinäjoki
590 Petolahti – Petalax	01.01.1973	475 Maalahti – Malax
591 Petsamo	19.09.1944	– Luovutetulla alueella *)
594 Pieksämäen mlk – Pieksämäki lk	01.01.2004	640 Pieksänmaa
640 Pieksänmaa	01.01.2007	593 Pieksämäki
596 Pielisensuu	01.01.1954	167 Joensuu
597 Pielisjärvi	01.01.1973	422 Lieksa
600 Pihlajavesi	01.01.1969	249 Keuruu
602 Piikkiö – Pikis	01.01.2009	202 Kaarina – S:t Karins
603 Piippola	01.01.2009	791 Siikalatva
994 Pirkkala	01.01.1922	536 Nokia
994 Pirkkala	01.01.1922	604 Pirkkala – Birkala
605 Pirttikylä – Pörtom	01.01.1973	545 Närpiö – Närpes
606 Pohja – Pojo	01.01.2009	710 Raasepori – Raseborg
637 Pohjaslahti	01.01.1973	933 Vilppula
637 Pohjaslahti	01.01.1973	936 Virrat – Virdois
610 Porin mlk – Björneborgs lk	01.01.1967	609 Pori – Björneborg
612 Porvoo-Borgå	01.01.1997	638 Porvoo – Borgå
613 Porvoon mlk – Borgå lk	01.01.1997	638 Porvoo – Borgå
617 Pulkki	01.01.2009	791 Siikalatva
621 Purmo	01.01.1977	599 Pedersören kunta – Pedersöre
622 Pusula	01.01.1981	540 Nummi-Pusula
627 Pyhäjärvi UI – Pyhäjärvi NYI I	01.01.1969	224 Karkkila – Högfors
628 Pyhäjärvi Vi – Pyhäjärvi VIB I	19.09.1944	– Luovutetulla alueella *)
629 Pyhämaa	01.01.1974	895 Uusikaupunki – Nystad
632 Pyhäselkä	01.01.2009	167 Joensuu
633 Pylkönmäki	01.01.2009	729 Saarijärvi
634 Pälkjärvi	01.01.1946	848 Tohmajärvi

\*) Luovutetulla alueella – Inom avträtt område – *In a surrendered area*

Kunnat ja kuntapohjaiset aluejaot 2011

Lakkautettu kunta Upplöst kommun Abolished municipality	Ajankohta Tidpunkt Point in time	Liitoskunta / Liitoskunnat Inkorporerad i kommun / kommuner Annexed municipality / municipalities
679 Raippaluoto – Replot	01.01.1973	499 Mustasaari – Korsholm
682 Rantsila	01.01.2009	791 Siikalatva
685 Rauman mlk – Raumo lk	01.01.1993	684 Rauma – Raumo
688 Rautio	01.01.1973	208 Kalajoki
690 Rautu	19.09.1944	– Luovutetulla alueella *)
692 Renko	01.01.2009	109 Hämeenlinna – Tavastehus
693 Revonlahti – Revolax	01.01.1973	708 Ruukki
695 Riistavesi	01.01.1973	297 Kuopio
699 Rovaniemen mlk – Rovaniemi lk	01.01.2006	698 Rovaniemi
701 Ruotsinpyhtää – Strömfors	01.01.2010	434 Loviisa – Lovisa
703 Ruskeala	19.09.1944	– Luovutetulla alueella *)
708 Ruukki	01.01.2007	748 Siikajoki
705 Rymättylä – Rimito	01.01.2009	529 Naantali – Nådendal
706 Räisälä	19.09.1944	– Luovutetulla alueella *)
728 Saari	01.01.2005	580 Parikkala
730 Sahalahti	01.01.2005	211 Kangasala
731 Sakkola	19.09.1944	– Luovutetulla alueella *)
733 Salmi	19.09.1944	– Luovutetulla alueella *)
735 Saloinen	01.01.1973	678 Raahe – Brahestad
737 Sammatti	01.01.2009	444 Lohja – Lojo
741 Savonranta	01.01.2009	740 Savonlinna – Nyslott
744 Seinäjoen mlk – Seinäjoki lk	01.01.1959	743 Seinäjoki
745 Seiskari	19.09.1944	– Luovutetulla alueella *)
750 Siippy-Sideby	01.01.1973	287 Kristiinankaupunki – Kristinestad
752 Simpele	01.01.1973	689 Rautjärvi
754 Sippola	01.01.1975	754 Anjalankoski
756 Snappertuna	01.01.1977	220 Karjaa – Karis
756 Snappertuna	01.01.1977	835 Tammisaari – Ekenäs
757 Soanlahti	19.09.1944	– Luovutetulla alueella *)
760 Somerniemi	01.01.1977	761 Somero
763 Sortavala	19.09.1944	– Luovutetulla alueella *)
764 Sortavalan mlk – Sortavala lk	19.09.1944	– Luovutetulla alueella *)
767 Suistamo	19.09.1944	– Luovutetulla alueella *)
769 Sulva – Solf	01.01.1973	499 Mustasaari – Korsholm
769 Sulva – Solf	01.01.1973	905 Vaasa – Vasa
770 Sumiainen	01.01.2007	992 Äänekoski
772 Suodenniemi	01.01.2007	912 Vammala
773 Suojärvi	19.09.1944	– Luovutetulla alueella *)
774 Suolahti	01.01.2007	992 Äänekoski
776 Suomusjärvi	01.01.2009	734 Salo
779 Suoniemi	01.01.1973	536 Nokia
780 Suursaari	19.09.1944	– Luovutetulla alueella *)
782 Säkkijärvi	01.01.1946	– Luovutetulla alueella *)

\*) Luovutetulla alueella – Inom avträttat område – In a surrendered area

Lakkautettu kunta Upplöst kommun <i>Abolished municipality</i>	Ajankohta Tidpunkt <i>Point in time</i>	Liitoskunta / Liitoskunnat Inkorporerad i kommun / kommuner <i>Annexed municipality / municipalities</i>
782 Säkkijärvi	01.01.1946	489 Miehikkälä
782 Säkkijärvi	01.01.1946	978 Ylämaa
784 Särkisalo – Finby	01.01.2009	734 Salo
786 Säyneinen	01.01.1971	174 Juankoski
787 Säynätsalo	01.01.1993	179 Jyväskylä
788 Sääksmäki	01.01.1973	908 Valkeakoski
789 Sääminki	01.01.1973	618 Punkaharju
789 Sääminki	01.01.1973	740 Savonlinna – Nyslott
836 Tammisaaren mlk – Ekenäs lk	01.01.1977	078 Hanko – Hangö
836 Tammisaaren mlk – Ekenäs lk	01.01.1977	835 Tammisaari – Ekenäs
835 Tammisaari – Ekenäs	01.01.2009	710 Raasepori – Raseborg
839 Teerijärvi – Terjärvi	01.01.1969	288 Kruunupyö – Kronoby
840 Teisko	01.01.1972	837 Tampere – Tammerfors
841 Temmes	01.01.2001	859 Tynävä
842 Tenhola – Tenala	01.01.1993	835 Tammisaari – Ekenäs
843 Terijoki	19.09.1944	– Luovutetulla alueella *)
847 Tiukka – Tjöck	01.01.1973	287 Kristiinankaupunki – Kristinestad
864 Toijala	01.01.2007	020 Akaa
852 Tottijärvi	01.01.1976	536 Nokia
855 Tuulos	01.01.2009	109 Hämeenlinna – Tavastehus
856 Tuupovaara	01.01.2005	167 Joensuu
860 Tyrvääntö	01.01.1971	082 Hattula
861 Tyrvää	01.01.1973	912 Vammala
862 Tytärsaari	19.09.1944	– Luovutetulla alueella *)
885 Ullava	01.01.2009	272 Kokkola – Karleby
888 Uskela	01.01.1967	734 Salo
894 Uudenkaarlepyyn mlk – Nykarleby lk	01.01.1975	893 Uusikaarlepyy – Nykarleby
896 Uudenkaupungin mlk – Nystads lk	01.01.1969	895 Uusikaupunki – Nystad
891 Uukuniemi	01.01.2005	580 Parikkala
897 Uusikirkko	19.09.1944	– Luovutetulla alueella *)
906 Vahto	01.01.2009	704 Rusko
907 Vahviala	01.01.1946	– Luovutetulla alueella *)
907 Vahviala	01.01.1946	404 Lappee
907 Vahviala	01.01.1946	978 Ylämaa
909 Valkeala	01.01.2009	286 Kouvolaa
910 Valkjärvi	19.09.1944	– Luovutetulla alueella *)
912 Vammala	01.01.2009	790 Sastamala
913 Vampula	01.01.2009	102 Huittinen
914 Vanaja	01.01.1967	082 Hattula
914 Vanaja	01.01.1967	109 Hämeenlinna – Tavastehus
914 Vanaja	01.01.1967	165 Janakkala
914 Vanaja	01.01.1967	692 Renko

\*) Luovutetulla alueella – Inom avträtt område – In a surrendered area

Kunnat ja kuntapohjaiset aluejaot 2011

Lakkautettu kunta Upplöst kommun <i>Abolished municipality</i>	Ajankohta Tidpunkt <i>Point in time</i>	Liitoskunta / Liitoskunnat Inkorporerad i kommun / kommuner <i>Annexed municipality / municipalities</i>
916 Varpaisjärvi	01.01.2011	402 Lapinlahti
917 Vehkalahti – Veckelax	01.01.2003	075 Hamina – Fredrikshamn
919 Vehmersalmi	01.01.2005	297 Kuopio
920 Velkua	01.01.2009	529 Naantali – Nådendal
928 Viiala	01.01.2007	020 Akaa
929 Viipuri – Viborg	19.09.1944	– Luovutetulla alueella *)
930 Viipurin mlk – Viborgs lk	19.09.1944	– Luovutetulla alueella *)
932 Viljakkala	01.01.2007	980 Ylöjärvi
933 Vilppula	01.01.2009	508 Mänttä-Vilppula
937 Virtasalmi	01.01.2004	640 Pieksänmaa
938 Vuoksela	19.09.1944	– Luovutetulla alueella *)
939 Vuoksenranta	19.09.1944	– Luovutetulla alueella *)
940 Vuolijoki	01.01.2007	205 Kajaani – Kajana
943 Värtsilä	01.01.2005	848 Tohmajärvi
923 Västanfjärd	01.01.2009	322 Kemiönsaari – Kimitoön
944 Vöyri – Vörå	01.01.2007	945 Vöyri-Maksamaa – Vörå-Maxmo
945 Vöyri-Maksamaa – Vörå-Maxmo	01.01.2011	946 Vöyri – Vörå
971 Ylihärmä	01.01.2009	233 Kauhava
973 Ylikiiminki	01.01.2009	564 Oulu – Uleåborg
974 Ylimarkku – Övermark	01.01.1973	545 Närpiö – Närpes
975 Ylistaro	01.01.2009	743 Seinäjoki
978 Ylämaa	01.01.2010	405 Lappeenranta – Villmanstrand
979 Yläne	01.01.2009	636 Pöytyä
988 Äetsä	01.01.2009	790 Sastamala
990 Ähtävä – Esse	01.01.1977	599 Pedersören kunta – Pedersöre
991 Äyräpää	19.09.1944	– Luovutetulla alueella *)
993 Äänekosken mlk – Äänekoski lk	01.01.1969	992 Äänekoski
997 Öja	01.01.1969	203 Kaartela – Karleby

\*) Luovutetulla alueella – Inom avträtt område – *In a surrendered area*

**Liite 2. Lakkautetut kunnat lakkauttamisjärjestyksessä**  
**Bilaga 2. Upplösta kommuner i den ordning de upplösts**  
*Appendix 2. Abolished municipalities in order of abolition*

Lakkautettu kunta Upplöst kommun <i>Abolished municipality</i>	Ajankohta Tidpunkt <i>Point in time</i>	Liitoskunta / Liitoskunnat Inkorporerad i kommun / kommuner <i>Annexed municipality / municipalities</i>
994 Pirkkala	01.01.1922	536 Nokia
994 Pirkkala	01.01.1922	604 Pirkkala – Birkala
321 Kyyrölä	01.01.1934	497 Muolaa
013 Antrea	19.09.1944	– Luovutetulla alueella *)
080 Harlu	19.09.1944	– Luovutetulla alueella *)
087 Heinjoki	19.09.1944	– Luovutetulla alueella *)
093 Hiitola	19.09.1944	– Luovutetulla alueella *)
147 Impilahti	19.09.1944	– Luovutetulla alueella *)
162 Jaakkima	19.09.1944	– Luovutetulla alueella *)
168 Johannes	19.09.1944	– Luovutetulla alueella *)
215 Kanneljärvi	19.09.1944	– Luovutetulla alueella *)
234 Kaukola	19.09.1944	– Luovutetulla alueella *)
258 Kirvu	19.09.1944	– Luovutetulla alueella *)
264 Kivennapa	19.09.1944	– Luovutetulla alueella *)
268 Koivisto	19.09.1944	– Luovutetulla alueella *)
269 Koiviston mlk – Koivisto lk	19.09.1944	– Luovutetulla alueella *)
296 Kuolemajärvi	19.09.1944	– Luovutetulla alueella *)
302 Kurkijoki	19.09.1944	– Luovutetulla alueella *)
313 Käkisalmi – Kexholm	19.09.1944	– Luovutetulla alueella *)
314 Käkisalmi mlk – Kexholms lk	19.09.1944	– Luovutetulla alueella *)
397 Lahdenpohja	19.09.1944	– Luovutetulla alueella *)
412 Lavansaari	19.09.1944	– Luovutetulla alueella *)
437 Lumivaara	19.09.1944	– Luovutetulla alueella *)
488 Metsäpirtti	19.09.1944	– Luovutetulla alueella *)
497 Muolaa	19.09.1944	– Luovutetulla alueella *)
591 Petsamo	19.09.1944	– Luovutetulla alueella *)
628 Pyhäjärvi Vi – Pyhäjärvi Vib I	19.09.1944	– Luovutetulla alueella *)
690 Rautu	19.09.1944	– Luovutetulla alueella *)
703 Ruskeala	19.09.1944	– Luovutetulla alueella *)
706 Räisälä	19.09.1944	– Luovutetulla alueella *)
731 Sakkola	19.09.1944	– Luovutetulla alueella *)
733 Salmi	19.09.1944	– Luovutetulla alueella *)
745 Seiskari	19.09.1944	– Luovutetulla alueella *)
757 Soanlahti	19.09.1944	– Luovutetulla alueella *)
763 Sortavala	19.09.1944	– Luovutetulla alueella *)
764 Sortavalan mlk – Sortavala lk	19.09.1944	– Luovutetulla alueella *)
767 Suistamo	19.09.1944	– Luovutetulla alueella *)
773 Suojärvi	19.09.1944	– Luovutetulla alueella *)
780 Suursaari	19.09.1944	– Luovutetulla alueella *)

\*) Luovutetulla alueella – Inom avträttat område – *In a surrendered area*

Kunnat ja kuntapohjaiset aluejaot 2011

Lakkautettu kunta Upplöst kommun Abolished municipality	Ajankohta Tidpunkt Point in time	Liitoskunta / Liitoskunnat Inkorporerad i kommun / kommuner Annexed municipality / municipalities		
843	Terijoki	19.09.1944	–	Luovutetulla alueella *)
862	Tytärsaari	19.09.1944	–	Luovutetulla alueella *)
897	Uusikirkko	19.09.1944	–	Luovutetulla alueella *)
910	Valkjärvi	19.09.1944	–	Luovutetulla alueella *)
929	Viipuri – Viborg	19.09.1944	–	Luovutetulla alueella *)
930	Viipurin mlk – Viborgs lk	19.09.1944	–	Luovutetulla alueella *)
938	Vuoksela	19.09.1944	–	Luovutetulla alueella *)
939	Vuoksenranta	19.09.1944	–	Luovutetulla alueella *)
991	Äyräpää	19.09.1944	–	Luovutetulla alueella *)
003	Akaa	01.01.1946	310	Kylmäkoski
003	Akaa	01.01.1946	788	Sääksmäki
003	Akaa	01.01.1946	864	Toijala
003	Akaa	01.01.1946	928	Viiala
039	Degerby	01.01.1946	149	Inkoo – Ingå
068	Haaga – Haga	01.01.1946	091	Helsinki – Helsingfors
104	Huopalahti – Hoplaks	01.01.1946	091	Helsinki – Helsingfors
278	Korpiselkä	01.01.1946	–	Luovutetulla alueella *)
278	Korpiselkä	01.01.1946	856	Tuupovaara
294	Kulosaaren huvilakaupunki – Brändö villastad	01.01.1946	091	Helsinki – Helsingfors
307	Kuusisto – Kustö	01.01.1946	202	Kaarina – S:t Karins
566	Oulunkylä – Äggelby	01.01.1946	091	Helsinki – Helsingfors
634	Pälkjärvi	01.01.1946	848	Tohmajärvi
782	Säkkijärvi	01.01.1946	–	Luovutetulla alueella *)
782	Säkkijärvi	01.01.1946	489	Miehikkälä
782	Säkkijärvi	01.01.1946	978	Ylämaa
907	Vahviala	01.01.1946	–	Luovutetulla alueella *)
907	Vahviala	01.01.1946	404	Lappee
907	Vahviala	01.01.1946	978	Ylämaa
486	Messukylä	01.01.1947	837	Tampere – Tammerfors
110	Hämeenlinna mlk	01.01.1948	109	Hämeenlinna – Tavastehus
185	Jääski	01.01.1948	–	Luovutetulla alueella *)
185	Jääski	01.01.1948	153	Imatra
185	Jääski	01.01.1948	173	Joutseno
185	Jääski	01.01.1948	700	Ruokolahti
596	Pielisensuu	01.01.1954	167	Joensuu
744	Seinäjoen mlk – Seinäjoki lk	01.01.1959	743	Seinäjoki
530	Naantalin mlk – Nådendals lk	01.01.1964	529	Naantali – Nådendal
565	Oulujoki	01.01.1965	084	Haukipudas
565	Oulujoki	01.01.1965	244	Kempele
565	Oulujoki	01.01.1965	255	Kiiminki
565	Oulujoki	01.01.1965	564	Oulu – Uleåborg
565	Oulujoki	01.01.1965	567	Oulunsalo

\*) Luovutetulla alueella – Inom avträtt område – In a surrendered area

Lakkautettu kunta Upplöst kommun Abolished municipality	Ajankohta Tidpunkt Point in time	Liitoskunta / Liitoskunnat Inkorporerad i kommun / kommuner Annexed municipality / municipalities
565	Oulujoki	01.01.1965
565	Oulujoki	01.01.1965
565	Oulujoki	01.01.1965
002	Aitolahti	01.01.1966
011	Angelniemi	01.01.1967
404	Lappee	01.01.1967
411	Lauritsala	01.01.1967
477	Maaria – S:t Marie	01.01.1967
579	Paraisten mlk – Pargas lk	01.01.1967
610	Porin mlk – Björneborgs lk	01.01.1967
888	Uskela	01.01.1967
914	Vanaja	01.01.1967
914	Vanaja	01.01.1967
914	Vanaja	01.01.1967
914	Vanaja	01.01.1967
207	Kakskerta	01.01.1968
008	Alaveteli – Nedervetil	01.01.1969
094	Hiittinen-Hitis	01.01.1969
107	Hyvinkää mlk – Hyvinge lk	01.01.1969
221	Karjaa mlk – Karis lk	01.01.1969
228	Karuna	01.01.1969
237	Kauvatsa	01.01.1969
267	Kojjärvi	01.01.1969
267	Kojjärvi	01.01.1969
282	Koskenpää	01.01.1969
298	Kuopion mlk – Kuopio lk	01.01.1969
298	Kuopion mlk – Kuopio lk	01.01.1969
600	Pihlajavesi	01.01.1969
627	Pyhäjärvi UI – Pyhäjärvi NYII	01.01.1969
839	Teerijärvi – Terjärv	01.01.1969
896	Uudenkaupungin mlk – Nystads lk	01.01.1969
993	Äänekosken mlk – Äänekoski lk	01.01.1969
997	Öja	01.01.1969
096	Hinnerjoki	01.01.1970
100	Honkilahti	01.01.1970
141	Iisalmi mlk	01.01.1970
502	Muuruvesi	01.01.1971
786	Säyneinen	01.01.1971
860	Tyrväntö	01.01.1971
001	Ahlainen	01.01.1972
144	Ikaalinen	01.01.1972
840	Teisko	01.01.1972
007	Alatornio – Nedertorneå	01.01.1973
859	Tyrnävä	859
889	Utajärvi	889
973	Ylikiminki	973
837	Tampere – Tammerfors	837
073	Halikko	073
405	Lappeenranta – Villmanstrand	405
405	Lappeenranta – Villmanstrand	405
853	Turku – Åbo	853
573	Parainen – Pargas	573
609	Pori – Björneborg	609
734	Salo	734
082	Hattula	082
109	Hämeenlinna – Tavastehus	109
165	Janakkala	165
692	Renko	692
853	Turku – Åbo	853
288	Kruunupyö – Kronoby	288
040	Dragsfjärd	040
106	Hyvinkää – Hyvinge	106
220	Karjaa – Karis	220
738	Sauvo – Sagu	738
271	Kokemäki – Kumo	271
061	Forssa	061
887	Urjala	887
183	Jämsänkoski	183
297	Kuopio	297
749	Siiinjärvi	749
249	Keuruu	249
224	Karkkila – Högfors	224
288	Kruunupyö – Kronoby	288
895	Uusikaupunki – Nystad	895
992	Äänekoski	992
203	Kaarlela – Karleby	203
050	Eura	050
050	Eura	050
140	Iisalmi – Idensalmi	140
174	Juankoski	174
174	Juankoski	174
082	Hattula	082
609	Pori – Björneborg	609
143	Ikaalinen – Ikaalis	143
837	Tampere – Tammerfors	837
851	Tornio – Torneå	851

Kunnat ja kuntapohjaiset aluejaot 2011

Lakkautettu kunta Upplöst kommun Abolished municipality	Ajankohta Tidpunkt Point in time	Liitoskunta / Liitoskunnat Inkorporerad i kommun / kommuner Annexed municipality / municipalities
032	Bergö	01.01.1973 475 Maalahti – Malax
033	Björköby	01.01.1973 499 Mustasaari – Korsholm
048	Eräjärvi	01.01.1973 562 Orivesi
225	Karkku	01.01.1973 912 Vammala
229	Karunki	01.01.1973 851 Tornio – Torneå
242	Kemijärven mlk – Kemijärvi lk	01.01.1973 320 Kemijärvi
270	Koivulahti – Kvevlax	01.01.1973 499 Mustasaari – Korsholm
409	Lapväärtti – Lappfjärd	01.01.1973 287 Kristiinankaupunki – Kristinestad
542	Nurmeksen mlk – Nurmes lk	01.01.1973 541 Nurmes
574	Paattinen	01.01.1973 853 Turku – Åbo
575	Paavola	01.01.1973 708 Ruukki
590	Petolahti – Petalax	01.01.1973 475 Maalahti – Malax
597	Pielisjärvi	01.01.1973 422 Lieksa
605	Pirttikylä – Pörtom	01.01.1973 545 Närpiö – Närpes
637	Pohjaslahti	01.01.1973 933 Vilppula
637	Pohjaslahti	01.01.1973 936 Virrat – Virdois
679	Raippaluoto – Replot	01.01.1973 499 Mustasaari – Korsholm
688	Rautio	01.01.1973 208 Kalajoki
693	Revonlahti – Revolax	01.01.1973 708 Ruukki
695	Riistavesi	01.01.1973 297 Kuopio
735	Saloinen	01.01.1973 678 Raahe – Brahestad
750	Siippy-Sideby	01.01.1973 287 Kristiinankaupunki – Kristinestad
752	Simpele	01.01.1973 689 Rautjärvi
769	Sulva – Solf	01.01.1973 499 Mustasaari – Korsholm
769	Sulva – Solf	01.01.1973 905 Vaasa – Vasa
779	Suoniemi	01.01.1973 536 Nokia
788	Sääksmäki	01.01.1973 908 Valkeakoski
789	Sääminki	01.01.1973 618 Punkaharju
789	Sääminki	01.01.1973 740 Savonlinna – Nyslott
847	Tiukka – Tjock	01.01.1973 287 Kristiinankaupunki – Kristinestad
861	Tyrvää	01.01.1973 912 Vammala
974	Ylimarkku – Övermark	01.01.1973 545 Närpiö – Närpes
070	Haapasaari – Aspö	01.01.1974 285 Kotka
629	Pyhämaa	01.01.1974 895 Uusikaupunki – Nystad
012	Anjala	01.01.1975 754 Anjalankoski
166	Jepua – Jeppo	01.01.1975 893 Uusikaarlepyy – Nykarleby
496	Munsala	01.01.1975 893 Uusikaarlepyy – Nykarleby
752	Sippola	01.01.1975 754 Anjalankoski
894	Uudenkaarlepyyn mlk – Nykarleby lk	01.01.1975 893 Uusikaarlepyy – Nykarleby
487	Metsämaa	01.01.1976 431 Loimaan kunta – Loimaa kommun
852	Tottijärvi	01.01.1976 536 Nokia
034	Bromarv	01.01.1977 078 Hanko – Hangö
034	Bromarv	01.01.1977 842 Tenhola – Tenala

Lakkautettu kunta Upplöst kommun Abolished municipality	Ajankohta Tidpunkt Point in time	Liitoskunta / Liitoskunnat Inkorporerad i kommun / kommuner Annexed municipality / municipalities
203	Kaarlela – Karleby	01.01.1977
203	Kaarlela – Karleby	01.01.1977
206	Kajaanin mlk – Kajana lk	01.01.1977
201	Karhula	01.01.1977
222	Karjala	01.01.1977
311	Kymi – Kymmene	01.01.1977
621	Purmo	01.01.1977
756	Snappertuna	01.01.1977
756	Snappertuna	01.01.1977
760	Somerniemi	01.01.1977
836	Tammisaaren mlk – Ekenäs lk	01.01.1977
836	Tammisaaren mlk – Ekenäs lk	01.01.1977
990	Ähtävä – Esse	01.01.1977
238	Keikyä	01.01.1981
253	Kiikka	01.01.1981
432	Lokalahti	01.01.1981
540	Nummi	01.01.1981
622	Pusula	01.01.1981
539	Nuijamaa	01.01.1989
209	Kalanti	01.01.1993
274	Konginkangas	01.01.1993
685	Rauman mlk – Raumo lk	01.01.1993
787	Säynätsalo	01.01.1993
842	Tenhola – Tenala	01.01.1993
088	Heinola	01.01.1997
089	Heinolan mlk – Heinola lk	01.01.1997
427	Lohja – Lojo	01.01.1997
428	Lohjan kunta – Lojo kommun	01.01.1997
612	Porvoo-Borgå	01.01.1997
613	Porvoon mlk – Borgå lk	01.01.1997
014	Anttola	01.01.2001
299	Kuorevesi	01.01.2001
492	Mikkelin mlk – S:t Michels lk	01.01.2001
841	Temmes	01.01.2001
582	Pattijoki	01.01.2003
917	Vehkalahti – Veckelax	01.01.2003
184	Jäppilä	01.01.2004
594	Pieksämäen mlk – Pieksämäki lk	01.01.2004
937	Virtasalmi	01.01.2004
212	Kangaslampi	01.01.2005
219	Karinainen	01.01.2005
251	Kiihtelysvaara	01.01.2005
293	Kullaa	01.01.2005
272	Kokkola – Karleby	01.01.1977
315	Kälviä – Kelviä	01.01.1977
205	Kajaniemi – Kajana	01.01.1977
285	Kotka	01.01.1977
503	Mynämäki	01.01.1977
285	Kotka	01.01.1977
599	Pedersören kunta – Pedersöre	01.01.1977
220	Karjaa – Karis	01.01.1977
835	Tammisaari – Ekenäs	01.01.1977
761	Somero	01.01.1977
078	Hanko – Hangö	01.01.1977
835	Tammisaari – Ekenäs	01.01.1977
599	Pedersören kunta – Pedersöre	01.01.1977
988	Äetsä	01.01.1977
988	Äetsä	01.01.1977
895	Uusikaupunki – Nystad	01.01.1977
540	Nummi-Pusula	01.01.1977
540	Nummi-Pusula	01.01.1977
405	Lappeenranta – Villmanstrand	01.01.1977
895	Uusikaupunki – Nystad	01.01.1977
992	Äänekoski	01.01.1977
684	Rauma – Raumo	01.01.1977
179	Jyväskylä	01.01.1977
835	Tammisaari – Ekenäs	01.01.1977
111	Heinola	01.01.1977
111	Heinola	01.01.1977
444	Lohja – Lojo	01.01.1977
444	Lohja – Lojo	01.01.1977
638	Porvoo – Borgå	01.01.1977
638	Porvoo – Borgå	01.01.1977
491	Mikkeli – S:t Michel	01.01.1977
182	Jämsä	01.01.1977
491	Mikkeli – S:t Michel	01.01.1977
859	Tyrnävä	01.01.1977
678	Raahe – Brahestad	01.01.1977
075	Hamina – Fredrikshamn	01.01.1977
640	Pieksänmaa	01.01.1977
640	Pieksänmaa	01.01.1977
640	Pieksänmaa	01.01.1977
915	Varkaus	01.01.1977
636	Pöytyä	01.01.1977
167	Joensuu	01.01.1977
886	Ulvila – Ulvsby	01.01.1977

Kunnat ja kuntapohjaiset aluejaot 2011

Lakkautettu kunta Upplöst kommun Abolished municipality	Ajankohta Tidpunkt Point in time	Liitoskunta / Liitoskunnat Inkorporerad i kommun / kommuner Annexed municipality / municipalities
431	Loimaan kunta – Loimaa kommun	01.01.2005 430 Loimaa
589	Peräseinäjoki	01.01.2005 743 Seinäjoki
728	Saari	01.01.2005 580 Parikkala
730	Sahalahti	01.01.2005 211 Kangasala
856	Tuupovaara	01.01.2005 167 Joensuu
891	Uukuniemi	01.01.2005 580 Parikkala
919	Vehmersalmi	01.01.2005 297 Kuopio
943	Värtsilä	01.01.2005 848 Tohmajärvi
699	Rovaniemen mlk – Rovaniemi lk	01.01.2006 698 Rovaniemi
085	Haukivuori	01.01.2007 491 Mikkeli – S:t Michel
266	Kodisjoki	01.01.2007 684 Rauma – Raumo
292	Kuivaniemi	01.01.2007 139 Ii
439	Luopioinen	01.01.2007 635 Pälkäne
443	Längelmäki	01.01.2007 182 Jämsä
443	Längelmäki	01.01.2007 562 Orivesi
479	Maksamaa – Maxmo	01.01.2007 945 Vöyri-Maksamaa – Vörå-Maxmo
490	Mietoinen	01.01.2007 503 Mynämäki
640	Pieksänmaa	01.01.2007 593 Pieksämäki
708	Ruukki	01.01.2007 748 Siikajoki
770	Sumiainen	01.01.2007 992 Äänekoski
772	Suodenniemi	01.01.2007 912 Vammala
774	Suolahti	01.01.2007 992 Äänekoski
864	Toijala	01.01.2007 020 Akaa
928	Viiiala	01.01.2007 020 Akaa
932	Viljakkala	01.01.2007 980 Ylöjärvi
940	Vuolijoki	01.01.2007 205 Kajaani – Kajana
944	Vöyri – Vörå	01.01.2007 945 Vöyri-Maksamaa – Vörå-Maxmo
415	Leivonmäki	01.01.2008 172 Joutsa
004	Alahärmä	01.01.2009 233 Kauhava
006	Alastaro	01.01.2009 430 Loimaa
754	Anjalankoski	01.01.2009 286 Kouvola
017	Askainen – Villnäs	01.01.2009 481 Masku
040	Dragsfjärd	01.01.2009 322 Kemiönsaari – Kimitoön
044	Elimäki	01.01.2009 286 Kouvola
045	Eno	01.01.2009 167 Joensuu
073	Halikko	01.01.2009 734 Salo
083	Hauho	01.01.2009 109 Hämeenlinna – Tavastehus
101	Houtskari – Houtskär	01.01.2009 445 Länsi-Turunmaa – Väståboland
150	Iniö	01.01.2009 445 Länsi-Turunmaa – Väståboland
163	Jaala	01.01.2009 286 Kouvola
173	Joutseno	01.01.2009 405 Lappeenranta – Villmanstrand
175	Jurva	01.01.2009 301 Kurikka
180	Jyväskylän mlk – Jyväskylä lk	01.01.2009 179 Jyväskylä

Lakkautettu kunta Upplöst kommun Abolished municipality	Ajankohta Tidpunkt Point in time	Liitoskunta / Liitoskunnat Inkorporerad i kommun / kommuner Annexed municipality / municipalities
183	Jämsänkoski	01.01.2009
210	Kalvola	01.01.2009
220	Karjaa – Karis	01.01.2009
243	Kemiö – Kimito	01.01.2009
247	Kestilä	01.01.2009
252	Kiikala	01.01.2009
259	Kisko	01.01.2009
262	Kiukainen	01.01.2009
277	Korpilahti	01.01.2009
279	Korppoo – Korpo	01.01.2009
281	Kortesjärvi	01.01.2009
303	Kuru	01.01.2009
306	Kuusankoski	01.01.2009
308	Kuusjoki	01.01.2009
315	Kälviä – Kelviä	01.01.2009
401	Lammi	01.01.2009
406	Lappi	01.01.2009
414	Lehtimäki	01.01.2009
419	Lemu	01.01.2009
429	Lohtaja – Lochtea	01.01.2009
482	Mellilä	01.01.2009
485	Merimasku	01.01.2009
493	Mouhijärvi	01.01.2009
501	Muurla	01.01.2009
506	Mänttä	01.01.2009
533	Nauvo – Nagu	01.01.2009
544	Nurmo	01.01.2009
573	Parainen – Pargas	01.01.2009
586	Perniö – Bjärnä	01.01.2009
587	Pertteli	01.01.2009
602	Piikkiö – Pikis	01.01.2009
603	Piippola	01.01.2009
606	Pohja – Pojo	01.01.2009
617	Pulkila	01.01.2009
632	Pyhäselkä	01.01.2009
633	Pylkönmäki	01.01.2009
682	Rantsila	01.01.2009
692	Renko	01.01.2009
705	Rymättylä – Rimito	01.01.2009
737	Sammatti	01.01.2009
741	Savonranta	01.01.2009
776	Suomusjärvi	01.01.2009
784	Särkisalo – Finby	01.01.2009
182	Jämsä	
109	Hämeenlinna – Tavastehus	
710	Raasepori – Raseborg	
322	Kemiönsaari – Kimitoön	
791	Siikalatva	
734	Salo	
734	Salo	
050	Eura	
179	Jyväskylä	
445	Länsi-Turunmaa – Västaboland	
233	Kauhava	
980	Ylöjärvi	
286	Kouvola	
734	Salo	
272	Kokkola – Karleby	
109	Hämeenlinna – Tavastehus	
684	Rauma – Raumo	
005	Alajärvi	
481	Masku	
272	Kokkola – Karleby	
430	Loimaa	
529	Naantali – Nådendal	
790	Sastamala	
734	Salo	
508	Mänttä-Vilppula	
445	Länsi-Turunmaa – Västaboland	
743	Seinäjoki	
445	Länsi-Turunmaa – Västaboland	
734	Salo	
734	Salo	
202	Kaarina – S:t Karins	
791	Siikalatva	
710	Raasepori – Raseborg	
791	Siikalatva	
167	Joensuu	
729	Saarijärvi	
791	Siikalatva	
109	Hämeenlinna – Tavastehus	
529	Naantali – Nådendal	
444	Lohja – Lojo	
740	Savonlinna – Nyslott	
734	Salo	
734	Salo	

Kunnat ja kuntapohjaiset aluejaot 2011

Lakkautettu kunta Upplöst kommun Abolished municipality	Ajankohta Tidpunkt Point in time	Liitoskunta / Liitoskunnat Inkorporerad i kommun / kommuner Annexed municipality / municipalities
835 Tammisaari – Ekenäs	01.01.2009	710 Raasepori – Raseborg
855 Tuulos	01.01.2009	109 Hämeenlinna – Tavastehus
885 Ullava	01.01.2009	272 Kokkola – Karleby
906 Vahto	01.01.2009	704 Rusko
909 Valkeala	01.01.2009	286 Kouvola
912 Vammala	01.01.2009	790 Sastamala
913 Vampula	01.01.2009	102 Huittinen
920 Velkua	01.01.2009	529 Naantali – Nådendal
933 Vilppula	01.01.2009	508 Mänttä-Vilppula
923 Västanfjärd	01.01.2009	322 Kemiönsaari – Kimitoön
971 Ylihärmä	01.01.2009	233 Kauhava
973 Ylikiiminki	01.01.2009	564 Oulu – Uleåborg
975 Ylistaro	01.01.2009	743 Seinäjoki
979 Yläne	01.01.2009	636 Pöytyä
988 Äetsä	01.01.2009	790 Sastamala
095 Himanka	01.01.2010	208 Kalajoki
424 Liljendal	01.01.2010	434 Loviisa – Lovisa
537 Noormarkku – Norrmark	01.01.2010	609 Pori – Björneborg
585 Pernaja – Bjärnä	01.01.2010	434 Loviisa – Lovisa
701 Ruotsinpyhtää – Strömfors	01.01.2010	434 Loviisa – Lovisa
978 Ylämaa	01.01.2010	405 Lappeenranta – Villmanstrand
015 Artjärvi	01.01.2011	560 Orimattila
227 Karttula	01.01.2011	297 Kuopio
289 Kuhmalhti	01.01.2011	211 Kangasala
310 Kylmäkoski	01.01.2011	020 Akaa
559 Oravainen	01.01.2011	946 Vöyri – Vörå
916 Varpaisjärvi	01.01.2011	402 Lapinlahti
945 Vöyri – Maksamaa	01.01.2011	946 Vöyri – Vörå

**Liite 3. Kuntien nimenmuutokset aakkosjärjestyksessä**  
**Bilaga 3. Kommunernas namnändringar i alfabetisk ordning**  
*Appendix 3. Changed names of municipalities in alphabetical order*

Muuttunut kunta Ändrad kommun <i>Changed municipality</i>	Ajankohta Tidpunkt <i>Point in time</i>	Uusi nimi Det nya namnet <i>New name</i>
010 Alavus – Alavo	1.1.1983	Alavus
047 Enontekiö	1.1.1983	Enontekiö – Enontekis
604 Etelä-Pirkkala	1.1.1938	Pirkkala
051 Eurajoki	1.1.1983	Eurajoki – Euraâminne
235 Grankulla	8.4.1949	Kauniainen – Grankulla
092 Helsingin mlk – Helsinge	1.1.1972	Vantaa – Vanda
099 Hongonjoki	1.1.1952	Honkajoki
140 Iisalmi	1.1.1983	Iisalmi – Idensalmi
143 Ikaalinen	1.1.1983	Ikaalinen – Ikalis
143 Ikaalisten mlk – Ikaalens Ik	1.1.1972	Ikaalinen
169 Jokioinen	1.1.1983	Jokioinen – Jockis
171 Joroinen	1.1.1983	Joroinen – Jorois
178 Juva – Jockas	9.6.1965	Juva
186 Järvenpää	1.1.1983	Järvenpää – Träskända
205 Kajaani	1.1.1983	Kajaani – Kajana
224 Karkkila	1.1.1983	Karkkila – Högfors
241 Kemin mlk – Kemi Ik	1.1.1979	Keminmaa
272 Kokkola – Gamlakarleby	1.1.1977	Kokkola – Karleby
283 Koski Hl	1.1.1995	Hämeenkoski
290 Kuhmoniemi	1.1.1937	Kuhmo
732 Kuolajärvi	1.1.1936	Salla
309 Kuusjärvi	1.1.1968	Outokumpu
315 Kälviä	1.1.1983	Kälviä – Kelviä
398 Lahti	1.1.1983	Lahti – Lahtis
399 Laihia	1.1.1983	Laihia – Laihela
423 Lieto	1.1.1983	Lieto – Lundo
425 Liminka	1.1.1983	Liminka – Limingo
426 Liperi – Libelits	9.6.1965	Liperi
428 Lohjan mlk – Lojo Ik	1.1.1978	Lohjan kunta – Lojo kommun
429 Lohtaja	1.1.1983	Lohtaja – Lochteå
431 Loimaan mlk – Loimaa Ik	1.1.1978	Loimaan kunta – Loimaa kommun
475 Maalahti – Malaks	9.6.1965	Maalahti – Malax
479 Maksamaa – Maksmo	9.6.1965	Maksamaa – Maxmo
484 Merikarvia	1.1.1983	Merikarvia – Sastmola
498 Muonionniska	9.8.1923	Muonio
499 Mustasaari	23.4.1927	Mustasaari – Korsholm
503 Mynämäki – Virmo	9.6.1965	Mynämäki

Kunnat ja kuntapohjaiset aluejaot 2011

Muuttunut kunta Ändrad kommun <i>Changed municipality</i>	Ajankohta Tidpunkt <i>Point in time</i>	Uusi nimi Det nya namnet <i>New name</i>
538 Nousiainen	1.1.1983	Nousiainen – Nousis
599 Pietarsaaren mlk – Pedersöre	23.2.1989	Pedersören kunta – Pedersöre
604 Pirkkala	1.1.1983	Pirkkala – Birkala
536 Pohjois-Pirkkala	1.1.1938	Nokia
626 Pyhäjärvi	1.1.1993	Pyhäsalmi
626 Pyhäjärvi OI – Pyhäjärvi UI I	1.1.1969	Pyhäjärvi
626 Pyhäsalmi	1.1.1996	Pyhäjärvi
754 Sippola	1.1.1975	Anjalankoski
785 Säräisniemi	1.1.1954	Vaala
854 Turtola	1.1.1949	Pello
886 Ulvila – Ulfsby	9.6.1965	Ulvila – Ulvsby
923 Vestanfjärd	30.12.1972	Västanfjärd
927 Vihti	1.1.1983	Vihti – Vichtis
934 Vimpeli – Vindala	1.1.1983	Vimpeli
989 Ähtäri	1.1.1983	Ähtäri – Etseri

**Huomautuksia – Anmärkningar – Remarks:**

Lakkautettujen kuntien nimenmuutokset eivät ole mukana. –  
 Namnändringar som gäller kommuner som upphört har inte tagits med. –  
*The names of municipalities that were abolished are not included.*

**Liite 4. Kuntien nimenmuutokset muutosajankohdan mukaan**  
**Bilaga 4. Kommunernas namnändringar efter ändringstidpunkt**  
*Appendix 4. Name changes of municipalities according to time of change*

Muuttunut kunta Ändrad kommun <i>Changed municipality</i>	Ajankohta Tidpunkt <i>Point in time</i>	Uusi nimi Det nya namnet <i>New name</i>
498 Muonionniska	9.8.1923	Muonio
499 Mustasaari	23.4.1927	Mustasaari – Korsholm
732 Kuolajärvi	1.1.1936	Salla
290 Kuhmoniemi	1.1.1937	Kuhmo
604 Etelä-Pirkkala	1.1.1938	Pirkkala
536 Pohjois-Pirkkala	1.1.1938	Nokia
854 Turtola	1.1.1949	Pello
235 Grankulla	8.4.1949	Kauniainen – Grankulla
099 Hongonjoki	1.1.1952	Honkajoki
785 Säräisniemi	1.1.1954	Vaala
178 Juva – Jockas	9.6.1965	Juva
426 Liperi – Libelits	9.6.1965	Liperi
475 Maalahti – Malaks	9.6.1965	Maalahti – Malax
479 Maksamaa – Maksmo	9.6.1965	Maksamaa – Maxmo
503 Mynämäki – Virmo	9.6.1965	Mynämäki
886 Ulvila – Ulfsby	9.6.1965	Ulvila – Ulvsby
309 Kuusjärvi	1.1.1968	Outokumpu
626 Pyhäjärvi OI – Pyhäjärvi UI I	1.1.1969	Pyhäjärvi
092 Helsingin mlk – Helsinge	1.1.1972	Vantaa – Vanda
143 Ikaalisten mlk – Ikaalinen Ik	1.1.1972	Ikaalinen
923 Vestanfjärd	30.12.1972	Västernfjärd
754 Sippola	1.1.1975	Anjalankoski
272 Kokkola – Gamlakarleby	1.1.1977	Kokkola – Karleby
428 Lohjan mlk – Lojo Ik	1.1.1978	Lohjan kunta – Lojo kommun
431 Loimaan mlk – Loimaa Ik	1.1.1978	Loimaan kunta – Loimaa kommun
241 Kemin mlk – Kemi Ik	1.1.1979	Keminmaa
010 Alavus – Alavo	1.1.1983	Alavus
047 Enontekiö	1.1.1983	Enontekiö – Enontekis
051 Eurajoki	1.1.1983	Eurajoki – Euraåminne
140 Iisalmi	1.1.1983	Iisalmi – Idensalmi
143 Ikaalinen	1.1.1983	Ikaalinen – Ikalis
169 Jokioinen	1.1.1983	Jokioinen – Jockis
171 Joroinen	1.1.1983	Joroinen – Jorois
186 Järvenpää	1.1.1983	Järvenpää – Träskända
205 Kajaani	1.1.1983	Kajaani – Kajana
224 Karkkila	1.1.1983	Karkkila – Högfors
315 Kälviä	1.1.1983	Kälviä – Kelviä

Kunnat ja kuntapohjaiset aluejaot 2011

Muuttunut kunta Ändrad kommun Changed municipality	Ajankohta Tidpunkt Point in time	Uusi nimi Det nya namnet New name
398 Lahti	1.1.1983	Lahti – Lahtis
399 Laihia	1.1.1983	Laihia – Laihela
423 Lieto	1.1.1983	Lieto – Lundo
425 Liminka	1.1.1983	Liminka – Limingo
429 Lohtaja	1.1.1983	Lohtaja – Lochteå
484 Merikarvia	1.1.1983	Merikarvia – Sastmola
538 Nousiainen	1.1.1983	Nousiainen – Nousis
604 Pirkkala	1.1.1983	Pirkkala – Birkala
927 Vihti	1.1.1983	Vihti – Vichtis
934 Vimpeli – Vindala	1.1.1983	Vimpeli
989 Ähtäri	1.1.1983	Ähtäri – Etseri
599 Pietarsaaren mlk – Pedersöre	23.2.1989	Pedersören kunta – Pedersöre
626 Pyhäjärvi	1.1.1993	Pyhäsalmi
283 Koski HI	1.1.1995	Hämeenkoski
626 Pyhäsalmi	1.1.1996	Pyhäjärvi

**Huomautuksia – Anmärkningar – Remarks:**

Lakkautettujen kuntien nimenmuutokset eivät ole mukana. –  
 Nämnändringar som gäller kommuner som upphört har inte tagits med. –  
 The names of municipalities that were abolished are not included.

**Liite 5. Suomen NUTS-alueet**  
**Bilaga 5. NUTS-regionerna i Finland**  
*Appendix 5. NUTS regions of Finland*

NUTS-tunnus NUTS-kod <i>NUTS-code</i>	Kansallinen tunnus Nationell kod <i>National code</i>	Nimike Benämning <i>Heading</i>
<b>NUTS 1</b>		<b>Manner-Suomi/ Ahvenanmaa – Fasta Finland/ Åland – Mainland Finland/ Åland</b>
NUTS 2		Suuralue – Storområde – <i>Major region</i>
NUTS 3		Maakunta – Landskap – <i>Region</i>
<b>FI1</b>	<b>1</b>	<b>Manner-Suomi – Fasta Finland – Mainland Finland</b>
FI13	3	Itä-Suomi – Östra Finland – <i>Eastern Finland</i>
FI131	10	Etelä-Savo – Södra Savolax – <i>Etelä-Savo</i>
FI132	11	Pohjois-Savo – Norra Savolax – <i>Pohjois-Savo</i>
FI133	12	Pohjois-Karjala – Norra Karelen – <i>North Karelia</i>
FI134	18	Kainuu – Kajanaland – <i>Kainuu</i>
FI18	1	Etelä-Suomi – Södra Finland – <i>Southern Finland</i>
FI181	01	Uusimaa – Nyland – <i>Uusimaa</i>
FI182	20	Itä-Uusimaa – Östra Nyland – <i>Itä-Uusimaa</i>
FI183	02	Varsinais-Suomi – Egentliga Finland – <i>Varsinais-Suomi</i>
FI184	05	Kanta-Häme – Egentliga Tavastland – <i>Kanta-Häme</i>
FI185	07	Päijät-Häme – Päijänne – Tavastland – <i>Päijät-Häme</i>
FI186	08	Kymenlaakso – Kymmenedalen – <i>Kymenlaakso</i>
FI187	09	Etelä-Karjala – Södra Karelen – <i>South Karelia</i>
FI19	2	Länsi-Suomi – Västra Finland – <i>Western Finland</i>
FI193	13	Keski-Suomi – Mellersta Finland – <i>Central Finland</i>
FI194	14	Etelä-Pohjanmaa – Södra Österbotten – <i>South Ostrobothnia</i>
FI195	15	Pohjanmaa – Österbotten – <i>Ostrobothnia</i>
FI196	04	Satakunta – Satakunta – <i>Satakunta</i>
FI197	06	Pirkanmaa – Birkaland – <i>Pirkanmaa</i>
FI1A	4	Pohjois-Suomi – Norra Finland – <i>Northern Finland</i>
FI1A1	16	Keski-Pohjanmaa – Mellersta Österbotten – <i>Central Ostrobothnia</i>
FI1A2	17	Pohjois-Pohjanmaa – Norra Österbotten – <i>North Ostrobothnia</i>
FI1A3	19	Lappi – Lappland – <i>Lapland</i>
<b>FI2</b>	<b>2</b>	<b>Ahvenanmaa – Åland – Åland</b>
FI20	5	Ahvenanmaa – Åland – <i>Åland</i>
FI200	21	Ahvenanmaa – Åland – <i>Åland</i>

KÄSIKIRJOJA  
 HANDBÖCKER  
 HANDBOOKS

Nro 1	<b>Koulutusluokitus 2006</b> <i>Utbildningsklassificering 2006</i>		2007
Nro 4	<b>Toimialaluokitus TOL 2008</b>		2008
	<b>Toimialaluokitus TOL 2008 (pdf)</b>		2008
	<b>Toimialaluokitus TOL 2008</b>		2009
	<b>Liite 1 Hakemisto</b> <i>Näringsgrensindelningen TOL 2008 (pdf)</i>		2009
	<b>Toimialaluokitus TOL 2002</b> <i>Näringsgrensindelningen TOL 2002</i> Standard Industrial Classification TOL 2002 Liite 2 Tiivistelmä <i>Bilaga 2 Sammandrag</i> Annex 2 Summary		2002
Nro 5	<b>Sektoriluokitus 2000</b> <i>Sektorindelningen 2000</i> Classification of Sectors 2000		2000
Nro 6	<b>Rahoitusvaadeluokitus 1996</b> Classification of financial assets and liabilities 1996		1995
Nro 10	<b>Yhteisöjen tehtäväluokitukset</b> <b>Julkisyhteisöjen ja voittoa tavoittelemattomien yhteisöjen tehtäväluokitukset</b> <i>Uppgiftsklassificeringar för sammanslutningar</i> <i>Uppgiftsklassificeringar för offentliga sammanslutningar och icke vinstsyftande sammanslutningar</i> Classifications of the functions of government and non-profit institutions serving households	uudistettu painos reviderad upplaga revised edition	1986
Nro 11	<b>Pääasiallisen toiminnan luokitus</b> <b>Pääasiallisen toimeentulolähteen luokitus</b> <i>Klassificering av befolkningen efter huvudsaklig verksamhet</i> <i>Klassificering av befolkningen efter huvudsaklig inkomstkälla</i> Classification of the Population by Type of Activity Classification of the Population by Main Source of Livelihood		1980
Nro 14	<b>Ammattiluokitus 2001</b> <b>Pääjulkaisu</b>		2001
	<b>Ammattiluokitus 2001</b> <b>Liite 1 Hakemisto, huhtikuu 2005</b>		2005

	<b>Ammattiluokitus 2001</b>		2001
	<i>Yrkesklassificeringen 2001</i>		
	Classification of Occupation 2001		
	<b>Liite 3 Tiivistelmä</b>		
	<i>Bilaga 3 Sammandrag</i>		
	Annex 3 Summary		
Nro 16	<b>Rakennusluokitus 1994</b>		1994
	<i>Byggnadsklassificering 1994</i>		
	Classification of Buildings 1994		
Nro 17	<b>Sosioekonomisen aseman luokitus 1989</b>	uudistettu painos	1989
	Classification of Socio-economic Groups	revised edition	
Nr 17b	<b>Sosioekonomisk indelning 1989</b>	reviderad upplaga	1990
Nro 18	<b>Demografiset ja sosiaaliset perusluokitukset</b>		1983
	<b>Ikä, sukupuoli, siviilisäätö, kieli, kansalaisuus, uskontokunta</b>		
	<i>Demografiska och sociala grundklassificeringar</i>		
	<i>Ålder, kön, civilstånd, språk, nationalitet, trossamfund</i>		
	Demographic and Social Basic Classifications		
	Age, Sex, Marital Status, Language, Nationality, Religion		
Nro 20	<b>Suomen ympäristötiedostot</b>		1996
Nro 21	<b>Aineellisten varojen luokitukset</b>		1985
	<b>Kiinteä pääoma, varastovarot, muut aineelliset varat</b>		
	<i>Klassificeringar av materiella tillgångar</i>		
	<i>Fast kapital, lagerkapital, övriga materiella tillgångar</i>		
	Classifications of Tangible Assets		
	Fixed Capital, Inventories, Other Tangible Assets		
Nro 22	<b>Ikäluokitukset</b>		1986
	Ohjeita ikäluokituksen käytöstä		
	<i>Åldersklassificeringar</i>		
	<i>Riktlinjer för användning av åldersklassificeringar</i>		
Nro 27	<b>Rikosnimikkeistö</b>		1999
	<i>Brottsnomenklatur</i>		
	Crime nomenclature		
Nro 28	<b>Kunnat ja kuntapohjaiset aluejaot 2011</b>		2011
	<i>Kommuner och kommunbaserade indelningar 2011</i>		
	Municipalities and Regional Divisions Based on Municipalities 2011		
	Kunnat ja kuntapohjaiset aluejaot 2011 (pdf)		2011
	<i>Kommuner och kommunbaserade indelningar 2011 (pdf)</i>		
	Municipalities and Regional Divisions Based on Municipalities 2011 (pdf)		
Nro 30	<b>Tilastokeskuksen ammattieettinen opas</b>		2006
No 30b	Guidelines on Professional Ethics		2006
Nro 31	<b>Tuottajahintaindeksit 1990=100</b>		1993
	<b>Indeksien käyttäjän käsikirja</b>		
	Producer Price Indices 1990=100		
	Handbook for Indices Users		

Nro	32	<b>Maanrakennuskustannusindeksi 1990=100</b> <b>Käyttäjän käsikirja</b>		1993
Nro	33	<b>Ansiotasoindeksi 2005=100 (pdf)</b> <b>Käyttäjän käsikirja</b>		2009
Nr	33b	<i>Förtjänstnivåindex 2005=100 (pdf)</i> <i>Användarhandbok</i>		2009
No	33c	The Index of Wage and Salary Earnings 2005=100 (pdf) Handbook for users		2009
Nro	34	<b>Tuoteluokitus</b>		1995
Nro	35	<b>Väestölaskenta 2000</b> <b>Käsikirja</b>		2001
Nr	35b	<i>Folkräkningen 2000</i> <i>Handbok</i>		2001
No	35c	Population Census 2000 Handbook		2001
Nro	36	<b>Siviiliasian nimikkeistö</b> <i>Nomenklatur för civilmål</i> Nomenclature of civil cases		2002
Nro	37	<b>Jäteluokitusopas</b>		2005
No	37b	Guide to Waste Classification		1999
Nro	38	<b>Vuoden 1950 väestölaskennan</b> <b>otosaineiston käsikirja</b>		1997
Nro	39	<b>Kuluttajahintaindeksi 2005=100 (pdf)</b> <b>Käyttäjän käsikirja</b>	uudistettu painos	2008
Nr	39b	<i>Konsumentprisindex 2005=100 (pdf)</i> <i>Användarhandbok</i>		2008
No	39c	Consumer Price Index 2005=100 (pdf) Handbook for Users		2008
Nro	40	<b>Maankäyttöluokitus</b> <i>Markanvändningsklassificering</i> Land Use Classification		2000
Nro	41	<b>Julkisyhteisöjen tehtäväluokitus</b>		2001
Nro	42	<b>Rakennuskustannusindeksi 2000 =100</b> <b>Käyttäjän käsikirja</b> Building Cost Index 2000=100 User's Handbook		2001
Nro	43	<b>Laatua tilastoissa</b>	uudistettu painos	2007
No	43b	Quality Guidelines for Official Statistics		2002
Nro	44	<b>Yksilöllisen kulutuksen käyttötarkoituksen mukainen luokitus (COICOP)</b>		2002
Nro	45	Use of Registers and Administrative Data Sources for Statistical Purposes		2004
Nro	46	<b>Kulutustutkimus 2006 (pdf)</b> <b>Käyttäjän käsikirja</b>		2009
Nro	47	<b>Työvoimakustannusindeksi 2008=100 (pdf)</b> <b>Käyttäjän käsikirja</b>		2010

---

Kunnat ja kuntapohjaiset aluejaot 2011 -julkaisussa esitellään yleisimmät tilastoissa käytettävät kuntapohjaiset alueluokitukset.

Käsikirja sisältää kuntien nimet ja tunnukset sekä tärkeimmät kuntaluokitukset: seutukunnat, maakunnat, suuralueet, aluehallintovirastot (AVT), elinkeino-, liikenne- ja ympäristökeskukset (ELY-keskukset), tilastollisen kuntaryhmituksen ja kielisuhdeluokituksen.

---

Tilastokeskus, myyntipalvelu  
PL 2 C  
00022 TILASTOKESKUS  
puh. (09) 1734 2011  
faksi (09) 1734 2500  
myynti@tilastokeskus.fi  
www.tilastokeskus.fi

Statistikcentralen, försäljning  
PB 2 C  
FI-00022 STATISTIKCENTRALEN  
tfn +358 9 173 420 11  
fax +358 9 173 425 00  
sales@stat.fi  
www.stat.fi

Statistics Finland, Sales Services  
PO Box 2 C  
FI-00022 Statistics Finland  
Tel. +358 9 1734 2011  
Fax +358 9 1734 2500  
sales@stat.fi  
www.stat.fi

ISSN 1797-5646  
= Käsikirjoja  
ISBN 978-952-244-287-1 (pdf)  
ISBN 978-952-244-286-4 (print)  
Tuotenumero 3679 (pdf)  
Tuotenumero 3154 (print)