

Tasavallan presidentin vaali 1994


Valet av republikens president 1994

Ennakkotilasto, I vaali
Förhandsstatistik, I valet

17.1.1994



Martti Ahtisaari

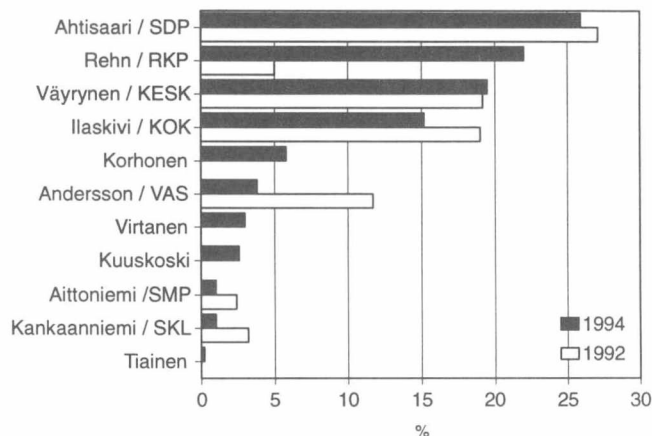


Elisabeth Rehn

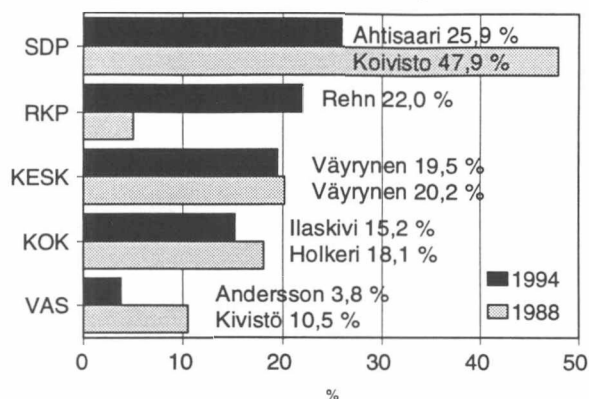
Kannatusprosentit

	1994	1992
Ahtisaari / SDP	25,9	27,1
Rehn / RKP	22,0	5,0
Väyrynen / KESK	19,5	19,2
Ilaskivi / KOK	15,2	19,1
Korhonen	5,8	–
Andersson / VAS	3,8	11,7
Virtanen	3,0	–
Kuuskoski	2,6	–
Aittoniemi / SMP	1,0	2,4
Kankaanniemi / SKL	1,0	3,2
Tiainen	0,2	–

Ehdokkaiden kannatus presidentin vaalissa 1994 verrattuna puolueen kannatukseen kunnallisvaaleissa 1992



Ehdokkaiden kannatus presidentin vaalissa 1994 ja 1988



Martti Ahtisaari ja Elisabeth Rehn selviytyivät toiselle kierrokselle

Presidentin vaalien ensimmäisessä vaalissa kaksi eniten ääniä saanutta ehdokasta olivat Martti Ahtisaari ja Elisabeth Rehn. Martti Ahtisaari sai suurimman äänimääräosuuden, 25,9 prosenttia, ja toiseksi suurimman osuuden sai Elisabeth Rehn, 22,0 prosenttia äänistä. Kolmannelle sijalle tuli Paavo Väyrynen, jonka osuus äänistä oli 19,5 prosenttia ja neljänneksi suurimman osuuden äänistä sai Raimo Ilaskivi 15,2, prosenttia. Muiden puolueiden ehdokkaiden äänimäärät jäivät kauaksi neljän parhaiten menestyneen ehdokkaan kannatuksesta. Kansalaisryhmien asettamista ehdokkaista menestyi parhaiten Keijo Korhonen joka sai 5,8 prosenttia äänistä.

Ruotsalaisen kansanpuolueen ehdokas Elisabeth Rehn sai suhteellisesti yli neljä kertaa niin paljon ääniä kuin puolue sai kunnallisvaaleissa 1992. Puolueiden kunnallisvaalikannatukseen verrattuna huonoimmin menestyivät Vasemmistoliiton Claes Andersson ja Kokoomuksen Raimo Ilaskivi. Keskustan varsinainen ehdokas Paavo Väyrynen sai hieman enemmän ääniä kuin puolue sai kunnallisvaaleissa. Väyrysen, Korhosen ja Kuuskosken yhteenlaskettu kannatus oli 27,9 prosenttia.

Äänestysaktiivisuus edellisten presidentin vaalien tasolla

Äänestysprosentti oli tässä vaalissa odotetusti melko korkea, 82,1 prosenttia. Vuoden 1988 suorassa vaalissa äänestysprosentti oli vain 0,6 prosenttiyksikköä korkeampi.

Kaikkiaan 3,2 miljoonaa kansalaista käytti äänioikeuttaan suorassa kansanvaalissa. Suomessa asuvista äänioikeutetuista noin 700 000 jätti äänestämättä. Äänestysprosentti ylsi kaupungeissa yhtä suureksi kuin maalaiskunnissa. Edellisissä presidentin vaaleissa ero maalaiskuntien hyväksi oli 1,1 prosenttiyksikköä.

Ennakoäänestyksen suosio on viime vaaleissa kasvanut. Näissä vaaleissa saavutettiin uusi ennätys: 42,4 prosenttia kaikista äänioikeuttaan käyttäneistä äänesti ennakolta. Yhteensä heitä oli 1 359 137.

Äänioikeutettuja oli kaikkiaan 4 085 523, joista 211 295 ulkomailla asuvia Suomen kansalaisia. Ulkomaalaisten äänestysprosentti jäi perinteisen alhaiseksi, 10,2 prosenttiin.

Ehdokkaiden profiilit

Ahtisaaren kannatuksen muutos ei selity käytettyjen taustamuuttujien avulla, vaan kannatus noudattaa perinteistä SDP:n kannatusta. Rehniä äänestivät hyvätuloiset ja nuoret sekä naiset. Ilaskivi näyttää menestyneen huonosti alueilla, joilla tulotaso on korkea ja jotka ovat olleet Kokoomuksen kannatusalueita. Väyrynen näyttää jossain määrin menettäneen ääniä Keskustapuolueen vahvoilla alueilla, mutta menestyneen alueilla, joissa Keskustan kannatus on aikaisemmin ollut pieni. Profiilitarkastelu perustuu yhdeksän suurimman kunnan äänestysalueiden ja kaikkien kuntien profiileihin.

Äänestysprosentit valitsijamiesten vaaleissa 1925-1982 ja presidentin vaaleissa 1988 ja 1994

Vuosi	Ääni-oikeutettuja	Äänestys %	Valittu presidentti
1919	Eduskunta	-	K. J. Ståhlberg
1925	1 572 485	39,7	L. Kr. Relander
1931	1 775 982	47,3	P. E. Svinhufvud
1937	1 929 868	57,8	K. Kallio
1940	Eduskunta	-	R. Ryti
1943	Eduskunta	-	R. Ryti
1944	Eduskunta	-	C. G. Mannerheim
1946	Eduskunta	-	J. K. Paasikivi
1950	2 487 230	63,8	J. K. Paasikivi
1956	2 597 738	73,4	U. K. Kekkonen
1962	2 714 883	81,5	U. K. Kekkonen
1968	2 920 635	70,2	U. K. Kekkonen
1974	Poikkeuslaki	-	U. K. Kekkonen
1978	3 844 279	69,9	U. K. Kekkonen
1982	3 921 005	86,8	M. Koivisto
1988	4 036 169	82,7	M. Koivisto
1994	4 085 523	82,1	M. Ahtisaari tai E. Rehn




Martti Ahtisaari

Martti Ahtisaari on vaalien voittaja. Sosialidemokraattisen puolueen ehdokkaana hän sai 25,9% äänistä, mikä on 1,2 prosenttiyksikköä vähemmän kuin puolue sai vuoden 1992 kunnallisvaaleissa. Ahtisaaren kannatuksen alueellinen jakauma muistuttaa - toisin kuin Rehnillä - hänet ehdokkaaksi asettaneen puolueen kannatusta.

Ahtisaari eteni Helsingissä sekä Oulun, Kuopion ja Lapin vaalipiireissä ja menetti eniten Pohjois-Karjalan ja Kymen vaalipiireissä. Oulun ja Kuopion vaalipiireissä Ahtisaari näyttää voittaneen Vasemmistoliitolta, Pohjois-Karjalassa hän näyttää menettäneen Korhoselle sekä Kymen läänissä Rehnille.

Ennakkoäänistä Ahtisaari sai 27,2% eli 1,3 prosenttiyksikköä enemmän kuin lopullisissa tuloksissa. Paavo Väyryseen nähden Ahtisaaren etumatka ennakoäänien osalta oli 5,4 prosenttiyksikköä. Elisabeth Rehnin Martti Ahtisaari voitti lopullisten tulosten vertailussa 3,9 prosenttiyksiköllä.



Elisabeth Rehn


Vaalien toinen voittaja oli Elisabeth Rehn. Hän sai äänivyöryn, jollaista tuskin kukaan osasi vaalikampanjan alussa odottaa. Hän keräsi 701 735 ääntä saaden yli viisinkertaisen määrän ääniä verrattuna RKP:n perinteisiin kannatuslukuihin. Muista ehdokkaista selvästi poiketen Rehn onnistui keräämään ääniä yli puoluerajojen.

Rehnin menestys koitui lähinnä Kokoomuksen ehdokkaan Raimo Ilaskiven tappioksi.

Elisabeth Rehn menestyi erityisesti Ahvenanmaan maakunnan (79,1 %), Uudenmaan (34,3 %), Helsingin (31,2 %) ja Vaasan (26,3 %) vaalipiireissä. Näillä alueilla Rehn useimmiten ylsi myös Ahtisaarta parempaan tulokseen. Myös ulkosuomalaiset äänestivät innokkaimmin Rehniä, hän sai ulkosuomalaisten äänistä 30,9 prosenttia.

Elisabeth Rehnin menestykseksi muodostui erityisesti varsinainen vaalipäivä. Ennakoäänien perusteella hänen sijoituksensa olisi jäänyt neljänneksi. Hänen osuutensa ennakoäänistä oli 15,5 prosenttia.

Vaalien voittajalle Elisabeth Rehn hävisi 125 479 äänellä ja voitti Paavo Väyrysen 78 781 äänellä.



Paavo Väyrynen

Väyrynen sai vaaleissa yhteensä 622 954 ääntä eli 19,5 % annetuista äänistä. Väyrynen sai suurimman äänimäärän 263 kunnassa, eli 58 %:ssa maamme kunnista. Kaupunkimaisia kuntia näistä oli vain 35. Väyrynen oli voittaja kaikissa Lapin läänin kunnissa. Hän voitti useimmat myös Oulun, Vaasan, Keski-Suomen, Kuopion, Kymen ja Turun ja Porin läänin kunnista. Väyrysen kannatus oli suurimmillaan väkiluvultaan pienissä maatalousvaltaisissa kunnissa.

Jos kunnat järjestetään väestön keskimääräisten verotettavien tulojen mukaan, voitti Väyrynen 104 kuntaa köyhimmästä neljänneksestä, johon kuuluu 113 kuntaa. Rehn voitti näistä 4, Ahtisaari 3 ja Korhonen 2. Rikkaimman kuntaneljänneksen 113 kunnasta Väyrynen voitti vain 16, kun Ahtisaari voitti niistä 67, Rehn 29 ja Korhonen 1.

Työttömät näyttävät luottaneen eniten Paavo Väyryseen. Niistä 120 kunnasta, joissa työttömyys on kasvanut nopeimmin vuosina 1990-92, voitti Väyrynen 70, Ahtisaari 42 Korhonen 5 ja Rehn 3.

Keskustapuolueen kunnallisvaalikannatukseen verrattuna Väyrynen menetti ääniä Oulun, Kuopion, Mikkelin ja Pohjois-Karjalan läänien kunnissa lähinnä Rehnille. Korhonen voitti Väyrysen yhdeksässä Kainuun kunnassa ja sai Oulun läänissä 40 745 ääntä, kun Väyrysen äänimäärä oli 90 356.

Paavo Väyrynen oli vaalien voittaja 3 sellaisessa kunnassa, joissa kokoomus oli viime kunnallisvaaleissa suurin puolue sekä 9 sellaisessa kunnassa, jossa SDP oli kunnallisvaalien suurin puolue.



Raimo Ilaskivi

Kokoomuksen Raimo Ilaskivi sai 484 779 ääntä, 15,2 prosenttia äänistä. Hänen ääniosuutensa oli 3,9 prosenttiyksikköä pienempi kuin Kokoomuksen osuus kunnallisvaaleissa 1992. Erityisen huonon tuloksen hän sai perinteisillä Kokoomuksen kannatusalueilla. Menetykset olivat suurempia kaupungeissa kuin muissa kunnissa. Kunnissa, joissa Kokoomuksen ääniosuus viime kunnallisvaaleissa oli yli 20 prosenttia, menetykset olivat yli viisi prosenttiyksikköä. Sitä vastoin kunnissa, joissa kokoomuksen kannatus oli alle 15 prosenttia, menetykset jäivät pieniksi.

Verrattaessa Ilaskiven ja Rehnin kannatuskarttoja näyttää ilmeiseltä, että osa kokoomuslaisista äänesti Rehniä.



Keijo Korhonen

Keijo Korhonen keräsi yhteensä 186 728 ääntä eli 5,8 % aneetuista äänistä. Korhosen kannatus oli voimakkainta Kainuussa, jossa hän oli vaalien voittaja 9 kunnassa. Kahdeksassa näistä kunnista keskustapuolue oli viime vaaleissa suurin puolue. Korhosen kannatus esim. Paltamossa oli 59,1 % ja Kajaanissa oli 41,5 %. Kannatus oli keskimääräistä voimakkaampaa myös Kainuun lähialueilla eli Kuopion ja Pohjois-Karjalan läänin kunnissa. Korhonen sai yli puolet äänistään kaupungeista (106 369) ja erityisesti suurista kaupungeista.




Eeva Kuuskoski

Eeva Kuuskosken äänimäärä oli 82 501 eli 2,6 %. Hänen äänimäärästään kaksi kolmannesta tuli kaupungeista. Suhteellisesti paras kannatus (4,0 %) Kuuskoskella oli omalla alueellaan, Turun eteläisessä vaalipiirissä. Hieman keskimääräistä parempaan kannatukseen hän ylsi Kuopion, Pohjois-Karjalan ja Keski-Suomen lääneissä. Hänen kannatuksensa ei riittänyt suurimpaan ääniosuuteen yhdessäkään kunnassa.




Claes Andersson

Claes Andersson sai 3,8 prosenttia äänistä. Vasemmistoliitto menetti puolueena eniten ääniä – 7,8 prosenttiyksikköä – vuoden 1992 kunnallisvaaleihin nähden. Menetyksiä oli kaikissa vaalipiireissä. Eniten Anderssonin kannatus jäi Vasemmistoliiton kunnallisvaalikannatuksesta perinteisillä Pohjois-Suomen kannatusalueilla Lapin, Oulun ja Kuopion vaalipiireissä sekä etelässä Turun ja Porin läänin pohjoisessa vaalipiirissä.



Toimi Kankaanniemi

Suomen Kristillisen puolueen presidenttiehdokas Toimi Kankaanniemi ei menestynyt tässä vaalissa. Hän sai 31 676 ääntä, mikä oli vain 1 prosentti kaikista äänistä. Viimeisissä kunnallisvaaleissa SKL:n kannatus oli 3,2 prosenttia (84 481 ääntä). Parhaimman vaalituloksen Kankaanniemi sai Keski-Suomen vaalipiirissä, jossa hän sai 2,3 prosenttia äänistä.




Pertti Virtanen

Pertti Virtasen 3 %:n kannatus ja lähes 100 000 ääntä jakaantuivat varsin tasaisesti ympäri maan. Kaupungeissa äänisaalis oli jonkin verran parempi kuin maaseudulla. Tampere, Nokia, Toijala, Karkkila, Raahen ja Alavus ovat paikkakuntia, joilla "Velto" Virtanen ylsi parhaimpaan ääniosuuteensa. Helsingissä häntä äänesti runsaat 10 000 kansalaista – hieman vähemmän kuin Keijo Korhonen ja selvästi enemmän kuin Eeva Kuuskoski, Toimi Kankaanniemi tai Sulo Aittoniemi pystyivät keräämään ääniä.



Sulo Aittoniemi

Smp:n ehdokas Sulo Aittoniemi sai äänistä 1,0 prosenttia. Parhaiten Aittoniemi menestyi Hämeen läänin pohjoisessa vaalipiirissä, jossa hänen kannatuksensa oli 2,1 prosenttia. Kunnittainen kannatus oli suurin Ikaalissa, 9,7 prosenttia. Vuoden 1992 kunnallisvaaleihin verrattuna Smp:n kannatus putosi alle puoleen.



Pekka Tiainen

Pekka Tiainen oli kansalaisliikkeen ehdokkaana. Hän sai vain runsaat 7 000 ääntä. Parhaiten hän menestyi Pohjois-Hämeen vaalipiirin kaupungeissa.

Presidenttiehdokkaita asettaneiden puolueiden äänimääräosuudet edeltävissä vaaleissa 1987-1994

Presidenttiehdokas	1994 I vaali	1992 Kunnallis- vaalit	1991 Eduskunta- vaalit	1988 Suora vaali	Valitsija- miesten vaalit	1987 Eduskunta- vaalit	Puolue
Martti Ahtisaari	25,9	27,1	22,1	¹⁾ 47,9	39,4	24,1	SDP
Elisabeth Rehn	22,0	5,0	5,5	–	–	5,3	RKP
Paavo Väyrynen	19,5	19,2	24,8	²⁾ 20,2	21,7	17,6	KESK
Raimo Ilaskivi	15,2	19,1	19,3	³⁾ 18,1	20,2	23,1	KOK
Claes Andersson	3,8	11,7	10,1	⁴⁾ 10,5	⁵⁾ 9,6	9,4	VAS
Toimi Kankaanniemi	1,0	3,2	3,1	–	–	2,6	SKL
Sulo Aittoniemi	1,0	2,4	4,8	–	4,0	6,3	SMP

1) Mauno Koivisto

2) Paavo Väyrynen

3) Harri Holkeri

4) Kalevi Kivistö

5) Liike -88

Ennakolta äänestäneet kaikissa vaaleissa vuosina 1978-1994

	Vuosi	Ennakolta äänestäneet	% - kaikista äänestäneistä
Valitsijamiesten vaalit	1978	176 850	7,2
Eduskuntavaalit	1979	298 197	10,3
Kunnallisvaalit	1980	220 512	8,0
Valitsijamiesten vaalit	1982	351 142	11,0
Eduskuntavaalit	1983	357 838	12,0
Kunnallisvaalit	1984	249 129	9,2
Eduskuntavaalit	1987	454 376	15,7
Presidentin vaalit	1988	688 641	21,8
Kunnallisvaalit	1988	485 185	18,3
Eduskuntavaalit	1991	1 133 506	40,8
Kunnallisvaalit	1992	1 027 334	38,1
Presidentin vaalit, I vaali	1994	1 359 137	42,4

Hyväksytyt ja hylätyt äänestysliput sekä ennakolta äänestäneet ja äänestysprosentti vaalipiireittäin

Vaalipiiri	Hyväksytyt äänestysliput presidenttiehdokkaittain														Ennak. äänest.	Ääni-oikeutettuja Äänestys-% ¹⁾
	Yhteensä	Martti Ahtisaari	Elisabeth Rehn	Paavo Väyrynen	Raimo Ilaskivi	Keijo Korhonen	Claes Andersson	Pertti Virtanen	Eeva Kuuskoski	Toimi Kaakanieniemi	Sulo Aitto-niemi	Pekka Tiai-nen	Hyl. liput			
Koko maa %	3 193 825 100%	827 214 25,9	701 735 22,0	622 954 19,5	484 779 15,2	186 728 5,8	122 703 3,8	95 564 3,0	82 501 2,6	31 676 1,0	30 651 1,0	7 320 0,2	9 098 0,3	1 359 137 42,4	4 085 523 78,4	
Helsingin kaup. %	333 667 100,0	90 370 27,1	103 989 31,2	20 073 6,0	70 120 21,0	10 770 3,2	15 719 4,7	10 494 3,1	7 948 2,4	1 932 0,6	1 559 0,5	693 0,2	846 0,3	131 091 39,2	439 358 76,1	
Uudenmaan l. %	489 970 100,0	129 431 26,4	168 152 34,3	44 725 9,1	79 423 16,2	17 516 3,6	17 391 3,5	14 748 3,0	10 874 2,2	3 286 0,7	3 234 0,7	1 190 0,2	1 163 0,2	177 107 36,1	599 740 81,9	
Turun l. etel. %	275 491 100,0	73 857 26,8	57 160 20,7	44 667 16,2	49 629 18,0	13 160 4,8	12 265 4,5	8 345 3,0	10 893 4,0	1 882 0,7	2 676 1,0	957 0,3	730 0,3	111 328 40,3	348 518 79,3	
Turun l. pohj. %	170 796 100,0	49 318 28,9	24 554 14,4	34 424 20,2	29 301 17,2	10 103 5,9	9 007 5,3	5 218 3,1	4 143 2,4	2 096 1,2	2 287 1,3	345 0,2	537 0,3	74 991 43,8	216 318 79,2	
Hämeen l. etel. %	202 259 100,0	61 569 30,4	40 028 19,8	28 369 14,0	39 303 19,4	9 783 4,8	6 799 3,4	6 491 3,2	4 853 2,4	2 123 1,0	2 488 1,2	453 0,2	671 0,3	84 619 41,7	257 377 78,8	
Hämeen l. pohj. %	258 937 100,0	71 894 27,8	50 455 19,5	32 946 12,7	47 761 18,4	14 815 5,7	14 014 5,4	10 996 4,2	6 901 2,7	2 698 1,0	5 499 2,1	958 0,4	799 0,3	109 463 42,1	325 311 79,8	
Kymen l. %	214 017 100,0	68 395 32,0	41 965 19,6	39 581 18,5	33 757 15,8	9 212 4,3	4 394 2,1	7 307 3,4	4 805 2,2	2 286 1,1	2 042 1,0	273 0,1	665 0,3	89 888 41,9	273 958 78,4	
Mikkelin l. %	129 167 100,0	36 477 28,2	21 114 16,3	33 997 26,3	18 209 14,1	6 730 5,2	2 290 1,8	3 594 2,8	3 268 2,5	2 055 1,6	1 262 1,0	171 0,1	375 0,3	61 610 47,6	166 431 77,8	
Pohj.-Karjalan l. %	106 411 100,0	32 011 30,1	14 324 13,5	25 268 23,7	13 774 12,9	10 001 9,4	1 859 1,7	2 891 2,7	3 415 3,2	1 603 1,5	1 082 1,0	183 0,2	275 0,3	47 610 44,6	139 681 76,4	
Kuopion l. %	157 277 100,0	37 924 24,1	27 186 17,3	43 846 27,9	16 937 10,8	13 910 8,8	5 495 3,5	3 820 2,4	4 642 3,0	1 705 1,1	1 496 1,0	316 0,2	395 0,3	71 770 45,5	204 164 77,2	
Keski-Suomen l. %	158 603 100,0	46 049 29,0	22 277 14,0	39 758 25,1	16 996 10,7	11 022 6,9	6 925 4,4	5 201 3,3	5 028 3,2	3 594 2,3	1 509 1,0	244 0,2	479 0,3	72 455 45,5	203 729 78,1	
Vaasan l. %	285 396 100,0	48 615 17,0	74 963 26,3	88 349 31,0	34 962 12,3	12 634 4,4	7 284 2,6	6 937 2,4	4 878 1,7	3 844 1,3	2 548 0,9	382 0,1	812 0,3	124 205 43,4	372 101 76,9	
Oulun l. %	269 781 100,0	52 551 19,5	31 747 11,8	90 356 33,5	24 151 9,0	40 745 15,1	11 843 4,4	6 670 2,5	7 135 2,6	1 821 0,7	2 102 0,8	660 0,2	862 0,3	127 215 47,0	345 158 78,4	
Lapin l. %	128 630 100,0	27 320 21,2	13 204 10,3	55 724 43,3	10 306 8,0	6 268 4,9	7 305 5,7	2 835 2,2	3 636 2,8	690 0,5	853 0,7	489 0,4	425 0,3	72 354 56,1	169 076 76,3	
Ahvenanmaan maakunnan ¹⁾ %	13 423 100,0	1 433 10,7	10 617 79,1	871 6,5	150 1,1	59 0,4	113 0,8	17 0,1	82 0,6	61 0,5	14 0,1	6 0,0	64 0,5	3 431 25,4	24 603 54,8	

¹⁾ Ml. ulkomailla asuvat Suomen kansalaiset

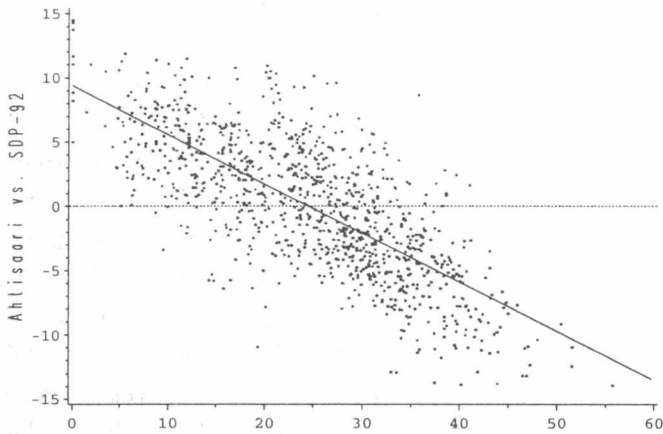
Ehdokasprofiilit

Profiilikuviot neljästä parhaiten menestyneestä ehdokkaasta esitetään sivuilla 8-11. Profiilikuviossa havaintoina ovat yhdeksän suurimman kaupungin äänestysalueet sekä kaikki muut kunnat. Pystyakselilla on esitetty ehdokkaan menestys verrattuna hänen puolueensa menestykseen vuoden 1992 kunnallisvaaleissa. Tämän voidaan tulkita kuvaavan sitä, paljonko ehdokas on "menettänyt" puolueensa ääniä tai

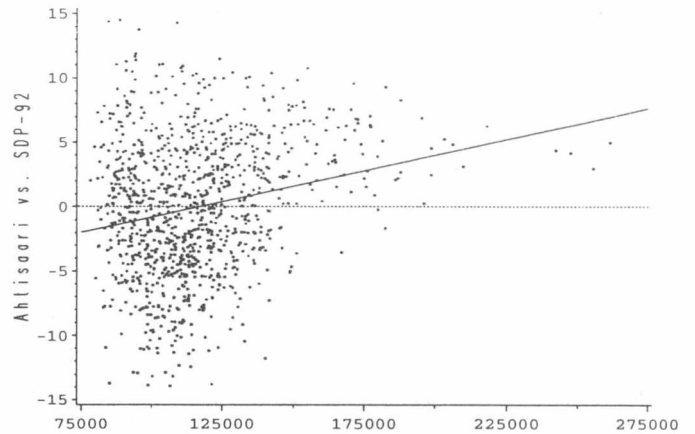
"voittanut" ääniä puolueensa ulkopuolelta. Vaaka-akselin suunnassa on kuvattu kunkin ehdokkaan kuviossa kuusi eri tautamuuttujaa. Näiden yhdistelmien perusteella voidaan esim. Ahtisaaren ensimmäisestä kuviossa todeta, että hän on "menettänyt" ääniä SDP:n vahvoilla alueilla, mutta saanut "muiden puolueiden ääniä" SDP:n heikoilla alueilla.

Martti Ahtisaaren vaalimenestys

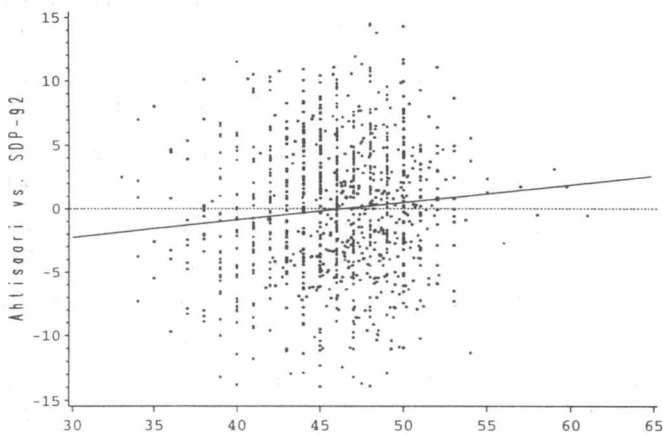
Ero SDP:n kannatukseen 1992 eri taustamuuttujien mukaan



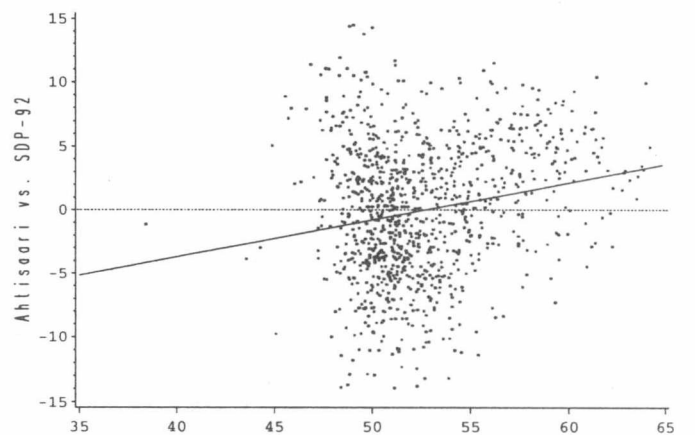
SDP:n kannatus 1992



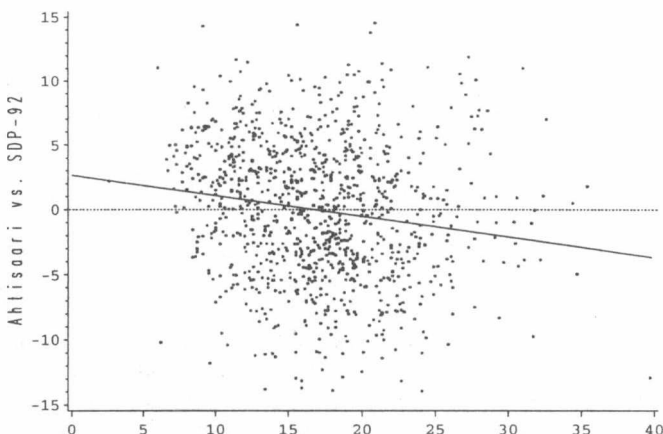
Tulot/tulonsaaja



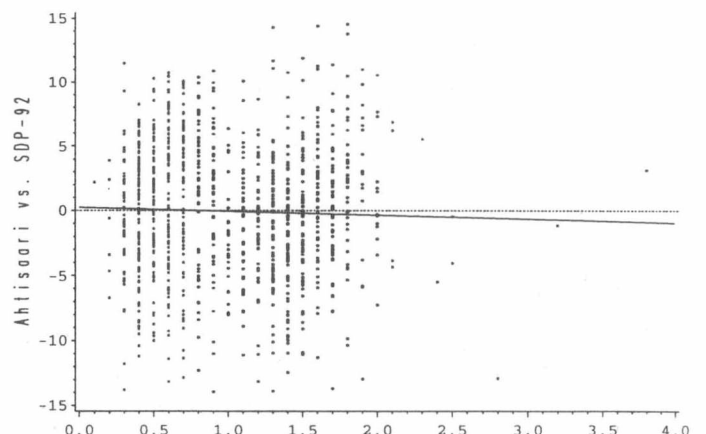
Vaeston keskim. ika



Naisten osuus vaestosta



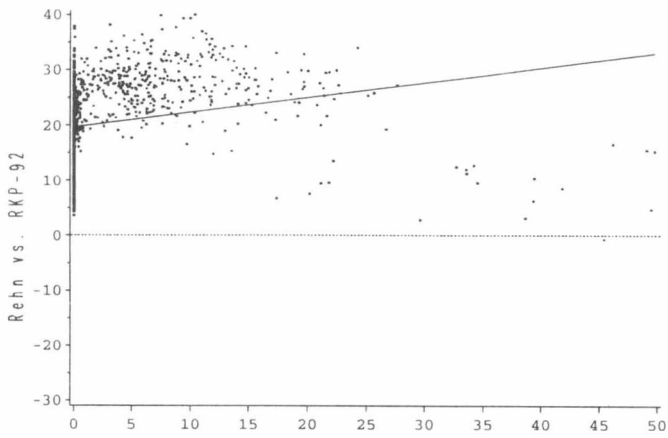
Tyottomyysprosentti



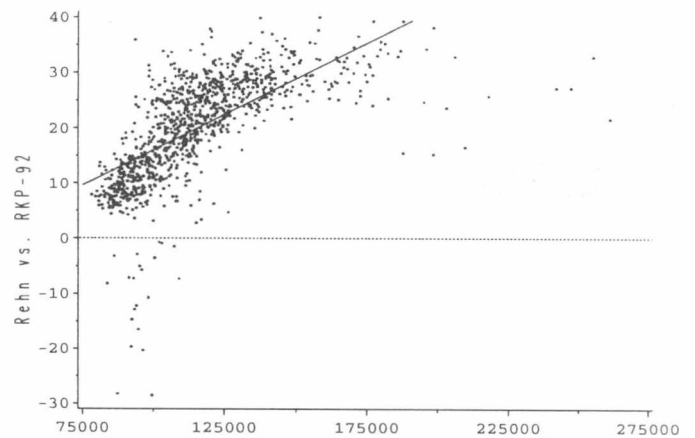
Huoltosuhte

Elisabeth Rehnin vaalimenestys

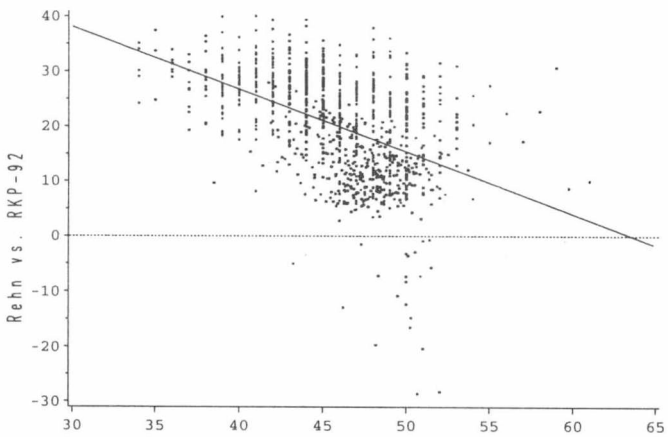
Ero RKP:n kannatukseen 1992 eri taustamuuttujien mukaan



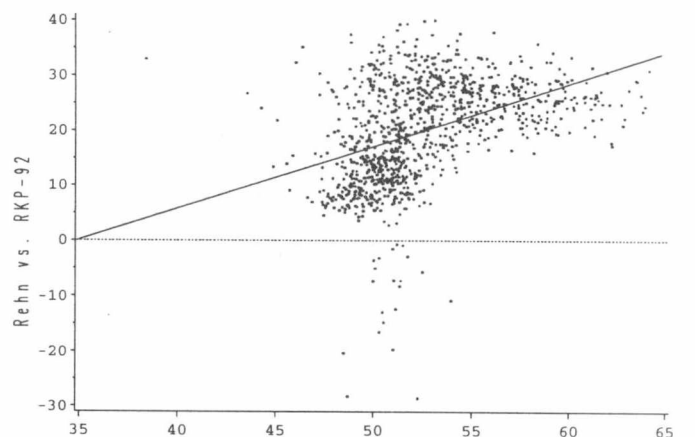
RKP:n kannatus 1992



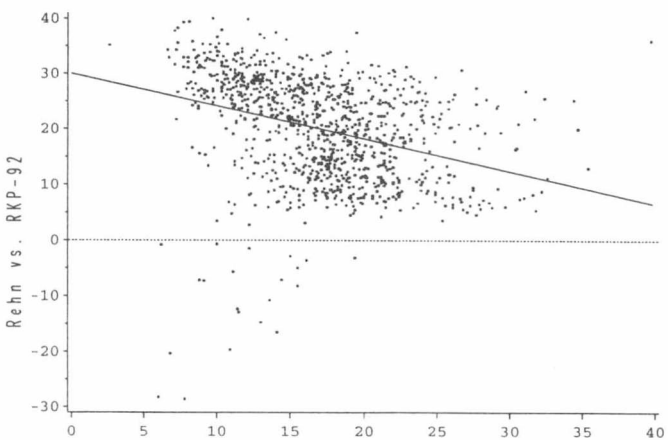
Tulot/tulonsaaja



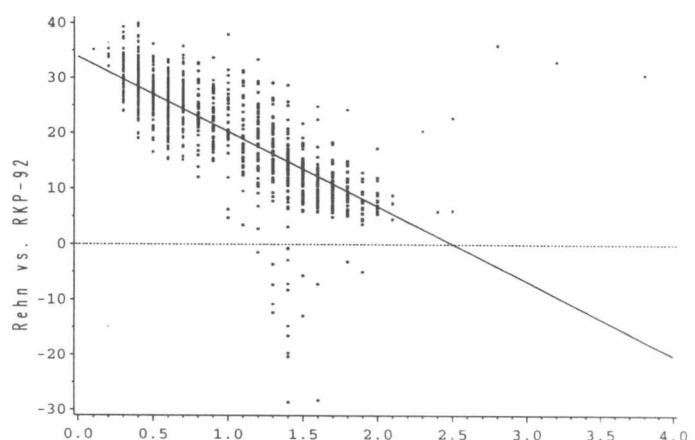
Vaeston keskim. ika



Naisten osuus vaestosta



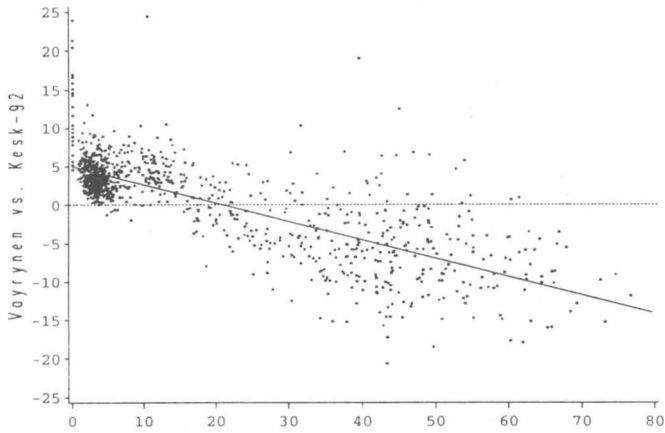
Työttömyysprosentti



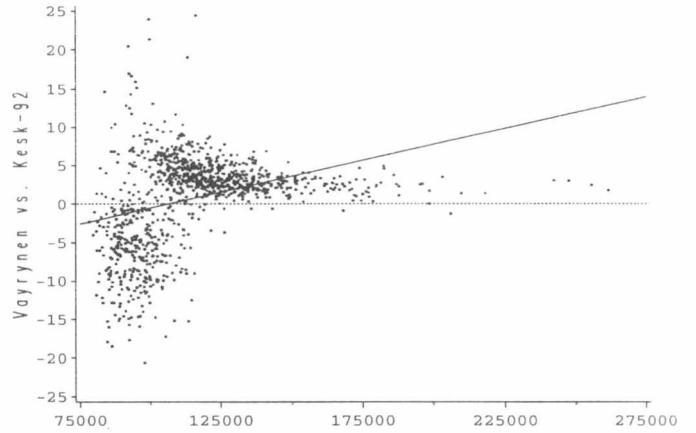
Huoltosuhte

Paavo Väyrysen vaalimenestys

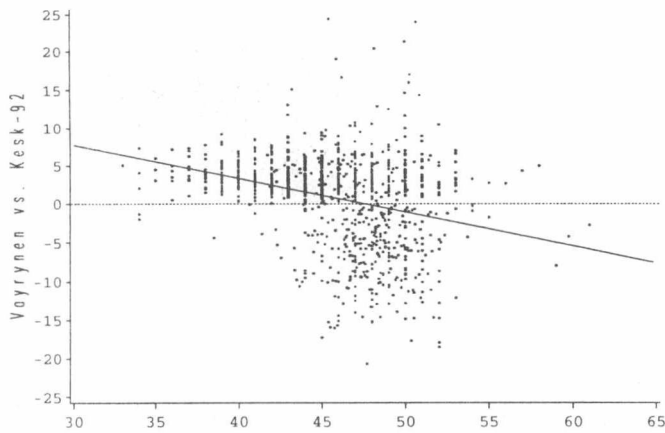
Ero keskustan kannatukseen 1992 eri taustamuuttujien mukaan



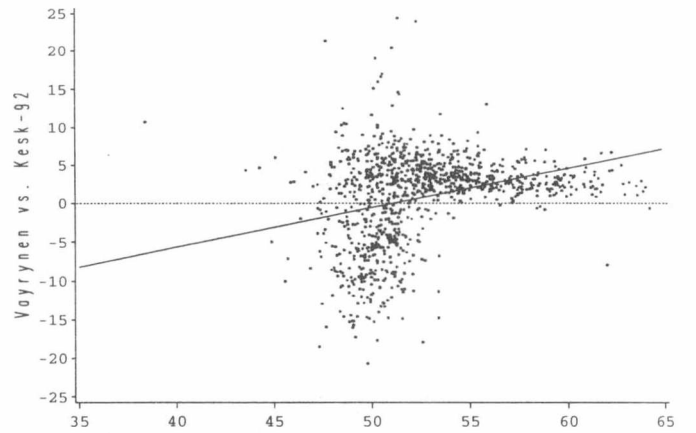
Keskustan kannatus 1992



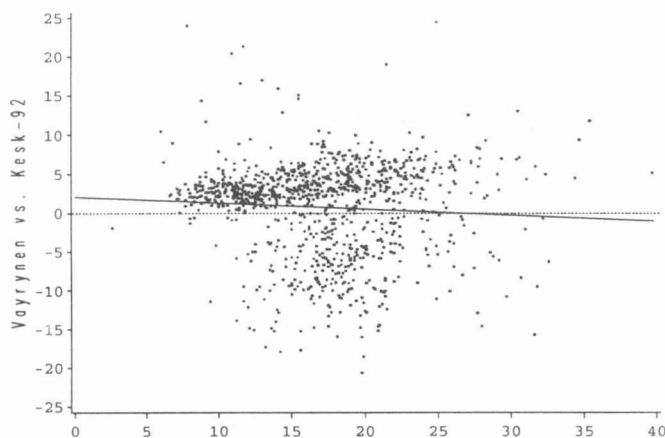
Tulot/tulonsaaja



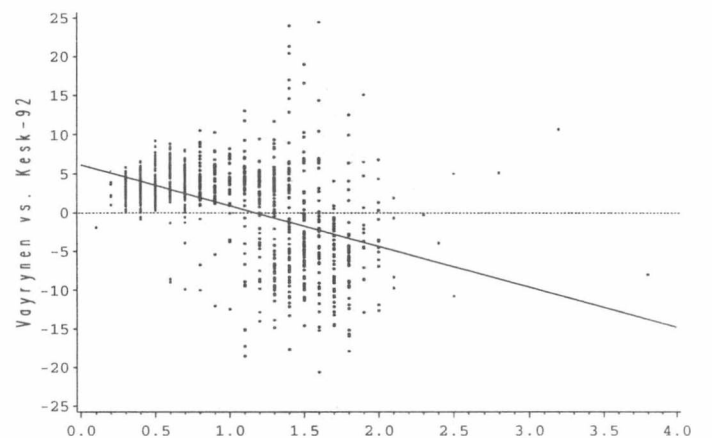
Vaeston keskim. ika



Naisten osuus vaestosta



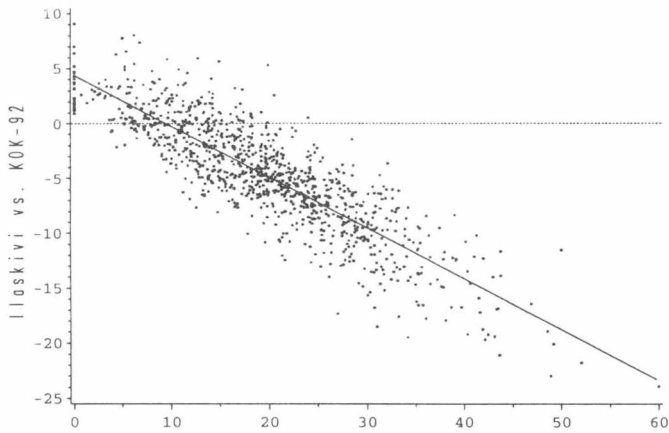
Työttömyysprosentti



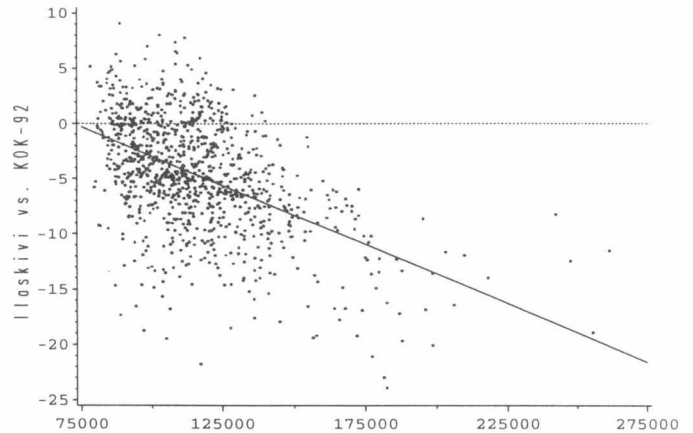
Huoltosuhte

Raimo Ilaskiven vaalimenestys

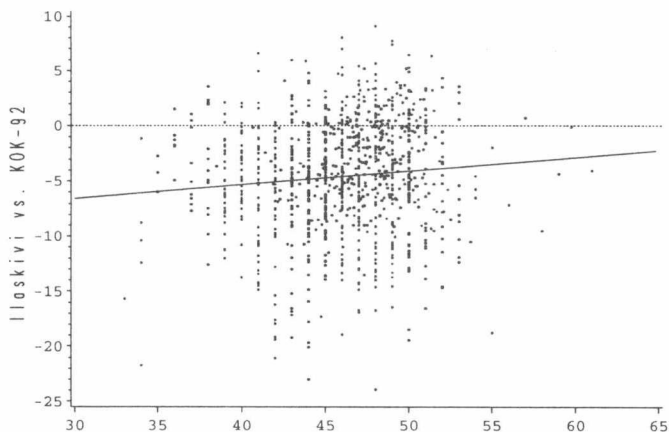
Ero kokoomuksen kannatukseen 1992 eri taustamuuttujien mukaan



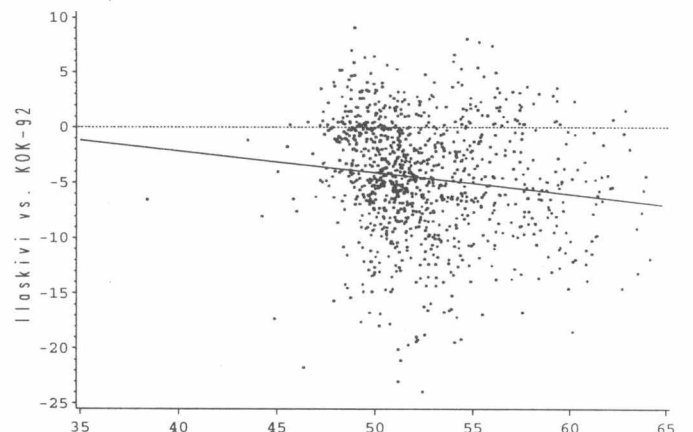
Kokoomuksen kannatus 1992



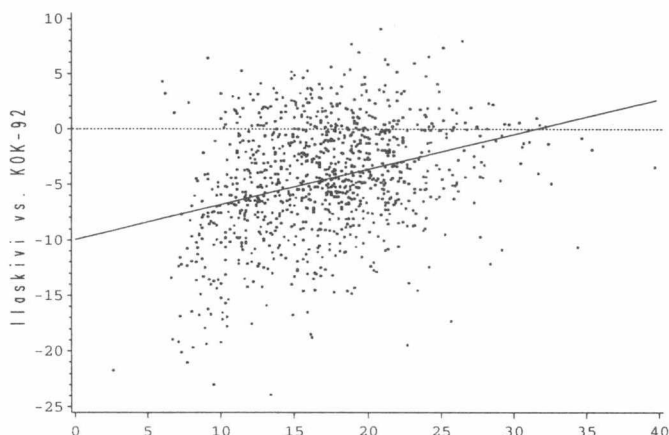
Tulot/tulonsaaja



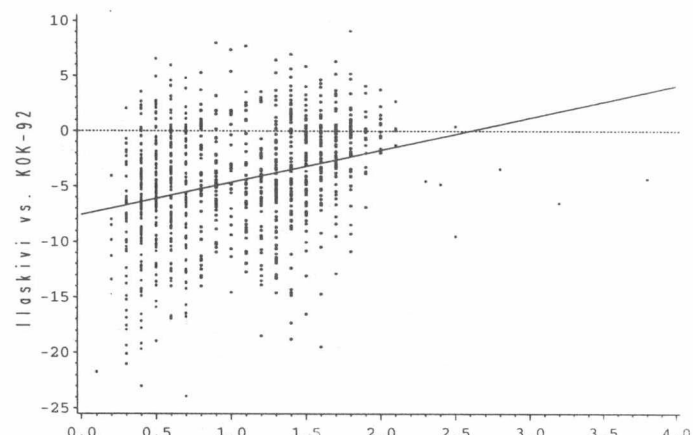
Vaeston keskim. ika



Naisten osuus vaestosta

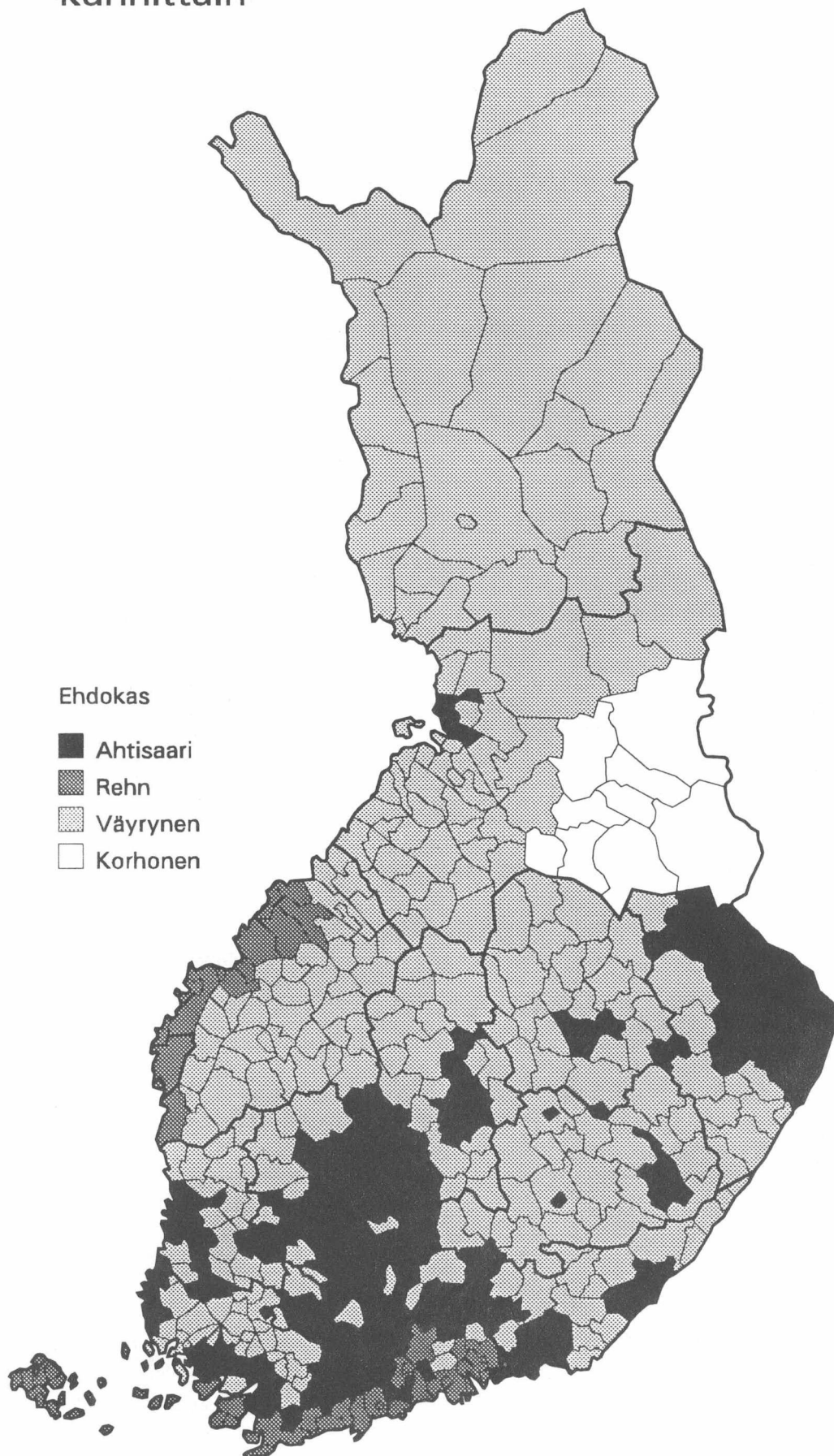


Työttömyysprosentti



Huoltosuhte

Eniten ääniä saanut ehdokas kunnittain

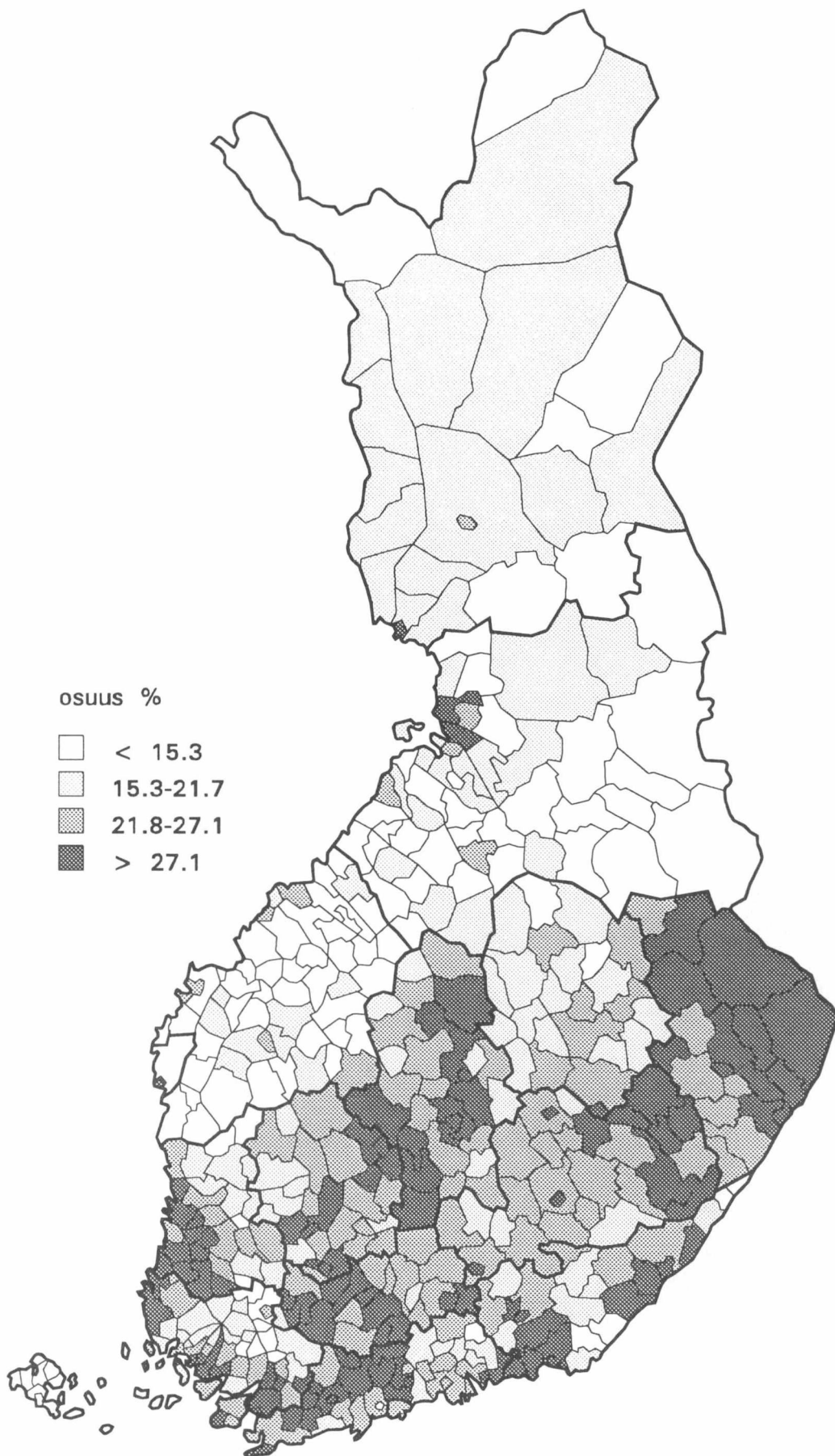


Ehdokas

- Ahtisaari
- Rehn
- Väyrynen
- Korhonen

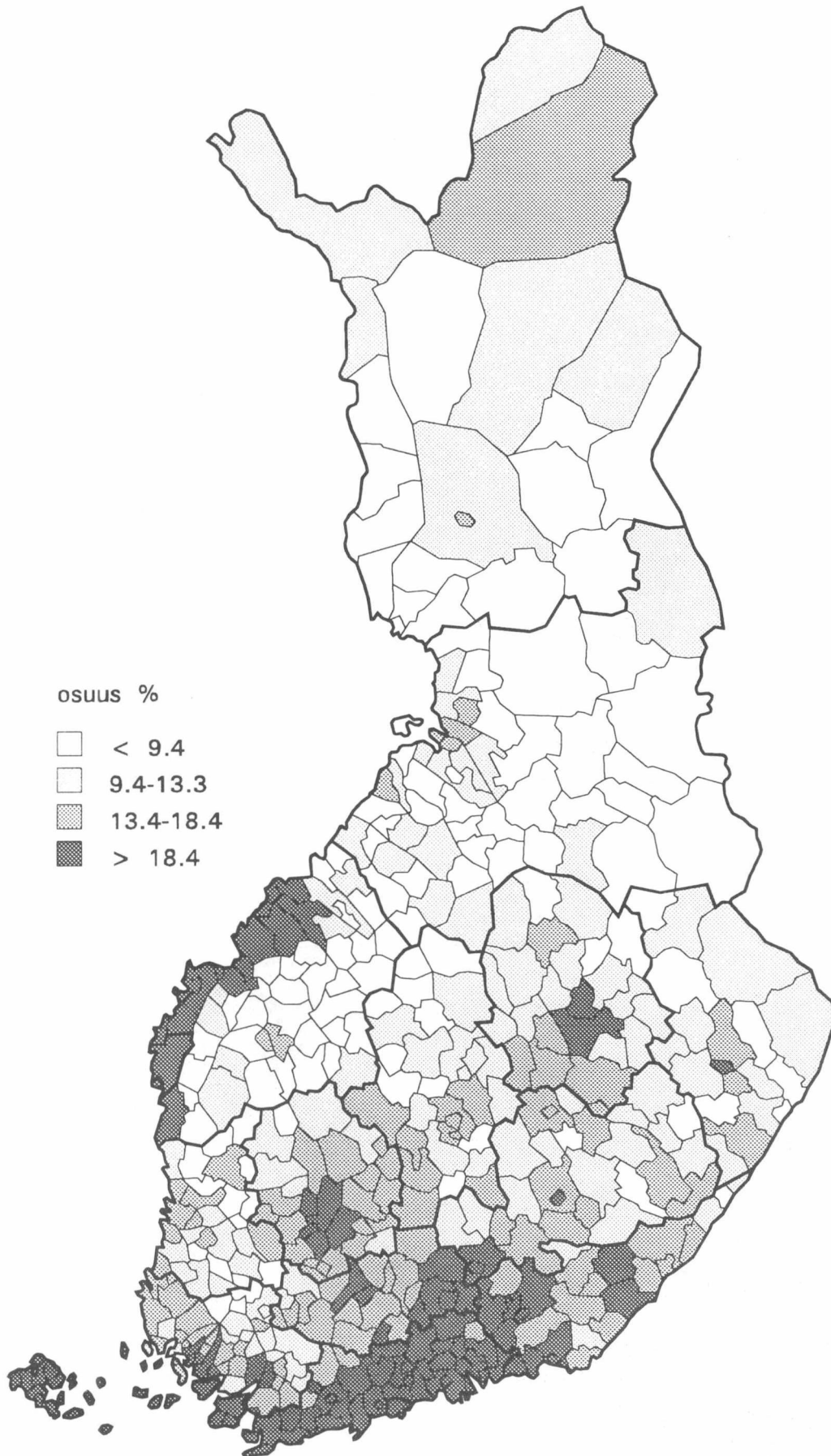
Tilastokeskus
Paikkatiedot

Ahtisaaren kannatus kunnittain, %



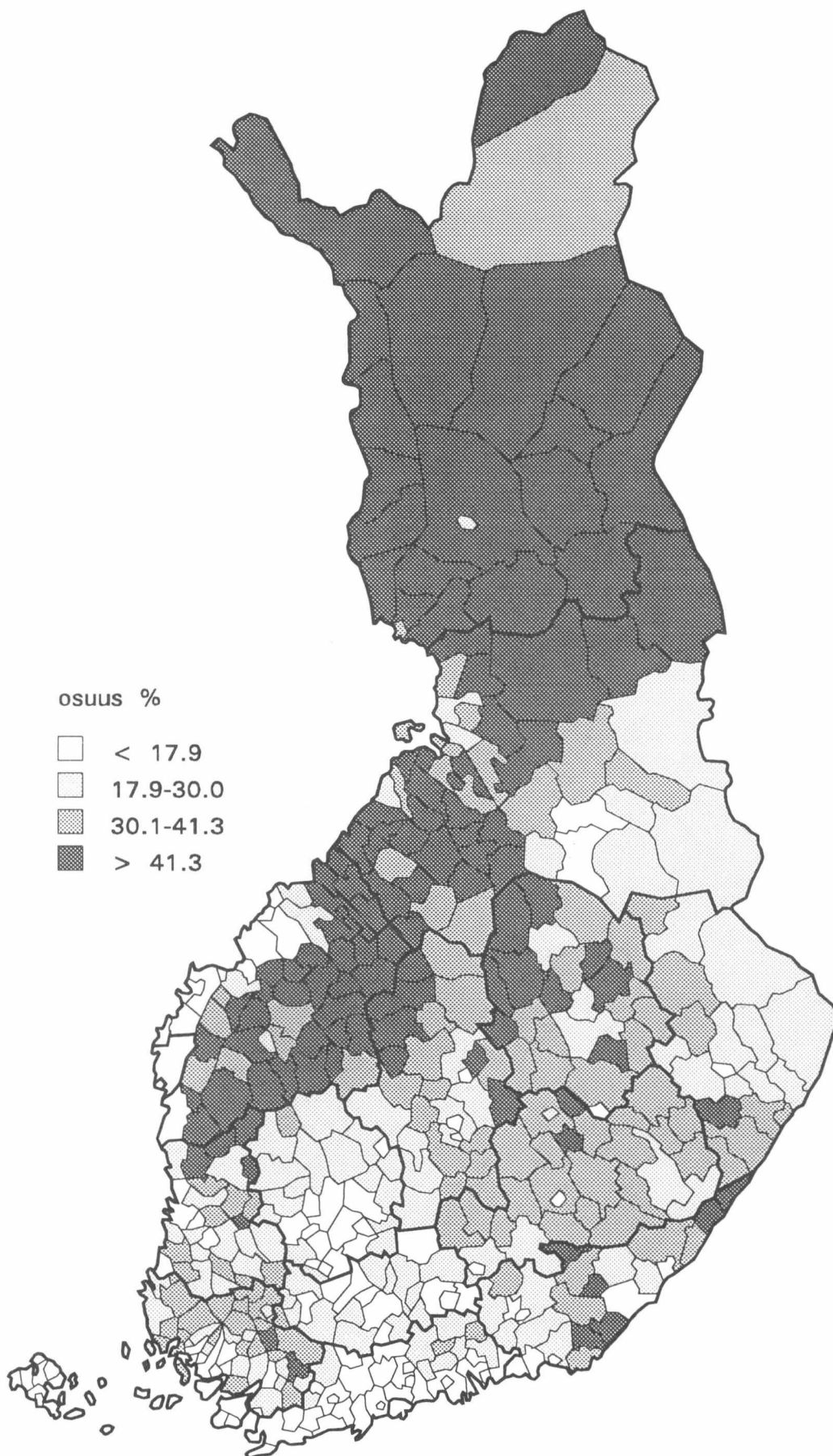
Tilastokeskus
Paikkatiedot

Rehnin kannatus kunnittain, %



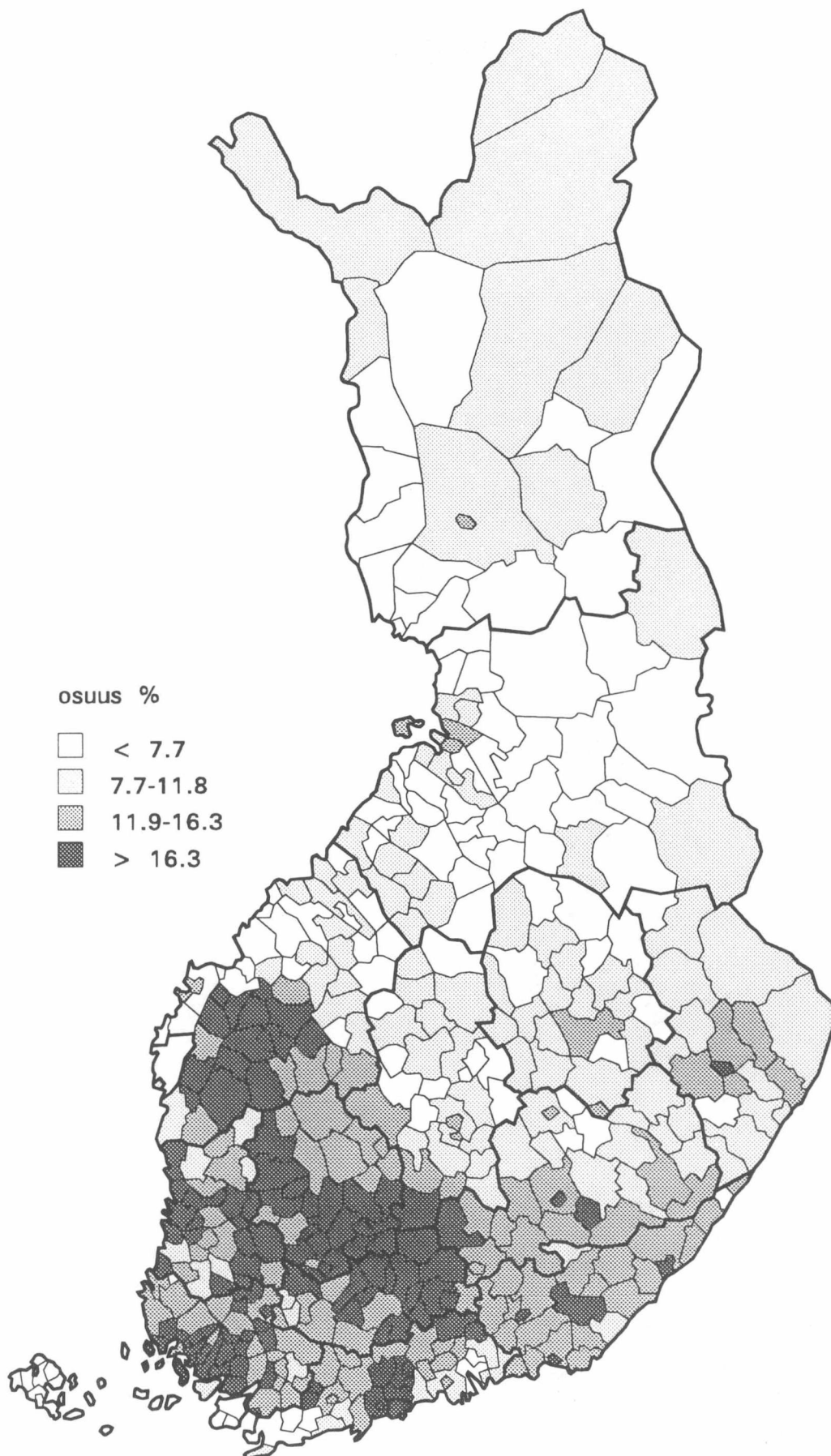
Tilastokeskus
Paikkatiedot

Väyrysen kannatus kunnittain, %



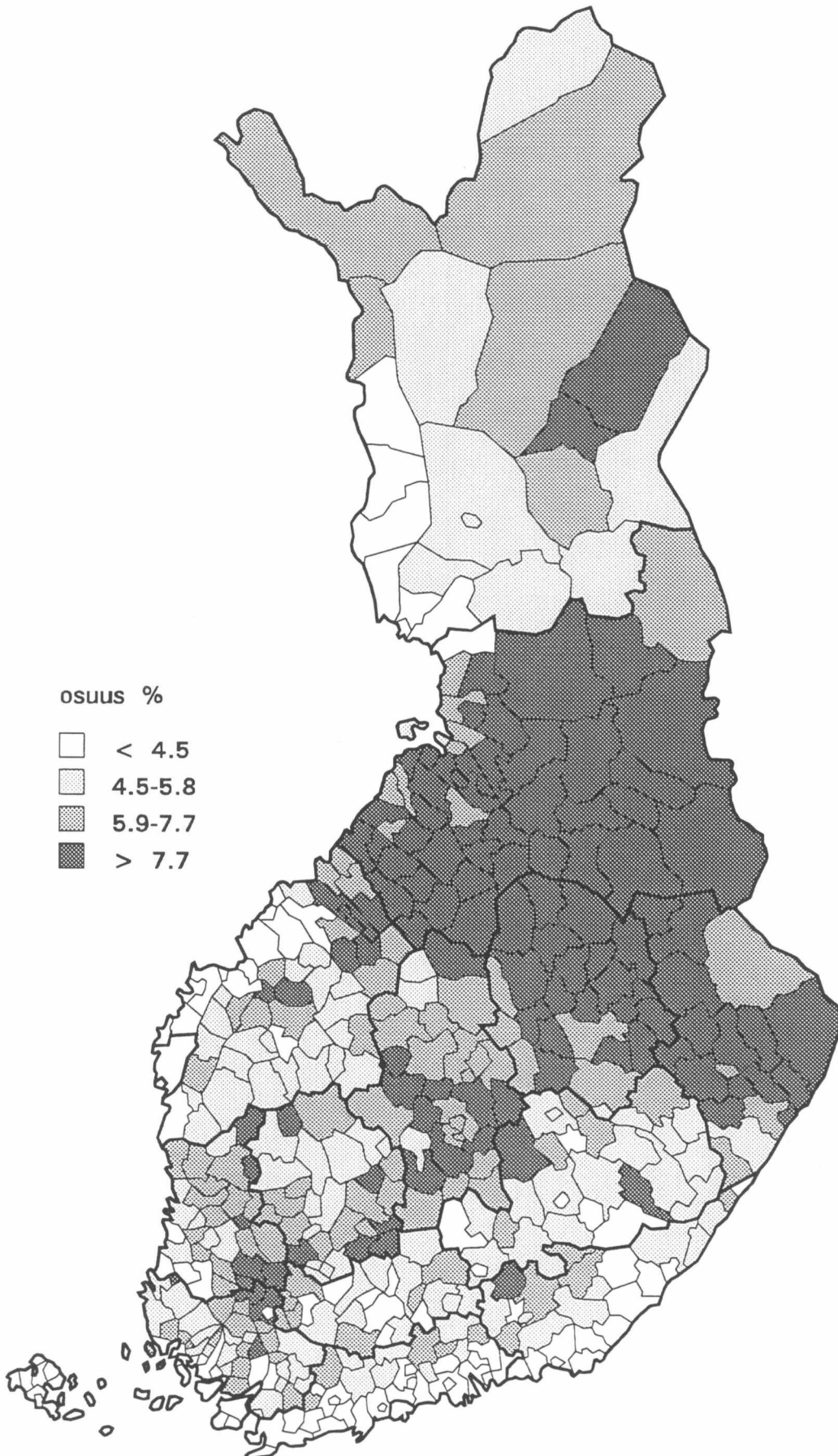
Tilastokeskus
Paikkatiedot

Ilaskiven kannatus kunnittain, %



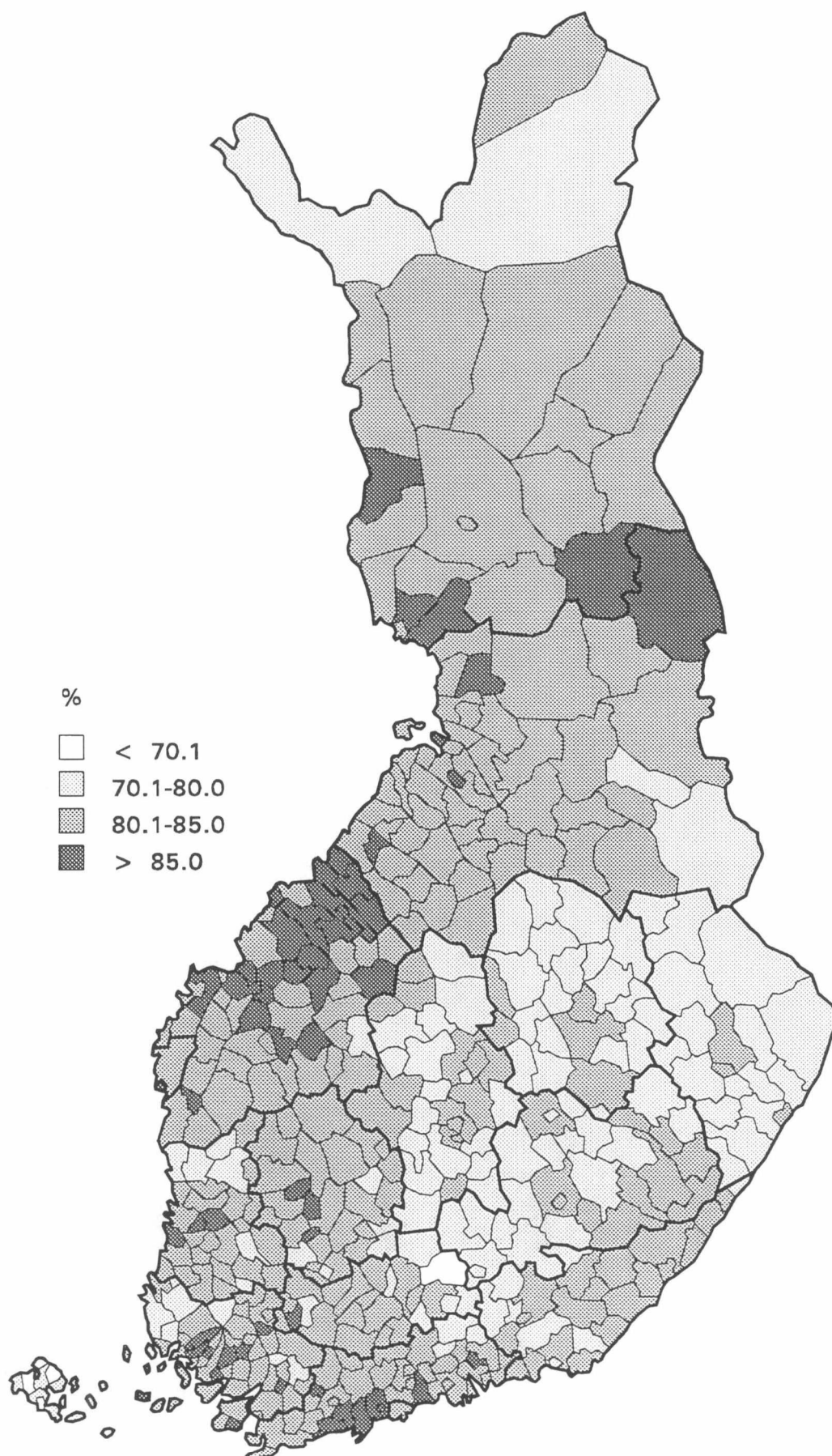
Tilastokeskus
Paikkatiedot

Korhosen kannatus kunnittain, %



Tilastokeskus
Paikkatiedot

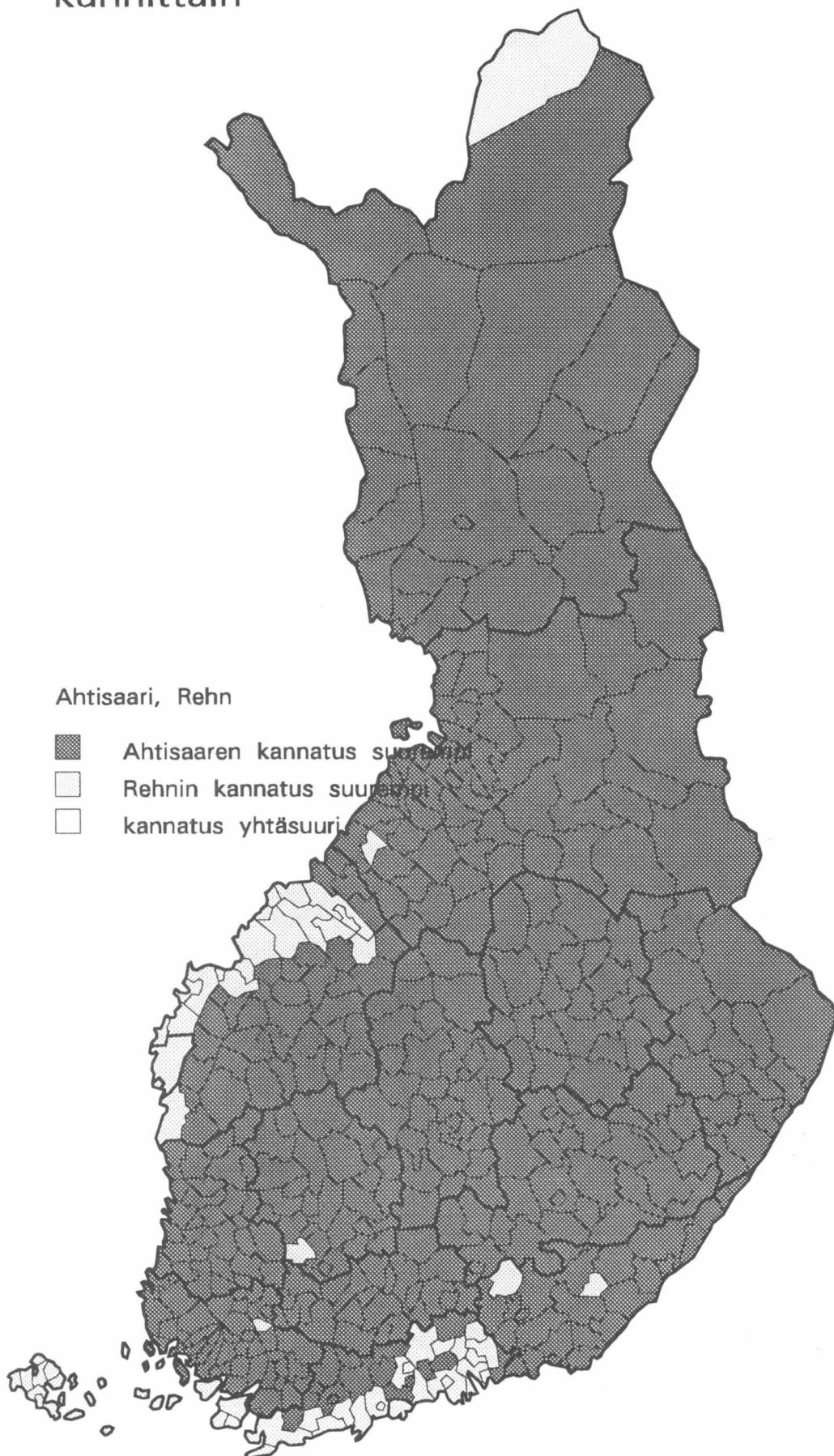
Äänestysprosentti kunnittain



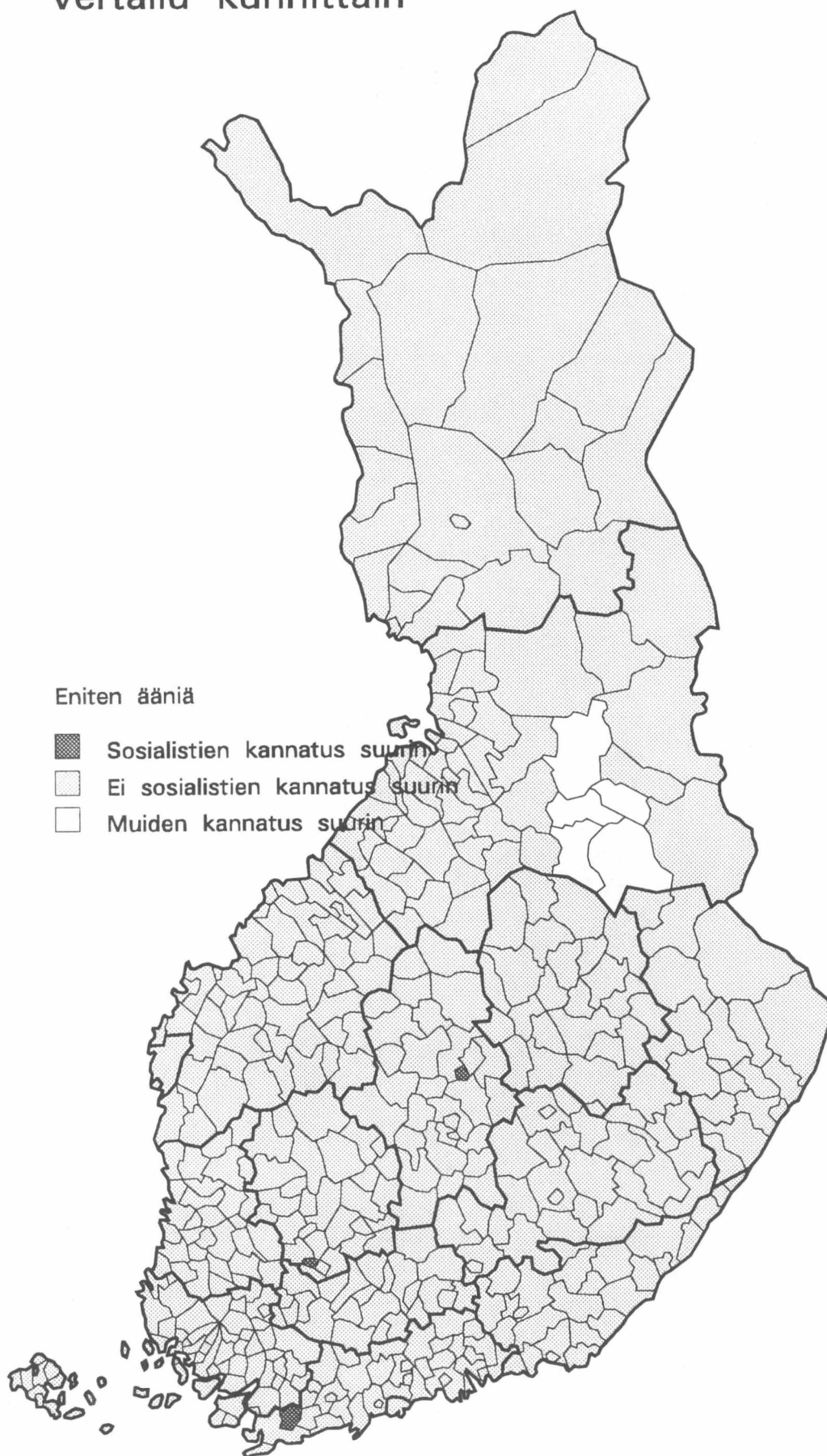
%

- < 70.1
- 70.1-80.0
- 80.1-85.0
- > 85.0

Eniten ääniä saaneiden vertailu kunnittain

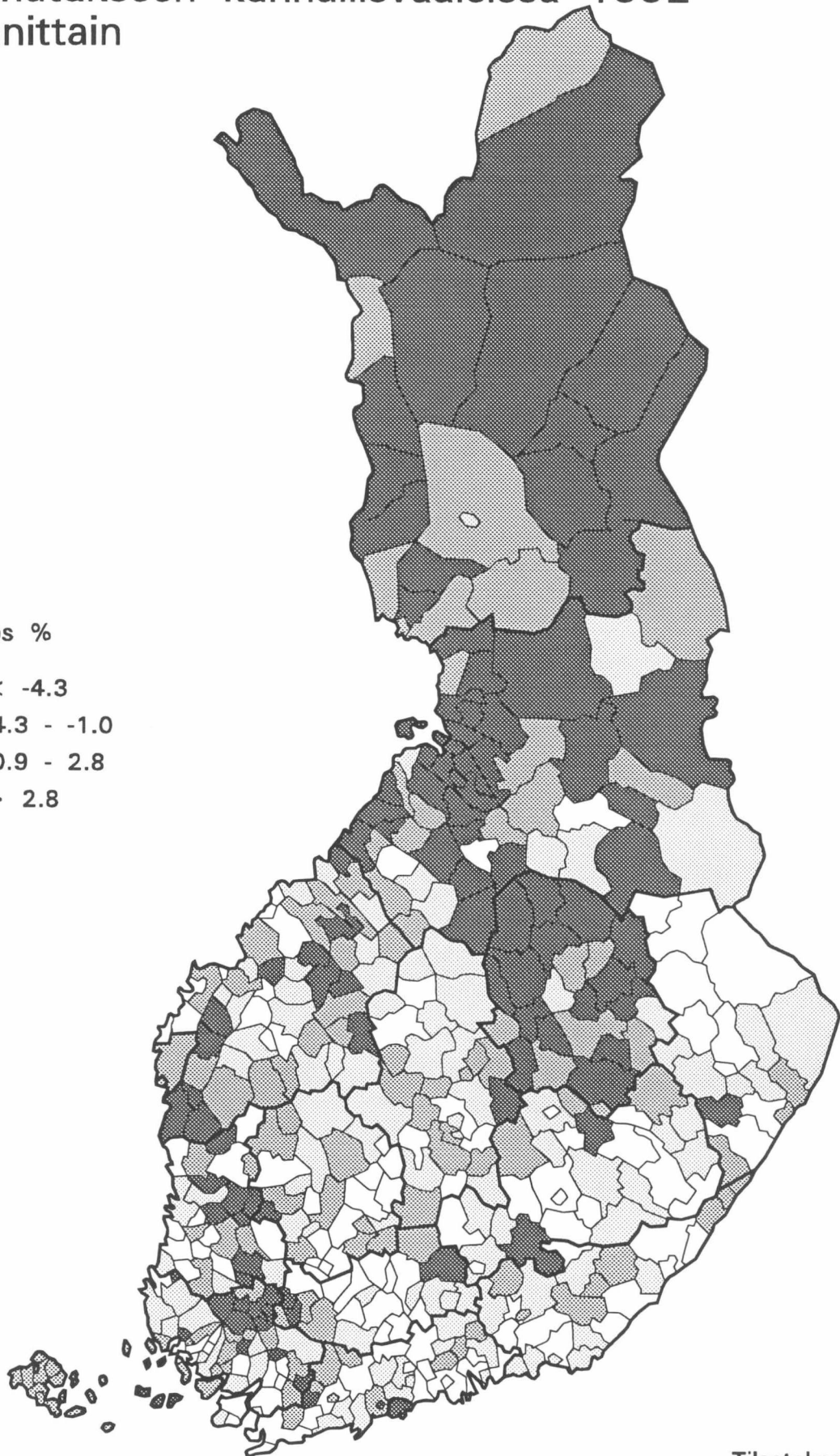



Ehdokkaiden poliittisten taustaryhmien vertailu kunnittain



Tilastokeskus
Paikkatiedot

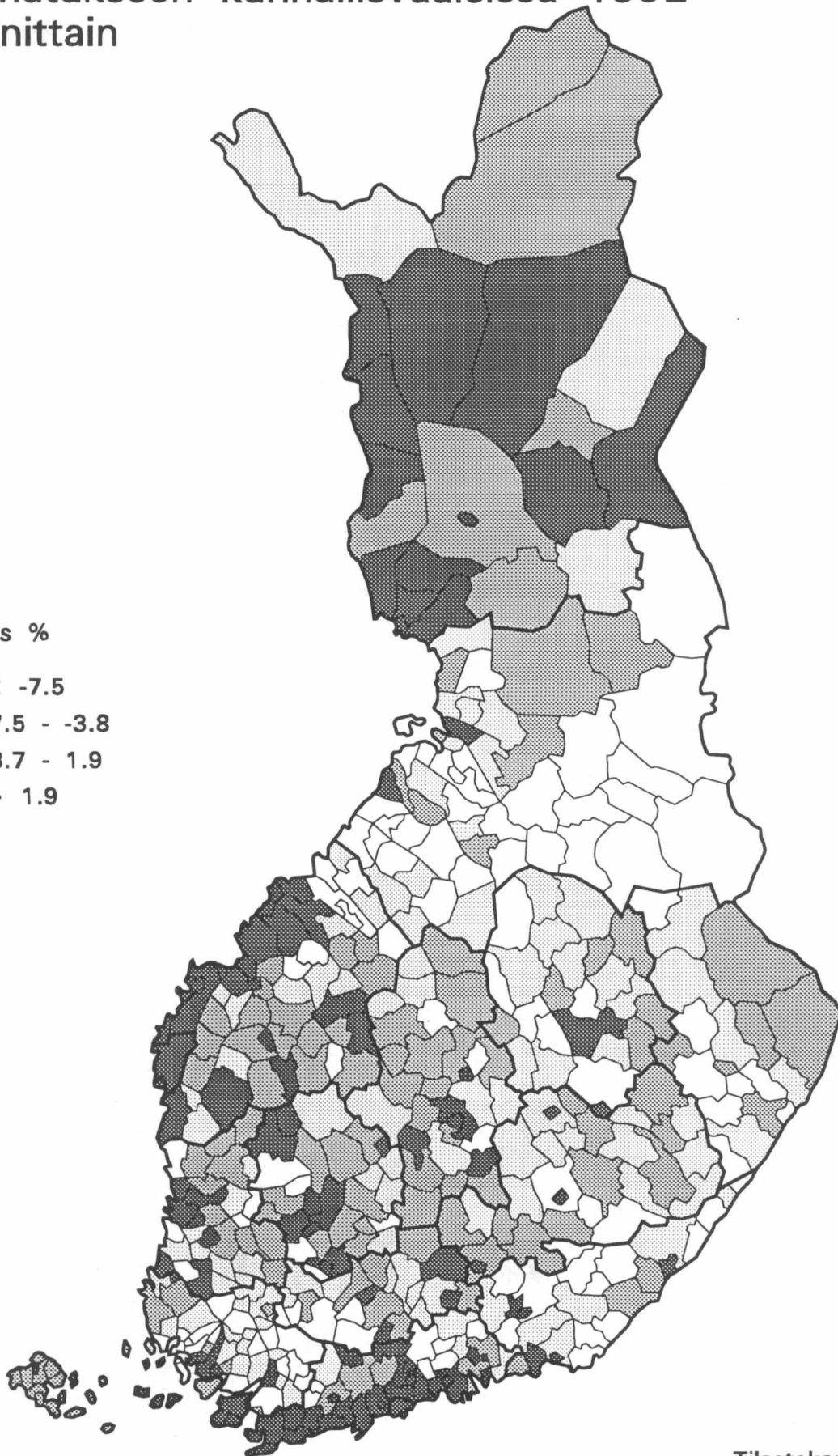
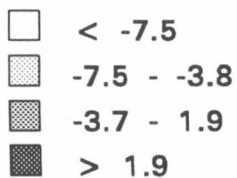
Ahtisaaren kannatus verrattuna SDP:n kannatukseen kunnallisvaaleissa 1992 kunnittain



Tilastokeskus
Paikkatiedot

Väyrysen kannatus verrattuna Suomen Keskustan kannatukseen kunnallisvaaleissa 1992 kunnittain

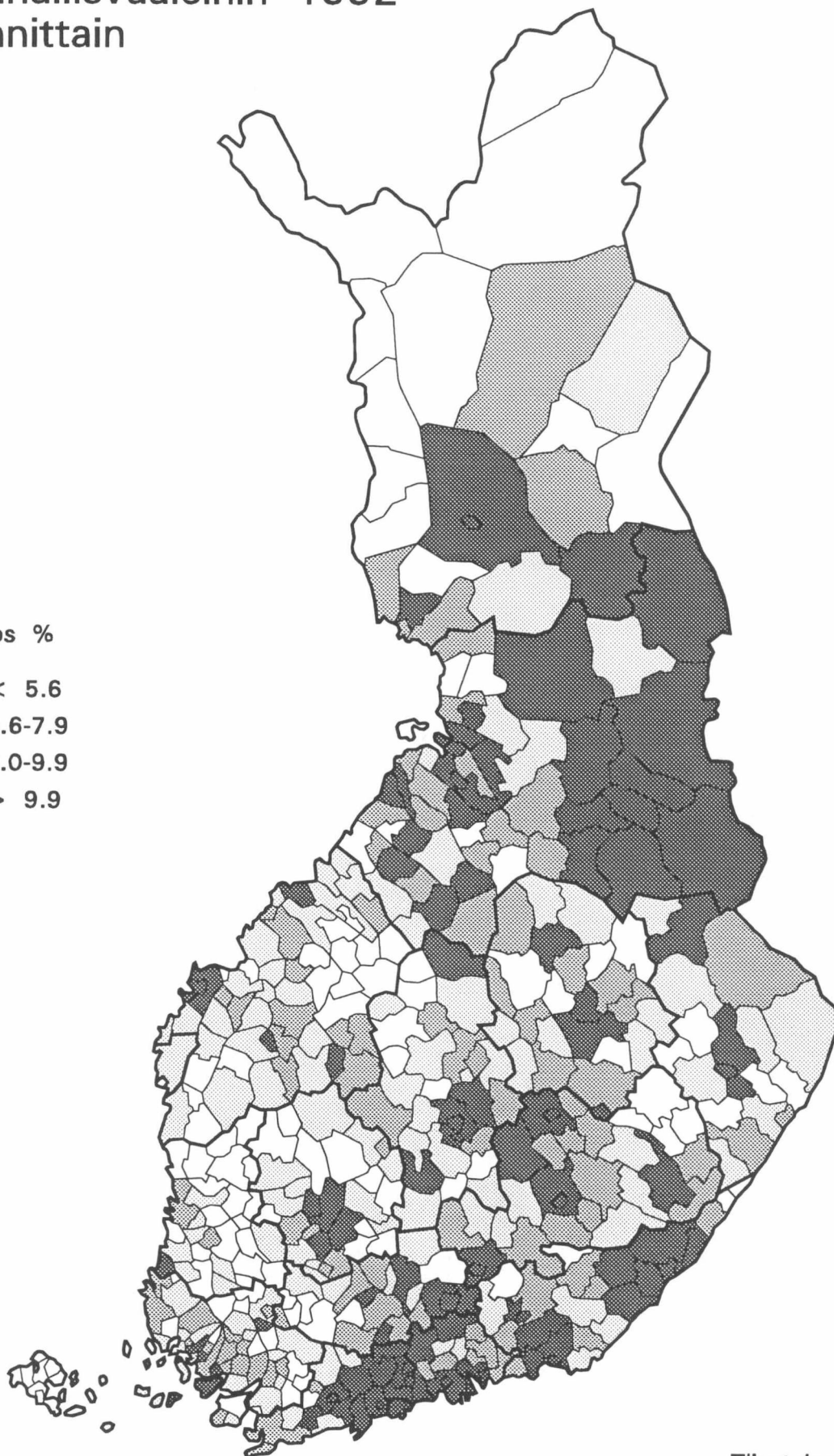

muutos %



Tilastokeskus
Paikkatiedot

Äänestysaktiivisuuden muutos verrattuna kunnallisvaaleihin 1992 kunnittain




muutos %

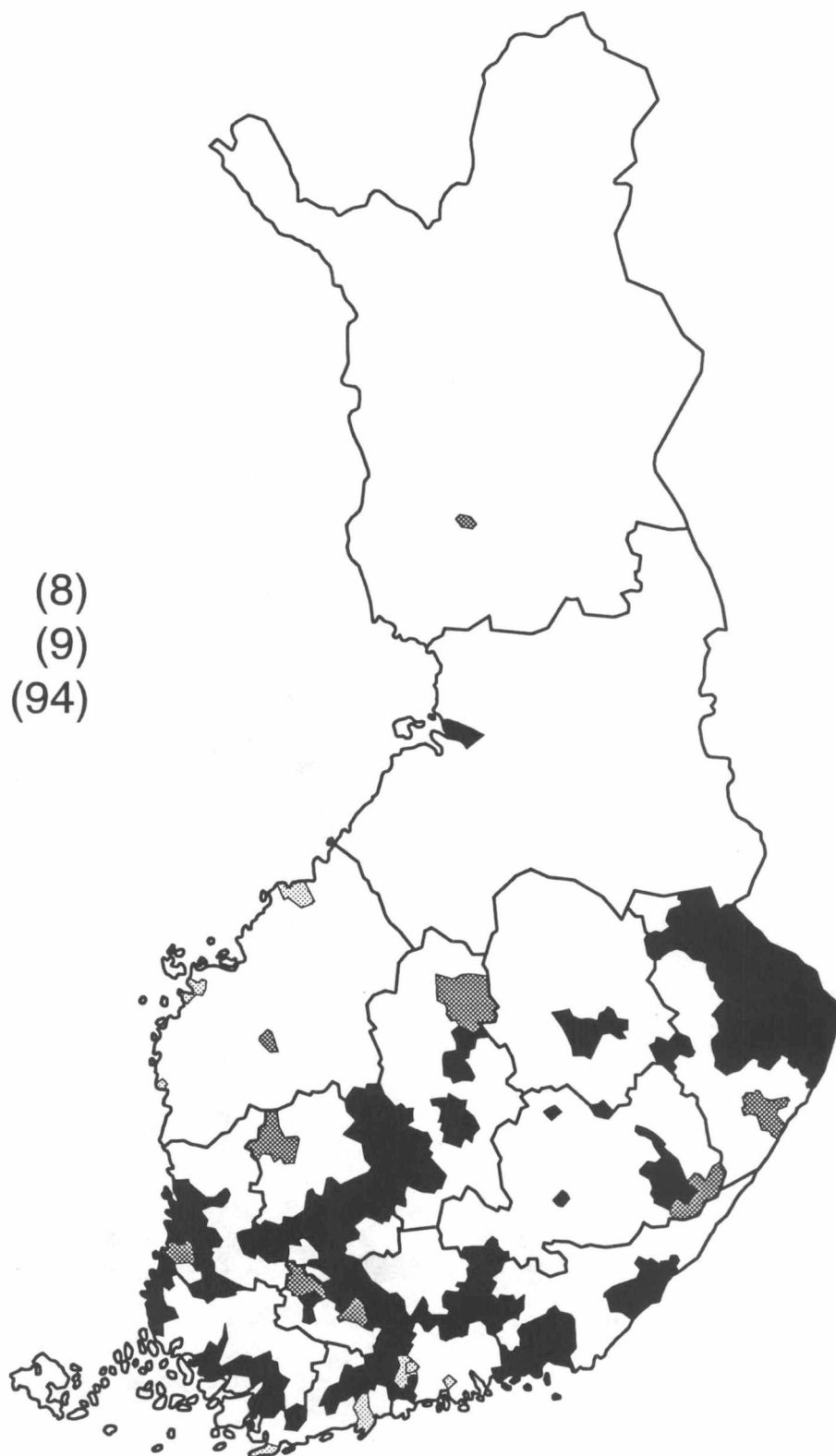


Tilastokeskus
Paikkatiedot

Presidentin vaalit, I vaali

Eniten ääniä saaneet ehdokkaat SDP:n alueilla
(Kunnallisvaalit 1992)

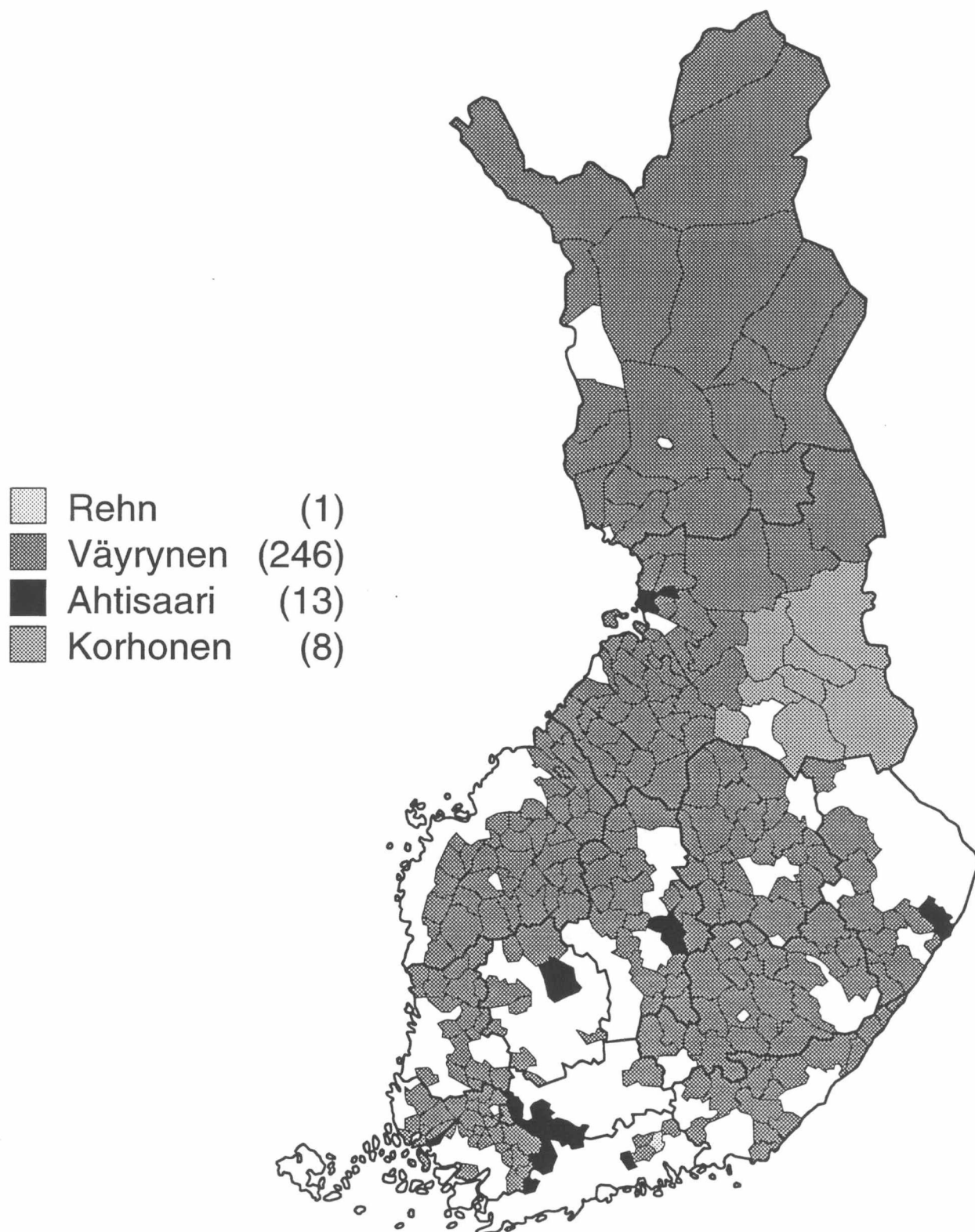
	Rehn	(8)
	Väyrynen	(9)
	Ahtisaari	(94)



Tilastokeskus
Paikkatiedot

Presidentin vaalit, I vaali




Eniten ääniä saaneet ehdokkaat Suomen Keskustan alueilla
(Kunnallisvaalit 1992)

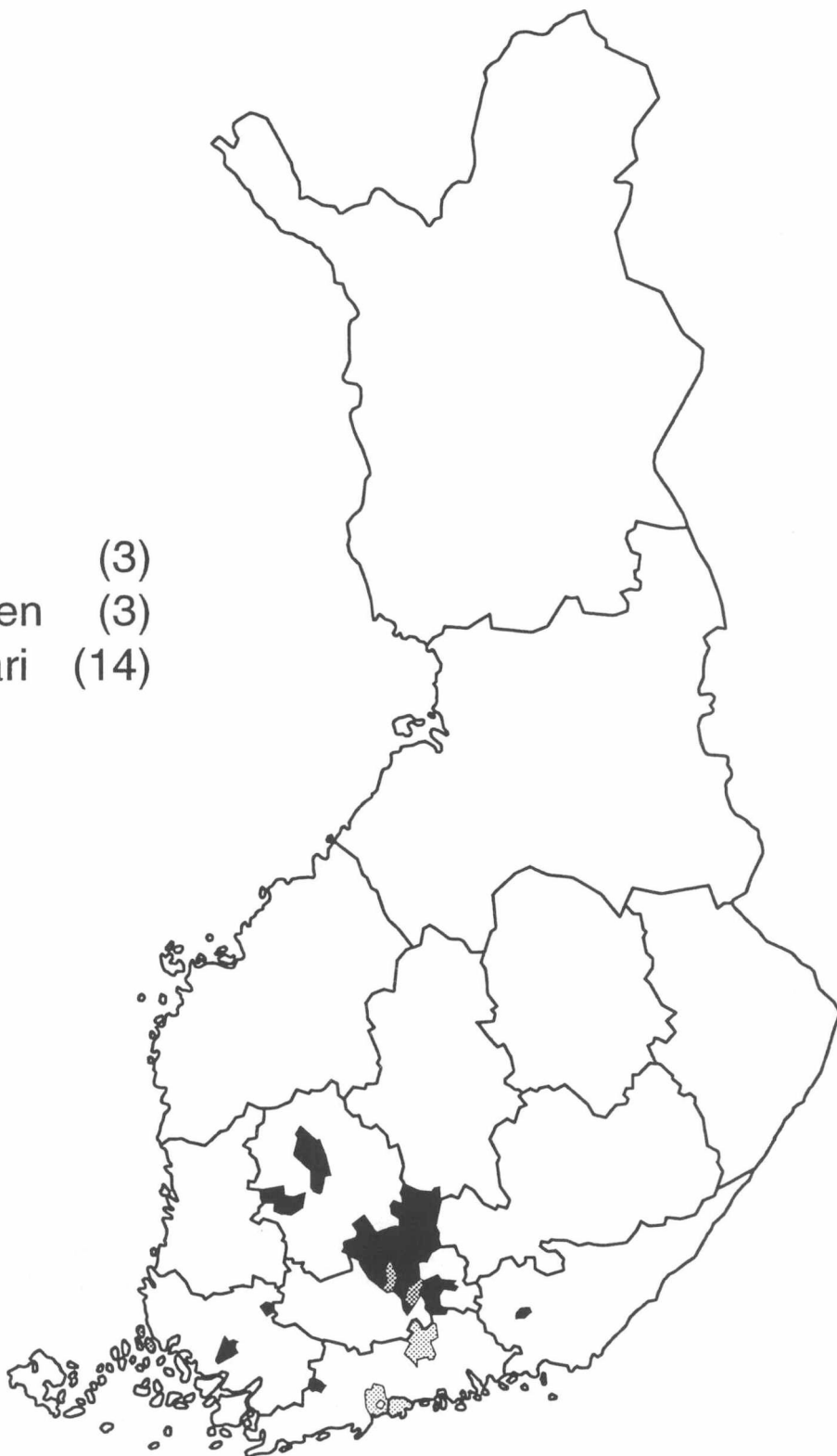


Tilastokeskus
Paikkatiedot

Presidentin vaalit 1994, I vaali

Eniten ääniä saaneet ehdokkaat Kokoomuksen alueilla
(Kunnallisvaalit 1992)





	Rehn	(3)
	Väyrynen	(3)
	Ahtisaari	(14)

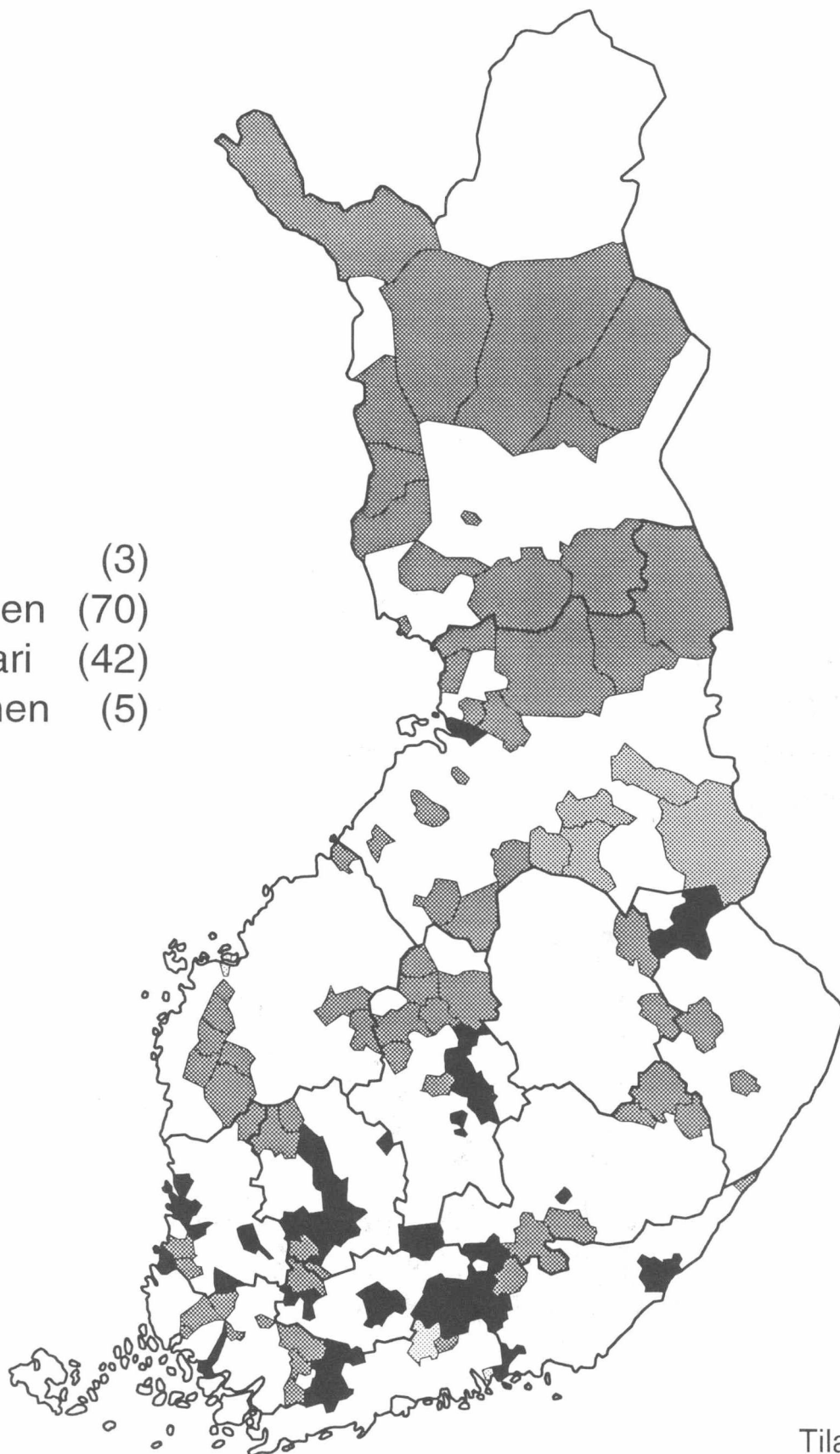


Tilastokeskus
Paikkatiedot

Presidentin vaalit 1994, I vaali

Eniten ääniä saaneet ehdokkaat uusilla suurtyöttömyyden alueilla


	Rehn	(3)
	Väyrynen	(70)
	Ahtisaari	(42)
	Korhonen	(5)

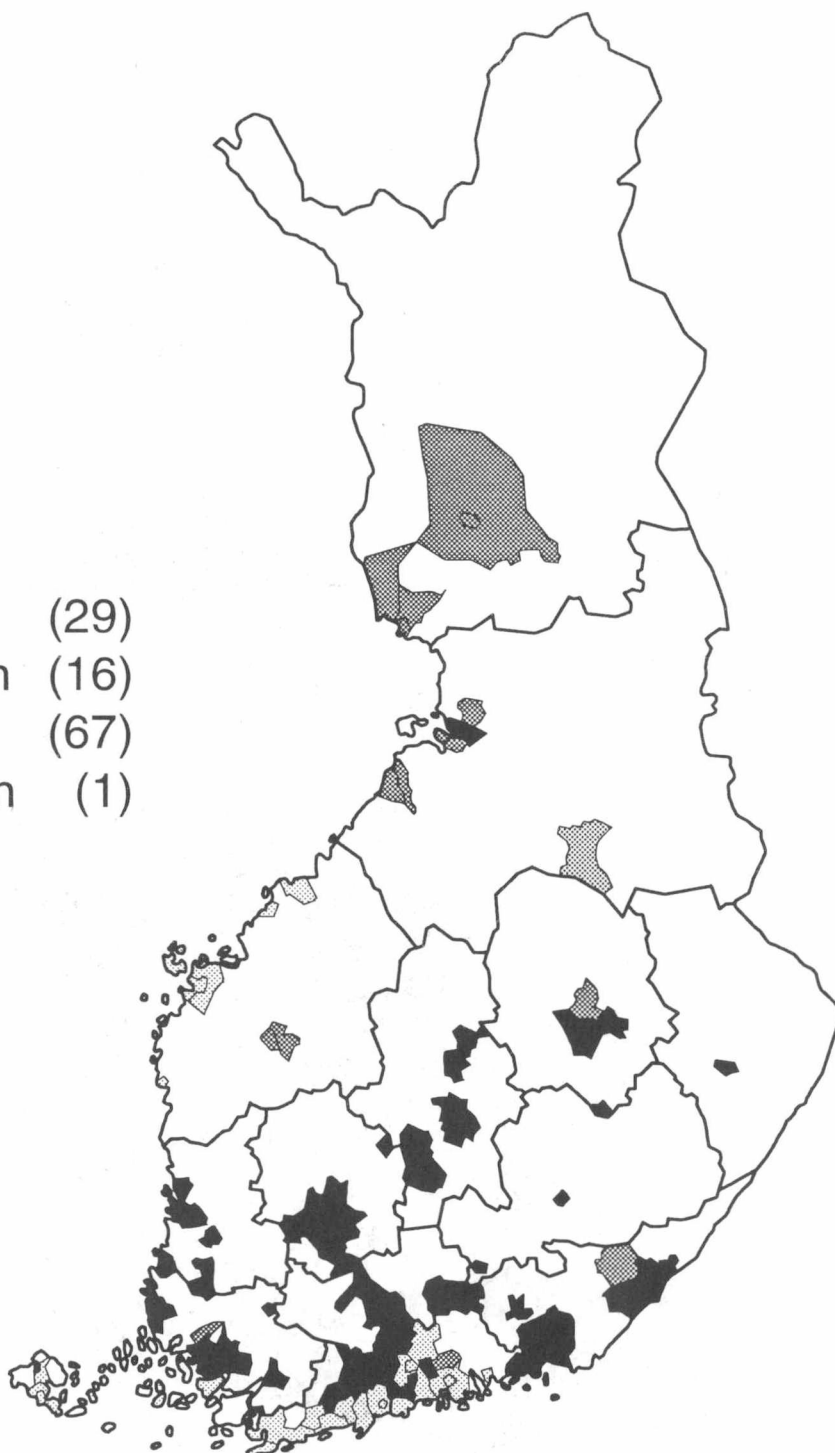


Tilastokeskus
Paikkatiedot

Presidentin vaalit 1994, I vaali

Eniten ääniä saaneet ehdokkaat rikkaissa kunnissa

	Rehn	(29)
	Väyrynen	(16)
	Ahtisaari	(67)
	Korhonen	(1)



Tilastokeskus
Paikkatiedot

Presidentin vaalit 1994, I vaali

Eniten ääniä saaneet ehdokkaat köyhissä kunnissa

	Rehn	(4)
	Väyrynen	(104)
	Ahtisaari	(3)
	Korhonen	(2)

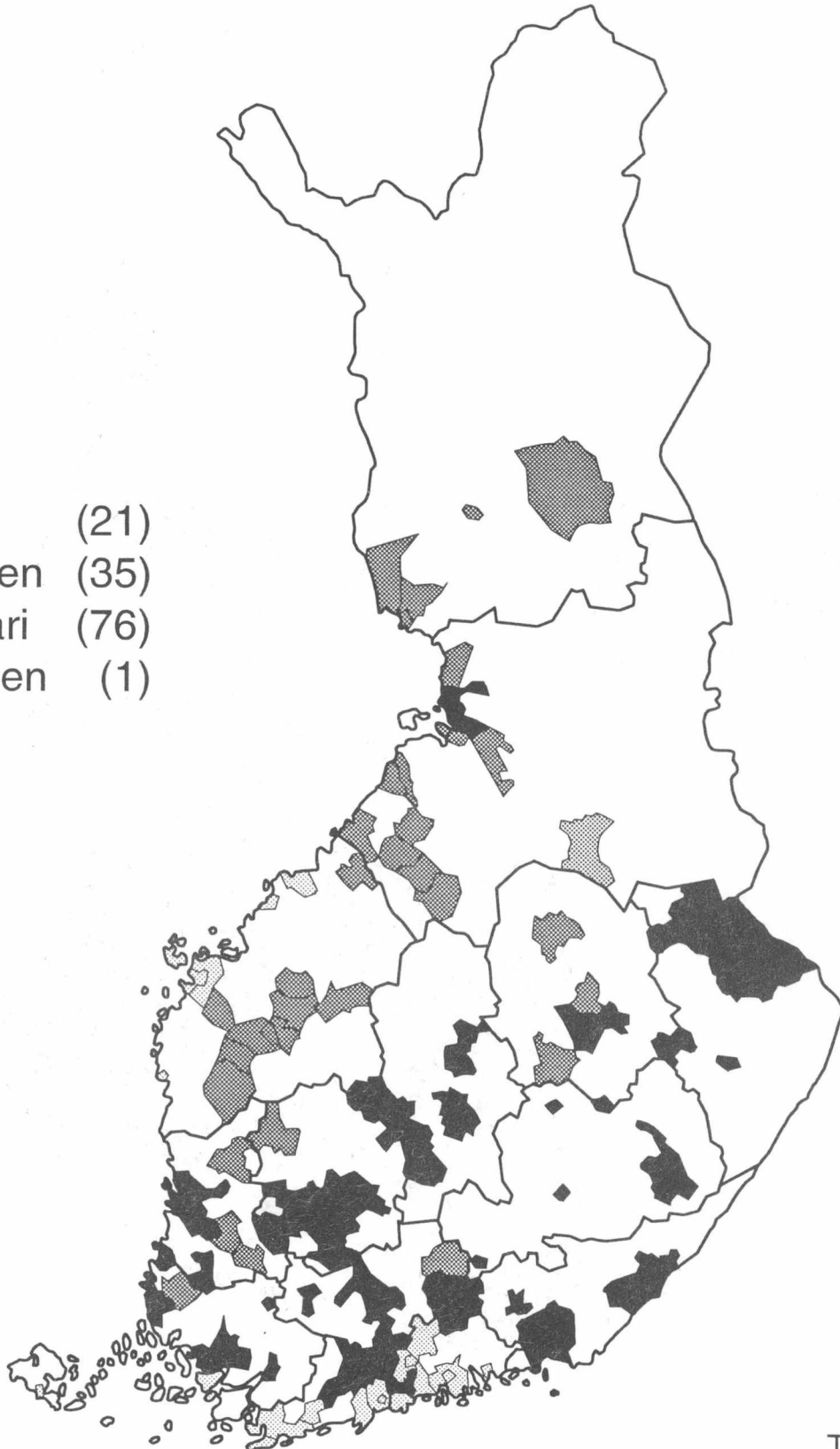


Tilastokeskus
Paikkatiedot

Presidentin vaalit 1994, I vaali

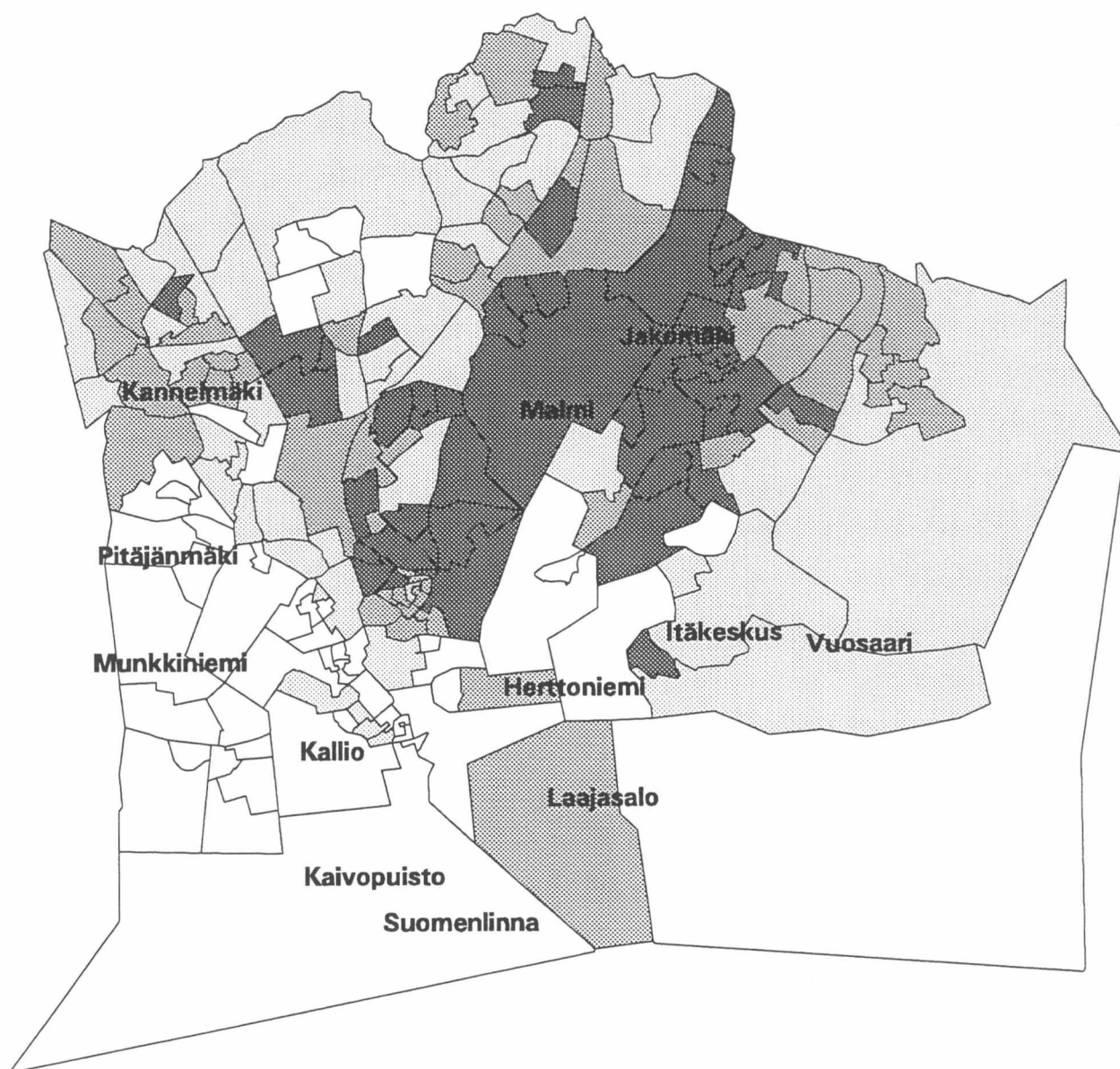
Eniten ääniä saaneet ehdokkaat kaupunkimaisissa ja taajaan asutuissa kunnissa

	Rehn	(21)
	Väyrynen	(35)
	Ahtisaari	(76)
	Korhonen	(1)

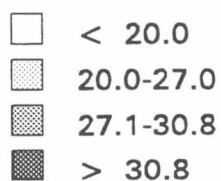


Tilastokeskus
Paikkatiedot

Ahtisaaren kannatus Helsingin äänestysalueilla, %

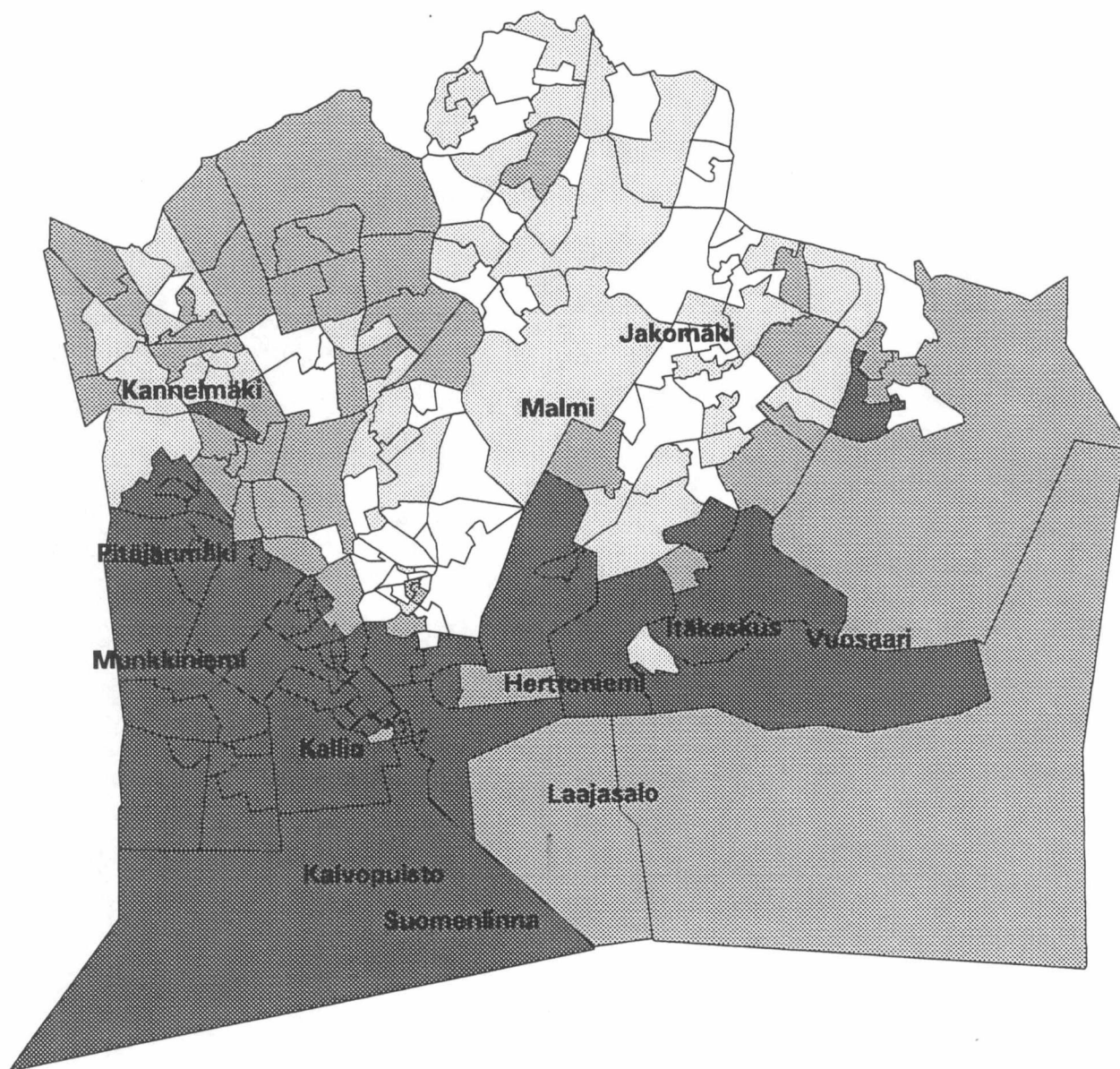


osuus %

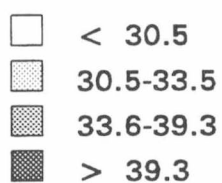


Tilastokeskus
Paikkatiedot

Rehnin kannatus Helsingin äänestysalueilla, %

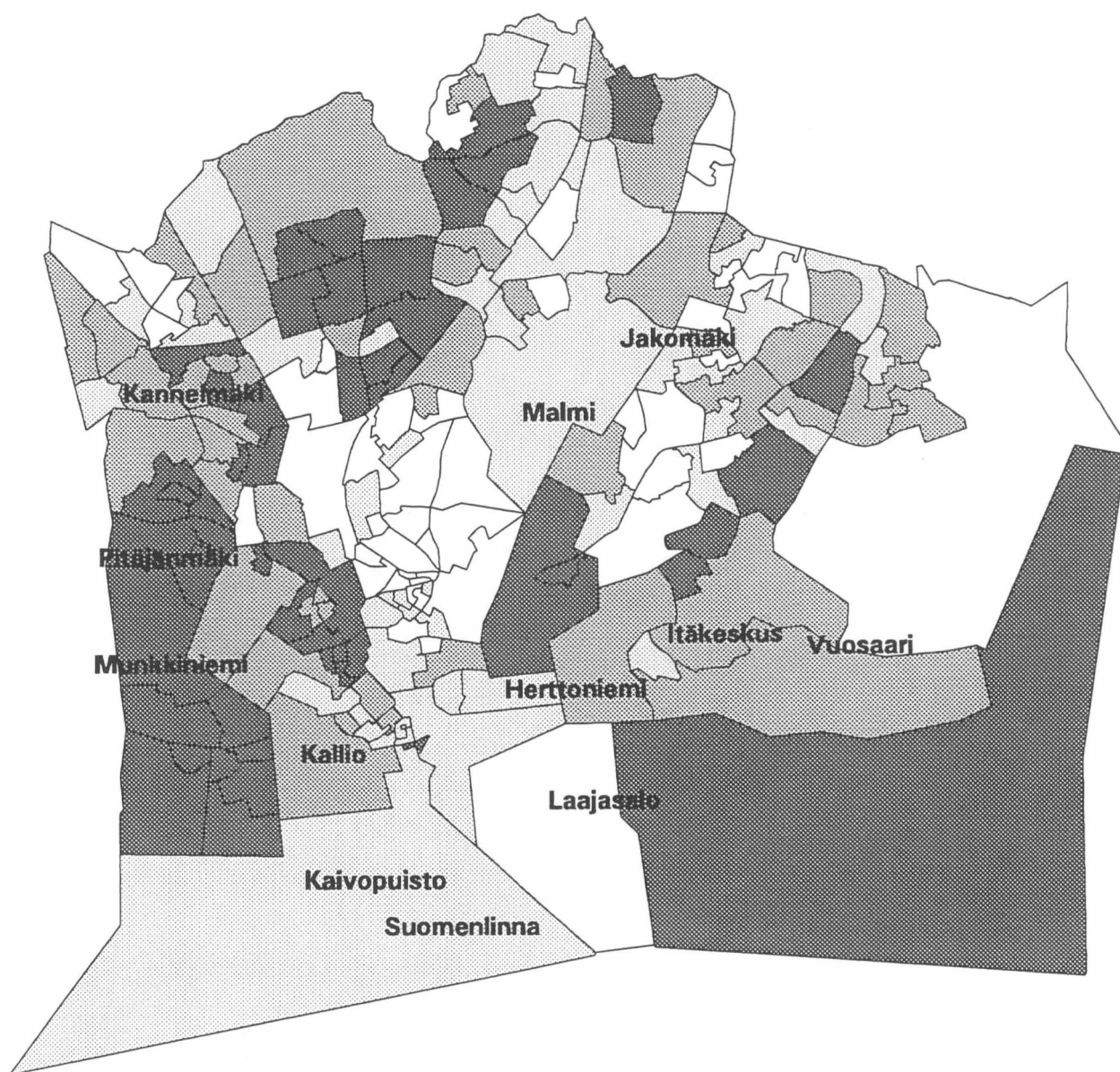


osuus %

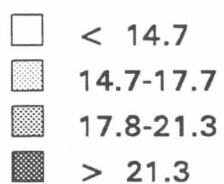


Tilastokeskus
Paikkatiedot

Ilaskiven kannatus Helsingin äänestysalueilla, %

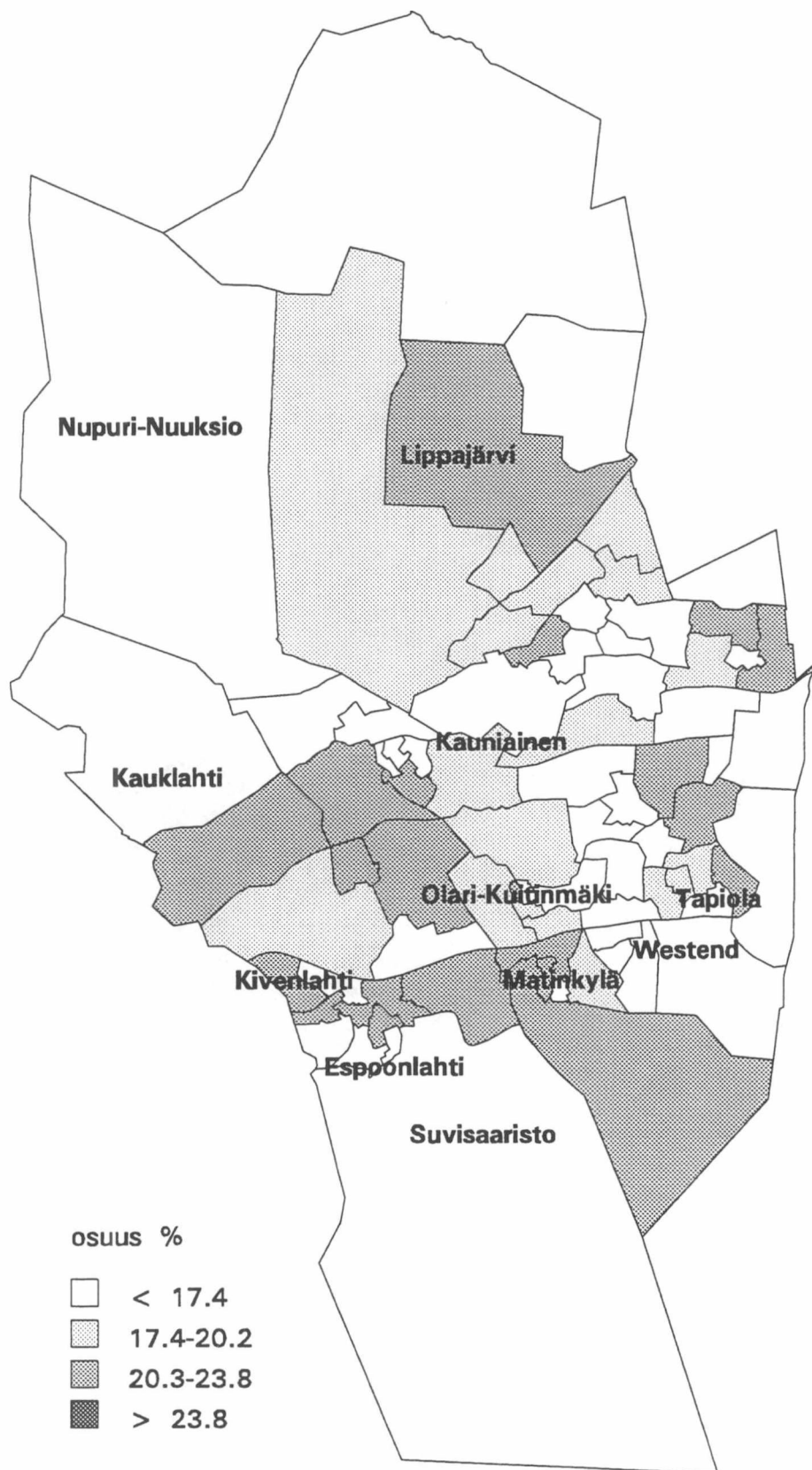


osuus %

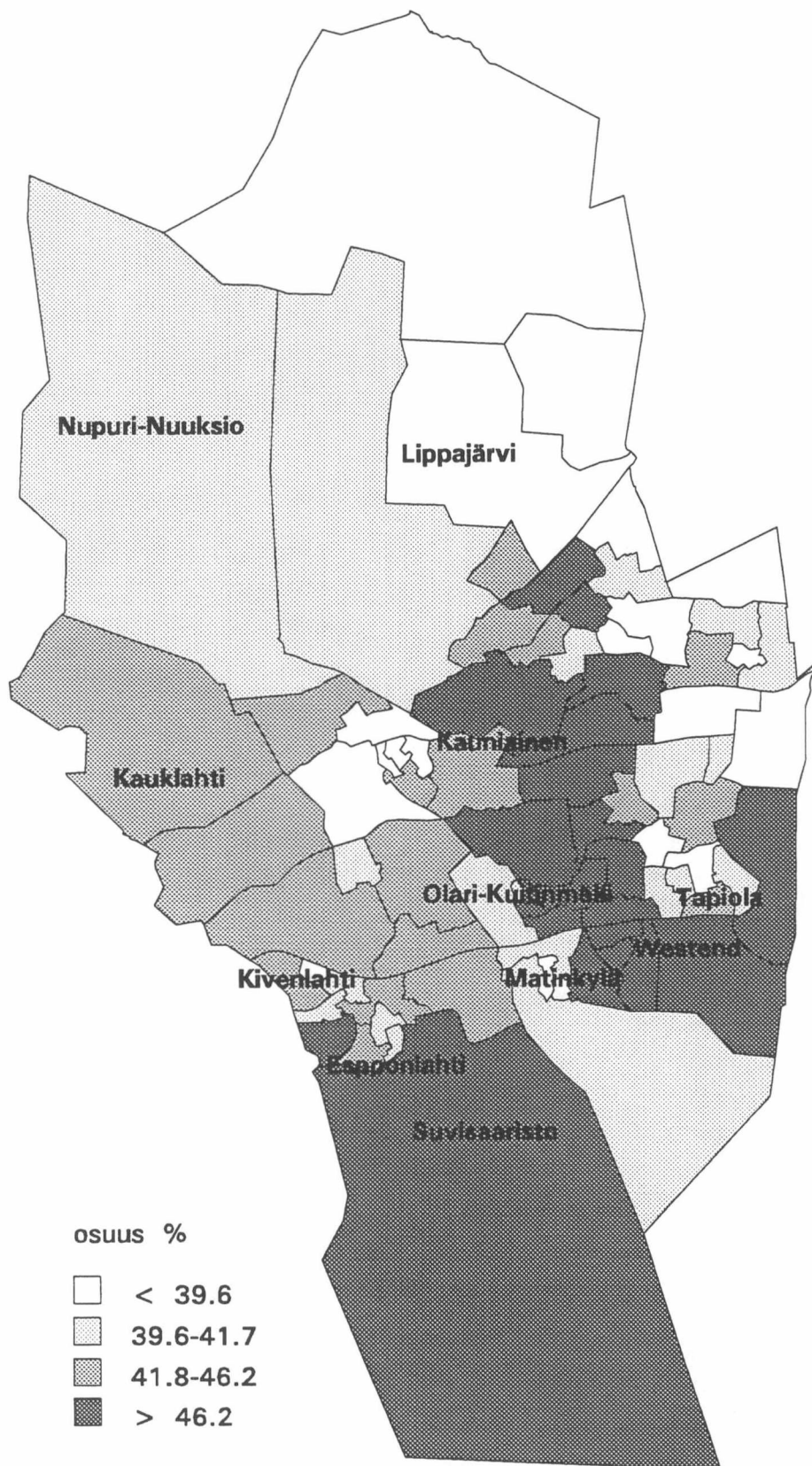


Tilastokeskus
Paikkatiedot

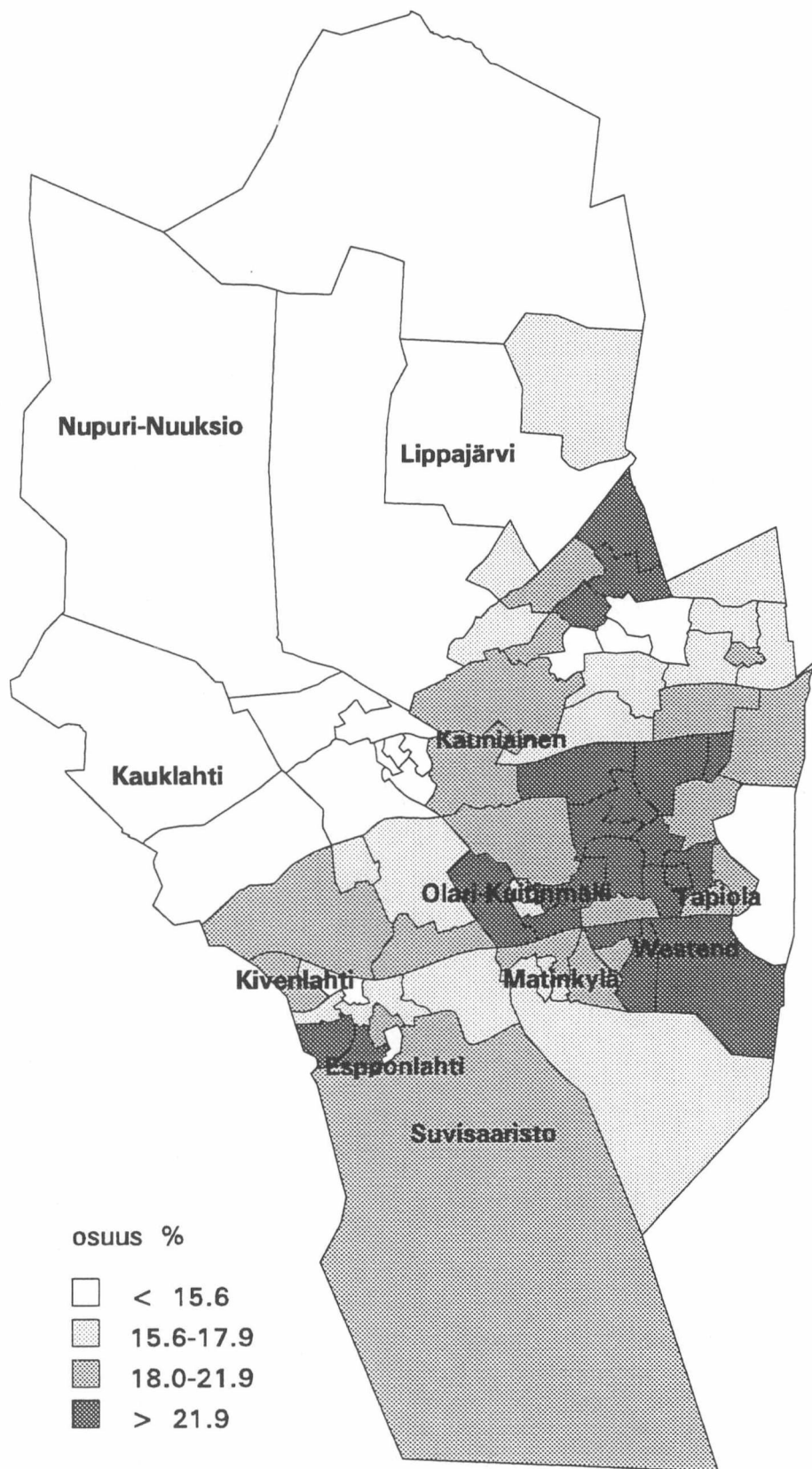
Ahtisaaren kannatus Kauniaisissa ja Espoon äänestysalueilla, %



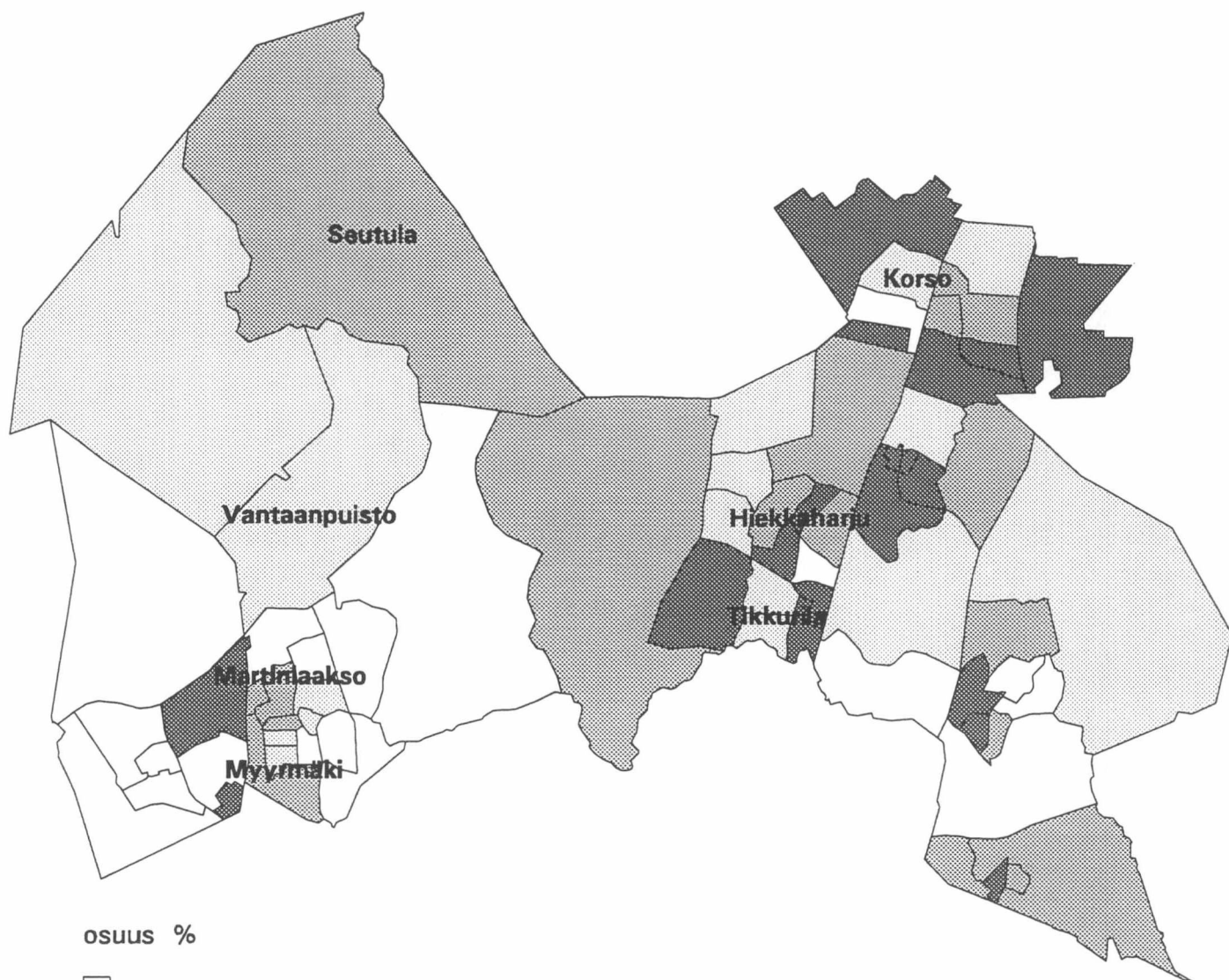
Rehnin kannatus Kauniaisissa ja Espoon äänestysalueilla, %



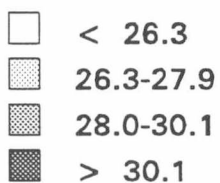
Ilaskiven kannatus Kauniaisissa ja Espoon äänestysalueilla, %



Ahtisaaren kannatus Vantaan äänestysalueilla, %

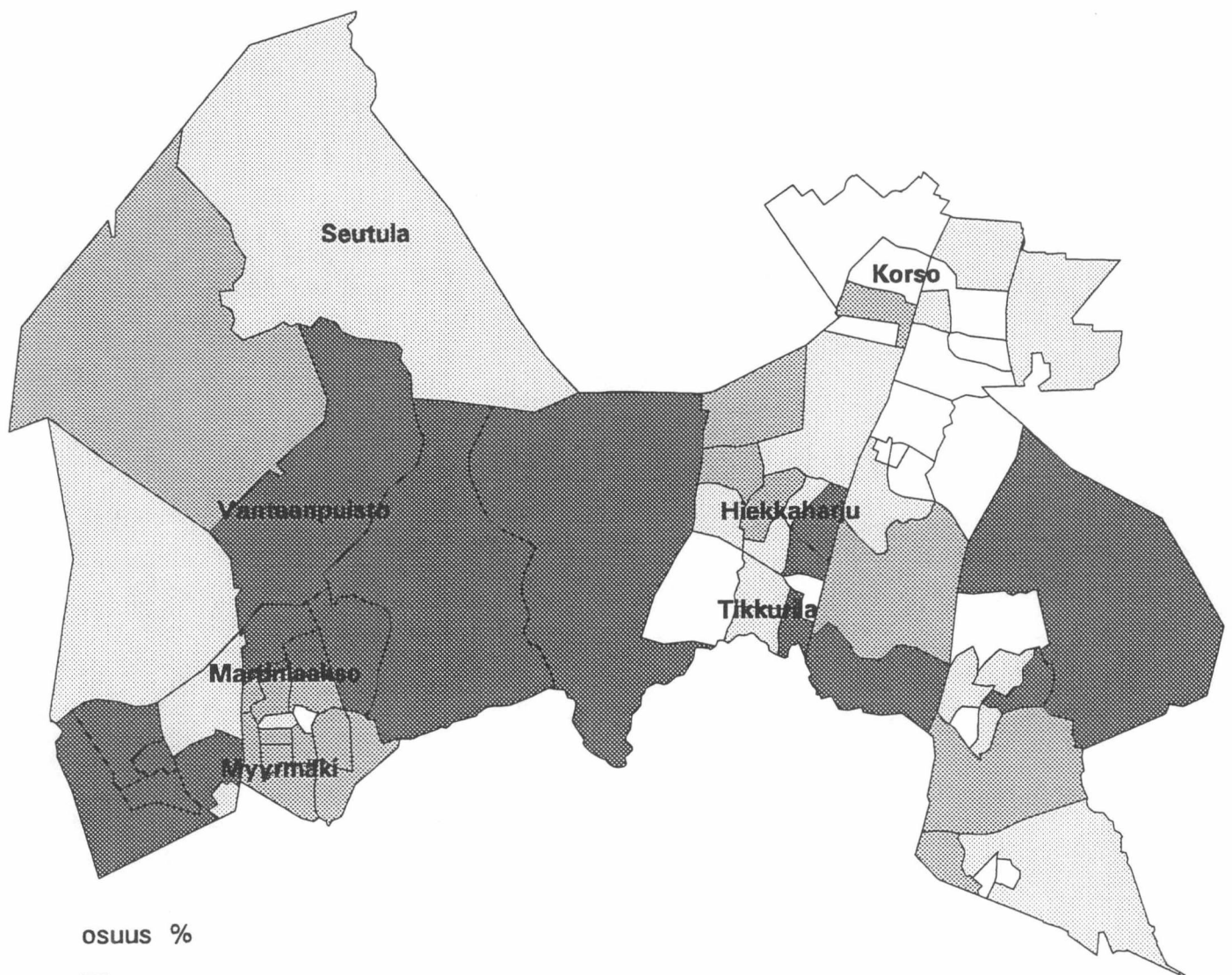


osuus %



Tilastokeskus
Paikkatiedot

Rehnin kannatus Vantaan äänestysalueilla, %

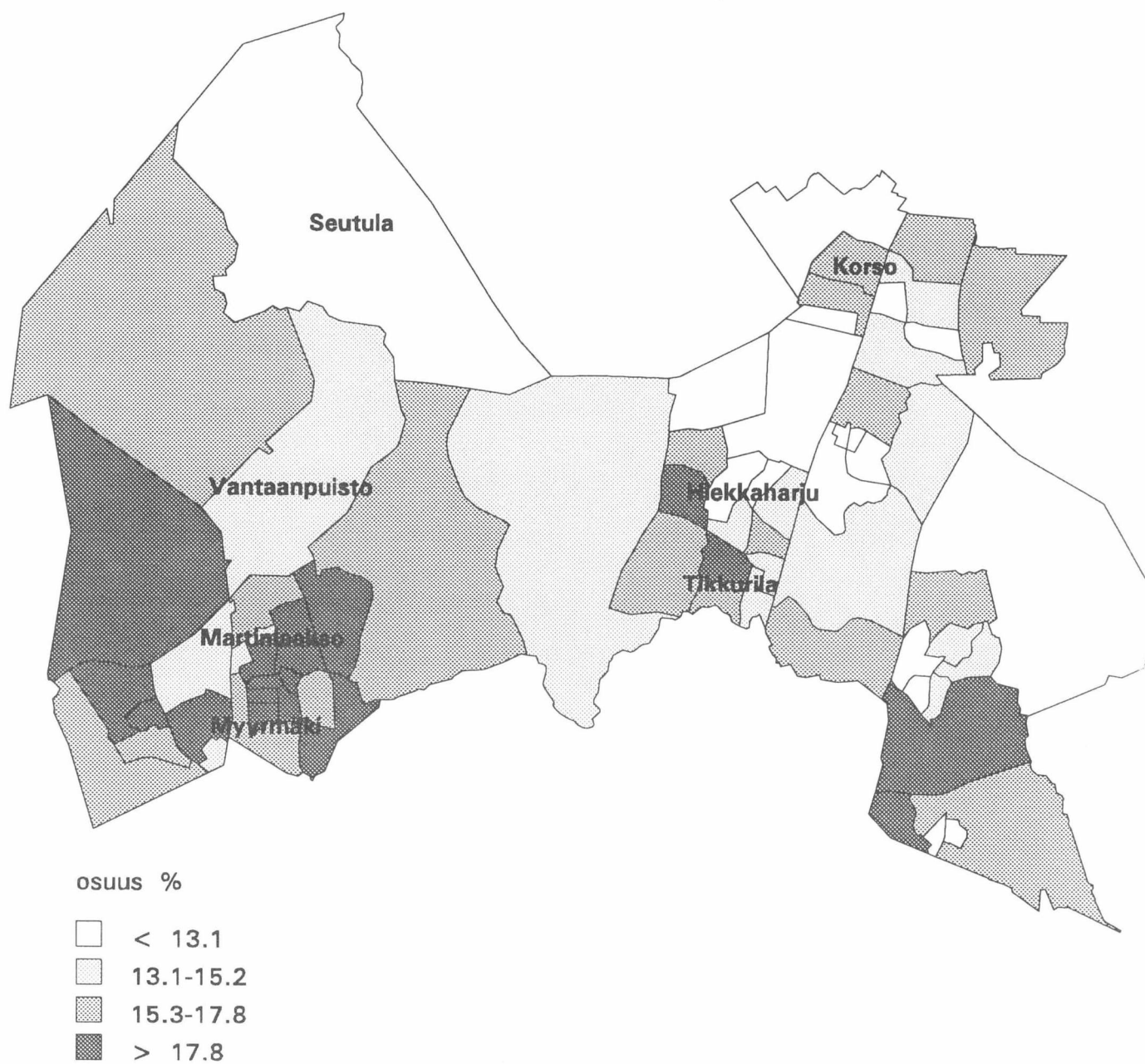


osuus %

- < 31.1
- 31.1-33.0
- 33.1-35.8
- > 35.8

Tilastokeskus
Paikkatiedot

Ilaskiven kannatus Vantaan äänestysalueilla, %



Taulukko-osa

Taulu 1. Presidenttiehdokkaiden äänimäärät presidentinvaalissa 16.1.1994 ja ero prosenttiyksikköinä heidän edustamiensa puolueiden kannatukseen 1992 kunnallisvaaleissa, kuntamuodon ja vaalipiirin mukaan.

Vaalipiiri 1) 2) Kuntamuoto Prosenttiosuus äänistä	Martti Ahtisaari		Elisabeth Rehn		Paavo Väyrynen		Raimo Ilaskivi		Claes Andersson		Toimi Kankaan- niemi		Sulo Aittoniemi	
	Ero Kv 92		Ero Kv 92		Ero Kv 92		Ero Kv 92		Ero Kv 92		Ero Kv 92		Ero Kv 92	
Koko maa	827214	-1,2	701735	17,0	622954	0,3	484779	-3,9	122703	-7,8	31676	-2,2	30651	-1,5
Kaup. yht.	575718	-1,5	492565	18,8	286839	2,9	343865	-4,3	85876	-8,0	18784	-2,5	17542	-0,8
Muut kunnat	245170	-0,9	202541	13,3	333465	-3,6	137920	-3,2	36146	-7,5	12701	-1,6	12964	-2,6
Helsingin kaup. vaalipiiri	90370	4,4	103989	22,2	20073	2,7	70120	-2,2	15719	-3,8	1932	-2,3	1559	-0,1
Kaup. yht.	89483	4,4	102499	22,1	19868	2,7	69205	-2,2	15590	-3,7	1902	-2,3	1536	-0,1
Uudenmaan läänin vaalipiiri	129431	-2,7	168152	22,0	44725	2,1	79423	-5,2	17391	-5,1	3286	-1,5	3234	-0,3
Kaup. yht.	92808	-2,1	118855	23,4	27328	3,4	60320	-5,6	13045	-5,5	2350	-1,7	2123	-0,4
Muut kunnat	35998	-4,2	48207	18,4	17250	-0,7	18637	-4,5	4280	-4,2	914	-1,2	1103	-0,2
Turun läänin eteläinen vaalip.	73857	-2,3	57160	16,1	44667	0,0	49629	-4,7	12265	-8,4	1882	-1,7	2676	-1,4
Kaup. yht.	53945	-2,9	40481	17,4	21933	3,1	35476	-5,1	9230	-9,5	1315	-2,0	1589	-1,1
Muut kunnat	19516	-1,1	16154	13,0	22616	-6,0	13942	-3,9	2981	-6,0	555	-1,0	1078	-2,2
Turun läänin pohjoinen vaalip.	49318	-2,6	24554	-	34424	1,0	29301	-3,5	9007	-11,8	2096	-1,9	2287	-1,2
Kaup. yht.	33614	-3,0	17324	-	16895	3,6	19813	-4,5	5995	-13,4	1329	-2,8	1278	-0,8
Muut kunnat	15458	-2,3	7042	-	17473	-3,0	9392	-1,7	2991	-9,1	757	-0,4	1002	-1,6
Hämeen läänin eteläinen vaalip.	61569	-3,6	40028	-	28369	-0,0	39303	-5,8	6799	-7,1	2123	-3,4	2488	-0,4
Kaup. yht.	37960	-3,7	24441	-	11232	3,6	23790	-6,2	4359	-8,1	1265	-4,1	1299	-0,1
Muut kunnat	23328	-3,6	15339	-	17061	-4,3	15345	-5,5	2422	-5,9	853	-2,4	1177	-0,7
Hämeen läänin pohjoinen vaalip.	71894	-2,4	50455	19,2	32946	2,8	47761	-5,1	14014	-10,0	2698	-2,1	5499	0,4
Kaup. yht.	50946	-2,2	35246	19,5	19718	4,3	33080	-4,3	9945	-9,9	1697	-1,8	3600	0,8
Muut kunnat	20504	-3,0	14835	-	13112	-0,4	14445	-6,6	4041	-10,0	993	-2,6	1884	-0,3
Kymen läänin vaalipiiri	68395	-4,7	41965	19,2	39581	-0,4	33757	-4,5	4394	-3,4	2286	-3,6	2042	-0,7
Kaup. yht.	51868	-5,6	29772	20,1	18753	3,5	24025	-4,7	3466	-4,8	1379	-3,6	1279	0,0
Muut kunnat	16234	-3,3	11960	17,0	20768	-7,6	9562	-4,3	903	-0,6	900	-3,5	761	-2,1
Mikkelin läänin vaalipiiri	36477	-3,7	21114	-	33997	-1,5	18209	-3,8	2290	-3,6	2055	-3,0	1262	-2,9
Kaup. yht.	18361	-5,5	10920	-	9502	3,4	9523	-6,3	1285	-4,8	793	-3,2	502	-3,7
Muut kunnat	17968	-2,7	10078	-	24436	-4,6	8612	-2,2	1003	-2,7	1259	-2,9	756	-2,3
Pohjois-Karjalan läänin vaalip.	32011	-6,6	14324	-	25268	-3,7	13774	-0,4	1859	-4,6	1603	-3,7	1082	-4,8
Kaup. yht.	18644	-8,3	9046	-	11505	-1,1	8401	-1,9	1206	-5,2	810	-3,9	520	-3,4
Muut kunnat	13230	-4,7	5200	-	13705	-6,2	5325	1,3	650	-3,9	787	-3,4	560	-6,5
Kuopion läänin vaalipiiri	37924	3,4	27186	-	43846	-2,6	16937	-2,6	5495	-13,3	1705	-2,1	1496	-5,0
Kaup. yht.	25042	2,6	18463	-	20081	1,3	11377	-4,3	3148	-13,8	825	-2,4	755	-3,6
Muut kunnat	12678	4,1	8587	-	23688	-6,9	5468	-0,5	2329	-12,6	870	-1,6	734	-6,8
Keski-Suomen läänin vaalipiiri	46049	-2,5	22277	13,9	39758	0,5	16996	-4,7	6925	-8,8	3594	-2,4	1509	-2,1
Kaup. yht.	26212	-3,3	13094	15,3	16644	2,9	10100	-5,2	4309	-9,6	1734	-2,8	738	-1,4
Muut kunnat	19462	-1,8	8989	-	22967	-1,9	6793	-4,1	2591	-7,9	1839	-2,1	765	-2,9
Vaasan läänin vaalipiiri	48615	-1,6	74963	6,6	88349	2,5	34962	-3,0	7284	-4,2	3844	-2,5	2548	-3,0
Kaup. yht.	31118	-3,1	42224	8,5	35029	3,4	18790	-2,7	4655	-5,6	2069	-3,3	1069	-1,7
Muut kunnat	16882	-0,3	31627	4,1	53041	2,2	16028	-3,2	2558	-2,7	1751	-1,7	1465	-4,5
Oulun läänin vaalipiiri	52551	3,9	31747	11,7	90356	-6,0	24151	-2,6	11843	-15,1	1821	-1,1	2102	-2,6
Kaup. yht.	30527	2,5	19193	14,0	35631	-1,8	14428	-4,4	6132	-15,1	987	-1,8	885	-1,8
Muut kunnat	21219	4,7	12227	-	54293	-9,4	9587	-0,9	5628	-15,2	820	-0,4	1196	-3,5
Lapin läänin vaalipiiri	27320	3,2	13204	-	55724	5,9	10306	-2,6	7305	-17,2	690	-0,7	853	-0,9
Kaup. yht.	14475	-0,6	6638	-	22563	10,5	5451	-2,8	3458	-17,1	304	-1,9	365	-0,1
Muut kunnat	11997	5,7	6212	-	32351	2,8	4723	-2,3	3714	-17,2	370	0,2	473	-1,5
Ahvenanmaan maakunnan vaalip.	1433	-	10617	-	871	-	150	-	113	-	61	-	14	-
Kaup. yht.	715	-	4369	-	157	-	86	-	53	-	25	-	4	-
Muut kunnat	696	-	6084	-	704	-	61	-	55	-	33	-	10	-

1) Koko maan ja vaalipiirin luvut sisältävät ulkomailta asuvien Suomen kansalaisten äänet.

2) Mukana vain puolueiden asettamat ehdokkaat

TILASTOKESKUS / VAALITILASTOT

Taulu 2. Hyväksytyt ja hylätyt äänestysliput sekä ennakoita äänestämneet ja äänestysprosentti kunnittain 1994
 Tabell 2. Godkända och kasserade röstsedlar samt antal förhandsröstande och röstningsprocent kommunvis år 1994

Vaali- ja valkrets- ja kommun	Hyväksytyt äänestysliput presidenttiehdokkaittain Godkända röstsedlar efter presidentkandidat													Hyl. Kass. sedlar	Ennak. röst- ande	Äänioi- keutet- tuja Änes- tys- t Röstbe- rätti- gade Röstn- t
	Yhteen- sä Summa	Martti Ahti- saari	Elisa- beth Rehn	Paavo Väyry- nen	Raimo Ilas- kivi	Keijo Korho- nen	Claes An- ders- son	Pertti Virta- nen	Eeva Kuus- koski	Toimi Kan- kaan- niemi	Sulo Ait- to- niemi	Pekka Tiai- nen				
Koko maa - Hela landet	3193825 x 100,0	827214 25,9	701735 22,0	622954 19,5	484779 15,2	186728 5,8	122703 3,8	95564 3,0	82501 2,6	31676 1,0	30651 1,0	7320 0,2	9098 0,3	1359137 42,4	4085523 78,4	
Suomessa as. Suom. kansal. Finska medb.bos. i Finl.	3172401 x 100,0	820888 25,9	695106 21,9	620304 19,6	481785 15,2	186071 5,9	122022 3,8	95234 3,0	81748 2,6	31485 1,0	30506 1,0	7252 0,2	9024 0,3	1337639 42,0	3874228 82,1	
Kaup. yht. - Städer tills.	2053380 x 100,0	575718 28,0	492565 24,0	286839 14,0	343865 16,7	106369 5,2	85876 4,2	66472 3,2	54436 2,7	18784 0,9	17542 0,9	4914 0,2	5625 0,3	825623 40,1	2507758 82,1	
Muut kunnat - Övr.komm.	1119021 x 100,0	245170 21,9	202541 18,1	333465 29,8	137920 12,3	79702 7,1	36146 3,2	28762 2,6	27312 2,4	12701 1,1	12964 1,2	2338 0,2	3399 0,3	512016 45,6	1366470 82,1	
Ulkom. as. Suomen kansal. Finska medb.bos. utoml.	21424 x 100,0	6326 29,5	6629 30,9	2650 12,4	2994 14,0	657 3,1	681 3,2	330 1,5	753 3,5	191 0,9	145 0,7	68 0,3	74 0,3	21498 100,0	211295 10,2	
Helsingin kaup. vaali- ja valkrets- ja stads valkrets	333667 x 100,0	90370 27,1	103989 31,2	20073 6,0	70120 21,0	10770 3,2	15719 4,7	10494 3,1	7948 2,4	1932 0,6	1559 0,5	693 0,2	846 0,3	131091 39,2	439358 76,1	
Suomessa as. Suom. kansal. Finska medb.bos. i Finland	329664 x 100,0	89483 27,1	102499 31,1	19868 6,0	69205 21,0	10674 3,2	15590 4,7	10438 3,2	7788 2,4	1902 0,6	1536 0,5	681 0,2	831 0,3	127073 38,4	400780 82,5	
Kaup. yht. - Städer tills.	329664 x 100,0	89483 27,1	102499 31,1	19868 6,0	69205 21,0	10674 3,2	15590 4,7	10438 3,2	7788 2,4	1902 0,6	1536 0,5	681 0,2	831 0,3	127073 38,4	400780 82,5	
Helsinki - Helsingfors	329664 x 100,0	89483 27,1	102499 31,1	19868 6,0	69205 21,0	10674 3,2	15590 4,7	10438 3,2	7788 2,4	1902 0,6	1536 0,5	681 0,2	831 0,3	127073 38,4	400780 82,5	
Ulkom. as. Suomen kansal. Finska medb.bos. utomlands	4003 x 100,0	887 22,2	1490 37,2	205 5,1	915 22,9	96 2,4	129 3,2	56 1,4	160 4,0	30 0,7	23 0,6	12 0,3	15 0,4	4018 100,0	38578 10,4	

TILASTOKESKUS / VAALITILASTOT

Vaalipiiri ja kunta Valkrets och kommun	Hyväksytyt äänestysliput presidenttiehdokkaittain Godkända röstsedlar efter presidentkandidat											Hyl. liput Kass. sedlar	Ennak. Äänest. Röstr. ände	Äänioi- ksutet- tuja Äänest. ys-k Röstit- gade Röstrn-k	
	Yhteen- sä Summa	Martti Ahti- saari	Elisa- beth Rehn	Paavo Väyry- nen	Raimo Ilas- kivi	Keijo Korho- nen	Claes An- ders- son	Pertti Virta- nan	Eeva Kuus- koaki	Toimi Kan- kaan- niemi	Sulo Ait- to- niemi	Pekka Tia- nen			
Uudenmaan läänin vaalipiiri Nylands läns valkrets	489970 100,0	129431 26,4	168152 34,3	44725 9,1	79423 16,2	17516 3,6	17391 3,5	14748 3,0	10874 2,2	3286 0,7	3234 0,7	1190 0,2	1163 0,2	177107 36,1	599740 81,9
Suomessa as. Suom. kansal. Finska medb. bos. i Finland	487357 100,0	128806 26,4	167062 34,3	44578 9,1	78957 16,2	17460 3,6	17325 3,6	14715 3,0	10783 2,2	3264 0,7	3226 0,7	1181 0,2	1156 0,2	174487 35,7	580184 84,2
Kaup. yht.-Städer tills.	347684 100,0	92808 26,7	118855 34,2	27328 7,9	60320 17,3	11663 3,4	13045 3,8	10473 3,0	7854 2,3	2350 0,7	2123 0,6	865 0,2	778 0,2	123714 35,5	413481 84,3
Espoo - Esbo	115173 100,0	25594 22,2	44022 38,2	7494 6,5	24581 21,3	3113 2,7	3622 3,1	3082 2,7	2370 2,1	671 0,6	467 0,4	157 0,1	223 0,2	42759 37,1	132534 87,1
Hanko - Hangö	7046 100,0	2163 30,7	3112 44,2	390 5,5	560 7,9	204 2,9	248 3,5	121 1,7	120 1,7	75 1,1	35 0,5	18 0,3	18 0,3	2627 37,2	8734 80,9
Vantaa - Vanda	99118 100,0	29408 29,7	29337 29,6	7787 7,9	16593 16,7	3931 4,0	4331 4,4	3462 3,5	2541 2,6	689 0,7	696 0,7	343 0,3	214 0,2	33958 34,2	119242 83,3
Hyvinkää - Hyvinge	25579 100,0	8049 31,5	6374 24,9	2635 10,3	4145 16,2	1187 4,6	1174 4,6	851 3,3	645 2,5	176 0,7	256 1,0	87 0,3	81 0,3	8584 33,5	31239 82,1
Järvenpää-Träskända	19978 100,0	5283 26,4	5698 28,5	2087 10,4	3647 18,3	797 4,0	692 3,5	747 3,7	597 3,0	181 0,9	184 0,9	65 0,3	43 0,2	6045 30,2	24430 82,0
Karjaa - Karis	5675 100,0	1660 29,3	2828 49,8	353 6,2	307 5,4	106 1,9	187 3,3	99 1,7	79 1,4	34 0,6	14 0,2	8 0,1	18 0,3	2145 37,7	6813 83,6
Karkkila - Högfors	5695 100,0	1846 32,4	871 15,3	809 14,2	13,0	281 4,9	610 10,7	241 4,2	170 3,0	26 0,5	58 1,0	44 0,8	22 0,4	2495 43,6	6940 82,4
Kauniainen-Grankulla	5657 100,0	611 10,8	3308 58,5	274 4,8	1181 20,9	59 1,0	86 1,5	68 1,2	54 1,0	12 0,2	4 0,1	- -	10 0,2	2498 44,1	6209 91,3
Kerava - Kervo	17578 100,0	5082 28,9	5054 28,8	1640 9,3	2975 16,9	709 4,0	676 3,8	621 3,5	512 2,9	140 0,8	126 0,7	43 0,2	39 0,2	5227 29,7	21118 83,4
Lohja - Lojo	9411 100,0	3454 36,7	2190 23,3	705 7,5	1434 15,2	346 3,7	458 4,9	361 3,8	250 2,7	104 1,1	67 0,7	42 0,4	31 0,3	3613 38,3	11449 82,5
Loviisa - Lovisa	5263 100,0	1480 28,1	2364 44,9	272 5,2	583 11,1	120 2,3	146 2,8	155 2,9	73 1,4	31 0,6	31 0,6	8 0,2	13 0,2	2113 40,0	6472 81,5
Orimattila	8680 100,0	2229 25,7	1941 22,4	1707 19,7	1499 17,3	446 5,1	226 2,6	271 3,1	160 1,8	81 0,9	106 1,2	14 0,2	26 0,3	3308 38,0	10913 79,8
Porvoo - Borgå	13153 100,0	3500 26,6	5955 45,3	733 5,6	1587 12,1	283 2,2	350 2,7	334 2,5	216 1,6	103 0,8	63 0,5	29 0,2	24 0,2	4352 33,0	15955 82,6
Tammisaari - Ekenäs	9678 100,0	2449 25,3	5801 59,9	442 4,6	489 5,1	81 0,8	239 2,5	60 0,6	67 0,7	27 0,3	16 0,2	7 0,1	16 0,2	3990 41,2	11433 84,8
Muut kunnat - Övr.komm.	139673 100,0	35998 25,8	48207 34,5	17250 12,4	18637 13,3	5797 4,2	4280 3,1	4242 3,0	2929 2,1	914 0,7	1103 0,8	316 0,2	378 0,3	50773 36,3	166703 84,0
Artjärvi - Artsjö	1081 100,0	155 14,3	195 18,0	390 36,1	184 17,0	67 6,2	12 1,1	25 2,3	20 1,9	24 2,2	8 0,7	1 0,1	5 0,5	551 50,7	1367 79,4
Askola	2581 100,0	616 23,9	558 21,6	650 25,2	406 15,7	107 4,1	60 2,3	71 2,8	67 2,6	13 0,5	29 1,1	4 0,2	6 0,2	1043 40,3	3181 81,3
Inkoo-Ingå	3146 100,0	556 17,7	1862 59,2	247 7,9	262 8,3	47 1,5	80 2,5	41 1,3	33 1,0	11 0,3	5 0,2	2 0,1	5 0,2	1127 35,8	3605 87,4
Karjalohja - Karislojo	884 100,0	259 29,3	155 17,5	173 19,6	160 18,1	60 6,8	20 2,3	18 2,0	24 2,7	4 0,5	8 0,9	3 0,3	9 1,0	455 51,0	1058 84,4
Kirkkonummi - Kyrkslätt	16393 100,0	3838 23,4	7544 46,0	977 6,0	2046 12,5	540 3,3	519 3,2	483 2,9	281 1,7	64 0,4	72 0,4	29 0,2	32 0,2	5926 36,1	19151 85,8
Lapinjärvi - Lappträsk	2085 100,0	388 18,6	872 41,8	448 21,5	184 8,8	72 3,5	18 0,9	43 2,1	29 1,4	15 0,7	14 0,7	2 0,1	3 0,1	776 37,2	2543 82,1
Liljendahl	1018 100,0	158 15,5	686 67,4	85 8,3	37 3,6	12 1,2	19 1,9	7 0,7	9 0,9	3 0,3	2 0,2	- -	- -	346 34,0	1158 87,9
Lohjan kunta-Lojo komm.	11760 100,0	3898 33,1	3106 26,4	1149 9,8	1690 14,4	505 4,3	409 3,5	458 3,9	321 2,7	88 0,7	95 0,8	41 0,3	40 0,3	4178 35,4	14059 83,9
Myrskylä - Mörskom	1289 100,0	253 19,6	372 28,9	341 26,5	171 13,3	60 4,7	12 0,9	25 1,9	29 2,2	11 0,9	15 1,2	- -	6 0,5	685 52,9	1585 81,7

16.1.1994

TILASTOKESKUS / VAALITILASTOT

Vaali- ja kunnat Valkrets och kommun	Hyväksytyt äänestysliput presidenttiehdokkaittain Godkända röstsedlar efter presidentkandidat													Ennak. Röst- ande	Äänloi- kautet- tuja Änes- tys- Röstbe- rätti- gade Röstn- t
	Yhteen- sä Summa	Martti Ahti- saari	Elisa- beth Rehn	Paavo Vähry- nen	Raimo Ilas- kivi	Keijo Korho- nen	Class An- ders- son	Pertti Virta- nen	Eeva Kuus- koiki	Toimi Kaa- niemi	Sulo Ait- to- niemi	Pekka Tiia- nen	Hyl. liput Kass. sedlar		
Mäntsälä	9048	1957	2660	1647	1381	539	214	261	187	66	114	22	40	3305	11276
x	100.0	21.6	29.4	18.2	15.3	6.0	2.4	2.9	2.1	0.7	1.3	0.2	0.4	36.4	80.6
Nummi - Pusula	3714	1006	607	886	506	235	175	123	81	35	42	18	14	1766	4453
x	100.0	27.1	16.3	23.9	13.6	6.3	4.7	3.3	2.2	0.9	1.1	0.5	0.4	47.4	83.7
Nurmijärvi	18051	4911	4774	2377	3026	914	651	618	448	118	183	31	56	7097	21437
x	100.0	27.2	26.4	13.2	16.8	5.1	3.6	3.4	2.5	0.7	1.0	0.2	0.3	39.2	84.5
Pernaja - Pernä	2458	617	1938	198	121	39	53	46	24	13	6	3	9	776	2931
x	100.0	25.1	54.4	8.1	4.9	1.6	2.2	1.9	1.0	0.5	0.2	0.1	0.4	31.5	84.2
Pohja - Pojo	3285	1404	1033	218	188	71	199	82	58	6	16	10	16	1168	3948
x	100.0	42.7	31.4	6.6	5.7	2.2	6.1	2.5	1.8	0.2	0.5	0.3	0.5	35.4	83.6
Pornainen - Borgnäs	2048	527	460	465	309	96	54	74	33	11	16	3	5	678	2449
x	100.0	25.7	22.5	22.7	15.1	4.7	2.6	3.6	1.6	0.5	0.8	0.1	0.2	33.0	83.8
Porvoon mlk - Borgå lk	13579	3440	6195	1228	1249	360	349	368	224	57	76	33	27	4013	16312
x	100.0	25.3	45.6	9.0	9.2	2.7	2.6	2.7	1.6	0.4	0.6	0.2	0.2	29.5	83.4
Pukkila	1088	200	219	341	156	71	21	29	28	3	19	1	2	505	1404
x	100.0	18.4	20.1	31.3	14.3	6.5	1.9	2.7	2.6	0.3	1.7	0.1	0.2	46.3	77.6
Ruotsinpyhtää-Strömfors	2146	686	658	348	198	87	50	66	30	7	12	4	3	809	2580
x	100.0	32.0	30.7	16.2	9.2	4.1	2.3	3.1	1.4	0.3	0.6	0.2	0.1	37.6	83.3
Sammatti	810	233	154	136	159	26	23	35	26	4	14	-	5	358	939
x	100.0	28.8	19.0	16.8	19.6	3.2	2.8	4.3	3.2	0.5	1.7	-	0.6	43.9	86.8
Sipoo - Sibbo	9833	1802	5336	680	999	271	253	196	144	79	44	29	18	3336	11276
x	100.0	18.3	54.3	6.9	10.2	2.8	2.6	2.0	1.5	0.8	0.4	0.3	0.2	33.9	87.4
Siuntio - Sjundeå	2790	664	1274	273	218	95	103	75	59	14	12	3	5	991	3223
x	100.0	23.8	45.7	9.8	7.8	3.4	3.7	2.7	2.1	0.5	0.4	0.1	0.2	35.5	86.7
Tuusula - Tusby	17140	4663	4717	2138	2907	754	550	623	457	110	172	49	42	5877	20602
x	100.0	27.2	27.5	12.5	17.0	4.4	3.2	3.6	2.7	0.6	1.0	0.3	0.2	34.2	83.4
Vihti - Vichtis	13446	3767	3432	1855	2080	769	436	475	317	158	129	28	30	5007	16166
x	100.0	28.0	25.5	13.8	15.5	5.7	3.2	3.5	2.4	1.2	1.0	0.2	0.2	37.2	83.4
Ulkom. as. Suomen kansal. Finska medb. bos. utoml.	2613	625	1090	147	466	56	66	33	91	22	8	9	7	2620	19556
x	100.0	23.9	41.7	5.6	17.8	2.1	2.5	1.3	3.5	0.8	0.3	0.3	0.3	100.0	13.4

TILASTOKESKUS / VAALITILASTOT

Vaali- ja kuntala Vaalkrets och kommun	Hyväksytyt äänestysliput presidenttiehdokkain Godkända röstsedlar efter presidentkandidat													Hyl. liput Kass. sedlar	Ennak. äänest. Pörh. Röstan- de	Äänioi- kuttet- tuja Äänest- ys- Röster- rätti- gäde Röstrn- x
	Yhteensä Summa	Martti Ahtisaari	Elisa- beth Rehn	Paavo Väyry- nen	Raimo Ilas- kivi	Keijo Korho- nen	Class An- ders- son	Pertti Virta- nen	Seva Kuus- koski	Toimi Kan- kaan- niemi	Sulo Ait- to- niemi	Pekka Tiai- nen				
Turun läänin etel. vaalip. Åbo läns södra vaalkrets	275491 100,0	73857 26,8	57160 20,7	44667 16,2	49629 18,0	13160 4,8	12265 4,5	8345 3,0	10893 4,0	1882 0,7	2676 1,0	957 0,3	730 0,3	111328 40,3	348518 79,3	
Suomessa as. Suom. kansal. Finska medb.bos.i Finland	274006 100,0	73461 26,8	56635 20,7	44549 16,3	49418 18,0	13121 4,8	12211 4,5	8307 3,0	10815 3,9	1870 0,7	2667 1,0	952 0,3	728 0,3	109841 40,0	334398 82,2	
Kaup. yht.- Ståd.tills.	186256 100,0	53945 29,0	40481 21,7	21933 11,8	35476 19,0	8227 4,4	9230 5,0	5933 3,2	7423 4,0	1315 0,7	1589 0,9	704 0,4	475 0,3	70443 37,7	228749 81,6	
Kaarina - S:t Karins	11938 100,0	3254 27,3	2748 23,0	1172 9,8	2609 21,9	487 4,1	597 5,0	354 3,0	487 4,1	94 0,8	98 0,8	38 0,3	24 0,2	3688 30,8	13950 85,7	
Laitila	5609 100,0	1273 22,7	768 13,7	1788 31,9	886 15,8	323 5,8	99 1,8	155 2,8	180 3,2	46 0,8	83 1,5	8 0,1	14 0,2	2321 41,3	7106 79,1	
Loimaa	4626 100,0	1145 24,8	616 13,3	838 18,1	1006 21,7	202 4,4	379 8,2	149 3,2	189 4,1	24 0,5	53 1,1	25 0,5	19 0,4	2493 53,7	5683 81,7	
Naantali - Nådendal	7473 100,0	2059 27,6	1749 23,4	757 10,1	1803 24,1	279 3,7	244 3,3	237 3,2	255 3,4	31 0,4	36 0,5	23 0,3	13 0,2	2904 38,8	8832 84,8	
Parainen - Pargas	7697 100,0	1683 21,9	3882 50,4	614 8,0	685 8,9	180 2,3	292 3,8	102 1,3	181 2,4	34 0,4	25 0,3	19 0,2	6 0,1	2782 36,1	9346 82,4	
Raisio - Reso	13663 100,0	4210 30,8	2694 19,7	1523 11,1	2515 18,4	577 4,2	796 5,8	472 3,5	582 4,3	128 0,9	120 0,9	46 0,3	51 0,4	4452 32,5	16408 83,6	
Salo	14243 100,0	4806 33,7	2705 19,0	1930 13,6	2621 18,4	565 4,0	360 2,5	433 3,0	529 3,7	122 0,9	150 1,1	22 0,2	50 0,3	6546 45,8	17429 82,0	
Somero	6460 100,0	1354 21,0	841 13,0	2274 35,2	922 14,3	345 5,3	242 3,7	184 2,8	167 2,6	42 0,7	74 1,1	15 0,2	19 0,3	2866 44,2	7871 82,3	
Turku - Åbo	103510 100,0	30616 29,6	22825 22,1	8974 8,7	20731 20,0	4654 4,5	5808 5,6	3502 3,4	4389 4,2	702 0,7	834 0,8	475 0,5	251 0,2	37555 36,2	128298 80,9	
Uusikaupunki - Nystad	11037 100,0	3545 32,1	1653 15,0	2063 18,7	1698 15,4	615 5,6	413 3,7	345 3,1	464 4,2	92 0,8	116 1,1	33 0,3	28 0,3	4836 43,7	13826 80,0	
Muut kunnat - Övr.komm.	87750 100,0	19516 22,2	16154 18,4	22616 25,8	13942 15,9	4894 5,6	2981 3,4	2374 2,7	3392 3,9	555 0,6	1078 1,2	248 0,3	253 0,3	39398 44,8	105649 83,3	
Alastaro	2137 100,0	324 15,2	198 9,3	740 34,6	373 17,5	203 9,5	105 4,9	62 2,9	65 3,0	13 0,6	40 1,9	14 0,7	5 0,2	1118 52,2	2619 81,8	
Askainen - Villnäs	604 100,0	133 22,0	68 11,3	229 37,9	77 12,7	26 4,3	24 4,0	16 2,6	19 3,1	2 0,3	10 1,7	-	-	311 51,5	734 82,3	
Aura	1962 100,0	401 20,4	260 13,3	474 24,2	344 17,5	106 5,4	98 5,0	66 3,4	151 7,7	12 0,6	32 1,6	18 0,9	10 0,5	817 41,4	2365 83,4	
Dragsfjärd	2541 100,0	826 32,5	1137 44,7	145 5,7	81 3,2	29 1,1	237 9,3	30 1,2	18 0,7	10 0,4	12 0,5	16 0,6	9 0,4	984 38,6	3144 81,1	
Halikko	5431 100,0	1427 26,3	1055 19,4	1250 23,0	770 14,2	239 4,4	119 2,2	187 3,4	234 4,3	39 0,7	100 1,8	11 0,2	20 0,4	2422 44,4	6465 84,3	
Houtskär - Houtskär	482 100,0	24 5,0	384 79,7	43 8,9	7 1,5	14 2,9	1 0,2	3 0,6	2 0,4	2 0,4	2 0,4	-	7 1,4	291 59,5	563 86,9	
Inö	163 100,0	18 11,0	117 71,8	17 10,4	7 4,3	-	-	2 1,2	1 0,6	1 0,6	-	-	1 0,6	130 79,3	193 85,0	
Karainen	1523 100,0	238 15,6	147 9,7	452 29,7	434 28,5	89 5,8	31 2,0	45 3,0	53 3,5	10 0,7	22 1,4	2 0,1	4 0,3	801 52,5	1816 84,1	
Kemijoki - Kimito	2210 100,0	487 22,0	1057 47,8	368 16,7	133 6,0	61 2,8	37 1,7	17 0,8	30 1,4	12 0,5	7 0,3	1 0,0	7 0,3	1110 50,1	2675 82,9	
Kiikala	1255 100,0	250 19,9	157 12,5	535 42,6	143 11,4	66 5,3	22 1,8	35 2,8	30 2,4	2 0,2	13 1,0	2 0,2	2 0,2	628 50,0	1579 79,6	
Kisko	1318 100,0	327 24,8	189 14,3	401 30,4	169 12,8	84 6,4	42 3,2	30 2,3	58 4,4	4 0,3	12 0,9	2 0,2	2 0,2	831 63,0	1645 80,2	
Kodisjoki	344 100,0	79 23,0	49 14,2	122 35,5	24 7,0	33 9,6	8 2,3	10 2,9	15 4,4	-	4 1,2	-	-	189 54,9	438 78,5	
Korpoo - Korpo	686 100,0	98 14,3	392 57,1	80 11,7	44 6,4	25 3,6	19 2,8	12 1,7	10 1,5	3 0,4	3 0,4	-	-	395 57,6	832 82,5	
Koski Tl	1827 100,0	210 11,5	203 11,1	808 44,2	314 17,2	112 6,1	29 1,6	47 2,6	65 3,6	4 0,2	33 1,8	2 0,1	5 0,3	841 45,9	2197 83,4	
Kustavi - Gustavs	694 100,0	181 26,1	91 13,1	183 26,4	130 18,7	43 6,2	16 2,3	22 3,2	20 2,9	3 0,4	5 0,7	-	1 0,1	435 62,6	901 77,1	
Kuusjoki	1119 100,0	166 14,8	134 12,0	463 41,4	152 13,6	75 6,7	27 2,4	34 3,0	35 3,1	7 0,6	24 2,1	2 0,2	1 0,1	547 48,8	1437 77,9	
Lemu	850 100,0	164 19,3	120 14,1	223 26,2	161 18,9	54 6,4	47 5,5	27 3,2	39 4,6	3 0,4	9 1,1	3 0,4	2 0,2	325 38,1	984 86,6	

Vaalipiiri ja kunta Valkrets och kommun	Hyväksytyt äänestysliput presidenttiehdokkaittain Godkända röstsedlar efter presidentkandidat											Hyl. liput Kass. sedlar	Ennak. äänest. Röst- ande	Käniöl- keutet- tuja Känes- tys-t Röstbe- rätti- gade Röstn-t	
	Yhteen- sä Summa	Martti Ahti- saari	Elisa- beth Rehn	Paavo Väyry- nen	Raimo Ilaas- kivi	Kaijo Korho- nen	Claes An- ders- son	Pertti Virta- nen	Eeva Kuus- koski	Toimi Kan- kaan- niemi	Sulo Ait- to- niemi				Pekka Tiai- nen
Lieto - Lundo	7971 100,0	1982 24,9	1444 18,1	1395 17,5	1532 19,2	419 5,3	372 4,7	226 2,8	379 4,8	88 1,1	100 1,3	34 0,4	21 0,3	2705 33,8	9361 85,4
Loimaan k.-Loimaa komm.	4090 100,0	615 15,0	438 10,7	1492 36,5	633 15,5	355 8,7	168 4,1	98 2,4	181 4,4	35 0,9	67 1,6	8 0,2	18 0,4	1972 48,0	4996 82,2
Marttila	1454 100,0	190 13,1	188 12,9	557 38,3	220 15,1	137 9,4	15 1,0	41 2,8	46 3,2	11 0,8	49 3,4	-	2 0,1	624 42,9	1792 81,3
Masku	3124 100,0	777 24,9	611 19,6	559 17,9	614 19,7	169 5,4	85 2,7	93 3,0	149 4,8	22 0,7	39 1,2	6 0,2	9 0,3	1100 35,1	3629 86,3
Mellilä	983 100,0	135 13,7	136 13,8	336 34,2	203 20,7	59 6,0	25 2,5	15 1,5	35 3,6	18 1,8	6 0,6	15 1,5	3 0,3	562 57,0	1103 89,4
Merimasku	801 100,0	235 29,3	132 16,5	167 20,8	143 17,9	32 4,0	18 2,2	17 2,1	41 5,1	4 0,5	8 1,0	4 0,5	2 0,2	344 42,8	898 89,4
Mietoinen	1078 100,0	189 17,5	153 14,2	334 31,0	207 19,2	64 5,9	44 4,1	37 3,4	30 2,8	6 0,6	11 1,0	3 0,3	4 0,4	480 44,4	1276 84,8
Muurla	912 100,0	271 29,7	140 15,4	238 26,1	145 15,9	43 4,7	16 1,8	20 2,2	25 2,7	6 0,7	6 0,7	2 0,2	-	467 51,2	1046 87,2
Mynämäki	3922 100,0	733 18,7	573 14,6	1229 31,3	636 16,2	229 5,8	172 4,4	100 2,5	156 4,0	25 0,6	59 1,5	10 0,3	9 0,2	1716 43,7	4795 82,0
Nauvo - Nagu	951 100,0	111 11,7	635 66,8	84 8,8	50 5,3	15 1,6	21 2,2	9 0,9	16 1,7	3 0,3	6 0,6	1 0,1	4 0,4	507 53,1	1128 84,7
Nousiainen - Nousis	2574 100,0	485 18,8	403 15,7	737 28,6	447 17,4	150 5,8	86 3,3	63 2,4	142 5,5	17 0,7	38 1,5	6 0,2	10 0,4	1023 39,6	3001 86,1
Oripää	909 100,0	176 19,4	84 9,2	315 34,7	150 16,5	58 6,4	34 3,7	27 3,0	40 4,4	4 0,4	15 1,7	6 0,7	3 0,3	502 55,0	1122 81,3
Paimio - Pemar	5990 100,0	1430 23,9	1080 18,0	1199 20,0	1116 18,6	363 6,1	252 4,2	190 3,2	235 3,9	45 0,8	65 1,1	15 0,3	19 0,3	2619 43,6	7262 82,7
Pornio - Bjärnä	4131 100,0	1345 32,6	607 14,7	965 23,4	590 14,3	199 4,8	124 3,0	115 2,8	113 2,7	15 0,4	47 1,1	11 0,3	9 0,2	2422 58,5	4953 83,6
Pertteli	2224 100,0	588 26,4	340 15,3	632 28,4	314 14,1	110 4,9	48 2,2	71 3,2	85 3,8	11 0,5	22 1,0	3 0,1	6 0,3	976 43,8	2742 81,3
Piikkiö - Pikis	3932 100,0	1117 28,4	713 18,1	621 15,8	725 18,4	220 5,6	166 4,2	127 3,2	173 4,4	26 0,7	34 0,9	10 0,3	11 0,3	1455 36,9	4733 83,3
Pyhäranta	1513 100,0	453 29,9	233 15,4	362 23,9	223 14,7	85 5,6	26 1,7	67 4,4	38 2,5	12 0,8	10 0,7	4 0,3	3 0,2	445 29,4	1820 83,3
Pöytyä	2375 100,0	419 17,6	261 11,0	807 34,0	381 16,0	178 7,5	82 3,5	81 3,4	107 4,5	15 0,6	34 1,4	10 0,4	9 0,4	1054 44,2	2864 83,2
Rusko	1850 100,0	459 24,8	330 17,8	384 20,8	327 17,7	96 5,2	69 3,7	46 2,5	101 5,5	10 0,5	16 0,9	12 0,6	1 0,1	744 40,2	2124 87,1
Rymättylä - Rimito	1198 100,0	232 19,4	177 14,8	401 33,5	219 18,3	49 4,1	24 2,0	30 2,5	44 3,7	3 0,3	17 1,4	2 0,2	5 0,4	564 46,9	1449 83,0
Sauvo - Segu	1802 100,0	354 19,6	240 13,3	606 33,6	308 17,1	131 7,3	48 2,7	44 2,4	61 3,4	4 0,2	5 0,3	1 0,1	9 0,5	779 43,0	2166 83,6
Suomusjärvi	877 100,0	252 28,7	98 11,2	255 29,1	108 12,3	42 4,8	23 2,6	33 3,8	40 4,6	6 0,7	19 2,2	1 0,1	2 0,2	496 56,4	1076 81,7
Särkisalo - Finby	554 100,0	181 32,7	134 24,2	81 14,6	92 16,6	16 2,9	9 1,6	15 2,7	18 3,2	3 0,5	3 0,5	2 0,4	3 0,5	318 57,1	684 81,4
Taivassalo - Tövsala	1259 100,0	263 20,9	185 14,7	386 30,7	244 19,4	56 4,4	29 2,3	37 2,9	39 3,1	6 0,5	13 1,0	1 0,1	3 0,2	363 28,8	1504 83,9
Tarvasjoki	1220 100,0	183 15,0	173 14,2	404 33,1	262 21,5	72 5,9	22 1,8	30 2,5	57 4,7	6 0,5	10 0,8	1 0,1	4 0,3	523 42,7	1432 85,5
Vahto	1044 100,0	222 21,3	144 13,8	339 32,5	160 15,3	62 5,9	24 2,3	19 1,8	47 4,5	5 0,5	22 2,1	-	-	478 45,8	1237 84,4
Vehmaa	1691 100,0	354 20,9	202 11,9	548 32,4	284 16,8	116 6,9	49 2,9	42 2,5	66 3,9	8 0,5	19 1,1	3 0,2	2 0,1	897 53,0	2161 78,3
Velkua	136 100,0	12 8,8	39 28,7	29 21,3	22 16,2	12 8,8	6 4,4	6 4,4	10 7,4	-	-	-	-	97 71,3	170 80,0
Västernfjärd	600 100,0	143 23,8	369 61,5	39 6,5	19 3,2	7 1,2	10 1,7	2 0,3	9 1,5	2 0,3	-	-	1 0,2	201 33,4	697 86,2
Yläne	1439 100,0	257 17,9	134 9,3	582 40,4	205 14,2	91 6,3	52 3,6	28 1,9	64 4,4	12 0,8	10 0,7	4 0,3	5 0,3	790 54,7	1841 78,4
Ulkom. as. Suomen kansal. Finnska medb. bos. utoml.	1485 100,0	396 26,7	525 35,4	118 7,9	211 14,2	39 2,6	54 3,6	38 2,6	78 5,3	12 0,8	9 0,6	5 0,3	2 0,1	1487 100,0	14120 10,5

TILASTOKESKUS / VAALITILASTOT

Vaalipiiri ja kunta Valkrets och kommun	Hyväksytyt äänestysliput Godkända röstsedlar	presidenttiehdokkaikittain efter presidentkandidat											Hyl- liput Kass. sedlar	Ennak. äänest. Rösth. Röst- ande	Äänioi- keutet- tuja Änes- tys-t Röstbe- rätti- gade Röstn-k	
	Yhteen- sä Summa	Martti Ahti- saari	Elisa- beth Rehn	Paavo Väyry- nen	Raimo Ilas- kivi	Keijo Korho- nen	Clas An- ders- son	Pertti Virta- nen	Evva Kuus- koski	Toimi Kan- kaan- niemi	Sulo Ait- to- niemi	Pekka Tiai- nen				
Turun läänin pohj. vaalip. Åbo läns norra valkrets	170796 x 100,0	49318 28,9	24554 14,4	34424 20,2	29301 17,2	10103 5,9	9007 5,3	5218 3,1	4143 2,4	2096 1,2	2287 1,3	345 0,2	537 0,3	74991 43,8	216318 79,2	
Suomessa as. Suom. kansal. Finska medb. bos. i Finland	170116 x 100,0	49072 28,8	24366 14,3	34369 20,2	29205 17,2	10079 5,9	8986 5,3	5209 3,1	4122 2,4	2086 1,2	2280 1,3	343 0,2	535 0,3	74309 43,5	208793 81,7	
Kaup.yht. - Städer tills.	108834 x 100,0	33614 30,9	17324 15,9	16895 15,5	19813 18,2	6101 5,6	5995 5,5	3577 3,3	2708 2,5	1329 1,2	1278 1,2	200 0,2	345 0,3	45592 41,8	134180 81,4	
Härjavalta	x 100,0	5494 100,0	1900 34,6	758 13,8	738 13,4	899 16,4	253 4,6	416 7,6	231 4,2	145 2,6	82 1,5	58 1,1	14 0,3	20 0,4	2750 49,9	6686 82,5
Huittinen	x 100,0	5993 100,0	1158 19,3	710 11,8	1642 27,4	1187 19,8	515 8,6	243 4,1	155 2,6	161 2,7	105 1,8	107 1,8	10 0,2	20 0,3	3014 50,1	7411 81,1
Kankaanpää	x 100,0	8224 100,0	1666 20,3	1211 14,7	2258 27,5	1263 15,4	612 7,4	433 5,3	189 2,3	225 2,7	136 1,7	222 2,7	9 0,1	33 0,4	4103 49,7	10364 79,7
Kokemäki - Kumo	x 100,0	5863 100,0	1498 25,6	714 12,2	1708 29,1	830 14,2	295 5,0	318 5,4	201 3,4	147 2,5	71 1,2	69 1,2	12 0,2	23 0,4	2613 44,4	7322 80,4
Pori - Björneborg	x 100,0	49084 100,0	15932 32,5	7889 16,1	5992 12,2	9327 19,0	2700 5,5	3390 6,9	1576 3,2	1240 2,5	461 0,9	467 1,0	110 0,2	151 0,3	19396 39,4	60255 81,7
Rauma - Raumo	x 100,0	24269 100,0	9037 37,2	4475 18,4	2461 10,1	4428 18,2	1014 4,2	881 3,6	903 3,7	549 2,3	264 1,1	229 0,9	28 0,1	69 0,3	9227 37,9	29743 81,8
Vammala	x 100,0	9907 100,0	2423 24,5	1567 15,8	2096 21,2	1879 19,0	712 7,2	314 3,2	322 3,3	241 2,4	210 2,1	126 1,3	17 0,2	29 0,3	4489 45,2	12399 80,1
Muut kuniat - Övr.komm.	x 100,0	61282 100,0	15458 25,2	7042 11,5	17473 28,5	9392 15,3	3978 6,5	2991 4,9	1632 2,7	1414 2,3	757 1,2	1002 1,6	143 0,2	190 0,3	28717 46,7	74613 82,4
Eura	x 100,0	6149 100,0	2144 34,9	709 11,5	1466 23,8	727 11,8	260 4,2	389 6,3	171 2,8	162 2,6	57 0,9	47 0,8	17 0,3	13 0,2	2911 47,2	7472 82,5
Eurajoki - Euraäminne	x 100,0	3793 100,0	1133 29,9	414 10,9	1244 32,8	407 10,7	206 5,4	96 2,5	113 3,0	87 2,3	42 1,1	43 1,1	8 0,2	19 0,5	1646 43,2	4644 82,1
Honkajoki	x 100,0	1390 100,0	123 8,8	85 6,1	701 50,4	176 12,7	82 5,9	84 6,0	29 2,1	30 2,2	29 2,1	48 3,5	3 0,2	3 0,2	812 58,3	1827 76,2
Jämijärvi	x 100,0	1527 100,0	244 16,0	103 6,7	673 44,1	154 10,1	120 7,9	74 4,8	23 1,5	25 1,6	39 2,6	70 4,6	2 0,1	4 0,3	1086 70,9	1881 81,4
Karvia	x 100,0	2165 100,0	266 12,3	171 7,9	1030 47,6	257 11,9	195 9,0	26 1,2	34 1,6	46 2,1	34 1,6	105 4,8	1 0,0	8 0,4	1129 52,0	2670 81,4
Kiikoinen	x 100,0	874 100,0	118 13,5	61 7,0	385 44,1	161 18,4	78 8,9	11 1,3	15 1,7	16 1,8	18 2,1	11 1,3	- -	3 0,3	396 45,2	1085 80,8
Kiukaainen	x 100,0	2511 100,0	793 31,6	196 7,8	737 29,4	344 13,7	155 6,2	116 4,6	58 2,3	52 2,1	15 0,6	30 1,2	15 0,6	7 0,3	1324 52,6	3067 82,1
Kullaa	x 100,0	1154 100,0	266 23,1	125 10,8	367 31,8	164 14,2	87 7,5	52 4,5	39 3,4	16 1,4	20 1,7	16 1,4	2 0,2	3 0,3	450 38,9	1355 85,4
Köyliö - Kjulo	x 100,0	2110 100,0	508 24,1	193 9,1	847 40,1	241 11,4	132 6,3	66 3,1	54 2,6	42 2,0	4 0,2	20 0,9	3 0,1	5 0,2	984 46,5	2592 81,6
Lappi	x 100,0	2164 100,0	635 29,3	234 10,8	723 33,4	269 12,4	89 4,1	55 2,5	49 2,3	59 2,7	23 1,1	27 1,2	1 0,0	4 0,2	898 41,4	2593 83,6
Lavia	x 100,0	1725 100,0	266 15,4	147 8,5	627 36,3	315 18,3	128 7,4	101 5,9	41 2,4	19 1,1	31 1,8	47 2,7	3 0,2	6 0,3	896 51,8	2079 83,3
Luvia	x 100,0	2216 100,0	579 26,1	359 16,2	533 24,1	414 18,7	94 4,2	75 3,4	79 3,6	49 2,2	17 0,8	14 0,6	3 0,1	9 0,4	901 40,5	2592 85,8
Merikarvia - Sastmole	x 100,0	2506 100,0	641 25,6	324 12,9	719 28,7	412 16,4	156 6,2	83 3,3	53 2,1	35 1,4	48 1,9	29 1,2	6 0,2	9 0,4	1195 47,5	3207 78,4
Nakkila	x 100,0	3978 100,0	1088 27,4	451 11,3	886 22,3	693 17,4	275 6,9	264 6,6	117 2,9	92 2,3	46 1,2	48 1,2	18 0,5	10 0,3	1620 40,6	4823 82,7
Noormarkku - Norrmark	x 100,0	4048 100,0	999 24,7	607 15,0	832 20,6	779 19,2	253 6,3	241 6,0	123 3,0	107 2,6	40 1,0	55 1,4	12 0,3	12 0,3	1693 41,7	4825 84,1
Pomarkku - Pámark	x 100,0	1785 100,0	370 20,7	134 7,5	552 30,9	280 15,7	129 7,2	144 8,1	48 2,7	43 2,4	34 1,9	36 2,0	15 0,8	8 0,4	993 55,4	2201 81,5
Punkalaidun	x 100,0	2711 100,0	535 19,7	220 8,1	895 33,0	407 15,0	336 12,4	119 4,4	57 2,1	58 2,1	16 0,6	63 2,3	5 0,2	9 0,3	1496 55,0	3269 83,2

16.1.1994

TILASTOKESKUS / VAALITILASTOT

Vaali- piiri ja kunta Valkrets och kommun	Hyväksytyt äänestysliput presidenttiehdokkaittain Godkända röstsedlar efter presidentkandidat											Hyl. liput Kass. sedlar	Ennak. äänest. Pörh. Röst- ande	Äänioi- keutet- tuja Äänes- tys-t Röstbe- rätti- gade Röstn-x	
	Yhteen- sä Summa	Martti Ahti- saari	Elisa- beth Rehn	Paavo Vähry- nen	Raimo Ilas- kivi	Keijo Korho- nen	Claes An- ders- son	Pertti Virta- nen	Eeva Kuus- koski	Toimi Kan- kaan- niemi	Sulo Ait- to- niemi				Pekka Tiai- nen
Siikainen	1425	277	113	618	148	105	35	27	27	39	35	1	-	614	1812
%	100.0	19.4	7.9	43.4	10.4	7.4	2.5	1.9	1.9	2.7	2.5	0.1	-	43.1	78.6
Suodenniemi	999	165	87	332	206	76	41	25	20	11	35	1	2	615	1220
%	100.0	16.5	8.7	33.2	20.6	7.6	4.1	2.5	2.0	1.1	3.5	0.1	0.2	61.4	82.0
Säkylä	3348	913	414	755	623	235	182	78	91	18	37	2	15	1715	4084
%	100.0	27.3	12.4	22.6	18.6	7.0	5.4	2.3	2.7	0.5	1.1	0.1	0.4	51.0	82.3
Ulvila - Ulvsby	8174	2324	1378	1362	1454	477	499	242	202	97	122	17	23	3006	9581
%	100.0	28.4	16.9	16.7	17.8	5.8	6.1	3.0	2.5	1.2	1.5	0.2	0.3	36.7	85.6
Vampula	1227	187	95	493	202	104	50	29	30	5	28	4	2	598	1556
%	100.0	15.2	7.7	40.2	16.5	8.5	4.1	2.4	2.4	0.4	2.3	0.3	0.2	48.7	79.0
Äetsä	3303	884	422	696	559	206	188	128	106	74	36	4	16	1739	4178
%	100.0	26.8	12.8	21.1	16.9	6.2	5.7	3.9	3.2	2.2	1.1	0.1	0.5	52.4	79.4
Ulkom. as. Suomen kansal. Finska medb. bos. utoml.	680	246	188	56	96	24	21	9	21	10	7	2	2	682	7525
%	100.0	36.2	27.6	8.2	14.1	3.5	3.1	1.3	3.1	1.5	1.0	0.3	0.3	100.0	9.1

TILASTOKESKUS / VAALITILASTOT

Vaali piiri ja kunta Valokrets och kommun	Hyväksytyt äänestysliput presidenttiehdokkaittain Godkända röstsedlar efter presidentkandidat														Hyl. liput Kass. sedlar	Ennak. äänest. Röstr. ände	Käniöl- kautet- tuja Äänäs- tys-t Röstrbe- rätti- gäde Röstrn-t
	Yhteensä Summa	Martti Ahti- saari	Elisa- beth Rehn	Paavo Väyry- nen	Raimo Ilas- kivi	Keijo Korho- nen	Claes An- ders- son	Pertti Virta- nen	Eeva Kuus- koski	Toimi Kaa- niemi	Sulo Ait- to- niemi	Pekka Tiai- nen					
Hämeen läänin etel.vaali- Tavastehus l.söd.valokrets	202259 100,0	61569 30,4	40028 19,8	28369 14,0	39303 19,4	9783 4,8	6799 3,4	6491 3,2	4853 2,4	2123 1,0	2488 1,2	453 0,2	671 0,3	84619 41,7	257377 78,8		
Suomessa as. Suom.kansal. Finska medb.bos.i Finland	201363 100,0	61288 30,4	39780 19,8	28293 14,1	39135 19,4	9750 4,8	6781 3,4	6481 3,2	4809 2,4	2118 1,1	2476 1,2	452 0,2	668 0,3	83720 41,4	249282 81,0		
Kaup.yht.- Städer tills.	116454 100,0	37960 32,6	24441 21,0	11232 9,6	23790 20,4	5121 4,4	4359 3,7	3901 3,3	2818 2,4	1265 1,1	1299 1,1	268 0,2	386 0,3	45735 39,1	144475 80,9		
Forssa	12339 100,0	4299 34,8	1953 15,8	1911 15,5	1952 15,8	531 4,3	703 5,7	387 3,1	296 2,4	129 1,0	143 1,2	35 0,3	51 0,4	5111 41,3	15474 80,1		
Hämeenlinna -Tavastehus	28843 100,0	9400 32,6	5764 20,0	2381 8,3	6859 23,8	1107 3,8	764 2,6	1096 3,8	762 2,6	343 1,2	298 1,0	69 0,2	99 0,3	11773 40,7	34732 83,3		
Lahti - Lahtis	59148 100,0	18379 31,1	13364 22,6	5481 9,3	12238 20,7	2800 4,7	2330 3,9	1771 3,0	1381 2,3	627 1,1	633 1,1	144 0,2	184 0,3	23016 38,8	74402 79,7		
Riihimäki	16124 100,0	5882 36,5	3360 20,8	1459 9,0	2741 17,0	683 4,2	562 3,5	647 4,0	379 2,4	166 1,0	225 1,4	20 0,1	52 0,3	5835 36,1	19867 81,4		
Muut kunnat - Övr.komm.	84909 100,0	23328 27,5	15339 18,1	17061 20,1	15345 18,1	4629 5,5	2422 2,9	2580 3,0	1991 2,3	853 1,0	1177 1,4	184 0,2	282 0,3	37985 44,6	104807 81,3		
Asikkala	4689 100,0	1044 22,3	935 19,9	1137 24,2	806 17,2	313 6,7	82 1,7	126 2,7	111 2,4	85 1,8	47 1,0	3 0,1	20 0,4	2449 52,0	6826 69,0		
Hattula	5679 100,0	1696 29,9	1175 20,7	845 14,9	1151 20,3	270 4,8	114 2,0	190 3,3	94 1,7	55 1,0	74 1,3	15 0,3	22 0,4	2434 42,7	6772 84,2		
Hauho	2598 100,0	669 25,8	376 14,5	622 23,9	585 22,5	127 4,9	51 2,0	55 2,1	58 2,2	20 0,8	31 1,2	4 0,2	7 0,3	1264 48,5	3220 80,9		
Hausjärvi	4994 100,0	1475 29,5	907 18,2	894 17,9	834 16,7	289 5,8	133 2,7	183 3,7	120 2,4	64 1,3	86 1,7	9 0,2	18 0,4	2067 41,2	6054 82,8		
Hollola	12372 100,0	3139 25,4	2903 23,5	1745 14,1	2550 20,6	727 5,9	352 2,8	342 2,8	325 2,6	125 1,0	141 1,1	23 0,2	31 0,2	4477 36,1	14971 82,8		
Humppila	1700 100,0	477 28,1	189 11,1	469 27,6	193 11,4	131 7,7	102 6,0	50 2,9	44 2,6	12 0,7	30 1,8	3 0,2	7 0,4	775 45,4	2066 82,6		
Janakkala	9839 100,0	3428 34,8	1602 16,3	1667 16,9	1612 16,4	385 3,9	310 3,2	388 3,9	205 2,1	66 0,7	157 1,6	19 0,2	36 0,4	4745 48,1	12005 82,3		
Jokioinen - Jockis	3641 100,0	997 27,4	541 14,9	926 25,4	391 10,7	219 6,0	232 6,4	126 3,5	120 3,3	25 0,7	52 1,4	12 0,3	16 0,4	1393 38,1	4275 85,5		
Kalvola	2279 100,0	824 36,2	416 18,3	374 16,4	373 16,4	88 3,9	48 2,1	48 2,1	52 2,3	17 0,7	32 1,4	7 0,3	14 0,6	1014 44,2	2751 83,4		
Koski Hl	1485 100,0	281 18,9	248 16,7	399 26,9	325 21,9	90 6,1	25 1,7	36 2,4	25 1,7	19 1,3	32 2,2	5 0,3	6 0,4	740 49,6	1799 82,9		
Kärkölä	3158 100,0	777 24,6	625 19,8	642 20,3	696 22,0	123 3,9	85 2,7	82 2,6	59 1,9	28 0,9	38 1,2	3 0,1	3 0,1	1394 44,1	3996 79,1		
Lammi	3797 100,0	899 23,7	574 15,1	853 22,5	897 23,6	220 5,8	51 1,3	99 2,6	90 2,4	58 1,5	51 1,3	5 0,1	11 0,3	1731 45,5	4628 82,3		
Loppi	4770 100,0	1213 25,4	811 17,0	1134 23,8	739 15,5	307 6,4	161 3,4	150 3,1	139 2,9	30 0,6	70 1,5	16 0,3	13 0,3	2221 46,4	5767 82,9		
Nastola	9038 100,0	2576 28,5	2053 22,7	1444 16,0	1463 16,2	449 5,0	235 2,6	324 3,6	222 2,5	139 1,5	108 1,2	25 0,3	18 0,2	3735 41,2	11379 79,6		
Padasjoki	2690 100,0	722 26,8	386 14,3	475 17,7	667 24,8	156 5,8	95 3,5	64 2,4	48 1,8	32 1,2	37 1,4	8 0,3	8 0,3	1402 52,0	3390 79,6		
Renko	1563 100,0	411 26,3	224 14,3	457 29,2	265 17,0	74 4,7	20 1,3	40 2,6	37 2,4	9 0,6	25 1,6	1 0,1	2 0,1	873 55,8	1897 82,5		
Tammela	3947 100,0	1089 27,6	549 13,9	1018 25,8	638 16,2	211 5,3	158 4,0	100 2,5	102 2,6	24 0,6	51 1,3	7 0,2	19 0,5	1689 42,6	4732 83,8		
Tuulos	1001 100,0	242 24,2	146 14,6	264 26,4	226 22,6	39 3,9	14 1,4	28 2,8	18 1,8	3 0,3	18 1,8	3 0,3	3 0,3	575 57,3	1265 79,4		
Urajala	3865 100,0	1049 27,1	431 11,2	1053 27,2	667 17,3	294 7,6	76 2,0	107 2,8	85 2,2	29 0,8	64 1,7	10 0,3	14 0,4	2140 55,2	4840 80,1		
Ypäjä	1804 100,0	320 17,7	248 13,7	643 35,6	267 14,8	117 6,5	78 4,3	42 2,3	37 2,1	13 0,7	33 1,8	6 0,3	14 0,8	867 47,7	2174 83,6		
Ulkom.as. Suomen kansal. Finska medb. bos. utoml.	896 100,0	281 31,4	248 27,7	76 8,5	168 18,8	33 3,7	18 2,0	10 1,1	44 4,9	5 0,6	12 1,3	1 0,1	3 0,3	899 100,0	8095 11,1		

TILASTOKESKUS / VAALITILASTOT

Valupiiri ja kunta Valkrets och kommun	Hyväksytyt äänestysliput presidenttiehdokkaittain Godkända röstdedlar efter presidentkandidat											Hyl. liput Kass. sedlar	Ernak. Änäst. Röst- ande	Äänioi- keutetu- ja Änäst- ys- Röstbe- rätti- gäde Röstn- x	
	Yhteen- sä Summa	Martti Ahti- saari	Elisa- beth Rehn	Paavo Väyry- nen	Raimo Ilas- kivi	Keijo Korho- nen	Claes An- ders- son	Pertti Virta- nen	Eeva Kuus- koski	Toimi Kan- kaan- niemi	Sulo Ait- to- niemi	Pekka Tiai- nen			
Hämeen läänin pohj.vaalip. Tavastehus läns n.valkrets	258937 x 100.0	71894 27.8	50455 19.5	32946 12.7	47761 18.4	14815 5.7	14014 5.4	10996 4.2	6901 2.7	2698 1.0	5499 2.1	958 0.4	799 0.3	109463 42.1	325311 79.8
Suomessa as.Suom. kansal. Finska medb. bos. utoml.	257588 x 100.0	71450 27.7	50081 19.4	32830 12.7	47525 18.5	14773 5.7	13986 5.4	10956 4.3	6860 2.7	2690 1.0	5484 2.1	953 0.4	796 0.3	108111 41.8	313127 82.5
Kaup.yht.- Städer tills.	177343 x 100.0	50946 28.7	35246 19.9	19718 11.1	33080 18.7	9636 5.4	9945 5.6	7921 4.5	4836 2.7	1697 1.0	3600 2.0	718 0.4	557 0.3	73038 41.1	216076 82.3
Ikaalinen - Ikaalis	5298 x 100.0	1061 20.0	596 11.2	1533 28.9	871 16.4	255 4.8	142 2.7	96 1.8	128 2.4	85 1.6	515 9.7	16 0.3	16 0.3	2841 53.5	6373 83.4
Mänttä	4717 x 100.0	1844 39.1	749 15.9	595 12.6	742 15.7	223 4.7	134 2.8	150 3.2	138 2.9	57 1.2	76 1.6	9 0.2	19 0.4	2836 59.9	5796 81.7
Nokia	16522 x 100.0	4629 28.0	2903 17.6	1769 10.7	2360 14.3	1037 6.3	1735 10.5	780 4.7	603 3.6	191 1.2	348 2.1	167 1.0	51 0.3	6628 40.0	20081 82.5
Orivesi	5719 x 100.0	1471 25.7	1008 17.6	1020 17.8	1146 20.0	382 6.7	191 3.3	150 2.6	120 2.1	98 1.7	112 2.0	21 0.4	18 0.3	2811 49.0	7124 80.5
Parkano	5218 x 100.0	1239 23.7	592 11.3	1473 28.2	863 16.5	248 4.8	202 3.9	106 2.0	105 2.0	97 1.9	286 5.5	7 0.1	23 0.4	3236 61.7	6403 81.9
Tampere - Tammerfors	115126 x 100.0	32675 28.4	25187 21.9	9531 8.3	23101 20.1	6178 5.4	6448 5.6	5632 4.9	3182 2.8	911 0.8	1831 1.6	450 0.3	355 0.3	43050 37.3	139752 82.6
Toijala	5155 x 100.0	1736 33.7	914 17.7	559 10.8	971 18.8	254 4.9	191 3.7	239 4.6	118 2.3	71 1.4	99 1.9	3 0.1	24 0.5	2267 43.8	6481 79.9
Valkeekoski	13712 x 100.0	4846 35.3	2531 18.5	1482 10.8	2298 16.8	670 4.9	662 4.8	587 4.3	302 2.2	102 0.7	209 1.5	23 0.2	42 0.3	6313 45.9	16927 81.3
Virrat - Virtdois	5876 x 100.0	1445 24.6	766 13.0	1756 29.9	728 12.4	389 6.6	240 4.1	181 3.1	140 2.4	85 1.4	124 2.1	22 0.4	9 0.2	3056 51.9	7139 82.4
Muut kunnat - Övr.komm.	80245 x 100.0	20504 25.6	14835 18.5	13112 16.3	14445 18.0	5137 6.4	4041 5.0	3035 3.8	2024 2.5	993 1.2	1884 2.3	235 0.3	239 0.3	35073 43.6	97051 82.9
Hämeenkyrö-Tavastkyro	6066 x 100.0	1278 21.1	990 16.3	1262 20.8	1098 18.1	429 7.1	338 5.6	211 3.5	154 2.5	50 0.8	236 3.9	20 0.3	19 0.3	3052 50.2	7457 81.6
Juupajoki	1478 x 100.0	405 27.4	216 14.6	320 21.7	215 14.5	131 8.9	45 3.0	51 3.5	29 2.0	24 1.6	40 2.7	2 0.1	6 0.4	827 55.7	1871 79.3
Kangasala	13450 x 100.0	3412 25.4	3087 23.0	1471 10.9	2745 20.4	842 6.3	604 4.5	508 3.8	336 2.5	185 1.4	220 1.6	40 0.3	34 0.3	5425 40.2	16070 83.9
Kihniö	1708 x 100.0	296 17.3	114 6.7	633 37.1	267 15.6	183 10.7	12 0.7	31 1.8	25 1.5	54 3.2	91 5.3	2 0.1	2 0.1	893 52.2	2071 82.6
Kuhmalahti	695 x 100.0	113 16.3	100 14.4	184 26.5	141 20.3	65 9.4	17 2.4	27 3.9	14 2.0	11 1.6	23 3.3	-	4 0.6	248 35.5	913 76.6
Kuorevesi	1970 x 100.0	580 29.4	327 16.6	411 20.9	269 13.7	132 6.7	65 3.3	75 3.8	51 2.6	26 1.3	31 1.6	3 0.2	3 0.2	1109 56.2	2390 82.6
Kuru	1891 x 100.0	460 24.3	287 15.2	412 21.8	278 14.7	101 5.3	103 5.4	70 3.7	57 3.0	12 0.6	106 5.6	5 0.3	6 0.3	939 49.5	2353 80.6
Kylmäkoski	1614 x 100.0	409 25.3	225 13.9	413 25.6	266 16.5	90 5.6	38 2.4	65 4.0	45 2.8	16 1.0	44 2.7	3 0.2	6 0.4	608 37.5	1989 81.4
Lempäälä	9099 x 100.0	2297 25.2	1972 21.7	1145 12.6	1706 18.7	561 6.2	474 5.2	348 3.8	263 2.9	116 1.3	199 2.2	18 0.2	30 0.3	3384 37.1	10926 83.6
Luopioinen	1616 x 100.0	363 22.5	195 12.1	303 18.8	340 21.0	161 10.0	104 6.4	48 3.0	46 2.8	14 0.9	33 2.0	9 0.6	3 0.2	700 43.2	2057 78.7
Längelmäki	1297 x 100.0	340 26.2	189 14.6	259 20.0	251 19.4	101 7.8	32 2.5	33 2.5	36 2.8	17 1.3	38 2.9	1 0.1	2 0.2	770 59.3	1600 81.2
Mouhijärvi	1772 x 100.0	375 21.2	246 13.9	505 28.5	229 12.9	124 7.0	110 6.2	64 3.6	36 2.0	24 1.4	54 3.0	5 0.3	6 0.3	853 48.0	2213 80.3
Pirkkala - Birkala	7406 x 100.0	2056 27.8	1628 22.0	682 9.2	1614 21.8	357 4.8	330 4.5	373 5.0	191 2.6	55 0.7	103 1.4	17 0.2	24 0.3	3036 40.9	8645 85.9
Pälkäne	2587 x 100.0	647 25.0	442 17.1	403 15.6	599 23.2	227 8.8	57 2.2	67 2.6	53 2.0	27 1.0	63 2.4	2 0.1	10 0.4	1328 51.1	3194 81.3
Ruovesi	3951 x 100.0	998 25.3	537 13.6	925 23.4	615 15.6	231 5.8	326 8.3	132 3.3	84 2.1	21 0.5	76 1.9	6 0.2	6 0.2	2387 60.3	4794 82.5
Sahalahti	1360 x 100.0	341 25.1	223 16.4	237 17.4	230 16.9	105 7.7	82 6.0	58 4.3	42 3.1	14 1.0	28 2.1	-	7 0.5	657 48.1	1698 80.5
Vesilahti	1952 x 100.0	319 16.3	354 18.1	560 28.7	325 16.6	155 7.9	68 3.5	63 3.2	40 2.0	18 0.9	46 2.4	4 0.2	5 0.3	749 38.3	2458 79.6

16.1.1994

TILASTOKESKUS / VAALITILASTOT

Vaali- piiri ja kunta Valkrets och kommun	Hyväksytyt äänestysliput presidenttiehdokkaittain Godkända röstsedlar efter presidentkandidat												Hyl. liput Kass. sedlar	Ennak. äänest. Förh. Röst- ande	Äänioi- kaute- tuja Äänes- tys-% Röstbe- rätti- gade Röstn-%
	Yhteen- sä Summa	Martti Ahti- seari	Elisa- beth Rahn	Paavo Väyry- nen	Raimo Ilas- kivi	Keijo Korho- nen	Claes An- ders- son	Pertti Virta- nen	Eeva Kuus- koski	Toimi Kaan- niemi	Sulo Ait- to- niemi	Fekka Tiai- nen			
Viihola	3301	1209	516	322	498	181	219	160	78	37	58	23	13	1542	4088
x	100,0	36,6	15,6	9,8	15,1	5,5	6,6	4,8	2,4	1,1	1,8	0,7	0,4	46,5	81,1
Viljakkala	1306	226	165	336	248	96	81	36	38	24	51	5	3	691	1534
x	100,0	17,3	12,6	25,7	19,0	7,4	6,2	2,8	2,9	1,8	3,9	0,4	0,2	52,8	85,3
Vilppula	3984	1314	470	927	533	235	125	125	90	68	88	9	19	2150	4980
x	100,0	33,0	11,8	23,3	13,4	5,9	3,1	3,1	2,3	1,7	2,2	0,2	0,5	53,7	80,4
Ylöjärvi	11742	3066	2552	1402	1978	630	811	490	316	180	256	61	31	3725	13750
x	100,0	26,1	21,7	11,9	16,8	5,4	6,9	4,2	2,7	1,5	2,2	0,5	0,3	31,6	85,6
Ulkom.as. Suomen kansal. Finska medb.bos. utomi.	1349	444	374	116	236	42	28	40	41	8	15	5	3	1352	12184
x	100,0	32,9	27,7	8,6	17,5	3,1	2,1	3,0	3,0	0,6	1,1	0,4	0,2	100,0	11,1

TILASTOKESKUS / VAALITILASTOT

Vaali- ja kunnat Valkrets och kommun	Hyväksytyt äänestysliput presidenttiehdokkaittain Godkända röstsedlar efter presidentkandidat													Hyl. sedlar	Ennak. röst- ande	Äänioi- keutet- tuja Äänäs- tys-x Röstbe- rätti- gade Röstn-x
	Yhteensä Summa	Martti Ahti- saari	Elisa- beth Rehn	Paavo Väry- nen	Raimo Ilas- kivi	Keijo Korho- nen	Claes An- ders- son	Pertti Virta- nen	Eeva Kuus- koski	Toimi Kan- kaan- niemi	Sulo Ait- to- niemi	Pekka Tiai- nen				
Kymen läänin vaali- ja kunnat Kymmene läns valkrets	214017 100,0	68395 32,0	41965 19,6	39581 18,5	33757 15,8	9212 4,3	4394 2,1	7307 3,4	4805 2,2	2286 1,1	2042 1,0	273 0,1	665 0,3	89888 41,9	273958 78,4	
Suomess as. Suomen kansal. Finska medb. bos. i Finland	213148 100,0	68102 32,0	41732 19,6	39521 18,5	33587 15,8	9187 4,3	4369 2,0	7289 3,4	4770 2,2	2279 1,1	2040 1,0	272 0,1	659 0,3	89013 41,6	263322 81,2	
Kaup. yht. - Städer tills. x	145346 100,0	51868 35,7	29772 20,5	18753 12,9	24025 16,5	5848 4,0	3466 2,4	5381 3,7	3378 2,3	1379 0,9	1279 0,9	197 0,1	456 0,3	59168 40,6	180091 81,0	
Hamina - Fredrikshamn x	6479 100,0	2333 36,0	1322 20,4	669 10,3	1338 20,7	218 3,4	121 1,9	220 3,4	130 2,0	71 1,1	47 0,7	10 0,2	17 0,3	3346 51,5	8199 79,2	
Imatra x	21345 100,0	8816 41,3	3589 16,8	2294 10,7	3599 16,9	854 4,0	392 1,8	818 3,8	538 2,5	204 1,0	210 1,0	31 0,1	71 0,3	9587 44,8	26298 81,4	
Kotka x	36113 100,0	14299 39,6	7858 21,8	3335 9,2	5327 14,8	1135 3,1	1350 3,7	1393 3,9	783 2,2	272 0,8	287 0,8	74 0,2	123 0,3	14122 39,0	44959 80,6	
Kouvola x	21036 100,0	5848 27,8	5089 24,2	2429 11,5	4754 22,6	987 4,7	294 1,4	789 3,8	451 2,1	209 1,0	176 0,8	10 0,0	58 0,3	7254 34,4	25489 82,8	
Kuusankoski x	13642 100,0	5541 40,6	2798 20,5	1409 10,3	1788 13,1	580 4,3	326 2,4	549 4,0	339 2,5	122 0,9	167 1,2	23 0,2	32 0,2	5406 39,5	17093 80,0	
Lappeenranta-Villmanstr. x	35190 100,0	11148 31,7	7216 20,5	6265 17,8	5690 16,2	1494 4,2	698 2,0	1152 3,3	842 2,4	378 1,1	271 0,8	36 0,1	114 0,3	12934 36,6	43481 81,2	
Anjalankoski x	11541 100,0	3883 33,6	1900 16,5	2352 20,4	1529 13,2	580 5,0	285 2,5	460 4,0	295 2,6	123 1,1	121 1,0	13 0,1	41 0,4	6519 56,3	14572 79,5	
Muut kunnat - Övr. komm. x	67802 100,0	16234 23,9	11960 17,6	20768 30,6	9562 14,1	3339 4,9	903 1,3	1908 2,8	1392 2,1	900 1,3	761 1,1	75 0,1	203 0,3	29845 43,9	83231 81,7	
Elimäki x	5360 100,0	1109 20,7	1016 19,0	1575 29,4	769 14,3	381 7,1	74 1,4	176 3,3	127 2,4	50 0,9	79 1,5	4 0,1	13 0,2	2472 46,0	6583 81,6	
Iitti x	4777 100,0	1260 26,4	913 19,1	1100 23,0	765 16,0	266 5,6	85 1,8	162 3,4	121 2,5	33 0,7	60 1,3	12 0,3	9 0,2	1886 39,4	6024 79,4	
Jaala x	1280 100,0	233 18,2	235 18,4	395 30,9	190 14,8	104 8,1	30 2,3	40 3,1	17 1,3	13 1,0	21 1,6	2 0,2	6 0,5	501 39,0	1622 79,3	
Joutseno x	7486 100,0	2425 32,4	1348 18,0	1665 22,2	1024 13,7	331 4,4	124 1,7	211 2,8	198 2,6	84 1,1	68 0,9	8 0,1	30 0,4	3490 46,4	9131 82,3	
Lemi x	1970 100,0	303 15,4	327 16,6	848 43,0	238 12,1	101 5,1	15 0,8	54 2,7	36 1,8	18 0,9	28 1,4	2 0,1	12 0,6	756 38,1	2396 82,7	
Luumäki x	3646 100,0	640 17,6	537 14,7	1370 37,6	686 18,8	166 4,6	19 0,5	86 2,4	56 1,5	53 1,5	31 0,9	2 0,1	8 0,2	1682 46,0	4482 81,5	
Miehikkälä x	1718 100,0	203 11,8	196 11,4	878 51,1	247 14,4	67 3,9	4 0,2	37 2,2	19 1,1	52 3,0	14 0,8	1 0,1	6 0,3	595 34,5	2213 77,9	
Parikkala x	3380 100,0	700 20,7	396 11,7	1409 41,7	408 12,1	179 5,3	36 1,1	80 2,4	68 2,0	76 2,2	26 0,8	2 0,1	8 0,2	1964 58,0	4173 81,2	
Pyhtää- Pyttis x	3406 100,0	1034 30,4	911 26,7	528 15,5	463 13,6	95 2,8	154 4,5	96 2,8	65 1,9	34 1,0	18 0,5	8 0,2	9 0,3	1423 41,7	4185 81,6	
Rautjärvi x	3520 100,0	980 27,8	481 13,7	1129 32,1	421 12,0	165 4,7	49 1,4	100 2,8	74 2,1	80 2,3	37 1,1	4 0,1	12 0,3	1785 50,5	4235 83,4	
Ruokolahti x	4282 100,0	1065 24,9	627 14,6	1329 31,0	686 16,0	195 4,6	33 0,8	135 3,2	92 2,1	71 1,7	43 1,0	6 0,1	7 0,2	2016 47,0	5100 84,1	
Saari x	1156 100,0	146 12,6	100 8,7	667 57,7	66 5,7	84 7,3	6 0,5	20 1,7	24 2,1	23 2,0	20 1,7	- -	5 0,4	674 58,1	1430 81,2	
Savitaipale x	3040 100,0	498 16,4	453 14,9	1212 39,9	443 14,6	187 6,2	19 0,6	75 2,5	46 1,5	57 1,9	48 1,6	2 0,1	17 0,6	1205 39,4	3753 81,5	
Suomenniemi x	619 100,0	141 22,8	80 12,9	258 41,7	72 11,6	39 6,3	3 0,5	9 1,5	6 1,0	8 1,3	3 0,5	- -	3 0,5	270 43,4	788 78,9	
Taipalsaari x	2974 100,0	681 22,9	627 21,1	788 26,5	485 16,3	117 3,9	38 1,3	86 2,9	72 2,4	48 1,6	30 1,0	2 0,1	8 0,3	987 33,1	3540 84,2	
Uukuniemi x	404 100,0	52 12,9	47 11,6	198 49,0	53 13,1	10 2,5	6 1,5	7 1,7	14 3,5	2 0,5	14 3,5	1 0,2	2 0,5	209 51,5	519 78,2	
Valkeala x	7151 100,0	1587 22,2	1534 21,5	1844 25,8	1085 15,2	443 6,2	85 1,2	230 3,2	154 2,2	86 1,2	96 1,3	7 0,1	17 0,2	3243 45,2	8744 82,0	
Vehkalahti - Veckelax x	7861 100,0	2445 31,1	1553 19,8	1931 24,6	1024 13,0	267 3,4	109 1,4	224 2,8	135 1,7	80 1,0	83 1,1	10 0,1	16 0,2	3010 38,2	9653 81,6	
Virolahti x	2663 100,0	567 21,3	430 16,1	1039 39,0	346 13,0	103 3,9	14 0,5	59 2,2	49 1,8	21 0,8	34 1,3	1 0,0	9 0,3	1252 46,9	3299 81,0	
Ylämaa x	1109 100,0	165 14,9	149 13,4	605 54,6	91 8,2	39 3,5	- -	21 1,9	19 1,7	11 1,0	8 0,7	1 0,1	6 0,5	425 38,1	1361 81,9	
Ulkom. as. Suomen kansal. Finska medb. bos. utoml. x	869 100,0	293 33,7	233 26,8	60 6,9	170 19,6	25 2,9	25 2,9	18 2,1	35 4,0	7 0,8	2 0,2	1 0,1	6 0,7	875 100,0	10636 8,2	

TILASTOKESKUS / VAALITILASTOT

Vaali- ja kuntatila Vaalkrets och kommun	Hyväksytyt äänestysliput presidenttiehdokkaittain Godkända röstsedlar efter presidentkandidat											Hyl- liput Kass. sedlar	Ennak. äänest. Röstr. Röst- ände	Äänioi- keutet- tuja Äänes- tys-t Röstbe- rätti- gäde Röstn-t	
	Yhteen- sä Summa	Martti Ahti- saari	Elisa- beth Rehn	Paavo Väyry- nen	Raimo Ilas- kivi	Keijo Korho- nen	Clas An- ders- son	Pertti Virta- nen	Eeva Kuus- koski	Toimi Kan- kaan- niemi	Sulo Ait- to- niemi				Pekka Tilai- nen
Mikkelin läänin vaali- ja S:t Michels läns valkrets	129167 100,0	36477 28,2	21114 16,3	33997 26,3	18209 14,1	6730 5,2	2290 1,8	3594 2,8	3268 2,5	2055 1,6	1262 1,0	171 0,1	375 0,3	61610 47,6	166431 77,8
Suomessa as.Suom. kansal. Finska medb.bos.i Finland	128720 100,0	36329 28,2	20998 16,3	33938 26,4	18135 14,1	6721 5,2	2288 1,8	3587 2,8	3245 2,5	2052 1,6	1258 1,0	169 0,1	375 0,3	61163 47,4	162214 79,6
Kaup. yht. - Städer tills.	57006 100,0	18361 32,2	10920 19,2	9502 16,7	9523 16,7	2616 4,6	1285 2,3	1872 3,3	1538 2,7	793 1,4	502 0,9	94 0,2	167 0,3	25514 44,6	71275 80,2
Heinola	10137 100,0	3168 31,3	2196 21,7	1334 13,2	1654 16,3	408 4,0	349 3,4	481 4,7	226 2,2	185 1,8	103 1,0	33 0,3	26 0,3	4047 39,8	12719 79,9
Mikkeli - S:t Michels	20349 100,0	5955 29,3	4312 21,2	3096 15,2	4172 20,5	875 4,3	354 1,7	605 3,0	536 2,6	241 1,2	186 0,9	17 0,1	58 0,3	8551 41,9	25284 80,7
Pieksämäki	8602 100,0	3070 35,7	1483 17,2	1633 19,0	1154 13,4	420 4,9	146 1,7	236 2,7	221 2,6	146 1,7	80 0,9	13 0,2	28 0,3	4506 52,2	10978 78,6
Savonlinna - Nyslott	17918 100,0	6168 34,4	2929 16,3	3439 19,2	2543 14,2	913 5,1	436 2,4	550 3,1	555 3,1	221 1,2	133 0,7	31 0,2	55 0,3	8410 46,8	22294 80,6
Muut kunnat - Övr.komm.	71714 100,0	17968 25,1	10078 14,1	24436 34,1	8612 12,0	4105 5,7	1003 1,4	1715 2,4	1707 2,4	1259 1,8	756 1,1	75 0,1	208 0,3	35649 49,6	90939 79,1
Anttola	1246 100,0	324 26,0	171 13,7	377 30,3	256 20,5	55 4,4	6 0,5	14 1,1	28 2,2	7 0,6	7 0,6	1 0,1	6 0,5	666 53,2	1485 84,3
Enonkoski	1364 100,0	374 27,4	142 10,4	523 38,3	126 9,2	72 5,3	13 1,0	34 2,5	32 2,3	31 2,3	17 1,2	-	6 0,4	838 61,2	1681 81,5
Hartola	2548 100,0	550 21,6	328 12,9	856 33,6	382 15,0	149 5,8	44 1,7	73 2,9	67 2,6	52 2,0	40 1,6	7 0,3	10 0,4	1302 50,9	3342 76,5
Haukivuori	1673 100,0	424 25,3	218 13,0	641 38,3	137 8,2	118 7,1	8 0,5	36 2,2	37 2,2	28 1,7	26 1,6	-	5 0,3	819 48,8	2130 78,8
Heinolan mlk-Heinola lk	3689 100,0	957 25,9	766 20,8	781 21,2	545 14,8	181 4,9	91 2,5	171 4,6	79 2,1	57 1,5	53 1,4	8 0,2	9 0,2	1507 40,8	4673 79,1
Heinävesi	3243 100,0	912 28,1	335 10,3	1105 34,1	345 10,6	219 6,8	76 2,3	49 1,5	88 2,7	50 1,5	61 1,9	3 0,1	11 0,3	1856 57,0	4196 77,6
Hirvensalmi	1827 100,0	432 23,6	225 12,3	692 37,9	267 14,6	85 4,7	10 0,5	32 1,8	42 2,3	31 1,7	11 0,6	-	6 0,3	963 52,5	2310 79,4
Joroinen - Jorois	3795 100,0	1049 27,6	583 15,4	1268 33,4	275 7,2	266 7,0	66 1,7	100 2,6	92 2,4	64 1,7	27 0,7	5 0,1	10 0,3	1773 46,6	4829 78,8
Juva	5168 100,0	1227 23,7	621 12,0	2112 40,9	562 10,9	251 4,9	60 1,2	95 1,8	100 1,9	92 1,8	41 0,8	7 0,1	11 0,2	2606 50,3	6629 78,1
Jäppilä	1085 100,0	234 21,6	109 10,0	490 45,2	70 6,5	76 7,0	14 1,3	21 1,9	20 1,8	44 4,1	7 0,6	-	1 0,1	691 63,6	1389 78,2
Kangaslampi	1124 100,0	306 27,2	122 10,9	428 38,1	111 9,9	62 5,5	18 1,6	21 1,9	23 2,0	21 1,9	9 0,8	3 0,3	2 0,2	461 40,9	1404 80,2
Kangasniemi	4402 100,0	963 21,9	554 12,6	1783 40,5	362 8,2	374 8,5	26 0,6	73 1,7	92 2,1	142 3,2	30 0,7	3 0,1	15 0,3	2131 48,2	5677 77,8
Kerimäki	4053 100,0	1092 26,9	542 13,4	1330 32,8	432 10,7	221 5,5	77 1,9	86 2,1	121 3,0	85 2,1	64 1,6	3 0,1	16 0,4	1546 38,0	5038 80,8
Mikk.mlk - S:t Mich.lk	7216 100,0	1728 23,9	1290 17,9	2184 30,3	1019 14,1	389 5,4	100 1,4	186 2,6	177 2,5	69 1,0	72 1,0	2 0,0	14 0,2	2933 40,6	8853 81,7
Mäntyharju	4571 100,0	1157 25,3	821 18,0	1224 26,8	724 15,8	238 5,2	50 1,1	111 2,4	105 2,3	84 1,8	52 1,1	5 0,1	15 0,3	2325 50,7	6085 75,4
Pertunmaa	1428 100,0	282 19,7	197 13,8	512 35,9	203 14,2	98 6,9	14 1,0	32 2,2	29 2,0	36 2,5	24 1,7	1 0,1	3 0,2	910 63,6	1927 74,3
Pieksämäen mlk - lk	4107 100,0	1066 26,0	634 15,4	1430 34,8	373 9,1	231 5,6	47 1,1	97 2,4	117 2,8	74 1,8	33 0,8	5 0,1	16 0,4	2265 54,9	5036 81,9
Punkaharju	2897 100,0	829 28,6	407 14,0	857 29,6	361 12,5	148 5,1	32 1,1	88 3,0	91 3,1	50 1,7	29 1,0	5 0,2	5 0,2	1421 49,0	3612 80,3
Puumala	2186 100,0	457 20,9	270 12,4	858 39,2	306 14,0	98 4,5	19 0,9	55 2,5	57 2,6	50 2,3	14 0,6	2 0,1	10 0,5	1119 51,0	2655 82,7
Rantasalmi	3136 100,0	830 26,5	352 11,2	1276 40,7	275 8,8	167 5,3	56 1,8	58 1,8	59 1,9	36 1,1	25 0,8	2 0,1	10 0,3	1735 55,1	4033 78,0
Ristiina	3252 100,0	763 23,5	557 17,1	982 30,2	493 15,2	162 5,0	42 1,3	120 3,7	56 1,7	34 1,0	40 1,2	3 0,1	6 0,2	1459 44,8	4113 79,2
Savonranta	968 100,0	322 33,3	90 9,3	329 34,0	78 8,1	53 5,5	41 4,2	13 1,3	23 2,4	9 0,9	10 1,0	-	2 0,2	544 56,1	1254 77,4

16.1.1994

TILASTOKESKUS / VAALITILASTOT

Vaali- piiri ja kunta Valkrets och kommun	Hyväksytyt määntestysliput presidenttiehdokkaittain Godkända röstsedlar efter presidentkandidat											Hyl. Kass. sedlar	Ennak. Määnt. Röst- ande	Äänioi- kettetu- ja Määnt- tye-% Röstbe- rätti- gade Röstn-%	
	Yhteen- sä Summa	Martti Ahti- saari	Elisa- beth Rehn	Paavo Vähry- nen	Raimo Ilas- kivi	Keijo Korho- nen	Claes An- ders- son	Fertti Virta- nen	Eeva Kuus- koski	Toimi Kan- kaan- niemi	Sulo Ait- to- niemi				Pekka Tiiai- nen
Sulkava	2515	622	220	958	273	207	40	58	69	42	20	6	8	1435	3107
%	100,0	24,7	8,7	38,1	10,9	8,2	1,6	2,3	2,7	1,7	0,8	0,2	0,3	56,9	81,2
Syvä	3386	853	450	1043	579	148	43	81	81	66	40	2	8	1825	4389
%	100,0	25,2	13,3	30,8	17,1	4,4	1,3	2,4	2,4	1,9	1,2	0,1	0,2	53,8	77,3
Virtasalmi	835	215	74	397	58	37	10	11	22	5	4	2	3	519	1092
%	100,0	25,7	8,9	47,5	6,9	4,4	1,2	1,3	2,6	0,6	0,5	0,2	0,4	61,9	76,7
Ulkom.as. Suomen kansal. Finska medb. bos. utoml.	447	148	116	59	74	9	2	7	23	3	4	2	-	447	4217
%	100,0	33,1	26,0	13,2	16,6	2,0	0,4	1,6	5,1	0,7	0,9	0,4	-	100,0	10,6

TILASTOKESKUS / VAALITILASTOT

Vaalipiiri ja kunta Valkrets och kommun	Hyväksytyt äänestysliput presidenttiehdokkaittain Godkända röstsedlar efter presidentkandidat											Hyl. sedlar	Ennak. Röst- ande	Äänioi- kudet- tuja Änes- tys- Röste- rätti- gade Röstr- t	
	Yhteen- sä Summa	Martti Ahti- saari	Elisa- beth Rehn	Paavo Väyry- nen	Raimo Ilas- kivi	Keijo Korho- nen	Clas An- ders- son	Pertti Virta- nen	Eeva Kuus- koski	Toimi Kan- aan- niemi	Sulo Ait- to- niemi				Pekka Tia- nen
Pohj.-Karjalan l. vaalip. Norra Karelen s. valkrets	106411 100,0	32011 30,1	14324 13,5	25268 23,7	13774 12,9	10001 9,4	1859 1,7	2891 2,7	3415 3,2	1603 1,5	1082 1,0	183 0,2	275 0,3	47610 44,6	139681 76,4
Suomess as.Suom. kansal. Finska medb.bos.i Finland	106034 100,0	31874 30,1	14246 13,4	25210 23,8	13726 12,9	9979 9,4	1856 1,8	2883 2,7	3401 3,2	1597 1,5	1080 1,0	182 0,2	275 0,3	47233 44,4	136007 78,2
Kaup.yht.- Städer tills.	58962 100,0	18644 31,6	9046 15,3	11505 19,5	8401 14,2	4885 8,3	1206 2,0	1851 3,1	1977 3,4	810 1,4	520 0,9	117 0,2	133 0,2	24163 40,9	75322 78,5
Joensuu	30491 100,0	9586 31,4	5641 18,5	4158 13,6	5284 17,3	2238 7,3	706 2,3	1093 3,6	1147 3,8	371 1,2	207 0,7	60 0,2	59 0,2	10979 35,9	37786 80,9
Kitee	6671 100,0	1697 25,4	904 13,6	2337 35,0	710 10,6	370 5,5	56 0,8	155 2,3	166 2,5	195 2,9	65 1,0	16 0,2	18 0,3	2538 37,9	8679 77,1
Outokumpu	5092 100,0	1713 33,6	609 12,0	1149 22,6	583 11,4	407 8,0	138 2,7	149 2,9	192 3,8	76 1,5	67 1,3	9 0,2	10 0,2	2420 47,4	6964 73,3
Liekka	10397 100,0	3916 37,7	1235 11,9	2201 21,2	1217 11,7	765 7,4	209 2,0	306 2,9	319 3,1	101 1,0	118 1,1	10 0,1	31 0,3	4951 47,5	13483 77,3
Nurmes	6311 100,0	1732 27,4	657 10,4	1660 26,3	607 9,6	1105 17,5	97 1,5	148 2,3	153 2,4	67 1,1	63 1,0	22 0,3	15 0,2	3275 51,8	8410 75,2
Muut kunnat - Övr.komm.	47072 100,0	13230 28,1	5200 11,0	13705 29,1	5325 11,3	5094 10,8	650 1,4	1032 2,2	1424 3,0	787 1,7	560 1,2	65 0,1	142 0,3	23070 48,9	60685 77,8
Eno	4581 100,0	1763 38,5	387 8,4	963 21,0	595 13,0	368 8,0	94 2,1	140 3,1	140 3,1	62 1,4	59 1,3	10 0,2	13 0,3	2748 59,8	5940 77,3
Ilomantsi - Ilomants	4823 100,0	1588 32,9	493 10,2	1334 27,7	506 10,5	450 9,3	90 1,9	74 1,5	142 2,9	78 1,6	63 1,3	5 0,1	13 0,3	2460 50,9	6222 77,7
Juuka	4317 100,0	1189 27,5	386 8,9	1394 32,3	375 8,7	634 14,7	75 1,7	74 1,7	87 2,0	62 1,4	39 0,9	2 0,0	8 0,2	1952 45,1	5702 75,9
Kesälahti	1806 100,0	460 25,5	199 11,0	674 37,3	183 10,1	135 7,5	13 0,7	37 2,0	51 2,8	40 2,2	14 0,8	- 0,0	8 0,4	979 54,0	2438 74,4
Kiihtelysaara	1566 100,0	441 28,2	159 10,2	466 29,8	158 10,1	205 13,1	12 0,8	28 1,8	54 3,4	25 1,6	16 1,0	2 0,1	8 0,5	774 49,2	1987 79,2
Kontiolahti	6227 100,0	1863 29,9	939 15,1	1310 21,0	858 13,8	617 9,9	96 1,5	166 2,7	231 3,7	88 1,4	50 0,8	9 0,1	21 0,3	2457 39,3	7681 81,3
Liperi	6880 100,0	1726 25,1	864 12,6	2070 30,1	881 12,8	728 10,6	59 0,9	172 2,5	195 2,8	98 1,4	77 1,1	10 0,1	17 0,2	3392 49,2	8743 78,9
Polvijärvi	3569 100,0	841 23,6	340 9,5	1281 35,9	276 7,7	504 14,1	33 0,9	67 1,9	111 3,1	65 1,8	45 1,3	6 0,2	19 0,5	1603 44,7	4561 78,7
Pyhäselkä	3792 100,0	856 22,6	544 14,3	1003 26,5	586 15,5	376 9,9	57 1,5	96 2,5	134 3,5	73 1,9	64 1,7	3 0,1	8 0,2	1445 38,0	4956 76,7
Rääkkylä	2110 100,0	468 22,2	166 7,9	923 43,7	142 6,7	195 9,2	26 1,2	38 1,8	69 3,3	47 2,2	28 1,3	8 0,4	7 0,3	1306 61,7	2731 77,5
Tohmajärvi	3343 100,0	952 28,5	383 11,5	1026 30,7	371 11,1	254 7,6	37 1,1	71 2,1	112 3,4	97 2,9	37 1,1	3 0,1	3 0,1	1564 46,7	4381 76,4
Tuupovaara	1552 100,0	481 31,0	135 8,7	436 28,1	203 13,1	142 9,1	27 1,7	27 1,7	52 3,4	19 1,2	26 1,7	4 0,3	6 0,4	948 60,8	2091 74,5
Valtimo	2028 100,0	452 22,3	167 8,2	667 32,9	146 7,2	439 21,6	28 1,4	41 2,0	33 1,6	18 0,9	34 1,7	3 0,1	9 0,4	1129 55,4	2657 76,7
Värtsilä	478 100,0	150 31,4	38 7,9	158 33,1	45 9,4	47 9,8	3 0,6	1 0,2	13 2,7	15 3,1	8 1,7	- 0,0	2 0,4	313 65,2	595 80,7
Ulkom.as. Suomen kansal. Finska medb.bos. utomi.	377 100,0	137 36,3	78 20,7	58 15,4	48 12,7	22 5,8	3 0,8	8 2,1	14 3,7	6 1,6	2 0,5	1 0,3	- 0,0	377 100,0	3674 10,3

TILASTOKESKUS / VAALITILASTOT

Vaali­piiri ja kunta Valkrets och kommun	Hyväkaytyt äänestysliput presidenttiehdokkaittain Godkända röstsedlar efter presidentkandidat												Hyl. liput Kass. sedlar	Ennak. äänest. Röst­ande	Äänioi­keudet­tuja Än­es­tyk Röstbe­rätti­gade Röstn­k	
	Yhteensä Summa	Martti Ahti­saari	Elisa­beth Rehn	Paavo Väyry­nen	Raimo Iilas­kivi	Keijo Korho­nen	Class An­ders­son	Pertti Virta­nen	Eeva Kuus­koski	Toimi Kan­kaan­niemi	Sulo Alt­to­niemi	Pekka Tiai­nen				
Kuopion läänin vaali­piiri Kuopio läns valkrets	x	157277 100,0	37924 24,1	27186 17,3	43846 27,9	16937 10,8	13910 8,8	5495 3,5	3820 2,4	4642 3,0	1705 1,1	1496 1,0	316 0,2	395 0,3	71770 45,5	204164 77,2
Suomessa as. Suom. kansal. Finska medb. bos. i Finland	x	156668 100,0	37720 24,1	27050 17,3	43769 27,9	16845 10,8	13880 8,9	5477 3,5	3815 2,4	4615 2,9	1695 1,1	1489 1,0	313 0,2	389 0,2	71155 45,3	198090 79,3
Kaup.yht. - Städer tills.	x	92482 100,0	25042 27,1	18463 20,0	20081 21,7	11377 12,3	7363 8,0	3148 3,4	2400 2,6	2843 3,1	825 0,9	755 0,8	185 0,2	203 0,2	38792 41,9	116159 79,8
Iisalmi - Idensalmi	x	14357 100,0	3146 21,9	2159 15,0	3881 27,0	1440 10,0	2055 14,3	695 4,8	367 2,6	341 2,4	97 0,7	137 1,0	39 0,3	35 0,2	6428 44,7	18283 78,7
Kiuruvesi	x	6687 100,0	1127 16,9	743 11,1	2808 42,0	544 8,1	791 11,8	236 3,5	153 2,3	153 2,3	57 0,9	63 0,9	12 0,2	17 0,3	3500 52,2	8629 77,7
Kuopio	x	50995 100,0	13237 26,0	12024 23,6	9782 19,2	6944 13,6	3393 6,7	1552 3,0	1376 2,7	1757 3,4	451 0,9	384 0,8	95 0,2	100 0,2	19885 38,9	63388 80,6
Suonenjoki	x	5298 100,0	1269 24,0	768 14,5	1653 31,2	562 10,6	429 8,1	210 4,0	138 2,6	130 2,5	58 1,1	77 1,5	4 0,1	15 0,3	2741 51,6	6787 78,3
Varkaus	x	15145 100,0	6263 41,4	2769 18,3	1957 12,9	1887 12,5	695 4,6	455 3,0	366 2,4	462 3,1	162 1,1	94 0,6	35 0,2	36 0,2	6238 41,1	19072 79,6
Muut kunnat - Övr. komm.	x	64186 100,0	12678 19,8	8587 13,4	23688 36,9	5468 8,5	6517 10,2	2329 3,6	1415 2,2	1772 2,8	870 1,4	734 1,1	128 0,2	186 0,3	32363 50,3	81931 78,6
Juankoski	x	3884 100,0	906 23,3	486 12,5	1354 34,9	351 9,0	345 8,9	153 3,9	101 2,6	90 2,3	35 0,9	55 1,4	8 0,2	12 0,3	2083 53,5	5050 77,1
Kaavi	x	2472 100,0	531 21,5	292 11,8	921 37,3	184 7,4	243 9,8	53 2,1	44 1,8	78 3,2	90 3,6	32 1,3	4 0,2	4 0,2	1390 56,1	3342 74,1
Karttula	x	2052 100,0	447 21,8	303 14,8	627 30,6	183 8,9	232 11,3	97 4,7	47 2,3	54 2,6	35 1,7	24 1,2	3 0,1	8 0,4	932 45,2	2579 79,9
Keitele	x	2002 100,0	385 19,2	197 9,8	887 44,3	180 9,0	138 6,9	69 3,4	38 1,9	55 2,7	31 1,5	13 0,6	9 0,4	9 0,4	1079 53,7	2489 80,8
Lapinlahti	x	4675 100,0	735 15,7	614 13,1	1789 38,3	380 8,1	557 11,9	225 4,8	126 2,7	110 2,4	74 1,6	61 1,3	4 0,1	11 0,2	2339 49,9	6103 76,8
Leppävirta	x	7156 100,0	1884 26,3	1087 15,2	2393 33,4	602 8,4	481 6,7	204 2,9	164 2,3	223 3,1	63 0,9	45 0,6	10 0,1	21 0,3	3360 46,8	8908 80,6
Maaninka	x	2482 100,0	441 17,8	286 11,5	1116 45,0	196 7,9	206 8,3	54 2,2	40 1,6	76 3,1	30 1,2	34 1,4	3 0,1	5 0,2	1430 57,5	3208 77,5
Nilsisä	x	4408 100,0	744 16,9	563 12,8	1878 42,6	378 8,6	374 8,5	127 2,9	91 2,1	113 2,6	75 1,7	56 1,3	9 0,2	15 0,3	2173 49,1	5863 75,4
Pielavesi	x	3962 100,0	690 17,4	412 10,4	1761 44,4	289 7,3	361 9,1	171 4,3	82 2,1	93 2,3	43 1,1	52 1,3	8 0,2	10 0,3	1978 49,8	5182 76,6
Rautalampi	x	2665 100,0	578 21,7	378 14,2	990 37,1	258 9,7	182 6,8	62 2,3	71 2,7	63 2,4	39 1,5	37 1,4	7 0,3	14 0,5	1460 54,5	3413 78,5
Rautavaara	x	1585 100,0	366 23,1	115 7,3	501 31,6	82 5,2	265 16,7	141 8,9	33 2,1	34 2,1	32 2,0	14 0,9	2 0,1	1 0,1	984 62,0	2255 70,3
Siilinjärvi	x	11287 100,0	2465 21,8	2312 20,5	2933 26,0	1225 10,9	1052 9,3	336 3,0	283 2,5	459 4,1	124 1,1	86 0,8	12 0,1	24 0,2	4563 40,3	13694 82,6
Sonkajärvi	x	3641 100,0	589 16,2	351 9,6	1305 35,8	280 7,7	759 20,8	146 4,0	57 1,6	59 1,6	38 1,0	36 1,0	21 0,6	14 0,4	1705 46,6	4585 79,7
Tervo	x	1349 100,0	270 20,0	144 10,7	557 41,3	115 8,5	144 10,7	30 2,2	28 2,1	23 1,7	15 1,1	20 1,5	3 0,2	2 0,1	863 63,9	1689 80,0
Tuusniemi	x	2126 100,0	362 17,0	243 11,4	834 39,2	214 10,1	181 8,5	106 5,0	51 2,4	51 2,4	46 2,2	31 1,5	7 0,3	11 0,5	1141 53,4	2769 77,2
Varpaisjärvi	x	2048 100,0	312 15,2	175 8,5	932 45,5	117 5,7	243 11,9	86 4,2	36 1,8	63 3,1	33 1,6	47 2,3	4 0,2	5 0,2	1074 52,3	2726 75,3
Vehmersalmi	x	1440 100,0	258 17,9	175 12,2	631 43,8	88 6,1	148 10,3	51 3,5	24 1,7	35 2,4	16 1,1	14 1,0	-	4 0,3	799 55,3	1863 77,5
Vesanto	x	2080 100,0	375 18,0	223 10,7	969 46,6	192 9,2	138 6,6	35 1,7	40 1,9	46 2,2	29 1,4	28 1,3	5 0,2	2 0,1	1503 72,2	2572 80,9
Vieremä	x	2872 100,0	340 11,8	231 8,0	1310 45,6	154 5,4	468 16,3	183 6,4	59 2,1	47 1,6	22 0,8	49 1,7	9 0,3	14 0,5	1507 52,2	3641 79,3
Ulkom. as. Suomen kansal. Finska medb. bos. utoml.	x	609 100,0	204 33,5	136 22,3	77 12,6	92 15,1	30 4,9	18 3,0	5 0,8	27 4,4	10 1,6	7 1,1	3 0,5	6 1,0	615 100,0	6074 10,1

Vaali piiri ja kunta Valkrets och kommun	Hyväksytyt äänestysliput presidenttiehdokkaikittain Godkända röstsedlar efter presidentkandidat													Hyl. liput Kass. sedlar	Ennak. äänest. Pörh. Röst- ande	Äänioi- keutet- tuja Änes- tys-t Röstbe- rätti- gade Röstn-x
	Yhteen- sä Summa	Martti Ahti- saari	Elisa- beth Rehn	Paavo Väry- nen	Raimo Ilas- kivi	Keijo Korho- nen	Claes An- ders- son	Pertti Virta- nen	Eeva Kuus- koski	Toimi Kan- kaen- niemi	Sulo Ait- niemi	Pekka Tiai- nen				
Keski-Suomen I. vaali piiri Mell. Finlands I. valkrets	158603 100.0	46049 29.0	22277 14.0	39758 25.1	16996 10.7	11022 6.9	6925 4.4	5201 3.3	5028 3.2	3594 2.3	1509 1.0	244 0.2	479 0.3	72455 45.5	203729 78.1	
Suomessa as. Suom. kansal. Finska medb. bos. i Finland	157640 100.0	45674 29.0	22083 14.0	39611 25.1	16893 10.7	10988 7.0	6900 4.4	5178 3.3	4998 3.2	3573 2.3	1503 1.0	239 0.2	475 0.3	71488 45.2	195148 81.0	
Kaup.yht.- Städer tills.	84476 100.0	26212 31.0	13094 15.5	16644 19.7	10100 12.0	5473 6.5	4309 5.1	3200 3.8	2828 3.3	1734 2.1	738 0.9	144 0.2	243 0.3	36575 43.2	104294 81.2	
Jyväskylä	45103 100.0	14285 31.7	7948 17.6	7121 15.8	5809 12.9	2807 6.2	2482 5.5	1754 3.9	1663 3.7	840 1.9	326 0.7	68 0.2	105 0.2	17299 38.3	54832 82.4	
Jämsä	7995 100.0	2195 27.5	1297 16.2	1677 21.0	1154 14.4	655 8.2	291 3.6	295 3.7	213 2.7	120 1.5	85 1.1	13 0.2	14 0.2	3728 46.5	10060 79.6	
Jämsänkoski	4952 100.0	1683 34.0	737 14.9	896 18.1	559 11.3	290 5.9	296 6.0	209 4.2	135 2.7	62 1.3	68 1.4	17 0.3	26 0.5	2549 51.2	6280 79.3	
Keuruu	7968 100.0	2362 29.6	1137 14.3	2108 26.5	991 12.4	508 6.4	160 2.0	276 3.5	163 2.0	183 2.3	67 0.8	13 0.2	23 0.3	4193 52.5	9811 81.4	
Saarijärvi	6468 100.0	1582 24.5	680 10.5	2411 37.3	642 9.9	382 5.9	132 2.0	172 2.7	184 2.8	207 3.2	70 1.1	6 0.1	18 0.3	3340 51.5	8247 78.6	
Suoiahti	3615 100.0	1382 38.2	377 10.4	561 15.5	243 6.7	260 7.2	326 9.0	133 3.7	150 4.1	141 3.9	26 0.7	16 0.4	17 0.5	1761 48.5	4585 79.2	
Äänekoski	8375 100.0	2723 32.5	918 11.0	1870 22.3	702 8.4	571 6.8	622 7.4	361 4.3	320 3.8	181 2.2	96 1.1	11 0.1	40 0.5	3705 44.0	10479 80.3	
Muut kunnat - Övr. komm.	73164 100.0	19462 26.6	8989 12.3	22967 31.4	6793 9.3	5515 7.5	2591 3.5	1978 2.7	2170 3.0	1839 2.5	765 1.0	95 0.1	232 0.3	34913 47.6	90854 80.8	
Hankasalmi	3674 100.0	726 19.8	349 9.5	1536 41.8	230 6.3	411 11.2	143 3.9	81 2.2	76 2.1	67 1.8	50 1.4	5 0.1	13 0.4	2166 58.7	4694 78.5	
Joutsa	2829 100.0	650 23.0	382 13.5	1031 36.4	333 11.8	178 6.3	25 0.9	67 2.4	65 2.3	67 2.4	26 0.9	5 0.2	12 0.4	1417 49.9	3648 77.9	
Jyväskylän mlk-lk	18214 100.0	5677 31.2	2911 16.0	3896 21.4	1850 10.2	1187 6.5	855 4.7	616 3.4	647 3.6	406 2.2	136 0.7	33 0.2	53 0.3	7509 41.1	22132 82.5	
Kannonkoski	1168 100.0	318 27.2	87 7.4	480 41.1	95 8.1	83 7.1	30 2.6	21 1.8	23 2.0	17 1.5	14 1.2	- -	5 0.4	690 58.8	1495 78.5	
Karstula	3376 100.0	793 23.5	337 10.0	1435 42.5	341 10.1	202 6.0	22 0.7	60 1.8	85 2.5	74 2.2	25 0.7	2 0.1	13 0.4	1764 52.1	4274 79.3	
Kinnula	1408 100.0	260 18.5	91 6.5	742 52.7	118 8.4	77 5.5	41 2.9	23 1.6	33 2.3	12 0.9	9 0.6	2 0.1	9 0.6	688 48.6	1674 84.6	
Kivijärvi	1128 100.0	292 25.9	67 5.9	538 47.7	102 9.0	57 5.1	6 0.5	11 1.0	31 2.7	10 0.9	14 1.2	- -	2 0.2	730 64.6	1377 82.1	
Konnevesi	2170 100.0	553 25.5	210 9.7	817 37.6	146 6.7	169 7.8	63 2.9	58 2.7	62 2.9	69 3.2	22 1.0	1 0.0	9 0.4	1119 51.4	2679 81.3	
Korpilahti	3101 100.0	683 22.0	356 11.5	1083 34.9	285 9.2	242 7.8	157 5.1	90 2.9	94 3.0	64 2.1	42 1.4	5 0.2	13 0.4	1440 46.2	4000 77.8	
Kuhmoinen	2075 100.0	574 27.7	310 14.9	449 21.6	385 18.6	141 6.8	29 1.4	53 2.6	49 2.4	51 2.5	29 1.4	5 0.2	6 0.3	1054 50.6	2684 77.5	
Kyyjärvi	1215 100.0	212 17.4	59 4.9	644 53.0	84 6.9	75 6.2	14 1.2	38 3.1	26 2.1	47 3.9	15 1.2	1 0.1	4 0.3	835 68.5	1465 83.2	
Laukaa	9600 100.0	2671 27.8	1298 13.5	2530 26.4	783 8.2	884 9.2	463 4.8	281 2.9	356 3.7	208 2.2	118 1.2	8 0.1	21 0.2	4066 42.3	11792 81.6	
Leivonmäki	812 100.0	147 18.1	88 10.8	308 37.9	75 9.2	61 7.5	19 2.3	32 3.9	31 3.8	36 4.4	13 1.6	2 0.2	3 0.4	506 62.1	1072 76.0	
Luhanka	752 100.0	190 25.3	64 8.5	290 38.6	110 14.6	48 6.4	9 1.2	11 1.5	14 1.9	3 0.4	13 1.7	- -	2 0.3	326 43.2	936 80.6	
Multia	1529 100.0	402 26.3	139 9.1	561 36.7	105 6.9	120 7.8	61 4.0	36 2.4	29 1.9	58 3.8	16 1.0	2 0.1	3 0.2	782 51.0	1882 81.4	
Muurame	4225 100.0	1227 29.0	625 14.8	945 22.4	490 11.6	289 6.8	211 5.0	140 3.3	155 3.7	92 2.2	45 1.1	6 0.1	13 0.3	1944 45.9	4994 84.9	
Petäjävesi	2320 100.0	582 25.1	293 12.6	736 31.7	177 7.6	188 8.1	72 3.1	64 2.8	73 3.1	88 3.8	45 1.9	2 0.1	9 0.4	938 40.3	2934 79.4	
Pihtipudas	3405 100.0	902 26.5	277 8.1	1395 41.0	258 7.6	269 7.9	116 3.4	48 1.4	81 2.4	35 1.0	22 0.6	2 0.1	10 0.3	2037 59.6	4325 79.0	
Pylkönmäki	748 100.0	130 17.4	57 7.6	381 50.9	41 5.5	64 8.6	16 2.1	11 1.5	13 1.7	17 2.3	14 1.9	4 0.5	4 0.5	484 64.4	962 78.2	

16.1.1994

TILASTOKESKUS / VAALITILASTOT

Vaalipiiri ja kunta Valkrets och kommun	Hyväksytyt äänestysliput presidenttiehdokkaitsin Godkända röstsedlar efter presidentkandidat												Hyl. liput Kass. sedlar	Ennak. äänest. Röst- ande	Äänioi- kutet- tuja Änes- tys-t Röstbe- rätti- gade Röstn-t
	Yhteen- sä Summa	Martti Ahti- saari	Elisa- beth Rehn	Paavo Väyry- nen	Raimo Ilas- kivi	Keijo Korho- nen	Claes An- ders- son	Pertti Virta- nen	Eeva Kuus- koski	Toimi Kan- kaan- niemi	Sulo Ait- to- niemi	Pekka Tii- nen			
Sumiainen	877 100,0	158 18,0	86 9,8	408 46,5	56 6,4	58 6,6	29 3,3	17 1,9	20 2,3	34 3,9	10 1,1	1 0,1	1 0,1	379 43,2	1075 81,7
Toivakka	1493 100,0	368 24,6	135 9,0	489 32,8	142 9,5	144 9,6	32 2,1	37 2,5	29 1,9	98 6,6	18 1,2	1 0,1	5 0,3	770 51,4	1884 79,5
Uurainen	1772 100,0	432 24,4	134 7,6	619 34,9	120 6,8	172 9,7	33 1,9	50 2,8	46 2,6	145 8,2	19 1,1	2 0,1	4 0,2	756 42,6	2253 78,8
Viitasaari	5273 100,0	1515 28,7	634 12,0	1654 31,4	467 8,9	396 7,5	145 2,7	133 2,5	132 2,5	141 2,7	50 0,9	6 0,1	18 0,3	2513 47,5	6623 79,9
Ulkom.as. Suomen kansal. Finska medb. bos. utoml.	963 100,0	375 38,9	194 20,1	147 15,3	103 10,7	34 3,5	25 2,6	23 2,4	30 3,1	21 2,2	6 0,6	5 0,5	4 0,4	967 100,0	8581 11,3

TILASTOKESKUS / VAALITILASTOT

Vaalipiiri ja kunta Valkrets och kommun	Hyväksytyt äänestysliput presidenttiehdokkaittain Godkända röstsedlar efter presidentkandidat													Hyl- liput Kass. sedlar	Ennak. Ännet. Förh. Röst- ande	Nänioi- keutet- tuja Änes- tys-x Röstbe- rätti- gade Röstn-x
	Yhteen- sä Summa	Martti Ahti- saari	Elisa- beth Rehn	Paavo Väyry- nen	Raimo Ilas- kivi	Keijo Korho- nen	Claes An- ders- son	Pertti Virta- nen	Eeva Kuus- koski	Toimi Kan- kaan- niemi	Sulo Ait- to- niemi	Pekka Tiai- nen				
Vaasan läänin vaalipiiri Vasa läns valkrets	285396 x 100,0	48615 17,0	74963 26,3	88349 31,0	34962 12,3	12634 4,4	7284 2,6	6937 2,4	4878 1,7	3844 1,3	2548 0,9	382 0,1	812 0,3	124205 43,4	372101 76,9	
Suomessa as.Suom. kansal. Finska medb.bos.i Finland	283013 x 100,0	48000 17,0	73851 26,1	88070 31,1	34818 12,3	12588 4,4	7213 2,5	6906 2,4	4835 1,7	3820 1,3	2534 0,9	378 0,1	804 0,3	121814 42,9	336981 84,2	
Kaup.yht.- Städer tills.	148474 x 100,0	31118 21,0	42224 28,4	35029 23,6	18790 12,7	6122 4,1	4655 3,1	4306 2,9	2878 1,9	2069 1,4	1069 0,7	214 0,1	417 0,3	62367 41,9	178514 83,4	
Alajärvi	5830 x 100,0	715 12,3	433 7,4	3248 55,7	613 10,5	269 4,6	87 1,5	102 1,7	80 1,4	199 3,4	80 1,4	4 0,1	16 0,3	2831 48,4	6898 84,7	
Alavus - Alavo	6644 x 100,0	1021 15,4	476 7,2	2895 43,6	911 13,7	371 5,6	150 2,3	525 7,9	142 2,1	87 1,3	60 0,9	6 0,1	10 0,2	3838 57,7	7903 84,2	
Kannus	3782 x 100,0	641 16,9	410 10,8	1775 46,9	360 9,5	279 7,4	70 1,9	87 2,3	55 1,5	49 1,3	51 1,3	5 0,1	8 0,2	1582 41,7	4421 85,7	
Kaskinen - Kaskö	1094 x 100,0	345 31,5	355 32,4	94 8,6	100 9,1	45 4,1	76 6,9	43 3,9	27 2,5	5 0,5	4 0,4	- -	6 0,5	705 64,1	1292 85,1	
Kauhava	5434 x 100,0	796 14,6	488 9,0	2427 44,7	701 12,9	527 9,7	75 1,4	130 2,4	97 1,8	118 2,2	57 1,0	18 0,3	15 0,3	3153 57,9	6474 84,2	
Kokkola - Karleby	22039 x 100,0	4981 22,6	6122 27,8	4919 22,3	2251 10,2	1084 4,9	902 4,1	776 3,5	531 2,4	260 1,2	186 0,8	27 0,1	72 0,3	9801 44,3	26337 84,0	
Kristiinankaupunki- Kristinestad	5796 x 100,0	870 15,0	3044 52,5	963 16,6	493 8,5	108 1,9	98 1,7	66 1,1	64 1,1	54 0,9	35 0,6	1 0,0	18 0,3	2360 40,6	6842 85,0	
Kurikka	7034 x 100,0	1283 18,2	737 10,5	2726 38,8	1259 17,9	334 4,7	170 2,4	165 2,3	141 2,0	105 1,5	101 1,4	13 0,2	21 0,3	3690 52,3	8500 83,0	
Lapua - Lappo	9323 x 100,0	1431 15,3	821 8,8	3712 39,8	1945 20,9	568 6,1	176 1,9	209 2,2	191 2,0	167 1,8	94 1,0	9 0,1	32 0,3	4284 45,8	11052 84,6	
Närpiö - Närpes	6573 x 100,0	541 8,2	4569 69,5	1046 15,9	97 1,5	111 1,7	75 1,1	24 0,4	48 0,7	56 0,9	4 0,1	2 0,0	15 0,2	1669 25,3	8126 81,1	
Pietarsaari - Jakobstad	12840 x 100,0	3420 26,6	6037 47,0	1157 9,0	700 5,5	247 1,9	646 5,0	233 1,8	191 1,5	159 1,2	34 0,3	16 0,1	46 0,4	3807 29,5	15322 84,1	
Seinäjoki	18233 x 100,0	4163 22,8	2720 14,9	5199 28,5	3449 18,9	850 4,7	281 1,5	684 3,8	445 2,4	280 1,5	144 0,8	18 0,1	36 0,2	9381 51,3	21739 84,0	
Uusikaarlepyy-Mykarleby	4798 x 100,0	610 12,7	3239 67,5	616 12,8	73 1,5	33 0,7	135 2,8	20 0,4	20 0,4	48 1,0	4 0,1	- -	20 0,4	1122 23,3	5799 83,1	
Vaasa - Vasa	34357 x 100,0	9223 26,8	12275 35,7	2662 7,7	5128 14,9	1032 3,0	1590 4,6	1050 3,1	751 2,2	378 1,1	181 0,5	87 0,3	94 0,3	11682 33,9	41942 82,1	
Ähtäri - Etseri	4697 x 100,0	1078 23,0	498 10,6	1590 33,9	710 15,1	264 5,6	124 2,6	192 4,1	95 2,0	104 2,2	34 0,7	8 0,2	8 0,2	2462 52,3	5867 80,2	
Muut kunnat - Övr.komm.	134539 x 100,0	16882 12,5	31627 23,5	53041 39,4	16028 11,9	6466 4,8	2558 1,9	2600 1,9	1957 1,5	1751 1,3	1465 1,1	164 0,1	387 0,3	59447 44,1	158467 85,1	
Alahärmä	3430 x 100,0	356 10,4	287 8,4	1922 56,0	388 11,3	216 6,3	68 2,0	48 1,4	54 1,6	37 1,1	52 1,5	2 0,1	7 0,2	1697 49,4	4021 85,5	
Evijärvi	2160 x 100,0	272 12,6	150 6,9	1237 57,3	192 8,9	110 5,1	72 3,3	23 1,1	31 1,4	44 2,0	19 0,9	10 0,5	4 0,2	797 36,8	2493 86,8	
Halsua	1013 x 100,0	62 6,1	65 6,4	632 62,4	63 6,2	85 8,4	10 1,0	25 2,5	14 1,4	24 2,4	33 3,3	- -	5 0,5	561 55,1	1201 84,8	
Himanka	2170 x 100,0	254 11,7	163 7,5	1077 49,6	141 6,5	161 7,4	230 10,6	44 2,0	45 2,1	15 0,7	30 1,4	10 0,5	10 0,5	821 37,7	2474 88,1	
Ilmajoki	7679 x 100,0	1312 17,1	715 9,3	3250 42,3	1366 17,8	446 5,8	84 1,1	183 2,4	131 1,7	96 1,3	90 1,2	6 0,1	18 0,2	4105 53,3	9079 84,8	
Isajoki - Storå	1888 x 100,0	232 12,3	144 7,6	965 51,1	293 15,5	104 5,5	24 1,3	36 1,9	34 1,8	22 1,2	33 1,7	1 0,1	5 0,3	805 42,5	2341 80,9	
Isokyrö - Storkyro	3475 x 100,0	511 14,7	296 8,5	1538 44,3	646 18,6	206 5,9	43 1,2	67 1,9	51 1,5	85 2,4	28 0,8	4 0,1	11 0,3	2074 59,5	4172 83,6	
Jalasjärvi	6274 x 100,0	755 12,0	511 8,1	2981 47,5	1127 18,0	314 5,0	101 1,6	156 2,5	97 1,5	67 1,1	159 2,5	6 0,1	13 0,2	2987 47,5	7572 83,0	
Jurva	3302 x 100,0	425 12,9	277 8,4	1449 43,9	520 15,7	183 5,5	212 6,4	82 2,5	65 2,0	35 1,1	34 1,0	20 0,6	14 0,4	1335 40,3	4052 81,8	
Karijoki - Bötom	1310 x 100,0	112 8,5	77 5,9	695 53,1	263 20,1	70 5,3	18 1,4	24 1,8	18 1,4	8 0,6	24 1,8	1 0,1	2 0,2	643 49,0	1517 86,5	
Kauhajoki	9587 x 100,0	1173 12,2	997 10,4	4174 43,5	1797 18,7	544 5,7	148 1,5	231 2,4	195 2,0	133 1,4	183 1,9	12 0,1	35 0,4	5516 57,3	11884 81,0	
Kaustinen - Kaustby	2801 x 100,0	268 9,6	305 10,9	1565 55,9	239 8,5	216 7,7	23 0,8	45 1,6	39 1,4	28 1,0	73 2,6	- -	6 0,2	1147 40,9	3234 86,8	
Korsnäs	1539 x 100,0	129 8,4	1115 72,4	225 14,6	19 1,2	7 0,5	16 1,0	1 0,1	15 1,0	12 0,8	- -	- -	7 0,5	200 12,9	1835 84,3	

TILASTOKESKUS / VAALITILASTOT

Vaali- ja kunta- Valokrets och kommun	Hyväksytyt äänestysliput presidenttiehdokkaitten Godkända röstsedlar efter presidentkandidat												Hyl- liput Kass. sedlar	Ennak- änest. Förh. Röst- ande	Känfoi- keutet- tuja Änes- tys-t Röstbe- rätti- gata Röstn-t
	Yhte- ensä Summa	Martti Ahti- saari	Elisa- beth Rehn	Pasvo Väyry- nen	Raimo Ilas- kivi	Keijo Korho- nen	Claes An- ders- son	Pertti Virta- nen	Eeva Kuus- koski	Toimi Kan- kaan- niemi	Sulo Ait- to- niemi	Pekka Tiai- nen			
Kortesjärvi	1867 100,0	194 10,4	109 5,8	1225 65,6	138 7,4	92 4,9	6 0,3	32 1,7	25 1,3	38 2,0	8 0,4	-	3 0,2	985 52,7	2115 88,4
Kruunupyö - Kronoby	4774 100,0	247 5,2	3288 68,9	975 20,4	83 1,7	78 1,6	31 0,6	18 0,4	19 0,4	28 0,6	7 0,1	-	12 0,3	1415 29,6	5237 91,4
Kuortane	3215 100,0	359 11,2	257 8,0	1553 48,3	618 19,2	182 5,7	13 0,4	96 3,0	55 1,7	49 1,5	32 1,0	1 0,0	2 0,1	1865 58,0	3754 85,7
Kälviä - Kelviä	2932 100,0	376 12,8	378 12,9	1381 47,1	276 9,4	232 7,9	30 1,0	86 2,9	37 1,3	90 3,1	44 1,5	2 0,1	6 0,2	1245 42,4	3322 88,4
Laihia - Laihela	4598 100,0	983 21,4	488 10,6	1622 35,3	755 16,4	257 5,6	137 3,0	124 2,7	101 2,2	70 1,5	48 1,0	13 0,3	12 0,3	2518 54,6	5608 82,2
Lappajärvi	2965 100,0	350 11,8	196 6,6	1774 59,8	296 10,0	151 5,1	11 0,4	65 2,2	36 1,2	62 2,1	23 0,8	1 0,0	6 0,2	1596 53,7	3356 88,5
Lehtimäki	1464 100,0	149 10,2	99 6,8	928 63,4	94 6,4	70 4,8	5 0,3	40 2,7	30 2,0	36 2,5	13 0,9	-	5 0,3	664 45,2	1767 83,1
Lestijärvi	656 100,0	97 14,8	36 5,5	362 55,2	34 5,2	45 6,9	43 6,6	12 1,8	14 2,1	9 1,4	3 0,5	1 0,2	2 0,3	354 53,8	797 82,6
Lohtaja - Lochteä	1953 100,0	274 14,0	176 9,0	1079 55,2	154 7,9	135 6,9	8 0,4	42 2,2	41 2,1	32 1,6	12 0,6	-	6 0,3	733 37,4	2191 89,4
Luoto - Larsmo	2190 100,0	452 20,6	1292 59,0	331 15,1	28 1,3	12 0,5	21 1,0	9 0,4	6 0,3	36 1,6	3 0,1	-	5 0,2	455 20,7	2400 91,5
Maalahti - Malax	3735 100,0	351 9,4	2495 66,8	634 17,0	74 2,0	51 1,4	57 1,5	22 0,6	26 0,7	19 0,5	5 0,1	1 0,0	17 0,5	944 25,2	4548 82,5
Maksamaa - Maxmo	724 100,0	67 9,3	551 76,1	72 9,9	7 1,0	6 0,8	7 1,0	2 0,3	1 0,1	11 1,5	-	-	1 0,1	224 30,9	863 84,0
Mustasaari - Korsholm	10313 100,0	1132 11,0	6931 67,2	975 9,5	522 5,1	172 1,7	258 2,5	109 1,1	105 1,0	83 0,8	20 0,2	6 0,1	30 0,3	2339 22,6	12007 86,1
Nurmo	5906 100,0	1045 17,7	828 14,0	2128 36,0	1147 19,4	252 4,3	74 1,3	192 3,3	130 2,2	61 1,0	46 0,8	3 0,1	12 0,2	3267 55,2	6853 86,4
Oravainen - Oravais	1606 100,0	158 9,8	1059 65,9	230 14,3	36 2,2	22 1,4	64 4,0	12 0,7	11 0,7	11 0,7	2 0,1	1 0,1	5 0,3	432 26,8	1855 86,8
Perho	1879 100,0	287 15,3	103 5,5	1114 59,3	127 6,8	122 6,5	47 2,5	29 1,5	21 1,1	11 0,6	14 0,7	4 0,2	6 0,3	759 40,3	2210 85,3
Peräseinäjoki	2580 100,0	270 10,5	166 6,4	1389 53,8	359 13,9	128 5,0	69 2,7	52 2,0	44 1,7	50 1,9	50 1,9	3 0,1	13 0,5	1340 51,7	3173 81,7
Pedersöre	6348 100,0	540 8,5	4431 69,8	1054 16,6	116 1,8	55 0,9	42 0,7	27 0,4	23 0,4	54 0,9	5 0,1	1 0,0	11 0,2	1381 21,7	6984 91,1
Soini	1765 100,0	231 13,1	96 5,4	1015 57,5	143 8,1	107 6,1	21 1,2	35 2,0	19 1,1	56 3,2	41 2,3	1 0,1	6 0,3	822 46,4	2227 79,5
Tauva - Östermark	4684 100,0	570 12,2	355 7,6	1918 40,9	978 20,9	277 5,9	233 5,0	130 2,8	94 2,0	41 0,9	58 1,2	30 0,6	27 0,6	2572 54,6	5606 84,0
Toholampi	2534 100,0	375 14,8	205 8,1	1401 55,3	167 6,6	209 8,2	30 1,2	53 2,1	48 1,9	26 1,0	19 0,7	1 0,0	7 0,3	1314 51,7	2923 86,9
Töysä	1976 100,0	195 9,9	143 7,2	1053 53,3	295 14,9	107 5,4	16 0,8	95 4,8	29 1,5	27 1,4	14 0,7	2 0,1	6 0,3	1078 54,4	2399 82,6
Ullava	691 100,0	53 7,7	55 8,0	399 57,7	28 4,1	81 11,7	5 0,7	8 1,2	12 1,7	16 2,3	33 4,8	1 0,1	1 0,1	267 38,6	797 86,8
Veteli - Vetil	2490 100,0	265 10,6	232 9,3	1321 53,1	198 8,0	207 8,3	15 0,6	72 2,9	33 1,3	59 2,4	87 3,5	1 0,0	8 0,3	1580 63,3	2987 83,6
Vimpeli - Vindala	2439 100,0	401 16,4	189 7,7	1184 48,5	224 9,2	139 5,7	123 5,0	45 1,8	48 2,0	48 2,0	29 1,2	9 0,4	5 0,2	951 38,9	2879 84,9
Vähäkylä - Lillkyro	3007 100,0	653 21,7	348 11,6	987 32,8	565 18,8	153 5,1	87 2,9	87 2,9	65 2,2	28 0,9	27 0,9	7 0,2	3 0,1	1447 48,1	3696 81,4
Vöyri - Vörsä	2504 100,0	159 6,3	1583 63,2	600 24,0	59 2,4	39 1,6	21 0,8	10 0,4	18 0,7	9 0,4	5 0,2	1 0,0	4 0,2	825 32,9	2921 85,9
Ylihärmä	2186 100,0	235 10,8	139 6,4	928 42,5	544 24,9	172 7,9	24 1,1	53 2,4	26 1,2	34 1,6	30 1,4	1 0,0	9 0,4	1223 55,7	2520 87,1
Ylistaro	3930 100,0	553 14,1	297 7,6	1699 43,2	909 23,1	251 6,4	11 0,3	78 2,0	51 1,3	51 1,3	29 0,7	1 0,0	20 0,5	2164 54,8	4597 85,9
Ulkom.as. Suomen kansal. Finska medb.bos. utomi.	2383 100,0	615 25,8	1112 46,7	279 11,7	144 6,0	46 1,9	71 3,0	31 1,3	43 1,8	24 1,0	14 0,6	4 0,2	8 0,3	2391 100,0	35120 6,8

TILASTOKESKUS / VAALITILASTOT

Vaali- ja kunta- Valokrets och kommun	Hyväksytyt äänestysliput presidenttiehdokkaittain Godkända röstsedlar efter presidentkandidat													Hyl- liput Kass. sedlar	Ennak. äänest. Röstr- anda	Äänioi- kettetu- tuja Äänest- ys- Röstr- gäde Röstrn- t
	Yhteen- sä Summa	Martti Ahti- saari	Elisa- beth Rehn	Paavo Vähry- nen	Raimo Ilas- kivi	Kaijo Korho- nen	Clas An- ders- son	Pertti Virta- nen	Eeva Kuus- koski	Toimi Kan- kaani- niemi	Sulo Ait- to- niemi	Pekka Tiai- nen				
Oulun läänin vaali- ja kunta- Uleåborgs läns valokrets	269781 100,0	52551 19,5	31747 11,8	90356 33,5	24151 9,0	40745 15,1	11843 4,4	6670 2,5	7135 2,6	1821 0,7	2102 0,8	660 0,2	862 0,3	127215 47,0	345158 78,4	
Suomessa as.Suom. kansal. Finska medb.bos.i Finland	267759 100,0	51746 19,3	31420 11,7	89924 33,6	24015 9,0	40618 15,2	11760 4,4	6650 2,5	7085 2,6	1807 0,7	2081 0,8	653 0,2	855 0,3	125186 46,6	325454 82,5	
Kaup.yht.- Städer tills.	135479 100,0	30527 22,5	19193 14,2	35631 26,3	14428 10,6	19870 14,7	6132 4,5	3739 2,8	3789 2,8	987 0,7	885 0,7	298 0,2	434 0,3	59605 43,9	164545 82,6	
Haapajärvi	5031 100,0	976 19,4	517 10,3	2067 41,1	392 7,8	681 13,5	87 1,7	130 2,6	102 2,0	32 0,6	38 0,8	9 0,2	30 0,6	2608 51,5	6167 82,1	
Kajaani-Kajana	23225 100,0	3388 14,6	2451 10,6	3741 16,1	1851 8,0	9645 41,5	993 4,3	448 1,9	456 2,0	116 0,5	81 0,3	55 0,2	52 0,2	10047 43,2	27553 84,5	
Kuhmo	7490 100,0	1003 13,4	619 8,3	2039 27,2	662 8,8	2504 33,4	239 3,2	121 1,6	174 2,3	79 1,1	35 0,5	15 0,2	17 0,2	3488 46,5	9597 78,2	
Nivala	6769 100,0	872 12,9	591 8,7	3455 51,0	598 8,8	733 10,8	103 1,5	186 2,7	119 1,8	47 0,7	59 0,9	6 0,1	15 0,2	3676 54,2	7973 85,1	
Oulainen	5082 100,0	752 14,8	593 11,7	2238 44,0	495 9,7	436 8,6	164 3,2	125 2,5	145 2,9	69 1,4	61 1,2	4 0,1	14 0,3	2204 43,2	6088 83,7	
Oulu - Uleåborg	64450 100,0	18430 28,6	11435 17,7	14121 21,9	8337 12,9	3808 5,9	3320 5,2	1927 3,0	2127 3,3	366 0,6	429 0,7	150 0,2	173 0,3	26243 40,6	78556 82,3	
Pyhäsalmi	4677 100,0	975 20,8	528 11,3	1847 39,5	291 6,2	516 11,0	244 5,2	75 1,6	99 2,1	52 1,1	38 0,8	12 0,3	17 0,4	2442 52,0	5740 81,8	
Raahe - Brahestad	10728 100,0	2639 24,6	1441 13,4	3152 29,4	969 9,0	715 6,7	737 6,9	448 4,2	365 3,4	144 1,3	87 0,8	31 0,3	94 0,9	4976 46,0	13276 81,5	
Ylivieska	8027 100,0	1492 18,6	1018 12,7	2971 37,0	833 10,4	832 10,4	245 3,1	279 3,5	202 2,5	82 1,0	57 0,7	16 0,2	22 0,3	3921 48,7	9595 83,9	
Muut kunnat - Övr.komm.	132280 100,0	21219 16,0	12227 9,2	54293 41,0	9587 7,2	20748 15,7	5628 4,3	2911 2,2	3296 2,5	820 0,6	1196 0,9	355 0,3	421 0,3	65581 49,4	160909 82,5	
Alavieska	1903 100,0	148 7,8	159 8,4	1075 56,5	97 5,1	247 13,0	43 2,3	35 1,8	53 2,8	23 1,2	19 1,0	4 0,2	7 0,4	910 47,6	2240 85,3	
Haapavesi	4803 100,0	671 14,0	540 11,2	2040 42,5	331 6,9	714 14,9	191 4,0	113 2,4	104 2,2	58 1,2	32 0,7	9 0,2	18 0,4	2416 50,1	5846 82,5	
Hailuoto - Karlö	611 100,0	123 20,1	43 7,0	244 39,9	86 14,1	34 5,6	25 4,1	27 4,4	15 2,5	7 1,1	7 1,1	- 0,2	1 0,2	406 66,3	763 80,2	
Haukipudas	8069 100,0	2348 29,1	1036 12,8	2141 26,5	646 8,0	483 6,0	727 9,0	249 3,1	313 3,9	39 0,5	59 0,7	28 0,3	25 0,3	3177 39,3	9926 81,5	
Hyrnsalmi	2412 100,0	239 9,9	130 5,4	784 32,5	105 4,4	967 40,1	107 4,7	20 0,8	22 0,9	17 0,7	12 0,5	9 0,4	4 0,2	1287 53,3	3050 79,2	
Ii	3617 100,0	750 20,7	345 9,5	1370 37,9	217 6,0	260 7,2	322 8,9	143 4,0	132 3,6	18 0,5	30 0,8	30 0,8	13 0,4	1694 46,7	4358 83,3	
Kalajoki	5411 100,0	687 12,7	611 11,3	2455 45,4	541 10,0	470 8,7	262 4,8	137 2,5	122 2,3	61 1,1	61 1,1	4 0,1	9 0,2	2220 41,0	6750 80,3	
Kempele	5905 100,0	1302 22,0	888 15,0	1839 31,1	722 12,2	391 6,6	281 4,8	169 2,9	218 3,7	27 0,5	57 1,0	11 0,2	16 0,3	2492 42,1	7029 84,2	
Kestilä	1205 100,0	183 15,2	75 6,2	675 56,0	40 3,3	126 10,5	33 2,7	15 1,2	39 3,2	8 0,7	8 0,7	3 0,2	4 0,3	690 57,1	1487 81,3	
Kiiminki	5114 100,0	1133 22,2	734 14,4	1708 33,4	490 9,6	401 7,8	227 4,4	125 2,4	205 4,0	31 0,6	50 1,0	10 0,2	6 0,1	2241 43,8	6047 84,7	
Kuivaniemi	1444 100,0	214 14,8	98 6,8	888 61,5	32 2,2	62 4,3	41 2,8	44 3,0	45 3,1	2 0,1	13 0,9	5 0,3	7 0,5	798 55,0	1737 83,5	
Kuusamo	11190 100,0	1574 14,1	1171 10,5	6092 54,4	1073 9,6	662 5,9	137 1,2	175 1,6	218 1,9	16 0,1	68 0,6	4 0,0	31 0,3	5865 52,3	13166 85,2	
Kärsämäki	2105 100,0	284 13,5	162 7,7	1039 49,4	99 4,7	331 15,7	36 1,7	55 2,6	53 2,5	15 0,7	30 1,4	1 0,0	12 0,6	1140 53,8	2588 81,8	
Liminka - Limingo	2840 100,0	494 17,4	318 11,2	1156 40,7	286 10,1	245 8,6	111 3,9	85 3,0	85 3,0	13 0,5	44 1,5	3 0,1	10 0,4	1295 45,4	3525 80,9	
Lumijoki	952 100,0	164 17,2	94 9,9	423 44,4	91 9,6	89 9,3	30 3,2	24 2,5	24 2,5	3 0,3	9 0,9	1 0,1	6 0,6	541 56,5	1188 80,6	
Merijärvi	808 100,0	71 8,8	48 5,9	524 64,9	30 3,7	57 7,1	15 1,9	11 1,4	15 1,9	7 0,9	29 3,6	1 0,1	2 0,2	434 53,6	985 82,2	

TILASTOKESKUS / VAALITILASTOT

Vaali- ja kunnat Valokrets och kommun	Hyväksytyt äänestysliput presidenttiehdokkaittain Godkända röstsedlar efter presidentkandidat													Hyl- liput Kass. sedlar	Ennak. Äänest. Förh. Röst- ande	Mäniöi- keutet- tuja Änäs- tys- t Röstbe- rätti- gade Röstn- t
	Yhteen- sä Summa	Martti Ahti- saari	Elisa- beth Rehn	Paavo Väyry- nen	Raimo Ilas- kivi	Keijo Korho- nen	Claes An- ders- son	Pertti Virta- nen	Evva Kuus- koski	Toimi Kan- kaan- niemi	Sulo Ait- to- niemi	Pekka Tiai- nen				
Muhos	x 4460 100,0	892 20,0	479 10,7	1568 35,2	319 7,2	464 10,4	293 6,6	135 3,0	178 4,0	33 0,7	65 1,5	34 0,8	8 0,2	2369 53,0	5516 81,0	
Oulunsalo	x 3651 100,0	762 20,9	561 15,4	1334 36,5	409 11,2	182 5,0	164 4,5	84 2,3	111 3,0	15 0,4	24 0,7	5 0,1	11 0,3	1383 37,8	4203 87,1	
Paltamo	x 3157 100,0	283 9,0	114 3,6	562 17,8	98 3,1	1867 59,1	97 3,1	56 1,8	41 1,3	21 0,7	9 0,3	9 0,3	11 0,3	1813 57,2	3767 84,1	
Pattijoki	x 3373 100,0	702 20,8	397 11,8	1354 40,1	240 7,1	224 6,6	130 3,9	124 3,7	117 3,5	57 1,7	21 0,6	7 0,2	11 0,3	1484 43,9	3997 84,7	
Piippola	x 859 100,0	204 23,7	77 9,0	402 46,8	56 6,5	70 8,1	12 1,4	9 1,0	14 1,6	5 0,6	7 0,8	3 0,3	6 0,7	509 58,8	1073 80,6	
Pudasjärvi	x 6466 100,0	998 15,4	452 7,0	3478 53,8	408 6,3	509 7,9	231 3,6	120 1,9	134 2,1	17 0,3	108 1,7	11 0,2	18 0,3	3303 50,9	8087 80,2	
Pulkki	x 1208 100,0	171 14,2	93 7,7	593 49,1	83 6,9	109 9,0	87 7,2	20 1,7	25 2,1	13 1,1	11 0,9	3 0,2	3 0,2	727 60,0	1496 80,9	
Puolanka	x 2790 100,0	270 9,7	128 4,6	872 31,3	92 3,3	1209 43,3	127 4,6	23 0,8	41 1,5	13 0,5	9 0,3	6 0,2	11 0,4	1781 63,6	3487 80,3	
Pyhäjoki	x 2302 100,0	317 13,8	184 8,0	1215 52,8	135 5,9	202 8,8	89 3,9	56 2,4	65 2,8	28 1,2	7 0,3	4 0,2	7 0,3	988 42,8	2805 82,3	
Pyhäntä	x 1119 100,0	152 13,6	90 8,0	559 50,0	86 7,7	150 13,4	20 1,8	33 2,9	12 1,1	6 0,5	10 0,9	1 0,1	6 0,5	679 60,4	1379 81,6	
Rantsila	x 1384 100,0	199 14,4	100 7,2	802 57,9	64 4,6	99 7,2	40 2,9	17 1,2	33 2,4	4 0,3	21 1,5	5 0,4	7 0,5	843 60,6	1708 81,4	
Reisjärvi	x 2112 100,0	186 8,8	163 7,7	1193 56,5	177 8,4	214 10,1	77 3,6	45 2,1	25 1,2	12 0,6	11 0,5	9 0,4	4 0,2	1226 57,9	2574 82,2	
Ristijärvi	x 1353 100,0	111 8,2	58 4,3	404 29,9	68 5,0	632 46,7	31 2,3	11 0,8	18 1,3	5 0,4	5 0,4	10 0,7	8 0,6	715 52,5	1623 83,9	
Ruukki	x 2906 100,0	436 15,0	264 9,1	1427 49,1	192 6,6	237 8,2	139 4,8	71 2,4	80 2,8	11 0,4	33 1,1	16 0,6	8 0,3	1582 54,3	3529 82,6	
Sievi	x 2672 100,0	226 8,5	159 6,0	1486 55,6	216 8,1	352 13,2	91 3,4	52 1,9	52 1,9	17 0,6	17 0,6	4 0,1	6 0,2	1334 49,8	3240 82,7	
Siikajoki	x 850 100,0	124 14,6	75 8,8	431 50,7	62 7,3	80 9,4	18 2,1	27 3,2	17 2,0	8 0,9	8 0,9	- -	2 0,2	446 52,3	1022 83,4	
Sotkamo	x 7144 100,0	729 10,2	485 6,8	1627 22,8	448 6,3	3229 45,2	324 4,5	100 1,4	100 1,4	60 0,8	27 0,4	15 0,2	30 0,4	3408 47,5	8770 81,8	
Suomussalmi	x 7603 100,0	960 12,6	433 5,7	2226 29,3	451 5,9	2785 36,6	392 5,2	109 1,4	142 1,9	47 0,6	39 0,5	19 0,2	17 0,2	3854 50,6	9436 80,8	
Vaala	x 2800 100,0	418 14,9	194 6,9	1068 38,1	181 6,5	628 22,4	152 5,4	59 2,1	56 2,0	10 0,4	19 0,7	15 0,5	7 0,2	1597 56,9	3412 82,3	
Taivalkoski	x 3306 100,0	652 19,7	293 8,9	1549 46,9	205 6,2	347 10,5	63 1,9	62 1,9	62 1,9	11 0,3	53 1,6	9 0,3	12 0,4	1594 48,0	4073 81,5	
Temmes	x 441 100,0	64 14,5	39 8,8	211 47,8	40 9,1	42 9,5	19 4,3	8 1,8	9 2,0	3 0,7	6 1,4	- -	4 0,9	278 62,5	517 86,1	
Tyrnävä	x 2204 100,0	367 16,7	212 9,6	1055 47,9	145 6,6	190 8,6	92 4,2	44 2,0	63 2,9	10 0,5	23 1,0	3 0,1	9 0,4	1193 53,9	2640 83,8	
Utajärvi	x 2149 100,0	387 18,0	178 8,3	910 42,3	129 6,0	319 14,8	64 3,0	44 2,0	38 1,8	14 0,7	54 2,5	12 0,6	15 0,7	1122 51,8	2696 80,3	
Vihanti	x 2334 100,0	364 15,6	194 8,3	1133 48,5	141 6,0	195 8,4	107 4,6	74 3,2	62 2,7	30 1,3	22 0,9	12 0,5	11 0,5	1127 48,1	2824 83,0	
Vuolijoki	x 1883 100,0	408 21,7	114 6,1	525 27,9	85 4,5	581 30,9	48 2,5	38 2,0	55 2,9	9 0,5	12 0,6	8 0,4	3 0,2	1109 58,8	2287 82,5	
Yli-Ii	x 1429 100,0	166 11,6	64 4,5	898 62,8	48 3,4	121 8,5	69 4,8	20 1,4	29 2,0	3 0,2	10 0,7	1 0,1	10 0,7	719 50,0	1673 86,0	
Ylikiminki	x 1936 100,0	286 14,8	175 9,0	958 49,5	123 6,4	172 8,9	64 3,3	43 2,2	54 2,8	13 0,7	37 1,9	11 0,6	5 0,3	792 40,8	2390 81,2	
Ulkom as.Suomen kansal. Finska medb.bos. utoml.	x 2022 100,0	805 39,8	327 16,2	432 21,4	136 6,7	127 6,3	83 4,1	20 1,0	50 2,5	14 0,7	21 1,0	7 0,3	7 0,3	2029 100,0	19704 10,3	

TILASTOKESKUS / VAALITILASTOT

Vaali piiri ja kunta Valkrets och kommun	Hyväkaytyt Mänestysliput presidenttiehdokkaittain Godkända röstsedlar efter presidentkandidat													Hyl. liput Kans. sedlar	Ennak. Mänest. Röst- ande	Mäniöl- keutet- tuja Mänes- tys-t Röste- rittig- ade Rösten-t
	Yhteen- sä Summa	Martti Ahti- seari	Elisa- beth Rehn	Paavo Väry- nen	Raimo Ilas- kivi	Keljo Korho- nen	Claes An- ders- son	Pertti Virta- nen	Eeva Kuus- koski	Toimi Kan- kaan- niemi	Sulo Ait- to- niemi	Pekka Tiai- nen				
Lapin läänin vaali piiri Lapplands läns valkrets	128630 100,0	27320 21,2	13204 10,3	55724 43,3	10306 8,0	6268 4,9	7305 5,7	2835 2,2	3636 2,8	690 0,5	853 0,7	489 0,4	425 0,3	72354 56,1	169076 76,3	
Suomessa as. Suom. Kansal. Finska medb.bos.i Finland	126112 100,0	26472 21,0	12850 10,2	54914 43,5	10174 8,1	6194 4,9	7172 5,7	2804 2,2	3542 2,8	674 0,5	838 0,7	478 0,4	415 0,3	69826 55,2	151563 83,5	
Kaup.yht.- Städer tills.	59438 100,0	14475 24,4	6638 11,2	22563 38,0	5451 9,2	2747 4,6	3458 5,8	1472 2,5	1738 2,9	304 0,5	365 0,6	227 0,4	171 0,3	32250 54,1	71851 83,0	
Kemi	16276 100,0	4929 30,3	1141 7,0	5690 35,0	1042 6,4	607 3,7	1659 10,2	462 2,8	464 2,9	64 0,4	89 0,5	129 0,8	53 0,3	8574 52,5	19550 83,5	
Kemijärvi	7633 100,0	1619 21,2	687 9,0	3339 43,7	623 8,2	480 6,3	427 5,6	137 1,8	200 2,6	47 0,6	49 0,6	25 0,3	30 0,4	4593 59,9	9290 82,5	
Rovaniemi	21264 100,0	4951 23,3	3730 17,5	6238 29,3	2852 13,4	1138 5,4	808 3,8	553 2,6	689 3,2	134 0,6	140 0,7	31 0,1	49 0,2	11073 52,0	26081 81,7	
Tornio-Torneå	14265 100,0	2976 20,9	1080 7,6	7296 51,1	934 6,5	522 3,7	564 4,0	320 2,2	385 2,7	59 0,4	87 0,6	42 0,3	39 0,3	8010 56,0	16930 84,5	
Muut kunnat - Övr.komm.	66674 100,0	11997 18,0	6212 9,3	32351 48,5	4723 7,1	3447 5,2	3714 5,6	1332 2,0	1804 2,7	370 0,6	473 0,7	251 0,4	244 0,4	37576 56,2	79712 83,9	
Enontekiö - Enontekis	1469 100,0	224 15,2	164 11,2	719 48,9	130 8,8	88 6,0	27 1,8	24 1,6	50 3,4	16 1,1	24 1,6	3 0,2	7 0,5	820 55,6	1852 79,7	
Inari - Enare	4600 100,0	971 21,1	735 16,0	1396 30,3	524 11,4	320 7,0	285 6,2	131 2,8	153 3,3	36 0,8	37 0,8	12 0,3	10 0,2	2535 55,0	5806 79,4	
Keminmaa	5868 100,0	1024 17,5	349 5,9	3440 58,6	289 4,9	175 3,0	299 5,1	105 1,8	136 2,3	21 0,4	22 0,4	8 0,1	17 0,3	3488 59,3	6739 87,3	
Kittilä	4020 100,0	699 17,4	319 7,9	1806 44,9	272 6,8	181 4,5	436 10,8	102 2,5	108 2,7	21 0,5	33 0,8	43 1,1	12 0,3	2201 54,6	4799 84,0	
Kolari	2892 100,0	559 19,3	189 6,5	1289 44,6	148 5,1	104 3,6	362 12,5	74 2,6	104 3,6	13 0,4	12 0,4	38 1,3	18 0,6	1789 61,5	3499 83,2	
Muonio	1680 100,0	302 18,0	188 11,2	705 42,0	157 9,3	120 7,1	69 4,1	43 2,6	64 3,8	12 0,7	17 1,0	3 0,2	6 0,4	1002 59,4	2067 81,6	
Pelkosenniemi	898 100,0	116 12,9	69 7,7	422 47,0	58 6,5	95 10,6	40 4,5	19 2,1	55 6,1	8 0,9	14 1,6	2 0,2	3 0,3	629 69,8	1100 81,9	
Posio	3511 100,0	447 12,7	209 6,0	2188 62,3	231 6,6	176 5,0	100 2,8	54 1,5	69 2,0	21 0,6	15 0,4	1 0,0	16 0,5	2009 57,0	4108 85,9	
Ranua	3263 100,0	446 13,7	204 6,3	1991 61,0	206 6,3	192 5,9	55 1,7	44 1,3	83 2,5	11 0,3	23 0,7	8 0,2	14 0,4	2002 61,1	3890 84,2	
Rovaniemen mlk- lk	12883 100,0	2620 20,3	1709 13,3	5552 43,1	1060 8,2	740 5,7	385 3,0	258 2,0	360 2,8	67 0,5	94 0,7	38 0,3	47 0,4	6460 50,0	15293 84,5	
Salla	3867 100,0	650 16,8	301 7,8	1807 46,7	224 5,8	187 4,8	430 11,1	68 1,8	108 2,8	43 1,1	38 1,0	11 0,3	19 0,5	2434 62,6	4745 81,9	
Savukoski	1130 100,0	156 13,8	151 13,4	499 44,2	109 9,6	97 8,6	33 2,9	22 1,9	39 3,5	5 0,4	18 1,6	1 0,1	10 0,9	617 54,1	1342 84,9	
Simo	2780 100,0	428 15,4	164 5,9	1661 59,7	112 4,0	119 4,3	141 5,1	64 2,3	59 2,1	2 0,1	21 0,8	9 0,3	12 0,4	1536 55,0	3138 89,0	
Sodankylä	6684 100,0	1221 18,3	755 11,3	3042 45,5	537 8,0	395 5,9	328 4,9	130 1,9	175 2,6	37 0,6	48 0,7	16 0,2	17 0,3	3691 55,1	8078 83,0	
Tervola	2605 100,0	434 16,7	134 5,1	1501 57,6	84 3,2	126 4,8	183 7,0	41 1,6	58 2,2	16 0,6	16 0,6	12 0,5	11 0,4	1615 61,7	3190 82,0	
Pello	3643 100,0	787 21,6	229 6,3	1788 49,1	279 7,7	104 2,9	258 7,1	57 1,6	84 2,3	18 0,5	15 0,4	24 0,7	9 0,2	2093 57,3	4269 85,5	
Utsjoki	934 100,0	67 7,2	124 13,3	503 53,9	100 10,7	53 5,7	16 1,7	25 2,7	19 2,0	13 1,4	10 1,1	4 0,4	3 0,3	623 66,5	1137 82,4	
Yli-tornio-övertorneå	3947 100,0	846 21,4	219 5,5	2042 51,7	203 5,1	175 4,4	267 6,8	71 1,8	80 2,0	10 0,3	16 0,4	18 0,5	13 0,3	2032 51,3	4660 85,0	
Ulkom.as. Suomen kansal. Finska medb.bos. utomi.	2518 100,0	848 33,7	354 14,1	810 32,2	132 5,2	74 2,9	133 5,3	31 1,2	94 3,7	16 0,6	15 0,6	11 0,4	10 0,4	2528 100,0	17513 14,4	

Vaali- ja kunta- valkrets och kommun	Hyväksytyt äänestysliput presidenttiehdokkaittain Godkända röstsedlar efter presidentkandidat												Hyl- liput Kass. sedlar	Ennak. äänest. Pörh. Röst- anda	Äänioi- keutet- tuja Änes- tys- Röstb- rätti- gade Röstn-k
	Yhteen- sä Summa	Martti Ahti- saari	Elisa- beth Rehn	Paavo Väyry- nen	Raimo Ilas- kivi	Keijo Korho- nen	Clas An- ders- son	Pertti Virta- nen	Eeva Kuus- koski	Toimi Kan- kaaniemi	Sulo Ait- to- niemi	Pekka Tial- nen			
Ahvenanmaan maak. vaalip. Landsk. Ålands valkrets	x 13423 100.0	1433 10.7	10617 79.1	871 6.5	150 1.1	59 0.4	113 0.8	17 0.1	82 0.6	61 0.5	14 0.1	6 0.0	64 0.5	3431 25.4	24603 54.8
Suomessa as.Suom. kansal. Finska medb.bos.i Finland	x 13213 100.0	1411 10.7	10453 79.1	861 6.5	147 1.1	59 0.4	108 0.8	16 0.1	80 0.6	58 0.4	14 0.1	6 0.0	63 0.5	3220 24.3	18885 70.3
Kaup.yht.- Städer tills.	x 5482 100.0	715 13.0	4369 79.7	157 2.9	86 1.6	23 0.4	53 1.0	8 0.1	40 0.7	25 0.5	4 0.1	2 0.0	29 0.5	1594 28.9	7966 69.2
Maarianhamina-Mariehamn	x 5482 100.0	715 13.0	4369 79.7	157 2.9	86 1.6	23 0.4	53 1.0	8 0.1	40 0.7	25 0.5	4 0.1	2 0.0	29 0.5	1594 28.9	7966 69.2
Muut kunnat - Övr.komm.	x 7731 100.0	696 9.0	6084 78.7	704 9.1	61 0.8	36 0.5	55 0.7	8 0.1	40 0.5	33 0.4	10 0.1	4 0.1	34 0.4	1626 20.9	10919 71.1
Brändö	x 354 100.0	24 6.8	267 75.4	49 13.8	3 0.8	2 0.6	4 1.1	1 0.3	1 0.3	1 0.3	1 0.3	1 0.3	-	93 26.3	433 81.8
Eckerö	x 449 100.0	32 7.1	368 82.0	37 8.2	4 0.9	-	5 1.1	-	3 0.7	-	-	-	2 0.4	61 13.5	612 73.7
Finström	x 1181 100.0	114 9.7	921 78.0	111 9.4	9 0.8	4 0.3	13 1.1	4 0.3	5 0.4	-	-	-	6 0.5	228 19.2	1690 70.2
Föglö	x 320 100.0	30 9.4	236 73.7	43 13.4	4 1.2	2 0.6	3 0.9	-	-	1 0.3	1 0.3	-	2 0.6	107 33.2	456 70.6
Geta	x 227 100.0	18 7.9	159 70.0	38 16.7	1 0.4	-	4 1.8	1 0.4	2 0.9	4 1.8	-	-	-	19 8.4	344 66.0
Hammarland	x 656 100.0	57 8.7	501 76.4	85 13.0	6 0.9	1 0.2	1 0.2	-	3 0.5	-	2 0.3	-	3 0.5	62 9.4	965 68.3
Jomala	x 1621 100.0	154 9.5	1314 81.1	101 6.2	8 0.5	7 0.4	10 0.6	1 0.1	8 0.5	18 1.1	-	-	8 0.5	344 21.1	2265 71.9
Kumlinge	x 241 100.0	18 7.5	204 84.6	13 5.4	2 0.8	-	2 0.8	1 0.4	-	-	1 0.4	-	1 0.4	58 24.0	341 71.0
Kökar	x 168 100.0	10 6.0	146 86.9	6 3.6	2 1.2	-	-	-	3 1.8	-	1 0.6	-	1 0.6	78 46.2	244 69.3
Lemland	x 690 100.0	72 10.4	566 82.0	34 4.9	6 0.9	-	3 0.4	-	4 0.6	5 0.7	-	-	4 0.6	140 20.2	950 73.1
Lumparland	x 163 100.0	13 8.0	136 83.4	11 6.7	2 1.2	-	-	-	1 0.6	-	-	-	1 0.6	22 13.4	240 68.3
Saltvik	x 846 100.0	80 9.5	656 77.5	90 10.6	10 1.2	2 0.2	4 0.5	-	2 0.2	-	1 0.1	1 0.1	5 0.6	186 21.9	1253 67.9
Sottunga	x 80 100.0	5 6.3	66 82.5	9 11.2	-	-	-	-	-	-	-	-	-	27 33.7	102 78.4
Sund	x 520 100.0	52 10.0	374 71.9	60 11.5	4 0.8	15 2.9	5 1.0	-	2 0.4	3 0.6	3 0.6	2 0.4	1 0.2	116 22.3	720 72.4
Vårdö	x 215 100.0	17 7.9	170 79.1	17 7.9	-	3 1.4	1 0.5	-	6 2.8	1 0.5	-	-	-	85 39.5	304 70.7
Ulkom.as. Suomen kansal. Finska medb.bos. utoml.	x 210 100.0	22 10.5	164 78.1	10 4.8	3 1.4	-	5 2.4	1 0.5	2 1.0	3 1.4	-	-	1 0.5	211 100.0	5718 3.7

Tuoteseloste

Presidentin vaalit 1994 ensimmäisen vaalin ennakkotilasto sisältää; vaalin kunnittaisen tuloksen, ehdokkaiden kannatusta ja kannatukseen vaikuttaneita tekijöitä kuvaavia kartoja, sekä tilastollisen analyysin eri ehdokkaiden kannatusprofiileista.

Perusaineistot

Tasavallan presidentin vaalin ennakkotulos saatiin VTKK-Yhtymä OY:n vaalitulospalvelusta. Kunnittain ennakkotulokset ovat koko maasta, äänestysalueittain 220 kunnasta, jotka käyttivät VTKK:n vaalitulospalvelua. Äänestysalueittaiset tiedot kattavat noin kolme neljäsosaa äänioikeutetuista.

Tilastokeskuksen työssäkäyntitilaston perusaineistoista poimittiin äänestysalue- ja kuntakohtaiset taustatiedot väestön rakenteesta eli ns 'profiilitiedot', joihin vaalitulosta verrattiin.

Tilastokeskuksen paikkatietoprojektin kunnittaiset ja äänestysalueittaiset karttamalit olivat karttatulostuksen perusta.

Vaalin tuloksia verrattiin viime kunnallisvaalien tuloksiin.

Luotettavuus

Vaalin lopulliset tulokset vahvistetaan torstaina 20 tammikuuta. Ennakkotulos tulee poikkeamaan muutamilla tuhansilla äänillä lopullisesta tuloksesta, ero ei millään tavalla vaikuta profiilitarkastelun luotettavuuteen.

Äänestysalueittaisia tietoja tarkasteltaessa on otettava huomioon, että ennakoöäniä ei saada äänestysalueittain. Äänestysalueittainen tarkastelu koskee vain vaalipäivänä äänestäneitä.

Yleisesti tiedetään, että kunnallisvaalit, valtiolliset vaalit ja tasavallan presidentin vaalit poikkeavat äänestyskäyttäytymisen osalta toisistaan. Kunnallisvaalit on otettu vertailuaineistoksi lähinnä siksi, että ne ovat viimeiset yleiset vaalit, ja tuloksen oletettiin heijastavan pääehdokkaiden kannatusta.

Äänestysalueiden määrä ja rajat ovat kunnallisvaaleista presidentin vaaliin muuttuneet paljon. Vertailuanalysissä käytetyt äänestysalueet on poimittu alueista, joissa ei ole tapahtunut aluemuutoksia tai aluemuutokset ovat vähäisiä.



PL-PB 504
00101 Helsinki-Helsingfors

Postitus 1 lk kirje

PMM
00022/1

SVT Suomen Virallinen Tilasto
Finlands Officiella Statistik
Official Statistics of Finland

Statistics Finland

Tiedustelut – Förfrågningar:

Eeva Heinonen
Kaarina Jokinen

(90) 17 341

Julkaisujen myynti:

Försäljning:

Hinta – Pris

Tilastokeskus
PL 504
00101 Helsinki
Puh. (90) 173 41

Statistikcentralen
PB 504
00101 Helsingfors
Tel. (90) 173 41

110 mk

ISSN 0784-8439
= Vaalit
ISBN 951-47-8701-3