

XIV A

**MAANMITTAUS
LANTMÄTERIET
(L'ARPENTAGE)**

44

**MAANMITTAUSHALLITUKSEN KERTOMUS
VUODELTA 1928**

**LANTMÄTERISTYRELSENS BERÄTTELSE
FÖR ÅR 1928**

(RAPPORT ANNUEL POUR L'ANNÉE 1928)

HELSINKI, 1930

XIV A

**MAANMITTAUS
LANTMÄTERIET
(L'ARPENTAGE)**

44

**MAANMITTAUSHALLITUKSEN KERTOMUS
VUODELTA 1928**

**LANTMÄTERISTYRELSENS BERÄTTELSE
FÖR ÅR 1928**

(RAPPORT ANNUEL POUR L'ANNÉE 1928)

**HELSINKI, 1930
VALTIONEUVOSTON KIRJAPAINO**

Sisällysluettelo.

I. Maanmittausvirkakunta kokonaisuudessaan.

Virkakunnan suuruus	1
---------------------------	---

II. Maanmittaushallitus.

1. Henkilökunta ja tehtävät yleensä	2
Maanmittaushallituksen virkamiehet	2
Työt yleensä	3
Kiertokirjeitä	4
Asetus maanmittauslaitoksesta	4
Alistuksia ja lausuntoja	6
Yleislaatuksia tehtäviä	6
Opintomatkoja	7
Julkaisuja	7
Pohjoismaiden maanmittarikokous ja Ruotsin maanmittauslaitoksen 300-vuotisjuhla	8
Maatilojen yhdistämiset	9
2. Arkisto	10
3. Geodeettinen toimisto ja sen työt	10
Kolmiomittaukset	10
4. Kartografinen toimisto ja sen työt	12
Pitäjänskartta kaavassa 1:20,000	12
Taloudellinen kartta kaavassa 1:100,000	13
Yleiskartta kaavassa 1:400,000	14
Kansainvälinen maailmankartta kaavassa 1:1,000,000	14
Autoilijan tiekartta kaavassa 1:750,000	14
Yleissilmäyskartta kaavassa 1:750,000	14
Tilastokartat kaavoissa 1:1,000,000 ja 1:2,000,000	14
Petsamon topografinen kartta kaavassa 1:20,000	14
Petsamon kartoitus kaavassa 1:20,000	14
Täydennysmittaukset pitäjänkarttaa varten ..	15
Kartastotöiden rahoitus	15
5. Topografinen toimisto ja sen työt	16
Topografinen kartoitus ja vanhan mittauksen rekognosointi	16
Karttain piirustus- ja monistustyöt	16
6. Konevarasto	17
7. Maanmittaushallituksen valokopiolaitos ja kivi- paino	18
Henkilökunta	18
Työpäivien luku ja työaika	18
Suoritettut kivipainotyöt	18

Innehållsförteckning.

I. Lantmäterikåren i dess helhet.

Kårens storlek	1
----------------------	---

II. Lantmäteristyrelsen.

1. Personalen och arbetena överhuvud	2
Lantmäteristyrelsens tjänstemän	2
Arbetena överhuvud	3
Cirkulär	4
Förordning angående lantmäteriet	4
Hemställningar och utlåtanden	6
Göromål av allmän art	6
Studieresor	7
Publikationer	7
Nordiska lantmätaremötet och svenska lant- mäteriets 300-års jubileum	8
Sammanläggning av lägenheter	9
2. Arkivet	10
3. Geodetiska byrån och dess arbeten	10
Triangelmätningar	10
4. Kartografiska byrån och dess arbeten	12
Sockenkartan i skala 1:20,000	12
Ekonomiska kartan i skala 1:100,000	13
Generalkartan i skala 1:400,000	14
Den internationella världskartan i skala 1:1,000,000	14
Bilistens vägkarta i skala 1:750,000	14
Översiktsskartan i skala 1:750,000	14
Statistiska kartorna i skalor 1:1,000,000 och 1:2,000,000	14
Den topografiska kartan över Petsamo i skala 1:20,000	14
Kartläggningen av Petsamo i skala 1:20,000 ..	14
Kompletteringsmätningarna för sockenkartan ..	15
Kartverksarbetenas finansiering	15
5. Topografiska byrån och dess arbeten	16
Topografiska kartläggningen och rekognoscerin- gen av gammal mätning	16
Kartritnings- och reproduktionsarbeten	16
6. Instrumentsamlingen	17
7. Lantmäteristyrelsens ljuskopieringsanstalt och stentryckeri	18
Personalen	18
Arbetsdagarnas antal och arbetstiden	18
Utförda tryckningsarbeten	18

Monistusvälineet	18	Reproduktionsutensilierna	18
8. Rahavarainhoito Maanmittauslaitoksessa	19	8. Kassaförvaltningen vid Lantmäteristyrelsen	19
Määrärahat	19	Anslagen	19
9. Maanmittaus- ja verollepanokustannukset	20	9. Revnings- och skattläggningskostnader	20
Lunastuksia	21	Lösen	21

III. Maanmittauskonttorit.

Muutokset virkamiehistössä	22
Ylimääräisiä virkamiehiä, puhtaaksikirjoittajia ja kartanpiirtäjiä	22
Tarkastuksia maalla	23
Diariot	23
Maarekisteri	24
Erinäisiä karttatöitä	24
Palkkiolaskuja tarkastettu	24
Toimituksia	24
Karttoja ja asiakirjoja säilytettäväksi jätetty	25

IV. Toimitusinsinöörit ja heidän apulaisensa.

Muutokset virkamiehistössä	25
Toimitusinsinöörit	25
Maanmittausauskultantit	27
Kartoittajat	27
Maanmittausharjoittelijat ja kartoittajaoppilaat	27
Työt	27
Tuloluokkia	33
Maanjako-oikeudet	33
Siirtokustannukset	34
Virkavirheet	36

V. Erikoistilastoja.

Vuokra-alueita muodostettu itsenäisiksi tiloiksi	36
--	----

VI. Katsaus viisivuotiskauteen 1924—1928 maanmittauslaitoksessa.

Résumé	49
--------------	----

Liite I.

Luettelo vuonna 1928 virkatoimissa olleista maanmittausinsinööreistä ja heidän virka-apulaisistaan sekä heidän töistään ja kannetuista palkkauksista	53
--	----

Liite II.

Päättäneet maanmittaustoimitukset vuonna 1928 jäänmittäin	78
---	----

Liite III.

Luettelo vuosina 1924—1928 päätetyistä isojaoista ja verollepanoista kymmennä	85
---	----

Liite IV.

Luettelo vuosina 1924—1928 päätetyistä uusjaoista kymmennä	91
--	----

III. Lantmäterikontoren.

Förändringar bland tjänstemännen	22
Extra tjänstemän, renskriverskor och kartritare	22
Inspektioner på marken	23
Diarierna	23
Jordregistret	24
Särskilda kartaarbeten	24
Granskade arvodesräkningar	24
» förrättningar	24
Kartor och handlingar inlämnade	25

IV. Förrättningsingenjörerna och deras biträden.

Förändringar bland tjänstemännen	25
Förrättningsingenjörerna	25
Lantmäteriauskultanter	27
Kartläggare	27
Lantmäteripraktikanter och kartläggarelever	27
Arbetena	27
Inkomstklasser	33
Ågodelningsrätterna	33
Utflyttningskostnader	34
Tjänstefel	36

V. Specialstatistik.

Legoområden avskiltis till självständiga lägenheter	36
---	----

VI. Översikt av femårsperioden 1924—1928 vid

lantmäteriet	38
--------------------	----

Résumé	49
--------------	----

Bilaga I.

Förteckning över lantmäteringenjörer, som tjänstgjort år 1928, samt deras tjänstebiträden ävensom över deras arbeten och av dem uppburna avlöningar	53
---	----

Bilaga II.

Avslutade lantmäteriförrättningar år 1928 länsvis	78
---	----

Bilaga III.

Förteckning över åren 1924—1928 avslutade stofs-kiften och skattläggningar kommunvis	85
--	----

Bilaga IV.

Förteckning över åren 1924—1928 avslutade ny-skiften kommunvis	91
--	----

Liite V.

Luettelo vuosina 1924—1928 päätetyistä vanhemman jaon täydentämisistä (erillisistä) kunnittain 101

Liite VI.

Luettelo vuosina 1924—1928 päätetyistä uusjaoista ja vanhemman jaon täydentämisistä (yhdessä) kunnittain 107

Liite VII.

Luettelo vuosina 1924—1928 päätetyistä halkomisista kunnittain 111

Liite VIII.

Luettelo vuosina 1924—1928 päätetyistä lohkomisista kunnittain 141

Liite IX.

Luettelo vuosina 1924—1928 päätetyistä palstatilan erottamisista (erillisistä) kunnittain..... 175

Liite X.

Luettelo vuosina 1924—1928 päätetyistä lohkomisista ja palstatilan erottamisista (yhdessä) kunnittain 195

Liite XI.

Luettelo vuosina 1924—1928 päätetyistä asutustilojen erottamisista valtion metsämailla kunnittain 208

Liite XII.

Luettelo vuosina 1924—1928 päätetyistä vesialueen jaoista kunnittain 211

Liite XIII.

Luettelo vuosina 1924—1928 päätetyistä vesijätön jaoista kunnittain 217

Liite XIV.

Luettelo vuosina 1924—1928 päätetyistä tilusvaihdosta kunnittain 223

Tilastokarttoja.

Uudet pitäjänkartat v. 1928 lopussa. Taloudellinen kartta v. 1928 lopussa. Yleiskartta v. 1928 lopussa. Kolmiomittaukset v. 1928 lopussa.

Bilaga V.

Förteckning över åren 1924—1928 avslutade kompletteringar av äldre skiften (enbart) kommunvis 101

Bilaga VI.

Förteckning över åren 1924—1928 avslutade nyskiften och kompletteringar av äldre skiften (kombinerade) kommunvis 107

Bilaga VII.

Förteckning över åren 1924—1928 avslutade klyvningar kommunvis 111

Bilaga VIII.

Förteckning över åren 1924—1928 avslutade styckningar kommunvis 141

Bilaga IX.

Förteckning över åren 1924—1928 avslutade jordavsöndringar (enbart) kommunvis..... 175

Bilaga X.

Förteckning över åren 1924—1928 avslutade styckningar och jordavsöndringar (kombinerade) kommunvis 195

Bilaga XI.

Förteckning över åren 1924—1928 avslutade utbrytningar av kolonisationslägenheter å statens skogsmarker 208

Bilaga XII.

Förteckning över åren 1924—1928 avslutade skiften av vattenområden kommunvis 211

Bilaga XIII.

Förteckning över åren 1924—1928 avslutade tilländningsskiften kommunvis 217

Bilaga XIV.

Förteckning över åren 1924—1928 avslutade ägobyten kommunvis 223

Statistiska kartor.

Nya sockenkartor vid årsslutet 1928. Ekonomiska kartan vid årsslutet 1928. Generalkartan vid årsslutet 1928. Triangelmätningar vid årsslutet 1928.

Table des matières.

I. Le corps total des arpenteurs.		III. Les bureaux provinciaux d'arpentage.	
Personnel	1	Changements du personnel	22
II. L'Administration de l'Arpentage.		Fonctionnaires surnuméraires, dactylographes et dessinateurs de cartes	22
1. Personnel et les fonctions en général	2	Inspections de contrôle sur le terrain	23
Employés de l'Administration	2	Journaux du courrier	23
Travaux en général	3	Le cadastre	24
Circulaires	4	Travaux cartographiques spéciaux	24
Loi de l'organisation de l'arpentage	4	Contrôle des honoraires	24
Suppliques et avis donnés	6	Travaux contrôlés	24
Charges non spécifiées	6	Cartes et documents déposés	25
Voyages d'études	7	IV. Les ingénieurs-arpenteurs et leurs auxiliaires.	
Publications	7	Changements du personnel	25
Assemblée scandinave des ingénieurs-arpenteurs et la 300ième anniversaire de l'arpentage suédois	8	Ingénieurs-arpenteurs	25
Fusion des propriétés rurales	9	Ingénieurs auxiliaires	27
2. Archives de l'Administration de l'Arpentage ..	10	Leveurs de plans	27
3. La Section de Géodésie et ses travaux	10	Elèves d'arpentage	27
Triangulations	10	Travaux	27
4. La Section de Cartographie et ses travaux ..	12	Classification d'après les revenus	33
Cartes de communes au 20,000e	12	Tribunaux de partage de terre	33
Carte économique au 100,000e	13	Frais de transport	34
Carte générale au 400,000e	14	Erreurs, commises au service	36
Carte du monde au 1,000,000e	14	V. Statistique spéciale.	
Carte routière d'automobiliste au 750,000e ..	14	Formation des terrains loués en fermes indépendantes	36
Carte-index au 750,000e	14	VI. Aperçu de la période quinquennale 1924—1928.	
Cartes statistiques au 1,000,000e et 2,000,000e ..	14	Résumé	
Carte topographique de Petsamo au 20,000e ..	14	I:ère Annexe.	
Levés de Petsamo	14	Régistre des ingénieurs-arpenteurs en service pendant l'année 1928, de leurs auxiliaires, de leurs travaux ainsi que de leurs appointements	
Levés complémentaires et de revision	15	53	
Revenus et dépenses des travaux cartographiques	15	Annexe II.	
5. La Section de Topographie et ses travaux ..	16	Opérations d'arpentage achevées en 1928 par provinces	
Levés topographiques	16	78	
Travaux de dessin et de reproduction de cartes ..	16	Annexe III.	
6. Collection d'instruments	17	Régistre des partages cadastraux et des impositions des fermes, effectués en 1924—1928, par communes	
7. L'Atelier photomécanique et l'imprimerie lithographique	18	85	
Personnel	18	Annexe IV.	
Heures de travail	18	Régistre des répartitions cadastrales terminées en 1924—1928, par communes	
Travaux d'impression de cartes	18	91	
Appareils de reproduction	18		
8. Comptabilité de l'Administration de l'Arpentage ..	19		
Crédits budgétaires	19		
9. Frais d'arpentage et d'imposition	20		
Droits d'expédition	21		

Annexe V.

Régistre des partages anciens complétés, terminés en 1924—1928, par communes 101

Annexe VI.

Régistre des répartitions nouvelles et des partages anciens complétés (combinés), terminés en 1924—1928, par communes 107

Annexe VII.

Régistre des partages de fermes en deux lots, terminés en 1924—1928, par communes..... 111

Annexe VIII.

Régistre des partages de fermes en plusieurs lots, terminés en 1924—1928, par communes 141

Annexe IX.

Régistre des partages de fermes en parcelles, terminés en 1924—1928, par communes..... 175

Annexe X.

Régistre des partages de fermes en lots et en parcelles (combinés) terminés en 1924—1928, par communes 195

Annexe XI.

Régistre des formations de parcelles pour habitation dans les domaines forestiers de l'Etat, terminés en 1924—1928, par communes 208

Annexe XII.

Régistre des partages de régions d'eau, terminés en 1924—1928, par communes 211

Annexe XIII.

Régistre des partages d'alluvions, terminés en 1924—1928, par communes 217

Annexe XIV.

Régistre des échanges de lots de terrain, effectués en 1924—1928, par communes 223

Cartes statistiques à la fin de l'année 1928.

Cartes nouvelles de communes. Carte économique. Carte générale. Triangulations principales, effectuées et en préparation.

I. Maanmittausvirkakunta kokonaisuudessaan.

Maanmittaushallituksen, maanmittauskonttorien ja maanmittarikunnan virkamiehien ja palkkiovirkailijain henkilöluku oli tilivuoden lopussa seuraava:

I. Lantmäterikären i dess helhet.

Antalet ordinarie och arvodestjänstemän vid Lantmäteristyrelsen, lantmäterikontoren och inom lantmätarkären utgjorde vid redogörelseårets utgång:

*Virkakunnan suuruus.
Kärens storlek.*

	Maanmittaushallituksen Lantmäteristyrelsen	Uudenmaan läänissä Nylands län	Turun ja Porin läänissä ja Ahvenanmaalla Åbo och Björneborgs län samt Åland	Hämeen läänissä Tavastehus län	Viipurin läänissä Viborgs län	Mikkelin läänissä St. Michels län	Kuopion läänissä Kuopio län	Vaasan läänissä Vasa län	Oulun läänissä Uleåborgs län	Yhteensä Summa
<i>Virkamiehiä: — Tjänstemän:</i>										
Maanmittaushallituksessa — Vid Lantmäteristyrelsen	46	—	—	—	—	—	—	—	—	46
Maanmittauskonttoreissa — Vid lantmäterikontoren	—	4	5	3	7	3	5	7	5	39
<i>Toimetusinsinöörejä: — Förrättningsingenjörer:</i>										
Ensimmäisen palkkausluokan maanmittausinsinöörejä — Lantmäteringenjörer av första avlöningsklass	—	4	8	4	8	3	6	9	6	48
Toisen palkkausluokan maanmittausinsinöörejä — Lantmäteringenjörer av andra avlöningsklass	—	5	10	5	10	4	7	10	9	60
Kolmannen palkkausluokan maanmittausinsinöörejä — Lantmäteringenjörer av tredje avlöningsklass	—	8	15	7	12	5	7	7	9	70
Ylimääräisiä maanmittausinsinöörejä — Extraordinarie lantmäteringenjörer ..	—	—	5	3	2	—	4	3	7	24
Maanmittausauskultantteja — Lantmäteriauscultanter	—	2	4	2	2	1	2	1	13 ¹⁾	27
Yhteensä — Summa	46	23	47	24	41	16	31	37	49	314
Palkkiovirkailijoita — Arvodestjänstemän	38	13	21	11	25	8	16	20	15	167
Kartoittajia — Kartläggare	—	7	6	12	5	6	14	7	13	70
Maanmittausharjoittelijoita ja kartoittajapöppiläitä — Lantmäteripraktikanter och kartläggarelever	—	7	29	22	22	14	17	49	40	200
Yhteensä ²⁾ — Summa ²⁾	84	50	103	69	93	44	78	113	117	751 ²⁾

¹⁾ Tähän lukuun eivät sisälly n. s. kruununmetsätorppa-auskultantit. — I detta antal ingår icke s. k. kronatorppauskultanter.

²⁾ Tähän lukuun ei sisälly kivipainon henkilökunta, yhteensä 17 henkeä, eikä topografisen toimiston sotilasjaoston henkilökunta. — I detta antal ingår icke stentryckeriets personal, inalles 17 personer, ej heller personalen vid topografiska byråns militära sektion.

Maanmittaushallituksen ja maanmittauskonttorien sekä toimitusinsinöörien ja heidän apulaistensa lukumäärissä on vuoden kuluessa tapahtunut seuraavat muutokset:

I tjänstemännens vid Lantmäteristyrelsen och lantmäterikontorens ävensom förämningsingenjörernas och deras biträdens antal har under året följande förändringar inträffat:

	Poistuneita — Avgångna					I ssa kulleja Tullkomna
	virkaeron kautta genom avsked	kuoleman kautta genom döden	ylennyksen kautta maanmittauslaitoksen ulkopuolella genom befordran utom lantmäteriet	ilman tunnetua syytä utan känd anledning	ylleensä summa	
Maanmittaushallituksen virkamiehiä — Tjänstemän vid Lantmäteristyrelsen	—	—	—	—	—	1
Maanmittauskonttorien virkamiehiä — Tjänstemän vid lantmäterikontorens	1	—	—	—	1	4
Toimitusinsinöörejä ja auskultanteja — Förämningsingenjörer och auskultanter	2	3	—	—	5	20
Harjoittelijoita — Praktikanter	—	—	—	55	55	35
Kartoittajia — Kartläggare	2	—	—	—	2	6
Yhteensä — Summa	5	3	—	55	63	66

II. Maanmittaushallitus.

1. Henkilökunta ja tehtävät yleensä.

*Maanmittaushallituksen virkamiehet.
Lantmäteristyrelsens tjänstemän.*

Tilastovuoden kuluessa on Maanmittaushallituksen virkamiehistössä tapahtunut seuraavat muutokset.

Maanmittausauskultantti Harry Kaitila määrättiin 31 p:nä tammikuuta vuoden alusta lukien hoitamaan avoinna olevaa nuoremman insinöörinvirkaa.

Maanmittaushallituksen vanhemmaksi insinööriksi nimitettiin Hämeen läänin maanmittauskonttorin tarkastaja Artturi Edvard Lönnbohm huhtikuun 19 p:nä.

Maanmittaushallituksen v. t. sihteerin Kustaa Oskar Lentonen kuoli 18 p:nä syyskuuta.

Maanmittaushallitus määräsi 24 p:nä syyskuuta Maatalousministeriön sille aikaisemmin antaman valtuuden nojalla Tullihallituksen notaarin, hovioikeudenauskultantti Yrjö Vilhelm Tornivuoren hoitamaan Maanmittaushallituksen sihteerin vir-

II. Lantmäteristyrelsen.

1. Personalen och arbetena överhuvud.

Under redogörelseåret har inom Lantmäteristyrelsens tjänstemannakår skett följande förändringar.

Lantmäteriauskultantten Harry Kaitila förordnades den 31 januari att från årets början bestrida en ledig yngre ingeniörstjänst.

Till äldre ingeniör vid Lantmäteristyrelsen utnämndes inspektören vid lantmäterikontoret i Tavastehus län Artturi Edvard Lönnbohm den 19 april.

T. f. sekreteraren vid Lantmäteristyrelsen Kustaa Oskar Lentonen avled den 18 september.

Med stöd av Lantbruksministeriets tidigare givna bemyndigande förordnade Lantmäteristyrelsen den 24 september notarien vid Tullstyrelsen, hovrättsauskultantten Yrjö Vilhelm Tornivuori att bestrida sekreteraretjänsten vid Lantmäteristyrelsen

kaa viran vakinaisen haltijan, varatuomari Lauri Hjalmar Anttilan hoitaessa Metsähallituksen asianvalvojanvirkaa.

Maanmittaushallituksen kartastotöiden osaston geodeettisen toimiston johtajaksi nimitettiin saman toimiston vanhempi insinööri, filosofian maisteri Ernesti Aarne Rainesalo 1 p:nä joulukuuta.

Maanmittaushallituksen käsiteltävinä on ollut 5,469 asiaa, jotka jakaantuvat seuraavasti:

Lausuntoja:

Korkeimmalle oikeudelle	45
Korkeimmalle hallinto-oikeudelle ..	11
Maatalousministeriölle	243
muille ministeriöille	144
maaherroille	60
muille viranomaisille	12
Vastauksia maanmittauskonttorien alistuksiin	72
Ohjeita ja määräyksiä maanmittauskonttoreille	107
Virkakunnan järjestelyä koskevia asioita	378
Kanteluita maanmittausinsinöörejä vastaan	88
Maanmittaushallituksen aloitteesta johtuneita veloituksia	84
Palkkiolaskuvalituksia	15
Kurinpitoasioita	53
Varainhoitoa koskevia asioita	687
Maksumääräyksiä ja tilauksia	277

Kartastotöiden osaston asioita	529
Muita asioita	2,664

Näistä käsiteltiin vuoden kuluessa lopullisesti 5,414 asiaa ja 55 siirtyi seuraavaan vuoteen.

Mainittuja asioita käsiteltäessä on laadittu 6,135 toimituskirjaa, niistä 623 Valtionneuvostoon, Korkeimpaan oikeuteen ja Korkeimpaan hallinto-oikeuteen. Topografisen toimiston siviilijaostolta on lähetetty

under den tid tjänstens ordinarie innehavare, vicehäradshövding Lauri Hjalmar Anttila bestred ombudsmannatjänsten vid Forststyrelsen.

Till föreståndare för geodetiska byrån vid Lantmäteristyrelsens avdelning för kartverksarbeten utnämndes äldre ingenjören vid samma avdelning, filosofie magistern Ernesti Aarne Rainesalo den 1 december.

Lantmäteristyrelsen har handlagt 5,469 ärenden, varav:

Utlåtanden till:

Högsta domstolen	45
Högsta förvaltningsdomstolen	11
Lantbruksministeriet	243
övriga ministerier	144
landshövdingarna	60
andra myndigheter	12
Svar på lantmäterikontorens hemställningar	72
Förhållningsregler och föreskrifter till lantmäterikontoren	107
Ärenden angående kårens organisation	378
Klagomål mot lantmäteringenjörer	88
Av Lantmäteristyrelsens initiativ föranledda förpliktelser	84
Besvär över arvodesräkningar	15
Disciplinära ärenden	53
Ärenden angående kassaförvaltningen	687
Utanordningar och rekvisitioner	277
Avdelningens för kartverksarbeten ärenden	529
Övriga ärenden	2,664

Av dessa slutbehandlades under året 5,414 ärenden och 55 överfördes till följande år.

Vid handläggning av förenämnda ärenden har 6,135 skrivelser avlåtits, varav 623 till Statsrådet, Högsta domstolen och Högsta förvaltningsdomstolen. Från topografiska byråns civila sektion har avsänts

*Työ-
yleensä.
Arbetena
överhuvud.*

yhteensä 147 kirjettä asioissa, jotka eivät sisälly edellämäinnittuihin lukuihin.

Maanmittaushallituksessa on pidetty 120 täysi-istuntoa, joissa on käsitelty 966 asiaa.

*Kiertokirjeitä.
Cirkulär.*

Maanmittaushallitus on tilastovuonna antanut seuraavat 4 kiertokirjettä: maaliskuun 2 p:nä N:o 27 palkkio- ja matkalaskujen laatimisessa ja tarkastamisessa noudatettavista ohjeista; huhtikuun 20 p:nä N:o 28, koskeva maanmittaustoimitusten huolellista käsittelemistä; lokakuun 19 p:nä N:o 29 maanmittauskonttorien työjärjestyksestä ja joulukuun 21 p:nä N:o 30 Maanmittaushallituksen työjärjestyksestä.

Tämän lisäksi on maanmittauskonttoreille annettu 11 kiertokirjelmää erilaisissa maanmittauskonttorien toimintaa koskevissa asioissa.

Asetus maanmittauslaitoksesta.

Förordning angående lantmäteriväsendet.

Sittenkuin Maanmittaushallitus oli 8 p:nä tammikuuta 1925 Maatalousministeriölle lähettänyt ehdotukset uudeksi asetukseksi maanmittaushallinnosta ja sen täytäntöönpanoasetukseksi ja ministeriön palautettua ne muutoksen tekemistä varten sekä Maanmittaushallituksen saamansa ohjeen mukaisesti laadittua ja helmikuun 16 p:nä 1926 ministeriölle lähetettyä uuden ehdotuksen asetukseksi maanmittaushallinnosta, ehdotuksen asetukseksi maanmittaushallinnosta annetun asetuksen täytäntöönpanosta sekä ehdotuksen Valtioneuvoston päätökseksi, sisältävä maanmittaushallinnon johtosäännön, annettiin mainitut asetukset ja Valtioneuvoston päätös 6 p:nä heinäkuuta ja astuivat ne voimaan seuraavan elokuun 1 p:nä. Maanmittaushallinnosta annetun asetuksen mukaan jakautuu Maanmittaushallitus asiain valmistelua ja käsittelyä varten maanjakotoimien ja kartastotöiden osastoihin, kuuluen siihen lisäksi vakaustoimisto ja jakaantuen maanjakotoimien ja kartastotöiden osastot eri toimistoihin. Maanmittauslaitoksen uudesta hallinnollisesta järjestelystä antaa kuvan seuraava taulukko:

sammanlagt 147 brev i ärenden, vilka ej ingå i ovannämnda tal.

Vid Lantmäteristyrelsen har 120 plena ägt rum, varvid handlagts 966 ärenden.

Lantmäteristyrelsen har under redogörelseåret utfärdat följande 4 cirkulär: den 2 mars N:o 27 om föreskrifter, som böra iakttagas vid upprättande och granskning av arvodes- och reseräkningar; den 20 april N:o 28, rörande omsorgsfull handläggning av lantmäteriförrättningar; den 19 oktober N:o 29 om lantmäterikontorens arbetsordning och den 21 december N:o 30 om Lantmäteristyrelsens arbetsordning.

Därjämte har till lantmäterikontoren avlätit 11 cirkulärbrev, behandlande skilda frågor rörande lantmäterikontorens verksamhet.

Sedan Lantmäteristyrelsen den 8 januari 1925 till Lantbruksministeriet insänt förslag till ny förordning angående lantmäteriförvaltningen ävensom till förordning om dess verkställighet och ministeriet remitterat desamma i och för omarbetning samt sedan Lantmäteristyrelsen enligt givna föreskrift utarbetat och den 16 februari 1926 till ministeriet insänt nytt förslag till förordning angående lantmäteriförvaltningen, förslag till förordning om verkställighet av förordningen angående lantmäteriförvaltningen ävensom förslag till Statsrådets beslut, innefattande instruktion för lantmäteriförvaltningen, utfärdades sagda förordningar och Statsrådets beslut den 6 juli och trädde dessa i kraft den 1 påföljande augusti. Enligt förordningen angående lantmäteriförvaltningen är Lantmäteristyrelsen för ärendenas beredning och handläggning fördelad på en avdelning för skiftesverket och en för kartverksarbeten, varjämte till styrelsen hör en justeringsbyrå, och äro avdelningarna för skiftesverket och kartverksarbeten delade i skilda byråer. Lantmäteriets nya administrativa organisation framgår ur följande schema:

Maatalousministeriö
Lantbruksministeriet

Pääjohtaja — Generaldirektör

Ylijohtaja — Överdirektör

Maanmittaushallitus
Lantmätarstyrelsen

Kanslia — Kansliet
Kamreerikontori — Kamrerarekontoret

Osastot:
Avdelningarna:

Maanjakotoimien
För skiftesverket

Vakaustoimisto
Justeringsbyrån

Toimistot:
Byråerna:

Oikeudellinen Juridisk
Hallinnollinen Administrativ
Jakoasiain För skiftesärenden

Geodeettinen Geodetisk
Kartografinen Kartografisk
Topografinen Topografisk

Paikalliset viranomaiset
Lokala lantmäteriförvaltningen


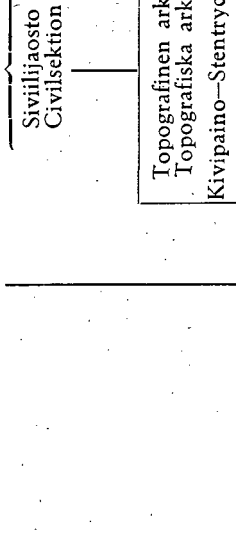
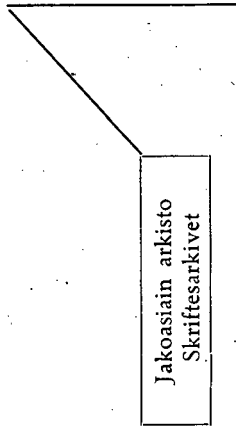
Jakoasiain arkisto
Skiftesarkivet

8 maanmittauskonttoria
8 lantmäterikontr

Toimitusinsinöörit
Förrättningsingenjörer

Kartoittajat
Kartläggare

Harjoittelijat
Praktikanter



Kartografinen arkisto
Kartografiska arkivet

Topografinen arkisto
Topografiska arkivet
Kivipaino—Stentryckeriet

Siviilijaosto
Civilsektion

Sotilaallinen jaosto
Militärsektion

*Alustuksia
ja lausun-
toja.
Hemställ-
ningar och
utlåtanden.*

Tammikuun 19 p:nä annettiin Maatalousministeriölle lausunto esityksestä laiksi Asutushallitukseen asetettavista maanmittausinsinööreistä ja ehdotettiin alote hyljättäväksi, kuten tapahtuikin.

Kesäkuun 12 p:nä annettiin Maatalousministeriölle lausunto ehdotuksista asetukseksi asutustilojen merkitsemisestä maarekisteriin annetun lain toimeenpanosta sekä asetukseksi vuokra-alueiden ja kalastustorppain lunastamista koskevien eräiden säännösten selittämisestä ja täydentämisestä annetun lain toimeenpanosta.

Kesäkuun 12 p:nä Maanmittaushallitus teki Maatalousministeriölle ehdotuksen laiksi jakolaitoksesta 26 p:nä lokakuuta 1916 annetun asetuksen 160 §:n muuttamisesta.

Elokuun 15 p:nä annettiin Maatalousministeriölle lausunto ehdotuksesta laiksi valtion omistamien vero- ja rälsiluontoisten maiden asuttamisesta ynnä niillä olevien vuokra-alueiden lunastamisesta.

Syyskuun 4 p:nä Maanmittaushallitus lähetti Maatalousministeriölle ministeriön kehoituksesta laatimansa ehdotuksen asetukseksi maanmittauspalkkiosta 1 p:nä elokuuta 1924 annetun asetuksen 30 ja 46 §:n muuttamisesta. Muutos säädettiin 21 p:nä syyskuuta annetulla asetuksella.

Lokakuun 5 p:nä Maanmittaushallitus teki Maatalousministeriölle ehdotuksen Valtioneuvoston päätökseksi maanmittaustoimittuksissa noudatettavista ohjeista 7 p:nä marraskuuta 1916 annetun Suomen Senaatin päätöksen 88 ja 89 §:n muuttamiseksi. Marraskuun 1 p:nä annettiin Valtioneuvoston päätös edellämainittujen pykälien muuttamisesta Maanmittaushallituksen ehdottamassa muodossa.

*Yleislaatu-
sia tehtäviä.
Göröml av
allmän art.*

Suomen ja Ruotsin välisen valtakunnanrajan tarkistusta varten asetetun Suomen valtuuskunnan puheenjohtajana on edelleen toiminut Maanmittaushallituksen pää-

Den 19 januari avgavs till Lantbruksministeriet ett förslag till lag angående lantmäteriingenjörers anställande vid Kolonisationsstyrelsen och föreslogs däri att förslaget måtte förkastas, såsom ock skedde.

Den 12 juni avgavs till Lantbruksministeriet utlåtande om förslagen till förordning angående verkställighet av lagen om införande i jordregistret av kolonisationslägenheter samt till förordning om verkställighet av lagen rörande förklaring och komplettering av särskilda stadganden beträffande inlösen av legoområden och fisketorp.

Den 12 juni framställde Lantmäteristyrelsen hos Lantbruksministeriet förslag till lag om ändrad lydelse av 160 § i förordningen den 26 oktober 1916 angående skiftesväsendet.

Den 15 augusti avgavs till Lantbruksministeriet yttrande om förslaget till lag om kolonisation av staten tillhöriga marker av skatte- och frälsenatur samt om inlösen av å dem befintliga legoområden.

Den 4 september insände Lantmäteristyrelsen till Lantbruksministeriet ett på anmodan av ministeriet uppgjort förslag till förordning om ändrad lydelse av 30 och 46 § i förordningen den 1 augusti 1924 angående lantmäteriarvode. Ändringen stadfästes medels förordning den 21 september.

Den 5 oktober framställde Lantmäteristyrelsen hos Lantbruksministeriet förslag till Ståtsrådets beslut angående ändrad lydelse av 88 och 89 § i Senatens för Finland den 7 november 1916 utfärdade beslut innefattande föreskrifter för lantmäteriförrättningar. Den 1 november utfärdades Statsrådets beslut angående ändrad lydelse av sagda paragrafer i den form Lantmäteristyrelsen föreslagit.

Som ordförande i den för bestämmande av riksgränsen mellan Finland och Sverige tillsatta finska gränskommissionen har fortsättningsvis fungerat generaldirektör

johtaja Kyösti Haataja ja teknillisenä apulaisena yli-insinööri Onni Lehtinen.

Toukokuun 2 p:nä Maanmittaushallitus teki Maatalousministeriölle esityksen komitean asettamisesta laatimaan ehdotusta voimassaolevan jakolainsäädännön sekä siihen liittyvien muiden lakien ja asetusten tarkistamisesta. Syyskuun 20 p:nä päätti Valtioneuvosto mainitun komitean asettaa ja kutsuttiin sen puheenjohtajaksi Maanmittaushallituksen pääjohtaja Kyösti Haataja ja jäseniksi m. m. Maanmittaushallituksen asessori Väinö Ahla ja yli-insinööri Arvo Manner.

Maanmittaushallituksen nuorempi topografi-insinööri Anton Niemelä ja v. t. nuorempi insinööri Otto Salmenkivi toimivat kevät- ja syyslukukaudella geodesian assistentteina Teknillisessä korkeakoulussa, hoitaen insinööri Niemelä myös osaa geodesian lehtorin virkatehtävistä.

Vakaustoimiston johtaja Kalle Huhtala toimi syyslukukauden fysiikan opettajana Helsingin yliopistossa ja vakaustoimiston tarkastaja Erkki Levanto fysiikan ja matematiikan opettajana Kadettikoulussa.

Maanmittaushallituksen topografisen toimiston vanhempi topografi-insinööri Aarne Rainesalo oli valtion myöntämällä apurahalla kahdeksan viikkoa Skandinavian maissa, Saksassa ja Sveitsissä perehtymässä geodesian opetuksessa maanmittareille käytettäviin opetusmenetelmiin.

Tilastovuoden aikana ovat painosta ilmestyneet Maanmittaushallituksen julkaisusarjan N:o 13, insinööri Rafael Rehmin teos „Havaintoja Ranskan kartoitusmenetelmistä”, N:o 14, maanmittausinsinööri Ilmari Laukkasen teos „Taloudelliset mittaukset Ruotsissa, Norjassa ja Tanskassa”,

Kyösti Haataja och som teknisk medhjälpare överingeniör Onni Lehtinen.

Den 2 maj gjorde Lantmäteristyrelsen hos Lantbruksministeriet framställning om tillsättande av en kommitté för uppgörande av ett förslag till revidering av gällande skifteslagstiftning jämte därtill anknutna lagar och författningar. Den 20 september beslöt Statsrådet tillsätta nämnda kommitté och kallades till ordförande i densamma generaldirektören för Lantmäteristyrelsen Kyösti Haataja samt till medlemmar bl. a. assessorn vid Lantmäteristyrelsen Väinö Ahla och överingeniören Arvo Manner.

Yngre topografingeniören vid Lantmäteristyrelsen Anton Niemelä och t. f. yngre ingeniören Otto Salmenkivi fungerade under vår- och höstterminen som assistenter i geodesi vid Tekniska högskolan, varjämte ingeniör Niemelä även handhade en del av lektorns i geodesi älligganden.

Föreståndaren för Justeringsbyrån Kalle Huhtala fungerade under höstterminen som lärare i fysik vid Helsingfors universitet och inspektören vid Justeringsbyrån Erkki Levanto som lärare i fysik och matematik vid Kadettskolan.

Äldre topografingeniören vid Lantmäteristyrelsens topografiska byrå Aarne Rainesalo vistades med statsunderstöd åtta veckor i de skandinaviska länderna, Tyskland och Schweiz för studier beträffande vid geodesiundervisning för lantmätare använda metoder.

Under redögörelseåret har av Lantmäteristyrelsens publikationsserie i tryck utkommit N:o 13, ingeniör Rafael Rehns arbete „Havaintoja Ranskan kartoitusmenetelmistä”,¹⁾ N:o 14, lantmäteringeniör Ilmari Laukkanens arbete „Taloudelliset mittaukset Ruotsissa, Norjassa ja Tans-

*Opintomat-
loja.
Studieresor.*

*Julkaisuja.
Publika-
tioner.*

¹⁾ Anteckningar om kartläggningsförfaranden i Frankrike.

ja N:o 15 „Pohjois-Suomen kolmiomittaukset I” sekä N:o 12²⁾ „Turun ja Porin sekä Uudenmaan lääneissä vuosina 1924—1927 Maanmittaushallituksen toimesta määrätty kolmiopisteet” ja N:o 4 „Pitäjänkartan mittakaavassa 1:20,000 valmistusohjeet ja mallilehdet”, toinen täydennetty painos.

kassa”¹⁾ och N:o 15 „Pohjois-Suomen kolmiomittaukset I”²⁾ samt N:o 12²⁾ „Turun ja Porin sekä Uudenmaan lääneissä vuosina 1924—1927 Maanmittaushallituksen toimesta määrätty kolmiopisteet”³⁾ och N:o 4, „Pitäjänkartan mittakaavassa 1:20,000 valmistusohjeet ja mallilehdet”, toinen täydennetty painos.⁴⁾

Pohjoismaiden maanmittari-kokous ja Ruotsin maanmittauslaitoksen 300-vuotisjuhla.
Nordiska lantmätaremötet och svenska lantmäteriets 300-års jubileum.

Kesäkuun 28—30 p:nä Tukholmassa pidettyihin Pohjoismaiden maanmittarikokoukseen ja Ruotsin maanmittauslaitoksen 300-vuotisjuhlaan otti Suomesta osaa 55 maanmittauslaitoksen virkamiestä. Avajais-tilaisuudessa, jossa olivat läsnä m. m. Ruotsin kuningas, kruununprinssi ja diplomaattiset edustajat, esitti pääjohtaja Kyösti Haataja Suomen hallituksen tervehdyksen ja onnittelut Ruotsin maanmittauslaitokselle sekä luki ja jätti Suomen Maanmittaushallituksen nahkakansiin sidotun koristellun adressin, jonka sisältö oli seuraava: „Tänä merkkipäivänä, jolloin Kuninkaallinen Maanmittaushallitus viettää juhlaa Ruotsin maanmittauksen kolmisatavuotisen olemassaolon muistoksi, tuntee Suomen Maanmittaushallitus tarvetta esiintuoda sen suuren merkityksen, mikä Kuninkaallisen Maanmittaushallituksen toiminnalla on ollut myös maallemme ja sille työlle, joka on uskottu Suomen Maanmittaushallitukselle. Enemmän kuin puolet tästä ajanjaksosta on myös Suomen maanmittauksen korkein johto ollut Kuninkaallisella Maanmittaushallituksella. Samat tai samoilta taloudellisille ja yhteiskunnallisille periaatteille perustuvat maanmittausta koskevat säännökset ovat olleet voimassa Pohjanlahden kummallakin puolen. Ruotsin kuningaskunnan maanmittari-

I nordiska lantmätaremötet och svenska lantmäteriets 300-års jubileum i Stockholm den 28—30 juni deltog från Finland 55 till lantmäteriet hörande tjänstemän. Vid öppningshögtidligheten, varest bl. a. konungen av Sverige, kronprinsen och diplomatkåren närvaro, framförde generaldirektören Kyösti Haataja regeringens hälsning och lyckönskningar till svenska lantmäteriet samt uppläste och överlämnade Lantmäteristyrelsens i Finland i läderpärmar inbundna dekorativt utstyrda adress, som var av följande lydelse:

„På denna bemärkelsedag, då Kungl. Lantmäteristyrelsen begär en fest för att hugfästa minnet av lantmäteriets i Sverige trehundraåriga tillvaro, känner sig Lantmäteristyrelsen i Finland manad att framhålla den stora betydelse Kungl. Lantmäteristyrelsens verksamhet haft även för vårt land och för det arbete Lantmäteristyrelsen i Finland har sig anförtrött. Under mer än hälften av denna tidsperiod har Kungl. Lantmäteristyrelsen handhaft högsta ledningen av lantmäteriet även i Finland. Samma eller på enahanda ekonomiska och samhällliga principer byggda stadganden beträffande lantmäteriet hava varit gällande på ömse sidor om Bottenhavet. Ämbetsmän tillhörande konungariket Sveriges lantmätarekår hava lagt

¹⁾ Ekonomiska mätningar i Sverige, Norge och Danmark.

²⁾ Triangelmätningarna i Norra-Finland I.

³⁾ Av Lantmäteristyrelsen under åren 1924—1927 bestända triangelpunkter i Åbo och Björneborgs samt Nylands län.

⁴⁾ Instruktion och modellblad för utarbetande av sockenkartan i skala 1:20,000, andra kompletterade upplagan.

kuntaan kuuluvat virkamiehet ovat laske-
neet perustan ja viitoittaneet suuntaviivat
myös maamme maanmittaukselle. Silloin
lasketulle ja kestäväksi osoittautuneelle
pohjalle on Suomen maanmittauslaitosta
edelleen kehitetty laitokseksi, joka on yh-
teiskuntajärjestyksemme tärkeä osa. Näi-
hin yhteisiin muistoihin viitaten on Suo-
men Maanmittaushallitus tänä merkkipäi-
vänä tahtonut esiintuoda kunnioittavan ja
kiitollisen tunnustuksensa siitä suuresta ja
perustavasta merkityksestä mikä Ruotsin
maanmittauksella on ollut saman alan ke-
hitykseen meillä. Myöskin myöhempiä
aikoina on Suomen maanmittauslaitoksella
ollut suurta hyötyä lännestä lähteneistä
herätteistä. Vilkkaalla kiinnostuksella
olemme Suomessa seuranneet Ruotsin
maanmittauksen erittäinkin viime kulunei-
den vuosien aikana osoittamaa voimakasta
kehitystä. Suomen Maanmittaushallituk-
sella on kunnia ilmituoda varma vakau-
muksensa, että Kuninkaallinen Maanmit-
taushallitus, joka tänään voi viitata men-
neiden vuosisatojen aikana tehtyyn hedel-
mälliseen työhön, edelleen myös kunnialla
ja menestyksellä pitää kunniakkaan paik-
kansa työskennellessään maanmittauksen
hyväksi Ruotsissa ja koko Pohjolassa.

Helsingissä 28 päivänä kesäkuuta 1928.

Suomen Maanmittaushallitus.

grunden till och utstakat riktlinjerna för
lantmäteriet även i vårt land. På den
grund som då lades och som visat sig
hållbar, har lantmäteriväsendet i Finland
vidare utvecklat till en institution, vilken
ingår som en viktig beståndsdel i vår sam-
hällsordning. Under hänvisning till dessa
gemensamma minnen har Lantmäteristyrel-
sen i Finland velat på denna märkesdag
frambära sitt värnadsfulla och tacksamma
erkännande av den stora och grundlägg-
ande betydelse lantmäteriet i Sverige haft
för utvecklingen på motsvarande område
hos oss. Även under senare tider har det
finska lantmäteriet dragit stor nytta av
impulserna västerifrån. Med livligt in-
tresse hava vi i Finland följt med den
kraftiga utveckling lantmäteriet i Sverige
särskilt under de senast förflutna åren
haft att uppvisa. Lantmäteristyrelsen i
Finland har äran uttala sin förvissning om,
att Kungl. Lantmäteristyrelsen, som i dag
kan hänvisa till ett fruktbringande arbete
under de gångna seklen, även framgent
skall med heder och utmärkelse hävda sin
ärofulla plats i arbete för lantmäteriet i
Sverige och i hela Norden.

Helsingfors den 28 juni 1928.

Lantmäteristyrelsen i Finland.

Kyösti Haataja.

Valter Nohrström.

Väinö Ahla.

J. Harvio.

Arvo Manner."

Monet, etenkin vuokra-alueiden lunasta-
misien aiheuttamat maatalojen osittamiset
ovat saaneet maanomistajat, jotka omista-
vat useampia tiloja, hakemaan niiden yhdis-
tämistä sopivimpien osittamisien aikaan-

De många lägenhetsdelningarna, synner-
ligast de vilka förorsakats av inlösen av
legoområden och av klyvningar, hava för-
anlett jordägare, som inneha flere lägen-
heter, att ansöka om sammanslagning av

*Maatalojen
yhdistämiset.
Sammans-
slagning av
lägenheter.*

saamiseksi. Tällaisista Valtioneuvostolle tehdyistä hakemuksista on aina pyydetty Maanmittaushallituksen lausunto ja on vuoden 1928 kuluessa 26 eri anomuksen perusteella 70 maakirjatalosta tai tilasta muodostettu 26 uutta maakirjataloa.

2. Arkisto.

Maanmittaushallituksen arkistoon on saatu ja siellä tarkastettu ja rekisteröity karttain ja asiakirjain uudistuksia 1,736 eri lohkokunnasta, kylästä tai tilasta, joiden karttauudistukset käsittävät 2,466 ja uudistetut asiakirjat 5,327 uudistusarkkia.

Yksityisten henkilöiden tarpeeseen on toimitettu karttain ja asiakirjain jäljennöksiä 52 tilaajalle, joilta on kannettu valtiolle tulevaa lunastusta 8,218 mk 65 p:iä.

Maakirjarekistratuuraa on täydennetty maakirjatalojen ja tilojen yhdistämisistä ja verollepanoista aiheutuvilla korjauksilla ja merkinnöillä.

Viipurin läänin uudistusrekisterin täydentäminen ja uudistaminen on vuoden kuluessa pantu alulle ja saatu valmiiksi Hiitolan, Kaukolan, Käkisalmen, Räisälän, Pyhäjärven, Sakkolan ja Metsäpirtin kunnat Käkisalmen kihlakunnasta.

3. Geodeettinen toimisto ja sen työt.

*Kolmiomittaukset.
Triangelmätningar.*

Kolmiomittauksia on jatkettu Petsamossa, missä jatkuvan kartoituksen pohjaksi on määrätty kaikkiaan 34 uutta alempien luokkien kolmiopistettä. Kolmioitu alue käsittää noin 10—20 kilometrin levyisen alueen Paatsjoen varrella, Höyhenjärven tienoilta ohi Salmijärven aina Koltta-könkälle asti.

Uusi pääketju, joka yhdistää geodeettisen laitoksen määräämät I-luokan pisteet Koli ja Tahkovaara Maanmittaushallituk-

dessa för åstadkommande av lämpligare delningar. Över dylika hos Statsrådet gjorda ansökningar har Lantmäteristyrelsens utlåtande städse inhämtats och ha under år 1928 på grund av 26 olika ansökningar av 70 jordebokshemman och lägenheter bildats 26 nya jordebokshemman.

2. Arkivet.

Till Lantmäteristyrelsens arkiv har inkommit och därstädes granskats och inregistrerats renovationer av kartor och handlingar över 1,736 skilda samfälligheter, byar och lägenheter, varav kartrenovationerna upptaga 2,466 och de renoverade handlingarna 5,327 renovationsark.

För privata personers behov har kopior av kartor och handlingar expedierats till 52 rekvisiter, av vilka uppburits staten tillfallande lösen 8,218 mk 65 p:i.

Jordregistraturen har kompletterats med ändringar och anteckningar föränledda av jordebokshemmans och lägenheters sammanslagningar och skattläggningar.

Kompletteringen och omarbetningen av renovationsregistret för Viborgs län har under året påbörjats samt slutförts för Hiitola, Kaukola, Käkisalmi, Räisälä, Pyhäjärvi, Sakkola och Metsäpirtti kommuner av Käkisalmi härad.

3. Geodetiska byrån och dess arbeten.

Triangelmätningarna i Petsamo ha fortsatt, varvid till grund för den fortskridande kartläggningen bestämts inalles 34 nya triangelpunkter av lägre ordningar. Det triangulerade området har en bredd av 10—20 km och sträcker sig längs Paatsjoki från trakten av Höyhenjärvi förbi Salmijärvi ända till Kolttaköngäs.

Å den nya huvudkedjan, som förenar de av geodetiska institutet bestämda punkterna av I-ordningen Koli och Tahkovaara

sen aikaisemmin mittaaman Kajaanin—Kemijärven ketjun pisteisiin Saukkovaara ja Kivesvaara, on saatu valmiiksi mitatuksi. Ketju, joka on noin 160 km:n pituinen, käsittää 18 uutta pää- ja 3 sivupistettä. Mittausta varten on rakennettu 10 tähysmerkkiä, joista 8 havaintolavalla varustettua tornia. Suunniteltua Kuhmoniemen—Kuusamon kolmioketjua varten on maalla toimitettu tarkastuksia ja jo osittain valittu pisteen paikkoja.

Taloudellisen kartan uuden lehden Hartola V: 7 julkaisemista varten on Päijänteen itäpuolella suoritettu kolmiomittauksia, jotka liitetään vanhaan, mutta uudestaan laskettuun n. s. Struven kolmioketjuun. Täällä on tarkastettu kaikkiaan 69 pisteen paikkaa, rakennettu 27 tähysmerkkiä ja suoritettu havainnot 11 pisteellä.

Etelä-Suomen alempien luokkien kolmiomittausta varten on Porvoon—Loviisan saaristoon rakennettu tähysmerkit sekä tarkastettu maasto ja valittu kolmiopisteiden paikat Kotkan ja Säkkijärven välisellä, noin 30—40 km:n levyisellä alueella. Kaikkiaan on Etelä-Suomessa tarkastettu 79 pisteen paikkaa ja rakennettu 45 tähysmerkkiä.

Kesällä kartoitettiin Ahvenanmeren ja Merenkurkun ulkosaaristot uudestaan. Näitä mittauksia varten määrättiin 5 uutta kolmiopistettä.

Vuoden 1928 kesätyökautena on edellämaituissa töissä määrätty kaikkiaan 71 uutta kolmiopistettä, valittu 143 pisteen paikka ja rakennettu 121 tähysmerkkiä. Kustannukset merkkien pystyttämistä ja kulmamittauksesta tekivät noin 430 markkaa kiintopistettä kohti.

Itä-Suomen jatkuvaa topografista kartotusta varten on kolmioverkkoa laajennettu 1,500 km² suuruiselle alueelle ja käsittää tämä verkko nyt kaikkiaan 445 kiintopistettä. Sen ohella on kolmioverkon laa-

med punkterna Saukkovaara och Kivesvaara i den av Lantmäteristyrelsen tidigare uppmätta kedjan Kajaani—Kemijärvi, ha mättningsarbetena slutförts. Kedjan, vars längd är ca 160 km, omfattar 18 nya huvud- och 3 bipunkter. För mätningen har uppförts 10 signaler, av vilka 8 äro torn försedda med observationslave. För den planerade triangelkedjan Kuhmoniemi—Kuusamo ha rekognosceringar av terrängen utförts, varvid några platser redan utvalts till triangelpunkter.

För utarbetande av det nya bladet Hartola V: 7 av den ekonomiska kartan har öster om Päijänne utförts triangelmätningar, vilka anslutas till den gamla, men på nytt beräknade s. k. Struve'ska triangelkedjan. Här har rekognoscerats inalles 69 punkter och uppförts 27 signaler, varjämte observationer på 11 punkter utförts.

För triangelmätningarna av lägre ordningar i Södra-Finland ha i skärgården mellan Borgå och Lovisa signalerna uppförts, varjämte å ett 30—40 km brett område, sträckande sig från Kotka till Säkkijärvi, terrängen rekognoscerats och platser för triangelpunkterna utsetts. I Södra-Finland har rekognoscerats sammanlagt 79 platser för triangelpunkter och uppförts 45 signaler.

Under sommaren ha Ålands havs och Kvarkens yttre skärgårdar ånyo kartlagts. För dessa mätningar bestämdes 5 nya triangelpunkter.

Under arbetsperioden sommaren 1928 ha vid förenämnda arbeten bestämts inalles 71 nya triangelpunkter, utsetts platser för 143 triangelpunkter och uppförts 121 signaler. Kostnaderna för uppförandet av signalerna och för vinkelmätningarna utgjorde ca 430 mark per fixpunkt.

För fortsättande av de topografiska kartläggningsarbetena i Östra-Finland har det till grund för kartläggningen mätta triangelnätet utsträckts över ett 1,500 km² stort område och omfattar numera inalles 445

jentamiseksi suoritettu rekognosointia 400 km² alueella. Maanmittaushallituksen laskuun on pystytetty 10 tähystornia ja 23 puunlatvamerkkiä. Kulmahavaintoja on tehty 41 kolmiopisteellä, jolloin on määrittänyt 123 uutta kiintopistettä.

Kustannukset merkkien pystyttämistä ja kulmamittauksesta tällä alueella tekevät noin 321 markkaa kiintopistettä kohti.

Edellä esitettyihin kustannuksiin ei ole otettu mukaan työtä suorittaneiden virkamiesten vakinaisia palkkoja eikä myöskään apureina käytettyjen sotilaiden päivärahoja, jotka viimeksimainitut puolustuslaitos on suorittanut.

4. Kartografinen toimisto ja sen työt.

Aineksiksi maantieteellisiä kartastotöitä varten ovat asianomaiset toimitusinsinöörit lähettäneet 29 kpl. maantieteellistä pienois-kokokarttaa kaavassa 1 : 20,000, jotka sisältävät:

Oulun läänissä 41,442 ha maatiluksia ja 1,059 ha vettä.

Aikaisemmin piirrettyjä pitäjänkarttoja on täydennetty uusilla maan- ja paikallisteillä, kuntain rajain muutoksilla y. m. Uusista kunnista ja kunnallisista siirroista on pidetty luetteloja ja vastaavat muutokset on merkitty kartoille. Samoin on luetteloihin merkitty maaherrojen antamat tiedot uusista ja rakenteilla olevista teistä.

Uusien pitäjänkarttojen piirtämistä on jatkettu osittain osaston omia yleisiä karttätöitä varten, osittain yleisön, etupäässä kuntien tilauksesta, ja ovat tilastovuoden kuluessa seuraavien kuntien uudet pitäjänkartat valmistuneet:

Kunnan tilaama:
Karjaa

Maanmittaushallituksen omia karttätöitä varten piirretyt:

fixpunkter. Därjämte har för triangelnätets ytterligare utvidgning nödiga rekognoseringar verkställtts å ett 400 km² stort område. För Lantmäteristyrelsens räkning har byggts 10 observationstorn och 23 stångsignaler. Vinkelobservationer har verkställtts å 41 triangelpunkter, varvid 123 nya fixpunkter blivit bestämda.

Kostnaderna för uppförandet av signalerna och för vinkelmätningarna på detta område utgöra c:a 321 mark per fixpunkt.

I förenämnda kostnader äro icke medräknade de arbetet utförande tjänstemännens ordinarie löner, ej heller de som biträden använda soldaternas dagtraktamenten, vilka sistnämnda erlagts av försvarsväsendet.

4. Kartografiska byrån och dess arbeten.

Såsom material för geografiska kartarbeten ha vederbörande förrättningsingenjörer insänt 29 st. geografiska transportkartor i skala 1 : 20,000, upptagande:

i Uleåborgs län 41,442 ha ägor och 1,059 ha vatten.

Tidigare uppritade sockenkartor ha kompletterats med nya lands- och byavägar, förändringar av sockenrår o. s. v. Över nya kommuner och kommunala överföringar har förts förteckning och motsvarande korrigeringar införts å kartorna. Likaledes har i förteckningarna antecknats de av landshövdingarna insända uppgifterna angående nya och under byggnad varande vägar.

Uppritandet av nya sockenkartor har fortskridit delvis för byråns egna allmänna kartarbeten, delvis på rekvisition av allmänheten, huvudsakligast kommuner, och har under redogörelseåret nya sockenkartor upprättats över följande socknar:

Av kommunen rekvirerad:
Karis

För Lantmäteristyrelsens egna kartarbeten uppritade:

Pitäjänkartta kaavassa
1:20,000.
Sockenkartan i
skala
1:20,000.

Aitolahti
Kauvatsa
Suoniemi

Karkku
Messukylä
Vesilahti

Aitolahti
Kauvatsa
Suoniemi

Karkku
Messukylä
Vesilahti.

Vuoden kuluessa on siis valmistunut 7 uutta pitäjänkarttaa, joiden käsittämä pinta-ala on 111,550 ha ilman vesiä. Kaikkiaan on vuoden loppuun mennessä, myös aikaisempien vuosien työt huomioon ottaen, uusia pitäjänkarttoja valmistunut 174 pitäjistä, jotka yhteensä käsittävät 5,411,820 ha maatiluksia. Asianomaisten kuntain tilauksesta ovat painosta ilmestyneet Kangasalan, Lapin T. l., Luvian ja Pohjois-Pirkkalan kuntain pitäjänkartat. Piirrettävinä ovat vuoden aikana olleet asianomaisten kuntain tilaamat Hämeenkyrön, Jyväskylän, Nummen, Nurmijärven, Piela-veden, Räisälän ja Teerijärven pitäjänkartat sekä Maanmittaushallituksen omaa tarvetta varten laadittavat Eckerön, Finströmin, Hammarlandin, Saltvikin, Jomalalan, Sundin, Vårdön, Teiskon, Oriveden, Kurun, Ruoveden, Juupajoen, Ikaalisten, Lavian, Viljakkalan, Parkanon ja Sahalahden pitäjänkartat. Painettavina olivat Jokioisten, Punkalaitumen ja Tyrvään pitäjänkartat.

Taloudellista karttaa on täydennetty samoissa kohdin kuin pitäjänkarttaakin. Uusia lehtiä on painosta ilmestynyt 5, nimittäin Loimaa III: 4, Lappeenranta IV: 9, Pori IV: 3, Kuolajärvi XV: 10 ja Lätäseno XIX: 3. Piirrettävinä oli 9 lehteä, nimittäin Salo II: 4, Tyrvää IV: 4, Kemijärvi XV: 8, Kilpisjärvi XIX: 2, Lemmenjoki XIX: 7, Porojärvi XX: 3, Inarijoki XX: 7, Kaamanen XX: 8 ja Rovaniemi XV: 7, jota paitsi pohjakarttojen piirtäminen lehtiä Ahvenanmaa II: 1, Ikaalinen V: 4 ja Kankaanpää V: 3 on pantu alulle. Pohjakarttojen piirtämistä lehteä Orivesi V: 5 varten on jatkettu. Tilastovuoden loppuun mennessä on taloudellista karttaa painosta ilmestynyt kaikkiaan 48 lehteä, jotka käsittävät yhteensä noin 96,200 km².

Under årets lopp ha således 7 nya sockenkartor fullbordats, omfattande inalles 111,550 ha utom vattenområden. Vid årets slut ha, inberäknat arbetena under tidigare år, sockenkartor upprättats över sammanlagt 174 socknar, omfattande inalles 5,411,820 ha ägor. På grund av beställningar av vederbörande kommuner ha i tryck utgivits sockenkartorna över Kangasala, Lappi i Åbo l., Luvia och Pohjois-Pirkkala kommuner. Under årets lopp har på grund av beställningar av vederbörande kommuner påbörjats upprättandet av sockenkartorna över Hämeenkyrö, Jyväskylä, Nummi, Nurmijärvi, Piela-veden, Räisälä och Teerijärvi kommuner samt för Lantmäteristyrelsens egna behov av sockenkartorna över Eckerö, Finström, Hammarland, Saltvik, Jomala, Sund, Vårdö, Teisko, Orivesi, Kuru, Ruovesi, Juupajoki, Ikaalinen, Lavia, Viljakkala, Parkano och Sahalahti kommuner. Till tryck har befordrats sockenkartorna över Jokioinen, Punkalaidun och Tyrvää kommuner.

Den ekonomiska kartan har kompletterats i samma avseenden som sockenkartan. I tryck ha utkommit 5 nya blad, nämligen Loimaa III: 4, Lappeenranta IV: 9, Pori IV: 3, Kuolajärvi XV: 10 och Lätäseno XIX: 3. Under arbete voro 9 blad, nämligen Salo II: 4, Tyrvää IV: 4, Kemijärvi XV: 8, Kilpisjärvi XIX: 2, Lemmenjoki XIX: 7, Porojärvi XX: 3, Inarijoki XX: 7, Kaamanen XX: 8 och Rovaniemi XV: 7, varförutom ritandet av underlagskartor påbörjats för bladen Åland II: 1, Ikaalinen V: 4 och Kankaanpää V: 3. Ritandet av underlagskartor för bladet Orivesi V: 5 har fortsatts. Vid redogörelseårets slut ha av den ekonomiska kartan i tryck utkommit sammanlagt 48 blad, omfattande inalles c:a 96,200 km².

Taloudellisen kartan käävassa 1:100,000. Den ekonomiska kartan skala 1:100,000.

*Yleiskartta
kaavassa
1:400,000.
Generalkar-
tan i skala
1:400,000.* Yleiskartan lehtiä oli tilastovuoden ai-
kana valmistettavana vain yksi, nimittäin
Turku F:2, jonka v. 1927 alulle pantua
pohjakartan piirtämistä kaavassa 1 : 200,000
on edelleen jatkettu.

*Kansain-
välinen
maailman-
kartta
kaavassa
1:1,000,000.
Den interna-
tionella
värtdskartan
i skala
1:1,000,000.* Värikivien valmistaminen lehteä Oulu
NQ—36 varten on pantu alulle.

*Autoilijan
tiekarta
kaavassa
1:750,000.
Bilistens
vägkarta i
skala
1:750,000.* Kun „Autoilijan tiekartasta” v. 1927
otettu 5,000 kappaleen suuruinen painos
tuli saman vuoden kuluessa melkein lop-
puunmyydyksi, pyydettiin ja saatiin Val-
tioneuvostolta määräraha uuden saman-
suuruisen painoksen ottamiseksi tiekar-
tasta. Uusi korjattu ja täydennetty pai-
nos laskettiin kauppaan elokuun lopulla.

*Yleissil-
mäyskartta
kaavassa
1:1,750,000.
Översiktskar-
tan i skala
1:1,750,000.* Yleissilmäyskarttaa varten kaavaan
1 : 1,000,000 piirretty pohjakartta pien-
nettiin julkaisukaavaan 1 : 1,750,000, minkä
jälkeen ryhdyttiin painokivien valmistami-
seen. Vuoden lopulla olivat kivet paino-
valmiina.

*Tilastokar-
tat kaavoissa
1:1,000,000
ja
1:2,000,000.
De statis-
tiska kartor-
na i skalor
1:1,000,000
och
1:2,000,000.* Vuoden kuluessa on otettu uudet korja-
tut painokset tilastollisia töitä var-
ten laadituista pohjakartoista kaavoissa
1 : 1,000,000 ja 1 : 2,000,000. Kummankin
painoksen suuruus oli 1,000 kappaletta.

*Petsamon
topografinen
kartta
kaavassa
1:20:000.
Den topogra-
fiska kartan
över Petsamo
i skala
1:20,000.* Petsamon taloudellis-topografista karttaa
on painosta ilmestynyt 3 lehteä, nimittäin
Liinahamari, Suolavuono ja Vuoremi,
jotapaitsi piirrettävinä olivat lehdet Pa-
saritunturi ja Kaakkuri.

*Petsamon
kartoilus
kaavassa
1:20,000.
Kartlägg-
ningen av
Petsamo i
skala
1:20,000.* Petsamon taloudellis-topografista kartoi-
tusta on edelleen jatkettu. Kesäkauden
työskenteli siellä kaksi työkuntaa, jotka
kartoittivat Koivustunturin lehden alueen
kokonaan sekä suurimman osan lehden
Luostari aluetta, yhteensä noin 240 km².
Kustannukset yhtä km²:ä kohti tekivät 318
markkaa.

Av generalkartan var under redogörelse-
året endast ett blad under arbete, nämligen
bladet Åbo F: 2. Ritandet av en under-
lagskarta i skala 1 : 200,000 för detta blad
påbörjades år 1927 och har under redo-
görelseåret fortsatts.

Förfärdigandet av färgstenar för bladet
Oulu NQ—36 har påbörjats.

Då den år 1927 utkomna upplagan på
5,000 ex. av „Bilistens vägkarta” under
samma år blev nästan slutsåld, begärdes
och erhöles av Statsrådet anslag för utgi-
vande av en lika stor ny upplaga av väg-
kartan. Denna nya korrigerade och kom-
pletterade upplaga utkom i slutet av au-
gusti.

Den för översiktskartan uppritade under-
lagskartan i skala 1 : 1,000,000 förminska-
des till den slutliga skalan 1 : 1,750,000,
varefter förfärdigandet av tryckstenar på-
börjades. Vid årsslutet voro stenarna
tryckfärdiga.

Under årets lopp har nya korrigerade
upplagor utgivits av de för statistiska ar-
beten uppgjorda underlagskartorna i skalor
1 : 1,000,000 och 1 : 2,000,000. Vardera
upplagans storlek var 1,000 exemplar.

Av den ekonomisk-topografiska kartan
över Petsamo ha i tryck utkommit 3 blad,
nämligen Liinahamari, Suolavuono och
Vuoremi, varförutom bladen Pasaritunturi
och Kaakkuri voro under arbete.

Den ekonomisk-topografiska kartläggning-
en av Petsamo har fortskridit. Under
sommaren arbetade där två arbetslag, vilka
fullständigt kartlade det område, som mot-
svarar bladet Koivustunturi, samt största
delen av det, som motsvarar bladet Luos-
tari, sammanlagt c:a 240 km². Kostna-
derna per km² voro 318 mark.

Tarkastuksia ja täydennysmittauksia pitäjän- ja taloudellista karttaa varten toimitettiin Helsingin ympäristökunnissa ja sillä alueella, joka vastaa taloudellisen kartan lehteä Hartola. Kaikkiaan kartoitettiin 10,160 ha uusia viljelyksiä, 3,560 uutta asumusta, 138 km maanteitä, 208 km paikallisteitä sekä 832 km viljelysteitä ja polkuja. Koko tarkastettu alue käsittää noin 2,300 km² ja tekivät kustannukset tarkastettua km²:ä kohti 16 mk 70 p:iä.

Valtion laitoksille, kunnille, yhtiöille ja yksityisille henkilöille on maantieteellisellä osastolla suoritettu 138 karttatileausta, joista kannettujen lunastusten yhteismäärä näkyy alempana olevasta taulukosta.

Taulu osoittava geodeettisen ja kartografisen toimiston edellämainituissa töissä käyttämän rahamäärän sekä tulot karttain myynnistä ja lunastuksista:

Revisioner och kompletteringsmätningar för sockenkartan och den ekonomiska kartan verkställdes i kommunerna omkring Helsingfors samt på ett område, som svarar mot bladet Hartola av den ekonomiska kartan. Inalles kartlades 10,160 ha nya odlingar, 3,560 nya boplatser, 138 km landsvägar, 208 km byavägar samt 832 km odlingsvägar och gångstigar. Hela det reviderade området omfattar c:a 2,300 km². Kostnaderna per reviderad km² voro 16 mk 70 p:i.

För statens inrättnings, kommuners, bolags och privata personers räkning har å kartografiska byrån effektuerats 138 kartbeställningar, varav till staten i lösen uppburits ett belopp, vars storlek framgår av tabellen här nedan.

Tabell, utvisande av geodetiska och kartografiska byråerna vid förenämnda arbeten använda penningbelopp samt inkomsterna av försäljning och lösen av kartor:

Täydennysmittaukset pitäjänkarttaa varten. Kompletteringsmätningarna för sockenkartan.

Kartastöiden rahoi- tus. Kartverksarbetenas finansiering.

	Mk	piä p:i	Mk	piä p:i
Menot: — Utgifter:				
Kolmiomittauksiin — Triangelmätningar	149,486	27		
Täydennysmittauksiin — Kompletteringsmätningar	38,408	25		
Petsamon alueen uutismittaukseen — Kartläggning av Petsamo	76,346	35		
Taloudellisen kartan piirtämiseen — Uppritning av den ekonomiska kartan	86,882	—		
Karttojen painatukseen — Tryckning av kartor	140,777	55		
Piirustustarpeisiin, painopaperiin ja -kiviin sekä työvälineisiin — Rittillbehör, tryckpapper och -stenar samt arbetsredskap	36,062	50		
Moottorikulkuneuvojen käyttö-, hoito- ja korjauskustannuksiin — Motorfordons drift-, underhålls- och reparationskostnader	30,715	23		
Koneiden hankintaan — Anskaffning av instrument	27,000	—		
Ylimääräisiin piirustustöihin — Extraordinarie ritningsarbeten	98,600	—	684,278	15
Tulot: — Inkomster:				
Yleiskartan myynnistä — Försäljning av generalkartan	30,618	34		
Taloudellisen kartan myynnistä — Försäljning av den ekonomiska kartan	74,629	47		
Pitäjäkartasta — Sockenkartan	42,207	—		
Tilasto- y. m. kartoista — Statistiska o. a. kartor	23,528	05		
Karttakirjasta — Kartboken	67,172	20		
Autoilijan tiekartasta — Bilstens vägkarta	258,993	—		
Lunastuksia tilauksista — Lösen för rekvirerade kartor	72,885	—	570,033	06
Ero — Skillnaden			114,245	09

Ylläolevassa ei menoihin ole laskettu virkamiesten ja piirtäjien vakinaisia palkkauksia, jotka tekivät 605,660 markkaa.

Bland utgifterna i ovanstående tabell ingå icke tjänstemännens och ritarnas ordinarie löner, vilka utgjorde 605,660

Nämä mukaan laskettuina tekivät koko me-
not 1,289,938 mk 15 p:iä.

Ilmaiseksi on erinäisille virastoille ja lai-
toksille annettu 249 kpl. yleiskartan ja
1,142 kpl. taloudellisen kartan lehteä,
7 kpl. „Suomen karttaa”; 14 kpl. „Autoi-
lijan tiekarttaa” sekä muita karttoja 463
kpl., joiden kaikkien yhteinen raha-arvo
tekee 25,659 markkaa.

5. Topografinen toimisto ja sen työt.

*Topografi-
nen kartoi-
tus ja
vanhan mit-
tauksen re-
kognosointi.
Topogra-
fiska kart-
läggningen
och
rekognosce-
ring av gam-
mal mät-
ning.*

Itä-Suomen topografista kartoitusta on
jatkettu 9:llä mittapöydällä ja käsittää to-
pografisen toimiston siviilijaoston kesän
kuluessa kartoittama alue 600 km². Keski-
määräinen saavutus on ollut 0.46 km²
päivää ja topografia kohti, mukaanluet-
tuina apumerkkien määräämiseen ja mat-
koihin käytetyt päivät, sunnuntait sekä
työesteet sään ja muun takia, joihin käy-
tetty aika nousee 45 %:iin koko työhön
käytetystä ajasta.

Lisäksi on topografisen toimiston siviili-
jaoston toimesta toimitettu vanhan mit-
tauksen rekognosointia venäl. topografikar-
tan 1:21,000 karttalehtien V:25, VI:25
ja VII:25 alueilla ja sen yhteydessä topo-
grafisesti kartoitettu 20,000 ha Inkoon ja
Kirkkonummen pitäjien ennen kartoittama-
tonta ulkosaaristoa.

Kustannus Itä-Suomen kartoituksesta
nousee keskimäärin 505 markkaan km²
kohti, topografien vakinaiset palkat sekä
apureina käytettyjen sotamiesten päiväpal-
kat ja komennusrahat, yhteensä 22 mk
miestä ja päivää kohti, mukaan luettuina,
kustannus vanhan mittauksen rekognosoin-
nista Etelä-Suomessa taasen n. 150 mark-
kaan km² kohti.

*Karttain
piirustus-
ja monis-
tustyöt.
Kartrit-
nings- och
reproduk-
tions-
arbeten.*

Suomen topografisen kartan kaavassa
1:20,000 kesällä v. 1927 kartoitettujen
mittapöytälehtien puhtaaksi piirtäminen on
loppuun saatettu ja saman kartan tilasto-
vuonna kartoitetut mittapöytälehdet osaksi
tushiin piirretty ja nimillä varustettu.

mark. Inberäknat dessa stego utgifterna
till inalles 1,289,938 mk 15 p:i.

Till särskilda ämbetsverk och inrättning-
gar ha kostnadsfritt överlämnats 249 blad
av generalkartan, 1,142 blad av den eko-
nomiska kartan, 7 ex. av „Karta över Fin-
land”, 14 ex. av „Bilistens vägkarta” samt
463 andra kartor. Det totala penning-
värdet av alla dessa kartor är 25,659 mark.

5. Topografiska byrån och dess arbeten.

Den topografiska kartläggningen i Östra-
Finland har fortsatts å 9 mätbordsblad
och omfattar det av topografiska byråns
civila sektion under sommarens lopp kart-
lagda området 600 km². Arbetsprestationen
har i medeltal varit 0.46 km² per dag och
topograf, medräknat de dagar, som åtgått
till bestämmandet av hjälppunkter och till
resor, söndagarna samt avbrotten i arbetet
till följd av ogynnsam väderlek och andra
orsaker och vilka uppgå till 45 % av hela
arbetstiden.

Därjämte har topografiska byråns civila
sektion verkställt rekognosceringsmätning
å bladen V:25, VI:25 och VII:25 av
ryska topografiska kartan 1:21,000 och i
sammanhang därmed topografiskt kartlagt
20,000 ha av Ingå och Kyrkslätt socknars
förut okartlagda yttre skärgård.

Kostnaden för kartläggningen i Östra-
Finland stiger i medeltal till 505 mark
per km², inberäknat topografernas ordi-
narie löner samt de som hantlangare an-
vända soldaternas dags- och kommande-
ringspengar, tillsamman 22 mk per man
och dag, kostnaden för rekognoscerings-
mätningen i Södra-Finland åter till c:a
150 mk per km².

Renritningen av de år 1927 kartlagda
mätbordsbladen av Finlands topografiska
karta i skala 1:20,000 har slutförts och
de under redogörelseåret kartlagda mät-
bordsbladen ha delvis uppritats i tusch och
namnsatts.

Petsamon taloudellis-topografisen kartan 1:20,000 karttalehdet Liinahamari, Vuoremi ja Suolavuono on painokiville viety ja monistettu 1,000 kappaleen suuruisina 4-värisinä painoksina.

Suomen taloudellisen kartan 1:100,000 lehdet III:4 Loimaa, IV:3 Pori, IV:9 Lappeenranta, XV:10 Kuolajärvi ja XIX:3 Lätäseno on saatettu painokuntoon ja painettu, lehti XV:8 Kemijärvi painokuntoon saatettu ja lehti II:4 Salo painokiville viety.

Suomen yleiskartan karttakirjan uuden painoksen karttalehdet on kaikki painokiville viety ja monistettu 16,000 kappaleen suuruisena 4-värisenä painoksena.

Maanmittaushallituksen toimittamasta „Autoilijain tiekartasta” on uusi, korjattu, 5,000 kappaleen suuruinen 5-värinen painos otettu.

Lisäksi on kaikki Maanmittaushallituksen kivipainossa suoritettuja painatustöitä varten tarpeelliset litografeeraus- ja retushoimistyöt teetetty toimiston litograafeilla.

6. Konevarasto.

Konevarastoon on vuoden aikana hankittu I-luokan kolmiomittauksiin soveltuva, sveitsiläisen H. Wild'in rakennetta oleva tarkkuusteodoliitti, mikä on konstruoitu sikäli aivan uusien periaatteiden mukaan, että sekä vaaka- että pystysuorien kulumien lukeminen tapahtuu yhdestä ainoasta mikroskoopista.

Topografisia mittaustöitä varten on vuoden kuluessa hankittu 3 Goulier-mallista, 20 kertaa suurentavaa, aste- ja sini-jaoituksella sekä libellikuvastimella varustettua kiikariviivoitinta toiminimi Max Hildebrandt'in tekoa ja yksi isompi aneroiidi-ilmapuntari.

Bladen Liinahamari, Vuoremi och Suolavuono av Petsamo ekonomisk-topografiska karta 1:20,000 ha överförts på sten och reproducerats i 4-färgstryck i upplagor om 1,000 exemplar.

Bladen III: 4 Loimaa, IV: 3 Pori, IV: 9 Lappeenranta, XV: 10 Kuolajärvi och XIX: 3 Lätäseno av Finlands ekonomiska karta 1:100,000 hava färdigställt i och för tryckning och färdigtryckts, bladet XV: 8 Kemijärvi har försatts i tryckfärdigt skick och bladet II: 4 Salo överförts på sten.

Samtliga blad av Finlands generalkarta i bokformat ha överförts på sten och reproducerats i 4-färgstryck i en upplaga om 16,000 exemplar.

Av den å Lantmäteristyrelsen uppgjorda „Bilistens vägkarta” har tagits en ny rättad upplaga om 5,000 exemplar i 5 färger.

Därjämte ha alla å Lantmäteristyrelsens stentryckeri för tryckningen erforderliga litograferings- och retuscheringsarbeten utförts av byråns litografer.

6. Instrumentsamlingen.

Till instrumentsamlingen har under årets lopp anskaffats en för triangulationer av I-ordningen lämpad, av schweizaren H. Wild tillverkad precisionsteodolit, som konstruerats enligt såtillvida helt nya principer, att avläsningen av såväl horisontal- som vertikalvinklarna sker medels ett och samma mikroskop.

För topografiska mätningar har under året anskaffats 3 kippreglar av Goulier-modell med 20 gångers förstoring, grad- och sinusindelning samt libellspegel, fabrikat Max Hildebrandt, samt en större aneroïdbarometer.

7. Maanmittaushallituksen valokopiolaitos ja kivipaino.

*Henkilökunta.
Personalen.*

Maanmittaushallituksen valokopiolaitoksessa ja kivipainossa on pidetty työssä 1 monistusteknikko, 1 monistusteknikon apulainen, 4 käsipainajaa, 2 konepainajaa, 2 alistajatarta, 2 vastaanottajatarta, 1 hioja, 1 apuhioja ja leikkaaja, 1 käsipaino-oppilas, 1 juoksupoika ja töiden valvojana 1 faktori.

Töiden ylin johto ja liikkeen taloudenhoito on edelleen ollut uskottuna topografisen toimiston johtajalle, joka myöskin on toiminut valtion tapaturma-asiamiehenä hänen johtonsa alaisessa valokopiolaitoksessa ja kivipainossa.

*Työpäivien luku ja työaika.
Arbetsdagarnas antal och arbets-tiden.*

Työpäivien luku oli 302. Vakinainen työaika on ollut, kuten yksityisissä liikkeissäkin, lauantaisin taikka päivinä ennen pyhää 6 tuntia, muina arkipäivinä 8 tuntia.

*Suoritetut kivipainotyöt.
Utförda tryckningsarbeten.*

Suoritetut monistustyöt käsittävät 628 eri painotuotetta 667,212 kappaleessa. Näistä on monistettu: käsipainimella 303 .. 2,882 kappaleessa, pikapainimella 325 .. 674,330 ..

Pikapainimessa monistetuista painotuotteista on 222 ollut yksivärisiä, keskimäärin 620 kappaleen suuruisia, ja 103 monivärisiä, keskimäärin 5,420 kappaleen suuruisia painoksia.

Painatustöitä on suoritettu kaikkiaan 810,290 markan 85 pennin arvosta, nim:

	<i>Smc.</i>
Maanmittaushallitukselle	193,025:—
puolustuslaitokselle	98,674: 70
Valtioneuvoston julkaisuvastolle	98,863: 20
muille valtion laitoksille	212,700: 65
kunnallislaitoksille	57,645: 80
yksityisille liikkeille ja henkilöille	149,381: 50

*Monistusvälineet.
Reproduktionsulenslierna.*

Tilivuoden aikana on kivipainoon hankittu toinen 85 × 115 em:n painopintainen tasapainopikapainin toimiminimen Maschinen-

7. Lantmäteristyrelsens ljuskopieringsanstalt och stentryckeri.

Vid Lantmäteristyrelsens ljuskopieringsanstalt och stentryckeri ha varit anställda 1 reproduktionstekniker, 1 reproduktionsteknikerbiträde, 4 övertryckare, 2 maskintryckare, 2 iläggerskor, 2 emottagerskor, 1 slipare, 1 hjälpslipare och papperskärare, 1 tryckerielev, 1 springgosse samt som arbetsledare 1 faktor.

Högsta ledningen av arbetena och handhavandet av affärens ekonomi ha allt fortfarande varit anförtrödda åt tekniska chefen för topografiska byrån, vilken även fungerat såsom statens olycksfallsagent vid det under hans ledning stående stentryckeriet och ljuskopieringsanstalten.

Arbetsdagarnas antal var 302. Den ordinarie arbetstiden har varit, liksom i privata stentryckerier, om lördagarna och dagarna före helg 6 timmar, övriga vardagar 8 timmar.

De utförda tryckningsarbetena omfatta 628 skilda tryckalster i 667,212 exemplar.

Av dessa har reproducerats: i handpress 303 i 2,882 exemplar, i snällpress 325 i 674,330 ..

Av de i snällpress reproducerade tryckalstren har 222 tryckts i en färg i upplagor i medeltal om 620 exemplar och 103 i flera färger i upplagor i medeltal om 5,420 exemplar.

Tryckningsarbeten har utförts för inalles 810,290 mark 85 penni, nämligen:

	<i>Smc.</i>
åt Lantmäteristyrelsen för ...	193,025:—
„ försvarsväsendet för	98,674: 70
„ Statsrådets publikationsför-råd för	98,863: 20
„ övriga statens inrättningar för	212,700: 65
„ kommunala inrättningar för	57,645: 80
„ privata affärer och personer för	149,381: 50

Under redogörelseåret har till tryckeriet anskaffats en andra plantrycks snällpress med 85 × 115 em stor tryckyta av firman

fabrik Johannisberg tekoa sekä litografi-
kiviä 37 ja painolevyjä 57 kappaletta.

Maschinenfabrik Johannisberg samt 37
stycken litografistena och 57 stycken
tryckplåtar.

8. Rahavarainhoito Maanmittaus- hallituksessa.

Vuoden vakinaisessa ja lisämenoarviossa
myönnettiin Maanmittaushallitukselle seu-
raavat määrärahat (11 Pl II: 1—8 ja
12—18):

	<i>Smc.</i>
Palkkauksiin	11,474,900:—
Tarverahat, painatuskustan- nukset sekä lämmitykseen ja valaistukseen	535,000:—
Kartastotöihin	687,000:—
Ylimääräisten virkamiesten palkkaamiseksi maanmit- tauskonttoreihin	350,000:—
Tilapäisten ylimääräisten kartanpiirustajain ja puh- taaksikirjoittajain palk- kaamiseksi	538,000:—
Valokopiolaitoksen ja kivi- painon hoito- ja työkus- tannuksiin	610,500:—
Matkakustannuksiin	70,000:—
Muita määrärahoja	119,000:—
Vuoden ylimääräiseen meno- arvioon oli otettu määrä- rahat ja lisäykset (VIII: 1—5):	
Vaasan läänin maanmit- tauskonttorin lisäraken- nuksen kalustamiseksi ...	137,000:—
Yleissilmäyskartan ja kartta- kirjan julkaisemista var- ten	77,000:—
Kivipainokoneen, painoki- vien ja sähkömoottorin hankkimiseksi kivipainoon	280,000:—
Palstatilojen muuttamisesta itsenäisiksi tiloiksi ane- tun lain aiheuttamia me- noja varten	115,000:—

8. Kassaförvaltningen vid Lantmäteri- styrelsen.

I årets ordinarie statsförslag och dess *Määrärahat.*
tillägg beviljades Lantmäteristyrelsen följande *Anslagen.*
anslag (11 Ht II: 1—8 och 12—18):

	<i>Smc.</i>
Till avlöningar	11,474,900:—
Expensmedel, tryckningskost- nader samt till värme och lyse	535,000:—
Till kartverksarbeten	687,000:—
För avlönande av extra tjänstemän till särskilda lantmäterikontor	350,000:—
För avlönande av tillfälliga extra kartritare och ren- skriverskor	538,000:—
Till ljuskopieringsanstaltens och stentryckeriets under- hålls- och arbetskostnader	610,500:—
Till resekostnader	70,000:—
Övriga anslag	119,000:—
I årets extraordinarie stats- förslag hade upptagits an- slag och tillägg (VIII: 1—5):	
Till inredning av Vasa lant- mäterikontors tillbyggnad	137,000:—
För utgivande av översikts- karta och kartbok	77,000:—
För anskaffande av sten- tryckspress, tryckstenar och elektrisk motor till stentryckeriet	280,000:—
Till utgifter föranledda av lagen om parcellägenheters ombildande till självstän- diga lägenheter	115,000:—

Erinäisiin maanmittauslaiden tarpeisiin	Smf. 32,000:—
<u>Yhteensä 15,025,400:—</u>	

Till särskilda lantmäteriväsendets behov	Smf. 32,000:—
<u>Summa 15,025,400:—</u>	

Erinäisiin tarkoituksiin on myönnetty seuraavat lisäykset ja määrärahat:

Osanottoa varten kolmanteen pohjoismaiden maanmittarikokoukseen ja Ruotsin maanmittauslaitoksen 300-vuotijuhlaan (3 Pl I: 2 ja 5 Pl III: 2)	Smf. 15,000:—
Erinäisiin kartoitustöihin (3 Pl I: 2) ja matkakustannuksia varten (15 Pl II: 5) yhteensä	124,091:—
Viransijaisten ja lisätyövoiman palkkaamiseen (11 Pl XVIII: 2 ja 15 Pl II: 1) ..	75,002:—
Matka-apurahoiksi (11 Pl XVIII: 4)	20,000:—
Maanmittauskonttorien lämmitykseen ja valaistukseen (11 Pl II: 14)	8,000:—
Viranhaltijoille palkansaästön aikana menetetyin palkan korvauksia (15 Pl II: 3) ..	41,547:50
<u>Yhteensä 283,640:50</u>	

Edellisen lisäksi on Vakaustoimistolle, joka 6 p:nä heinäkuuta 1928 maanmittaushallinnosta annetulla asetuksella on liitetty Maanmittaushallitukseen, mutta joka laatii oman vuosikertomuksensa, myönnetty 1928 vuoden menoarviossa palkkauksiin, tarverahoiksi ja matkakustannuksiin (11 Pl II: 9—11) yhteensä

9. Maanmittaus- ja verollepanokustannukset.

Maanmittauspalkkioasetuksen 28, 30 ja 46 §:ien muuttamisesta 21 p:nä syyskuuta

För särskilda ändamål har beviljats följande tillägg och anslag:

För deltagande i tredje nordiska lantmätaremötet och svenska lantmäteriets 300-årsfest (3 Ht I: 2 och 5 Ht III: 2)	Smf. 15,000:—
För särskilda kartläggningsarbeten (3 Ht I: 2) och till resekostnader (15 Ht II: 5) sammanlagt	124,091:—
För avlönande av vikarier och extra arbetskraft (11 Ht XVIII: 2 och 15 Ht II: 1)	75,002:—
Till resebidrag (11 Ht XVIII: 4)	20,000:—
Till värme och lyse vid lantmäterikontoren (11 Ht II: 14)	8,000:—
Till ersättning åt vikarier för under vakanstiden förlorad lön (15 Ht II: 3)	41,547:50
<u>Summa 283,640:50</u>	

Därjämte har Justeringsbyråen, som medels förordningen den 6 juli 1928 angående lantmäteriförvaltningen ombildats till en avdelning av Lantmäteristyrelsen, men som avger egen årsberättelse, i 1928 års statsförslag beviljats till avlöningar, expensmedel och resekostnader (11 Ht II: 9—11) inalles

9. Revnings- och skattläggningskostnader.

På grund av förordningen den 21 september 1928 om ändrad lydelse av 28,

1928 annetun asetuksen johdosta on Valtioneuvosto oikeuttanut Maanmittaushallituksen sanotusta päivästä alkaen tileissään huomaamaan kaikki toimitusmaanmittarien palkkiolaskuista maksettaviksi vahvistetut määrät, ja on asianomaisista määrärahoista tämän nojalla käytetty ja tilitetty:

Valtion maksettavia maanmittauskustannuksia (11 Pl III: 1)	<i>Smc.</i>	1,257,745: 97
Valtion etukäteen maksettavia maanmittauspalkkioita (11 Pl III: 2)		5,008,752: 99
Maanmittausinsinöörien palkkioita vuokra-alueiden lunastamistoimituksista (11 Pl III: 4)		1,991,801: 86
		<u>Yhteensä 8,258,300: 82</u>

Lunastuksia päätöksistä, taloudellisista ja yleiskartoista sekä kartta- ja asiakirjateksteistä ja -jäljennöksistä ynnä korvauksia kartastotöistä on tilastovuoden kuluessa kertynyt seuraavasti:

Maanmittaushallituksessa ...	<i>Smc.</i>	1,124,492: 95
Maanmittauskonttoreissa:		
Uudenmaan läänin		168,376: 35
Turun ja Porin läänin ...		215,285: 35
Hämeen läänin		184,598: 35
Viipurin „		514,172: 80
Mikkelin „		102,540: 60
Kuopion „		220,774: —
Vaasan „		259,959: 35
Oulun „		202,322: 50
		<u>Yhteensä 2,992,522: 25</u>

Leimaveroa on kannettu Maanmittaushallituksessa ja maanmittauskonttoreissa 730,666 mk 40 p:iä, mikä rahamäärä ei sisälly edellämainittuihin lunastuksiin.

30 och 46 § i förordningen angående lantmäteri arvode har Statsrådet berättigat Lantmäteristyrelsen att från och med nämnda dag i sina räkenskaper observera samtliga belopp, vilka fastställts att utbetalas mot förrättningsingenjörers arvodesräkningar, och har i enlighet härmed av respektive anslag använts och redovisats:

Staten påförda revningskostnader (11 Ht III: 1)	<i>Smc.</i>	1,257,745: 97
Av staten förskotterade lantmätararvoden (11 Ht III: 2)		5,008,752: 99
Arvoden åt lantmätariingenjörer för förrättningar vid inlösen av legoområden (11 Ht III: 4)		1,991,801: 86
		<u>Summa 8,258,300: 82</u>

I lösen för resolutioner, ekonomiska och generalkartor ävensom för utdrag och kopior av kartor och handlingar samt ersättningar för utförda kartarbeten har under redogörelseåret influtit:

Vid Lantmäteristyrelsen	<i>Smc.</i>	1,124,492: 95
Vid lantmäterikontoren:		
i Nylands län		168,376: 35
„ Åbo och Björneborgs län		215,285: 35
„ Tavastehus län		184,598: 35
„ Viborgs „		514,172: 80
„ S:t Michels „		102,540: 60
„ Kuopio „		220,774: —
„ Vasa „		259,959: 35
„ Uleåborgs „		202,322: 50
		<u>Summa 2,992,522: 25</u>

Stämpelskatt har uppburits å Lantmäteristyrelsen och lantmäterikontoren 730,666 mk 40 p:i, vilket belopp icke ingår i ovannämnda lösen.

*Lunastuk-
sia.
Lösen.*

III. Maanmittauskonttorit.

Muutokset virkamiehistössä. Förändringar bland tjänstemännen.

Alempana mainittuihin virkoihin nimettiin seuraavat henkilöt:

arkistonhoitajaksi Turun ja Porin läänin maanmittauskonttoriin maanmittausharjoittelija Juho Saikkonen toukokuun 3 p:nä, tarkastajaksi Kuopion läänin maanmittauskonttoriin maanmittausinsinööri Arvid Wilhelm von Wright toukokuun 31 p:nä, tarkastajaksi Hämeen läänin maanmittauskonttoriin maanmittausinsinööri Ernst Fredrik Lithén kesäkuun 26 p:nä, arkistonhoitajaksi Vaasan läänin maanmittauskonttoriin sihtööri Thure Henning Hugo Nordenswan elokuun 28 p:nä, sihtööriksi Vaasan läänin maanmittauskonttoriin kartoittaja Väinö Kuittinen lokakuun 16 p:nä sekä arkistonhoitajaksi Mikkelin läänin maanmittauskonttoriin Otto Vilhelm Jussila joulukuun 18 p:nä.

Valtioneuvosto oikeutti pysymään entisissä viroissaan seuraavat maanmittauskonttorien virkamiehet:

Turun ja Porin läänin maanmittauskonttorin lääninmaanmittausinsinöörin Frans Leonard Mahlbergin toukokuun 3 p:nä vuoden 1930 toukokuun loppuun ja Viipurin läänin maanmittauskonttorin apulaislääninmaanmittausinsinöörin Ivar Immanuel Lindbergin joulukuun 20 p:nä siksi kunnes hän täyttää 70 vuotta, ellei heitä sitä ennen asianomaisesta esityksestä vapauteta viroistaan.

Ero virasta myönnettiin:

Viipurin läänin maanmittauskonttorin sihteerille Johannes Korpelaiselle joulukuun 28 p:nä.

Ylimääräisiä virkamiehiä, puhtaaksikirjoittajia ja kartanpiirtäjiä. Extra tjänstemän, renskrivare och kartitare.

Töiden kasaantumisen ja viivästymisen välttämiseksi on maanmittauskonttoreihin vakinaisten virkamiesten, kartanpiirtäjäin ja puhtaaksikirjoittajain lisäksi ollut otettava ylimääräistäkin työvoimaa. Siten ovat ylimääräiset virkamiehet työskennelleet

III. Lantmäterikontoren.

Till nedannämnda tjänster utnämndes följande personer:

till arkivarie vid lantmäterikontoret i Åbo och Björneborgs län lantmåteripraktikanten Juho Saikkonen den 3 maj, till inspektör vid lantmäterikontoret i Kuopio län lantmåteriingeniören Arvid Wilhelm von Wright den 31 maj, till inspektör vid lantmäterikontoret i Tavastehus län lantmåteriingeniören Ernst Fredrik Lithén den 26 juni, till arkivarie vid lantmäterikontoret i Vasa län sekreteraren Thure Henning Hugo Nordenswan den 28 augusti, till sekreterare vid lantmäterikontoret i Vasa län kartläggaren Väinö Kuittinen den 16 oktober samt till arkivarie vid lantmäterikontoret i S:t Michels län lantmåteriingeniören Otto Vilhelm Jussila den 18 december.

Statsrådet berättigade följande tjänstemän vid lantmäterikontoren att kvarstå i sina tidigare tjänster:

länslantmåteriingeniören vid lantmäterikontoret i Åbo och Björneborgs län Frans Leonard Mahlberg den 3 maj intill maj månads utgång år 1930 och biträdande länslantmåteriingeniören vid lantmäterikontoret i Viborgs län Ivar Immanuel Lindberg den 20 december till dess han fyller 70 år, därest de icke på vederbörlig framställning därförinnan bli entledigade.

Avsked ur tjänsten beviljades:

sekreteraren vid lantmäterikontoret i Viborgs län Johannes Korpelainen den 28 december.

För undvikande av arbetenas anhopning och försenande har det varit av nöden att till lantmäterikontoren utöver de ordinarie tjänstemännen, kartritarna och renskrivare skorna antaga även extra arbetskraft. Sålunda ha extra tjänstemän biträtt vid lant-

Uudenmaan läänin maanmittauskonttorissa yhteensä 25 kuukautta, Turun ja Porin 31, Hämeen 36, Viipurin 16, Mikkelin 17, Kuopion 4, Vaasan 8 ja Oulun läänin maanmittauskonttorissa 36 kuukautta eli yhteensä mainituissa maanmittauskontto-reissa 173 kuukautta. Ylimääräiset puhtaaksikirjoittajat ja kartanpiirtäjät ovat toimineet Uudenmaan läänin maanmittauskonttorissa yhteensä 36 kuukautta, Turun ja Porin 98, Hämeen 36, Viipurin 50, Mikkelin 12, Kuopion 12, Vaasan 72 ja Oulun läänin maanmittauskonttorissa 36 kuukautta eli yhteensä kaikissa maanmittauskontto-reissa 352 kuukautta.

Maanmittaustöiden tarkastuksia maalla on toimitettu seuraavasti: Uudenmaan läänissä tarkastettiin 8 päivänä 14 toimitusinsinöörin töitä, yhteensä 40 toimitusta, sekä Turun ja Porin läänissä 15 päivänä 8 toimitusinsinöörin töitä, yhteensä 19 toimitusta. Hämeen läänissä tarkastettiin yhdessä kunnassa 2 päivänä 4 toimitusta. Viipurin läänissä on maalla toimitettu tarkastuksia 16 päivänä 12 eri kunnassa ja Kuopion läänissä 2 viikon aikana eri osissa lääninä. Mikkelin läänissä tarkastettiin 3 päivänä 3 toimitusinsinöörin töitä, yhteensä 4 toimitusta, Vaasan läänissä ovat tarkastukset tapahtuneet pääasiallisesti maanjako-oikeuden kokouksien yhteydessä. Oulun läänissä on maalla tarkastettu useita kymmeniä toimituksia. Yleensä ei maanmittauskonttorien työvoiman riittämättömyyden takia ole ulkotöiden tarkastuksia voitu toimittaa niin paljon kuin tarve olisi vaatinut.

Lääninmaanmittauskonttorien diarioihin on tilastovuonna merkitty asioita allamainitut määrät:

mäterikontoret i Nylands län sammanlagt under 25 månader, i Åbo och Björneborgs 31, i Tavastehus 36, i Viborgs 16, i S:t Michels 17, i Kuopio 4, i Vasa 8 och vid lantmäterikontoret i Uleåborgs län under 36 månader eller inalles vid förenämnda lantmäterikontor under 173 månader. Extra renskriverskor och kartritare ha biträtt vid lantmäterikontoret i Nylands län under sammanlagt 36 månader, i Åbo och Björneborgs 98, i Tavastehus 36, i Viborgs 50, i S:t Michels 12, i Kuopio 12, i Vasa 72 och vid lantmäterikontoret i Uleåborgs län under 36 månader eller inalles vid samtliga lantmäterikontor under 352 månader.

Inspektioner av lantmäteriarbeten på marken har verkställt i följande omfattning. I Nylands län inspekterades under 8 dagar 14 förrättningsingenjörers arbeten, inalles 40 förrättningar, samt i Åbo och Björneborgs län under 15 dagar 8 förrättningsingenjörers arbeten, inalles 19 förrättningar. I Tavastehus län granskades i en kommun under 2 dagar 4 förrättningar. I Viborgs län verkställdes inspektioner på marken under 16 dagar i 12 skilda kommuner och i Kuopio län under 2 veckors tid i skilda delar av länet. I S:t Michels län granskades under 3 dagar 3 förrättningsingenjörers arbeten, inalles 4 förrättningar. I Vasa län ha inspektionerna skett huvudsakligen i samband med ägodelningsrättens sammanträden. I Uleåborgs län ha flere tiotal förrättningar granskats på marken. I allmänhet ha inspektioner på marken i följd av bristande tillgång på nödiga arbetskrafter vid lantmäterikontoren icke kunnat verkställas i den omfattning som behovet påkallat.

I lantmäterikontorens diarier har under redogörelseåret följande antal ärenden införts:

Tarkastuksia maalla. Inspektioner på marken.

Diariot. Diarierna.

	Kalkkiaan asioita Summa ärenden	Niistä vuo- den kulu- essa tulleita Därv under året inkomma	Seuraavaan vuoteen siirtyneitä Balanserade till följande år
Uudenmaan lääni — Nylands län	3,749	2,760	1,235
Turun ja Porin lääni — Åbo och Björneborgs län	8,988	6,087	3,429
Hämeen lääni — Tavastehus län	3,686	2,799	838
Viipurin » — Viborgs »	4,169	3,685	1,870
Mikkelin » — S:t Michels »	1,945	1,628	368
Kuopion » — Kuopio »	3,853	3,105	1,108
Vaasan » — Vasa »	5,040	4,205	1,814
Oulun » — Uleåborgs »	8,500	6,835	2,702
Yhteensä — Summa	39,930	31,104	13,364
Vuonna 1927 olivat nämä — År 1927 voro dessa	38,016	27,842	8,826
» 1926 » » — » 1926 » »	35,113	26,484	10,174
» 1925 » » — » 1925 » »	32,383	25,926	8,629

*Maa-
rekisteri.
Jor-
registret.*

Hämeen läänissä on maarekisteriä jatku-
vasti uusittu ja muutenkin järjestetty ai-
van uudelle kannalle, Viipurin läänissä on
uutta maarekisteriä valmistettu 2 nidosta
Äyräpään kunnasta, Mikkelin läänissä on
Joutsan kunnan maarekisteri kirjoitettu
uudestaan ja Kuopion läänissä valmistettu
omat maarekisterit Pyhäselän ja Riistave-
den kunnille.

I Tavastehus län har jordregistret fort-
sättningsvis förnyats och även annars ord-
nats på alldeles ny fot, i Viborgs län har
av Äyräpää kommuns nya jordregister ut-
arbetats 2 band, i S:t Michels län har
jordregistret för Joutsa kommun skrivits
ånyo och i Kuopio län nya jordregister
utarbetats för Pyhäselkä och Riistavesi
kommuner.

*Erinäisiä
karttatoita.
Särskilda
karttabeten.*

Viipurin läänin maanmittauskonttorissa
on vedenjärjestelyjä varten valmistettu
karttoja noin 31,300 markan lunastusta
vastaan m. m. erinäisistä kylistä Kaukolan,
Käkisalmen, Metsäpirtin, Parikkalan, Pyhä-
järven, Räisälän, Salmin, Uudenkirjon ja
Valkealan kunnissa.

Å lantmäterikontoret i Viborgs län har
i och för vattenregleringar upprättats kar-
tor mot lösen om cirka 31,300 mark bl. a.
över särskilda byar i Kaukola, Käkisalmi,
Metsäpirtti, Parikkala, Pyhäjärvi, Räisälä,
Salmi, Uusikirkko och Valkeala kommuner.

*Palkkiolaskuja tar-
kastettu.
Granskade
arvodesräk-
ningar.*

Toimitusinsinöörien palkkiolaskuja on
tarkastettu Uudenmaan läänin maanmit-
tauskonttorissa 1,679, Turun ja Porin 2,760,
Hämeen 1,969, Viipurin 2,650, Mikkelin
780, Kuopion 1,602, Vaasan 2,518 ja Oulun
läänin maanmittauskonttorissa 2,595 eli
yhteensä kaikissa maanmittauskonttoreissa
16,553 palkkiolaskua.

Av förrättningsingenjörers arvodesräk-
ningar har granskats å lantmäterikontoret
i Nylands län 1,679, i Åbo och Björne-
borgs 2,760, i Tavastehus 1,969, i Viborgs
2,650, i S:t Michels 780, i Kuopio 1,602,
i Vasa 2,518 och å lantmäterikontoret i
Uleåborgs län 2,595 stycken eller samman-
lagt å samtliga lantmäterikontor 16,553
arvodesräkningar.

*Toimituksia
tarkastettu.
Granskade
förrätt-
ningar.*

Maanmittaustoimituksia on eri lääneissä
tarkastettu seuraavat määrät:

I de skilda länen har följande antal
lantmäteriförrättningar granskats:

	Uudenmaan läänissä Nylands län	Turun ja Porin läänissä sekä Ahvenanmaalla Åbo och Björneborgs län samt Åland	Hämeen läänissä Tavastehus län	Viipurin läänissä Viborgs län	Mikkelin läänissä St Michels län	Kuopion läänissä Kuopio län	Vaasan läänissä Vasa län	Oulun läänissä Uleåborgs län	Koko muassa Hela landet
Isojakoja, uusjakoja ja vanhemman jaon täydentämisiä — Storskitten, nyskitten och kompletteringar av äldre skiften..	12	20	30	—	—	—	5	8	75
Halkomisia — Klyvningar	29	65	41	321	27	97	205	228	1,013
Lohkomisia — Styckningar	1,161	1,480	1,098	1,240	395	841	1,169	832	8,216
Vesialueen ja vesijätön jakoja — Skiften av vattenområden och tilländningar ..	5	—	2	25	1	—	1	—	34
Tilusvaihtoja — Ägobyten	28	14	31	13	2	4	13	41	146
Muita toimituksia ¹⁾ — Övriga förrättningar ¹⁾	—	50	—	—	1	—	342	44	437
Yhteensä — Summa	1,235	1,629	1,202	1,599	426	942	1,735	1,153	9,921

Tilastovuonna on päätetyistä toimituksista maanmittauskonttoreihin jätetty seuraavat määrät kantakarttoja ja lehtiluvut asiakirjoja:

Under redogörelseåret har till lantmäterikontoren i förvar inlämnats följande antal konceptkartor och folier handlingar över avslutade förrättningar:

Karttoja ja asiakirjoja säilytettyiksi jätetty. Kartor och handlingar inlämnats.

	Karttain luku Antal kartor	Lehtiluku toimitusasiakirjoja ja liitteitä Folier förrättningshandlingar och bilagor
Uudenmaan lääni — Nylands län	1,306	25,363
Turun ja Porin lääni sekä Ahvenanmaa — Åbo och Björneborgs län samt Åland	1,762	52,922
Hämeen lääni — Tavastehus län	1,277	26,036
Viipurin » — Viborgs »	2,289	52,830
Mikkelin » — St Michels »	469	15,158
Kuopion » — Kuopio »	906	32,192
Vaasan » — Vasa »	1,594	37,839
Oulun » — Uleåborgs »	1,202	42,786
Yhteensä — Summa	10,805	285,126

IV. Toimitusinsinöörit ja heidän apulaisensa.

Ero myönnettiin:

Viipurin läänin ensimmäisen palkkausluokan maanmittausinsinöörille Johan Gustaf Björksténille lokakuun 11 p:nä ja Oulun läänin ensimmäisen palkkausluokan maanmittausinsinöörille Birger Edvard Bützowille lokakuun 25 p:nä.

¹⁾ Muun muassa asutustilojen erottamiset valtion metsämailla.

IV. Förrättningsingenjörerna och deras biträden.

Avsked beviljades:

lantmäteringenjören av första avlöningsklass i Viborgs län Johan Gustaf Björkstén den 11 oktober och lantmäteringenjören av första avlöningsklass i Uleåborgs län Birger Edvard Bützow den 25 oktober.

¹⁾ Bland annat utbrytningar av kolonisationslägenheter å statens skogsmarker.

Muutokset virkamiehissä. Toimitusinsinöörit. Förrättningar bland tjänstemännen. Förrättningsingenjörer.

Kuolivat:

Kuopion läänin ensimmäisen palkkausluokan maanmittausinsinööri Juho Saarelainen toukokuun 8 p:nä ja Vaasan läänin toisen palkkausluokan maanmittausinsinööri Georg Adrian Holm toukokuun 3 p:nä.

Valtioneuvosto oikeutti pysymään entisessä virassaan Uudenmaan läänin ensimmäisen palkkausluokan maanmittausinsinöörin Herman Helanderin 1 p:nä maaliskuuta siksi kunnes täyttää 70 vuotta, ellei häntä sitä ennen asianomaisesta esityksestä vapauteta virastaan.

Nimitettiin:

ensimmäisen palkkausluokan maanmittausinsinööriksi maanmittausinsinöörit Gideon Johannes Törnudd tammikuun 27 p:nä ja Herman Elim Frithiof Lindblom joulukuun 28 p:nä;

toisen palkkausluokan maanmittausinsinööriksi maanmittausinsinöörit Evert Jalmari Ahto ja Torsten Anders Hirn maaliskuun 1 p:nä, Kaarlo Ernesti Korkeavuori huhtikuun 19 p:nä ja Väinö Toivo Pitkänen marraskuun 22 p:nä;

kolmannen palkkausluokan maanmittausinsinööriksi ylimääräiset maanmittausinsinöörit Ahti Ilmari Leinonen ja Eric Häkan Vikberg helmikuun 9 p:nä, Eino Kyander maaliskuun 31 p:nä, Paavo Viitanen toukokuun 3 p:nä, Aulis Yrjö Vainio syyskuun 6 p:nä, Eino Onni Saarto lokakuun 22 p:nä ja Reino Rafael Nivala joulukuun 28 p:nä;

ylimääräisiksi maanmittausinsinööreiksi määrättiin: maanmittausauskultantit Eino Kyander tammikuun 27 p:nä, Reino Ritvala ja Benjamin Schildt helmikuun 17 p:nä, Pekka Kustaa Kuusilehto helmikuun 24 p:nä, Reino Rafael Nivala maaliskuun 6 p:nä, Leo Verner Ronkanen huhtikuun 23 p:nä, Markus Gabriel Manninen toukokuun 11 p:nä, Eero Brynolf Leivo ja Lahja Bertel Roos toukokuun 25 p:nä, Väinö Henriikki Anttila ja Uno Valentin Stén kesäkuun 6 p:nä, Sulo Ralf Hertz-

Avlidna:

lantmäteringeniören av första avlöningsklass i Kuopio län Juho Saarelainen den 8 maj och lantmäteringeniören av andra avlöningsklass i Vasa län Georg Adrian Holm den 30 maj.

Rätt att kvarstå i tjänsten har av Statsrådet beviljats lantmäteringeniören av första avlöningsklass Herman Helander den 1 mars till dess han fyller 70 år, därest han icke på vederbörlig framställning därförinnan blir entledigad.

Utnämnda:

till lantmäteringeniörer av första avlöningsklass lantmäteringeniörerna Gideon Johannes Törnudd den 27 januari och Herman Elim Frithiof Lindblom den 28 december;

till lantmäteringeniörer av andra avlöningsklass lantmäteringeniörerna Evert Jalmari Ahto och Torsten Anders Hirn den 1 mars, Kaarlo Ernesti Korkeavuori den 19 april och Väinö Toivo Pitkänen den 22 november;

till lantmäteringeniörer av tredje avlöningsklass lantmäteringeniörerna Ahti Ilmari Leinonen och Eric Häkan Vikberg den 9 februari, Eino Kyander den 31 mars, Paavo Viitanen den 3 maj, Aulis Yrjö Vainio den 6 september, Eino Onni Saarto den 22 oktober och Reino Rafael Nivala den 28 december.

Till extraordinarie lantmäteringeniörer förordnades: lantmäteriauskultanterna Eino Kyander den 27 januari, Reino Ritvala och Benjamin Schildt den 17 februari, Pekka Kustaa Kuusilehto den 24 februari, Reino Rafael Nivala den 6 mars, Leo Verner Ronkanen den 23 april, Markus Gabriel Manninen den 11 maj, Eero Brynolf Leivo och Lahja Bertel Roos den 25 maj, Väinö Henriikki Anttila och Uno Valentin Stén den 6 juni, Sulo Ralf Hertzberg den 10 juli, Tuure Napoleon Lindström

berg heinäkuun 10 p:nä, Tuure Napoleon Lindström heinäkuun 24 p:nä, Kaarlo Evert Urrila lokakuun 5 p:nä, Aarne Alfred Lansa joulukuun 28 p:nä sekä entinen lääninmaanmittausinsinööri Johan Julius Sarlin huhtikuun 11 p:nä ja entinen ensimmäisen palkkausluokan maanmittausinsinööri Johan Gustaf Björkstén marraskuun 2 p:nä.

Maanmittausauskultanteiksi otettiin seuraavat maanmittausharjoittelijat: Eero Ferdinand Liukko tammikuun 27 p:nä, Martti Ananias Gottlieb Hylander helmikuun 3 p:nä, Eino Antero Paasonen helmikuun 17 p:nä, Paavo Antero Mendelin huhtikuun 10 p:nä, Artturi Emanuel Kontio toukokuun 2 p:nä, Toivo Erkki Vahala kesäkuun 1 p:nä, Yrjö Arffman, Olavi Sakari Avela, Niilo Juhani Huttunen ja Alpo Jalmari Hyhkö kesäkuun 5 p:nä, Juho Jouko Lagus kesäkuun 6 p:nä, Paavo Valdemar Linsuri ja Alekski Ruuska kesäkuun 12 p:nä, Martti Rydberg kesäkuun 15 p:nä, Eino Ilmari Kilkki kesäkuun 20 p:nä, Urho Nikolai Kotiranta elokuun 7 päivänä ja Toivo Rafael Polvinen marraskuun 3 p:nä.

Kartoittajiksi nimitettiin maanmittausharjoittelija Akseli Huuko Kronholm ja ylimääräinen kartoittaja Aimo Verner Metsänen joulukuun 21 p:nä.

Ylimääräisiksi kartoittajiksi otettiin: Antti Viktor Vitikainen huhtikuun 4 p:nä, Veikko Iisakki Järvi toukokuun 4 p:nä, Kaarlo Kustaa Laiho toukokuun 25 p:nä, Gustaf Albert Tallqvist kesäkuun 15 p:nä ja Jaakko Haarala heinäkuun 10 p:nä.

Tilastovuoden kuluessa on maanmittauslaitokseen otettu 33 maanmittausharjoittelijaa ja 2 kartoittajaoppilasta.

Maanmittauskonttorien vuosikertomusten mukaan on toimitusinsinööreillä yleensä ollut riittävästi työtä. Kuopion ja Oulun lääneissä on edelleenkin ollut tuntuva työ-

den 24 juli, Kaarlo Evert Urrila den 5 oktober, Aarne Alfred Lansa den 28 december samt för detta länslantmäteriingeniören Johan Julius Sarlin den 11 april och för detta lantmäteriingeniören av första avlöningsklass Johan Gustaf Björkstén den 2 november.

Till lantmäteriauskulntanter antogs följande lantmäteripraktikanter: Eero Ferdinand Liukko den 27 januari, Martti Ananias Gottlieb Hylander den 3 februari, Eino Antero Paasonen den 17 februari, Paavo Antero Mendelin den 10 april, Artturi Emanuel Kontio den 2 maj, Toivo Erkki Vahala den 1 juni, Yrjö Arffman, Olavi Sakari Avela, Niilo Juhani Huttunen och Alpo Jalmari Hyhkö den 5 juni, Juho Jouko Lagus den 6 juni, Paavo Valdemar Linsuri och Alekski Ruuska den 12 juni, Martti Rydberg den 15 juni, Eino Ilmari Kilkki den 20 juni, Urho Nikolai Kotiranta den 7 augusti och Toivo Rafael Polvinen den 3 november.

*Maanmittausauskultantit.
Lantmäteriauskulntanter.*

Till kartläggare utnämndes lantmäteripraktikanten Akseli Huuko Kronholm och extraordinarie kartläggaren Aimo Verner Metsänen den 21 december.

Till extraordinarie kartläggare antogs: Antti Viktor Vitikainen den 4 april, Veikko Iisakki Järvi den 4 maj, Kaarlo Kustaa Laiho den 25 maj, Gustaf Albert Tallqvist den 15 juni och Jaakko Haarala den 10 juli.

Under redogörelseåret har till lantmäterikåren antagits 33 lantmäteripraktikanter och 2 kartläggarelever.

*Kartoittajat.
Kartläggare.*

*Maanmittausharjoittelijat ja kartoittajaoppilaat.
Lantmäteripraktikanter och kartläggarelever.*

*Työt.
Arbetena.*

Enligt lantmäterikontorens årsberättelser ha förrättningsingeniörerna i allmänhet haft tillräckligt arbete. I Kuopio och Uleåborgs län har fortfarande rätt en känn-

voiman puutetta ja eräisiin muihinkin läänneihin olisi ollut tarpeen saada lisää toimitusinsinöörejä. Ensiksi mainituissa läänneissä onkin useita kolmannen palkkausluokan maanmittausinsinöörin virkoja ollut kauvan aikaa täyttämättä hakijain puutteessa.

Suurempia toimituksia on Uudenmaan läänissä päätetty ja maarekisteriin merkitty uusjaot Lappträskin kunnan Porlomin kylässä, Myrskylän kunnan Kankkilan kylässä ja Iitin kunnan Niinimäen kylässä sekä vuokra-alueiden järjestely Hyvinkään kunnan Kytäjärven kylässä, minkä lisäksi Elimäen kunnan Mustilan ja Hongiston kylissä toimitettu vuokra-alueiden järjestely on loppuun saatettu ja laillistunut, mutta tarkastusta vaille. Turun ja Porin läänissä päättyivät ja rekisteröitiin Köyliön kunnan Vanhankartanon ja Eurajoen kunnan Vuojoen-Lavilan vuokra-alueiden järjestelyt. Hämeen läänissä riippuu Kuralan jakokunnan uusjako Vesilahdella enää vain tarkastuksesta ja maarekisteriin merkitsemisestä. Vaasan läänissä on päätetty Rangsbyn jakokunnan uusjako Närpiön kunnassa.

Tilastovuonna päättyneiden toimitusten laatu, lukumäärä, laajuus, kustannukset y. m. nähdään liitteestä II. Kun tässä liitteessä kuitenkin on erilaatuisista toimituksista kunakin vuonna edellämainittu ilmoitukset merkitty ainoastaan läänittäin, on Maanmittaushallitus katsonut tarpeelliseksi laatia eri liitteinä kuluneelta viisivuotiskaudelta 1924—1928 yksityiskohteisemmän tilaston, josta puheenalaisten 5 vuoden aikana päättyneet erilaatuiset toimitukset nähdään myös kunnittain. Nämä liitteet on merkitty numeroilla III—XIV. Tällaisen kunnittain laaditun tilaston on Maanmittaushallitus julkaissut myös viisivuotiskaudelta 1919—1923 vuosikertomuksessaan v:lta 1923. Vuosilta 1909—1918 julkaistiin tilasto päättyneistä toimituksista joka vuosi kunnittain.

bar brist på arbetskraft och även i några andra län hade en ökning av förrättningsingeniörernas antal varit av behovet. I de förstnämnda länen ha flere lantmäteringe-niörstjänster av tredje avlöningsklass en längre tid varit obesatta i brist på sökande.

Av större förrättningar har i Nylands län slutförts och antecknats i jordregistret nyskiftena i Porlom by av Lappträsk kommun, i Kankkila by av Mörskom kommun och i Niinimäki by av Iitti kommun samt regleringen av legoområden i Kytäjärvi by av Hyvinkää kommun, varjämte regleringen av legoområden i Mustila och Hongisto byar i Elimäki kommun blev slutförd och lagständer, men är ogranskad. I Åbo och Björneborgs län slutfördes och inregistrerades regleringarna av legoområden i Vanhakartano i Köyliö kommun och i Vuojoki—Lavia i Eurajoki kommun. I Tavastehus län beror nyskiftet i Kurala skifteslag i Vesilahki numera endast på granskning och införande i jordregistret. I Vasa län har nyskiftet i Rangsbys skifteslag i Närpes kommun slutförts.

De under redogörelseåret slutförda förrättningarnas beskaffenhet, antal, omfattning, omkostnader m. m. framgå av bilagan II. Då i denna bilaga ovannämnda uppgifter över olika slags förrättningar emellertid årligen antecknats endast länsvis, har Lantmäteristyrelsen ansett nödigt att som skilda bilagor upprätta för nu tilländalupna femårsperiod 1924—1928 en mera detaljerad statistik, varav olika slags förrättningar under nämnda 5 år framgå även kommunvis. Dessa bilagor ha utmärkts med siffror III—XIV. En dylik kommunvis upprättad statistik har Lantmäteristyrelsen publicerat även för femårsperioden 1919—1923 i sin årsberättelse för år 1923. För åren 1909—1918 publicerades statistiken över avslutade förrättningar årligen kommunvis.

Vuoden kuluessa toimessa olleet maanmittausinsinöörit ja heidän apulaisensa sekä tehdyt työt samoin kuin vuoden kuluessa vireillä olleet toimitukset käyvät selville seuraavasta luettelosta (vert. liite I):

Beträffande de lantmäteriingenjörer, som under året varit i verksamhet, deras tjänstebiträden samt av dem verkställda arbeten ävensom under året handlagda förräntningar hänvisas till följande förteckning (jämf. bilaga I):

	Uudenmaan lääni Nylands län	Åbo o. Björneborgs län samt Åland	Turun ja Porin lääni sekä Ålvenanmaa	Hämeen lääni Fvskedhus län	Vihurin lääni Viborgs län	Mikkelin lääni St Michaels län	Kuopion lääni Kuopio län	Vasalan lääni Vasa län	Oulun lääni Uleåborgs län	Koko maassa Hela landet
Tilastovuonna toimessa olleiden toimitusinsinöörien ja heidän apulaistensa luku oli: — Antal förräntningsingenjörer och deras biträden, som under redogörelseåret varit i verksamhet:										
Vakinaisia ja ylimääräisiä maanmittausinsinöörejä — Ordinarie och extraordinarie lantmäteriingenjörer	17	37	19	32	13	25	29	31	203	
Auskultantteja — Auskultanter	3	4	2	2	1	5	4	26	47	
Kartoittajia — Kartläggare ..	6	7	9	4	6	15	7	14	68	
Harjoittelijoita — Praktikanter	5	23	19	2	10	16	22	23	120	
Yhteensä. — Summa	31	71	49	40	30	61	62	94	438	
Toimitettuja töitä: — Utförda arbeten:										
Mitattu: — Avfattats:										
Viljelyksiä — Odlingar ha	4,054	7,891	3,035	3,681	3,385	5,389	4,992	15,388	47,815	
Metsämaata — Skogsmark .. »	8,246	22,742	11,084	8,500	17,656	30,538	24,203	54,008	176,977	
Vesialuetta — Vattenområde »	6,438	10,285	46	69	4,412	1,543	516	3,971	27,280	
Yhteensä — Summa	18,738	40,918	14,165	12,250	25,453	37,470	29,711	73,367	252,072	
Laskettu alaa — Uträknats ha	32,716	44,901	30,661	39,747	27,159	64,794	31,449	113,370	384,797	
Jyvitetty — Graderats »	16,015	63,635	25,199	38,595	27,915	76,147	38,269	75,479	361,254	
Jaettu — Skiftats »	13,303	25,982	16,862	26,001	14,438	20,974	64,609	89,631	271,800	
Jaettu, osakkaita — Skiftats, intressenter	415	1,384	817	1,432	202	358	1,503	826	6,937	
Lohottu — Styckats ha	17,634	15,383	51,719	69,092	41,351	42,205	21,142	70,583	329,109	
Lohottu, osakkaita — Styckats, intressenter	2,857	2,618	2,822	4,480	1,009	1,525	2,416	1,947	19,674	
Asutustiloja erotettu valtion metsämailla — Kolonisationslägenheter bildats å statens skogsmarker	1,006	4,284	3,580	62	84	6,031	10,570	61,600	87,217	
Asutustiloja erotettu valtion metsämailla, luku — Kolonisationslägenheter bildats å statens skogsmarker, antal..	48	79	116	5	1	91	213	513	1,066	
Järjestetty vuokra-alueita: — Reglerats legoområden:										
viljelysalueita — odlingsområden	52	396	169	69	331	639	257	192	2,105	
asuntoalueita — bostadsområden	124	699	164	135	82	135	250	146	1,735	
hehtaaria — hektar	758	6,733	3,448	1,315	8,461	14,968	5,839	4,446	45,968	
Aukaistu rajoja — Utstakats rår,	1,461	2,256	1,988	2,574	1,109	3,674	3,602	7,978	24,642	

	Uudenmaan lääni Nylands län	Turun ja Porin lääni sekä Ålvenhamnan Åbo o. Björneborgs län samt Åland	Hämeen lääni Tavastehus län	Viljoen lääni Viborgs län	Mikkelin lääni St. Michels län	Kuopion lääni Kuopio län	Vasalan lääni Vasa län	Oulun lääni Uleåborgs län	Koko maassa Hela landet
Rakennettu pyykkejä — Uppförs rösen kpl. — st. Toimitusinsinöörin palkkaus, Smk ¹⁾ — Förrättningsingeniörernas avlöning, Fmk ¹⁾ ..	12,670	17,557	15,794	15,511	5,308	11,112	15,970	22,414	116,336
Vuodesta 1927 siirretyistä toimituksista oli: ²⁾ — Från år 1927 balanserade lantmäteriförrättningsans utgjorde: ²⁾	2,122,570	3,379,075	2,590,335	3,413,537	1,161,584	2,300,001	3,959,893	3,848,841	22,775,836
Isojakoja ja verollepanoja — Storskiten och skattläggningar	7	35	8	—	1	4	1	1,792	1,848
Uusjakoja — Nyskiten	59	76	90	4	1	—	56	23	309
Halkomisia — Klyvningar	62	393	188	1,355	328	848	708	942	4,824
Lohkomisia — Styckningar	2,079	5,302	2,221	3,472	1,173	2,620	2,533	1,382	20,782
Muita toimituksia — Övriga förrättningar	158	220	192	254	151	211	153	205	1,544
Tilastovuonna on toimeenpantavaksi määrätty: — Under redogörelseåret har till verkställighet anbefallts:									
Isojakoja ja verollepanoja — Storskiten och skattläggningar	1	4	1	—	—	—	1	374	381
Uusjakoja — Nyskiten	6	7	3	—	—	—	7	2	25
Halkomisia — Klyvningar	20	113	76	466	110	137	326	228	1,476
Lohkomisia — Styckningar	1,246	1,523	1,195	2,187	10	903	1,419	1,012	10,195
Muita toimituksia — Övriga förrättningar	99	94	70	105	41	120	129	86	744
Yhteensä — Summa	3,737	7,767	4,044	7,843	2,515	4,843	5,333	6,046	42,128
Näistä on vuoden kuluessa poistettu osaksi päättyneinä osaksi peruutettuina ja osaksi muista syistä enemmän toimen varaan jättämättöminä: — Av dessa har under året avförts dels såsom avslutade, dels återkallade och dels av andra orsaker icke på vidare åtgärd beroende:									
Isojakoja ja verollepanoja — Storskiten och skattläggningar	3	15	—	—	—	—	—	86	104
Uusjakoja — Nyskiten	9	11	2	—	—	—	6	1	29
Halkomisia — Klyvningar	20	89	28	477	50	99	278	236	1,277
Lohkomisia — Styckningar	1,255	1,549	1,013	1,906	378	858	1,283	835	9,077
Muita toimituksia — Övriga förrättningar	72	73	63	95	43	91	87	93	617
Yhteensä — Summa	1,359	1,737	1,106	2,478	471	1,048	1,654	1,251	11,104

¹⁾ Palkkauksen sisältyy tässä, samoin kuin vuosien 1919—1927 vuosikertomuksissakin, palkkio taksan mukaan tehdystä työstä ja valtiolta kuukausittain nostettu palkkaus. — I avlöningen ingår här, likasom i årsberättelserna för åren 1919—1927, arvodet för enligt taxa utförda arbeten jämte den från staten månatligen uppburna avlöningen.

²⁾ Tilastovuoden lopussa. — Vid redogörelseårets utgång.

	Tudermann lääni Nylands län	Åbo o. Björneborgs län samt Åland	Turun ja Porin lääni sekä Ahvenanmaa	Etelä-Suomen lääni Tavastehus län	Viipurin lääni Viborgs län	Mikkelin lääni St. Michaels län	Kuopion lääni Kuopio län	Vaasan lääni Vasa län	Oulun lääni Uleåborgs län	Koko maassa Hela landet
Siirto vuoteen 1929: — Balans till år 1929:										
Isojakoja ja verollepanoja — Storskiten och skattläggningar	5	24	9	—	1	4	2	2,080	2,125	
Uusjakoja — Nyskiten	56	72	91	4	1	—	57	24	305	
Halkomisia — Klyvningar	62	417	236	1,344	388	886	756	934	5,023	
Lohkomisia — Styckningar	2,070	5,276	2,403	3,753	1,505	2,665	2,669	1,559	21,900	
Muita toimituksia — Övriga förrättningar	185	241	199	264	149	240	195	198	1,671	
Yhteensä — Summa	2,378	6,030	2,938	5,365	2,044	3,795	3,679	4,795	31,024	

Edellä olevaan taulukkoon merkitystä toimitusinsinöörien palkkauksesta, 22,775,836 markasta, on taksan mukaan saatua palkkiota noin 18.7 miljoonaa markkaa ja muu osa valtiolta tulevaa vakinaista palkkausta. Taksatuloista ei tässä ole vähennetty kulunkeja piirustus- ja kirjoitustarpeista eikä myöskään konttoriapulaisille maksettuja korvauksia. Matkakustannuksista on tuloksi otettu puolet päivärahaista.

Vertaamista varten esitetään seuraava taulukko, josta nähdään 10 viimeisenä vuonna toimeenpantavaksi määrättyjen, poistettujen ja siirrettyjen maanmittaus-toimitusten luku.

Utav det i ovananförda tabell antecknade avlöningsbeloppet för förrättningsingenjörer, 22,775,836 mark, har omkring 18.7 miljoner mark uppburits som ersättning för enligt taxa utförda arbeten och återstoden som av staten tillkommande ordinarie avlöning. Från taxainkomsterna har här icke avdragits omkostnader för rit- och skrivmaterialier, ej heller åt kontorsbiträden utbetalade ersättningar. Av resekostnaderna har hälften av dagtraktamentet räknats som inkomst.

I och för jämförelse anföres här följande tabell, varav framgår antalet under de senaste 10 åren till verkställighet anbefallda, avförda och balanserade lantmäteriförrättningar.

	Vuonna 1919 År 1919	Vuonna 1920 År 1920	Vuonna 1921 År 1921	Vuonna 1922 År 1922	Vuonna 1923 År 1923	Vuonna 1924 År 1924	Vuonna 1925 År 1925	Vuonna 1926 År 1926	Vuonna 1927 År 1927	Vuonna 1928 År 1928
Toimeenpantavaksi määrätty: — Till verkställighet anbefallts:										
Isojakoja ja verollepanoja — Storskiten och skattläggningar	24	28	30	228	525	269	213	290	357	381
Uusjakoja — Nyskiten	81	39	20	33	17	17	19	25	27	25
Halkomisia — Klyvningar	1,249	1,322	1,140	1,189	1,237	1,079	1,157	1,249	1,390	1,476
Lohkomisia ja palstatilan erottamis- ja styckningar och jord-avsondringar	6,260	12,067	13,587	11,936	10,705	9,482	9,345	9,494	9,425	10,195
Muita toimituksia — Övriga förrättningar	640	580	596	513	534	498	506	520	492	744

	Vuonna 1919 År 1919	Vuonna 1920 År 1920	Vuonna 1921 År 1921	Vuonna 1922 År 1922	Vuonna 1923 År 1923	Vuonna 1924 År 1924	Vuonna 1925 År 1925	Vuonna 1926 År 1926	Vuonna 1927 År 1927	Vuonna 1928 År 1928
Poistettu: — Avförda:										
Isojakoja ja verollepanoja — Storskiten och skattläggningar....	39	34	15	32	9	28	42	50	96	104
Uusjakoja — Nyskiten.....	30	28	30	13	26	26	30	39	30	29
Halkomisia — Klyvningar	1,695	1,466	1,166	923	1,079	954	1,172	1,316	1,191	1,277
Lohkomisia ja palstatilan erottamisia — Styckningar och jordavsöndringar	4,499	5,353	7,664	10,430	10,541	10,030	9,345	10,511	10,848	9,077
Muita toimituksia — Övriga förrättningar	804	674	832	594	452	444	554	674	661	617
Slirto seuraavaan vuoteen: — Balanserade till följande år:										
Isojakoja ja verollepanoja — Storskiten och skattläggningar....	247	239	245	440	924	1,173	1,347	1,586	1,848	2,125
Uusjakoja — Nyskiten.....	324	340	328	350	339	327	323	305	307	305
Halkomisia — Klyvningar	4,414	4,270	4,251	4,492	4,656	4,757	4,755	4,672	4,851	5,023
Lohkomisia ja palstatilan erottamisia — Styckningar och jordavsöndringar	8,796	15,567	21,663	23,307	23,438	23,024	23,087	22,081	20,650	21,900
Muita toimituksia — Övriga förrättningar	2,148	2,053	1,838	1,763	1,844	1,935	1,853	1,720	1,541	1,671

Taulukosta nähdään muun muassa, että tilastovuonna oli toimeenpantavaksi määrätty 1,130 toimitusta enemmän kuin v. 1927. Lisäystä on havaittavissa kaikissa muissa toimituslajeissa paitsi uusjaoissa, joita tilastovuonna pantiin vireille 2 vähemmän kuin v. 1927.

Päätyneinä on poistettu 1,722 toimitusta vähemmän kuin edellisenä vuonna. Isojakoja ja verollepanoja sekä halkomisia on päättynyt enemmän kuin v. 1927, mutta muunlaatuksia toimituksia sitävastoin on tilastovuonna poistettu vähemmän.

Seuraavaan vuoteen siirtyneiden toimitusten luku oli tilastovuonna 1,827 suurempi kuin v. 1927 ja oli kasvaminen huomattava varsinkin lohkomisissa, mutta myös isojaoissa ja verollepanoissa sekä otsakkeen „muita toimituksia” kohdalla. Uusjakoja siirtyi vuoteen 1929 2 vähemmän kuin vuoteen 1928.

Av tabellen framgår bland annat, att under redogörelseåret anhängiggjorts 1,130 förrättningar mera än under år 1927. Ökning är att förmärka i samtliga andra slag av förrättningar utom nyskiten, av vilka under redogörelseåret anhängiggjordes 2 färre än under år 1927.

Som avslutade har avförts 1,722 förrättningar mindre än under det föregående året. Storskiten och skattläggningar samt klyvningar har slutförts mera än år 1927, men förrättningar av andra slag har under redogörelseåret däremot avförts mindre.

Antalet till följande år balanserade förrättningar var under redogörelseåret 1,827 större än år 1927 och var ökningen märkbar i synnerhet beträffande styckningar, men även rörande storskiten och skattläggningar samt arbeten, hänfödda under rubriken „övriga förrättningar”. Av nyskiten balanserades till år 1929 2 mindre än till år 1928.

Tilastovuonna saamiensa virkatulojen¹⁾ suuruuden mukaan sijoittuvat toimitusinsinöörit eri tuloluokkiin seuraavasti:

Med avseende å tjänsteinkomster¹⁾ under redogörelseåret fördela sig förrättningsingeniörerna i följande olika inkomstklasser:

Tuloluokkia.
Inkomstklasser.

Lääni — Län	Insinöörejä Ingenjörer	Tuloja mk — Inkomster mk										Keskimäärin i medeltal
		200,000 tai enemmän 200,000 eller mera	150,000 — 200,000	100,000 — 150,000	100,000 — alle	90,000 — 100,000	80,000 — 90,000	70,000 — 80,000	70,000 — alle	60,000 — 70,000	50,000 — 60,000	
Uudenmaan — Nylands	17	—	1	2	3	1	3	—	4	1	2	113,410
Turun ja Porin sekä Ahvenanmaa — Åbo och Björneborgs samt Åland	37	2	5	5	4	4	9	3	5	—	—	75,797
Hämeen — Tavastehus	19	3	1	1	1	—	—	4	6	—	1	99,121
Viipurin — Viborgs	32	3	2	2	2	5	3	3	11	1	—	89,036
Mikkelin — S:t Michels	12	—	1	2	—	2	2	1	3	1	—	74,259
Kuopion — Kuopio	22	6	—	3	3	2	3	3	1	1	—	75,973
Vaasan — Vasa	29	2	1	5	1	1	2	2	8	4	3	115,637
Oulun — Uleåborgs	30	8	1	1	5	2	1	1	11	—	—	76,870
Yhteensä — Summa	198	24	12	21	19	17	23	17	49	10	6	—
Keskimäärin koko maassa — I medeltal i hela landet	—	—	—	—	—	—	—	—	—	—	—	87,706

Maanjako-oikeuksien käsittelyn alaisena on tilastovuonna ollut seuraava määrä maanmittaustoimituksia:

Under redogörelseåret har nedanupptagna antal lantmåteriförrättningar varit föremål för ägodelningsrätters handläggning:

Maanjako-oikeudet.
Ägodelningsrätterna.

Lääni — Län	Isokokoja, nusiakojia ja jaonkäytännön osia Storskiten, nysskiten och kompletteeringar av äldre skiften	Halkomista Klyvningar	Lohkomista Styckningar	Yhteismaan, vesijätön ja vesitteen jakojen Skiften av samtid mark, tilländningar och vattenområden	Yhteismaan, vesijätön- toimittajien v. m. Räddningar m. m.	Erillisinä rajankäynti- toimittajien v. m. Räddningar av legområden	Yhteensä — Summa
Uudenmaan — Nylands	7	1	2	1	2	4	17
Turun ja Porin sekä Ahvenanmaa — Åbo och Björneborgs samt Åland	7	10	27	4	8	10	66
Hämeen — Tavastehus	10	—	21	—	2	—	33
Viipurin — Viborgs	—	29	12	8	6	5	60
Mikkelin — S:t Michels	—	1	6	1	8	16	32
Kuopion — Kuopio	—	28	19	3	—	71	121
Vaasan — Vasa	10	15	17	2	3	10	57
Oulun — Uleåborgs	1	13	4	3	6	5	32
Yhteensä — Summa	35	97	108	22	35	121	418

¹⁾ Tuloista ei ole vähennetty kulunkeja pirustus- ja kirjoitustarpeista eikä myöskään konttoriapulaisille maksettuja korvauksia. Matkapalkkiosta on tuloksi laskettu puoli päivärahaa. — Från inkomsterna har icke avdragits omkostnader för rit- och skrivmaterialier, ej heller åt kontorsbiträden utbetalade ersättningar. Av resarvodet har hälften av dagtraktamentet räknats som inkomst.

L ä ä n i — L ä n	Isokokoja, uushkoja ja jaonkäydenäisiä Storskitten, nyskiten och kompletteringar av äldre skitten	Halkomisia Klövningar	Lonkomisia Sveknningar	Yhteismaan, vesijätön ja vesialueen jakoja Skriten av samfällt mark tilländningar och västenområden	Drillisiä rajankäymi- toimituksia v. m. Räätningar m. m.	Vuokra-alueiden järjestelyjä Regleringar av legoområden	Yhteensä — Summa
Vuonna 1927 olivat nämä—År 1927 voro dessa	38	88	110	12	23	122	393
» 1926 » » — » 1926 » »	43	59	123	23	18	75	341
» 1925 » » — » 1925 » »	39	71	190	15	36	126	477
» 1924 » » — » 1924 » »	31	75	143	15	25	106	395
» 1923 » » — » 1923 » »	32	65	206	13	32	69	417
» 1922 » » — » 1922 » »	17	42	123	16	10	20	228
» 1921 » » — » 1921 » »	18	62	80	8	20	12	200
» 1920 » » — » 1920 » »	17	47	32	6	11	8	121

Paitsi edellämainituissa maanmittaustoi-
mituksissa syntyneitä riitaisuuksia ovat
maanjako-oikeudet käsitelleet myöskin vuok-
ralautakuntien päätöksistä aiheutuneita va-
lituksia: Uudenmaan läänissä 16, Turun ja
Porin läänissä sekä Ahvenanmaalla 112,
Hämeen läänissä 86, Viipurin 70, Mikke-
lin 95, Kuopion 279, Vaasan 34 ja Oulun
läänissä 18 vuokra-alueen erottamista kos-
kevassa jutussa eli yhteensä koko maassa
710 jutussa.

Vuonna 1920 käsittelivät maanjako-oikeu-
det yhteensä 1,314 tällaista vuokralauta-
kuntien päätöksistä aiheutunutta juttua,
v. 1921 2,115, v. 1922 2,253, v. 1923 2,113,
v. 1924 1,649, v. 1925 1,322, v. 1926 616
ja v. 1927 518 juttua.

Talonsiirtojen edistämiseksi suoritetta-
vina apurahoina ja etumaksuina, jotka
asetuksen nojalla 20 p:ltä toukokuuta 1919
saadaan yleisistä varoista maksaa asian-
omaisille tilanomistajille, ovat Maanmit-
taushallitukselle tulleitten ilmoitusten mu-
kaan maaherrat tilastovuonna määränneet
maksettaviksi seuraavat rahaerät:

Förutom vid ovannämnda lantmäteri-
förrättningar uppkomna stridigheter hava
ägodelningsrätterna - jämväl handlagt be-
svär, som föranletts av legonämnders ut-
slag: i Nylands län i 16 mål, i Åbo och
Björneborgs län samt på Åland i 112, i
Tavastehus län i 86, i Viborgs län i 70,
i S:t Michels län i 95, i Kuopio län i
279, i Vasa län i 34 och i Uleåborgs län
i 18 mål angående avskiljande av lego-
områden eller i hela landet i sammanlagt
710 mål.

År 1920 handlade ägodelningsrätterna
inalles 1,314 dylika mål, år 1921 2,115, år
1922 2,253, år 1923 2,113, år 1924 1,649,
år 1925 1,322, år 1926 616 och år 1927
518 mål.

Understöd och förskott för befrämjande
av hemmansutflyttningar, som enligt för-
ordningen av den 20 maj 1919 få ur all-
männa medel till vederbörande lägenhets-
innehavare utbetalas, hava landshövding-
arna enligt till Lantmäteristyrelsen in-
sända uppgifter under redogörelseåret ut-
anordnat till följande belopp:

*Siirtokus-
tannukset.
Utflytt-
ningskost-
nader.*

	Apurahoina Understöd		Etumaksuina Förskott	
	Mk	p:lä p:i	Mk	p:lä p:i
Uudenmaan lääni — Nylands län	—	—	1,306,141	20
Turun ja Porin lääni — Åbo och Björneborgs län	1,400	—	450,759	45
Ahvenanmaan maakunta — Landskapet Åland	—	—	—	—
Hämeen lääni — Tavastehus län	1,200	—	245,616	30
Viipurin » — Viborgs »	250	—	107,531	50
Mikkelin » — S:t Michels »	—	—	—	—
Kuopion » — Kuopio »	1,400	—	49,538	35
Vaasan » — Vasa »	217,994	73	956,142	83
Oulun » — Uleåborgs »	2,500	—	233,837	75
Yhteensä — Summa	224,744	73	3,349,567	38
Vuonna 1927 olivat nämä — År 1927 voro dessa	48,381	22	4,005,908	94
» 1926 » » — » 1926 » »	35,175	—	3,062,067	84
» 1925 » » — » 1925 » »	27,370	—	2,402,813	92
» 1924 » » — » 1924 » »	27,025	—	1,500,129	34
» 1923 » » — » 1923 » »	40,964	51	1,848,332	69
» 1922 » » — » 1922 » »	221,978	90	1,405,826	53
» 1921 » » — » 1921 » »	41,635	—	754,137	66
» 1920 » » — » 1920 » »	44,614	50	895,243	53
» 1919 » » — » 1919 » »	14,180	—	223,287	51
» 1918 » » — » 1918 » »	29,565	—	339,300	32

Vuokra-alueiden lunastamisesta tilastovuonna aiheutuneista valtion suorittamista rakennusten siirtokustannuksista, näiden siirtokustannusten ennakkomaksuista ja vuokramiehille eräissä tapauksissa myönnettystä siirtoapurahoista on Maanmittaushallitus pyynnöstään saanut maaherroilta luetellot, joiden mukaan sanottujen menojen yhteissummat olivat eri lääneissä:

	<i>Smf.</i>
Uudenmaan lääni	293,678: 55
Turun ja Porin lääni	201,948: 80
Ahvenanmaan maakunta	—: —
Hämeen lääni	275,808: 75
Viipurin »	81,227: 20
Mikkelin »	9,804: 25
Kuopion »	25,357: 75
Vaasan »	103,805: 68
Oulun »	—: —
Yhteensä	991,630: 98

Över av statsverket utbetalade byggnadsutflyttningskostnader, som föranletts av utbrytningar av legoområden, ävensom över förskott på dylika utflyttningskostnader och legotagare i vissa fall beviljade utflyttningsunderstöd har Lantmäteristyrelsen av landshövdingarna på begäran erhållit förteckningar; enligt vilka nämnda utgifters totalsummor voro i de skilda länen:

	<i>Smf.</i>
Nylands län	293,678: 55
Åbo och Björneborgs län	201,948: 80
Landskapet Åland	—: —
Tavastehus län	275,808: 75
Viborgs »	81,227: 20
S:t Michels »	9,804: 25
Kuopio »	25,357: 75
Vasa »	103,805: 68
Uleåborgs »	—: —
Summa	991,630: 98

Vuonna 1927 olivat nämä	.. 1,321,153: 68
» 1926 » »	.. 1,301,181: 47
» 1925 » »	.. 1,199,235: 66
» 1924 » »	.. 1,140,255: 78

År 1927 voro dessa	.. 1,321,153: 68
» 1926 » »	.. 1,301,181: 47
» 1925 » »	.. 1,199,235: 66
» 1924 » »	.. 1,140,255: 78

	<i>Smk.</i>		<i>Smk.</i>
Vuonna 1923 olivat nämä ..	1,519,499: 16	År 1923 voro dessa	1,519,499: 16
„ 1922 „ „ ..	1,151,026: 17	„ 1922 „ „	1,151,026: 17
„ 1921 „ „ ..	317,899: 69	„ 1921 „ „	317,899: 69
„ 1920 „ „ ..	17,004: 50	„ 1920 „ „	17,004: 50

*Virka-
virheet.
Tjänstefel.*

Maanmittaushallitus on tilastovuonna kurinpidollista tietä langettanut kaikkiaan 10 toimitusinsinööriä 14 asetettuun uhkasakkoon sekä sen lisäksi sakkoihin virkavirheistä, laiminlyönneistä ja huolimattomuudesta virantoimituksessa 4 toimitusinsinööriä ja 1 kartoittajan. Ansioluetteloon merkittävä varotus on annettu 2 toimitusinsinöörille ja 2 toimitusinsinööriä on määräjäksi pidätetty virantoimituksesta.

Lantmäteristyrelsen har under redogörelseåret i disciplinär väg fällt inalles 10 förrättningsingeniörer till 14 förelagda viten samt därjämte till böter för tjänstefel, uraktlåtenhet och försumlighet vid tjänstutövning 4 förrättningsingeniörer och 1 kartläggare. Varning, som bör antecknas i meritförteckningen, har tilldelats 2 förrättningsingeniörer och 2 förrättningsingeniörer ha på viss tid avhållits från tjänstutövning.

V. Erikoistilastoa.

*Vuokra-
alueita muodos-
tettu itsenäi-
siksi tiloiksi.*

*Legoområden av-
skilts till
självständiga lägen-
heter.*

Kuten aikaisemmin vuosilta 1922—1927, on Maanmittaushallituksen kehotuksesta maanmittauskonttoreissa toimitusinsinöörrien antamien ilmoitusten perusteella laadittu tilastovuodeltakin luettelot niiden vuokra-alueiden luvusta, jotka on muodostettu itsenäisiksi tiloiksi vuokra-alueiden lunastamisesta annetun lain voimaan astumisesta alkaen tilastovuoden loppuun. Ilmoituksia antaessaan oli toimitusinsinöörrien otettava huomioon, paitsi täydellisesti päättyneet toimitukset, myöskin sellaiset, joista ennen tilastovuoden loppua oli annettu lopullinen valitusosotus ja joista tietävästi ei oltu valitettu, jotavastoin tiedot toimituksista, jotka riippuivat tuomioistuinten päätöksistä tai joista tulitisiin valittamaan taikka joissa paikalla suoritettavat tehtävät olivat keskeneräiset, oli jätettävä luettelosta pois. Maanmittauskonttorien kunnittain ja läänittäin laatimien luettelujen nojalla on Maanmittaushallituksessa sitten valmistettu yhdistelmä, josta tilanne vuokra-alueiden itsenäistytymiseen nähden koko maassa tilastovuoden loppuun mennessä käy kunnittain ilmi.

V. Specialstatistik.

Såsom tidigare för åren 1922—1927, har å lantmäterikontoren på anmodan av Lantmäteristyrelsen också för redogörelseåret på grund av från förrättningsingeniörerna erhållna uppgifter upprättats förteckningar över antalet legoområden, som avskilts till självständiga lägenheter från och med lagens om inlösen av legoområden trädande i kraft intill redogörelseårets slut. Vid avgivande av uppgifterna skulle förrättningsingeniörerna beakta, förutom fullständigt avslutade förrättningar, även sådana, över vilka före redogörelseårets utgång slutlig besväransvisning lämnats och varöver besvär veterligen icke anförts, varemot uppgifter över förrättningar, beroende av domstolars utslag eller över vilka besvär komme att anföras eller vid vilka göromålen på själva förrättningsstället voro oavslutade, skulle ur förteckningen uteslutas. På grund av lantmäterikontorens kommunvis och länsvis upprättade förteckningar har å Lantmäteristyrelsen sedan utarbetats ett sammandrag, varav situationen i anseende till försjälvständigandet av legoområden i hela landet vid redogörelseårets utgång kommunvis framgår.

Seuraavasta taulukosta nähdään, kuinka paljon itsenäisiä tiloja vuokra-alueista on eri lääneissä muodostettu vuosien 1927 ja 1928 loppuun mennessä:

Ur följande tabell framgår, i vilken utsträckning legoområden avskilts till självständiga lägenheter i skilda län intill utgången av åren 1927 och 1928:

L ä ä n i — L ä n	Vuokra-alueita erotettu itsenäisiksi tiloiksi Legoområden avskilts till självständiga lägenheter							
	kaikkiaan vuoden 1927 loppuun inalles intill 1927 års utgång		vuoden 1928 kuluessa under år 1928			kaikkiaan vuoden 1928 loppuun inalles intill 1928 års utgång		
	Torp ja land-bolägenheter	Torppia ja lampputiiloja	Backstugun-omraden	Mäkitupa-alueita	Torppia ja lampputiiloja	Backstugun-omraden	Mäkitupa-alueita	Yhteensä vuokra-alueita Inalles legoområden
Uudenmaan — Nylands	3,670	5,751	161	136	3,831	5,887	9,718	
Turun ja Porin — Åbo och Björneborgs	12,299	14,847	529	789	12,828	15,636	28,464	
Ahvenanmaan maakunta — Landskapet Åland	50	643	3	15	53	658	711	
Hämeen — Tavastehus	8,355	8,917	328	252	8,683	9,169	17,852	
Viipurin — Viborgs	1,252	3,504	114	187	1,366	3,691	5,057	
Mikkelin — St Michels	3,704	912	413	112	4,117	1,024	5,141	
Kuopion — Kuopio	7,180	1,069	708	313	7,888	1,382	9,270	
Vaasan — Vasa	10,625	6,922	588	282	11,213	7,204	18,417	
Oulun — Uleåborgs	4,714	2,173	352	83	5,066	2,256	7,322	
Yhteensä — Summa	51,849	44,738	3,196	2,169	55,045	46,907	101,952	

Alla oleva taulukko osottaa tilastovuoden loppuun mennessä itsenäisiksi tiloiksi erotetut vuokra-alueet lajiteltuina sen mukaan, minkä lain nojalla ne ovat lunastetut:

Nedan anförda tabell utvisar intill redogörelseårets utgång till självständiga lägenheter avskilda legoområden ordnade på den grund, enligt vilken lag de blivit inlösta:

L ä ä n i — L ä n	Vuokra-alueita erotettu itsenäisiksi tiloiksi Legoområden avskilts till självständiga lägenheter									
	yksityisestä maasta från enskild jord		kirkollisista ja valtion virkataloista från ecklesiastika och statens boställen		valtion metsämaista från statens skogsmarker		kalastus- torppia (fiskeorp)	yhteensä summa		
	viljelys- odlings- lägenheter	asuntaloja bostads- lägenheter	viljelys- odlings- lägenheter	asuntaloja bostads- lägenheter	viljelys- odlings- lägenheter	asuntaloja bostads- lägenheter		asuntaloja bostads- lägenheter	viljelys- odlings- lägenheter	asuntaloja bostads- lägenheter
Uudenmaan — Nylands	3,393	5,425	335	462	—	—	103	3,831	5,887	
Turun ja Porin — Åbo och Björneborgs	11,735	14,709	932	911	106	16	55	12,828	15,636	
Ahvenanmaan maakunta — Landskapet Åland	35	631	18	27	—	—	—	53	658	
Hämeen — Tavastehus	7,883	8,598	669	565	131	6	—	8,683	9,169	
Viipurin — Viborgs	1,080	3,488	241	190	44	13	1	1,366	3,691	
Mikkelin — St Michels	3,697	908	420	116	—	—	—	4,117	1,024	
Kuopion — Kuopio	7,728	1,325	124	50	36	7	—	7,888	1,382	
Vaasan — Vasa	9,317	6,724	1,198	430	698	50	—	11,213	7,204	
Oulun — Uleåborgs	4,432	2,123	235	96	399	37	—	5,066	2,256	
Yhteensä — Summa	49,300	43,931	4,172	2,847	1,414	129	159	55,045	46,907	

VI. Katsaus viisivuotiskauteen 1924—1928 maanmittauslaitoksessa.

Maanmittaushallituksen, maanmittauskontorien ja maanmittarikunnan virkamiehistön ja palkkiovirkailijain luku oli vuoden 1924 lopussa 686 ja v. 1928 lopussa 751, tehden siis lisäys 65. Ne virkamies- ja virkailijaryhmät, joissa lisäys on tapahtunut, käyvät esille seuraavasta.

Maanmittaushallituksessa oli v. 1924 39 vakinaista virkamiestä, mutta v. 1928 46, johtuen lisäys siitä, että erinäisiä topografin ja kartografin toimia on asetettu vakinaiselle palkkauskannalle. Maanmittauskonttoreissa on vakinaisia virkamiehiä ollut kaiken aikaa 39. Palkkiovirkailijain luku Maanmittaushallituksessa ja maanmittauskonttoreissa oli v. 1924 lopussa 160 ja v. 1928 167, aiheutuen lisäys maanmittauskonttoreihin otetusta lisätyövoimasta.

Vakinaisten ja ylimääräisten toimitusinsinöörien luku vaihteli v. 1924—27 192 ja 193 välillä, mutta nousi v. 1928 202:een, johtuen ylimääräisten maanmittausinsinöörien luvun kasvamisesta. Näitä viimeksi mainittuja oli v. 1924 10 ja v. 1928 24. Auskultanttien luku oli samoina vuosina 11 ja 27, osoittaen siis varsin huomattavaa kasvamista viisivuotiskauden lopussa. Vertailun vuoksi mainittakoon, että auskultanttien luku v. 1919—22 vaihteli 3 ja 5 välillä ja nousi v. 1923 7:ään. Ylimääräisten maanmittausinsinöörien ja auskultanttien luvun kasvaminen on tuloksena toiminnan vilkastumisesta maanmittaustoimen alalla, toimitusinsinöörien palkkauksien parantamisesta sekä niistä monista toimenpiteistä, joihin Maanmittaushallituksen taholta ryhdyttiin v. 1918—24 työvoiman lisäyksen aikaansaamiseksi.

VI. Översikt av femårsperioden 1924—1928 vid lantmäteriet.

Antalet ordinarie och arvodestjänstemän vid Lantmäteristyrelsen, lantmäterikontoren och inom lantmätarkåren utgjorde vid 1924 års utgång 686 och vid 1928 års utgång 751, utgörande ökningen alltså 65. De grupper av ordinarie och arvodestjänstemän, i vilka ökning försiggått, framgå ur följande.

Vid Lantmäteristyrelsen var antalet ordinarie tjänstemän år 1924 39, men år 1928 46, beroende ökningen på att särskilda topograf- och kartografbefattningar ställts på ordinarie avlöningsstat. Vid lantmäterikontoren har antalet ordinarie tjänstemän hela tiden utgjort 39. Antalet arvodestjänstemän vid Lantmäteristyrelsen och lantmäterikontoren var vid 1924 års utgång 160 och vid 1928 års 167, härledande sig ökningen därav, att mera arbetskraft antagits till lantmäterikontoren.

Antalet ordinarie och extraordinarie förrättningsingenjörer varierade åren 1924—27 mellan 192 och 193, men steg år 1928 till 202, beroende på ökning av extraordinarie lantmäteringenjörernas antal. De sistnämndas antal utgjorde år 1924 10 och år 1928 24. Antalet auskultanter utgjorde samma år respektive 11 och 27, utvisande således en mycket ansevärd ökning vid femårsperiodens utgång. För jämförelse må nämnas, att antalet auskultanter åren 1919—22 varierade mellan 3 och 5 och steg år 1923 till 7. Ökningen av antalet extraordinarie lantmäteringenjörer och auskultanter är ett resultat av verksamhetens upplivande på lantmäteriets område, av förbättrandet av förrättningsingenjörernas avlöning samt av de åtgärder, vilka från Lantmäteristyrelsens sida vidtogos åren 1918—24 för åstadkommande av ökning av arbetsstyrkan.

Kartoittajien luku oli viisivuotiskautena 1924—28 alin v. 1925, jolloin se oli 61, ja korkein eli 74 v. 1927. Maanmittausharjoittelijoita ja kartoittajaoppilaita oli v. 1924 182, v. 1925 220, v. 1926 257, v. 1927 220 ja v. 1928 200. Nousu v:een 1926 ja taas lasku siitä v:een 1928 on silmiinpistävä.

Helmikuulla v. 1926 muutti Maanmittaushallitus juuri valmistuneeseen taloon, joka sijaitsee Kirkkokatu 3:ssa Helsingissä. Paitsi Maanmittaushallitusta, jonka eri osastoista yleinen ja maantieteellinen osasto tätä ennen olivat olleet sijoitettuina taloon N:o 4 Rauhankadun varrella ja topografinen osasto sekä kivipaino taloon N:o 2—4 Erottajan varrella, saivat uudessa talossa huoneuston myös Uudenmaan lääninmaanmittauskonttori, geodeettinen laitos ja yleisesikunnan sotilastopografit. Saadessaan uuden talon kävi Maanmittaushallitukselle mahdolliseksi järjestää huoneustonsa nykyaikaisia tarpeita vastaavaksi ja keskittää ennen hajalla olleet osastonsa yhteen paikkaan. Uuden talon lattia-alasta, 4,272 m²:stä, tuli Maanmittaushallitukselle noin 2,369 m². Vanhasta talosta Rauhankadun 4:ssä jäi Maanmittaushallitukselle sitäpaitsi erinäisiä arkistohuoneita, alaltaan 395 m², joten Maanmittaushallituksen hallussa muuton jälkeen on lattia-alaa yhteensä 2,764 m². Ennen muuttoa oli Maanmittaushallituksen eri osastojen hallussa noin 2,000 m².

Työ Maanmittaushallituksessa on säännöllisesti lisääntynyt. Siten v. 1924 oli käsiteltävinä 3,939 asiaa, joista laadittiin 5,580 toimituskirjaa, mutta v. 1928 olivat vastaavat luvut 5,469 ja 6,135, tehden siis lisäys noin 39 % käsiteltävinä olleiden asioihin ja n. 10 % laadittuihin toimituskirjoihin nähden. Valtioneuvostolle, Korkeimmalle oikeudelle ja Korkeimmalle hallinto-oikeudelle lähetti Maanmittaushallitus v. 1924 472 ja v. 1928 623 toimituskirjaa.

Antalet kartläggare var under femårsperioden 1924—28 lägst år 1925, utgörande då 61, och högst eller 74 år 1927. Antalet lantmåteripraktikanter och kartläggarelever var år 1924 182, år 1925 220, år 1926 257, år 1927 220 och år 1928 200. Stegringen intill år 1926 och åter nedgången därifrån intill år 1928 är iögonenfallande.

I februari år 1926 flyttade Lantmåteristyrelsen in i ett just färdigblivet hus, beläget å tomten N:o 3 vid Kyrkogatan i Helsingfors. Förutom Lantmåteristyrelsen, av vars skilda avdelningar den allmänna och den geografiska härförinnan varit inrymda i gården N:o 4 vid Fredsgatan och den topografiska avdelningen jämte stentryckeriet i gården N:o 2—4 vid Skillnaden, erhöles också lantmåterikontoret i Nylands län, geodetiska institutet och generalstabens militärtopografer lokaler i det nya huset. Genom att erhålla nytt hus blev det för Lantmåteristyrelsen möjligt att ordna sina lokaler på ett sätt, som motsvarar nutida fordringar, och koncentrera sina tidigare spridda avdelningar på ett ställe. Av det nya husets golvyta, 4,272 m², erhöles Lantmåteristyrelsen omkring 2,369 m². I det gamla huset å Fredsgatan 4 stå dessutom ännu till Lantmåteristyrelsens förfogande särskilda arkivrum, omfattande 395 m², så att Lantmåteristyrelsen efter flyttningen disponerar över en golvyta om sammanlagt 2,764 m². Före flyttningen förfogade Lantmåteristyrelsens skilda avdelningar över circa 2,000 m².

Arbetet vid Lantmåteristyrelsen har regelbundet ökat. Sålunda handlades år 1924 3,939 ärenden, över vilka avläts 5,580 skrivelser, men år 1928 voro motsvarande tal 5,469 och 6,135, utgörande ökningen av handlagda ärenden alltså omkring 39 % och av expedierade skrivelser omkring 10 %. Till Statsrådet, Högsta domstolen och Högsta förvaltningsdomstolen avlät Lantmåteristyrelsen år 1924 472 och år 1928 623 skrivelser. Antalet plena, som

Maanmittaushallituksessa pidettyjen täysistuntojen luku vaihteli sanottuina vuosina 116 ja 123 välillä sekä niissä käsiteltyjen asiain luku 932 ja 999 välillä vuodessa. Vuosina 1924—28 antoi Maanmittaushallitus kaikkiaan 10 kiertokirjettä, N:ot 21—30, sekä sitäpaitsi maanmittauskonttoreille kaikkiaan 92 kiertokirjelmää maanmittauskonttorien toimintaa koskevilla asioissa.

Maanmittaushallituksen arkistoon saatu-
jen karttauudistusarkkien luku on vaihdellut 4,113 ja 2,466 välillä vuodessa, osoittaen vähenevää suuntaa, mikä johtuu siitä, että myöhemminä vuosina yhä suurempi määrä toimituksia on käsittänyt siksi vähäisen tilusalan, ettei niissä käytetyistä kartoista ole asetuksen mukaan tarvinnut uudistuksia laatia. Saapuneiden asiakirjauudistusarkkien luku on sen sijaan vuosi vuodelta lisääntynyt, ollen v. 1924 3,362 ja v. 1928 5,327. Yksityisille henkilöille toimitettujen karttain ja asiakirjain lunastukset ovat tehneet viitenä vuonna yhteensä Smk 59,208:95, vaihdellen Smk 7,575:65 ja 18,752:55 välillä vuodessa.

Maantieteelliselle osastolle ovat toimitusinsinöörit viisivuotiskautena 1924—28 lähettäneet 135 pienoiskokokarttaa kaavassa 1:20,000, vastaten nämä 250,730 ha maatiluksia ja 9,377 ha vesialueita. Karttain luku vaihteli eri vuosina 7 ja 47 kpl. välillä, ollen pienin v. 1926. Vertailun vuoksi mainittakoon, että viisivuotiskautena 1919—23 saapui Maanmittaushallitukselle 1,013 pienoiskokokarttaa, jotka vastasivat 448,758 ha maatiluksia ja 6,526 ha vesialueita. Vähennys on selitettävissä siten, että kun toimitusinsinööreille kuulunut velvollisuus laatia pienoiskokokarttoja Maanmittaushallituksen arkistoa varten poistettiin v. 1916, näitä karttoja nyttemmin saapuu Maanmittaushallitukselle enää ainoastaan niistä harvalukuisista, vielä vireillä olleista toimituksista, joihin nähden sanottu velvollisuus edelleenkin on ollut voimassa.

ägit rum vid Lantmäteristyrelsen, varierade nämnda år mellan 116 och 123 samt antalet vid dem handlagda ärenden mellan 932 och 999 i året. Under åren 1924—28 utfärdade Lantmäteristyrelsen inalles 10 cirkulär, N:ris 21—30, samt dessutom till lantmäterikontoren sammanlagt 92 cirkulärbrev, behandlande skilda frågor rörande kontorens verksamhet.

Antalet till Lantmäteristyrelsens arkiv inkomna kartrenovationsark har varierat mellan 4,113 och 2,466 i året, utvisande en nedgående tendens, vilket beror därpå, att under senare år ett ständigt tilltagande antal förrättningar omfattat en så pass ringa ägoareal, att renovationer ej behöft upprättas av vid desamma använda kartor. Antalet inkomna ark renoverade handlingar har däremot från år till år ökats, utgörande år 1924 3,362 och år 1928 5,327. Lösen för kopior av kartor och handlingar, som expedierats för privata personers behov, har under fem år utgjort sammanlagt Fmk 59,208:95, varierande mellan Fmk 7,575:65 och 18,752:55 i året.

Till geografiska avdelningen ha förrättningsingenjörerna under femårsperioden 1924—28 insänt 135 transportkartor i skala 1:20,000, upptagande 250,730 ha ägor och 9,377 ha vattenområden. Antalet kartor varierade under skilda år mellan 7 och 47 st. och var lägst år 1926. För jämförelse må nämnas, att under femårsperioden 1919—23 till Lantmäteristyrelsen inlämnades 1,013 transportkartor, upptagande 448,758 ha ägor och 6,526 ha vattenområden. Förminskningen har sin förklaring däri att, då förrättningsingenjörerna tillkommande skyldighet att för Lantmäteristyrelsens arkiv upprätta transportkartor år 1916 upphävdes, kartor av detta slag numera inkomma till Lantmäteristyrelsen endast från de få ännu anhängiga förrättningar, beträffande vilka sagda skyldighet fortfarande är gällande.

Maantieteellisellä osastolla on kartastoiden suorittamista kehitetty monella tavalla, noudattaen niitä suunnitelmia, jotka sisältyvät v. 1923 julkaistuun suunnitelmaan näiden töiden järjestämiseksi. Erikoisesti on pyritty kehittämään menettelyjä, joiden kautta kukin suoritettava työ tulee mahdollisimman hyödyllisellä tavalla kaikkien yleisten karttastöiden hyväksi, ja saamaan kukin työ sellaisella huolella ja tarkkuudella suoritetuksi, että sitä ei myöhemmissä karttastöissä tarvitse tehdä uudelleen. Samalla on itse piirtämismenetelmiä, merkien ja tekstien laatua, täydennysmittausmenettelyä ynnä muitakin puolia kehitetty monella tavalla, käyttäen hyväksi niitä kokemuksia ja havainnoita, joita maantieteellisen osaston virkamiehet ovat ulkomaille tekemillään matkoilla saaneet.

Erikoisesti on mainittava, että on pyritty edelleen kehittämään pyrkimystä saada pitäjänkartta kaavassa 1 : 20,000 sellaiseksi pohjakartaksi, jonka laatimiseen kaikki muut pienemmässä mittakaavassa suoritettavat karttatyöt tulevat perustumaan. Samalla on koetettu saada kunnat tilaamaan tällaisia karttoja ja siten kustannukset niiden laatimisesta järjestetyiksi niin, etteivät ne joudu valtion yksinomaan kannettaviksi.

Taloudellista karttaa kaavassa 1 : 100,000 on koetettu saada valmiiksi Etelä-Suomesta niin, että sieltä täältä aikaisemmin julkaistujen lehtien keskeltä puuttuvat lehdet saataisiin valmiiksi, että kaikki Etelä-Suomen lehdet Tampereen leveysastetta myöten saataisiin julkaistuksi ja että luonnollisessa järjestyksessä päästäisiin siirtymään Tampereen leveysasteen pohjoispuolella olevien lehtien julkaisemiseen. Samalla on ryhdytty pitämään huolta eräiden Pohjois-Suomen taloudellisen kartan lehtien julkaisemisesta osaksi Kemijärven, Kuolajärven ja Kuusamon pitäjien alueilta, joissa isojakoja varten suoritettujen mittauksien perusteella on olemassa hyvä kartta-aineisto

Å geografiska avdelningen ha metoderna för kartverksarbetena utvecklats på många sätt, med beaktande av de riktlinjer, som uppdragits i det år 1923 publicerade programmet för dessa arbetens organisation. Särskilt har man sökt utveckla metoder, varigenom vart och ett till utförande förelagt arbete fullgöres på sådant sätt, att det blir till största möjliga nytta för alla allmänna kartarbeten, samt strävat till att varje arbete blir utfört med sådan omsorg och noggrannhet, att det icke vid senare kartarbeten behöver göras ånyo. Samtidigt har förfarandet vid själva ritandet, tecknens och texternas art samt metoderna vid kompletteringsmätningar, ävensom andra detaljer utvecklats på mångahanda sätt, med beaktande av de erfarenheter och iakttagelser, som geografiska avdelningens tjänstemän på resor utomlands gjort.

Särskilt bör nämnas, att man sökt vidare utveckla strävandet att av sockenkartan i skala 1 : 20,000 erhålla den stomkarta, som kommer att tjäna som grund för alla kartarbeten i mindre skala. Därjämte har man av kommunerna sökt erhålla beställningar på dylika kartor och sålunda fördela tillverkningskostnaderna, så att dessa icke i sin helhet behöfve uppbäras av staten.

Den ekonomiska kartan i skala 1 : 100,000 har man för Södra-Finlands vidkommande sökt göra fullständig på sådant sätt, att de blad, som bilda luckor mellan de tidigare publicerade strödda bladen, färdigställas, att samtliga blad över Södra-Finland ända till Tammerfors breddgrad publiceras och att därefter i naturlig ordning skrides till publicering av blad över trakterna norrom Tammerfors breddgrad. Därjämte har man begynt skänka uppmärksamhet åt publiceringen av blad av den ekonomiska kartan över vissa delar av Norra-Finland, dels Kemijärvi, Kuolajärvi och Kuusamo socknar, av vilka de därstädes för storskitte utförda mätningarna lämnat ett gott

käytettävänä, osaksi Enontekiön, Inarin ja Utsjoen pitäjistä, joissa on 1900-luvulla suoritettu mittauksia kaavassa 1 : 100,000 ja joista siis karttoja voidaan julkaista piirtämällä ne tämän aineiston perusteella painokuntoon.

Yleiskartan julkaisemisessa on pyritty saamaan uudet lehdet valmiiksi koko Pohjois-Suomen alueelta, josta osa lehtiä on ollut hyvinkin vanhoja ja puutteellisia. Pohjois-Suomen lehdet saatiinkin uudistetuiksi v. 1927 ja on sen jälkeen voitu ryhtyä uudelleen piirtämään vanhimpia Etelä-Suomen lehtiä. Samalla on yleiskarttaa julkaistu karttakirjan muodossa uusi painos matkailijain tarpeeksi.

Muista karttatöistä on mainittava autoilijain tiekartan julkaiseminen kaavassa 1 : 750,000, kansainvälisen miljoonakartan lehtien N. P. 34 ja 35 julkaiseminen sekä matkailijoita varten erityisesti laaditun pienoiskartan kaavassa 1 : 1,750,000 julkaiseminen. Lisäksi on yleisölle tärkeänä valmistettu useamman vuoden kuluessa suuremmissa mittakaavassa julkaistavaa karttaa Helsingin kaupungin ympäristöstä.

Osaston suoritettavat kolmiomittaukset ovat olleet ulotettuina sinne, missä karttatyöt kulloinkin ovat kolmioimisia vaatineet. Erityisesti on mainittava Pohjois-Suomessa suoritettut laajat kolmioimistyöt osaksi yleiskartan laatimista varten, osaksi Petsamon alueella suoritettua topografista kartoitusta varten. Taloudellisten karttojen laatiminen on antanut aiheen kolmioimisten suorittamiseen niiden pohjaksi. Lisäksi on geodeettisen laitoksen valmistamaa I-luokan kolmioverkkoa, joka kulkee Ahvenanmaalta itään, ryhdytty järjestelmällisesti täydentämään alemman luokan kolmioimisilla. Samalla kuin täten on saatu järjestelmällinen alemman luokan kolmioiminen aikaan, on erityisissä kiertokirjeissä julkaistu lueteloja näin määrättyistä kolmiopisteistä sekä määrätty toimitusinsinöörit ottamaan ne

disponielt karttmaterial, dels Enontekiö, Inari och Utsjoki socknar, varest på 1900-talet utförts mätningar i skala 1 : 100,000 och över vilka således kartor kunna publiceras, sedan de på grund av detta material bragts till tryckfärdigt skick.

Vid utgivandet av generalkartan har man sökt färdigställa nya blad över hela Norra-Finland, ty de gamla bladen ha delvis varit mycket föråldrade och bristfälliga. År 1927 slutfördes förnyandet av bladen över Norra-Finland, varefter nyritandet av de äldsta bladen över Södra-Finland påbörjades. Därjämte har av generalkartan en för turister avsedd ny upplaga i bokform utgivits.

Av andra kartarbeten böra nämnas utgivandet av bilistens vägkarta i skala 1 : 750,000, bladen N. P. 34 och 35 av den internationella världskartan i skala 1 : 1,000,000 samt en för turister speciellt uppgjord miniatyratlas i skala 1 : 1,750,000. Därtill har efter ett flerårigt arbete en för publicering i större skala avsedd, för allmänheten viktig karta över Helsingfors omnejd fullbordats.

Avdelningen äliggande triangelmätningar ha utförts i den utsträckning de för pågående kartarbeten varit erforderliga. Särskilt böra nämnas de i Norra-Finland utförda vidsträckta triangulationsarbetena dels för arbetena på generalkartan, dels för den topografiska kartläggningen av Petsamo. Arbetena på ekonomiska kartor ha föranlett utförande av triangulationer till grund för desamma. Därtill har man begynt med triangulationer av lägre ordning systematiskt utfylla den av geodetiska institutet uppmätta triangelkedjan av I-ordningen, som från Åland sträcker sig mot öster. På detta sätt har en systematisk triangulation av lägre ordning fåtts till stånd, varjämte i särskilda cirkulär publicerats förteckningar över sålunda bestämda triangelpunkter och förrätnings-

mittauksissaan kartoilleen, milloin ne mitattavalle alueelle sattuvat.

Lähemmin tarkastaen on tässä mainittava yleisistä karttatöistä seuraavia yksityiskohtia.

Pitäjänpitäjät on viisivuotiskautena 1924—28 piirretty kaikkiaan 77 kunnasta, joista 13 kuntien tilauksesta. Näiden käsittämä maapinta-ala tekee yhteensä 1,519,880 ha. Asianomaisten kuntien tilaamina on 13 pitäjänkartasta ilmestynyt painos, painomäärän vaihdellussa 200—1,000 kappaleen välillä. Vertailun vuoksi mainittakoon, että viisivuotiskautena 1919—23 piirrettiin 92 kunnan pitäjänkarttaa alaltaan yhteensä 3,096,350 ha, joista tilattuja oli 64, näistä suurin osa kuntien sähköistämisuunnitelmia varten ja painosta ilmestyi 5 kunnan pitäjänkartta. Uusien v. 1918—28 laadittujen pitäjänkarttojen käsittämä maapinta-ala teki v. 1928 lopussa yhteensä 5,411,820 ha.

Taloudellista karttaa on viisivuotiskautena 1924—28 ilmestynyt painosta 16 uutta lehteä, edellisen viisivuotiskauden saavutuksen ollessa 10, jotapaitsi uusia, korjattuja painoksia otettiin 15 lehdestä.

Yleiskarttaa on kokonaan uudestaan piirrettyinä painosta julkaistu 7 lehteä.

Petsamon taloudellis-topografista karttaa on ilmestynyt 8 lehteä.

Kenttätöistä mainittakoon, että selostettavana olevana viisivuotiskautena on määrätty 1,140 kolmio- ja monikulmiopistettä, pitäjänkarttaa varten on tarkastettu ja täydennysmitattu noin 18,600 km² maatiluksia ja kokonaan uudestaan kartoitettu 1,286 km² suuruinen alue (Petsamon uutismittaus).

Kartastotöiden menot vuosilta 1924—28 ovat nousseet kaikkiaan 3,088,405 markkaan 46 penniin ja tulot 1,788,019 markkaan 2 penniin, josta viimeksimainitusta summasta on lunastuksina tilauksista kannettu

ingeniörerna ålagts att vid sina mätningar utmärka dem på kartorna, såvitt de falla inom mätningssområdet.

För att ingå på en närmare granskning av de allmänna kartarbetena må här framhållas följande detaljer.

Sockenkartor har under femårsperioden 1924—28 ritats över inalles 77 kommuner, därav 13 till följd av beställning av kommunerna. Kartorna omfatta en ägoareal av sammanlagt 1,519,880 ha. På beställning av vederbörande kommuner ha av 13 sockenkartor utgivits tryckupplagor, vilkas storlek varierar mellan 200 och 1,000 ex. För jämförelse må nämnas, att under femårsperioden 1919—23 sockenkartor ritats över 92 kommuner med en areal av sammanlagt 3,096,350 ha. Av dessa kartor voro 64 rekvirerade, mestadels för uppgörande av projekt för kommunernas elektrifiering. I tryck utkommo 5 sockenkartor. De under tiden 1918—28 uppgjorda nya sockenkartorna omfattade vid 1928 års utgång en ägoareal av sammanlagt 5,411,820 ha.

Av den ekonomiska kartan ha under femårsperioden 1924—28 i tryck utkommit 16 nya blad, under den föregående femårsperioden 10, varjämte nya korrigerade upplagor utgivits av 15 blad. Av generalkartan ha i tryck utgivits 7 fullständigt nyritade blad. Av den ekonomisk-topografiska kartan över Petsamo ha 8 blad utkommit.

Om fältarbetena må nämnas, att under den femåriga redovisningsperioden bestämts 1,140 triangel- och polygonpunkter, för sockenkartan företagits revisions- och kompletteringsmätningar på c:a 18,600 km² ägor och fullständigt på nytt kartlagts ett område stort 1,286 km² (kartläggningen av Petsamo).

Utgifterna för kartverksarbetena under åren 1924—28 stego till sammanlagt 3,088,405 mk 46 p:i och inkomsterna till 1,788,019 mk 2 p:i, av vilken sistnämnda summa 358,398:15 utgör för beställningar

358,398: 15. Menoihin ei ole luettu virkamiesten vakinaisia palkkauksia, joiden määrä nouse arviolta n. 2,300,000 markkaan.

Topografinen toimisto on viisivuotiskautena 1924—28 kartoittanut kaikkiaan 300,000 hehtaaria. Ottamalla käytäntöön keveitä ja maastoomme sovellutettuja mittauskoneita ovat kustannukset kartoituksesta, huolimatta vuosi vuodelta korotetuista tarkkuusvaatimuksista ja päivärahan korottamisesta 1928 vuoden alussa 40 markasta 75 markkaan, voitu pysyttää miltei muuttumattomana 4 markassa 85 pennissä mitattua hehtaaria kohti (v. 1924 Smk 4: 79, v. 1925 Smk 5: 17, v. 1926 Smk 4: 50, v. 1927 Smk 4: 74 ja v. 1928 Smk 5: 05). Kartoituksen pohjaksi kolmiomitannollisesti määrättyjen kiintopisteitten luku tekee kaikkiaan 394.

Vertailun vuoksi mainittakoon, että edellisenä viisivuotiskautena 1919—23 oli topografisesti kartoitettujen alueitten pinta-ala 96,100 hehtaaria ja kartoituksen pohjaksi kolmiomitannollisesti määrättyjen kiintopisteitten luku 97.

Maanmittaushallituksen kivipainossa viisivuotiskautena 1924—28 suoritettut monistustyöt käsittävät 2,542 eri painotuotetta 2,146,541 kappaleessa ja teki näitten raha-arvo yhteensä 3,837,500 mk 61 p:iä. Edellisenä viisivuotiskautena 1919—23 oli suoritettujen painotuotteitten lukumäärä 1,619, jotka monistettiin 1,283,125 kappaleessa ja teki näitten raha-arvo 1,915,654 mk 96 p:iä.

Viisivuotiskautena 1919—23 on Maanmittaushallitukselle, Vakaustoimiston määrärahoja lukuunottamatta, menoarviossa ja Valtioneuvoston kirjeillä myönnetty määrärahoja yhteensä 40,667,086 mk 87 p:iä. Nyt selostettavana viisivuotiskautena 1924—28 tekivät Maanmittaushallituksen käytettäviksi myönnettyt varat kaikkiaan 71,171,387 mk 50 p:iä, mihin määrään eivät sisälly maanmittaus- ja verollepanokustannukset,

uppburen lösen. I utgifterna ha icke medräknats tjänstemännens ordinarie löner, vilkas belopp enligt uppskattning stiger till c:a 2,300,000 mk.

Topografiska byrån har under femårsperioden 1924—28 kartlagt inalles 300,000 hektar. Genom att taga i bruk lätta och för vår terräng anpassade mätningsinstrument har kostnaderna för kartläggningen, trots de år för år stegrade anspråken på större noggrannhet och höjningen av dagtraktamentet vid 1928 års början från 40 mark till 75 mark, kunnat hållas nära nog konstant, 4 mark 85 penni per kartlagd hektar (år 1924 Fmk 4: 79, år 1925 Fmk 5: 17, år 1926 Fmk 4: 50, år 1927 Fmk 4: 74 och år 1928 Fmk 5: 05). De till grund för kartläggningen genom triangulering bestämda fixpunkternas antal utgör inalles 394.

För jämförelse må nämnas, att under föregående femårsperiod 1919—23 utgjorde arealen av de topografiskt kartlagda områdena 96,100 hektar och antalet av de till grund för kartläggningen genom triangulation bestämda fixpunkterna 97.

Å Lantmäteristyrelsens stentryckeri under femårsperioden 1924—28 utförda reproduktionsarbeten omfatta 2,542 skilda tryckalster i 2,146,541 exemplar, vilkas värde utgjorde sammanlagt 3,837,500 mk 61 p:i. Under föregående femårsperiod 1919—23 utgjorde antalet utförda tryckalster 1,619, vilka reproducerades i 1,283,125 exemplar och vilkas värde uppgick till 1,915,654 mk 96 p:i.

Under femårsperioden 1919—23 har Lantmäteristyrelsen, med undantag av anslagen för Justeringskommissionen, i statsförslaget och medels Statsrådets brev beviljats anslag om sammanlagt 40,667,086 mk 47 p:i. Under nu ifrågavarande femårsperiod 1924—28 utgjorde de till Lantmäteristyrelsens disposition beviljade anslagen inalles 71,171,387 mk 50 p:i, i vilket belopp ej ingå de revnings- och skattlägg-

jotka v. 1928 on annettu Maanmittaushallituksen käytettäväksi. Maanmittauslaitoksen menoarvio on tänä aikana vuosi vuodelta kasvanut, ollen v. 1924 13,291,643 mk ja v. 1928 15,309,040 mk 50 p:iä. Tuntuvin lisäys on havaittavana palkkauksissa, joita varten v. 1924 myönnettiin 11,022,343 ja v. 1928 11,474,900 mk. Tilapäisten ylimääräisten kartanpiirtäjien ja puhtaaksikirjoittajain palkkaamiseksi varattu määräraha vaihteli 334,200 (v. 1924) ja 550,600 (v. 1927) mk:n välillä sekä ylimääräisten virkamiesten palkkaamista varten maanmittauskonttoreihin myönnettyt varat 200,000 (v. 1926) ja 350,000 (v. 1927—28) mk:n välillä. Kartastotöihin maantieteellisellä ja topografisella osastolla myönnetty määräraha oli v. 1924 433,700 v. 1925 648,700 ja v. 1926—28 687,000 mk. Kartastotöihin myönnetty määräraha on siis alkanut vakiintua määrättyihin summiin.

Lunastukset päätöksistä, taloudellisista ja yleiskartoista sekä kartta- ja asiakirjaotteista ja jäljennöksistä ynnä korvaukset kartastotöistä Maanmittaushallituksessa ja maanmittauskonttoreissa tekivät v. 1924—28 yhteensä 13,658,758 mk 57 p:iä, josta Maanmittaushallituksen osalle tuli 5,602,172 mk 25 p:iä ja maanmittauskonttorien 8,056,586 mk 32 p:iä. Lunastusten määrä oli suurin v. 1927, tehden 3,423,587 mk 19 p:iä, ja pienin v. 1926, 2,331,712 mk 33 p:iä. Vuosina 1927—28 on Maanmittaushallitus koonut tilastoa myös kanteusta leimaverosta, joka ensinmainittuna vuonna teki 665,678 mk ja jälkimäisenä 730,666 mk 40 p:iä. Leimaverojen määrät eivät sisälly edelläsannottuihin lunastusmaksuihin. Vertailun vuoksi mainittakoon, että vuosina 1919—23 oli lunastusten kokonaismäärä 7,037,863 mk 74 p:iä eli suunnilleen puolta pienempi kuin viisivuotiskautena 1924—28.

Maanmittauskonttoreissa on työmäärä koko viisivuotiskautena ollut niin suuri,

ningskostnader, vilka år 1928 ställts till Lantmäteristyrelsens förfogande. Lantmäteristatens utgiftsstat har under denna tid år för år ökats, utgörande år 1924 13,291,643 mk och år 1928 15,309,040 mk 50 p:i. Den mest kännbara ökningen är att märka i avlöningarna, för vilka år 1924 beviljades 11,022,343 och år 1928 11,474,900 mk. Det för avlöande av tillfälliga extra kartritare och renskriverskor reserverade anslaget varierade mellan 334,200 (år 1924) och 550,600 (år 1927) mk samt de för avlöande av extra tjänstemän, till lantmäterikontoren beviljade medlen mellan 200,000 (år 1926) och 350,000 (åren 1927—28) mk. Det för kartverksarbeten å geografiska och topografiska avdelningarna upptagna anslaget utgjorde år 1924 533,700, år 1925 648,700 och åren 1926—28 687,000 mk. Anslaget för kartverksarbetena har sålunda begynt stabiliseras till bestämda belopp.

I lösen för resolutioner, ekonomiska och generalkartor ävensom för utdrag och kopior av kartor och handlingar samt ersättningar för utförda kartarbeten vid Lantmäteristyrelsen och lantmäterikontoren har åren 1924—28 influtit inalles 13,658,758 mk 57 p:i, varav på Lantmäteristyrelsens andel kom 5,602,172 mk 25 p:i och på lantmäterikontorens 8,056,586 mk 32 p:i. Lösenbeloppet var störst år 1927, utgörande 3,423,587 mk 19 p:i och minst år 1926, 2,331,712 mk 33 p:i. För åren 1927—28 har Lantmäteristyrelsen samlat statistik även beträffande uppburen stämpelskatt, vilken för det förstnämnda året utgjorde 665,678 mk och för det senare 730,666 mk 40 p:i. Beloppen för stämpelskatten ingå icke i förenämnda lösensummor. För jämförelse må nämnas, att åren 1919—23 var totalbeloppet för lösen 7,037,863 mk 74 p:i eller ungefär hälften mindre än under femårsperioden 1924—28.

Vid lantmäterikontoren har arbetsmängden under hela femårsperioden varit så

etteivät niiden vakinaiset virkamiehet, kartanpiirtäjät ja puhtaaksikirjoittajat ole voineet joutua kaikkia töitä suorittamaan. Työmäärän runsaus on erikoisesti aiheutunut pitkälle ulottuvan agraarireformin toimeenpanosta. Paitsi varsinaisia säännöllisiä tehtäviään on konttoreilla vielä ollut tilapäisempääkin laatua olevia töitä, kuten ne, mitkä 31 p:nä jouluk. 1926 annettu laki palstatilain muuttamisesta itsenäisiksi tiloiksi on aiheuttanut, sekä eräitä tilastotöitä. Töiden kasaantumisen ja viivästymisen välttämiseksi on näin ollen joka vuosi ollut palkkattava vakinaisen henkilökunnan lisäksi ylimääräistäkin työvoimaa. Niinpä ovat ylimääräiset virkamiehet työskennelleet konttoreissa v. 1924 71 kuukautta, v. 1925 73, v. 1926 73, v. 1927 195 ja v. 1928 173 kuukautta sekä ylimääräiset puhtaaksikirjoittajat ja kartanpiirtäjät v. 1924 259 kuukautta, v. 1925 262, v. 1926 333, v. 1927 411 ja v. 1928 352 kuukautta. Verratessa toisiinsa kysymyksessä olevia lukuja v:ita 1923, jolloin ne olivat 58 ja 225, v:n 1928 vastaaviin lukuihin, nähdään että ylimääräiset virkamiehet v. 1928 ovat maanmittauskonttoreissa työskennelleet 115 kuukautta enemmän ja ylimääräiset puhtaaksikirjoittajat ja kartanpiirtäjät 127 kuukautta enemmän kuin v. 1923.

Toimitusinsinöörien palkkiolaskuja on maanmittauskonttoreissa tarkastettu v. 1924 13,364 ja v. 1928 16,553, ollen tarkastettujen laskujen määrä v. 1928 runsaasti nelinkertainen verrattuna v:een 1920.

Maanmittauskonttoreissa tarkastettujen toimitusten luku oli korkeimmillaan v. 1926, jolloin tarkastettiin 12,700 toimitusta, mutta laski v. 1928 9,921:een, kun toimitusinsinöörit vuokra-alueiden erottamistoimitusten vähentyessä olivat taasen alkaneet käsitellä suurempia toimituksia.

stor, att de ordinarie tjänstemännen, kartaritarna och renskriverskorna ej hunnit utföra samtliga göromål. Den dryga arbetsmängden har föranletts i synnerhet av den vittgående agrarreformens verkställighet. Förutom de egentliga ordinarie göromålen ha kontoren därjämte haft arbeten av mera tillfällig natur, såsom dem, vilka lagen av den 31 december 1926 om parcellers ombildande till självständiga lägenheter medfört, samt särskilda statistiska arbeten. För undvikande av arbetenas anhopning och fördröjande har det varit av nöden att utöver den ordinarie personalen varje år avlöna även extra arbetskraft. Sålunda ha extra tjänstemän biträtt vid lantmäterikontoren år 1924 under 71 månader, år 1925 73, år 1926 73, år 1927 195 och år 1928 under 173 månader samt extra renskriverskor och kartritare år 1924 under 259 månader, år 1925 262, år 1926 333, år 1927 411 och år 1928 under 352 månader. Vid jämförelse av ifrågasvarande tal för år 1923, då de voro 58 och 225, med motsvarande tal för år 1928 framgår, att extra tjänstemän år 1928 biträtt vid lantmäterikontoren 115 månader och extra renskriverskor och kartritare 127 månader mer än år 1923.

Av förrättningsingenjörers arvodesräkningar har vid lantmäterikontoren granskats år 1924 13,364 och år 1928 16,553 och var antalet år 1928 granskade räkningar drygt fyrfaldigt i jämförelse med året 1920.

Antalet vid lantmäterikontoren granskade förrättningar var högst år 1926, då 12,700 förrättningar granskades, men nedgick år 1928 till 9,921, emedan förrättningsingenjörerna, då antalet förrättningar, som avse skiljande av legoområden, äro i avtagande, åter vidtagit med handläggning av större förrättningar.

Päätetyistä toimituksista jätettiin maanmittauskonttoreihin v. 1924 10,936 karttaa ja 255,659 lehteä asiakirjoja, v. 1925 olivat vastaavat luvut 10,167 ja 244,600, v. 1926 11,582 ja 293,731, v. 1927 11,560 ja 296,449 sekä v. 1928 10,805 ja 285,126. Keskimäärin jätettiin viisivuotiskautena 1924—28 maanmittauskonttoreihin vuosittain 11,010 karttaa ja 275,113 lehteä asiakirjoja, vastaavien lukujen ollessa viisivuotiskautena 1919—23 vuosittain keskimäärin 8,931 ja 207,103. Lisäys on siis ollut n. 23 % karttoihin ja n. 33 % asiakirjalehtiin nähden.

Toimitusinsinöörien toimeentulomahdollisuuksia on tuntuvasti parantanut uusi maanmittaustaksa, joka annettiin 1 p:nä elokuuta 1924. Työt ovat viisivuotiskauden aikaisempina vuosina pääasiallisesti kohdistuneet vuokra-alueiden erottamiseen itsenäisiksi tiloiksi sekä sittemmin, näiden toimitusten vähentyessä, muunkinlaatuisiin toimituksiin. Yleensä on maanmittaustöitä ollut kaikissa lääneissä niin runsaasti, että niihin välttämättömästi olisi ollut saatava lisää toimitusinsinöörejä. Useita nuoremman eli nyttemmin 3 palkkausluokan maanmittausinsinöörin virkoja on ollut hakijain puutteessa Kuopion, Vaasan ja Oulun lääneissä vuosikautia avoinna. Piakkoin saataneen virat kuitenkin pätevillä voimilla täytetyiksi, kun auskultanttien luku viime vuosina on huomattavasti kasvanut.

Toimitusten kulkua osottamaan mainittakoon viisivuotiskaudelta 1924—28 seuraavat numerot. Toimeenpantavaksi määrättyjen toimitusten luku vaihteli vuosina 1924—27 verrattain vähän, nimittäin 11,240 ja 11,691 välillä, mutta nousi v. 1928 12,821:een. Poistettujen eli päättyneiden toimitusten luku oli v. 1924 11,482, v. 1925 11,143, v. 1926 12,590, v. 1927 12,826 ja v. 1928 11,104. Seuraavaan vuoteen siirtyi v. 1924 31,216 toimitusta, v. 1925 31,365,

Över avslutade förrättningar inlämnades till lantmäterikontoren år 1924 10,936 kartor och 255,659 folier handlingar, år 1925 voro motsvarande tal 10,167 och 244,600 år 1926 11,582 och 293,731, år 1927 11,560 och 296,449 samt år 1928 10,805 och 285,126. I medeltal inlämnades under femårsperioden 1924—28 till lantmäterikontoren årligen 11,010 kartor och 275,113 folier handlingar, under det motsvarande tal under femårsperioden 1919—23 voro 8,931 och 207,103. Ökningen har alltså varit beträffande kartor c:a 23 % och folier handlingar c:a 33 %.

Förrättningsingeniörernas utkomstmöjligheter ha kännbart förbättrats genom den nya lantmäteritaxa, som gavs den 1 augusti 1924. Arbetena ha under femårsperiodens tidigare år huvudsakligen avsett avskiljande av legoområden till självständiga lägenheter samt senare, då dessa förrättningar avtagit, också omfattat förrättningar av andra slag. I allmänhet ha lantmäteriarbeten funnits i samtliga län så rikligt, att flere förrättningsingeniörer ovillkorligen hade varit av nöden. Flere yngre lantmäteringeniörstjänster eller numera lantmäteringeniörstjänster av tredje avlöningsklass i Kuopio, Vasa och Uleåborgs län ha i åratal stått obesatta i brist på sökande. Innan kort torde tjänsterna dock kunna besättas med kompetenta krafter, enär antalet auskultanter under senare år betydligt ökats.

För att utvisa förrättningarnas fortgång må följande siffror nämnas från femårsperioden 1924—28. Antalet till verkstälighet anbefallda förrättningar varierade åren 1924—27 i jämförelsevis ringa grad, nämligen mellan 11,240 och 11,691, men steg år 1928 till 12,821. Antalet avförda eller avslutade förrättningar utgjorde år 1924 11,482, år 1925 11,143, år 1926 12,590, år 1927 12,826 och år 1928 11,104. Till följande år balanserade år 1924 31,216

v. 1926 30,364, v. 1927 29,197 ja v. 1928 31,024 toimitusta.

Maanjako-oikeuksien käsitlemien toimituksien luku vaihteli v. 1924—28 341 ja 477 välillä. Vertailun vuoksi mainittakoon, että vastaava luku v. 1920 oli 121, nouten sitten jatkuvasti. Vuokralautakuntien päätöksistä aiheutuneiden riitajuttujen luku, jotka olivat maanjako-oikeuksien käsiteltävinä, on v. 1922 alkaen, jolloin se oli 2,253, laskenut, tehden v. 1926 616, mutta sitten taas hiukan nousten ollut v. 1928 710.

Talonsiirtojen edistämiseksi yleisistä varoista myönnettyt etumaksut vaihtelivat viisivuotiskautena 1924—28 1,500,129 mk 34 p:iin ja 4,005,908 mk 94 p:iin välillä vuodessa, ollen suurimmat v. 1927. Viisivuotiskautena 1919—23 vaihtelivat sanotut etumaksut 223,287 mk 51 p:iin ja 1,848,332 mk 69 p:iin välillä vuodessa. Vuokra-alueiden siirroista valtiolle aiheutuneet suoraanaiset kustannukset ja etumaksut tekivät viisivuotiskautena 1924—28 keskimäärin 1,190,691 mk 51 p:iä vuotta kohti ja vuosina 1920—23 keskimäärin ainoastaan 751,357 mk 38 p:iä.

Vuoden 1923 loppuun mennessä oli itsenäisiksi tiloiksi erotettu kaikkiaan 63,146 vuokra-alueita, josta määrästä torppia ja lampuotitiloja oli 32,816 ja mäkitupa-alueita 30,330. Viisivuotiskautena 1924—28 itsenäistyi kaikkiaan 38,806 vuokra-alueita, joista 22,229 torppaa ja lampuotitilaa sekä 16,577 mäkitupa-alueita. Vuosittain itsenäistyneiden vuokra-alueitten luku on myöhempinä vuosina vähentynyt niin paljon, että kun se v. 1924 oli 9,180, v. 1928 itsenäistyi enää ainoastaan 5,365 vuokra-alueita.

Helsingissä, Maanmittaushallituksessa 21 p:nä marraskuuta 1929.

förrättningar, år 1925 31,365, år 1926 30,364, år 1927 29,197 och år 1928 31,024 förrättningar.

Antalet av ägodelningsrätterna handlagda förrättningar varierade 1924—28 mellan 341 och 477. För jämförelse må nämnas, att motsvarande tal år 1920 var 121, stigande sedan kontinuerligt. Antalet av legonämnders utslag föränledda mål, som handlagts av ägodelningsrätterna, har från 2,253 år 1922 nedgått till 616 år 1926, men sedan åter i någon mån stigit, år 1928 till 710.

För befrämjande av hemmansutflyttningar av allmänna medel utbetalade förskott varierade under femårsperioden 1924—28 mellan 1,500,129 mk 34 p:i och 4,005,908 mk 94 p:i i året och voro störst år 1927. Under femårsperioden 1919—23 varierade sagda förskott mellan 223,287 mk 51 p:i och 1,848,332 mk 69 p:i i året. Staten för utflyttningar av legoområden åsamkade direkta kostnader och förskott utgjorde under femårsperioden 1924—28 i medeltal 1,190,691 mk 51 p:i per år och under åren 1920—23 i medeltal endast 751,357 mk 38 p:i.

Vid 1923 års utgång hade till självständiga lägenheter avskilts inalles 63,146 legoområden, av vilket antal torpen och landbolägenheterna utgjorde 32,816 och backstuguområdena 30,330. Under femårsperioden 1924—28 blevo inalles 38,806 legoområden självständiga, av dem 22,229 torp och landbolägenheter samt 16,577 backstuguområden. Antalet årligen självständiggjorda legoområden har under de senaste åren minskats i sådan grad, att då detsamma år 1924 var 9,180, år 1928 endast 5,365 legoområden blevo självständiga lägenheter.

Helsingfors å Lantmäteristyrelsen den 21 november 1929.

Kyösti Haataja.

Akseli Sadenius.

Résumé.

La nouvelle loi de l'organisation de l'Administration de l'Arpentage est entrée en vigueur en 1928. D'après cette loi l'Administration se divise en deux départements: le département de partage de terres et celui des travaux cartographiques. En outre le bureau central des poids et mesures est subordonné à l'Administration de l'Arpentage. Les deux départements et le bureau central des poids et mesures ont un bureau commun de comptabilité et de courrier. Le département de partage de terres se compose de trois sections: la section juridique, la section administrative et la section pour les affaires concernant le partage des terres. Le département des travaux cartographiques se divise de même en trois sections: les sections de géodésie, de cartographie et de topographie. L'organisation des bureaux provinciaux d'arpentage n'a pas été changé par cette loi.

Le nombre des fonctionnaires et des employés surnuméraires de l'Administration de l'Arpentage, des bureaux provinciaux d'arpentage et du corps des arpenteurs fut à la fin de l'année statistique en somme 751, dont il y a avait: 46 fonctionnaires de l'Administration de l'Arpentage, 39 employés des bureaux provinciaux d'arpentage, 202 ingénieurs-arpenteurs, 27 ingénieurs-auxiliaires, 70 leveurs de plans, 200 élèves d'arpentage et des personnes hors du cadre ordinaire (dessinateurs de cartes) 38 dans l'Administration de l'Ar-

pentage et 129 dans les bureaux provinciaux.

L'Administration de l'Arpentage a eu à examiner 5,469 causes, dont ont été résolues au cours de l'année 5,414, tandis que 55 causes passèrent à l'année suivante: là-dessus furent dressés 6,135 actes. 147 lettres ont été expédiées par la section de topographie, lesquelles ne sont pas comprises dans le nombre susmentionné. L'Administration de l'Arpentage a tenu 120 séances plénières, où 966 causes furent traitées.

Les Archives de l'Administration de l'Arpentage ont reçu des cartes et des actes renouvelés provenant de 1,736 différentes indivisions, villages ou propriétés foncières; les cartes renouvelées contiennent 2,466 feuilles et les actes renouvelés en ont 5,327. Les Archives ont délivré des copies de cartes et d'actes à 52 personnes privées.

Comme matériaux pour les travaux cartographiques les ingénieurs-arpenteurs respectifs ont présenté 29 réductions de cartes géographiques à l'échelle du 20,000e qui embrassent en tout 41,442 hectares de terre et 1,059 hectares d'eau.

Au cours de l'année en question des cartes géographiques à l'échelle du 20,000e ont été achevées en tout de 7 communes, d'une superficie totale de 111,550 hectares, les surfaces de lacs non comprises. En total 174 cartes de communes ont été

achevées avant la fin de l'année, d'une superficie totale de 5,411,820 hectares.

La carte économique au 100,000e a été complétée dans les mêmes régions que la carte de communes. 5 feuilles nouvelles ont paru de l'imprimerie, 10 feuilles ont été en construction et 4 en préparation.

Jusqu'à la fin de l'année statistique en total 48 feuilles de la carte économique ont paru, comprenant une superficie totale d'environ 96,000 kilomètres carrés.

De la carte générale au 400,000e, la feuille F 2 a été en construction.

La préparation de la feuille Oulu NQ — 36 de la Carte internationale du monde au millionième a été continuée. Une nouvelle édition corrigée et complétée de la carte routière d'automobiliste au 750,000e a paru.

Une carte générale au 1,000,000e a été en préparation. Des nouvelles éditions des cartes statistiques au 1,000,000e et au 2,000,000e ont été tirées en 1,000 exemplaires chacune.

3 feuilles de la carte topographique et économique de Petsamo ont paru et deux feuilles de la même carte ont été en construction.

Le levé topographique de Petsamo fut continué sur une étendue de 240 km carrés. Le coût s'éleva à marks 318 par kilomètre carré.

Les levés complémentaires et de contrôle de la carte économique ont été continués. Ces levés comprennent en total 10,160 hectares de terre cultivée, 138 km de routes, 208 km de chemins locaux, 832 km de chemins de terre et de sentiers et 3,560 habitations. Leur superficie totale est 2,300 kilomètres carrés, et le coût de ces travaux s'éleva à marks 16.70 par hectare.

Le Section de Géodésie a continué les triangulations en Petsamo, où 34 points géodésiques d'ordre inférieur en total ont été déterminés. La région triangulée s'étend sur une largeur de 10—20 kilo-

mètres le long du fleuve Paatsjoki à partir du lac Höyhenjärvi jusqu'au rapide de Kolttaköngäs.

La nouvelle chaîne géodésique principale, rattachant les points de premier ordre Koli et Tahkovaara de l'Institut Géodésique aux points Saukkovaara et Kivesvaara d'une chaîne antérieure de l'Administration de l'Arpentage a été achevée. Cette chaîne a une longueur totale de 160 kilomètres et comprend 18 nouveaux points principaux et 3 points de recoupement. Pour la chaîne furent construits 10 signaux géodésiques. La reconnaissance de la chaîne géodésique de Kuhmoniemi—Kuu-samo a été continuée.

Pour la construction de la nouvelle feuille V: 7 de la carte économique des triangulations ont été effectuées à l'est du lac de Päijänne. Ces triangulations ont été rattachées à l'arc de méridien de Struve. Sur cette région ont été examinés en total 69 points, en outre il a été construit 24 signaux géodésiques et des observations ont été effectuées sur 11 points.

Pour la triangulation complémentaire de la Finlande méridionale des signaux géodésiques ont été construits dans l'archipel de Porvoo et de Loviisa et la reconnaissance géodésique de la région entre Kotka et Säkkijärvi sur une largeur de 30—40 kilomètres a été effectuée. En connexion avec ces travaux furent construits 45 signaux géodésiques et 79 points géodésiques projetés ont été examinés.

Les archipels de la Mer d'Åland et de la manche de Qvarken ont été levés de nouveau pendant l'été 1928. Pour ces travaux 5 nouveaux points géodésiques ont été déterminés.

Pendant l'année 1928 ont été déterminés en total 71 points géodésiques nouveaux, 143 points furent examinés et 121 signaux furent construits. Le coût s'élève en tout à 1,200 marks par points géodésique, y

compris les frais provenant de la construction des signaux.

La triangulation de la Finlande orientale pour les levés topographiques a été continuée sur une superficie de 1,500 kilomètres carrés. Le réseau comprend actuellement en somme 445 points géodésiques.

Pour l'extension ultérieure de ce réseau il a été exécuté des reconnaissances géodésiques sur une superficie de 400 kilomètres carrés. Aux frais de l'Administration de l'Arpentage ont été construits 10 signaux géodésiques et 23 balises. En total 41 points furent stationnés et 123 points géodésiques déterminés. Le coût de ces travaux s'éleva à 321 marks par point. Ces prix ne comprennent ni le traitement des ingénieurs-topographes, ni les indemnités payées aux aides militaires.

Les levés topographiques furent continués par la Section de Topographie au littoral du lac de Laatokka, où une superficie de 600 kilomètres carrés fut levée.

En outre trois feuilles de la carte topographique russe ont été corrigées et en connexion avec ce travail 20,000 hectares de l'archipel extérieur ont été levés de nouveau. Le prix moyen par kilomètre carré s'éleva à marks 505, y compris le traitement ordinaire des topographes et les indemnités de voyage des aides militaires. Le coût de la correction des feuilles russes s'éleva à 150 marks par kilomètre carré, environ.

Les feuilles de la carte topographique au 20,000e, levées l'année précédente, ont été définitivement rédigées pour être imprimées, et la mise au net des feuilles, levées pendant l'année, a été commencée.

17 personnes ont travaillé dans l'atelier photomécanique et dans l'imprimerie. La valeur des cartes imprimées s'élève à 810,290 marks 85 pennis. Les travaux exécutés comprennent 628 différents publications d'un tirage total de 667,212 exemplaires.

Au budget de l'année en question avait été réservé 15,025,400 marks et au cours de l'année un crédit supplémentaire de 283,640 mark 50 pennis fut accordé. 12,479,449 marks 50 pennis de ces crédits étaient réservés pour les appointements et 1,404,500 marks pour les travaux géodésiques, topographiques ou cartographiques.

Il fut perçu en somme 2,992,522 marks en droits d'expédition pour des résolutions ainsi que pour des extraits ou des copies de cartes ou d'autres documents, délivrés par l'Administration et par les bureaux provinciaux. Dans cette somme n'est pas compris le droit de timbre s'élevant à 730,666 marks.

Comme la quantité des opérations d'arpentage a augmenté d'année en année il a été indispensable d'engager des fonctionnaires surnuméraires dans quelques bureaux provinciaux. La totalité du travail produit pendant l'année statistique par les auxiliaires des bureaux en question correspond à un effectif de 173 mois de travail, et celle des dessinateurs et des dactylographes à 352 mois de travail.

Des nouveaux cadastres ont été préparés dans les bureaux provinciaux pour 3 communes. 16,553 comptes se rapportant aux honoraires des ingénieurs-arpenteurs et 9,921 différentes opérations d'arpentage ont été contrôlés.

Les ingénieurs-arpenteurs ont délivré aux bureaux pendant l'année en tout 10,805 cartes originales et 285,126 feuilles d'instruments originaux avec annexes.

Pendant l'année statistique 252,072 hectares de fermes ont été mesurés (voir annexe Ière) dont 47,815 hectares de cultures et 176,977 hectares de terrain forestier, et 27,280 hectares de surface d'eau; 384,797 hectares de terrain ont été calculés et 361,254 ha gradués, 271,800 hectares furent partagés entre 6,937 copropriétaires, 329,109 hectares démembrés et attribués à

19,674 personnes, dans les domaines d'Etat 87,217 hectares ont été détachés et formés en 1,066 fermes de colonisation; 45,968 hectares de fermes louées furent réglés, dont 2,105 lots de culture et 1,735 lots pour habitations; 24,642 kilomètres de limites et de laies furent ouverts, et 116,336 bornes furent construites. Toutes ces opérations furent exécutées en connexion avec des partages de terres et d'autres travaux d'arpentage. A partir de l'entrée en vigueur de la loi agraire de 1918 jusqu'à la fin de 1928 en total 55,045 lots de terrain labourable et 46,907 lots de terrain pour habitations ont été faits indépendants, dont 3,196 lots de terrain labourable et 2,169 lots pour habitations ont été faits indépendants pendant l'année en question.

Les appointements de ingénieurs-arpenteurs et de leurs auxiliaires s'élevèrent à 22,775,836 marks, dont 18.7 millions provinrent des droits de taxe et le reste était des appointements ordinaires payés par l'Etat. Les revenus des ingénieurs-arpenteurs ont été en moyenne 89,706 marks par

personne. 82 ingénieurs ont eu une recette supérieure à 90,000 marks. Dans ce calcul les dépenses pour les voyages au service, pour les fournitures de dessin et de bureau, et les indemnités des aides de bureau n'ont pas été décomptés.

L'espèce, le nombre, l'étendue, les frais etc. des opérations achevées pendant l'année statistique se voient à l'annexe II.

Aux tribunaux de partage de terres ont été examinées 418 opérations d'arpentage et outre cela ces tribunaux ont considéré des appels, interjetés des résolutions des comités de louage, dans 710 causes.

Pour le transfert de bâtiments il a été avancé aux propriétaires des fermes respectives des moyens publics 3,349,567 marks 38 pennis, et 224,744 marks leurs a été payés en subvention. Pendant l'année statistique en somme 1,321,153 marks 68 pennis ont été payés ou avancés par l'Etat pour les frais de transport des bâtiments, causé par la formation des fermes indépendantes et comme subventions accordées dans certains cas aux fermiers.

Helsinki, à l'Administration de l'Arpentage le 21 novembre 1929.

Kyösti Haataja.

Akseli Sadenius.

Luettelo

vuonna 1928 virkatoimissa olleista maanmittausinsinööreistä ja heidän virka-apulaisistaan sekä heidän töistään ja kannetuista palkkauksista.

Förteckning

över lantmäteriingenjörer, som tjänstgjort år 1928, samt deras tjänstebiträden ävensom över deras arbeten och av dem uppburna avlöningar.

	Maanmittausinsinööri Lantmätteringenjörer	Auskultanteja Auskultanter	Kartoittajia Kartläggare	Harjoittelijoita Praktikanter	Mitattu hehtaaria Avfattats hektarer			Uträknaats hektarer	Jyväketty hehtaaria Gradens hektarer	
					viljelyksai odlad mark	meisämaata skogsmark	vesialuetta vattenområde			
Uudenmaan lääni. — Nylands län.										
I pl. maanm. ins. ¹⁾	H. Helander	1	—	—	25	31	—	269	—	
» » »	F. O. Immell	1	—	—	—	—	—	40	94	
» » »	J. M. Luukkonen	1	—	—	5	9	16	30	207	
» » »	E. Tukkila	1	—	—	—	—	—	—	—	
II pl. » » » ²⁾	K. Blomqvist	1	—	—	—	—	—	—	—	
» » »	V. Harkko	1	—	—	27	27	—	31	—	
» » »	L. Lang	—	—	—	—	—	—	—	—	
» » »	W. Rydman	1	—	—	37	34	—	413	541	
» » »	K. A. Sariola	—	—	—	—	—	—	457	—	
» » »	K. R. Silfvenius	1	—	—	60	107	18	814	820	
Maanm. harjoitt. ³⁾	J. Stormbom	—	—	1	88	218	—	—	—	
II pl. maanm. ins.	T. A. Stenius	1	—	—	22	16	—	239	239	
Maanm. harjoitt.	O. Grönroos	—	—	1	—	—	—	—	—	
II pl. maanm. ins.	V. Svaetichin	1	—	—	—	—	—	2,964	—	
III pl. » » » ⁴⁾	E. Ehnqvist	1	—	—	2	7	—	71	554	
» » »	L. Erander	1	—	—	—	—	—	—	3,788	
Maanm. ausk. ⁵⁾	M. Erander	—	1	—	—	—	—	—	—	
» harjoitt.	A. H. Kronholm	—	—	1	518	1,561	—	1,600	—	
III pl. maanm. ins.	E. E. Holm	1	—	—	285	416	—	1,984	1,247	
» » »	H. Luostarinen	1	—	—	157	198	—	1,023	941	
Maanm. ausk. J. J.	Lagus	—	1	—	—	—	—	—	—	
» harjoitt.	A. Vainio	—	—	1	—	—	—	—	—	
III pl. maanm. ins.	E. A. Pfaffli	1	—	—	32	39	—	5,138	75	
Maanm. ausk. A.	Lansa	—	1	—	—	—	—	6,510	—	
Kartoitt. oppil. ⁶⁾	V. Jalkanen	—	—	—	—	—	—	—	—	
III pl. maanm. ins.	V. Puustinen	1	—	—	—	—	—	446	—	
Maanm. harjoitt.	H. Harras	—	—	1	125	76	—	838	—	
III pl. maanm. ins.	E. Rauramo	1	—	—	67	—	500	1,108	433	
» » »	E. Rautakorpi	—	—	—	25	104	—	784	783	
» » »	L. A. Tenho	—	—	—	2	—	—	7	—	
» » »	H. Wikberg	1	—	—	145	385	5,890	7,015	6,383	
Kartoittaja ⁷⁾	J. G. Berglöf	—	1	—	60	30	—	—	—	
» » »	W. Metsänen	—	1	—	340	479	—	822	—	
» » »	O. A. Nuutinen	—	1	—	153	301	—	253	—	
» » »	O. V. Salo	—	1	—	103	474	14	134	—	
Ylim. kartoitt. ⁸⁾	G. Tallqvist	—	1	—	276	1,085	—	86	—	
» » »	E. Walkama	—	1	—	1,500	2,656	—	—	—	
Yhteensä — Summa										
		17	3	6	5	4,054	8,246	6,438	32,716	16,105
<p>Insinööri K. Blomqvist vakinaisena Kuopion ja insinööri L. Lang Oulun läänissä sekä insinöörit K. A. Sariola ja L. A. Tenho vakinaisina Hämeen läänissä. Insinöörit L. Erander ja E. Rautakorpi työskennelleet myös Hämeen läänissä. Insinööri E. Rautakorpi siirretty 1/12 1928 Hämeen lääniin.</p>										
Turun ja Porin lääni.										
Abo och Björneborgs län.										
I pl. maanm. ins.	K. O. Bergenwall	1	—	—	214	1,977	—	1,092	1,538	
Maanm. harjoitt.	A. Bergvall	—	—	1	—	—	—	—	—	
I pl. maanm. ins.	A. G. Ekelund	1	—	—	25	178	—	203	302	
Maanm. harjoitt.	S. H. Aintila	—	—	1	—	—	—	—	—	

¹⁾ Lantm. ing. av I avlöningsklass. — ²⁾ Lantm. ing. av II avlöningsklass. — ³⁾ Lantm. praktikant. — ⁴⁾ Lantm. ing. av III avlöningsklass. — ⁵⁾ Lantm. auskultant. — ⁶⁾ Kartläggarelev. — ⁷⁾ Kartläggare. — ⁸⁾ Extraordinarie kartläggare.

		Maanmittausinsinööri Lanttnärtingenörer	Ausrullanteja Auskulanter	Kartoittaja Kartläggare	Harjoittelijoita Praktikanter	Mitattu hehtaaria Avfattats hektarer			Laskettu alaa, hehtaaria, Uträknats hektarer	Jyväkerty hehtaaria Grädnats hektarer
						viljelyksai odlad mark	metseinäata skogsmark	vesialuetta vattenområde		
I pl. maanm. ins.	F. Hellsten	1	—	—	—	82	416	596	1,094	1,173
» » »	I. Jansson	1	—	—	—	4	15	—	312	2,599
» » »	K. G. Lindström	1	—	—	—	—	—	—	752	—
Maanm. harjoitt.	W. Puustinen	—	—	—	—	66	285	—	—	—
I pl. maanm. ins.	E. Recksén	1	—	—	—	48	199	—	1,195	1,195
Maanm. harjoitt.	P. Jokisalo	—	—	—	1	260	1,674	—	516	—
I pl. maanm. ins.	F. Reinholm	—	—	—	—	18	14	—	32	32
» » »	A. v. Wright	1	—	—	—	—	—	—	—	—
Kartoitt. oppil.	O. Milan	—	—	—	—	—	—	—	—	—
I pl. maanm. ins.	A. Ölander	1	—	—	—	4	5	—	1,125	1,007
Maanm. harjoitt.	W. L. Laaksonen	—	—	—	1	234	474	—	438	—
II pl. maanm. ins.	T. A. Hirn	1	—	—	—	162	243	282	1,457	1,799
Maanm. harjoitt.	Katri Vartiainen	—	—	—	1	—	—	—	—	—
Kartoitt. oppil.	O. Milan	—	—	—	—	—	—	—	—	—
II pl. maanm. ins.	A. Kröger	1	—	—	—	68	172	—	663	308
Maanm. ausk.	F. E. Anttila	—	1	—	—	—	—	—	155	—
» » »	T. E. Vahala	—	1	—	—	260	950	10	844	968
II pl. maanm. ins.	S. Mäkelä	1	—	—	—	6	4	—	157	157
» » »	P. v. Nandelstadh	1	—	—	—	86	180	—	944	1,967
» » »	F. F. Sinivaara	1	—	—	—	33	12	1	47	214
Maanm. harjoitt.	V. Lehtinen	—	—	—	1	50	150	—	201	—
II pl. maanm. ins.	W. Stenroos	1	—	—	—	27	10	—	19	3,226
Maanm. ausk.	V. H. Anttila	—	—	—	—	—	—	—	—	—
» harjoitt.	R. Turenius	—	—	—	1	56	263	—	319	—
II pl. maanm. ins.	V. Varmanen	1	—	—	—	67	57	—	124	198
Maanm. ausk.	E. Anttila	—	—	—	—	—	—	—	—	3,000
» harjoitt.	J. Saikkonen	—	—	—	1	53	267	—	21	21
II pl. maanm. ins.	K. Vohlonen	1	—	—	—	30	—	—	—	—
Maanm. ausk.	Y. Kivisalo	—	1	—	—	52	48	—	1,212	—
II pl. maanm. ins.	H. Ylenius	1	—	—	—	42	92	—	293	714
Maanm. harjoitt.	L. Torén	—	—	—	1	124	314	2	407	—
III pl. maanm. ins.	H. Fincke	1	—	—	—	50	56	—	218	217
» » »	W. Fromholtz	1	—	—	—	38	46	—	84	237
» » »	H. R. Ilo	1	—	—	—	24	19	—	43	1,439
Maanm. ausk.	A. J. Hyhkö	—	1	—	—	75	26	—	66	435
» harjoitt.	W. Lehtinen	—	—	—	—	117	537	—	60	—
III pl. maanm. ins.	B. Kock	1	—	—	—	21	6	—	93	7,903
Maanm. harjoitt.	V. Puustinen	—	—	—	1	—	—	—	—	—
» » »	J. Weckström	—	—	—	1	—	—	—	—	—
» » »	A. Gottberg	—	—	—	1	—	—	—	—	—
III pl. maanm. ins.	K. Lehtinen	1	—	—	—	429	574	—	1,003	1,749
» » »	M. Lehtinen	1	—	—	—	34	45	—	43	798
Maanm. ausk.	E. Anttila	—	—	—	—	—	—	—	2	—
III pl. maanm. ins.	E. W. Nordling	1	—	—	—	31	26	5	46	2,566
Maanm. harjoitt.	A. Aira	—	—	—	1	7	244	9,383	—	—
III pl. maanm. ins.	J. E. Ojama	1	—	—	—	99	504	—	282	449
» » »	T. Pöijärvi	1	—	—	—	66	171	—	276	276
» » »	W. Railo	1	—	—	—	67	23	—	79	11,937
Maanm. harjoitt.	A. Hermonen	—	—	—	1	—	—	—	—	—
» » »	A. Eklund	—	—	—	1	—	—	—	—	—
III pl. maanm. ins.	E. Saarto	1	—	—	—	26	86	—	466	1,522
Maanm. harjoitt.	E. Rantala	—	—	—	1	—	—	—	—	—
III pl. maanm. ins.	V. V. Seppälä	1	—	—	—	3	2	—	—	—
Maanm. harjoitt.	H. Järvelä	—	—	—	—	212	655	—	3,599	2,031
» » »	V. Suomaa	—	—	—	1	33	397	—	—	—

Jaettu Skiftats		Lohottu Styckats		Asutustiloja erotettu valtion metsämailla Kolonisationslägenheter bildats & statens skogsmarker		Järjestelty vuokra-alueita Reglerats legoområden			Utstakats rät, kilometer	Ankastu rajoja, kilometeriä	Rakennettu pyykkejä Uppförets rösen	Toimihenkilöiden palkkaus Företättningsingenjörens avlöning
osaikkaita intressentit	hehtaaria hektarier	osaikkaita intressentit	hehtaaria hektarier	tiloja lägenheter	hehtaaria hektarier	villiyshuoneita odlingsonnåden	asuntoalueita bostadsområden	hehtaaria hektarier				
29	868	100	504	—	—	5	13	58	55	544	88,915	
11	272	49	212	—	—	—	—	—	42	248	64,783	
—	—	—	—	—	—	—	—	—	15	22	48,193	
30	309	35	91	—	—	3	26	45	47	445	15,643	
—	—	29	154	—	—	2	3	26	13	111	80,843	
148	2,008	—	—	—	—	—	—	—	—	—	22,300	
6	856	99	1,094	—	—	17	18	224	55	400	17,477	
40	1,736	32	184	—	—	23	26	163	16	241	56,765	
—	—	—	—	—	—	—	—	—	101	810	3,561	
172	773	194	745	—	—	9	43	206	56	730	98,800	
33	139	1	20	—	—	—	—	—	12	114	30,000	
73	139	7	309	—	—	—	4	6	64	178	61,114	
—	—	—	194	—	—	—	—	—	11	572	16,670	
15	650	37	522	—	—	5	6	39	12	147	12,785	
8	457	57	349	—	—	5	12	73	30	271	118,758	
2	21	51	347	—	—	4	9	64	21	267	27,953	
—	—	—	—	—	—	—	—	—	—	—	7,295	
—	—	225	351	—	—	4	7	26	35	573	57,123	
—	—	—	—	—	—	—	1	—	36	165	47,810	
—	—	—	—	—	—	—	2	27	1	16	16,729	
263	1,509	17	676	—	—	2	2	27	7	76	49,694	
25	373	7	147	—	—	2	2	41	90	222	16,729	
10	408	62	233	—	—	10	41	147	81	435	87,338	
16	190	46	451	—	—	29	14	461	16	63	51,521	
6	26	62	159	—	—	29	30	697	16	63	5,000	
—	—	90	453	—	—	3	9	41	17	265	12,000	
—	—	14	206	—	—	1	14	35	4	45	76	
—	—	160	477	—	—	10	38	104	91	604	100,348	
—	—	—	—	—	—	—	—	—	—	—	32,560	
19	755	85	834	—	—	16	27	237	102	738	86,717	
2	1	134	1,013	—	—	37	43	799	60	577	81,744	
—	—	2	7	—	—	—	—	—	1	11	94,634	
—	—	129	156	—	—	21	13	412	35	484	75,044	
90	1,661	64	118	—	—	11	28	129	60	378	6,190	
37	437	36	136	—	—	6	47	81	31	476	81,798	
189	4,044	280	732	—	—	1	75	93	45	1,293	18,000	
—	—	—	—	—	—	—	—	—	—	—	7,500	
24	1,886	62	660	19	1,077	3	4	60	85	430	5,000	
2	215	79	670	—	—	5	11	121	22	204	89,472	
—	—	—	—	—	—	—	—	—	60	162	113,061	
—	—	—	—	—	—	—	—	—	95	247	11,565	
—	—	—	—	—	—	—	—	—	—	—	144,705	
—	—	—	—	—	—	—	—	—	—	—	1,500	
—	—	—	—	—	—	—	—	—	—	—	1,000	
—	—	—	—	—	—	—	—	—	—	—	88,749	
—	—	—	—	—	—	—	—	—	—	—	500	
—	—	—	—	—	—	—	—	—	—	—	76,990	
—	—	—	—	—	—	—	—	—	—	—	11,565	
—	—	—	—	—	—	—	—	—	—	—	11,500	

	Maanmittausinsinööri Lantmätteringenjörer	Auskultanteja Auskultanter	Kartoittajia Kartläggare	Harjoittelijoita Praktikanter	Mitattu hehtaaria Avfattats hektarer			Ulkonaats hektarer	Työtehty hehtaaria Graderats hektarer
					viljelystä odlad mark	metämaata skogsmark	vesialuetta vattenområde		
III pl. maanm. ins. V. Thuring	1	—	—	—	131	56	—	630	630
» » » L. A. Tenho	—	—	—	—	2	—	—	3	—
» » » A. Vainio	1	—	—	—	120	419	—	2,310	1,418
Maanm. harjoitt. O. V. K. Rautavuori	—	—	—	1	195	1,072	—	—	—
» » L. V. Lujala	—	—	—	1	—	—	—	—	—
» » O. Otava	—	—	—	1	—	—	—	—	—
» » E. A. Varjonen	—	—	—	1	—	—	—	—	—
III pl. maanm. ins. A. V. Vitali	1	—	—	—	1	—	—	—	328
Ylim. » » ¹⁾ A. Haglund	1	—	—	—	107	448	—	411	1,064
» » » J. O. Hammarén	1	—	—	—	5	17	—	223	579
Maanm. harjoitt. B. Fagerlund	—	—	—	1	13	69	—	—	—
Ylim. maanm. ins. E. Leivo	1	—	—	—	22	555	—	35	1,557
» » » T. Lindström	1	—	—	—	18	31	—	92	49
» » » B. Schildt	1	—	—	—	14	19	—	3,904	5,824
Maanm. harjoitt. E. Salonen	—	—	—	1	85	298	2	—	—
» » O. Grönroos	—	—	—	—	—	—	—	—	—
Kartoittaja E. Andersson	—	—	1	—	1,405	446	—	11,358	—
» » W. Lonka	—	—	1	—	—	—	—	515	—
Ylim. kartoitt. V. Sulasalmi	—	—	—	—	801	3,203	—	678	207
» » T. Eino	—	—	1	—	325	1,277	4	1,648	—
» » K. Laaksonen	—	—	1	—	151	187	—	327	—
» » I. Sinkankoski	—	—	1	—	606	1,912	—	1,208	—
» » U. Vahlberg	—	—	1	—	137	140	—	312	—
» » I. Ölander	—	—	1	—	250	1,179	—	—	—
Yhteensä — Summa	37	4	7	23	7,891	22,742	1,028	544,901	63,635

Insinöörit F. Reinholm ja L. A. Tenho vakinaisina Hämeen läänissä. Insinööri A.v. Wright määrätty 31/5 1928 tarkastajaksi Kuopion läänin. Insinööri J. O. Hammarén nauttii eläkettä, mutta työskennellyt ylimääräisenä. Insinööri B. Schildt työskennellyt myös Oulun läänissä.

Hämeen lääni. — Tavastehus län.									
I pl. maanm. ins. B. A. Kuhlefelt	1	—	—	—	16	62	—	75	75
» » » F. Reinholm	1	—	—	—	18	14	—	32	32
Maanm. harjoitt. V. H. Järvelä	—	—	—	1	—	—	—	—	—
» » G. Toppelius	—	—	—	1	—	—	—	—	—
I pl. maanm. ins. E. O. Sandström	1	—	—	—	46	115	—	327	6,435
Maanm. harjoitt. K. Luukkainen	—	—	—	1	—	—	—	—	—
I pl. maanm. ins. K. A. Voionmaa	1	—	—	—	31	40	—	417	321
Maanm. harjoitt. Sirkka Liakka	—	—	—	1	39	172	—	—	—
I pl. maanm. ins. E. V. Åberg	—	—	—	—	—	—	—	—	—
II pl. » » M. Nisula	1	—	—	—	331	494	—	4,632	903
Maanm. harjoitt. A. Arho	—	—	—	1	—	—	—	—	—
Kartoitt. oppil. K. E. Eloranta	—	—	—	—	—	—	—	—	—
I pl. maanm. ins. E. Hj. Roering	1	—	—	—	6	2	—	—	1,017
Maanm. harjoitt. V. Innala	—	—	—	1	16	21	—	176	—
II pl maanm. ins. K. A. Sariola	1	—	—	—	10	56	—	493	557
» » » L. J. A. Särkkä	1	—	—	—	188	876	—	1,815	2,169
Maanm. harjoitt. P. Lappi	—	—	—	1	65	600	—	—	—
II pl. maanm. ins. S. J. Teittinen	1	—	—	—	76	228	—	3,806	3,258

¹⁾ Extraordinarie lantm. ing.

Jaettu Skiftats		Lohottu Styckats		Asutustiloja erotettu valtion metsämailla Kolonisationslägenheter bildats å statens skogsmarker		Järjestetty vuokra-alueita Reglerats legoområden			Utsäskats rår, kilometer	Rakennettu pyykkeitä Uppförs rösen	Förrättningsingenjörens avlöning	Tonnihushänsörens palkkas avlöning
osaikkaita intressentier	hehtaaria hektarier	osaikkaita intressentier	hehtaaria hektarier	tiloja lägenheter	hehtaaria hektarier	viljelysalueita odlingssonrården	asuntoalueita bostadsområden	hehtaaria hektarier				
—	—	77	803	—	—	6	5	69	66	492	58,612	
—	—	—	—	—	—	—	—	—	2	15	1,926	
27	1,582	30	446	27	1,586	29	20	433	76	489	83,128	
—	—	—	—	—	—	—	—	—	79	—	7,300	
—	—	—	—	—	—	—	—	—	—	—	1,200	
—	—	—	—	—	—	—	—	—	—	—	6,006	
—	—	—	—	—	—	—	—	—	—	—	1,400	
—	—	105	644	—	—	—	—	—	23	310	56,122	
28	507	46	128	—	—	1	10	21	50	298	64,545	
3	114	11	66	—	—	—	4	4	4	51	25,620	
—	—	—	—	—	—	—	—	—	—	—	3,700	
20	1,277	27	226	—	—	18	21	215	101	538	49,884	
7	49	10	45	—	—	—	1	—	5	47	59,200	
—	—	2	7	17	946	—	1	1	67	214	27,956	
—	—	—	—	—	—	—	—	—	—	—	7,500	
—	—	—	—	—	—	—	—	—	—	—	3,000	
—	—	—	—	—	—	—	—	—	25	121	61,134	
—	—	—	—	—	—	—	—	—	36	699	15,837	
—	—	—	—	—	—	9	12	155	48	184	45,360	
—	—	—	—	—	—	—	—	—	—	—	33,970	
—	—	—	—	—	—	—	—	—	18	—	19,000	
—	—	—	—	—	—	—	—	—	8	40	20,822	
—	—	—	—	—	—	—	—	—	—	—	2,000	
—	—	—	—	—	—	—	—	—	17	—	6,764	
1,384	25,982	2,618	15,383	79	4,284	396	699	6,733	2,256	15,557	3,379,075	

Ing. F. Reinholm och L. A. Tenho ordinarie i Tavastehus län. Ing. A. v. Wright utnämnd 31/5 1928 till inspektör i Kuopio län. Ing. J. O. Hammarén åtnjuter pension, men har arbetat som extraordinarie. Ing. B. Schildt arbetat även i Uleåborgs län.

—	—	30	608	—	—	—	—	—	7	55	31,760
—	—	29	154	—	—	2	3	26	13	111	22,990
—	—	—	—	—	—	—	—	—	—	—	3,770
81	2,250	36	193	9	319	1	8	23	77	424	90,114
13	115	31	198	—	—	12	10	151	48	315	7,761
—	—	—	—	—	—	—	—	—	—	—	59,595
—	—	—	—	—	—	—	—	—	—	—	1,500
31	870	470	923	—	—	5	5	73	103	1,277	4,201
—	—	—	—	—	—	—	—	—	—	—	144,637
—	—	—	—	—	—	—	—	—	—	—	9,000
4	70	125	1,566	—	—	48	18	1,040	35	486	29,400
7	176	117	332	29	—	4	6	58	40	205	120,441
24	193	167	7,289	29	1,251	8	15	172	41	329	40,000
76	1,870	182	1,246	—	—	17	6	414	90	485	40,638
—	—	—	—	—	—	—	—	—	3	25	110,495
—	—	—	—	—	—	—	—	—	—	—	5,246
—	—	—	—	—	—	—	—	—	63	470	175,724

		Maanmittausinsinöörejä Lantmästaringenötter	Auskultanteja Auskultanter	Kartoittajia Kartläggare	Harjoittelijoita Praktikanter	Mitattu hehtaaria Avfäattats hektarar			Iaskettu alaa, hehtaaria Uträknats hektarar	Jyväitetty hehtaaria Graderats hektarar
						viljelyksää odlad mark	metelmäta skogsmark	vesialuetta vattenområde		
Ylim. maanm. ins.	L. Ronkanen	—	—	—	—	24	61	—	320	307
Maanm. harjoitt.	L. Isotalo	—	—	—	1	41	120	—	380	—
»	V. Laurikainen	—	—	—	1	—	—	—	—	—
»	P. Taskinen	—	—	—	1	32	141	—	240	—
III pl. maanm. ins.	F. T. Eerola	—	—	—	—	—	—	—	—	—
»	L. Erander	—	—	—	—	—	—	—	—	—
Maanm. ausk.	M. Erander	—	—	—	—	12	259	—	271	271
III pl. maanm. ins.	J. A. Härmälä	1	—	—	—	88	146	—	3,896	3,214
Maanm. harjoitt.	A. H. Ritarsalo	—	—	—	1	154	1,160	—	—	—
»	A. Seppälä	—	—	—	1	134	802	—	—	—
Kartoitt. oppil.	V. Luukkainen	—	—	—	—	—	—	—	—	—
III pl. maanm. ins.	J. O. Kiehelä	1	—	—	—	9	2	—	251	—
Maanm. harjoitt.	K. Kiehelä	—	—	—	1	—	—	—	—	—
»	Y. Kyötilä	—	—	—	1	—	—	—	—	—
III pl. maanm. ins.	H. P. Kulhia	1	—	—	—	3	27	46	405	2,639
Maanm. harjoitt.	E. M. Andersin	—	—	—	1	—	—	—	—	—
III pl. maanm. ins.	K. D. Sinervä	1	—	—	—	—	—	—	148	—
»	P. Viitanen	—	—	—	—	—	—	—	5,367	—
Maanm. ausk.	E. A. Paasonen	—	1	—	—	8	15	—	762	614
» harjoitt.	B. Löfberg	—	—	—	1	194	999	—	—	—
»	E. Lönnbohm	—	—	—	1	—	—	—	—	—
III pl. maanm. ins.	E. Rautakorpi	1	—	—	—	67	178	—	460	460
»	L. A. Tenho	1	—	—	—	5	4	—	41	—
»	J. P. Uotinen	1	—	—	—	—	—	—	—	—
Ylim. »	L. Hiillos	1	—	—	—	118	1,216	—	2,227	1,967
Maanm. harjoitt.	G. Granqvist	—	—	—	1	155	473	—	—	—
»	E. Hiillos	—	—	—	1	—	—	—	—	—
Ylim. maanm. ins.	P. Jäntti	1	—	—	—	57	58	—	444	770
Maanm. ausk.	P. J. Kukkonen	—	1	—	—	23	96	—	120	42
Ylim. maanm. ins.	L. S. Sara	—	—	—	—	—	—	—	—	—
Kartoittaja	K. J. Alava	—	—	—	1	170	521	—	—	—
»	V. Kuittinen	—	—	—	—	—	—	—	—	—
»	P. Kurri	—	—	—	1	410	588	—	899	—
»	J. R. Naapuri	—	—	—	1	69	93	—	141	—
»	P. E. Orre	—	—	—	1	52	246	—	997	—
»	V. Sulasalmi	—	—	—	1	—	—	—	—	—
»	R. E. A. Wasastjerna	—	—	—	1	10	20	—	—	—
Ylim. kartoitt.	K. Laiho	—	—	—	1	—	—	—	—	—
»	T. Naapuri	—	—	—	1	126	340	—	396	—
»	M. Hj. Wallenius	—	—	—	1	232	839	—	1,071	—
Yhteensä — Summa		19	2	9	19	3,035	11,084	46	30,661	25,199

Insinööri B. A. Kuhlefelt on työskennellyt ylimääräisenä virkamiehenä Uudenmaan läänin maanmittauskonttorissa. Insinööri F. Reinholm on työskennellyt myöskin Turun ja Porin läänissä. Insinööri E. W. Åberg on vakinaisena Kuopion läänissä. Insinöörit K. A. Sariola ja E. Rautakorpi työskennelleet myöskin Uudenmaan läänissä. Insinööri F. T. Eerola vakinaisena Mikkelin ja insinööri L. Erander Uudenmaan läänissä. Insinööri L. A. Tenho työskennellyt muissakin lääneissä. Insinööri J. P. Uotinen työskennellyt pääasiassa Kuopion läänissä.

Jaettu Skiftats		Lohottu Styckats		Asutustiloja erotettu valtion metsämailla Kolonisationslägenheter bildats å statens skogsmarker		Järjestelty vuokra-alueita Reglerats legoområden			Utskattats rår, Kilometer	Aikakatu rajoja, Kilometria	Rakennettu pyykkettä Uppförets rösen	Toimintahäiriöihin paikkans Föräktningensingenrens avlöning
osaikkaita Intressentter	hehtaaria hektarar	osaikkaita intressentter	hehtaaria hektarar	tiloja lägenheter	hehtaaria hektarar	viljelysalueita odivingsområden	asuntokaluheita postadsområden	hehtaaria hektarar				
22	20	16	151	—	—	3	8	61	34	210	39,400	
—	—	—	—	—	—	—	—	—	35	169	9,200	
—	—	—	—	—	—	—	—	—	—	—	19,200	
—	—	—	—	—	—	—	—	—	27	210	7,900	
3	75	—	—	—	—	—	—	—	2	7	70,765	
3	2	14	23	—	—	—	—	—	9	69	33,993	
14	995	55	352	—	—	—	—	—	48	291	36,000	
394	6,631	146	8,515	25	1,066	14	14	304	53	463	190,867	
—	—	—	—	—	—	—	—	—	114	640	27,200	
—	—	—	—	—	—	—	—	—	13	53	12,000	
—	—	—	—	—	—	—	—	—	—	—	39,400	
—	—	148	4,116	—	—	2	13	21	133	868	114,271	
—	—	—	—	—	—	—	—	—	—	—	4,000	
—	—	—	—	—	—	—	—	—	—	—	24,000	
75	1,454	165	2,083	—	—	5	30	96	122	658	139,535	
—	—	—	—	—	—	—	—	—	—	—	4,500	
7	102	603	8,440	53	944	1	1	8	104	1,483	234,434	
—	—	—	—	—	—	—	—	—	—	—	46,414	
4	686	101	2,578	—	—	1	—	60	169	2,385	27,200	
—	—	—	—	—	—	—	—	—	11	134	9,520	
6	440	100	3,015	—	—	5	—	99	—	—	1,300	
—	—	—	—	—	—	—	—	—	98	607	77,673	
—	—	—	—	—	—	—	—	—	3	19	16,164	
13	581	208	9,471	—	—	13	15	217	182	1,621	18,600	
—	—	—	—	—	—	—	—	—	—	—	60,353	
—	—	—	—	—	—	—	—	—	—	—	7,000	
40	332	75	459	—	—	8	4	174	31	302	10,000	
—	—	4	7	—	—	2	1	34	6	83	97,653	
—	—	—	—	—	—	—	—	—	—	—	—	
—	—	—	—	—	—	—	—	—	61	334	45,300	
—	—	—	—	—	—	—	—	—	—	—	20,500	
—	—	—	—	—	—	18	7	417	33	269	31,290	
—	—	—	—	—	—	—	—	—	5	—	45,300	
—	—	—	—	—	—	—	—	—	22	172	16,065	
—	—	—	—	—	—	—	—	—	—	—	51,960	
—	—	—	—	—	—	—	—	—	82	233	30,216	
—	—	—	—	—	—	—	—	—	—	—	18,250	
—	—	—	—	—	—	—	—	—	40	208	28,500	
—	—	—	—	—	—	—	—	—	31	124	27,140	
817	16,862	2,822	51,719	116	3,580	169	164	3,448	1,988	15,794	2,590,335	

Ing. B. A. Kuhlefeldt arbetat som extraordinarie tjänsteman vid lantmäterikontoret i Nylands län. Ing. F. Reinholm arbetat även i Åbo och Björneborgs län. Ing. E. W. Åberg ordinarie i Kuopio län. Ing. K. A. Sariola och E. Rautakorpi arbetat även i Nylands län. Ing. F. T. Eerola ordinarie i St Michels och Ing. L. Erander i Nylands län. Ing. L. A. Tenho arbetat även i andra län. Ing. J. P. Uotinen arbetat huvudsakligen i Kuopio län.

		Maanmittausinsinööri Lautakamrengentover	Ausekuntantteja Auskultanter	Kartoittaja Kartläggare	Harjoittelijoita Praktikanter	Mitattu hehtaaria Avfattats hektarer			Iasettu ala, hehtaaria Uttränats hektarer	Jyväkky hehtaaria Grädnats hektarer
						viljelyksii odlad mark	metsämaata skogsmark	vesialuetta vattenområde		
Viipurin lääni. — Viborgs län.										
I pl. maanm. ins.	J. R. Ahlfors	1	—	—	—	96	78	—	1,086	1,086
Maanm. ausk.	P. K. Tynkkynen .	—	—	—	—	88	346	—	484	434
I pl. maanm. ins.	A. Ahtiainen	1	—	—	—	28	28	—	784	160
» » »	K. L. J. Bergman ..	1	—	—	—	61	60	—	999	921
» » »	J. G. Björkstén ...	1	—	—	—	10	12	—	—	—
» » »	G. Bäckström	1	—	—	—	345	825	—	1,154	868
» » »	E. Laakkonen	1	—	—	—	44	36	—	385	243
» » »	E. Punnonen	1	—	—	—	81	190	—	294	780
Maanm. harjoitt.	J. B. Penttinen	—	—	—	1	155	373	—	527	—
I pl. maanm. ins.	J. W. Silvekoski ..	1	—	—	—	109	89	—	754	733
» » »	G. J. Törnudd	1	—	—	—	132	350	—	1,040	2,056
II pl. » » »	C. J. Heikel	1	—	—	—	65	49	—	1,705	1,705
» » »	O. Hänninen	1	—	—	—	137	340	—	2,005	7,303
Maanm. harjoitt.	Å. Bengter	—	—	—	1	—	—	—	—	—
II pl. maanm. ins.	P. J. Kaario	1	—	—	—	61	59	—	277	382
» » »	K. E. Korkeavuori ..	1	—	—	—	207	829	—	2,776	1,217
» » »	M. Suuronen	1	—	—	—	13	9	—	415	260
» » »	H. Tengén	1	—	—	—	49	17	—	148	331
» » »	J. R. Toikka	1	—	—	—	37	3	—	1,227	311
» » »	A. S. Vainio	1	—	—	—	183	181	50	2,880	1,783
Maanm. ausk.	V. N. Kotiranta	—	1	—	—	77	277	—	729	—
II pl. maanm. ins.	I. Villala	1	—	—	—	—	3	—	120	117
III pl. » » »	J. V. Arvilommi ..	1	—	—	—	175	247	—	656	824
» » »	H. A. Harviainen ..	1	—	—	—	83	494	—	1,001	1,001
» » »	T. E. Hämäläinen ..	1	—	—	—	51	209	—	987	621
» » »	A. E. Kunnas	1	—	—	—	—	—	—	—	—
» » »	J. Laitinen	1	—	—	—	21	54	—	89	89
Maanm. harjoitt.	S. W. Kaihlanen ..	—	—	—	—	—	—	—	—	—
III pl. maanm. ins.	H. E. Laurila	1	—	—	—	61	118	—	1,938	668
» » »	A. J. Lavonen	1	—	—	—	137	543	—	1,128	935
» » »	E. Olsoni	1	—	—	—	—	—	—	442	64
Maanm. ausk.	P. K. Tynkkynen .	—	1	—	—	46	372	—	154	154
III pl. maanm. ins.	R. Olsoni	1	—	—	—	105	237	10	1,718	1,314
» » »	Y. M. V. Starck ..	1	—	—	—	—	—	—	3,497	4,736
» » »	L. A. Tenho	1	—	—	—	36	18	—	274	—
» » »	H. Wikberg	1	—	—	—	—	—	—	—	—
» » »	A. E. Väyrynen ...	1	—	—	—	26	5	—	6,069	5,917
» » »	A. H. Zinck	1	—	—	—	153	869	9	1,153	1,022
Ylim. maanm. ins.	A. H. Holmström ..	1	—	—	—	60	60	—	560	560
Kartoittaja	B. V. Juutilainen ..	—	—	1	—	480	—	—	—	—
» » »	P. J. Laasonen	—	—	1	—	86	433	—	148	—
Ylim. kartoittaja	E. P. Kallio	—	—	1	—	145	492	—	109	—
» » »	T. Kunnas	—	—	1	—	38	195	—	—	—
Yhteensä — Summa		32	2	4	2	3,681	8,500	69	39,747	38,595
<p>Insinöörit G. J. Törnudd ja J. Laitinen työskennelleet myös Kuopion ja insinööri H. E. Laurila Mikkelin läänissä. Insinööri L. A. Tenho vakinaisena Hämeen läänissä. Insinööri A. Holmström nauttii eläkettä, mutta työskentelee ylimääräisensä.</p>										
Mikkelin lääni. — S:t Michels län.										
I pl. maanm. ins.	K. Anttinen	1	—	—	—	21	47	—	1,632	624
» » »	E. Aura	1	—	—	—	55	100	—	492	2,504
Maanm. harjoitt.	E. Saarinen	—	—	—	1	228	1,941	—	2,169	—

	Maanmittausinsinööri Lanunkehingentöret	Auskultanteja Auskultanter	Kartoittaja Kartläggare	Harjoittelijoita Praktikanter	Mitattu hehtaaria Aviattats hektarer			Laskettu alaa, hehtaaria, Utökans hektarer	Jyvästetty hehtaaria Gräddats hektarer	
					viljelyksiä odlad mark	metsemäata skogsmark	vesialuetta vattenområde			
I pl. maanm. ins.	A. O. B. Stenberg	1	—	—	—	70	233	—	338	599
Maanm. harjoitt.	S. Virilander	—	—	—	1	—	—	—	—	—
II pl. maanm. ins.	J. V. Granroth	—	—	—	—	—	—	—	—	—
» » »	M. Eronen	1	—	—	—	52	465	—	483	3,996
Maanm. harjoitt.	S. Kokko	—	—	—	1	—	—	—	—	—
II pl. maanm. ins.	R. Immonen	1	—	—	—	89	182	—	1,312	2,482
Maanm. harjoitt.	G. I. Holmberg	—	—	—	1	209	1,209	—	1,418	—
II pl. maanm. ins.	Y. Makkonen	1	—	—	—	74	320	—	5,117	5,094
Maanm. harjoitt.	T. Vohlonen	—	—	—	1	168	810	—	—	—
II pl. maanm. ins.	H. O. Ståhlberg	1	—	—	—	—	—	—	1,412	1,940
Maanm. ausk.	T. Polvinen	—	1	—	—	—	—	—	169	—
Maanm. harjoitt.	E. I. Ståhlberg	—	—	—	1	73	441	—	—	—
III pl. maanm. ins.	F. T. Eerola	1	—	—	—	286	1,354	—	908	1,286
Maanm. harjoitt.	E. Nokkala	—	—	—	1	—	—	—	—	—
» » »	L. Kaitaranta	—	—	—	1	—	—	—	—	—
III pl. maanm. ins.	H. E. Laurila	—	—	—	—	—	—	—	297	971
» » »	K. Luukkainen	1	—	—	—	152	395	—	1,623	1,623
» » »	E. Olsoni	—	—	—	—	—	—	—	—	—
» » »	R. Perander	1	—	—	—	10	21	—	3,022	3,022
Maanm. harjoitt.	P. Skand	—	—	—	1	58	198	—	—	—
III pl. maanm. ins.	T. Pärnänen	1	—	—	—	71	185	—	1,682	1,090
» » »	V. Ruuskanen	1	—	—	—	58	215	—	906	2,684
» » »	L. A. Tenho	—	—	—	—	1	—	—	4	—
Ylim. maanm. ins.	E. Kyander	1	—	—	—	—	—	—	—	—
Kartoittaja	A. Laurikainen	—	—	1	—	—	—	—	1,307	—
Ylim. kartoittaja	N. Kälviäinen	—	—	1	—	579	2,732	2,010	2,872	—
» » »	A. Makkonen	—	—	1	—	394	2,468	2,400	—	—
» » »	U. Remes	—	—	1	—	276	1,495	—	—	—
» » »	A. Takanen	—	—	1	—	165	1,081	—	—	—
» » »	V. Vitikainen	—	—	1	—	296	1,764	2	—	—
Yhteensä — Summa		13	1	6	9	3,385	17,656	4,412	27,159	27,915

Insinööri J. V. Granroth vakinaisena Vaasan läänissä. Insinööri F. T. Eerola työskennellyt myös Hämeen läänissä. Insinööri H. E. Laurila vakinainen Viipurin läänissä ja insinööri L. A. Tenho Hämeen läänissä.

Kuopion lääni. — Kuopio län.

I pl. maanm. ins.	E. F. Envald	1	—	—	—	220	1,318	—	1,399	1,399
Maanm. harjoitt.	R. Ståhlberg	—	—	—	1	60	169	—	229	—
» » »	E. Pursiainen	—	—	—	1	202	1,194	—	1,396	—
I pl. maanm. ins.	I. Lindberg	1	—	—	—	6	5	—	1,840	1,840
Maanm. harjoitt.	A. Heikkinen	—	—	—	1	62	360	—	402	534
I pl. maanm. ins.	U. Suvanto	1	—	—	—	—	—	—	766	752
» » »	G. J. Törnudd	—	—	—	—	—	—	—	388	2,101
» » »	E. V. Aberg	1	—	—	—	109	483	2	4,035	2,602
Maanm. harjoitt.	V. Lehtonen	—	—	—	1	—	—	—	—	—
I pl. maanm. ins.	A. Zilliacus	1	—	—	—	92	41	—	452	1,039
II pl. » » »	K. Blomqvist	1	—	—	—	31	21	—	3,636	5,503
Maanm. ausk.	A. Kontio	—	1	—	—	78	489	—	48	48
» harjoitt.	E. Boman	—	—	—	1	278	2,352	—	—	—
II pl. maanm. ins.	J. V. Granroth	—	—	—	—	—	—	—	—	—
» » »	A. J. Inberg	1	—	—	—	7	23	—	30	3,883
» » »	A. Hakkarainen	1	—	—	—	50	136	—	2,009	379
Maanm. harjoitt.	Y. O. Ruoho	—	—	—	1	—	—	—	—	—

Jaettu Skiftats		Lohottu Styckats		Asutustiloja erotettu valtion metsämailla Kolonisationslägenheter bildats å statens skogsmarker		Järjestetty vuokra-alueita Reglerats legoområden			Utsätkats rår, kilometer	Rakennettu pyrkkejä Uppföts rösen	Toimintajärjestön palkkaus Förättningsingenjörens avlöning
osakkaita intressenter	hehtaaria hektarer	osakkaita intressenter	hehtaaria hektarer	tilloja lägenheter	hehtaaria hektarer	viljelysmaata omläsnområden	asuntoalueita postadsområden	hehtaaria hektarer			
18	821	82	4,135	—	—	—	—	—	46	322	73,773
—	—	2	73	—	—	—	—	—	2	6	4,000
19	890	102	6,255	—	—	41	8	1,281	114	516	122,404
40	2,241	132	6,550	—	—	—	—	—	69	303	4,000
2	60	136	3,424	—	—	95	10	2,489	16	57	85,044
10	576	27	1,226	—	—	13	3	366	16	340	6,480
—	—	2	2	—	—	10	—	281	57	—	94,202
—	—	55	426	—	—	24	9	675	31	137	6,000
—	—	7	525	—	—	16	1	484	11	53	56,004
14	891	40	888	—	—	16	—	213	17	137	14,116
40	5,212	116	2,541	—	—	54	29	1,018	86	374	8,540
10	958	97	5,172	—	—	3	—	81	28	115	8,300
6	428	96	3,159	—	—	18	14	353	52	234	7,700
—	—	—	—	—	—	—	—	2	—	—	10,700
—	—	—	—	—	—	—	—	—	17	—	33,602
—	—	—	—	—	—	—	—	—	64	413	40,301
—	—	—	—	—	—	—	—	—	3	—	5,507
—	—	—	—	—	—	—	—	—	53	—	147,801
—	—	—	—	—	—	—	—	—	24	50	6,000
202	14,438	1,009	41,351	1	84	331	82	8,461	1,109	5,308	1,161,584

Ing. J. V. Granroth ordinarie i Vasa län. Ing. F. T. Eerola arbetat även i Tavastehus län. Ing. H. E. Laurila ordinarie i Viborgs och ing. L. A. Tenho i Tavastehus län.

2	501	131	2,135	—	—	—	—	71	895	364	56,697
—	—	—	—	—	—	—	—	—	—	31	3,000
16	1,050	109	595	—	—	3	1	60	58	362	17,192
32	1,298	59	3,125	—	—	11	3	312	24	93	58,516
—	—	20	296	4	94	2	2	44	33	191	21,640
2	206	141	10,403	—	—	1	9	202	11	38	91,581
14	477	40	3,046	—	—	23	1	494	128	694	6,240
39	3,770	124	4,120	—	—	7	1	185	40	149	74,644
—	—	3	48	—	—	43	18	1,115	101	343	1,250
—	—	4	255	—	—	—	—	—	28	27	65,747
7	423	18	605	—	—	—	—	—	53	142	194,821
21	1,469	142	643	—	—	60	—	1,757	1	3	8,660
—	—	—	—	—	—	8	2	173	66	329	15,300
—	—	—	—	—	—	—	—	—	57	581	2,170
—	—	—	—	—	—	—	—	—	—	—	63,164
—	—	—	—	—	—	—	—	—	—	—	94,937
—	—	—	—	—	—	—	—	—	—	—	3,600

	Maanmittausinsinöörejä Lantheningenieurere	Auskultanteja Auskultanter	Kartoittaja Kartläggare	Harjoittelijoita Praktikanter	Mitattu hehtaaria Avfattats hektarer			Tasattu ala, hehtaaria Uträknats hektarer	Jyväkerty hehtaaria Gradats hektarer	
					viljelyksii odlad mark	metämaata skogsmark	vesialuetta vattenområde			
II pl. maanm. ins.	A. A. Karikoski . . .	1	—	—	—	—	—	30	504	
Ma nm. harjoitt.	M. Pääkkönen . . .	—	—	1	—	—	—	—	—	
II pl. maanm. ins.	H. Korhonen . . .	1	—	—	77	275	2	1,132	2,040	
» » »	E. Lundson . . .	1	—	—	6	19	—	844	7,502	
Maanm. harjoitt.	V. Hyttinen . . .	—	—	1	140	2,277	—	2,215	2,463	
» » »	M. Korhonen . . .	—	—	—	—	—	—	—	—	
» » »	A. Hoffrén . . .	—	—	1	23	527	—	—	—	
II pl. maanm. ins.	O. J. Piipponen . . .	1	—	—	69	412	—	1,813	677	
III pl. » » »	E. Eskelinen . . .	1	—	—	40	268	—	1,376	948	
» » »	T. Kuokkanen . . .	1	—	—	52	105	—	1,121	1,039	
Maanm. harjoitt.	E. A. Haajanen . . .	—	—	1	—	—	—	—	—	
III pl. maanm. ins.	K. Kyander . . .	1	—	—	84	9	—	2,807	1,909	
» » »	J. Laitinen . . .	—	—	—	65	19	—	5,605	6,212	
» » »	E. V. Schroeder . . .	1	—	—	16	30	—	1,151	6,239	
Maanm. ausk.	E. F. Liukko . . .	—	1	—	3	3	—	1,032	2,242	
» - harjoitt.	E. Lyytikäinen . . .	—	—	1	—	—	—	—	—	
» » »	K. Inberg . . .	—	—	1	—	—	—	—	—	
III pl. maanm. ins.	K. Sjöberg . . .	1	—	—	5	75	—	80	732	
» » »	I. Swan . . .	1	—	—	139	593	—	3,656	4,756	
Maanm. harjoitt.	P. Klementjeff . . .	—	—	1	—	—	—	—	—	
III pl. maanm. ins.	L. A. Tenho . . .	—	—	—	60	183	—	288	—	
» » »	V. O. Timonen . . .	1	—	—	10	39	—	435	1,397	
Maanm. harjoitt.	V. Grenman . . .	—	—	1	325	958	—	1,090	—	
III pl. maanm. ins.	E. P. Uotinen . . .	—	—	—	242	477	40	1,958	4,654	
Kartoitt. oppil.	V. Ceder . . .	—	—	—	—	—	—	—	—	
Maanm. harjoitt.	L. Kärkkäinen . . .	—	—	1	—	—	—	—	—	
» » »	O. Parikka . . .	—	—	1	—	—	—	—	—	
Ylim. maanm. ins.	V. H. Anttila . . .	1	—	—	91	306	—	411	575	
» » »	L. Ronkanen . . .	1	—	—	31	143	—	390	577	
» » »	J. Sarlin . . .	1	—	—	1	1	—	—	395	
Maanm. ausk.	I. Hällström . . .	—	1	—	12	122	—	483	—	
» » »	P. Lehikoinen . . .	—	1	—	73	577	12	663	659	
» » »	H. Wallenius . . .	—	1	—	164	838	97	1,099	—	
Kartoittaja	H. Hartikainen . . .	—	—	1	—	837	—	327	—	
» » »	J. Heino . . .	—	—	1	58	370	1	1,355	—	
» » »	A. Jankko . . .	—	—	1	297	1,011	—	2,190	—	
» » »	F. Rantanen . . .	—	—	1	117	1,029	3	1,457	1,133	
» » »	T. Tamminen . . .	—	—	1	63	720	15	407	—	
» » »	A. Virta . . .	—	—	1	142	263	—	576	8,430	
Ylim. kartoittaja	N. J. Juvonen . . .	—	—	1	142	1,192	1,358	—	—	
» » »	S. V. Kaihlanen . . .	—	—	1	166	501	—	974	974	
» » »	K. Katainen . . .	—	—	1	419	944	—	724	—	
» » »	M. Korhonen . . .	—	—	1	152	1,251	—	1,373	—	
» » »	T. Nevalainen . . .	—	—	1	104	694	11	2,027	—	
» » »	H. Tanskanen . . .	—	—	1	149	1,867	2	1,583	—	
» » »	P. E. Toivanen . . .	—	—	1	176	1,089	—	1,506	—	
» » »	K. J. Tuominen . . .	—	—	1	—179	1,408	—	1,709	—	
» » »	V. Ulmanen . . .	—	—	1	302	2,515	—	2,277	—	
Yhteensä — Summa		22	5	15	16	5,389	30,538	1,543	64,794	76,147

Insinöörit G. J. Törnudd ja J. Laitinen vakinaisina Viipurin, insinööri J. V. Granroth Vaasan sekä insinöörit L. A. Tenho ja J. P. Uotinen Hämeen läänissä. Insinööri J. Sarlin nauttii eläkettä, mutta työskentelee ylimääräisenä.

Jaettu Skiftats		Lohottu Styckats		Asutusliloja erotettu valtion metsämailla Kolonisationslägenheter bildats å statens skogsmarker		Järjestelty vuokra-alueita Reglerats legoområden			Utsäkrats rår, kilometer	Aukashtu rajoja, kilometriä	Rakennettu pyykkejä Uppförs rösen	Tonttusuusintöön palkkaus Föräntningsingenjörens avlöning
osakkaita intressentit	hehtaaria hektarit	osakkaita intressentit	hehtaaria hektarit	tiloja lägenheter	hehtaaria hektarit	villiyshuoneita odlingsoimraden	asuntohuoneita bostadsomraden	hehtaaria hektarit				
6	282	53	1,637			5	2	96	27	114	34,045	
											19,200	
20	1,243	41	439			27	1	508	88	337	85,878	
6	381	107	1,312			23	4	651	60	439	91,231	
		7	73			9	4	223	42	195	32,752	
											17,371	
											6,000	
15	1,718	30	663	4	132	2	10	59	65	142	68,529	
6	516	14	638			9	6	170	65	134	50,669	
21	830	92	903			18	6	442	102	376	87,243	
											1,000	
2	144	39	955	12	2,463	16	4	292	56	225	28,700	
18	904	71	5,463			43	13	1,294	87	317	82,138	
56	612	78	1,374	3	15	16	15	379	78	374	117,317	
6	456	20	431			8		162	58	258	12,000	
											9,000	
											2,000	
4	212	3	171	5	172	1	1	17	17	23	18,106	
2	16	49	384			105	6	2,395	118	537	78,912	
											10,200	
									89	630	16,656	
22	1,907	27	764			38	12	861	47	229	84,849	
									30		6,595	
29	2,257	49	1,007			61	11	1,109	198	975	115,055	
											10,500	
											2,250	
											1,000	
11	202	26	323	24	372	9	1	171	38	193	11,260	
		11	197			7		135	18	50	8,200	
									1	8	750	
				13	483				26	69	7,150	
				23	663				32	63	15,589	
					1,099				51	131	17,050	
									44	48	13,300	
									38	138	24,500	
									23	24	25,177	
		9	142			20	6	417	60	256	30,278	
				7	538				43	63	11,052	
						43	5	754	106	335	47,051	
									103	257	27,900	
		8	58			21	1	449	70	236	48,852	
									70	95	20,856	
									38	170	32,953	
									70	15	18,075	
									30	25	12,850	
									44	67	16,848	
									18		15,686	
									23	159	26,269	
358	20,974	1,525	42,205	91	6,031	639	135	14,968	3,674	11,112	2,300,001	

Ing. G. J. Törnudd och J. Laitinen ordinarie i Viborgs, ing. J. V. Granroth i Vasa samt ing. L. A. Tenho och J. P. Uotinen i Tavastehus län. Ing. J. Sarlin åtnjuter pension, men arbetar som extraordinarie.

		Maanmittausinsinööri Lantmästaringenjörer	Ausuikantteja Ausuikantter	Kartoittajia Kartläggare	Harjoittelijoita Praktikanter	Mitattu hehtaaria Aviattats hektarer			Laskettu alaa, hehtaaria Uträktnas hektarer	Jyväkettu hehtaaria Gräddats hektarer
						viljelyksinä odlad mark	metseenaatia skogsmark	vesialuetta vattenområde		
Vaasan lääni. — Vasa län.										
I pl. maanm. ins.	J. H. Aalto	1	—	—	—	—	—	—	—	2,089
Maanm. harjoitt.	O. Lipponen	—	—	—	—	—	—	—	—	—
» »	Th. Nordenswan	—	—	—	—	—	—	—	—	—
» »	U. Furu	—	—	—	1	—	—	—	—	—
» »	E. Mäkinen	—	—	—	1	—	—	—	—	—
I pl. maanm. ins.	R. F. Albrecht	1	—	—	—	62	46	—	1,205	688
Maanm. ausk.	M. Hymander	—	1	—	—	20	—	—	69	—
I pl. maanm. ins.	A. Berger	1	—	—	—	353	912	—	1,399	1,600
» »	I. Hannelius	1	—	—	—	18	371	—	1,072	1,023
Maanm. harjoitt.	K. E. Aura	—	—	—	1	—	—	—	—	—
I pl. maanm. ins.	K. A. Johansson	1	—	—	—	—	—	—	—	—
» »	N. Molander	1	—	—	—	1	—	—	69	—
» »	J. Mölsä	1	—	—	—	142	102	—	731	518
Maanm. harjoitt.	M. Pihlas	—	—	—	1	383	1,153	1	507	—
I pl. maanm. ins.	K. T. Peltonen	1	—	—	—	67	982	—	1,049	644
» »	J. E. Sjöstedt	1	—	—	—	—	—	—	—	194
Maanm. harjoitt.	P. M. Korpinen	—	—	—	1	71	123	—	194	—
II pl. maanm. ins.	J. Ahto	1	—	—	—	225	1,123	—	1,237	4,679
» »	L. Franssila	1	—	—	—	91	161	—	120	—
» »	J. V. Granroth	1	—	—	—	18	27	—	1,357	2,040
Maanm. ausk.	O. Salmenkivi	—	1	—	—	—	—	—	—	—
II pl. maanm. ins.	A. V. Gustafsson	1	—	—	—	55	90	—	286	2,070
Maanm. ausk.	R. Nivala	—	1	—	—	9	2	—	211	11
Maanm. harjoitt.	V. Vaahtoranta	—	—	—	1	210	1,350	—	—	—
» »	K. Sarén	—	—	—	1	120	560	—	—	—
II pl. maanm. ins.	G. A. Holm	1	—	—	—	—	—	—	—	—
» »	O. A. Jaala	1	—	—	—	38	—	—	1,327	—
» »	J. Lehmus	1	—	—	—	22	107	—	2,216	4,092
Maanm. harjoitt.	U. Furu	—	—	—	1	268	1,606	—	576	—
» »	E. Kärkkäinen	—	—	—	1	153	1,172	—	1,450	—
Kartoitt. oppil.	O. Helander	—	—	—	—	—	—	—	—	—
II pl. maanm. ins.	T. Manner	1	—	—	—	—	—	—	1,131	1,201
Maanm. harjoitt.	J. Hakala	—	—	—	1	50	107	—	—	—
» »	R. Smeds	—	—	—	1	134	1,005	—	249	—
II pl. maanm. ins.	V. Pitkänen	1	—	—	—	62	420	—	326	271
Maanm. harjoitt.	V. U. Skyttä	—	—	—	1	30	66	—	—	—
II pl. maanm. ins.	V. Smeds	1	—	—	—	—	—	—	—	2,746
Maanm. harjoitt.	A. Backholm	—	—	—	1	118	630	6	754	—
» »	H. Smeds	—	—	—	—	64	206	4	274	—
III pl. maanm. ins.	V. Aalto	1	—	—	—	5	23	—	8	832
Maanm. harjoitt.	J. Lumme	—	—	—	1	—	—	—	—	—
» »	O. Pyhälähti	—	—	—	1	—	—	—	—	—
III pl. maanm. ins.	J. Heikel	1	—	—	—	—	—	—	—	—
» »	E. Huldén	1	—	—	—	7	46	1	217	131
Maanm. harjoitt.	V. Edgren	—	—	—	1	187	902	—	—	—
III pl. maanm. ins.	A. Jalava	1	—	—	—	31	376	—	466	5,238
Maanm. ausk.	M. Heino	—	1	—	—	122	605	—	727	1,243
Maanm. harjoitt.	K. Airikkala	—	—	—	1	67	1,481	—	556	—
» »	P. O. Kuusivuori	—	—	—	1	62	534	—	596	—
III pl. maanm. ins.	O. Jussila	1	—	—	—	—	—	—	—	—
» »	K. O. Porkka	1	—	—	—	191	578	—	527	1,670
» »	V. Ruuskanen	—	—	—	—	18	129	—	1,766	468
» »	J. G. Sawela	1	—	—	—	—	—	—	—	197
Kartoitt. oppil.	V. Nygård	—	—	—	—	—	—	—	—	—
Maanm. harjoitt.	O. Markonen	—	—	—	1	—	—	—	—	—

		Maanmittausinsinööri Lantmäteriingenörer	Auskultanteja Auskultanter	Kartoittaja Kartläggare	Harjoittelijoita Praktikanter	Mitattu hehtaaria Avfattats hektarer			Laskettu alaa, hehtaaria Urfaktans hektarer	Jyväkerty hehtaaria Graderats hektarer
						viljelyksai odlad mark	metelmänaala skogsmark	vesialuetta vattenområde		
III pl. maanm. ins.	L. A. Tenho					1	3		16	
» » »	J. Vitikka	1								1,976
Maanm. harjoitt.	J. E. Sarlin				1					
Kartoitt. oppil.	E. Parkkonen					68	762			
» » »	V. Puranen					88	283			
Ylim. maanm. ins.	M. G. Manninen	1				175	677		727	1,748
» » »	U. V. Stén	1								900
Maanm. harjoitt.	G. F. Holm				1	424	686		1,110	
» » »	K. Y. Wendelin				1					
Kartoittaja	F. H. Kavanto			1		181	259		3,100	
» » »	K. E. Kurtén			1		339	1,835		875	
» » »	V. Luoma			1						
» » »	H. Myrberg			1					642	
» » »	T. Naapuri					91	345			
Ylim. kartoittaja	J. Kähkönen			1		128	2,179		2,307	
» » »	K. Pöntinen			1		23	159	504		
» » »	A. Takanen			1						
» » »	U. Remes									
Yhteensä — Summa		29	4	7	22	4,992	24,203	516	31,449	38,269

Insinööri J. V. Granroth työskennellyt myös Mikkelin ja Kuopion lääneissä. Insinööri O. V. Jussila nimitetty 18/12 1928 arkistonhoitajaksi Mikkelin lääniin. Insinööri A. V. Ruuskanen nimitetty 9/2 1928 Mikkelin lääniin, jossa suurin osa palkkauksesta nostettu. Insinööri L. A. Tenho vakinaisena Hämeen läänissä.

Oulun lääni. — Uleåborgs län.										
I pl. maanm. ins.	B. Bützow	1								
» » »	J. V. Ikonen	1				263	1,292	6	1,680	1,785
» » »	K. Jänkävaara	1				67	120		187	3,234
Kartoitt. oppil.	V. Säly									
I pl. maanm. ins.	E. Lassila	1							31	551
Kartoitt. oppil.	K. Kinnula									
I pl. maanm. ins.	J. H. Luoma	1				14	43		85	939
» » »	K. Nurmela	1				86	328		1,161	1,180
Maanm. harjoitt.	H. Nurmela				1					
I pl. maanm. ins.	K. Similä	1								
II pl. » » »	V. Airas	1				52	107		950	3,333
Maanm. ausk.	A. Lansa		1			15	42		307	1,486
» harjoitt.	L. Riekkola				1					
Kartoitt. oppil.	Y. Uotinen									
II pl. maanm. ins.	K. A. Andersson	1							3,238	883
Maanm. harjoitt.	L. Pekari				1					
» » »	V. Louhivaara				1					
Kartoitt. oppil.	A. Pekari									
II pl. maanm. ins.	F. Gestrin	1				31	467		81	81
Maanm. harjoitt.	A. Heimola				1					
II pl. maanm. ins.	S. A. Kallio	1				43	49			4,690
Maanm. harjoitt.	M. Koskinen				1	204	845			
» » »	M. Cajander				1					
» » »	K. Tiger				1					
II pl. maanm. ins.	H. Kerola	1				26	60		2,053	5,740
Maanm. harjoitt.	H. Junno					140	632			

Jaettu Skiftats		Lohottu Styckats		Asutustiloja erotettu valtion metsämailla Kolonisationslägenheter bildats å statens skogsmarker		Järjestetty vuokra-alueita Reglerats legoområden			Utstakats rår, kilometer	Aukaisu rajaja, kilometria	Rakennettu pyykkeja Uppförets rösen	Toimintusindoorin palkkaus Föräktlingsingenjörens avlöning
osakkaita intressentit	hehtaaria hektarer	osakkaita intressentit	hehtaaria hektarer	tiloja lägenheter	hehtaaria hektarer	viljelysalueita odivingsområden	asuntoalueita postadsområden	hehtaaria hektarer				
75	4,440	11	57	25	1,486	7	2	253	327	2	35	1,412
											1,035	118,189
												18,000
												17,000
												16,000
27	3,112	17	99			1	2	105	113	295		82,786
44	1,266	95	291						47	346		35,587
												12,415
												3,500
												40,000
												23,500
												24,500
												24,142
										24		2,500
										50		25,000
										8		
		47	1,093			32	15	1,093			822	18,000
												15,543
1,503	64,609	2,416	21,142	213	10,570	257	250	5,839	3,602	15,970	3,959,893	

Ing. J. V. Granroth arbetat även i S:t Michels och Kuopio län. Ing. O.V. Jussila utnämnd 18/12 1928 till arkivarie i S:t Michels län. Ing. A. V. Ruuskanen utnämnd 9/2 1928 till S:t Michels län, där största delen av avlöningen lyftats. Ing. L. A. Tenho ordinarie i Tavastehus län.

9	18,394											30,008
25	2,877	29	1,036			1		22	189	74		78,674
36	1,263	132	807			5	6	47	190	1,236		124,435
												21,300
11	1,392					3	24	31	55	315		61,710
												5,800
17	1,451	35	1,221			3	1	32	48	147		108,342
18	1,145	48	1,144	16	1,118	12	7	239	128	552		121,038
												5,200
												37,622
23	4,264	202	14,898			8		249	130	415		135,812
8	740	37	3,561			13	2	183	96	102		6,640
												500
												7,500
24	537	8	14	34	2,957	13		123	94	136		24,453
									31			17,700
												10,500
												18,400
16	1,896	35	429			2		20	475	559		66,710
												800
96	11,165	76	1,804	1	92	5	10	101	293	773		106,394
									263	398		30,000
												6,000
												15,000
21	3,215	108	1,970	14	1,245	7	17	131	72	521		103,579
									10	60		8,400

	Maanmittausinsinööri Lantmättningsingenjör	Ausuksianttaja Ausukhtanter	Kartoittaja Kartläggare	Harjoittelija Praktikanter	Mitattu hehtaaria Avfäktats hektarer			Urtaknaas hektarer	Laskettu aha, hehtaaria Urtaknaas hektarer	Työtehty hehtaaria Grädnatts hektarer
					viljelyksii odlad mark	metsonaata skogsmark	vesialuetta vattenområde			
Maanm. harjoitt.	A. Tanskanen			1						
» »	H. Mäkäraäinen			1						
» »	A. Korhonen			1						
II pl. maanm. ins.	L. Lang	1			32	14		700		5,097
Maanm. harjoitt.	H. Rosas			1						
II pl. maanm. ins.	I. Laukkanen	1			9	6		3,399		474
Arkistonhoitaja	E. O. Vaajakallio				3			3		605
Maanm. harjoitt.	H. Palomäki			1						
» »	A. Perttunen			1	13	610				
» »	E. Leinonen									
» »	M. Hagman			1						
II pl. maanm. ins.	V. A. Rinne	1			167	896	4	1,090		1,900
» »	E. Planting				18	125		143		190
III pl. » »	L. Bäckman	1			125	457		1,889		2,517
» »	A. Leinonen	1			130	532		840		2,189
Kartoitt. oppil.	A. G. Bergman									
Maanm. harjoitt.	N. Kivikari			1	104	483				
III pl. maanm. ins.	O. A. Louhimo	1			320	1,266		2,379		2,366
Maanm. ausk.	O. Avela		1		45	114		683		68
Kartoitt. oppil.	K. Kinnula									
III pl. maanm. ins.	L. I. Paasio	1			56	238		37		2,800
Maanm. ausk.	K. E. Urrila		1		112	392		354		13,859
Maanm. harjoitt.	V. Paasio			1	454	972				
» »	P. Hildén			1	190	1,290				
» »	V. Ulanen			1						
Kartoitt. oppil.	K. Rautanen									
III pl. maanm. ins.	J. Pihlajaniemi	1			162	885		1,413		1,495
» »	R. Ritvala	1			70			7,907		20
» »	V. Taskinen	1			26	158		115		1,145
Maanm. harjoitt.	E. Leinonen			1						
» »	H. Loimio			1						
» »	E. Ekroos			1						
» »	G. Borg			1						
III pl. maanm. ins.	L. A. Tenho				11	47	26	570		
» »	A. Wärén	1			180	627		962		1,328
» »	P. Viitanen	1			184	986		1,154		3,914
Maanm. ins.	J. Ahonen							249		
Tarkastaja	W. Calamnius									
Maanm. ins.	V. Palmqvist							248		
Apulään.maanm.ins.	E. Tidström									
Ylim. maanm. ins.	R. Hertzberg	1			183	399		2,273		2,613
» »	P. Kuusilehto	1			29	217		2,438		172
» »	K. Lojander	1								
» »	R. Nivala	1			257	795		991		1,809
» »	B. Roos	1			190	750		2,027		
» »	B. Schildt				13	19		3,904		5,824
Maanm. ausk.	Y. Arffman		1					2,589		
» »	N. J. Huttunen		1		96	1,084				
» »	E. Jokinen		1							
» »	A. Juutilainen		1		119	131		1,685		
» »	V. V. Kantanen		1		83	299		2,639		
» »	V. Karppi		1		112	78		1,752		
» »	O. Kiiveri		1		154	1,549		3,351		
» »	E. Kilkki		1		2	15		2,532		
» »	L. Klemola		1		153	1,235	33	2,932		
» »	E. O. Kuusilehto		1		152	483		1,774		

Jaettu Skiftats		Lohottu Styckats		Asutustiloja erotettu valtion metsämällä Kolonisationslägenheter bildats & statens skogsmarker		Järjestetty vuokra-alueita Reglerats legoområden			Utstakats rår, kilometer	Ankaisturajoloja, kilometeri	Rakennettu pyrkkeji Uppförts rösen	Toimintusainöörin palkkaus Förädringsgenjörens avlöning
osaikkatla Intressenter	hehtaaria hektarer	osaikkatla Intressenter	hehtaaria hektarer	tiloja lägenheter	hehtaaria hektarer	viljelysaluetla odlingområden	asuntoaluetla bostadsområden	hehtaaria hektarer				
												1,000
												2,100
												2,500
40	3,225	72	571				10	36	211	1,436		100,720
16	1,337	141	3,078	9	553	9		137	347	638		13,050
		8	27				4	95	22	93		128,641
												700
												5,890
												11,500
												8,000
												4,800
31	6,641	124	2,800	1	131	16	2	371	271	528		84,010
36	832	69				1	2	3	44	239		56,446
45	3,855	48	3,272						401	781		94,264
21	2,125	28	323				10		135	451		61,338
												13,268
												5,000
28	1,685	23	235	18	1,625	6	24	143	229	698		61,494
9	604	19	105						64	122		11,672
												16,582
92	8,762	175	16,124				27	6	412	73	479	141,642
16	752	35	2,383					1		62	132	27,850
										60	256	18,000
										72	260	7,000
												18,000
												3,000
28	2,035	39	473				2	3	16	216	489	69,734
		2	1	27	4,487				195	1,078		75,730
15	1,779	211	2,054				15	18	302	176	960	145,134
												4,500
												9,800
												3,400
												1,200
										79	594	34,262
111	4,109	60	326					10	13	210	1,228	117,292
16	1,911	10	542	11	1,341	1			58	171		10,290
												10,664
		25	1,369							13	32	13,010
												10,664
		40	1,125							30	65	9,528
		1	2	17	2,613					152	253	40,821
6	1,059			7	677					44	103	39,000
										5	14	1,958
12	581	27	362				3	1	68	55	213	7,950
				12	1,223					98	160	34,627
				17	945					67	214	1,975
				21	2,051					85	179	46,222
				12	2,999					76	187	25,400
												12,200
				19	1,685					72	181	20,500
				34	2,639					111	239	45,000
				17	1,604					67	159	16,440
				19	3,351					130	302	51,405
				14	2,532					87	173	30,100
				16	3,370					95	258	46,900
				22	1,770					75	234	30,000

	Maanmittausinsinööri Lantmästaringenörer	Auskultanteja Auskultanter	Kartoittaja Kartläggare	Harjoittelijoita Praktikanter	Mitattu hehtaaria Avfiattats hektarar			Iaskettu alaa, hehtaaria Uthäknats hektarar	Jyväkely hehtaaria Gradenats hektarar	
					viljelyksiä odlad mark	nietsämaata skogsmark	vesialuetta vattenområde			
Maanm. ausk.	V. L. Laitinen	1	—	—	47	70	—	2,599	—	
» »	E. Lehtinen	1	—	—	62	752	—	3,100	—	
» »	P. Linsuri	1	—	—	67	498	—	1,964	—	
» »	P. Mendelin	1	—	—	124	1,091	56	1,461	—	
» »	E. J. Määttä	1	—	—	50	174	—	2,486	—	
» »	H. Nordlund	1	—	—	—	1,014	—	—	—	
» »	H. F. Pölönen	1	—	—	96	773	—	1,306	1,192	
» »	A. Ruuska	1	—	—	16	247	—	2,384	—	
» »	M. Rydberg	1	—	—	193	65	—	—	—	
» »	A. Suokkonen	1	—	—	288	259	—	1,017	—	
» »	P. Siörs	1	—	—	105	1,108	—	3,966	—	
» »	V. Veijola	1	—	—	40	225	—	560	—	
» »	V. Virkkunen	1	—	—	15	120	—	135	—	
Kartoittaja	K. Gummerus	—	1	—	308	1,919	—	2,321	—	
» »	L. Gutzén	—	1	—	5,200	5,794	—	—	—	
» »	E. Karppinen	—	1	—	170	488	—	188	—	
» »	J. Pihlström	—	1	—	—	—	—	—	—	
» »	M. Piipponen	—	1	—	399	712	2	1,938	—	
» »	V. Rautiainen	—	1	—	148	331	—	1,638	—	
Ylim. kartoittaja	J. Haarala	—	1	—	787	1,755	54	1,403	—	
» »	V. V. Huttunen	—	1	—	95	772	—	850	—	
» »	V. I. Järvi	—	1	—	307	1,008	—	1,055	—	
» »	L. A. Lindstedt	—	1	—	342	1,692	—	1,034	—	
» »	I. Malmberg	—	1	—	838	379	—	1,470	—	
» »	H. Paloheimo	—	1	—	250	6,983	290	4,307	—	
» »	K. V. Uotinen	—	1	—	347	2,768	3,500	2,755	—	
» »	K. V. Wahlström	—	1	—	219	1,874	—	888	—	
	Yhteensä — Summa	30	26	14	23	15,388	54,008	3,971	113,370	75,479

Insinööri L. A. Tenho vakinaisena Hämeen läänissä. Insinöörit J. Ahonen ja V. Palmqvist vakinaisina Maanmittaushallituksessa sekä tarkastaja V. Calamnius ja apulaisläänininsinööri E. Tidström Oulun maanmittauskonttorissa. Insinööri B. Schildt vakinaisena Turun ja Porin läänissä.

Yhdistelmä. —

Uudenmaan lääni — Nylands län	17	3	6	5	4,054	8,246	6,438	32,716	16,015
Turun ja Porin lääni sekä Ahvenanmaa — Åbo och Björneborgs län samt Åland	37	4	7	23	7,891	22,742	10,285	44,901	63,635
Hämeen lääni — Tavastehus län	19	2	9	19	3,035	11,084	46	30,661	25,199
Viipurin » — Viborgs »	32	2	4	2	3,681	8,500	69	39,747	38,595
Mikkelin » — S:t Michels »	12	1	6	9	3,385	17,656	4,412	27,159	27,915
Kuopion » — Kuopio »	22	5	15	16	5,389	30,538	1,543	64,794	76,147
Vaasan » — Vasa »	29	4	7	22	4,992	24,203	516	31,449	38,269
Oulun » — Uleåborgs »	30	26	14	23	15,388	54,008	3,971	113,370	75,479
Yhteensä — Summa	198	47	68	119	47,815	176,977	27 280	384,797	361,254

Jaettu Skiftats		Lohottu Styckats		Asutustiloja erotettu valtion metsämailla Kolonisationslägenheter bildats å statens skogsmärker		Järjestetty vuokra-alueita Reglerats legoområden			Utsakts rät, kilometer	Rakennettu pyykkejä Upplöfts rosen	Toimintusainiöihin palkkaus Foräktningingenjörrens avlöning
osakkaita intressentier	hehtaaria hektarier	osakkaita intressentier	hehtaaria hektarier	tiloja lägenheter	hehtaaria hektarier	viljelysalueta odlingsområden	asuntoalueta postadsområden	hehtaaria hektarier			
—	—	—	—	25	2,709	—	—	—	106	284	35,900
—	—	—	—	17	3,100	—	—	—	121	253	19,337
—	—	22	1,964	—	—	—	—	—	95	219	18,500
—	—	—	—	14	2,225	—	—	—	91	213	34,900
—	—	—	—	10	907	—	—	—	46	116	30,400
—	—	—	—	24	4,262	—	—	—	156	326	45,200
—	—	—	—	18	1,293	—	—	—	51	159	21,800
—	—	—	—	17	2,783	—	—	—	102	243	31,700
—	—	24	2,079	—	—	—	—	—	64	158	34,700
—	—	14	1,249	—	—	—	—	—	81	243	18,200
—	—	18	3,228	—	—	—	—	—	99	184	55,500
—	—	—	—	5	560	—	—	—	24	56	18,200
—	—	—	—	5	1,023	—	—	—	65	63	15,600
—	—	—	—	—	—	12	—	1,187	125	243	39,287
—	—	—	—	—	—	—	—	—	28	35	53,116
—	—	—	—	—	—	—	—	—	61	—	25,396
—	—	—	—	—	—	—	—	—	83	37	34,946
—	—	—	—	—	—	14	—	—	72	493	27,800
—	—	—	—	—	—	—	1	281	—	—	61,775
—	—	—	—	—	—	—	—	—	—	—	23,700
—	—	—	—	—	—	—	—	—	102	45	15,100
—	—	—	—	—	—	—	—	—	5	63	18,000
—	—	—	—	—	—	—	—	—	—	33	36,639
—	—	—	—	—	—	—	—	—	10	6	15,827
—	—	—	—	—	—	—	—	—	—	—	39,942
—	—	—	—	20	1,730	—	—	—	80	41	42,240
—	—	—	—	—	—	—	—	—	49	5	18,500
826	89,631	1,947	70,583	513	61,600	192	146	4,446	7,978	22,414	3,848,841

Ing. L. A. Tenho ordinarie i Tavastehus län. Ing. J. Ahonen och V. Palmqvist ordinarie vid Lantmäteristyrelsen samt inspektör V. Calannius och biträdande länslantmätaringeniören E. Tidström vid lantmäterikontoret i Uleåborgs län. Ing. B. Schildt ordinarie i Åbo och Björneborgs län.

Sammandrag.

415	13,303	2,857	17,634	48	1,006	52	124	758	1,461	12,670	2,122,570
1,384	25,982	2,618	15,383	79	4,284	396	699	6,733	2,256	17,557	3,379,075
817	16,862	2,822	51,719	116	3,580	169	164	3,448	1,988	15,794	2,590,335
1,432	26,001	4,480	69,092	5	62	69	135	1,315	2,574	15,511	3,413,537
202	14,438	1,009	41,351	1	84	331	82	8,461	1,109	5,308	1,161,584
358	20,974	1,525	42,205	91	6,031	6,039	135	14,968	3,674	11,112	2,300,001
1,503	64,609	2,416	21,142	213	10,570	257	250	5,839	3,602	15,970	3,959,893
826	89,631	1,947	70,583	513	61,600	192	146	4,446	7,978	22,414	3,848,841
6,937	271,800	19,674	329,109	1,066	8,7217	2,105	1,735	45,968	24,642	116,336	22,775,836

Päätyneet maanmittaustoimitukset
vuonna 1928 läänittäin.

Avslutade lantmåteriförrättningar
år 1928 länsvis.

tiloja parceller	Tilain ja palsta- tilain Lägen- heternas och par- cellernas	Tiloja ja palstatiloja on erotettu Lägenheter och parceller hava avskilts	Tiloista ja palsta- tiloista on siirretty toiseen paikkaan Av lägenheterna och parcellerna hava utflyttats		Palstain luku Skiftenas antal		Kustannuksia, Smk Kostnader, Fmk				
			itsenäisiksi muodos- tettuja till självst. lägenheter ombildade	enisiä tiloja ja palstatiloja tidigare avskilda lägenheter o parceller	jaon alussa före delningen	jaon jälkeen efter delningen					
tiluksia lagt	keskimääräinen ala — medelareal	torppareille — för torppare	metsätiloja — skogsägenheter	muuta vuokra-ainetta andra legomadden määräpöytä- hastingsområden torppia — torp	keskimäärin tilaa kohti i medeltal per lägenhet	koko luku — hela antalet	keskimäärin tilaa kohti i medeltal per lägenhet	toimintusinhöjrin palkkio förrättningsingenjörrens arvode	varsinnsessta jaosta för själva skiftet	mutta kustannuksia jaon johdosta övrige kostnader i följd av skiftet	yhteensä — summa
500 ha tai enemmän 500 ha eller däröver 300—alle 500 ha 300—under 500 ha	yhteensä — summa	luku on liikkunut antaleet har ökas	mutta tilatomille för andra obestutna määräpöytä- hastingsområden torppia — torp	mutta vuokra-ainetta andra legomadden määräpöytä- hastingsområden torppia — torp	keskimäärin tilaa kohti i medeltal per lägenhet	koko luku — hela antalet	keskimäärin tilaa kohti i medeltal per lägenhet	toimintusinhöjrin palkkio förrättningsingenjörrens arvode	varsinnsessta jaosta för själva skiftet	mutta kustannuksia jaon johdosta övrige kostnader i följd av skiftet	yhteensä — summa

Storskiften och skatläggningar.

1	2	1	8	1								1	1.5	850			850
1	2	8	306									36	4.5	16,671	19,990		36,661
1	2	9	272	1								37	4.1	17,521	19,990		37,511

Nyskiften (enbart).

3	2	304	44	—17					27			875	2.7	522	1.7	307,347	320,966	1,488,422	2,116,735
		46	40	23	4	9			1			121	5.3	109	2.4	56,527	23,466	124,759	204,752
		12	27	8		3						27	6.8	26	2.2	15,201	2,110		17,311
		78	6						12			101	1.3	85	1.1	23,774	10,827	154,629	189,230
1		325	30	247	8	79			22	38	1	1,008	12.9	833	2.6	350,180	196,223	718,011	1,264,414
		5	92	3								6	3.0	29	5.8	10,168	3,859		14,027
4	2	770	34	264	12	91			22	78	1	2,138	4.2	1,604	2.1	763,197	557,451	2,485,821	3,806,469

Kompletteringar av äldre skiften (enbart).

		2	89									3	1.5	3	1.5	1,157	1,655		2,812
1		40	78	—1								131	3.2	121	3.0	64,385	27,441	1,450	93,276
1		42	78	—1								134	3.1	124	3.0	65,542	29,096	1,450	96,088

Nyskiften och kompletteringar av äldre skiften (kombinerade).

		3	62	—1					1			8	2.0	3	1.0	13,329	14,725	57,946	86,000
		9	25									16	1.8	12	1.3				

Klyvningar.

		66	48	40					1	8				171	2.6	84,727	85,052	270,337	440,116
		151	40	101	2	4	17		4	7				391	2.6	108,574	54,635	49,281	212,490
		51	29	31										196	3.8	52,970	20,202	6,667	79,839
	1	136	45	94					6					265	1.9	141,218	69,109	89,090	299,417
2		958	28	561					125					2,551	2.7	636,511	365,276	450,895	1,452,681
1		62	66	37				1	1	9				116	1.9	73,773	57,196	36,198	167,167
1	2	189	77	117			2	15	13	30				387	2.0	236,646	188,534	206,535	631,715
9	1	991	50	723	12	9		2	9	78	80			2,981	3.0	937,357	455,054	531,614	1,924,025
26	2	785	92	553						79				3,500	4.5	1,128,662	584,405	635,646	2,348,713
39	6	3,389	54	2,257	14	13	21	25	97	344				10,558	3.1	3,400,438	1,879,462	2,276,263	7,556,163

tiloja parceller	tilain ja paista- tilain Lägen- heternas och par- cellernas	Tiloja ja palstatiloja on erotettu Lägenheter och parceller hava avskilts								Tiloista ja pals- tatiiloista on siirretty toiseen paikkaan Av lägenheterna och parcellerna hava utflyttats				Palstain luku Skiftenas antal		Kustannuksia, Smk Kostnader, Fmk				
		tiluksia lagt	keskinääräinen ala — medelareal	torppareille — för torpare	näkinnäläisille för hockstgustitare	metsätiloja — skogslägenheter	muille tilatunille för andra oasutuna	rakenattomita tiloja obebyggda lägenheter	entisiä tiloja ja palstatiloja tidigare avskilda lägenheter o. parceller	itsenäisiksi muodos- tettuja till självst. lägenheter ombildade	muuta vuokra-ahneita andra legronradden määrätyä-ahneita hockstgustinnomradden torppia — torp	jaon alussa före delningen	jaon jälkeen efter delningen	koko luku — hela antalet	keskinäärin tilaa kothi i medeltal per lägenhet	koko luku — hela antalet	keskinäärin tilaa kothi i medeltal per lägenhet	kolonisationsindörrin palikko företättingsingenierens arvode	varsinaisessa jaosta för själva skiftet	muuta kustannuksia jaon johdosta övriga kostnader i följd av skiftet
500 ha tai enemmän 500 ha eller däröver 300—alle 500 ha 300—under 500 ha	yliteensä — summa											luku on lisäantuvyt antalet har ökat								

Styckningar.

1	1	2,310	6	2,292	179	183	559	33	668	5	19	3	—	—	2,549	1.1	1,074,656	332,238	515,284	1,922,178
—	—	4,364	11	4,330	1,202	1,364	976	51	348	3	21	14	1	—	6,120	1.4	1,898,661	611,000	706,525	3,216,186
—	—	96	3	96	1	41	39	—	15	—	—	—	—	—	112	1.2	41,177	4,580	—	45,757
—	2	2,630	8	2,630	419	310	830	22	476	—	—	—	—	—	3,041	1.2	1,245,086	284,849	194,020	1,723,955
1	1	2,979	8	2,979	96	204	821	200	894	1	3	—	1	—	3,495	1.2	1,327,762	391,138	80,382	1,799,282
1	1	670	22	653	254	57	119	22	85	—	—	1	—	—	889	1.3	455,214	157,753	8,000	620,967
3	—	1,497	19	1,473	470	103	356	42	163	3	3	—	—	—	1,891	1.3	939,560	381,295	8,675	1,329,530
5	1	2,549	10	2,546	570	425	413	113	681	—	3	3	—	—	3,247	1.3	1,134,199	353,693	50,138	1,538,030
2	1	1,568	13	1,568	323	177	318	22	631	—	—	—	—	—	1,999	1.3	694,223	156,004	657	850,884
13	7	18,663	10	18,567	3,514	2,864	4,431	505	3,961	12	61	29	2	—	23,343	1.3	8,810,538	2,672,550	1,563,681	13,046,769

Jordavsöndringar (enbart) och parcelldelningar.

—	—	6	0.7	6	—	—	2	—	—	—	—	—	—	—	7	1.2	2,761	450	—	3,211
---	---	---	-----	---	---	---	---	---	---	---	---	---	---	---	---	-----	-------	-----	---	-------

Avskiljande av kolonisationslägenheter å statens skogsmarker.


—	—	6	70	6	6	—	—	—	—	—	—	—	—	—	9	1.5	10,922	2,640	—	13,652
---	---	---	----	---	---	---	---	---	---	---	---	---	---	---	---	-----	--------	-------	---	--------

Skiften av vattenområden.

—	—	—	—	—	—	—	—	—	—	—	—	—	—	—	45	1.3	15,507	8,729	—	24,236
—	—	—	—	—	—	—	—	—	—	—	—	—	—	—	45	1.6	12,485	3,962	—	16,447
—	—	—	—	—	—	—	—	—	—	—	—	—	—	—	9	4.5	512	1,790	—	2,302
—	—	—	—	—	—	—	—	—	—	—	—	—	—	—	130	2.2	9,581	17,957	—	27,538
—	—	—	—	—	—	—	—	—	—	—	—	—	—	—	12	2.0	4,012	2,120	—	6,132
—	—	—	—	—	—	—	—	—	—	—	—	—	—	—	241	1.9	42,097	34,558	—	76,655

Tilländningsskiften.

—	—	—	—	—	—	—	—	—	—	—	—	—	—	—	6	1.0	2,620	570	—	3,190
—	—	—	—	—	—	—	—	—	—	—	—	—	—	—	7	1.2	1,248	394	—	1,642
—	—	—	—	—	—	—	—	—	—	—	—	—	—	—	28	1.0	9,823	2,748	—	12,571
—	—	—	—	—	—	—	—	—	—	—	—	—	—	—	426	1.3	58,023	39,591	—	97,614
—	—	—	—	—	—	—	—	—	—	—	—	—	—	—	2	1.0	426	250	—	676
—	—	—	—	—	—	—	—	—	—	—	—	—	—	—	17	0.3	8,880	6,650	—	15,530
—	—	—	—	—	—	—	—	—	—	—	—	—	—	—	41	1.0	8,678	3,422	—	12,100
—	—	—	—	—	—	—	—	—	—	—	—	—	—	—	527	1.1	89,698	53,625	—	143,323



Luettelo

vuosina 1924—1928 päätetyistä isojaosta ja verollepanoista kunnittain.

Förteckning

över åren 1924—1928 avslutade storskiften och skattnöjningar
kommunvis.

Lääni, kihlakunta ja kunta Län, härad och kommun	Toimitusten luku — Antal förrättningar	Toimituksen alkaessa oli Vid förrättningens vidtagande förefunnos					Tilusala ha Ägovidd ha			Jaossa on syntynyt tiloja ja palsta- Vid delningen uppkomna lägenheter och joilla on kaikkiaan maa- vilka omfatta ägor samman-											
		tiloja ja palstallia lägenheter och parceller	torppia — torp	muuta vuokra-alueita andra lego-områden märkta-områden backstugumråden	viljeltyä maata — odlad mark	metsämaata — skogsmark	yhteensä — summa	vesiä — vatten	alle 1 ha — under 1 ha	1—alle 3 ha 1—under 3 ha	3—alle 5 ha 3—under 5 ha	5—alle 10 ha 5—under 10 ha	10—alle 20 ha 10—under 20 ha	20—alle 50 ha 20—under 50 ha	50—alle 100 ha 50—under 100 ha	100—alle 200 ha 100—under 200 ha	200—alle 300 ha 200—under 300 ha	Oulun lääni. —			
																		1	2	3	
<i>Oulun kihlakunta. Uleå härad.</i>																					
Tyrnävä	1	2	—	—	71	192	263	—	—	—	—	—	—	—	—	—	—	1	1	—	
<i>Haapajärven kihlakunta. Haapajärvi härad.</i>																					
Pyhäjärvi	1	12	—	—	185	1,402	1,587	—	—	—	—	—	—	—	—	—	—	4	6	2	
Pyhäntä	1	1	—	—	—	145	145	—	—	—	—	—	—	—	—	—	—	—	1	—	
<i>Kemin kihlakunta. Kemi härad.</i>																					
Ranua	1	1	—	—	—	150	150	—	—	—	—	—	—	—	—	—	—	—	—	1	
Turtola	1	1	—	—	18	213	231	—	—	—	—	—	—	—	—	—	—	—	—	1	
<i>Lapin kihlakunta. Lappmarkens härad.</i>																					
Kittilä	14	14	—	—	294	5,952	6,246	—	—	—	—	—	—	—	—	—	—	—	—	2	2
Muonio	3	3	—	—	70	1,069	1,139	—	—	—	—	—	—	—	—	—	—	—	—	—	
Savukoski	8	42	—	15	855	18,134	18,989	—	—	—	—	1	2	5	—	—	—	—	—	6	10
Sodankylä	44	45	—	—	940	14,392	15,332	—	—	—	—	—	—	—	—	—	—	—	—	4	16
Yhteensä — Summa	74	121	—	15	2,433	41,649	44,082	—	—	—	—	1	2	5	10	21	31	—	—	—	
																		Yhdistelmä. —			
Uudenmaan — Nylands....	3	7	—	—	168	643	811	—	—	2	—	1	—	2	1	—	—	—	—	—	3
Turun ja Porin — Åbo och Björneborgs	4	5	—	—	163	751	914	—	—	—	1	2	3	—	—	—	—	—	—	5	1
Hämeen — Tavastehus	3	6	—	—	468	2,567	3,035	22	—	—	—	1	3	3	2	1	—	—	—	—	4
Mikkelin — S:t Michels	1	2	—	—	486	4,677	5,163	—	—	—	—	—	—	—	—	—	—	—	—	—	—
Vaasan — Vasa	1	—	1	—	21	40	61	—	—	—	—	—	—	—	—	—	—	—	—	—	—
Oulun — Uleåborgs	74	121	—	15	2,433	41,649	44,082	—	—	—	—	1	2	5	10	21	31	—	—	—	
Yhteensä — Summa	86	141	1	15	3,739	50,327	54,066	22	—	2	1	5	8	10	14	27	39	—	—	—	

tiloja parceller	tilain ja palsta- tilain Lägen- heternas och par- cellernas	Tiloja ja palstatiloja on erotettu						Tiloista ja pals- tatiiloista on siirretty toiseen paikkaan		Palstain luku Skiftenas antal		Kustannuksia, Smk Kostnader, Fmk						
		Lägenheter och parceller hava avskilts						Av lägenheterna och parcellerna hava utflyttats		jaon alussa före delningen	jaon jälkeen efter delningen	Kustannuksia ja on johdosta övriga kostnader i följd av skiftet						
tiluksla lagt		rakentamattomia tiloja obebrygda lägenheter		metstiloja — skogslägenheter		muitte tilattomille för andra obebrygda mäktöpplasalle för bäcksgäststare torppareille — för torpare		entisiä tiloja ja palstatiloja tidigare avskilda lägenheter o. parceller		isenaiksiksi muodos- tettuja till självst. lägenheter ombildade		keskimäärin tilaa kohti i medeltal per lägenhet		varsinaisesta jaosta för själva skiftet		ytteensä — summa		

Uleåborgs län.

2	132											10	5.0		1,285			1,285
12	132											14	1.2	3,500	9,768			13,268
1	145											1	1.0	1,182	605			1,787
1	150											1	1.0	1,496	730			2,226
1	231											5	5.0	1,928	3,400			5,328
4	6	14	446									46	3.3	41,828	44,515			86,343
3	—	3	380									12	4.0	9,824	7,265			17,089
18	10	57	333	15	15				6	3		209	3.7	63,002	108,094	186,387		357,483
24	3	47	326	2								195	4.1	138,044	163,962			302,006
49	19	138	319	17	—	15	—	—	6	3	—	493	3.6	260,804	339,624	186,387		786,815

Sammandrag.

9	90	2				1						9	1.0	6,550	3,326			9,876
12	76	7										21	1.8	8,703	2,440	29,870		41,013
1	2	17	278	11				2				17	1.0	13,136	1,190			14,326
—	2	2	582	—								2	1.0	6,900	1,072			7,972
—	1	1	61	1								4	4.0	2,812	500			3,312
49	19	138	319	17	—	15	—	—	6	3	—	493	3.6	260,804	339,624	186,387		786,815
50	23	179	302	38	—	15	—	—	8	3	—	546	3.1	298,905	348,152	216,257		863,314



L u e t t e l o

vuosina 1924—1928 päätetyistä uusjaoista kunnittain.

F ö r t e c k n i n g

över åren 1924—1928 avslutade nyskiften kommunvis.

tiloja parceller	Tilain ja palsta- tilain Lägen- heternas och par- cellernas	Tiloja ja palstatiloja on erotettu Lägenheter och parceller hava avskilts	Tiloista ja palsta- tiloista on siirretty toiseen paikkaan Avlägenheterna och parcellerna hava utflyttats		Palstain luku Skiftenas antal		Kustannuksia, Smk Kostnader, Fmk						
			itsenäiseksi muodos- tettuja till självst. lägenheter ombildade	entisiä tiloja ja palstatiloja tidigare avskilda lägenheter o. parceller	jaon alussa före delningen		jaon jälkeen etter delningen		koko luku — hela antalet	keskimäärin tilaa kohti i medeltal per lägenhet	koko luku — hela antalet	keskimäärin tilaa kohti i medeltal per lägenhet	koti- huusinsuojain paikkoja Förärrättningsgenörens arvode
muuta vuokra-alueita andra lego-omakda mäktipala-alueita bäckstugnområden torppia — torp	torppia — torp	koko luku — hela antalet			keskimäärin tilaa kohti i medeltal per lägenhet	koko luku — hela antalet	keskimäärin tilaa kohti i medeltal per lägenhet	varsinaisesta jaosta för skiftva skiften					

Nylands län.

4	61							13	3.3	6	1.5	3,128	1,924		5,052	
4	118							49	12.0	8	2.0	1,800	2,453	78,000	82,253	
2	52							6	3.0	2	1.0	2,007	2,845		4,852	
4	56							22	5.5	14	3.5	2,634	1,268		3,902	
5	163	—1						17	2.8	13	2.6	7,283	6,213		13,496	
1	59	—1						151	2.5	83	1.4	64,308	35,547	57,637	157,492	
	3							16	5.3	8	2.7	11,464	10,004	50,000	71,468	
	14							28	2.0	20	1.4	17,022	13,527	60,000	90,549	
1	15							48	3.2	24	1.6	21,608	20,893	81,800	124,301	
1	65	54	2				5	2	172	2.7	91	1.4	61,892	66,000	300,000	427,892
	23	37	12				1		72	6.5	64	2.8	10,845	10,150	33,799	54,794
	109	35	—1				13		461	4.2	199	1.8	63,724	81,294	749,344	894,362
	57	48	3			5	6	3	270	5.0	121	2.1	40,531	14,954	313,912	369,397
2	8	49							20	2.5	18	2.3	8,970	12,688		21,658
2	109	72	—20				7		374	2.9	187	1.7	73,812	146,940	183,392	404,144
	170	24	1				20		508	3.0	328	1.9	169,970	150,475	1,095,629	1,416,074
	46	35	10				7		166	4.6	83	1.8	54,151	38,040	453,232	545,423
	48	53					1		98	2.0	61	1.3	53,419	64,405	233,946	351,770
2	39	72	—10				7		207	4.2	81	2.1	23,478	61,845	344,773	430,096
	58	33					18		275	4.7	130	2.2	22,666	23,512	721,865	768,043
	137	40	28				11		751	6.9	287	2.1	85,264	193,701	1,859,860	2,138,825
7	4	979	46	23			103	5	3,724	3.9	1,828	1.9	799,976	958,678	6,617,189	8,375,843

Åbo och Björneborgs län.

4	25								14	3.5	4	1.0	9,650	2,639		12,289
6	126	3					2		46	15.3	13	2.2	11,919	10,025	1,385	23,329
11	44								34	3.1	27	2.5	10,451	4,250		14,701
3	20								10	3.3	5	1.7	2,715	1,400		4,115

Lääni, kihlakunta ja kunta Län, härad och kommun	Toimituksen alkaessa oli Vid förrättningens vidtagande förefunnos	Tilusala ha Ägovidd ha										Jaossa on syntynyt tiloja ja palsta- Vid delningen uppkomna lägenheter och								
		viljeltyä maata — odlad mark	metsämaata — skogsmark	yhteensä — summa	vesiä — vatten	joilla on kaikkiaan maa- vilka omfatta ägor samman-					alle 1 ha — under 1 ha	1—alle 3 ha	3—alle 5 ha	5—alle 10 ha	10—alle 20 ha	20—alle 50 ha	50—alle 100 ha	100—alle 200 ha	200—alle 300 ha	300—alle 500 ha
						tiloja ja palstoita lägenheter och parceller	torppia — torp	muuta vuokra-alueita	muuta legovområden	maattupa-alueita										
Pielkkön kihlakunta. Pielkis härad.																				
Parainen — Pargas	1	2	—	—	63	159	222	—	—	—	—	—	—	—	—	—	—	2	—	
Halikon kihlakunta. Halikko härad.																				
Halikko	3	10	4	9	426	307	733	—	9	5	1	2	—	3	5	2	—	—	—	
Kemio — Kimito	3	11	—	—	356	1,248	1,604	—	—	1	—	1	2	—	3	3	—	2	—	
Perniö	1	15	—	—	107	254	361	—	7	3	—	1	1	1	—	2	—	—	—	
Ulvilan kihlakunta. Ulsby härad.																				
Ulvila	1	121	29	71	1,079	2,811	3,890	—	120	18	12	13	6	12	8	5	5	—	—	
Tyrvään kihlakunta. Tyrvis härad.																				
Mouhijärvi	3	16	—	—	397	1,330	1,727	—	—	—	—	—	—	8	9	4	1	—	—	
Suodenniemi	1	2	—	—	130	496	626	—	—	—	—	—	—	—	—	—	—	—	—	
Maskun kihlakunta. Masku härad.																				
Maaria	1	6	—	—	140	134	274	—	—	—	—	1	1	1	3	—	—	—	—	
Masku	1	5	—	—	191	403	594	—	—	—	—	—	—	—	2	3	—	—	—	
Yhteensä — Summa	20	209	33	80	3,105	8,329	11,434	—	139	27	15	18	12	32	38	23	9	—	—	
Ahvenanmaan kihlakunta. Ålands härad.																				
															Ahvenanmaan maakunta.					
Hammarland	1	5	—	6	109	974	1,083	—	4	2	1	1	1	2	6	2	1	—	—	
Jomala	1	2	—	—	23	148	171	—	—	—	—	—	—	—	2	—	—	—	—	
Lumparland	1	4	—	3	40	298	338	—	3	1	—	—	—	6	2	—	—	—	—	
Yhteensä — Summa	3	11	—	9	172	1,420	1,592	—	7	3	1	1	1	8	10	2	1	—	—	
Tammelan kihlakunta. Tammela härad.																				
															Hämeen lääni. —					
Akaa	1	39	—	—	279	340	619	—	22	7	2	—	1	—	6	1	—	—	—	
Somerniemi	1	6	—	—	296	1,440	1,736	—	—	—	—	—	—	—	—	—	4	—	—	
Somero	2	12	—	—	1,153	1,330	2,483	—	—	—	1	—	—	—	1	4	3	—	—	

tiloja parceller	tilain ja palsta- tilain Lägen- heternas och par- cellernas	Tiloja ja palstatiloja on erotettu Lägenheter och parceller hava avskilts							Tiloista ja palsta- tiloista on siirretty toiseen paikkaan Avlägenheterna och parcellerna hava utflyttats		Palstain luku Skiftenas antal				Kustannuksia, Smk Kostnader, Fmk						
		Lägenheter och parcellerna hava avskilts	rakentamattomia tiloja oheyyetä lägenheter	mekatiloja — sirossilägenheter mille tilatonille för andra oasenttia	mäkitupa-alueille för backstugusträvar	korppareille — för torpare	entisiä tiloja ja palstatiloja tiligare avskilda lägenheter o. parceller	itsenäiseksi muodostetuja till självst. lägenheter ombildade	muuta vuokra-alueita andra lego-områden mäkitupa-alueita backstugusträvar torppia — torp	jaon alussa före delningen		jaon jälkeen etter delningen		toimintusinsinöörin palkkio företättingsinsinörens arvode		varsinaisesta juosta för själva skiftet		mutta kustannuksia jaon johdosta övrige kostnader i följd av skiftet		yhteensä — summa	
koko luku — hela antalet	keskimäärin tilaa kohti i medeltal per lägenhet									koko luku — hela antalet	keskimäärin tilaa kohti i medeltal per lägenhet										
500 ha tai enemmän 500 ha eller däröfver 300—alle 500 ha 300—under 500 ha																					
yhhteensä — summa																					
2	111									3	1.5	5	2.5	3,200	1,798	410	5,408				
27	27	17	4	9		1			55	5.5	46	1.7	45,370	16,876	123,865	186,111					
13	123	2							20	1.8	20	1.5	20,136	10,322		30,458					
15	24								15	1.0	16	1.1	790	600	3,000	4,390					
2	201	19	80			13	2		461	3.8	258	1.3	103,478	165,434	1,190,475	1,459,387					
22	79	6							129	8.1	60	2.7	10,619	11,220		21,839					
2	313								18	9.0	12	6.0	2,673	3,842		6,515					
6	46								22	3.7	16	2.7	7,157	1,601	484	9,242					
5	119								41	8.2	31	6.2	5,000	1,500		6,500					
4	317	36	108	4	9	16	2		868	4.2	508	1.6	233,158	231,507	1,319,619	1,784,284					

— Landskapet Åland.

	20	54	15		6					115	23.0	70	3.5	23,164	5,240		28,404				
	2	86								8	4.0	5	2.5	7,685	1,440		9,125				
	12	28	8							27	6.8	26	2.2	15,201	2,110		17,311				
	34	47	23		6					150	13.6	101	3.0	46,050	8,790		54,840				

Tavastehus län.

	39	16						2		81	2.1	62	1.6	5,878	3,104	82,465	91,447				
2	6	289						1		36	6.0	28	4.7	13,030	7,097	41,190	61,317				
1	11	226	-1					1		54	4.5	20	1.8	21,099	10,340	27,496	58,935				

Lääni, kihlakunta ja kunta Län, härad och kommun	Toimituksen alkaessa oli Vid förättningens vidtagande förefunnos	Tilusalaa ha Ägovidd ha							Jaossa on syntynyt tiloja ja palsta- Vid delningen uppkomna lägenheter och joilla on kaikkiaan maa- vilka omfatta ägor samman-									
		viljeltyä maata — odlad mark				metsämaata — skogsmark	yhteensä — summa	vesiä — vatten	alle 1 ha — under 1 ha	1—alle 3 ha 1—under 3 ha	3—alle 5 ha 3—under 5 ha	5—alle 10 ha 5—under 10 ha	10—alle 20 ha 10—under 20 ha	20—alle 50 ha 20—under 50 ha	50—alle 100 ha 50—under 100 ha	100—alle 200 ha 100—under 200 ha	200—alle 300 ha 200—under 300 ha	
		tiloja ja palstallia lägenheter och parceller	torppia — torp	muuta vuokra-alueita andra legområden	maitupa-alueita bäckstugumarkden													
<i>Hauhon kihlakunta. Hauho härad.</i>																		
Hattula—Hämeenlinna	1	7	—	—	422	2,511	2,933	—	—	—	—	—	—	4	3	—	2	
<i>Jämsän kihlakunta. Jämsä härad.</i>																		
Längelmäki	1	9	2	2	296	1,300	1,596	—	2	1	1	—	—	—	—	8	—	
<i>Hollolan kihlakunta. Hollola härad.</i>																		
Hollola	3	119	—	—	954	2,107	3,061	—	62	16	6	2	6	5	15	5	—	
Koski	1	50	—	—	426	904	1,330	—	22	3	—	2	5	7	8	2	1	
Yhteensä — Summa	10	242	2	2	3,826	9,932	13,758	—	108	27	10	4	12	16	33	20	10	
<i>Närpiön kihlakunta. Närpes härad.</i>																		
Isojoki	1	3	—	—	178	542	720	—	1	3	—	3	3	4	2	3	—	
Närpiö — Närpes	4	61	6	48	1,754	5,911	7,665	—	71	13	7	15	31	103	45	2	—	
<i>Korsholman kihlakunta. Korsholms härad.</i>																		
Koivulahti — Kvevlaks	1	13	26	25	678	1,709	2,387	15	22	7	6	7	8	25	15	2	—	
Maalahti — Malaks	1	2	—	—	17	82	99	—	—	—	1	1	4	1	—	—	—	
Mustasaari — Korsholm	1	20	—	—	162	1,074	1,236	54	20	3	3	5	2	8	9	2	—	
Pirttikylä — Pörtom	1	3	—	—	24	241	265	—	2	3	1	2	3	6	—	—	—	
Sulva — Solv	2	4	—	—	88	115	203	—	—	—	—	1	4	1	2	—	—	
Vähäkyrö	2	23	—	—	607	695	1,302	—	—	7	8	10	11	17	7	—	—	
Ylistaro	1	8	—	—	94	115	209	—	7	2	—	—	4	5	—	—	—	
<i>Lapuan kihlakunta. Lappo härad.</i>																		
Alahärmä	1	2	—	—	47	38	85	—	—	—	—	—	2	2	—	—	—	
Kauhava	1	8	—	—	106	116	222	—	—	—	—	2	1	5	1	—	—	
Oravainen — Oravais	2	86	—	—	4,962	10,729	15,691	—	3	1	—	15	54	130	103	17	1	
<i>Pietarsaaren kihlakunta. Pedersöre härad.</i>																		
Lohtaja	1	2	—	—	89	479	568	1	—	—	1	—	—	1	—	3	—	
Perho	1	5	—	—	40	597	637	—	—	—	—	—	1	2	—	2	1	
Veteli	3	24	—	—	425	1,264	1,689	6	—	1	4	5	1	13	5	4	1	

Vaasan lääni. —

tiloja parceller	tiluksia lagt	Tilain ja palsta- tilain Lägen- heternas och par- cellernas	Tiloja ja palstatiloja on erotettu						Tiloista ja pal- statiloista on siirretty toiseen paikkaan				Palstain luku Skiftenas antal				Kustannuksia, Smk Kostnader, Fmk			
			Lägenheter och parceller hava avskilts						Av lägenheterna och parcellerna hava utflyttats				jaon allussa före delningen		jaon jälkeen efter delningen					
		keskimääräinen ala - medelareal	torppareille - för torpare	mille tilakomille för andra oboesatta	mårdpalisille för backstugusittare	rakentamattomia tiloja oheyygda lägenheter	itsenäisiksi muodos- tettuja till självst. lägenheter ombildade	entisiä tiloja ja palstatiloja tidigare avskilda lägenheter o. parceller	koko luku - hela antalet	keskimäärin tilaa kohhti i medeltal per lägenhet	koko luku - hela antalet	keskimäärin tilaa kohhti i medeltal per lägenhet	koko luku - hela antalet	toimintusuhdoihin palkkio fördrättningsingenjörernas arvode	varsinaisesta jaosta för själva skiften	muita kustannuksia jaon johdosta övrige kostnader i följd av skiften	yhteensä - summa			
500 ha tai enemmän 500 ha eller däruöver	300-alle 500 ha 300- under 500 ha																	luku on lisäantynyt antalet har ökat	torppareille - för torpare	mille tilakomille för andra oboesatta
5	14	210	7				1		32	4.6	46	3.3	8,218	8,976	9,428	26,622				
1	13	123	4	2	2		6		71	7.9	29	2.2	3,427	2,208	103,001	108,636				
1	1	119	26				25	1	260	2.2	150	1.3	67,128	30,678	824,606	922,412				
		50	27				7	1	107	2.1	53	1.1	23,750	19,815	180,334	223,899				
10	2	252	55	10	2	2	43	2	641	2.6	388	1.5	142,530	82,218	1,268,520	1,493,268				

Vasa län.

19	38	16	5	3					5	1.7	52	2.7	11,845	6,980		18,825		
287	27	226	8	79		2	29	33	1	1	916	15.0	763	2.7	320,194	190,355	702,287	1,212,836
	92	26	79	26	25	41		17		1	174	13.4	224	2.4	38,942	18,593	405,788	463,323
	7	14	5						4	2.0	16	2.3	5,885	1,940	1,160	8,985		
	52	24	32		23			7	237	11.9	114	2.2	54,254	42,576	161,359	258,189		
	17	16	14					3	10	3.3	29	1.7	9,182	1,560	11,500	22,242		
	8	25	4						14	3.5	41	5.1	10,343	3,293	3,340	16,976		
	60	22	37					12	311	13.5	154	2.6	28,213	13,750	313,052	355,015		
	18	12	10						16	2.0	26	1.4	5,181	1,859		7,040		
	4	21	2						10	5.0	20	5.0	3,290	1,438		4,728		
	9	25	1						21	2.6	17	1.9	8,936	2,995		11,931		
2	326	48	240					26	995	11.5	1,004	3.1	160,369	87,007	236,746	484,122		
	5	114	3	1					39	19.5	24	4.8	11,087	6,900	3,566	21,553		
	6	106	1						7	1.4	8	1.3	4,540	1,260		5,800		
	34	50	10					9	175	7.3	110	3.2	56,661	21,072	55,569	133,302		

tiloja parceller	Tilain ja palstatilain Lägen- heterernas och par- cellernas	Tiloin ja palstatiloin on erotettu						Tiloin ja pal- statiloin on siirretty toiseen paikkaan				Palstain luku Skiftenas antal		Kustannuksia, Smk Kostnader, Fmk						
		Lägenheter och parceller hava avskilt						Avlägenheterna och parcellerna hava utflyttats				jaon alussa före delningen	jaon jälkeen etter delningen	Kustannuksia, Smk Kostnader, Fmk						
tiluksia lagt	koskimäärin ala — medelareal	torppareille — för torppare	muille tilakomille för andra odesttina	mökkimäärin för böckstugustiftare	metsätiloja — skogslägenheter	rakentamattomia tiloja ohebyggda lägenheter	ensisiin tiloi- ja palstatiloi- ja tidigare avskilda lägenheter o. parceller	itsenäisiksi muodos- tettuja tillsjälvt. lägenheter ombildade	muuta vuokra-alueita andna legområden mökkimäärin bäckstugområden torppia — torp	koko luku — hela antalet	keskimäärin tilaa kohhti i medeltal per lägenhet	koko luku — hela antalet	keskimäärin tilaa kohhti i medeltal per lägenhet	kolmihäntäsiinön palikko förändringshäntäsiinön arvode	varsinisesta josta för själva skiftet	muuta kustannuksia jaon johdosta övrige kostnader i tillägg av skiftet	yhteensä — summa			
																		30	6.0	28
7	81	2	—	—	—	2	2	—	30	6.0	28	4.0	19,143	5,900	95,420	120,463				
20	39	6	—	—	—	1	1	—	84	6.0	34	1.7	13,552	5,556	5,417	24,525				
12	37	7	—	—	—	7	7	—	28	5.6	33	2.8	17,343	6,848	83,125	107,316				
23	91	11	—	—	—	4	4	—	142	11.8	110	4.8	46,410	17,727	20,321	84,458				
18	44	5	—	—	—	1	1	—	54	4.2	31	1.7	11,665	3,370	24,000	39,035				
11	90	9	—	—	—	—	—	—	8	4.0	25	2.3	10,497	2,950	—	13,447				
3	1,035	37	720	40	131	41	2	31	122	1	2	—	3,280	10.4	2,863	2.8	847,532	443,929	2,122,650	3,414,111

Uleåborgs län.

42	8	—	—	—	—	—	—	—	42	1.0	42	1.0	15,459	4,680	—	20,139
43	40	32	—	—	—	—	—	—	103	9.4	211	4.9	29,061	26,921	12,510	68,492
5	92	3	—	—	—	—	—	—	6	3.0	29	5.8	10,168	3,859	—	14,027
90	28	35	—	—	—	—	—	—	151	2.7	282	3.1	54,688	35,460	12,510	102,658

Sammandrag.

7	4	979	46	23	—	—	5	—	103	5	—	—	3,724	3.9	1,828	1.9	799,976	958,678	6,617,189	8,375,843
4	—	317	36	108	4	9	—	—	16	2	—	—	868	4.2	508	1.6	233,158	231,507	1,319,619	1,784,284
—	—	34	47	23	—	6	—	—	—	—	—	—	150	13.6	101	3.0	46,050	8,790	—	54,840
10	2	252	55	10	—	2	—	—	43	2	—	—	641	2.6	388	1.5	142,530	82,218	1,268,520	1,493,268
3	—	1,035	37	720	40	131	41	2	31	122	1	2	3,280	10.4	2,863	2.8	847,532	443,929	2,122,650	3,414,111
—	—	90	28	35	—	—	—	—	—	1	—	—	151	2.7	282	3.1	54,688	35,460	12,510	102,650
24	6	2,707	42	919	46	148	46	2	31	185	10	2	8,814	4.9	5,970	2.2	2,123,934	1,760,582	11,340,488	15,225,004



Luettelo

vuosina 1924—1928 päätetyistä vanhemman jaon täydentämisistä
(erillisistä) kunnittain.

Förteckning

över åren 1924—1928 avslutade kompletteringar av äldre skiften
(enbart) kommunvis.

	Toimituksen luku — Antal förrättningar	Toimituksen alkaessa oli				Tilusala ha				Jaossa on syntynyt tiloja ja palsta- Vid delningen uppkomna lägenheter och joilla on kaikkiaan maa- vilka omfatta ägor samman-									
		Vid förrättningens vidtagande förefunnos				Ägovidd ha													
		tiloja ja palstallöj lägenheter och parceller	torppia — torp	backstugumarkiden	muuta vuokra-alueita andra legområdena	villjetyä maata — odlad mark	metsemäta — skogsmark	yliteensä — sunnua	vesiä — vatten	alle 1 ha — under 1 ha	1—alle 3 ha	3—alle 5 ha	5—alle 10 ha	10—alle 20 ha	20—alle 50 ha	50—alle 100 ha	100—alle 200 ha	200—alle 300 ha	300—alle 500 ha
Uudenmaan lääni. —																			
<i>Lohjan kihlakunta. Lojo härad.</i>																			
Lohja — Lojo	1	8					414		4	1	1							1	1
<i>Pernajan kihlakunta. Pernå härad.</i>																			
Orimattila	1	2					177			1								1	
Yhteensä — Summa	2	10					591		4	2	1							2	1
Turun ja Porin lääni. —																			
<i>Vehmaan kihlakunta. Vehmo härad.</i>																			
Vehmaa	1	1					110											1	
<i>Mynämäen kihlakunta. Virmo härad.</i>																			
Askainen	1	2					114											2	
Korpo	1	6					524											6	
Merimasku	3	8					464			1				2				4	1
Nauvo — Nagu	2	8					329		1	2		1		1				2	1
Rymättylä	1	4					190				2			2				2	
<i>Pöykkön kihlakunta. Pöykkö härad.</i>																			
Parainen — Pargas	4	11					502		3	1								7	
<i>Halikon kihlakunta. Halikko härad.</i>																			
Angeliemi	1	3					580												1
Finby	1	3					190					1						2	
Kemiö — Kimito	1	7					415		1	1								4	1
Muurla	1	3					259											3	
Perniö	4	21					1,771	54	4	4	1							1	6
<i>Ikaalisten kihlakunta. Ikaalis härad.</i>																			
Hämeenkyrö	1	2					383												2
<i>Tyrvään kihlakunta. Tyrväs härad.</i>																			
Mouhijärvi	2	11					638		1	1	1	1	2		3			2	

tiloja parceller		Tilain ja palsta- tilain Lägen- heternas och par- cellernas	Tiloin ja palstatiloja on erotettu Lägenheter och parceller hava avskiltts				Tiloista ja palsta- taloista on siirretty toiseen paikkaan Avlägenheterna och parcellerna hava utflyttats				Palstain luku Skiftenas antal				Kustannuksia, Smk Kostnader, Fmk								
tiluksia	lagt		torppareille — för torpare		mulle tilatonille för andra observata		meksitiloja — skogslägenheter		rakentamatonnia tiloja obebyggda lägenheter		itsenäiseksi muodos- tettuja till självst. lägenheter ombildade		jaon alussa före delningen		jaon jälkeen efter delningen		toimintusaineköihin palikko förtäeningsingenshörens arvode		varsinaisesta jaosta för själva skiftet		muuta kustannuksia jaon johdosta övriga kostnader i följd av skiftet		yhteensä — summa

Nylands län.


8	52											17	2.1	13	1.6	6,416	8,939				15,355
2	89											3	1.5	3	1.5	1,157	1,655				2,812
	10	59										20	2.0	16	1.6	7,573	10,594				18,167

Åbo och Björneborgs län.

1	110											1	1.0	1	1.0	2,675	1,423				4,098
2	57											6	3.0	6	3.0	5,322	3,065				8,387
6	87											32	5.4	30	5.0	5,187	1,250	150			6,587
8	38											19	2.4	19	2.4	10,363	2,564				12,927
8	41											10	1.3	8	1.0	10,818	3,558				14,376
4	48											9	2.3	8	2.0	6,325	1,750				8,075
	11	46										28	2.5	28	2.5	10,909	4,149				15,058
1	2	290	-1									11	3.7	6	3.0	5,472	3,355				8,827
	3	63										3	1.0	3	1.0	492	80				572
	7	59										22	3.1	24	3.4	15,436	9,456				24,892
	3	86										20	6.7	18	6.0	7,716	4,030				11,746
1	17	104	-4									28	1.3	26	1.5	23,530	22,836	1,300			47,666
	2	192										9	4.5	9	4.5	3,190	1,640				4,830
	11	58										23	2.1	26	2.4	8,462	3,886				12,348

Lääni, kihlakunta ja kunta Län, härad och kommun	Toimitusten luku — Antal förrättningar	Toimituksen alkaessa oli Vid förrättningens vidtagande förefunnos				Tilusalaa ha Ägovidd ha		Jaossa on syntynyt tiloja ja palsta- Vid delningen uppkomna lägenheter och joilla on kaikkiaan maa- vilka omfatta ägor samman-											
		tiloja ja palstallia lägenheter och parceller	torppia — torp	backstugumråden maktstuga- områdena	muuta vuokra- aluetta andra legområden	viljeltyä maata — odlad mark	metsämaita — skogsmark	yhteensä — summa	vesiä — vatten	alle 1 ha — under 1 ha	1—alle 3 ha 1—under 3 ha	3—alle 5 ha 3—under 5 ha	5—alle 10 ha 5—under 10 ha	10—alle 20 ha 10—under 20 ha	20—alle 50 ha 20—under 50 ha	50—alle 100 ha 50—under 100 ha	100—alle 200 ha 100—under 200 ha	200—alle 300 ha 200—under 300 ha	
Hämeen lääni. —																			
Yhdistelmä. —																			
<i>Loimaan kihlakunta. Loimijoki härad.</i>																			
Harjavalta	1	5	—	—	—	—	390	—	—	—	—	—	—	—	1	—	3	1	—
Huittinen	1	3	—	—	—	—	399	—	—	—	—	—	—	—	—	—	3	—	—
Loimaa	1	2	—	—	—	—	201	—	—	—	—	—	—	—	—	1	1	—	—
<i>Maskun kihlakunta. Masku härad.</i>																			
Naantali	1	3	—	—	—	—	119	—	2	—	—	—	—	—	—	—	—	—	1
Nousiainen	1	3	—	—	—	—	351	—	—	—	—	—	—	—	—	1	2	—	—
Yhteensä — Summa	29	106	—	—	—	—	7,929	54	12	10	2	5	2	4	37	18	9		
<i>Hauhon kihlakunta. Hauho härad.</i>																			
Tuulos	1	11	—	—	—	—	848	—	2	—	1	—	—	—	—	5	3	—	—
Yhteensä — Summa	32	127	—	—	—	—	9,368	54	18	12	4	5	2	4	42	23	10		

tiloja parceller	Tilain ja palstatilain Lägen- heternas och par- cellernas	Tiloja ja palstatiloja on erotettu						Tiloista ja palstatiloista on siirretty toiseen paikkaan		Palstain luku Skiftenas antal				Kustannuksia, Smk Kostnader, Fmk							
		Lägenheter och parceller hava avskiltat						Av lägenheterna och parcellerna hava utflyttats		jaon alussa före delningen		jaon jälkeen etter delningen									
tiluksia lagt																					
500 ha tai enemmän 500 ha eller däröfver 300—alle 500 ha 300—under 500 ha	keskimääräinen ala — medelareal	torpparelle — för torpare	rakentamattomia tiloja oobebyggda lägenheter	meksiittiloja — skogslägenheter	muille tilakomille för andra obebottna markkupa-asille för backstugusittare	luku on lisäantvynvt antalet har ökaas	entisiä tiloja ja palstatiloja tidigare avskilda lägenheter o. parceller	itsenäisiksi muodos- tettuja till självst. lägenheter ombildade	muuta vuokra-alueita andra legoområdena markkupa-alueita backstugumrådena torppia — torp	koko luku — hela antalet	keskimäärin tilaa kohti i medeltal per lägenhet	keskimäärin tilaa kohti i medeltal per lägenhet	koko luku — hela antalet	keskimäärin tilaa kohti i medeltal per lägenhet	toimintusinsinöörin palkkio förriktningensingenörens arvode	varsinaisia jaosta för själva skiftet	muuta kustannuksia jaon johdosta övrige kostnader i följd av skiftet	ytteenstä — summa	ytteenstä — summa		
5	78	—	—	—	—	—	—	—	42	8.4	38	7.6	7,557	1,840	—	—	—	9,397			
3	133	—	—	—	—	—	—	—	11	3.7	16	5.3	1,206	810	—	—	—	2,016			
2	101	—	—	—	—	—	—	—	5	2.5	5	2.5	1,068	300	—	—	—	1,368			
3	40	—	—	—	—	—	—	—	4	1.3	4	1.3	598	110	—	—	—	708			
3	117	—	—	—	—	—	—	—	27	9.0	27	9.0	9,583	3,010	—	—	—	12,593			
2	101	79	—	—	—	—	—	—	310	2.9	302	3.0	135,909	69,112	1,450	—	—	206,471			
Tavastehus län.																					
—	—	11	77	—	—	—	—	—	—	—	—	—	—	53	4.8	62	5.6	6,466	10,526	—	16,992
Sammandrag.																					
—	—	10	59	—	—	—	—	—	—	—	—	—	—	20	2.0	16	1.6	7,573	10,594	—	18,167
2	—	101	79	—	—	—	—	—	—	—	—	—	—	310	2.9	302	3.0	135,909	69,112	1,450	206,471
—	—	11	77	—	—	—	—	—	—	—	—	—	—	53	4.8	62	5.6	6,466	10,526	—	16,992
2	—	122	77	—	—	—	—	—	—	—	—	—	—	383	3.0	380	3.1	149,948	90,232	1,450	241,630




Luettelo

vuosina 1924—1928 päätetyistä uusjaoista ja vanhemman jaon täydentämisistä (yhdessä) kunnittain.

Förteckning

över åren 1924—1928 avslutade nyskiften och kompletteringar av äldre skiften (kombinerade) kommunvis.

Kihlakunta ja kunta Härad och kommun.	Toimitusten luku — Antal förrättningar	Toimituksen alkaessa oli Vid förrättningens vidtagande förefunnos				Tilusala ha Ägoviidd ha		Jaossa on syntynyt tiloja ja palsta- Vid delningen uppkomna lägenheter och joilla on kaikkiaan maavilka omfatta ägor samman-												
		tiloja ja palstatiljoja lägenheter och parceller	torpia — torp	backsmugnområden	makkiripa-alueita	muuta vuokra-alueita andra leasområden	viljeltyä maata — odlad mark	metsämaita — skogsmark	yhteensä — summa	vesiä — yatten	alle 1 ha — under 1 ha	1—alle 3 ha 1—under 3 ha	3—alle 5 ha 3—under 5 ha	5—alle 10 ha 5—under 10 ha	10—alle 20 ha 10—under 20 ha	20—alle 50 ha 20—under 50 ha	50—alle 100 ha 50—under 100 ha	100—alle 200 ha 100—under 200 ha	200—alle 300 ha 200—under 300 ha	
Uudenmaan lääni. —																				
Turun ja Porin lääni. —																				
Helsingin kihlakunta. Helsinge härad.																				
Porvoo — Borgå	1	{	4	—	—	66	121	187	—	—	—	—	1	—	—	1	—	1	—	
uusjako — nyskifte			9	—	—	—	—	—	226	—	—	2	2	1	—	—	3	—	1	—
vanh. jaon täyd. - kompl. av äldre skifte			—	—	—	—	—	—	—	—	—	—	—	—	—	—	—	—	—	—
Tyrvään kihlakunta. Tyrväs härad.																				
Mouhijärvi	1	{	7	—	—	265	1,548	1,813	—	—	1	2	—	—	—	—	—	—	1	
uusjako — nyskifte			1	—	—	—	—	—	1,977	—	—	—	—	—	—	—	—	—	—	—
vanh. jaon täyd. - kompl. av äldre skifte			—	—	—	—	—	—	—	—	—	—	—	—	—	—	—	—	—	—
Koko maassa - I hela landet																				
uusjaot — nyskiten	2	{	11	—	—	331	1,669	2,000	—	—	1	2	—	1	—	1	—	1	1	
vanh. jaon täyd. - kompl. av äldre skiften			10	—	—	—	—	—	2,203	—	—	2	2	1	—	—	3	—	1	—



0

Luettelo

vuosina 1924—1928 päätetyistä halkomisista kunnittain.

Förteckning

över åren 1924—1928 avslutade klyvningar kommunvis.

	Toimituksen alkaessa oli Vid förrättningens vidtagande före- funnos	Toimituksen alkaessa oli Vid förrättningens vidtagande före- funnos			Tilusalaa ha		Jaossa on syntynyt tiloja ja palsta- Vid delningen uppkomna lägenheter och										
					Ägovidd ha		joilla on kalkkiaan maa- vilka omfatta ägor samman-										
Lääni, kihlakunta ja kunta Län, härad och kommun	Toimitusten luku — Antal förrättningar	viljeltä maata — odlad mark	metsämaata — skogsmark	yhteensä — summa	vesiä — vattnen	alle 1 ha — under 1 ha	1—alle 3 ha 1—under 3 ha	3—alle 5 ha 3—under 5 ha	5—alle 10 ha 5—under 10 ha	10—alle 20 ha 10—under 20 ha	20—alle 50 ha 20—under 50 ha	50—alle 100 ha 50—under 100 ha	100—alle 200 ha 100—under 200 ha	200—alle 300 ha 200—under 300 ha	alle 300 ha under 300 ha		
																toimitusten luku — Antal förrättningar	viljeltä maata — odlad mark
<i>Raaseporin kihlakunta. Raseborgs härad.</i>																	
Degerby	1	1	—	—	—	5	21	26	—	—	—	—	—	—	—	2	
Inkoo — Ingå	2	2	—	—	—	121	560	681	128	—	—	—	—	—	—	2	
Karja — Karis	1	1	—	—	—	43	230	273	—	—	—	—	—	—	—	1	
Sammatti	1	1	—	—	—	33	109	142	—	—	—	—	—	—	—	1	
<i>Lohjan kihlakunta. Lojo härad.</i>																	
Espoo — Esbo	2	2	—	—	—	134	202	336	—	—	—	—	—	—	—	2	
Kirkkonummi — Kyrkslätt	2	2	—	—	—	17	65	82	—	—	—	—	—	—	—	2	
Nummi	1	1	—	—	—	63	105	168	—	—	—	—	—	—	—	3	
Pusula	1	1	—	—	—	39	132	171	—	—	—	—	—	—	—	2	
Vihti	1	1	—	—	—	59	103	162	—	—	—	—	—	—	—	2	
<i>Helsingin kihlakunta. Helsinge härad.</i>																	
Askola	1	1	—	—	—	38	89	127	—	—	—	—	—	—	—	1	
Helsingin pitäjä — Helsinge	6	6	—	—	—	172	387	559	—	—	—	—	—	—	—	7	
Hyvinkää	2	2	—	—	—	78	148	226	—	—	—	—	—	—	—	2	
Mäntsälä	8	8	—	—	—	400	1,007	1,407	—	—	—	—	—	—	—	4	
Nurmijärvi	5	5	—	—	—	239	534	773	—	—	—	—	—	—	—	4	
Pornainen	2	2	—	—	—	105	182	287	—	—	—	—	—	—	—	3	
Porvoon ms. — Borgå lf.	15	16	—	—	—	355	2,539	2,894	—	—	—	—	—	—	—	6	
Pukkila	1	1	—	—	—	55	128	183	—	—	—	—	—	—	—	1	
Sipoo — Sibbo	1	1	—	—	—	57	692	749	—	—	—	—	—	—	—	5	
Tuusula — Tusby	4	4	—	—	—	114	198	312	—	—	—	—	—	—	—	3	
<i>Pernajan kihlakunta. Pernå härad.</i>																	
Artjärvi	1	1	—	—	—	21	25	46	—	—	—	—	—	—	—	1	
Elimäki	5	6	—	—	—	147	202	349	—	—	—	—	—	—	—	8	
Iitti	4	4	—	—	—	61	347	408	—	—	—	—	—	—	—	3	
Jaala	6	11	—	—	—	135	1,363	1,498	—	—	—	—	—	—	—	7	
Kuusankoski	4	4	—	—	—	33	108	141	—	—	—	—	—	—	—	1	
Lappträsk	3	3	—	—	—	137	167	304	—	—	—	—	—	—	—	2	
Liljendal	2	2	—	—	—	31	66	97	—	—	—	—	—	—	—	3	
Orimattila	5	7	—	—	—	163	467	630	—	—	—	—	—	—	—	1	
Pernaja — Pernå	1	1	—	—	—	11	36	47	—	—	—	—	—	—	—	2	
Ruotsinpyhtää — Ström- fors	3	3	—	—	—	71	165	236	—	—	—	—	—	—	—	5	
Yhteensä — Summa	91	100	—	—	—	2,937	10,377	13,314	128	—	—	—	—	—	—	47	

tiloja parceller	tilain ja palsta- tilain Lägen- heternas och par- cellernas	Tiloja ja palstatiloja on erotettu		Tiloista ja pala- tatiiloista on siirretty toiseen paikkaan Av lägenheterna och parcellerna hava utflyttas	Palstain luku Skiftenas antal		Kustannuksia, Smk Kostnader, Fmk				
		Lägenheter och parceller hava avskilts			jaon alussa före delningen	jaon jälkeen efter delningen	—				
tiluksia lagt.	keskinmääräinen ala — medeltal	rakennusmäärätiloja obytygda lägenheter	meisättiloja — skogslägenheter	itsenäisiksi muodos- tettuja till självst. lägenheter ombildade	koko luku — hela antalet	keskinmäärin tilaa kohti i medeltal per lägenhet	koko luku — hela antalet	toimintusuhdorian palkkio förrättningssuhdorens arvode	varsinaisesta jaosta för själva skiftet	muuta kustannuksia jaon johdosta övrige kostnader i följd av skiftet	yhiteensä — summa

Nylands län.

2	13	1						3	1.5	900	1,670	—	2,570
4	170	2						7	1.3	10,777	7,660	—	18,437
3	91	2						5	1.7	3,564	1,906	16,000	21,470
2	71	1						5	2.5	4,960	1,840	—	6,800
4	84	2						9	2.2	5,364	1,390	—	6,754
5	41	3						8	1.6	2,749	2,937	—	5,686
3	56	2						6	2.0	1,500	1,285	—	2,785
2	86	1						5	2.5	4,956	3,142	—	8,098
2	81	1				1		5	2.5	1,070	340	—	1,410
8	16	7						13	1.6	1,450	590	—	2,040
15	37	9				4		35	2.3	29,530	19,979	38,600	88,109
4	57	2						8	2.0	3,341	1,804	—	5,145
20	70	12						53	2.6	19,111	54,242	128,801	202,154
12	64	7				2		36	3.0	8,635	3,187	13,265	25,087
5	57	3				2		19	3.8	5,778	4,484	16,276	26,538
44	66	28						119	2.7	57,072	63,545	254,730	375,347
2	91	1						6	3.0	6,185	4,650	6,600	17,435
7	107	6						15	2.1	6,899	5,484	—	12,383
10	31	6				1		25	2.5	6,415	4,549	—	10,964
2	23	1				1		2	1.0	1,879	1,306	2,337	5,522
19	18	14				8		39	2.0	11,881	8,506	27,575	47,962
12	34	8				4		20	1.7	9,536	6,653	13,030	29,219
19	79	8				6		36	1.9	38,910	14,814	25,398	79,122
8	18	4				1		16	2.0	4,452	4,397	—	8,849
6	51	3				1		28	4.7	5,226	3,864	9,655	18,745
6	16	4						19	3.2	3,387	1,500	—	4,887
19	33	12						55	2.9	16,126	42,554	—	58,680
2	24	1						6	3.0	2,240	1,244	—	3,484
6	39	3				1		18	3.0	7,307	3,436	9,955	20,698
1	—	253	53	154	—	—	—	621	2.4	281,200	272,958	562,222	1,116,380

Lääni, kihlakunta ja kunta Län, härad och kommun	Toimituksen alkaessa oli Vid förrättningens vidtagande förefunnos	Tilusalaa ha Ägovidid ha					Jaossa on syntynyt tiloja ja palsta- Vid delningen uppkomna lägenheter och joilla on kaikkiaan maa- vilka omfatta ägor samman-											
		viljeltyä maata — odjad mark	muksa vuokera-alueita andra legoområden	määritys-alueita backstugnområden	torppia — torp	tiloja ja palstakiloja lägenheter och parceller	yhteensä — summa	meksimäntä — skogsmark	vesiä — vatten	alle 1 ha — under 1 ha	1—alle 3 ha 1—under 3 ha	3—alle 5 ha 3—under 5 ha	5—alle 10 ha 5—under 10 ha	10—alle 20 ha 10—under 20 ha	20—alle 50 ha 20—under 50 ha	50—alle 100 ha 50—under 100 ha	100—alle 200 ha 100—under 200 ha	200—alle 300 ha 200—under 300 ha
Turun ja Porin lääni. —																		
<i>Vehmaan kihlakunta. Vehmo härad.</i>																		
Kustavi	1	1	1	—	—	25	122	147	—	—	1	—	—	—	2	1	—	—
Pyhäranta	3	3	—	—	—	60	324	384	—	—	—	—	3	4	3	—	—	—
Taivassalo	1	1	—	—	—	29	86	115	—	—	—	—	1	1	1	—	—	—
Uusikirkko	2	2	—	—	—	66	173	239	1	—	—	—	—	2	2	—	—	—
Vehmaa	2	2	—	—	—	35	35	70	—	—	—	—	5	—	—	—	—	—
<i>Mynämäen kihlakunta. Virmo härad.</i>																		
Houtskari — Houtskär	1	1	—	—	—	17	101	118	—	—	—	—	—	—	2	—	—	—
Karjala	2	2	—	—	—	61	133	194	—	—	—	1	—	2	1	—	—	—
Kodisjoki	2	2	—	—	—	53	263	316	—	—	—	—	3	4	—	1	—	—
Korpo	1	1	—	—	—	15	93	108	—	—	—	—	—	1	1	—	—	—
Nauvo — Nagu	1	1	—	—	—	8	323	331	—	—	—	—	—	1	—	2	—	—
Rymättylä	1	1	—	—	—	21	61	82	—	—	—	—	1	—	1	—	—	—
<i>Piikkiön kihlakunta. Piikkis härad.</i>																		
Kaarina	1	1	—	—	—	1	—	1	—	2	—	—	—	—	—	—	—	—
Karuna	2	2	—	—	—	61	79	140	—	—	—	—	1	2	1	—	—	—
Paimio	2	2	—	—	—	95	86	181	—	—	—	—	—	4	1	—	—	—
Parainen — Pargas	1	1	—	—	—	9	10	19	—	1	—	—	1	—	—	—	—	—
Piikkiö	2	2	—	—	—	153	266	419	—	—	—	—	—	2	2	2	—	—
<i>Ulvilan kihlakunta. Uljfsby härad.</i>																		
Ahlainen	1	3	—	—	—	8	36	44	—	—	—	1	3	—	—	—	—	—
Eurajoki	2	3	5	4	—	49	287	336	—	—	—	—	—	2	2	1	—	—
Kiukainen	5	5	—	—	—	189	179	368	—	4	—	10	1	5	—	1	—	—
Lappi	2	2	—	—	—	84	364	448	—	—	1	—	—	1	2	—	—	1
Merikarvia	2	2	—	—	—	35	191	226	—	—	1	—	—	1	3	—	—	—
Pori	1	1	—	—	—	104	65	169	—	—	—	—	—	1	2	—	—	—
Rauma	3	3	2	5	—	107	559	666	—	—	—	—	1	4	2	—	—	—
Siikainen	1	1	—	—	—	15	63	78	—	—	—	—	—	1	1	—	—	—
Uvila	1	1	—	—	—	2	—	2	—	1	1	—	—	—	—	—	—	—
<i>Ikaalisten kihlakunta. Ikaalis härad.</i>																		
Hongonjoki	5	6	—	—	—	105	914	1,019	—	—	—	—	2	2	—	5	4	—
Hämeenkyrö	6	6	—	—	—	1,059	3,697	4,756	—	—	1	—	—	2	8	3	2	—
Ikaalinen	3	3	—	—	—	105	549	654	—	—	—	6	5	—	5	1	—	—
Jämijärvi	1	1	—	—	—	45	135	180	—	—	—	—	—	—	2	—	—	—
Kankaanpää	1	1	—	—	—	9	84	93	—	—	—	—	—	1	1	—	—	—
Karvia	7	8	—	—	—	382	1,237	1,619	—	—	3	—	2	10	9	6	—	—

tiloja parceller		Tilain ja palstatilain Lägenheternas och parcellernas	Tiloina ja palstatiloja on erotettu Lägenheter och parceller hava avskilts				Tiloista ja palstatiloista on siirretty toiseen paikkaan Av lägenheterna och parcellerna hava utflyttas				Palstain luku Skiftenas antal		Kustannuksia Smk Kostnader, Fmk					
tiluksia lagt			keskinääräinen ala — medelareal	torpparille — för torppare	muille tilatontille för andra obesutina näktunpalasille för bäckstugustitare	rakentamattomia tiloja obebygda lägenheter metsätiloja — skogslägenheter	entisiä tiloja ja palstatiloja tidigare avskilda lägenheter o. parceller	itsenäisiksi muodostettuja till självst. lägenheter ombildade	muuta vuokra-alueita andra legoområden näktunpa-alueita bäckstugumråden torppia — torpp	keskinäärin tilaa kohti i medeltal per lägenhet	koko luku — hela antalet	jaon alussa	jaon jälkeen	kolonisationsinstitiöin palkkio förättingsingenjörrens arvode	varshuusesta jaosta för sjilya skiftet	mutta kustannuksia jaon johdosta övriga kostnader i följd av skiftet	yhteensä — summa	
		före delningen										etter delningen						
—	—	2	51	1	—	—	—	—	—	—	6	3.0	3,793	1,775	4,000	9,568		
—	—	14	40	9	—	—	—	—	—	—	35	2.5	13,891	5,434	3,180	22,505		
—	—	18	22	14	—	—	—	—	—	—	23	1.3	6,345	3,336	1,280	10,961		
—	—	2	54	1	—	—	—	—	—	—	10	5.0	492	226	1,500	2,218		
—	—	27	29	23	3	—	—	—	—	—	64	2.4	10,396	4,477	—	14,873		
—	—	2	9	1	—	—	—	—	—	—	3	1.5	1,354	715	2,000	4,069		
—	—	4	50	2	—	—	—	—	—	—	7	1.8	1,639	1,268	21,300	24,207		
—	—	12	22	8	—	—	—	—	—	—	15	1.3	3,967	2,883	36,000	42,850		
—	—	7	57	5	—	—	—	—	—	—	16	2.3	8,083	3,410	—	11,493		
—	—	12	20	9	—	—	—	—	—	—	37	3.1	4,274	10,446	2,500	17,220		
—	—	23	65	17	2	4	—	—	—	—	44	1.9	11,148	5,209	1,500	17,857		
—	—	3	85	2	—	—	—	—	—	—	10	3.3	6,560	1,500	—	8,060		
—	—	4	12	2	—	—	—	—	—	—	8	2.0	2,579	965	11,000	14,544		
—	—	10	23	6	—	—	—	—	—	—	21	2.1	4,356	2,672	2,290	9,318		
—	—	4	22	3	—	—	—	—	—	—	18	4.5	859	810	—	1,669		
—	—	4	92	2	—	—	—	—	—	—	15	3.8	4,778	2,133	21,230	28,141		
—	—	14	38	8	—	—	—	—	—	—	48	3.4	7,840	8,248	26,220	42,308		
—	—	7	47	6	—	—	—	—	—	—	36	5.1	3,614	3,210	—	6,824		
—	—	6	26	5	—	—	—	—	—	—	8	1.3	1,891	2,077	73,161	77,129		
—	—	2	59	1	—	—	—	—	—	—	10	5.0	1,980	—	—	1,980		
—	—	6	87	3	—	—	—	—	—	—	25	4.1	13,609	3,756	—	17,365		
—	—	10	18	8	—	—	—	—	—	—	23	2.3	2,000	300	300	2,600		
—	—	2	29	1	—	—	—	—	—	—	9	4.5	2,500	1,191	5,000	8,691		
—	—	3	18	2	—	—	—	—	—	—	14	4.6	2,851	919	610	4,380		
—	—	3	20	2	—	—	—	—	—	—	5	1.6	1,627	260	—	1,887		
—	—	7	30	5	—	—	—	—	—	—	14	2.0	2,084	1,053	—	3,139		
—	—	9	55	5	—	—	—	—	—	—	21	2.3	12,681	8,228	—	20,909		
2	2	424	51	287	5	14	38	—	23	38	—	—	—	—	—	—		
—	—	—	—	—	—	—	—	—	—	—	—	—	1,164	2.7	308,154	167,744	331,283	807,181

— Landskapet Åland.

—	—	6	19	4	—	—	—	—	—	—	21	3.5	2,846	510	—	3,356
—	—	21	33	14	—	—	—	—	—	—	77	3.7	19,847	12,293	12,620	44,760
—	—	13	29	7	—	—	—	—	—	—	47	3.6	15,938	6,047	—	21,985
—	—	10	70	5	—	—	—	—	—	—	40	4.0	15,273	8,324	—	23,597

Lääni, kihlakunta ja kunta Län, härad och kommun	Toimituksen luku — Antal förrättningar	Toimituksen alkaessa oli Vid förrättningens vidtagande förefunnos				Tilusala ha Ägoviidd ha				Jaossa on syntynyt tiloja ja palsta- Vid delningen uppkomna lägenheter och joilla on kaikkiaan maa- vilka omfatta ägor samman-																		
		tiloja ja palstatiljoja lägenheter och parceller	maita vuokra-alueita andra legoområden	mökkitaupa-alueita bäckstugumråden	torppia — torp	viljeltyä maata — odlad mark	metsämaata — skogsmark	yhteensä — summa	vesiä — vatten	alle 1 ha — under 1 ha	1—alle 3 ha 1—under 3 ha	3—alle 5 ha 3—under 5 ha	5—alle 10 ha 5—under 10 ha	10—alle 20 ha 10—under 20 ha	20—alle 50 ha 20—under 50 ha	50—alle 100 ha 50—under 100 ha	100—alle 200 ha 100—under 200 ha	200—alle 300 ha 200—under 300 ha	300—alle 400 ha 300—under 400 ha	400—alle 500 ha 400—under 500 ha	500—alle 600 ha 500—under 600 ha	600—alle 700 ha 600—under 700 ha	700—alle 800 ha 700—under 800 ha	800—alle 900 ha 800—under 900 ha	900—alle 1000 ha 900—under 1000 ha			
																										160	168	—
<i>Hauhon kihlakunta. Hauho härad.</i>																												
Hauho	3	3	—	—	93	246	339	—	—	—	—	1	3	1	—	—	2	—	—	—	—	—	—	—	—	—	—	—
Hausjärvi	2	2	—	—	40	87	127	—	—	—	—	—	1	2	1	—	—	—	—	—	—	—	—	—	—	—	—	—
Janakkala	1	1	—	—	111	814	925	—	—	—	—	—	—	—	—	—	—	—	—	—	—	—	—	—	—	—	—	—
Loppi	8	8	—	—	307	1,254	1,561	—	—	—	2	1	—	1	10	7	3	—	—	—	—	—	—	—	—	—	—	—
Renko	4	4	—	—	82	259	341	—	—	—	—	—	—	4	4	2	—	—	—	—	—	—	—	—	—	—	—	—
<i>Jämsän kihlakunta. Jämsä härad.</i>																												
Jämsä	1	1	—	—	119	1,593	1,712	—	—	—	—	—	—	—	—	—	—	—	—	—	—	—	—	—	—	—	—	—
Korpilahti	9	9	—	—	317	2,603	2,920	—	—	—	—	1	2	8	6	3	5	—	—	—	—	—	—	—	—	—	—	—
Koskenpää	1	1	—	—	27	330	357	—	—	—	—	—	—	—	—	—	—	—	—	—	—	—	—	—	—	—	—	—
Kuhmalahti	3	3	—	—	105	277	382	—	—	—	—	—	—	1	6	2	1	—	—	—	—	—	—	—	—	—	—	—
Kuhmoinen	5	5	—	—	100	853	953	—	—	—	—	1	—	5	8	—	—	—	—	—	—	—	—	—	—	—	—	—
Luopioinen	1	1	—	—	46	226	272	—	—	—	—	—	—	—	—	—	—	—	—	—	—	—	—	—	—	—	—	—
Längelmäki	6	7	—	—	239	823	1,062	—	—	—	—	—	5	5	11	9	—	—	—	—	—	—	—	—	—	—	—	—
<i>Hollolan kihlakunta. Hollola härad.</i>																												
Asikkala	10	11	—	—	133	532	665	—	—	—	4	1	6	3	5	4	1	—	—	—	—	—	—	—	—	—	—	—
Hollola	3	3	—	—	242	639	881	—	—	—	—	—	—	3	2	—	—	—	—	—	—	—	—	—	—	—	—	—
Koski	1	1	—	—	2	5	7	—	—	—	1	1	—	—	—	—	—	—	—	—	—	—	—	—	—	—	—	—
Kärkölä	1	1	—	—	37	28	65	—	—	—	—	—	—	2	—	—	—	—	—	—	—	—	—	—	—	—	—	—
Lammi	2	2	—	—	47	339	386	—	—	—	—	—	—	1	6	—	—	—	—	—	—	—	—	—	—	—	—	—
Nastola	3	3	—	—	16	25	41	—	—	—	4	—	—	1	1	—	—	—	—	—	—	—	—	—	—	—	—	—
Padasjoki	2	2	—	—	58	1,080	1,138	—	—	—	—	—	—	—	—	—	—	—	—	—	—	—	—	—	—	—	—	—
Yhteensä — Summa	160	168	—	—	5,086	24,398	29,484	21	6	38	28	51	67	135	124	42	16	—	—	—	—	—	—	—	—	—	—	—
<i>Rannan kihlakunta. Stranda härad.</i>																												
Johannes	37	37	—	—	237	625	862	—	—	—	6	17	12	24	8	—	—	—	—	—	—	—	—	—	—	—	—	—
Kanneljärvi	8	8	—	—	68	211	279	—	—	—	—	1	6	5	4	—	—	—	—	—	—	—	—	—	—	—	—	—
Koivisto	63	63	—	—	347	1,718	2,065	—	—	—	3	27	29	49	22	1	—	—	—	—	—	—	—	—	—	—	—	—
Kuolemajärvi	38	38	—	—	322	1,561	1,883	—	—	—	—	4	1	14	25	7	—	—	—	—	—	—	—	—	—	—	—	—
Lavansaari	18	18	—	—	27	150	177	—	—	—	7	39	16	4	2	—	—	—	—	—	—	—	—	—	—	—	—	—
Nuijamaa	26	28	—	—	341	1,557	1,898	—	—	—	—	4	5	9	19	12	2	—	—	—	—	—	—	—	—	—	—	—
Seiskari	3	3	—	—	3	18	21	—	—	—	4	4	2	—	—	—	—	—	—	—	—	—	—	—	—	—	—	—
Uusikirkko	24	25	—	—	174	812	986	—	—	—	—	17	9	25	13	14	3	—	—	—	—	—	—	—	—	—	—	—
Vahviala	1	1	—	—	13	37	50	—	—	—	—	—	—	1	1	—	—	—	—	—	—	—	—	—	—	—	—	—
Viipuri	23	25	—	—	361	862	1,223	—	—	—	1	8	6	15	19	5	—	—	—	—	—	—	—	—	—	—	—	—
<i>Kymin kihlakunta. Kymmene härad.</i>																												
Kymi	14	14	—	—	162	598	760	—	—	—	1	2	3	3	5	13	4	—	—	—	—	—	—	—	—	—	—	—
Miehikkälä	19	20	—	—	254	1,257	1,511	—	—	—	2	1	1	6	11	18	5	2	—	—	—	—	—	—	—	—	—	—

Viipurin lääni. —

tiloja parceller	tilain ja palsta- tilain Lägen- heternas och par- cellernas	Tiloina ja palstatiloja on erotettu	Tiloista ja palsta- tiloilta on siirretty toiseen paikkaan		Palstain luku Skiftenas antal		Kustannuksia, Smk Kostnader, Fmk				
			Lägenheter och parceller hava avskiltts	Av lägenheterna och parcellerna hava utflyttats	jaon alussa före delningen	jaon jälkeen efter delningen	Yhteensä — summa				
tiluksia lagt	keskinääräinen ala — medelareal	luku on lisätynyt antallet har ökat	rakentamattomia tiloja oberbyggda lägenheter	itsenäiseksi muodostettuja till självst. lägenheter ombildade	keskimäärin tilaa kohti i medeltal per lägenhet	keskimäärin tilaa kohti i medeltal per lägenhet	tolmatusinsinöörin palkkio föräktningensingenjörens arvode	varsinaisesta josta för skiftva skiftet	muuta kustannuksia jaon johdosta övriga kostnader i följd av skiftet	Yhteensä — summa	
500 ha tai enemmän 500 ha eller däröver 300—alle 500 ha 300—under 500 ha	—	—	—	—	—	—	—	—	—	—	
—	7	49	—	—	—	20	2.9	10,423	5,857	—	16,280
—	4	32	—	—	—	6	1.5	20,647	2,031	—	22,678
1	2	462	—	—	—	7	3.5	10,746	18,791	73,620	103,157
—	25	62	—	—	1	59	2.4	26,432	14,294	21,185	61,911
—	10	34	—	—	1	23	2.3	11,654	4,395	5,000	21,049
—	2	856	—	—	1	3	1.5	7,500	15,740	79,009	102,249
1	26	112	—	—	1	79	3.0	20,198	11,360	—	31,558
—	4	89	—	—	—	8	2.0	5,427	2,636	—	8,063
—	10	38	3	—	—	27	2.7	8,571	4,685	44,568	57,824
1	15	63	—	—	2	34	2.3	18,780	20,268	613	39,661
—	2	136	—	—	—	6	3.0	2,900	2,500	—	5,400
—	30	35	—	—	11	73	2.6	25,590	18,500	40,675	86,765
—	24	28	—	—	2	43	1.8	23,265	15,233	42,125	80,623
1	7	126	—	—	1	8	1.1	17,169	13,640	—	30,809
—	2	3	—	—	—	5	2.5	700	1,092	2,000	3,792
—	2	33	—	—	1	4	2.0	1,555	1,295	60,000	62,850
—	7	55	—	—	1	13	1.9	13,226	4,972	14,905	33,103
—	6	7	—	—	1	8	1.3	3,016	1,575	2,500	7,091
2	4	284	—	—	—	17	4.2	18,501	11,705	—	30,206
7	4	518	—	—	—	1,048	2.0	555,468	338,493	685,918	1,579,879

Viborgs län.

—	91	9	54	—	—	—	—	264	2.9	36,299	30,802	5,000	72,101
—	22	13	14	—	—	—	—	60	2.7	9,095	7,393	5,000	21,488
—	177	12	114	—	—	—	—	565	3.2	77,587	73,169	14,220	164,976
—	85	22	47	—	—	28	—	248	2.9	50,807	27,891	22,208	100,906
—	68	3	50	—	—	13	—	288	4.2	24,018	14,358	—	38,376
—	51	37	23	—	—	14	—	132	2.6	47,465	32,763	72,823	153,051
—	10	2	7	—	—	—	—	28	2.8	2,889	2,190	—	5,079
—	81	12	56	—	—	15	—	215	2.7	20,859	19,871	30,881	71,611
—	2	25	1	—	—	—	—	6	3.0	—	708	—	708
—	71	17	46	—	—	12	—	189	2.7	34,768	24,438	61,074	120,280
—	31	24	17	—	—	8	—	128	4.1	19,641	16,340	73,000	108,981
—	46	33	27	—	—	2	—	124	2.7	35,615	19,069	26,715	81,399

Lääni; kihlakunta ja kunta Län, härad och kommun	Toimitusten luku — Antal förrättningar	Toimituksen alkaessa oli Vid förrättningens vidtagande för- räkningen				Tilusalaa ha Ägovidd ha				Jaossa on syntynyt tiloja ja palsta- Vid delningen uppkomna lägenheter och joilla on kaikkiaan maa- vilka omfatta ägor samman-									
		tiloja ja palstatiloina lägenheter och parceller	torppia — torp	muuta vuokra-alueita andra legoområden mättnings- backstugumråden	viljeltyä maata — odlad mark	metsämaata — skogsmark	yhteensä — summa	vesiä — vatten	alle 1 ha — under 1 ha	1—alle 3 ha 1—under 3 ha	3—alle 5 ha 3—under 5 ha	5—alle 10 ha 5—under 10 ha	10—alle 20 ha 10—under 20 ha	20—alle 50 ha 20—under 50 ha	50—alle 100 ha 50—under 100 ha	100—alle 200 ha 100—under 200 ha	200—alle 300 ha 200—under 300 ha	300—alle 500 ha 300—under 500 ha	
																			7
Pyhtää — Pyttis	7	7	—	—	76	425	501	—	—	1	—	3	8	3	2	—	—	—	
Sippola	15	16	—	—	184	728	912	—	—	—	5	9	20	8	3	1	—	—	
Suursaari	2	2	—	—	1	38	39	—	—	—	3	3	2	2	—	—	—	—	
Säkkijärvi	38	48	—	—	400	2,224	2,624	—	3	2	8	10	22	42	7	2	—	—	
Tytärsaari	4	4	—	—	4	41	45	—	3	13	2	1	—	—	—	—	—	—	
Vehkalahti	39	50	—	—	507	1,953	2,460	—	—	7	4	20	29	26	9	3	—	—	
Virolahti	24	29	—	—	260	1,019	1,279	—	—	4	3	12	9	26	1	2	—	—	
<i>Lappeen kihlakunta. Lappesi härad.</i>																			
Lappee	49	50	—	—	548	3,244	3,792	—	6	—	3	6	34	38	17	8	—	—	
Lemi	17	17	—	—	174	672	846	—	—	2	—	12	15	13	2	—	—	—	
Luumäki	45	46	—	—	530	5,033	5,563	—	—	3	2	11	20	41	28	10	—	—	
Savitaipale	27	28	—	—	353	2,410	2,763	—	1	—	4	6	16	27	13	5	—	—	
Suomenniemi	4	4	—	—	45	479	524	—	—	—	—	—	—	1	4	1	—	—	
Taipalsaari	6	7	—	—	82	374	456	—	—	1	—	3	3	3	5	—	—	—	
Valkeala	39	41	—	—	601	3,806	4,407	—	—	3	2	3	21	42	21	8	1	—	
<i>Jääsken kihlakunta. Jääskis härad.</i>																			
Antrea	46	50	—	—	1,676	4,397	6,073	—	1	18	6	14	21	43	6	2	—	—	
Joutseno	29	28	—	—	278	1,098	1,376	—	—	3	8	14	21	15	4	2	—	—	
Jääski	25	26	—	—	403	1,300	1,703	—	1	5	2	9	11	24	7	—	—	—	
Kirvu	49	46	—	—	430	2,796	3,226	—	2	3	1	13	23	33	14	5	—	—	
Rautjärvi	32	32	—	—	413	1,795	2,208	—	—	1	2	10	16	35	10	—	—	—	
Ruokolahti	35	35	—	—	329	3,372	3,701	—	—	2	1	6	17	31	15	5	1	—	
Vuoksenranta	32	38	—	—	535	1,956	2,491	—	2	1	3	8	18	36	7	1	2	—	
<i>Äyräpään kihlakunta. Äyräpää härad.</i>																			
Heinjoki	24	24	—	—	416	1,722	2,138	—	—	—	—	6	15	26	12	—	—	—	
Kivennapa	45	48	—	—	445	1,423	1,868	—	—	10	10	29	45	28	6	—	—	—	
Kyyrölä	13	13	—	—	67	260	327	—	—	4	8	5	17	1	—	—	—	—	
Muola	95	96	—	—	1,107	2,758	3,865	—	23	25	25	56	69	56	11	—	—	—	
Rautu	35	37	—	—	349	1,478	1,827	—	2	6	4	17	27	31	2	2	—	—	
Terijoki	9	9	—	—	72	282	354	—	—	—	3	6	8	6	—	—	—	—	
Valkjärvi	29	30	—	—	295	1,214	1,509	—	4	—	6	7	15	25	6	—	—	—	
Vuoksela	12	12	—	—	161	369	530	—	—	—	1	12	9	8	1	—	—	—	
Äyräpää	5	5	—	—	99	245	344	—	—	—	—	—	2	9	—	—	—	—	
<i>Käkisalmen kihlakunta. Kexholms härad.</i>																			
Hiitola	42	42	—	—	283	1,079	1,362	—	1	13	13	27	23	21	1	—	—	—	
Kaukola	24	24	—	—	193	597	790	—	—	4	10	9	12	15	—	—	—	—	
Käkisalmi	12	12	—	—	185	811	996	—	—	—	1	3	4	14	4	—	—	—	
Metsäpirtti	30	32	—	—	387	1,234	1,621	—	1	5	1	20	28	13	4	1	1	—	
Pyhäjärvi	24	26	—	—	261	988	1,249	—	—	2	3	5	22	17	5	—	—	—	

tiloja parceller	tilain ja palsta- tilain Lägen- heternas och par- cellernas	Tiloin ja palstati- loja on erotettu Lägenheter och parceller hava avskilt	Tiloinsta ja palsta- tiloinsta on sirretty toiseen paikkaan Avlägenheterna och parcellerna hava utflyttats	Palstain luku Skiftenas antal		Kustannuksia, Smk Kostnader, Fmk					
				jaon alussa före delningen	jaon jälkeen efter delningen	Kokonaissumma		Kokonaissumma			
tiluksia lagt	Lägen- heternas och par- cellernas	Lägenheter och parceller hava avskilt	Avlägenheterna och parcellerna hava utflyttats	koko luku — hela antalet	keskimäärin tilaa kohhti i medeltal per lägenhet	koko luku — hela antalet	keskimäärin tilaa kohhti i medeltal per lägenhet	Kokonaissumma		Kokonaissumma	
								muuta kustannuksia jaon johdosta övrige kostnader i följd av skiftet	varsinaisesta jaosta för själva skiftet	muuta kustannuksia jaon johdosta övrige kostnader i följd av skiftet	varsinaisesta jaosta för själva skiftet
500 ha tai enemmän 500 ha eller däröver	17	29	10	1	54	3.2	6,810	6,856	440	14,106	14,106
300—alle 500 ha	46	20	29	2	103	2.2	26,931	15,675	38,771	81,377	81,377
300—under 500 ha	5	8	3	—	17	3.4	2,717	2,142	—	4,859	4,859
	96	27	48	7	304	3.2	97,670	54,390	37,175	189,235	189,235
	19	2	15	—	51	2.7	4,314	2,275	—	6,589	6,589
	98	25	52	5	315	3.2	77,939	45,382	100,590	223,911	223,911
	57	22	27	4	174	3.0	44,126	26,759	67,530	138,415	138,415
	112	34	63	23	251	2.2	55,370	63,382	132,447	251,199	251,199
	44	19	27	11	108	2.5	25,416	20,541	43,480	89,437	89,437
	115	48	69	22	284	2.5	89,506	62,666	134,226	286,398	286,398
	72	38	44	21	181	2.5	29,481	18,577	58,334	106,392	106,392
	6	87	2	2	11	1.8	6,858	8,194	19,910	34,962	34,962
	15	30	8	3	44	3.0	6,492	4,274	7,379	18,145	18,145
	101	44	60	15	269	2.7	73,897	48,220	111,096	233,213	233,213
	2	113	54	63	35	2.8	85,004	57,176	105,062	247,242	247,242
	67	20	39	7	210	3.1	39,576	28,445	19,170	87,191	87,191
	59	29	33	14	152	2.6	50,289	33,729	37,021	121,039	121,039
	94	34	48	23	220	2.3	84,413	39,221	63,002	186,636	186,636
	74	30	42	18	164	2.2	83,117	44,395	37,800	165,312	165,312
	79	47	44	19	175	2.2	89,353	53,581	29,175	172,109	172,109
	78	32	40	28	288	3.7	63,777	40,411	141,920	246,108	246,108
	59	36	35	18	173	2.9	33,763	16,793	40,400	90,956	90,956
	123	15	80	40	400	3.1	69,221	35,623	41,053	145,897	145,897
	35	9	22	8	117	3.3	18,186	8,702	4,258	31,146	31,146
	265	15	169	78	879	3.3	116,262	70,800	169,918	356,980	356,980
	91	20	54	5	294	3.2	46,802	22,109	11,712	80,623	80,623
	23	15	14	7	70	3.0	11,197	7,428	4,320	22,945	22,945
	63	24	33	5	177	2.8	53,615	31,309	34,837	119,761	119,761
	31	17	19	—	113	3.6	9,832	8,544	9,917	28,293	28,293
	11	31	6	1	35	3.2	7,954	3,408	4,500	15,862	15,862
	99	14	56	15	270	2.7	60,186	35,169	51,480	146,835	146,835
	50	16	26	7	128	2.6	26,269	13,176	5,270	44,715	44,715
	27	37	15	3	72	2.7	19,791	9,976	27,735	57,502	57,502
	74	22	42	10	254	3.4	33,612	20,046	23,700	77,358	77,358
	54	23	28	—	142	2.6	31,330	13,975	9,705	55,010	55,010

Lääni, kihlakunta ja kunta Län, härad och kommun	Toimintusten luku — Antal företagningar	Toimituksen alkaessa oli Vid förrättningens vidtagande förefunnos				Tilusalaa ha Ägovidd ha			Jaossa on syntynyt tiloja ja palsta- Vid delningen uppkomna lägenheter och												
		tiloja ja palstallia lägenheter och parceller	torppia — torp	muuta vuokra-alueita andra legområden	makkupa-alueita backstugumråden	viljeltyä maata — odlad mark	metsämaata — skogsmark	yhteensä — summa	vesii — vatten	joilla on kaikkiaan maa- vilka omfatta ägor samman											
										alle 1 ha — under 1 ha	1—alle 3 ha 1—under 3 ha	3—alle 5 ha 3—under 5 ha	5—alle 10 ha 5—under 10 ha	10—alle 20 ha 10—under 20 ha	20—alle 50 ha 20—under 50 ha	50—alle 100 ha 50—under 100 ha	100—alle 200 ha 100—under 200 ha	200—alle 300 ha 200—under 300 ha	300—alle 400 ha 300—under 400 ha	400—alle 500 ha 400—under 500 ha	
Räisälä	35	38	—	—	503	1,326	1,829	—	—	5	2	20	14	24	11	1	—	—			
Sakkola	23	24	—	—	357	1,475	1,832	—	—	2	3	7	12	18	8	—	—	—			
<i>Kurkijoen kihlakunta. Kronoborgs härad.</i>																					
Jaakkima	35	36	—	—	322	1,375	1,697	—	3	11	8	12	20	28	6	—	—	—			
Kurkijoki	42	43	—	—	561	2,259	2,820	—	2	8	6	22	24	36	7	1	—	—			
Lumivaara	24	28	—	—	224	833	1,057	—	1	2	1	12	18	16	4	—	—	—			
Parikkala	64	66	—	—	800	2,492	3,292	—	5	5	6	35	38	59	10	—	—	—			
Simpele	11	11	—	—	118	473	591	—	3	—	1	5	9	9	2	—	—	—			
<i>Sortavalan kihlakunta. Sordavala härad.</i>																					
Harlu	33	33	—	—	267	772	1,039	—	1	13	18	22	17	17	1	—	—	—			
Ruskeala	19	18	—	—	313	1,219	1,532	—	—	2	2	2	11	17	10	2	—	—			
Sortavala	91	95	—	—	867	2,511	3,378	—	1	26	29	51	75	38	6	1	—	—			
Uukuniemi	32	33	—	—	299	2,301	2,600	—	—	1	6	7	17	35	15	—	—	—			
<i>Salmien kihlakunta. Salmis härad.</i>																					
Impilahti	50	51	—	—	453	2,662	3,115	—	4	1	4	30	33	38	11	3	—	—			
Korpiselkä	19	19	—	—	166	5,303	5,469	—	1	1	—	1	3	3	25	12	4	—			
Salmi	92	92	—	—	864	8,159	9,023	—	—	5	4	16	41	109	41	14	1	—			
Soanlahti	8	8	—	—	98	860	958	—	—	—	—	—	—	11	8	—	—	—			
Suistamo	53	53	—	—	494	5,258	5,752	—	—	2	6	12	26	51	17	13	1	—			
Suojärvi	88	88	—	—	824	21,828	22,652	—	1	—	4	12	23	83	89	53	12	—			
Yhteensä — Summa	1,956	2,030	—	—	21,988	124,132	146,120	—	96	346	329	789	1,161	1,501	535	162	23	—			
<i>Heinolan kihlakunta. Heinola härad.</i>																					
Hartola	2	2	—	—	44	256	300	—	—	—	—	—	—	2	4	—	—	—			
Heinola	4	5	2	—	201	1,163	1,364	2	—	—	—	—	—	1	2	1	3	—			
Joutsa	1	1	—	—	19	104	123	—	—	—	—	—	—	2	—	—	—	—			
Luhanka	1	1	4	—	28	308	336	—	—	—	—	—	—	—	2	—	—	—			
Mäntyharju	11	12	—	—	214	1,486	1,700	—	—	—	1	2	8	9	9	1	2	—			
Sysmä	7	9	—	—	191	736	927	—	—	—	1	—	5	6	1	3	1	—			
<i>Mikkelin kihlakunta. S:t Michels härad.</i>																					
Anttola	4	4	—	—	31	219	250	1	1	—	—	—	1	8	—	—	—	—			
Hirvensalmi	4	4	—	—	61	478	539	—	—	—	—	—	2	5	1	2	—	—			
Kangasniemi	2	2	—	—	42	281	323	—	—	—	—	—	—	3	1	—	—	—			
Mikkeli	11	12	—	—	226	1,527	1,753	—	—	1	3	1	6	11	9	5	—	—			
Ristiina	4	4	—	—	48	287	335	—	—	—	—	—	2	6	2	—	—	—			

tiloja parceller	tiluksia lagt	Tilain ja palsta- tilain Lägen- heternas och par- cellernas	Tiloin ja palstatiloin on erotettu Lägenheter och parceller hava avskilts				Tiloin ja palsta- tiloin on siirretty toiseen paikkaan Av lägenheterna och parcellerna hava utflyttats	Palstain luku Skiftenas antal		Kustannuksia, Smk Kostnader, Fmk					
			keskimääräinen ala — medelareal	korppareille — för torpare	rakentamattomia tiloja obebyggda lägenheter	metsetiloin — skogs- lägenheter		muille tilakomille för andra Oesentna näktupelsställe för backstugnsstifare	jaon alussa före delningen	jaon jälkees efter delningen	toimintusainuöörin palkkio företättningsingenjörens arvode	varhainnassa jaoeta för själva skiftet	muilla kustannuksia jaon johdotosa ööriga kostnader i följd av skiftet	yhteensä — summa	
enimmäksi — 500 ha tai enemmän 500 ha eller därröver 300—alle 500 ha 300—under 500 ha	enimmäksi — 500 ha tai enemmän 500 ha eller därröver 300—alle 500 ha 300—under 500 ha	enimmäksi — 500 ha tai enemmän 500 ha eller därröver 300—alle 500 ha 300—under 500 ha					enimmäksi — 500 ha tai enemmän 500 ha eller därröver 300—alle 500 ha 300—under 500 ha								enimmäksi — 500 ha tai enemmän 500 ha eller därröver 300—alle 500 ha 300—under 500 ha
1	77	24	39	—	—	34	—	—	—	211	2.7	62,089	35,030	50,209	147,328
—	51	36	27	—	—	2	—	—	—	164	3.2	39,845	22,653	43,515	106,013
—	88	19	52	—	—	19	—	—	—	220	2.5	48,452	16,106	11,300	75,858
—	106	27	63	—	—	8	—	—	—	244	2.3	46,330	28,935	10,191	85,456
—	54	20	26	—	—	5	—	—	—	125	2.3	28,737	9,001	—	37,738
—	158	21	92	—	—	46	—	—	—	374	2.4	100,367	41,243	104,538	246,148
—	29	20	18	—	—	3	—	—	—	49	1.7	8,201	6,144	21,748	36,093
—	89	12	56	—	—	5	—	—	—	132	1.5	40,483	17,976	9,724	68,183
—	46	33	23	—	—	5	—	—	—	90	2.0	31,867	20,738	7,745	60,350
—	227	15	132	—	—	37	—	—	—	409	1.8	112,337	54,522	40,988	207,847
—	81	32	48	—	—	1	—	—	—	203	2.5	52,052	29,726	5,980	87,758
—	124	25	72	—	—	14	—	—	—	297	2.4	67,321	56,556	40,637	164,514
3	53	103	34	—	—	7	—	—	—	131	2.5	39,004	18,144	24,700	81,848
—	231	39	139	—	—	27	—	—	—	692	3.0	115,425	40,914	20,745	177,084
—	19	50	11	—	—	4	—	—	—	47	2.5	10,092	3,927	890	14,909
1	129	45	76	—	—	10	—	—	—	252	2.0	70,606	27,667	22,174	120,447
5	282	80	194	—	—	31	—	—	—	787	2.8	162,231	49,430	34,130	245,791
12	2	4,956	29	2,928	—	—	3	61	811	—	—	—	—	—	—
—	—	—	—	—	—	—	—	—	—	13,488	2.7	2,975,558	1,721,053	2,383,468	7,080,079

S:t Michels län.

6	50	4	—	—	—	—	—	—	—	8	1.3	3,627	1,369	—	4,996
1	8	171	3	—	—	2	—	—	—	15	1.9	12,271	5,462	12,922	30,655
—	2	62	1	—	—	1	—	—	—	4	2.0	1,953	2,348	4,800	9,101
—	2	118	1	—	—	1	—	—	—	6	3.0	492	18,127	3,610	22,229
—	32	53	20	—	—	9	—	—	—	92	2.9	13,036	9,915	46,630	69,581
—	17	55	8	—	—	4	—	—	—	35	2.1	7,262	3,980	8,300	19,542
—	10	25	6	—	—	2	—	—	—	24	2.4	5,010	4,331	9,040	18,381
—	10	54	6	—	—	1	—	—	—	21	2.1	6,998	2,493	3,660	13,151
—	4	81	2	—	—	2	—	—	—	8	2.0	7,191	5,424	15,500	26,115
—	36	49	24	—	—	3	—	—	—	53	1.5	30,195	24,367	7,119	61,681
—	10	33	6	—	—	1	—	—	—	16	1.6	6,534	4,516	5,500	16,550

tiloja parceller		Tilain ja palsta- tilain Lägen- heternas och par- cellernas	Tiloin ja palstatiloja on erotettu		Tiloin ja pals- tatiiloista on siirretty toiseen paikkaan Av lägenheterna och parcellerna hava avflyttats		Palstain luku Skiftenas antal		Kustannuksia, Smk Kostnader, Fmk								
tiluksia lagt			Lägenheter och parceller hava avskiltts		Tiloin ja pals- tatiiloista on siirretty toiseen paikkaan Av lägenheterna och parcellerna hava avflyttats		jaon alussa före delningen	jaon jälkeen efter delningen									
		keskimääräinen ala — medelareal	torpparelle — för torpare	rakentamaton tila obedygda lägenheter	metsätila — skogs- lägenheter	muille tilakomille för andra oasentun markkipalaalle för backstugufattare	enisiä tiloja ja palstatiloja tilojare avskilda lägen- heter o parceller	itsenäiseksi muodos- tettuja till självst. lägenheter ombildade	muuta voimak- kaista aluetta andera legområden markkipalaalle backstugufattare torppa — torp	keskimääräinen tila, kohti i medeltal per lägenhet	koko luku — hela antalet	keskimääräinen tila, kohti i medeltal per lägenhet	koloniasuutien palkkio företagingsingenjörers arvode	varsinaisesta jaosta för själva skiften	muuta kustannuksia övriga kostnader i följd av skiften	yhteensä — summa	
		24	74	17			1					34	1.4	26,878	14,007	2,000	42,885
		7	45	4			3					11	1.6	5,704	4,350	8,425	18,479
		43	52	22			2					83	1.9	38,117	29,870	670	68,657
			2 167	1								6	3.0	1,405	1,177		2,582
		2	38	54	24		1					64	1.7	32,454	15,405		47,859
			11	70	7		3					30	2.7	6,906	8,884	19,950	35,740
			14	34	7		1					25	1.8	11,707	6,456	1,600	19,763
			4	54	3		2					13	3.2	2,019	1,452	9,500	12,971
			5	44	4		1					12	2.4	4,838	6,243	5,500	16,581
			8	102	5							14	1.8	9,097	6,005		15,102
			46	56	24		8					89	1.9	35,922	28,588	37,441	101,951
			12	45	7		3					26	2.2	8,900	7,064	14,948	30,912
			2	45	1		1					2	1.0	1,202	1,360	2,300	4,862
			4	53	2		2					9	2.3	2,900	1,756		4,656
			29	59	17		3					55	1.9	35,220	30,913	15,779	81,712
3		386	58	226	6		11					755	2.0	317,838	245,662	233,194	796,694

Kuopio län.

		54	68	35			2	3	9					116	2.1	57,333	33,913	18,314	109,560
1	2	36	137	20			1		13					72	2.0	70,399	39,017	11,112	120,528
3	1	80	97	46			1	2	18					193	2.4	95,447	60,391	24,069	179,907
	1	9	187	5										21	2.3	19,830	14,545		34,375
		6	35	3				2	1					12	2.0	6,086	6,234	8,000	20,320
		9	85	5					3					24	2.6	16,025	6,736		22,761
			17	100	10			2						37	2.2	12,860	9,996		22,856
1		38	95	26				5	4					85	2.2	30,357	21,997	44,627	96,981
		11	67	6					2					21	1.9	10,160	9,812		19,972
		2	41	1				1						2	1.0	600	245		845
		29	59	19				2	7					68	2.3	22,302	14,495	720	37,517
		6	61	3					2					9	1.5	3,944	1,722	7,793	13,459
		22	36	14				2	5					43	2.0	15,679	7,498	32,970	56,147
			23	51	14				2					58	2.5	10,453	12,035	8,500	30,988
			21	42	13			1	11					51	2.4	14,520	10,220	13,100	37,840
			68	38	45			2	8					150	2.2	67,815	41,337	34,881	144,033

	Toimitusten luku — Antal förrättningar	Toimituksen alkaessa oli				Tilusala ha		Jaossa on syntynyt tiloja ja palsta- Vid delningen uppkomna lägenheter och											
		Vid förrättningens vidtagande före funnos				Ågoviidd ha		joilla on kaikkiaan maa- vilka omfatta ågor samman-											
		tiloja ja palstatiiloja lägenheter och parceller	muuta vuokra-alueita andra lego-områden	mäkintä-alueita bäckstingområden	torppia — torp	viljelyä maata — odlad mark	metshämatla — skogsmark	ylhteensä — summa	vuosi — vatten	alle 1 ha — under 1 ha	1—alle 3 ha	3—alle 5 ha	5—alle 10 ha	10—alle 20 ha	20—alle 50 ha	50—alle 100 ha	100—alle 200 ha	200—alle 300 ha	300—alle 500 ha
Lääni, kihlakunta ja kunta Län, härad och kommun																			
Kontiolahti	15	14	—	—	310	2,651	2,961	—	—	—	—	1	6	10	12	9	1	—	—
Kuusjärvi	10	10	—	—	233	1,411	1,644	—	1	1	—	2	3	6	7	2	2	—	—
Liperi	25	26	—	—	463	2,187	2,650	—	—	—	1	3	16	19	15	4	1	—	—
Pielisensuu	5	3	—	—	117	717	834	—	—	—	—	—	—	5	1	1	—	—	—
Polvijärvi	1	1	—	—	35	281	316	—	—	—	—	—	—	—	—	2	—	—	—
Rääkkylä	11	12	—	—	178	589	767	—	—	1	—	12	12	7	2	1	—	—	—
<i>Iisalmen kihlakunta. Idensalmi härad.</i>																			
Iisalmi	12	27	—	—	283	1,199	1,482	—	11	5	6	2	2	2	6	6	—	—	—
Kiuruvesi	13	15	1	—	687	6,309	6,996	—	—	—	1	1	—	5	7	10	5	—	—
Lapinlahti	8	9	1	—	197	801	998	—	—	—	—	1	3	6	4	2	—	—	—
Muuruvesi	3	3	—	—	41	117	158	—	—	—	2	2	—	2	1	—	—	—	—
Nilsjä	5	5	—	—	156	1,208	1,364	—	—	—	—	—	1	4	4	6	1	—	—
Sonkajärvi	6	12	—	—	118	601	719	—	5	—	—	1	2	7	6	2	—	—	—
Varpaisjärvi	4	4	—	—	237	1,352	1,589	—	—	—	—	1	1	4	4	2	—	—	—
Vieremä	6	6	—	—	189	1,639	1,828	—	—	—	—	1	2	5	3	3	—	—	—
<i>Kuopion kihlakunta. Kuopio härad.</i>																			
Karttula	1	1	—	—	22	109	131	—	—	—	—	—	—	1	1	—	—	—	—
Keitele	5	5	—	—	141	933	1,074	—	—	—	—	—	—	1	4	5	—	—	—
Kuopio	27	30	—	—	502	2,149	2,651	6	—	9	2	8	6	30	15	3	—	—	—
Maaninka	3	3	—	—	64	481	545	—	—	—	1	3	1	7	2	1	—	—	—
Pielavesi	8	8	—	—	381	1,785	2,166	—	—	—	1	—	—	1	3	9	3	—	—
Riistavesi	2	2	—	—	61	137	198	—	—	—	—	—	1	2	1	—	—	—	—
Silinjärvi	1	1	—	—	2	6	8	—	—	—	2	—	—	—	—	—	—	—	—
Tuusniemi	5	5	—	—	162	1,055	1,217	—	—	—	—	—	—	2	5	6	—	—	—
Vehmersalmi	4	4	—	—	113	652	765	—	—	—	—	1	1	3	4	2	—	—	—
<i>Rautalammin kihlakunta. Rautalampi härad.</i>																			
Hankasalmi	11	11	—	—	275	1,094	1,369	—	—	—	3	5	6	13	6	3	—	—	—
Konnevesi	2	2	—	—	70	477	547	—	—	—	—	—	—	1	—	3	—	—	—
Leppävirta	17	20	—	—	463	2,930	3,393	—	2	1	2	2	2	5	12	8	—	—	—
Rautalampi	3	3	2	1	108	705	813	—	—	—	—	—	—	3	6	2	—	—	—
Suonenjoki	2	3	—	—	25	178	203	—	—	—	—	—	2	4	—	—	—	—	—
Yhteensä — Summa	380	411	11	1	2	9,090	62,974	72,064	6	23	21	27	84	127	272	225	164	37	—
<i>Ilmajoen kihlakunta. Ilmola härad.</i>																			
Ilmajoki	43	44	3	—	1,238	2,411	3,649	—	1	18	13	27	23	38	21	1	1	—	—
Jalasjärvi	47	50	2	1	1,720	4,380	6,100	—	11	17	10	32	34	74	28	5	1	—	—
Kauhajoki	62	64	—	—	2,063	13,336	15,399	—	9	20	10	16	17	54	49	36	5	—	—
Kurikka	16	16	—	1	996	2,247	3,243	—	6	4	3	7	9	22	14	8	1	—	—
Peräseinäjoki	41	41	—	—	1,081	4,494	5,575	—	1	1	3	16	20	31	37	12	—	—	—
Seinäjoki	15	17	—	—	229	434	663	—	13	10	4	1	5	7	4	—	—	—	—
																Vaasan lääni. —			

tiloja parceller	Tilain ja palsta- tilain	Tiloin ja palstatiloin on erotettu						Tiloista ja pal- statiloista on siirretty toiseen paikkaan		Palstain luku		Kustannuksia, Smk						
		Lägenheter och parceller hava avskiltts						Av lägenheterna och parcellerna hava utflyttats		jaon allussa före delningen	jaon jälkeen efter delningen	Kostnader, Fmk						
tiluksia lagt	Lägen- heternas och par- cellernas	kostnadsgrännen alla — medelareal	torpparellie — för torpare	mullie tilatomille för andra öbesutina	näkinnomalisille för backstugusittare	rakentamattomia tiloja obeyggedä lägenheter	metsätiloja — siogslägenheter	entisiä tiloja ja palstatiloja tidigare avskilda lägenheter o. parceller	itsenäiseksi muodos- tettuja till självst. lägenheter ombildade	muita vuokra-alueita andria legominäden näikinnu-alueita backstugunomadden torppia — torp	keskinäärin tilaa kohiti i medeltal per lägenhet	koko luku — hela antalet	keskinäärin tilaa kohiti i medeltal per lägenhet	toimintusinsinöörin palikko förriktungsingenjörrens arvode	varsinaisesta jaosta för själva skiftet	muuta kustannuksia jaon johdosta övriga kostnader i följd av skiftet	yhteensä — summa	
																		500 ha tai enemmän 500 ha eller däröver
—	39	76	25	—	—	—	—	2	—	—	—	—	69	1.8	17,068	10,695	9,670	37,433
—	24	68	14	—	—	—	—	5	—	—	—	—	39	1.6	31,353	24,733	8,663	64,749
—	59	45	33	—	—	—	—	6	—	—	—	—	116	2.0	60,293	61,863	11,876	134,032
—	8	104	5	—	—	—	—	2	—	—	—	—	17	2.1	9,783	7,750	—	17,533
1	2	158	1	—	—	—	—	1	—	—	—	—	4	2.0	1,500	4,439	—	5,939
—	35	22	23	—	—	—	—	8	—	—	—	—	67	1.9	13,885	12,680	10,860	37,425
—	40	37	13	—	—	—	—	7	—	—	—	—	71	1.8	27,531	22,367	86,040	133,938
4	35	200	20	—	—	—	—	7	—	—	—	—	73	2.1	49,318	56,876	38,027	144,221
—	16	62	7	—	—	—	—	3	—	—	—	—	45	2.8	12,449	8,041	19,355	39,845
—	7	23	4	—	—	—	—	2	—	—	—	—	9	1.3	1,664	1,370	—	3,034
—	16	85	11	—	—	—	—	2	—	—	—	—	37	2.3	7,569	6,685	10,100	24,354
—	21	34	9	—	—	—	—	6	—	—	—	—	54	2.6	7,193	7,231	11,630	26,054
—	11	144	7	—	—	—	—	1	—	—	—	—	17	1.5	6,226	6,346	2,429	15,001
1	16	114	10	—	—	—	—	2	—	—	—	—	42	2.6	9,453	9,296	14,578	33,327
—	2	65	1	—	—	—	—	—	—	—	—	—	6	3.0	3,675	1,565	—	5,240
—	10	107	5	—	—	—	—	7	—	—	—	—	23	2.3	6,982	3,257	—	10,239
—	73	36	43	—	—	—	—	2	—	—	—	—	144	2.0	36,063	32,494	16,616	85,173
—	15	36	12	—	—	—	—	1	—	—	—	—	22	1.5	6,497	6,619	10,000	23,116
—	17	127	9	—	—	—	—	1	—	—	—	—	42	2.5	15,281	25,377	—	40,658
—	4	49	2	—	—	—	—	—	—	—	—	—	9	2.2	3,833	2,310	—	6,143
—	2	4	1	—	—	—	—	—	—	—	—	—	2	1.0	555	180	—	735
—	13	94	8	—	—	—	—	—	—	—	—	—	29	2.2	21,768	36,626	—	58,394
—	11	70	7	—	—	—	—	4	—	—	—	—	25	2.3	12,567	8,520	21,620	42,707
—	36	38	25	—	—	—	—	8	—	—	—	—	67	1.9	22,721	17,048	34,061	73,830
—	4	137	2	—	—	—	—	—	—	—	—	—	10	2.5	6,267	3,186	—	9,453
—	38	89	18	—	—	—	—	6	—	—	—	—	75	2.0	41,396	44,940	53,907	140,243
—	11	74	8	—	—	—	—	2	—	—	—	—	24	2.2	11,917	18,372	5,000	35,289
—	6	34	3	—	—	—	—	—	—	—	—	—	10	1.7	6,265	2,325	—	8,590
14	8	1,002	72	591	—	—	4	33	75	162	—	—	2,110	2.1	904,882	733,384	566,518	2,204,784

Vasa län.

—	143	26	100	—	—	—	—	—	—	—	—	—	376	2.6	59,476	24,442	30,000	113,918
—	212	29	162	—	—	—	—	—	—	—	—	—	608	2.9	114,162	48,264	4,300	166,726
2	220	70	156	—	—	—	—	—	—	—	—	—	664	3.0	143,851	61,799	34,541	240,191
—	74	44	57	1	—	—	—	—	—	—	—	—	201	2.7	47,357	37,882	75,991	161,230
—	121	46	80	—	—	—	—	—	—	—	—	—	398	3.3	60,636	28,988	—	89,624
—	44	15	27	—	—	—	—	—	—	—	—	—	88	2.0	16,329	7,791	—	24,120

Lääni, kihlakunta ja kunta Län, härad och kommun	Toimitusten luku — Antal förrättningar	Toimituksen alkaessa oli Vid förrättningens vidtagande förefunnos				Tilusalaa ha Ägovidd ha				Jaossa on syntynyt tiloja ja palsta- Vid delningen uppkomna lägenheter och joilla on kaikkiaan maavilka omfatta ägor samman-											
		tiloja ja palstaliitoja lägenheter och parceller	torppia — torp	backstugumäärän	mukitupa-alueita	muuta vnoitra-alueita andra legoområden	viljeltyä maata — odlad mark	metsämaata — skogsmark	Yhteensä — summa	vesii — vatten	alle 1 ha — under 1 ha	1—alle 3 ha 1—under 3 ha	3—alle 5 ha 3—under 5 ha	5—alle 10 ha 5—under 10 ha	10—alle 20 ha 10—under 20 ha	20—alle 50 ha 20—under 50 ha	50—alle 100 ha 50—under 100 ha	100—alle 200 ha 100—under 200 ha	200—alle 300 ha 200—under 300 ha	300—alle 500 ha 300—under 500 ha	
																					8
<i>Närpiön kihlakunta. Närpes härad.</i>																					
Isojoki	28	28	8	5	—	1,141	6,767	7,908	—	6	4	2	10	19	32	28	23	5	—	—	
Karijoki	13	16	—	—	—	362	1,503	1,865	—	4	2	3	8	12	17	6	2	1	—	—	
Korsnäs	32	43	—	—	—	598	2,087	2,685	—	5	2	16	19	31	34	13	1	—	—	—	
Lappväärti — Lappfjärd	43	43	—	10	—	829	3,535	4,364	—	6	5	6	14	26	38	23	6	2	—	—	
Närpiö — Närpes	27	28	—	—	—	614	1,513	2,127	—	—	11	8	20	28	30	7	2	—	—	—	
Siipyy — Sideby	20	20	—	1	—	301	1,641	1,942	—	3	6	5	10	10	17	12	2	—	—	—	
Teuva	34	39	—	—	—	1,020	5,626	6,646	—	—	3	3	22	43	36	28	5	1	—	—	
Tjock	3	3	—	—	—	50	152	202	—	—	—	—	2	5	2	—	—	—	—	—	
Öfvermark	21	22	—	—	—	316	971	1,287	—	1	5	7	21	18	20	3	—	—	—	—	
<i>Korsholman kihlakunta. Korsholms härad.</i>																					
Isokyrö	29	29	—	4	—	921	1,855	2,776	—	6	5	12	14	27	20	16	2	2	—	—	
Jurva	29	30	—	—	—	724	2,451	3,175	—	—	4	4	14	20	45	19	2	—	—	—	
Koivulahti — Kveflaks	21	21	—	—	—	415	1,022	1,437	—	—	—	2	3	33	27	1	—	—	—	—	
Laihia	67	69	—	—	—	1,958	6,758	8,716	—	4	2	7	20	54	79	37	18	—	—	—	
Maalahti — Malaks	31	33	—	—	—	527	1,406	1,933	—	5	3	2	38	42	26	1	1	—	—	—	
Mustasaari — Korsholm	20	23	—	—	—	288	495	783	—	2	14	8	11	9	8	4	—	—	—	—	
Petolahti — Petalaks	11	11	—	—	—	148	420	568	—	1	1	2	11	3	15	—	—	—	—	—	
Pirttikylä — Pörtom	18	19	—	—	—	494	1,896	2,390	—	—	—	8	20	15	37	8	1	—	—	—	
Raippaluoto — Replot	22	24	—	—	—	352	1,337	1,689	—	6	2	5	8	16	30	5	—	—	—	—	
Sulva — Solf	20	20	—	—	—	447	927	1,374	—	7	5	—	13	18	19	5	—	—	—	—	
Vähäkyrö	5	5	—	—	—	259	431	690	—	13	5	3	6	13	4	3	1	—	—	—	
Ylistaro	24	25	1	1	—	698	1,245	1,943	—	3	14	4	22	18	29	10	—	—	—	—	
<i>Lapuan kihlakunta. Lappo härad.</i>																					
Alahärmä	23	25	—	—	—	1,171	1,742	2,913	—	4	1	4	8	24	41	12	3	—	—	—	
Jepua	3	3	—	2	—	375	920	1,295	—	6	3	—	—	1	4	5	6	—	—	—	
Kauhava	19	21	—	—	—	790	1,737	2,527	—	22	6	3	5	7	31	9	5	—	—	—	
Lapua	49	54	—	—	—	1,803	4,876	6,679	—	12	20	16	16	30	69	33	10	—	—	—	
Maksamaa — Maksmo	7	7	—	—	—	200	577	777	—	—	—	1	6	3	13	—	—	—	—	—	
Munsala	1	1	—	—	—	46	98	144	—	3	—	1	1	2	1	—	—	—	—	—	
Nurmo	15	17	—	—	—	502	1,872	2,374	—	1	2	2	2	7	23	14	3	—	—	—	
Oravainen — Oravais	4	6	—	—	—	270	570	840	—	2	2	1	1	4	5	5	1	—	—	—	
Usikaarleby — Nykarleby	1	1	—	—	—	132	495	627	—	—	—	—	—	—	2	5	1	—	—	—	
Vöyri — Vörå	4	4	—	—	—	144	222	366	—	—	—	—	—	6	4	—	—	—	—	—	
Ylihärmä	13	13	—	—	—	368	329	697	—	—	8	6	4	13	10	1	—	—	—	—	
<i>Pietarsaaren kihlakunta. Pedersöre härad.</i>																					
Kaarlela	1	1	—	—	—	13	—	13	—	1	—	—	—	1	—	—	—	—	—	—	
Kannus	4	4	—	1	—	312	1,219	1,531	—	1	3	—	—	2	3	8	9	3	—	—	
Kälviä	10	10	—	—	—	351	2,636	2,987	—	—	1	1	—	3	8	15	7	1	—	—	
Lestijärvi	5	5	—	—	—	107	421	528	—	—	1	—	3	4	3	1	1	—	—	—	

tiloja parceller	tiluksia lagt	Tilain ja palsta- tilain Lägen- heternas och par- cellernas	Tiloin ja palstatiloin on erotettu					Tiloin ja pal- statiloin Av lägenheterna och parcellerna hava utflyttats		Palstain luku Skiftenas antal		Kustannuksia; Smk Kostnader, Fmk				
			Lägenheter och parceller hava avskilts					itsenäisiksi muodos- tettuja till självst. lägenheter ombildade		jaon alussa före delningen	jaon jälkeen efter delningen	toimintus- nsuhöihin palkkio förrättning- nsuhörens arvode	varsinassa jaossa för skilva skiftet	muuta kustannuksia jaon johdosta övrige kostnader i följd av skiftet	yhteensä — summa	
rakentamaton tiloja	mekktiloja — skogslägenheter	muuttilat tilojen förränd översett	torppareille — för torpare	luku on lääkinty antale har ökrats	keskimäärin ala — medelareal	entisiä tiloja ja palstatiloin tälligare avskiltda lägenheter o. parceller	itsenäisiksi muodos- tettuja till självst. lägenheter ombildade	muuta yöker- alheita andra legomaden	muuttilat tilojen förränd översett	torppia — torp	keskimäärin tilan kohtri I medeltal per lägenhet					keskimäärin tilan kohtri I medeltal per lägenhet
500 ha tai enemmän	129	61	101	19	8	3	11	—	—	—	440	3.4	135,364	57,851	35,663	228,880
500 ha eller däröver	55	34	39	3	2	—	1	—	—	—	137	2.5	45,652	15,749	5,700	67,101
300—alle 500 ha	121	22	78	—	—	—	2	—	—	—	523	4.3	93,992	40,646	41,826	176,464
300—under 500 ha	126	35	82	—	1	1	17	2	—	—	390	3.1	95,856	30,854	20,762	147,472
	106	20	78	—	1	1	43	4	—	—	326	3.1	56,196	23,166	46,510	130,872
	65	30	45	—	1	1	15	1	—	—	178	2.7	31,167	10,940	26,410	68,517
	2	1	144	105	1	—	8	10	—	—	339	2.3	120,096	58,751	92,676	271,523
	9	22	6	—	—	—	—	—	—	—	31	3.4	4,263	1,765	1,500	7,528
	75	17	53	—	1	5	30	—	—	—	200	2.7	24,595	14,397	310	39,302
	104	27	75	—	—	—	3	—	—	—	309	3.0	41,941	29,175	14,115	85,233
	108	29	78	—	—	—	5	—	—	—	227	2.1	70,620	36,098	58,421	165,139
	66	22	45	—	—	—	1	—	—	—	232	3.5	34,106	12,120	5,900	52,126
	221	39	152	—	—	—	9	—	—	—	462	2.1	144,561	48,650	150,500	343,711
	118	16	84	—	—	—	—	—	—	—	360	3.0	58,601	21,809	6,050	86,460
	56	14	33	—	—	—	2	—	—	—	143	2.6	23,326	8,857	12,250	44,433
	33	17	22	—	—	—	—	—	—	—	90	2.7	22,356	6,080	2,420	30,856
	89	27	70	—	—	—	7	—	—	—	257	2.9	76,799	27,912	112,489	217,200
	72	23	48	1	—	—	4	—	—	—	219	3.0	38,549	14,032	30,255	82,836
	67	20	47	—	—	—	5	—	—	—	192	2.9	55,246	20,232	116,969	192,447
	48	14	43	—	—	—	1	—	—	—	147	3.1	31,036	9,942	22,970	63,948
	100	19	75	—	—	—	4	—	—	—	231	2.3	46,872	19,107	85,230	151,209
	97	30	72	—	—	—	12	—	—	—	292	3.0	68,363	30,647	96,789	195,799
	25	52	22	—	2	—	2	—	—	—	86	3.4	35,996	14,394	48,455	98,845
	88	29	67	—	—	—	7	—	—	—	220	2.5	60,561	31,189	72,030	163,780
	1	207	32	154	1	—	1	—	—	—	594	2.9	126,657	51,907	22,476	201,040
	23	34	16	—	—	—	—	—	—	—	101	4.4	10,213	3,110	200	13,523
	8	18	7	—	3	—	—	—	—	—	25	3.1	3,212	2,555	—	5,767
	54	44	37	—	—	—	4	—	—	—	158	2.9	37,377	14,512	—	51,889
	21	40	14	—	—	—	—	—	—	—	67	3.2	7,765	4,906	—	12,671
	8	78	7	—	—	—	—	—	—	—	48	6.0	6,005	6,915	130	13,050
	12	31	8	—	—	—	—	—	—	—	57	4.8	6,874	2,165	—	9,039
	42	17	29	—	—	—	—	—	—	—	112	2.7	14,281	7,060	—	21,341
	2	7	1	—	—	—	—	—	—	—	2	1.0	658	150	—	808
	30	51	26	—	1	—	—	—	—	—	115	3.8	25,728	15,692	64,962	106,382
	37	81	27	—	—	—	3	—	—	—	140	3.8	24,116	12,618	23,334	60,068
	13	41	8	—	2	—	—	—	—	—	27	2.1	9,841	9,283	—	19,124

tiloja parceller	Tilain ja palsta- tilain Lägen- heternas och par- cellernas	Tiloja ja palstatiloja on erotettu Lägenheter och parceller hava avskilts						Tiloista ja pals- tatiiloista on siirretty toiseen paikkaan Av lägenheterna och parcellerna hava utflyttats				Palstain luku Skiftenas antal		Kustannuksia, Smk Kostnader, Fmk						
		keskimääräinen ala — medelareal	turku on lisäksityyt antaleet har ökaats	torppareille — för torppare	mulle tilaktonille för andra oensuttna	mäktöpalaisilla för bäckstugusittare	rakentamattomia tiloja obbyggda lägenheter	metsätiloja — skogslägenheter	entisiä tiloja ja palstatiloja tidigare avskilda lägenheter o parceller	itsenäisiksi muodostetu- tuja till självst. lägenheter ombildade	muuta vuokra-alueita andra legoområden	mäktöpa-alueita bäckstugnområden	torppia — torpp	jaon alussa före delningen	jaon jälkeen efter delningen	kolonhushinnoihin palkkio förräkningsingenjörens arvode	varsinaisesta jaosta för själva skiftet	muuta kustannuksia jaon johdosta övriga kostnader i följa av skiftet	yhteensä — summa	
koko luku — hela antalet	keskimäärin tilaa koltti i medeltal per lägenhet													koko luku — hela antalet	keskimäärin tilaa koltti i medeltal per lägenhet					24,785
500 ha tai enemmän 500 ha eller däröver																				
300—alle 500 ha																				
300—under 500 ha																				
yhteensä — summa																				
33	61	20												75	2.3	24,785	13,007		37,792	
18	58	14												67	3.7	23,578	8,912	6,876	39,366	
42	36	35						15						85	2.0	28,871	13,278	40,270	82,419	
5	62	4						1						19	3.8	4,068	2,537	6,310	12,915	
42	46	39						4						107	2.5	25,693	16,563	42,071	84,327	
74	43	48						8						245	3.3	62,025	27,737	42,270	132,032	
105	56	78	9	2			8	10						289	2.7	97,844	32,725	45,725	176,294	
29	55	21	4	1				1						96	3.3	34,222	9,911	3,340	47,473	
35	42	21						4						123	3.5	36,996	14,254	55,924	107,174	
119	70	75						13						389	3.3	130,037	48,098	81,171	259,306	
24	47	16						4						119	5.0	21,003	8,737	13,097	43,237	
16	113	8												36	2.2	25,440	7,629		32,669	
53	78	36						3						133	2.5	47,709	20,104	47,980	115,793	
14	112	7												36	2.6	23,971	9,152		33,123	
32	71	29						8						144	4.5	64,594	21,138	113,569	199,301	
19	88	13						4						56	2.9	15,024	10,610	7,845	33,479	
51	51	38						8						83	1.6	41,645	21,106	8,781	71,532	
126	23	112						5						184	1.5	54,581	47,189		101,770	
22	179	15						2						49	2.2	102,371	51,943	23,500	177,814	
30	107	16	4					7						62	2.1	25,729	16,067	15,038	56,834	
22	103	18	3					7						38	1.7	34,617	13,492	26,265	74,374	
20	70	11												34	1.7	17,676	12,928		30,604	
21	119	18						13						30	1.4	44,941	31,676	41,966	118,583	
28	68	23						14						48	1.7	37,118	36,065		73,183	
15	80	10						3						28	1.9	15,333	10,520	11,810	37,663	
16	86	9						3						36	2.2	19,478	9,560	16,730	45,768	
52	96	36						8						145	2.8	49,820	23,419	59,272	132,511	
12	102	9						5						46	3.8	10,868	6,440	57,785	75,093	
11	369	7												26	2.3	34,858	16,396		51,254	
7	54	5												15	2.1	7,139	5,479		12,618	
45	73	36	16	1				10						113	2.5	36,977	22,388	81,210	140,575	
5	116	3						3						11	2.2	11,918	4,596	17,583	34,097	
110	48	82						16						278	2.5	77,567	45,918	193,730	317,215	
17	71	13						1						51	3.0	26,961	34,733	13,710	75,404	
82	126	57						27						231	2.8	144,535	68,396	113,802	326,733	
30	11	4,745	44	3,418	65	24	97	17	304	340	2	1		13,337	2.8	3,590,644	1,672,107	2,549,766	7,812,517	

Lääni, kihlakunta ja kunta Län, härad och kommun	Toimituksen alkaessa oli Vid förrättningens vidtagande före- funnos	Toimituksen alkaessa oli Vid förrättningens vidtagande före- funnos				Tilusala ha Ägovidd ha				Jaossa on syntynyt tiloja ja palsta- Vid delningen uppkomna lägenheter och														
		tiloja ja palstataloja lägenheter och parceller	torppia — torp.	muuta vuokra-ainetta andra legområden	mökkipa-ainetta bäckstugområden	viljeltyä maata — odlad mark	meiskinaita — skogsmark	yhteensä — summa	vettä — vatten	joilla on kaikkiaan maa- vilka omfatta ägor samman														
										alle 1 ha	1—under 3 ha	3—alle 5 ha	5—under 10 ha	10—alle 20 ha	20—alle 50 ha	50—under 100 ha	100—alle 200 ha	200—under 300 ha	300—alle 300 ha					
<i>Oulun kihlakunta. Uleå härad.</i>															Oulun lääni.									
Haukipudas	24	25	—	—	927	5,424	6,351	—	7	6	2	16	21	37	27	6	3							
Ii	37	38	—	—	1,008	5,798	6,806	—	6	10	1	5	16	21	32	16	1							
Kempele	6	6	—	—	536	1,539	2,075	—	—	—	—	—	2	6	3	4	4							
Kiiminki	8	8	—	—	339	1,226	1,565	—	—	—	—	3	3	13	12	1	—							
Kuivaniemi	15	15	—	—	584	2,221	2,805	—	—	1	—	6	6	15	16	5	1							
Liminka	6	6	—	—	392	1,964	2,356	—	—	—	—	—	1	2	4	3	5							
Lumijoki	6	6	—	—	450	969	1,419	—	—	—	—	—	7	5	3	—	—							
Muhos	16	16	—	—	676	4,305	4,981	—	—	5	5	—	6	4	14	10	5							
Oulujoki	10	11	—	—	483	2,703	3,186	—	—	—	—	1	2	7	5	7	—							
Oulunsalo	5	5	—	—	457	2,514	2,971	—	—	—	—	—	1	1	4	2	3							
Pudasjärvi	27	26	—	—	1,373	13,146	14,519	—	1	2	2	1	8	12	6	21	15							
Temmes	2	2	—	—	152	207	359	—	—	—	—	—	2	2	1	—	—							
Tyrnävä	16	19	—	—	1,112	2,604	3,716	—	—	—	—	—	1	15	13	14	2							
Utajärvi	12	12	—	—	837	3,618	4,455	—	—	—	—	—	1	11	8	8	8							
Yli-ii	7	8	—	—	310	1,780	2,090	—	2	—	—	—	3	6	6	3	1							
Ylikiminki	7	7	—	—	528	5,449	5,977	—	—	—	—	—	—	—	6	10	5							
<i>Saloisten kihlakunta. Salo härad.</i>																								
Alavieska	2	3	—	—	148	351	499	—	—	—	—	—	1	1	2	2	—							
Hailuoto	4	4	—	—	211	858	1,069	—	—	—	—	—	—	8	3	—	—							
Kalajoki	9	11	—	—	715	2,783	3,498	—	—	—	—	3	21	14	8	1	—							
Merijärvi	5	5	—	—	263	1,017	1,280	—	—	—	—	—	5	7	4	—	—							
Oulainen	18	17	—	—	1,117	2,483	3,600	—	—	—	2	10	18	15	9	3	6							
Paavola	11	11	—	—	992	4,105	5,097	—	1	—	—	—	1	1	9	16	6							
Pattijoki	7	7	—	—	543	1,705	2,248	—	—	—	1	—	1	2	17	6	1							
Pyhäjoki	9	10	—	—	629	2,131	2,760	—	—	—	—	1	14	20	4	1	—							
Rantsila	13	14	—	—	946	4,406	5,352	—	—	3	2	1	2	6	14	13	3							
Revonlahti	4	4	—	—	371	1,254	1,625	—	—	—	—	—	—	2	4	2	—							
Saloinen	6	6	—	—	550	2,113	2,663	—	—	—	—	—	—	5	8	7	2							
Sievi	23	23	—	—	1,806	4,475	6,281	—	1	2	6	8	16	36	24	16	1							
Siikajoki	4	4	—	—	229	1,102	1,331	—	—	—	—	—	—	1	5	3	2							
Vihanti	13	13	—	—	1,305	3,841	5,146	—	—	2	—	—	—	6	17	16	1							
Ylivieska	29	28	—	—	2,555	4,921	7,476	—	—	—	4	6	22	58	35	12	2							
<i>Haapajärven kihlakunta. Haapajärvi härad.</i>																								
Haapajärvi	18	17	—	—	871	2,698	3,569	—	—	—	—	—	9	10	21	6	1							
Haapavesi	25	25	—	—	1,619	7,048	8,667	—	—	—	—	1	5	22	28	19	6							
Kestilä	5	5	—	—	587	2,639	3,226	—	—	—	—	—	—	3	8	4	—							
Kärsämäki	9	9	—	—	298	1,859	2,157	—	—	—	—	—	1	12	1	6	1							
Nivala	7	8	—	—	288	754	1,042	—	5	—	—	—	2	12	7	1	—							
Piippola	1	1	—	—	23	870	893	—	—	—	—	—	—	—	2	1	—							
Pulkila	10	10	—	—	787	4,155	4,942	—	—	—	—	—	—	7	9	7	6							
Pyhäjärvi	20	20	—	—	1,043	4,959	6,002	—	—	—	—	—	1	4	14	15	2							

	Toimitusten luku — Antal förrättningar	Toimituksen alkaessa oli				Tilusala ha			Jaossa on syntynyt tiloja ja palsta- Vid delningen uppkomna lägenheter och joilla on kaikkiaan maa- vilka omfatta ägor samman-										
		Vid förrättningens vidtagande förefunnos				Ägovidd ha													
		tiloja ja palstatiloja lägenheter och parceller	torppia — torp	muuta vuokra-alueita andra legområdena mökkirupe-alueita backstugumåden		viljeltyä maata — odlad mark	metsemäitä — skogsmark	Yhteensä — summa	vesiä — vatken	alle 1 ha — under 1 ha	1—under 3 ha	3—under 5 ha	5—alle 10 ha	10—alle 20 ha	20—alle 50 ha	50—alle 100 ha	100—alle 200 ha	200—alle 300 ha	
Läni, kihlakunta ja kunta Län, härad och kommun																			
Pyhäntä	6	6	—	—	419	1,425	1,844	—	—	—	—	—	—	3	6	7	1		
Reisjärvi	10	11	—	—	206	1,141	1,347	—	—	1	1	5	3	3	10	2	1		
<i>Kajaanin kihlakunta. Kajana härad.</i>																			
Hyrnsalmi	5	5	—	—	496	3,677	4,173	—	—	—	—	—	—	1	5	12	1		
Kajaani	11	11	—	—	315	2,323	2,638	—	—	—	—	1	2	4	11	5	1		
Kuhmoniemi	17	17	—	—	697	9,014	9,711	—	—	—	—	—	—	1	5	9	12		
Paltamo	17	17	—	—	668	4,931	5,599	—	—	1	1	4	9	18	10	6	6		
Puolanka	11	11	—	—	724	5,225	5,949	—	—	—	—	—	—	4	3	12	2		
Ristijärvi	5	5	—	—	248	2,019	2,267	—	—	—	—	—	1	2	7	7	1		
Sotkamo	24	24	—	—	694	5,419	6,113	—	—	—	—	—	2	7	18	20	5		
Suomussalmi	7	7	—	—	271	2,573	2,844	—	—	—	—	—	—	4	6	10	—		
Säräisniemi	10	10	—	—	360	2,313	2,673	—	—	—	—	—	3	5	13	7	2		
Vuolijoki	4	4	—	—	361	1,454	1,815	—	—	—	—	—	—	2	1	7	3		
<i>Kemin kihlakunta. Kemi härad.</i>																			
Alitornio	26	26	—	—	740	4,703	5,443	—	—	6	—	14	17	39	23	6	—		
Karunki	10	10	—	—	302	1,628	1,930	—	—	—	—	1	5	15	7	6	—		
Kemi	21	21	—	—	465	4,862	5,327	—	—	—	3	5	8	13	12	9	4		
Kolari	8	8	—	—	449	3,851	4,300	—	—	—	—	—	—	2	16	12	2		
Ranua	9	11	—	—	379	3,862	4,241	—	—	2	—	2	—	3	1	5	10		
Rovaniemi	32	32	—	—	938	11,133	12,071	—	—	—	—	—	3	10	27	34	5		
Simo	13	12	—	—	307	2,409	2,716	—	—	—	1	1	3	7	10	7	1		
Tervola	12	12	—	—	428	5,918	6,346	—	—	—	—	2	11	16	9	3	5		
Turtola	2	2	—	—	59	743	802	—	—	—	—	—	—	1	1	2	2		
Ylitornio	2	2	—	—	48	596	644	—	—	—	—	—	—	—	3	1	—		
<i>Lapin kihlakunta. Lappmarkens härad.</i>																			
Kittilä	18	18	—	—	618	11,653	12,271	—	—	—	—	6	11	6	4	16	15		
Muonioniska	3	3	—	—	47	1,084	1,131	—	—	—	—	—	—	1	1	5	—		
Sodankylä	15	16	—	—	463	9,788	10,251	—	—	—	—	—	—	1	3	12	10		
Yhteensä — Summa	754	766	—	—	38,762	221,738	260,500	5	18	41	29	87	220	558	654	529	189		
Yhdistelmä. —																			
Uudenmaan — Nylands....	91	100	—	1	2,937	10,377	13,314	128	1	7	9	28	47	79	48	20	13		
Turun ja Porin — Åbo och Björneborgs	127	138	12	25	5,184	16,627	21,811	1	23	17	16	42	75	109	98	34	6		
Ahvenanmaan maakunta — Landskapet Åland	54	55	—	—	706	4,235	4,941	—	—	5	7	35	28	61	18	7	—		
Hämeen — Tavastehus	160	168	—	—	5,086	24,398	29,484	21	6	38	28	51	67	135	124	42	16		
Viipurin — Viborgs	1,956	2,030	—	—	21,988	124,132	146,120	—	96	346	329	789	1,161	1,501	535	162	23		
Mikkelin — S:t Michels ...	148	160	6	—	3,118	19,179	22,297	3	1	2	13	15	54	135	107	47	9		

tiloja parceller	Tilain ja palstatilain Lägen- hetermas och par- cellernas	Tiloin ja palstatiloja on erotettu						Tiloista ja palstatiloista on siirretty toiseen paikkaan		Palstain luku Skiftenas antal		Kustannuksia, Smk Kostnader, Fmk							
		Lägenheter och parceller hava avskiltts						Av lägenheterna och parcellerna hava utflyttats		jaon alussa före delningen	jaon jälkeen efter delningen	Kustannuksia, Smk Kostnader, Fmk							
lagt	keskinäkäräinen ala — medelareal	luku on liskäntäryyt antalel her ökaras	torppareille — för torpare	rakentamattomia tiloja ohebygget lägenheter	meksiltiloja — skogslägenheter	muille tilatomille för andra observatna	mäkitupa-asille för backstugusittare	torppareille — för torpare	itsenäisiksi muodos- tettuja	till självst. lägenheter ombildade	muuta vuokra-alueita andra legoomatden mäkitupa-alueita backstugunomden	keskinäkäräinen tilaa kontti i medeltal per lägenhet	keskinäkäräinen tilaa kontti i medeltal per lägenhet	toimintusinsinööriin palkkio förrättingsingenjörrens arvode	varsinaisesta jaosta för själva skiftet	muuta kustannuksia jaon johdosta övrige kostnader i följd av skiftet	ylhteensä — summa		
—	—	17	108	11	—	—	—	—	—	—	—	54	3.2	31,369	15,470	—	46,839		
—	—	26	52	15	—	—	—	—	3	—	—	67	2.6	15,406	8,131	25,015	48,552		
5	—	24	174	19	—	—	—	—	1	—	—	108	4.5	16,248	13,320	2,700	32,268		
1	—	25	106	14	—	—	—	—	5	—	—	91	3.6	43,599	23,345	28,898	95,842		
9	3	39	249	22	—	—	—	—	2	—	—	137	3.5	61,319	38,125	41,672	141,116		
3	—	52	108	35	—	—	—	—	6	—	—	237	4.6	77,845	53,919	66,506	198,270		
2	4	27	220	16	—	—	—	—	1	—	—	119	4.4	27,122	13,074	15,338	55,534		
—	—	18	126	13	—	—	—	—	—	—	—	72	4.0	14,992	16,110	—	31,102		
1	—	53	115	29	—	—	—	—	12	—	—	197	3.7	84,661	56,028	126,845	267,534		
2	—	22	129	15	—	—	—	—	4	—	—	92	4.2	59,183	23,373	57,465	140,021		
—	—	30	89	20	—	—	—	—	1	—	—	106	3.5	23,592	8,539	8,000	40,131		
—	—	13	140	9	—	—	—	—	—	—	—	40	3.1	26,764	8,558	1,150	36,472		
1	—	106	51	80	—	—	—	—	8	—	—	458	4.3	82,981	77,781	22,055	182,817		
1	2	34	57	24	—	—	—	—	2	—	—	118	3.5	33,773	23,545	7,796	65,114		
1	—	57	93	36	—	—	—	—	1	—	—	235	4.1	62,866	64,001	8,229	135,096		
1	—	33	130	25	—	—	—	—	4	—	—	184	5.6	40,030	26,393	21,600	88,023		
3	—	26	163	15	—	—	—	—	4	—	—	121	4.7	34,228	11,480	35,221	80,929		
9	—	88	137	56	—	—	—	—	18	—	—	382	4.3	115,758	81,357	170,585	367,700		
1	—	31	88	19	—	—	—	—	2	—	—	140	4.5	55,745	21,641	16,275	73,661		
8	1	55	115	43	—	—	—	—	4	—	—	249	4.5	80,605	64,808	28,645	174,058		
—	—	5	160	3	—	—	—	—	1	—	—	30	6.0	13,121	6,442	2,000	21,563		
—	—	4	161	2	—	—	—	—	2	—	—	20	5.0	7,996	6,350	6,100	20,446		
11	2	71	173	53	—	—	—	—	12	—	—	297	4.2	92,846	73,328	56,845	223,019		
1	—	9	126	6	—	—	—	—	3	—	—	41	4.6	19,958	11,889	23,770	60,617		
8	4	38	270	22	—	—	—	—	4	—	—	171	4.5	64,088	49,359	27,300	140,747		
121	26	2,472	105	1,707	10	4	—	2	—	206	—	—	—	11,370	4.6	2,962,230	1,795,339	1,590,486	6,348,055

Sammandrag.

1	—	253	53	154	—	—	—	1	21	33	—	—	—	621	2.4	281,200	272,958	562,222	1,116,380
2	2	424	51	287	5	14	38	—	23	38	—	—	—	1,164	2.7	308,154	167,744	331,283	807,181
7	—	161	31	106	—	—	—	—	—	3	—	—	—	606	3.8	142,571	76,640	20,987	240,198
4	—	518	57	353	—	—	7	—	—	75	—	—	—	1,048	2.0	555,468	338,493	685,918	1,579,879
12	2	4,956	29	2,928	—	—	3	61	811	—	—	—	—	13,488	2.7	2,975,558	1,721,053	2,383,468	7,080,079
3	—	386	58	226	6	—	—	4	11	55	—	—	—	755	2.0	317,838	245,662	233,194	796,694

Lääni, kihlakunta ja kunta Län, härad och kommun	Toimitusten luku — Antal förrättningar	Toimituksen alkaessa oli Vid förrättningens vidtagande förefunnos					Tilusala ha Ägoviidd ha		Jaossa on syntynyt tiloja ja palsta- Vid delningen uppkomna lägenheter och joilla on kaikkiaan maa- vilka-omfatta ägor samman-													
		tiloja ja palstatiloja lägenheter och parceller	torppia — torp	backstugunområden	maitupa-alueita bakstugunområden	muuta vuokra-alueita andra legoområden	viljeltyä maata — odlad mark	metsämaata — skogsmark	yhteensä — summa	vesiä — vatten	joilla on kaikkiaan maa- vilka-omfatta ägor samman-											
											alle 1 ha — under 1 ha	1—alle 3 ha 1—under 3 ha	3—alle 5 ha 3—under 5 ha	5—alle 10 ha 5—under 10 ha	10—alle 20 ha 10—under 20 ha	20—alle 50 ha 20—under 50 ha	50—alle 100 ha 50—under 100 ha	100—alle 200 ha 100—under 200 ha	200—alle 300 ha 200—under 300 ha			
Kuopion — Kuopio	380	411	11	1	2	9,090	62,974	72,064	6	23	21	27	84	127	272	225	164	37				
Vaasan — Vasa	1,245	1,329	63	31	3	39,129	170,793	209,922	72	190	250	263	553	809	1,370	838	355	76				
Oulun — Uleåborgs	754	766	—	—	—	38,762	221,738	260,500	5	18	41	29	87	220	558	654	529	189				
Yhteensä — Summa	4,915	5,157	92	58	5	126,000	654,453	780,453	236	358	727	721	1,684	2,588	4,220	2,647	1,360	369				

tiloja parceller	Tilain ja palsta- tilain Lägen- heternas och par- cellernas	Tiloin ja palstatiloin on erotettu Lägenheter och parceller hava avskilts	Tiloista ja palstatiloista on siirretty toiseen paikkaan Av lägenheterna och parcellerna hava utflyttats		Palstain luku Skiftenas antal		Kustannuksia, Smk Kostnader, Fmk																					
			itsenäisiksi muodot- tettuja till självst. lägenheter ombildade	entisiä tiloin ja palstatiloin tidigare avskilda lägenheter o. parceller	jaon alussa före delningen	jaon jälkeen efter delningen	Kustannuksia, Smk Kostnader, Fmk																					
500 ha tai enemmän 500 ha eller däröfver	keskinääräinen ala — medelareal	luku on lisäantynyt antalet har ökrats	rakentamattomia tiloin obevyggda lägenheter	meksitiloin — skogslägenheter	muille tilatomille för andra obesuttna	mökkipalatsille för bäckstugusittare	torppareille — för torppare	koko luku — hela antalet	keskinäärin tiloin kohti i medeltal per lägenhet	keskinäärin tiloin kohti i medeltal per lägenhet	toimitusinsinöörin palkkio förräkningsingenjörrens arvode	varsinaisesta jaosta för själva skiftet	muuta kustannuksia jaon johdosta öfriga kostnader i följd av skiftet	yhteensä — summa														
300—alle 500 ha															yhteensä — summa	luku on lisäantynyt antalet har ökrats	rakentamattomia tiloin obevyggda lägenheter	meksitiloin — skogslägenheter	muille tilatomille för andra obesuttna	mökkipalatsille för bäckstugusittare	torppareille — för torppare	koko luku — hela antalet	keskinäärin tiloin kohti i medeltal per lägenhet	keskinäärin tiloin kohti i medeltal per lägenhet	toimitusinsinöörin palkkio förräkningsingenjörrens arvode	varsinaisesta jaosta för själva skiftet	muuta kustannuksia jaon johdosta öfriga kostnader i följd av skiftet	yhteensä — summa
300—under 500 ha																												
14 8	1,002	72 591	—	4 33	75 162	—	—	—	—	2,110	2.1	904,882	733,384	566,518	2,204,784													
30 11	4,745	44 3,418	65	24 97	17 340	—	—	—	—	13,337	2.8	3,590,644	1,672,107	2,549,766	7,812,517													
121 26	2,472	105 1,707	10	4	— 206	2	1	—	—	11,370	4.6	2,962,230	1,795,339	1,590,486	6,348,055													
190 53	14,917	52 9,770	86	42 146	60 495	1,723	2	1	—	44,499	3.0	12,038,545	7,023,380	8,923,842	27,985,767													

Luettelo

vuosina 1924—1928 päätetyistä lohkomisista kunnittain.

Förteckning

över åren 1924—1928 avslutade styckningar kommunvis.

Lääni, kihlakunta ja kunta. Län, härad och kommun.	Toimitusten luku — Antal förrättningar	Toimituksen alkaessa oli Vid förrättningens vidtagande förefunnos				Tilusala ha Ägovidd ha				Jaossa on syntynyt tiloja ja palsta- Vid delningen uppkomna lägenheter och joilla on kaikkiaan maa- vilka omfatta ägor samman-																		
		muuta viotka-alueita andra legoområden	nähtynä-alueita bäckstignområden	torppia — torp	tiloja ja palstatiloja lägenheter och parceller	viljeltyä maata — odlad mark	metsämaata — skogsmark	yhteensä — summa	vesiä — vatten	alle 1 ha — under 1 ha	1—alle 3 ha 1—under 3 ha	3—alle 5 ha 3—under 5 ha	5—alle 10 ha 5—under 10 ha	10—alle 20 ha 10—under 20 ha	20—alle 50 ha 20—under 50 ha	50—alle 100 ha 50—under 100 ha	100—alle 200 ha 100—under 200 ha	200—alle 300 ha 200—under 300 ha										
																			8	7	6	5	4	3	2	1		
Raaseporin kihlakunta. Raseborgs härad.																			Uudenmaan lääni. —									
Bromarv	76	81	37	12	5	505	2,007	2,512	22	22	24	15	18	38	19	8	7	1										
Degerby	59	56	11	21	—	143	188	331	1	25	17	4	14	5	3	—	—	—										
Inkoo — Ingå	180	184	86	68	—	831	2,380	3,211	614	127	92	27	33	38	45	8	2	—										
Karja — Karis	83	83	16	22	—	592	1,112	1,704	—	87	34	9	11	22	15	3	1	—										
Karjalohja	71	71	29	21	7	350	656	1,006	—	55	25	5	12	25	11	2	—	—										
Pohja — Pojo	43	43	17	22	—	307	557	864	170	35	11	8	13	10	10	2	1	—										
Sammatti	26	26	19	8	—	197	447	644	—	16	3	—	2	18	5	3	—	—										
Snappertuna	44	44	40	15	—	494	1,269	1,763	552	20	13	9	16	17	30	4	—	—										
Tammisaari — Ekenäs	31	31	25	7	—	142	583	725	952	6	7	4	9	15	12	—	—	—										
Tenhola — Tenala	75	75	35	31	5	480	994	1,474	—	39	26	9	19	19	22	—	—	—										
Lohjan kihlakunta. Lojo härad.																												
Espoo — Esbo	238	248	18	57	4	760	1,641	2,401	—	281	75	33	22	33	33	5	—	—										
Kirkkonummi — Kyrkslätt	230	231	48	57	10	894	2,276	3,170	140	106	90	28	51	56	32	5	2	—										
Lohja — Lojo	188	197	40	43	3	819	1,660	2,479	—	343	46	19	25	39	26	8	1	—										
Nummi	122	121	29	53	—	403	789	1,192	—	86	26	12	13	18	10	1	—	—										
Pusula	133	131	52	37	—	479	882	1,361	—	54	32	12	23	36	11	2	1	—										
Pyhäjärvi	68	70	34	21	—	445	1,197	1,642	—	57	15	4	12	20	21	10	1	—										
Siuntio — Sjundeå	108	120	63	14	—	548	785	1,333	192	36	42	22	16	34	19	1	—	—										
Vihti	236	242	63	38	2	1,190	2,899	4,089	10	151	61	22	37	49	68	8	1	1										
Helsingin kihlakunta. Helsinge härad.																												
Askola	68	69	18	56	—	579	839	1,418	—	93	15	2	5	14	17	8	1	—										
Grankulla	3	3	—	—	—	1	1	2	—	7	—	—	—	—	—	—	—	—										
Haaga — Haga	7	7	—	—	—	—	24	24	—	174	—	—	—	—	—	—	—	—										
Helsingin pitäjä — Helsinge	427	451	27	32	3	1,293	1,634	2,927	101	982	139	25	40	25	31	7	1	—										
Huopalahti — Hoplaks	55	54	—	—	—	15	72	87	—	520	—	—	—	—	—	—	—	—										
Hyvinkää	111	112	53	13	2	1,018	3,035	4,053	—	154	35	9	24	31	51	6	3	—										
Kerava	47	76	—	1	—	17	16	33	—	136	4	—	—	—	—	—	—	—										
Kulosaari — Brändö	8	8	—	—	—	4	—	4	178	8	1	—	—	—	—	—	—	—										
Mäntsälä	163	170	123	75	2	2,895	5,710	8,605	—	117	50	26	47	78	100	8	3	—										
Nurmijärvi	248	258	49	73	—	1,015	1,532	2,547	—	154	72	34	39	22	40	5	—	—										
Oulunkylä — Äggelby	10	11	—	—	—	3	2	5	—	18	—	—	—	—	—	—	—	—										
Pornainen	34	35	3	16	—	157	233	390	—	25	11	3	3	4	3	1	—	—										
Porvoo — Borgå	346	351	22	225	—	1,964	3,712	5,676	56	473	119	42	105	85	72	8	2	1										
Pukkila	70	71	2	12	—	180	216	396	2	101	17	1	3	4	2	—	—	—										
Sipoo — Sibbo	265	274	24	110	5	1,360	3,135	4,495	152	189	167	51	73	50	29	3	2	—										
Tuusula — Tusby	326	328	15	48	—	1,764	2,839	4,603	—	816	107	34	44	68	64	10	2	—										

tiloja parceller		Tilain ja palsta- tilain Lägen- heternas och par- cellernas	Tilaja ja palstatilaja on erotettu				Tiloista ja palsta- tiloista on siirretty toiseen paikkaan		Palstain luku Skiftenas antal		Kustannuksia, Smk Kostnader, Fmk					
tiluksia lagt			Lägenheter och parceller hava avskilts				Avlägenheterna och parcellerna hava utflyttats		jaon alussa före delningen	jaon jälkeen efter delningen	Kostnader, Fmk					
			torparelle — för torpare	mulle tilatomille för andra obesträ	metsättiloja — skogsägenheter	rakentamattomia tiloja obeygda lägenheter	itsenäisiksi muodostettuja till självst. lägenheter ombildade	muuta vuokra-alueita andra legoområden mättings- områden backstugnområden torppia — torp	koko luku — hela antalet	keskimäärin tilaa kohhti i medeltal per lägenhet	koko luku — hela antalet	keskimäärin tilaa kohhti i medeltal per lägenhet	toimintusisältöön pakko- förrättningsingenjörrens arvode	varsinasesta jaosta för siltiva skiftet	muuta kustannuksia jaon johdosta övrige kostnader i följd av skiftet	ytiteensä — summa
	500 ha tai enemmän 500 ha eller däröfver															
	300—alle 500 ha															
	300—under 500 ha															
	ytiteensä — summa															
		keskimääräinen ala — medelareal														
		luku on lisääntynyt antalet har ökat														

Nylands län.

		152	16.5	149	38	10	23	17	8		1				183	1.2	129,881	57,324	15,792	202,997	
		68	4.9	68	11	20	12	1	2			1			96	1.4	36,702	11,600	5,215	53,517	
		372	8.6	373	89	72	21		18		3	2			446	1.2	169,813	55,418	65,830	291,061	
1		183	9.3	183	22	32	50		20						194	1.1	70,706	18,516		89,222	
		135	7.5	135	38	26	44		20		1				174	1.3	54,872	17,043	6,140	78,055	
		90	9.6	90	19	22	32		6		1				97	1.1	45,397	13,954	11,916	71,267	
		47	13.7	47	20	10	11		6		1				85	1.3	22,355	7,324	48,586	78,265	
		109	16.2	107	39	18	7		1						122	1.1	58,689	34,035	710	93,434	
		53	13.8	53	32	7	4								59	1.1	37,379	10,728		48,107	
1		135	10.9	135	36	32	30	1	5		1				153	1.1	87,797	32,985	3,000	123,782	
		482	5.0	478	25	64	94	6	126			2			529	1.1	199,098	60,819	17,520	277,437	
		370	8.6	367	54	65	54	14	58		1	1			498	1.3	176,737	57,807	33,391	267,935	
		507	4.9	506	44	73	127	1	59	1	6				593	1.2	166,869	48,951	13,952	229,772	
1		167	7.1	168	29	46	61	1	17		2				194	1.2	86,511	25,849	32,110	144,470	
		171	8.0	171	55	37	52	2	22						191	1.1	92,353	21,883		114,236	
		140	11.7	140	47	30	42	3	16		1				222	1.6	79,651	21,443	30,240	131,334	
		170	7.8	170	59	12	26	1	18						285	1.7	91,109	23,620		114,729	
1		399	10.2	398	63	41	150	6	75		2				499	1.3	167,070	36,402	53,281	256,753	
		155	9.1	154	23	81	18	1	19		1				192	1.2	54,758	10,155	48,914	113,827	
		7	0.3	7					1						7	1.0	3,151	990		4,141	
		174	0.1	174					87						174	1.0	36,301	2,680		38,981	
		1,250	2.3	1,244	29	46	359	2	387		1				1,318	1.1	440,743	123,137	15,818	579,698	
		520	0.2	530			5		400						523	1.0	114,608	14,784		129,392	
1		314	12.9	313	53	14	36		65		8				378	1.2	164,209	45,318	81,196	290,723	
		140	0.2	140		1	78		22						140	1.0	48,335	10,425		58,760	
		9	0.4	9			1		2						9	1.0	5,906	2,025		7,931	
1		430	20.0	428	146	96	74	1	46		10	1			582	1.4	159,475	221,332	177,841	558,648	
		366	7.0	366	49	75	67	7	104		2				425	1.2	185,529	70,323	30,160	286,012	
		18	0.3	18			9								18	1.0	8,122	1,174		9,296	
		50	7.8	50	3	30	10	1	4			2			56	1.1	19,007	4,100	15,000	38,107	
		907	4.1	909	33	272	290	18	39		1				1,014	1.1	303,932	63,567	34,085	401,584	
		128	3.1	128	3	102	18		5						136	1.1	30,351	7,302		37,653	
		564	8.0	558	82	151	105	2	104	3	5	5			627	1.1	194,381	122,644	251,982	569,007	
		1,145	4.0	1,165	20	59	348	5	496						1,270	1.1	307,202	83,683		390,885	

Lääni, kihlakunta ja kunta Län, härad och kommun	Toimituksen alkaessa oli Vid förrättningens vidtagande förefunnos	Toimitusten luku — Antal förrättningar				Tilusalaa ha Ägoviidd ha				Jaossa on syntynyt tiloja ja palsta- Vid delningen uppkomna lägenheter och joilla on kaikkiaan maa- vilka omfatta ägor samman-																						
		tiloja ja palstati- lägenheter och parceller	torppia — torp	muuta vuokra- alueita andra legomändan	maitupa- alueita backstugumändan	viljeltyä maata — odlad mark	metsämaata — skogsmark	yhteensä — summa	vesiä — vatten	alle 1 ha — under 1 ha	1—alle 3 ha 1—under 3 ha	3—alle 5 ha 3—under 5 ha	5—alle 10 ha 5—under 10 ha	10—alle 20 ha 10—under 20 ha	20—alle 50 ha 20—under 50 ha	50—alle 100 ha 50—under 100 ha	100—alle 200 ha 100—under 200 ha	200—alle 300 ha 200—under 300 ha	300—alle 400 ha 300—under 400 ha													
																				82	32	68	276	75	179	96	63	66	319	161	92	5,708
<i>Pernajan kihlakunta. Pernå härad.</i>																																
Anjala	82	32	68	276	75	179	96	63	66	319	161	92	5,708	5,917	1,228	1,976	84	28,917	60,129	89,046	3,960	7,147	1,739	598	889	1,072	1,075	152	44	4		
Artjärvi	32	32	3	3	—	—	—	—	—	—	—	—	—	—	—	—	—	—	—	—	—	—	—	—	—	—	—	—	—	—	—	
Elimäki	68	84	17	5	—	—	—	—	—	—	—	—	—	—	—	—	—	—	—	—	—	—	—	—	—	—	—	—	—	—	—	
Iitti	276	280	49	118	1	1,020	2,022	3,042	—	230	83	26	35	41	35	1	3	—	—	—	—	—	—	—	—	—	—	—	—	—	—	
Jaala	75	77	33	33	—	457	2,736	3,193	1	55	22	7	9	15	37	2	3	1	—	—	—	—	—	—	—	—	—	—	—	—	—	
Kuusankoski	179	183	2	29	3	202	245	447	127	398	23	10	9	6	4	—	—	—	—	—	—	—	—	—	—	—	—	—	—	—	—	
Lappträsk	96	121	20	113	1	399	555	954	—	120	30	5	6	9	19	1	—	—	—	—	—	—	—	—	—	—	—	—	—	—	—	
Liljendal	63	63	8	52	3	823	1,746	2,569	—	90	24	2	6	3	16	1	—	—	—	—	—	—	—	—	—	—	—	—	—	—	—	
Myrskylä — Mörskom	66	66	5	73	1	227	349	576	—	70	14	—	1	9	6	4	—	—	—	—	—	—	—	—	—	—	—	—	—	—	—	
Orimattila	319	329	47	226	9	1,105	2,239	3,344	—	346	76	19	32	33	52	5	2	—	—	—	—	—	—	—	—	—	—	—	—	—	—	
Pernaja — Pernå	161	160	19	104	9	834	1,641	2,473	551	145	45	29	28	32	43	4	—	—	—	—	—	—	—	—	—	—	—	—	—	—	—	
Ruotsinpyhtää — Strömfors	92	98	25	8	9	388	1,316	1,704	138	85	15	7	14	19	17	3	2	—	—	—	—	—	—	—	—	—	—	—	—	—	—	
Yhteensä — Summa	5,708	5,917	1,228	1,976	84	28,917	60,129	89,046	3,960	7,147	1,739	598	889	1,072	1,075	152	44	4	—	—	—	—	—	—	—	—	—	—	—	—	—	
<i>Vehmaan kihlakunta. Vehmo härad.</i>																																
Kustavi	29	30	25	35	21	120	867	987	1	20	20	9	9	13	8	3	1	—	—	—	—	—	—	—	—	—	—	—	—	—	—	—
Laitila	159	169	134	255	20	1,049	2,985	4,034	31	238	93	39	63	61	52	9	1	—	—	—	—	—	—	—	—	—	—	—	—	—	—	—
Lokalahti	24	24	5	28	1	103	311	414	3	24	10	4	6	4	5	—	—	—	—	—	—	—	—	—	—	—	—	—	—	—	—	—
Pyhämaa	29	30	17	48	—	40	145	185	1	45	7	4	7	5	1	—	—	—	—	—	—	—	—	—	—	—	—	—	—	—	—	—
Pyhäranta	50	53	30	93	4	137	381	518	—	83	27	8	10	19	3	—	—	—	—	—	—	—	—	—	—	—	—	—	—	—	—	—
Taivassalo	74	89	33	116	5	270	419	689	—	90	28	6	7	12	10	1	—	—	—	—	—	—	—	—	—	—	—	—	—	—	—	—
Uusikaupunki	11	12	2	8	—	9	32	41	—	7	7	2	2	—	—	—	—	—	—	—	—	—	—	—	—	—	—	—	—	—	—	—
Uusikirkko	98	105	62	129	22	478	844	1,322	—	145	53	21	25	12	22	—	—	—	—	—	—	—	—	—	—	—	—	—	—	—	—	—
Vehmaa	56	52	15	70	2	203	184	387	—	68	17	9	7	9	3	1	—	—	—	—	—	—	—	—	—	—	—	—	—	—	—	—
Velkua	14	14	1	11	—	22	87	109	—	8	8	—	3	5	—	—	—	—	—	—	—	—	—	—	—	—	—	—	—	—	—	—
<i>Mynämäen kihlakunta. Virmo härad.</i>																																
Askainen	20	21	12	21	—	242	110	352	22	18	7	2	8	1	6	—	—	—	—	—	—	—	—	—	—	—	—	—	—	—	—	—
Houtskari — Houtskär	17	17	2	9	—	21	95	116	—	6	7	1	2	6	—	—	—	—	—	—	—	—	—	—	—	—	—	—	—	—	—	—
Inö	5	5	1	4	—	5	27	32	—	1	—	1	2	1	—	—	—	—	—	—	—	—	—	—	—	—	—	—	—	—	—	—
Karjala	27	27	6	8	—	101	178	279	—	14	3	3	7	10	1	—	—	—	—	—	—	—	—	—	—	—	—	—	—	—	—	—
Kodisjoki	4	7	2	13	2	27	42	69	—	12	2	—	1	2	1	—	—	—	—	—	—	—	—	—	—	—	—	—	—	—	—	—
Korpo	31	30	3	49	2	49	222	271	—	28	16	12	7	8	1	—	—	—	—	—	—	—	—	—	—	—	—	—	—	—	—	—
Lemu	12	12	19	37	—	81	40	121	—	23	24	6	2	2	—	—	—	—	—	—	—	—	—	—	—	—	—	—	—	—	—	—
Merimasku	24	25	13	26	2	173	388	561	97	16	15	6	7	1	7	5	—	—	—	—	—	—	—	—	—	—	—	—	—	—	—	—
Mietoinen	66	66	19	37	18	169	565	734	—	45	15	5	5	14	6	2	1	—	—	—	—	—	—	—	—	—	—	—	—	—	—	—
Mynämäki	119	123	26	38	41	341	692	1,033	—	77	31	19	25	17	11	—	—	—	—	—	—	—	—	—	—	—	—	—	—	—	—	—
Nauvo — Nagu	36	44	7	38	—	133	406	539	—	38	31	5	13	9	5	—	—	—	—	—	—	—	—	—	—	—	—	—	—	—	—	—
Rymättylä	44	47	6	13	3	107	374	481	145	9	16	4	15	11	—	—	—	—	—	—	—	—	—	—	—	—	—	—	—	—	—	—

Turun ja Porin lääni. —

tiloja parceller	Tilain ja palsta- tilain Lägen- heternas och par- cellernas	Tiloja ja palstatiloina on erotettu Lägenheter och parceller hava avskilt						Tiloista ja pal- statiloista on siirretty toiseen paikkaan Av lägenheterna och parcellerna hava utflyttats				Palstain luku Skiftenas antal		Kustannuksia, Smk Kostnader, Fmk						
		keskimääräinen ala — medelareal	luku on lisäantunut antalet har ökat	torpparelle — för torpare	näktarpalatsille för bäckstugusittare	mullit tilakomille för andra obeantna	metsetiloina — skogs- lägenheter	rakennattomina tiloina obebyggda lägenheter	itsenäisiksi muodostettuja till självst. lägenheter ombildade	muuta vuokra- alheita andra legoomitten mökkilupa-alueita bäckstugunomikden	entisiä tiloja ja palstatiloja tidigare avskilda lägenheter o. parceller	torppia — torp	koko luku — hela antalet	keskimäärin tilaa kohiti i metelal per lägenhet	keskimäärin tilaa kohiti i metelal per lägenhet	koko luku — hela antalet	kolmitusnsinöön palkkio förräkningsingenjörrens arvode	varsinasesta jaosta för själva skiftet	muuta kustannuksia jaon johdosta övriga kostnader i följd av skiftet	yhteensä — summa
500 ha tai enemmän 500 ha eller dkrutöver	300—alle 500 ha																			
111	6.7	111	3	6	22	2	39	—	—	—	—	—	—	—	126	1.1	54,110	14,022	—	68,133
47	13.0	47	3	2	8	—	3	—	—	—	—	—	—	—	59	1.3	23,083	9,046	—	55,642
95	23.4	79	17	6	4	2	40	2	6	—	—	—	—	—	123	1.3	87,327	23,055	121,180	231,562
454	6.7	450	49	118	73	6	23	5	5	2	—	—	—	—	537	1.2	204,532	62,676	72,425	339,633
154	20.7	152	33	32	9	2	17	—	2	2	—	—	—	—	202	1.3	78,690	24,354	31,293	134,337
451	1.0	450	1	31	139	1	45	—	—	—	—	—	—	—	556	1.2	140,007	22,477	—	162,484
190	5.0	187	16	103	21	2	12	—	7	1	—	—	—	—	206	1.1	73,451	18,623	86,294	178,368
142	18.1	142	6	52	47	—	21	—	—	—	—	—	—	—	167	1.2	40,495	11,808	3,700	56,003
104	5.5	104	3	59	7	2	—	—	—	—	—	—	—	—	114	1.1	34,099	6,196	—	40,295
565	5.9	554	47	232	57	1	28	—	2	2	—	—	—	—	623	1.1	206,558	55,199	34,085	298,842
326	7.6	329	30	91	59	10	16	—	5	—	—	—	—	—	363	1.1	126,953	31,750	137,121	295,824
163	10.4	155	26	38	17	12	4	—	2	—	—	—	—	—	183	1.1	85,630	22,877	40,602	149,109
6	3	12,729	7.0	12,691	1,395	2,314	2,721	130	2,506	6	78	21	—	—	14,748	1.2	5,003,934	1,641,423	1,542,893	8,188,250

Åbo och Björneborgs län.

83	11.9	83	25	34	19	2	3	—	—	—	—	—	—	—	96	1.2	34,910	8,329	—	43,239
556	7.3	554	142	256	39	21	83	—	3	—	—	—	—	—	798	1.4	173,591	86,949	23,399	283,939
54	7.7	54	5	30	12	—	7	—	—	—	—	—	—	—	64	1.2	27,483	19,043	—	46,526
69	2.7	69	11	55	2	—	1	—	—	—	—	—	—	—	89	1.3	23,975	8,777	—	32,752
150	3.4	150	25	97	14	4	9	—	1	1	—	—	—	—	202	1.3	55,136	16,015	16,544	87,695
154	4.5	154	33	116	5	—	—	—	—	—	—	—	—	—	159	1.0	64,736	17,633	—	82,369
18	2.3	18	3	7	5	1	2	—	—	—	—	—	—	—	23	1.3	6,559	4,758	—	11,317
278	4.7	275	58	150	28	2	38	—	3	4	—	—	—	—	350	1.3	102,914	39,813	74,005	214,732
114	3.4	114	13	78	5	—	12	—	—	—	—	—	—	—	132	1.2	41,157	10,986	75	52,218
24	4.5	24	1	11	12	—	—	—	—	—	—	—	—	—	30	1.2	10,175	3,926	—	14,101
42	8.4	42	12	21	6	—	—	—	—	—	—	—	—	—	42	1.0	29,402	10,234	—	39,636
22	5.3	22	2	9	8	—	—	—	—	—	—	—	—	—	24	1.1	9,419	779	125	10,323
5	6.4	5	1	4	—	—	—	—	—	—	—	—	—	—	5	1.0	2,792	265	—	3,057
38	7.3	38	8	9	—	—	7	—	—	—	—	—	—	—	54	1.4	16,194	3,306	—	19,500
18	3.8	18	2	13	2	—	1	—	1	—	—	—	—	—	23	1.3	7,407	4,254	20,582	32,243
72	3.8	72	2	55	10	1	2	—	—	—	—	—	—	—	80	1.1	23,718	5,816	505	30,037
57	2.1	57	19	37	—	—	1	—	—	—	—	—	—	—	60	1.0	9,631	3,381	—	13,012
57	9.8	57	16	25	10	—	—	—	—	—	—	—	—	—	66	1.2	24,605	4,936	—	29,541
93	7.9	93	19	37	16	1	17	—	—	—	—	—	—	—	113	1.2	61,040	13,777	—	74,817
181	5.7	181	26	38	62	2	26	—	—	—	—	—	—	—	219	1.2	86,167	17,250	—	103,417
101	5.3	99	25	59	5	—	5	—	1	—	—	—	—	—	113	1.1	48,101	16,345	11,050	75,496
60	8.0	60	6	13	25	1	11	—	—	—	—	—	—	—	74	1.2	30,113	5,100	—	35,213

	Toimintusten luku — Antal förrättningar	Toimituksen alkaessa oli				Tilusala ha			Jaossa on syntynyt tiloja ja palsta- Vid delningen uppkomma lägenheter och									
		Vid förrättningens vidtagande förefunnos				Ägoviidd ha			joilla on kaikkiaan maavilka omfatta ägor samman-									
		tiloja ja palstatiloja lägenheter och parceller	torppia — torp	hakkeuspuomaiden	mailla vuokra-alueita ja muuta legovuonaiden	viljeltyä maata — odlad mark	metsemaita — skogsmark	yhiteensä — summa	vesiä — vatten	alle 1 ha — under 1 ha	1—alle 3 ha	3—alle 5 ha	5—alle 10 ha	10—alle 20 ha	20—alle 50 ha	50—alle 100 ha	100—alle 200 ha	200—alle 300 ha
<i>Piikkion kihlakunta. Piikkis härad.</i>																		
Kaarina	101	102	12	24	77	266	192	458	—	421	13	6	10	2	5	—	1	—
Kakskerta	17	17	1	7	2	34	75	109	298	20	4	1	2	2	1	—	—	—
Karuna	21	21	12	11	8	68	140	208	—	15	5	1	5	5	1	—	—	—
Kuusisto	6	6	—	1	—	6	6	12	—	4	1	—	1	—	—	—	—	—
Paimio	107	118	54	30	49	518	937	1,455	—	72	45	26	32	30	11	3	1	1
Parainen — Pargas	96	100	22	55	16	217	489	706	—	99	19	5	10	11	12	—	—	—
Piikkiö	48	50	5	11	1	125	239	364	—	55	11	2	6	12	2	—	—	—
Sauvo	44	45	4	22	7	241	278	519	—	33	12	4	9	7	6	—	1	—
<i>Halikon kihlakunta. Halikko härad.</i>																		
Angelniemi	17	20	12	11	5	103	146	249	—	12	7	6	6	2	2	1	—	—
Dragsfjärd	29	31	37	28	4	218	708	926	—	20	18	3	9	11	7	4	1	—
Finby	20	20	12	30	1	74	137	211	—	29	16	2	4	8	1	—	—	—
Halikko	104	146	122	110	15	1,524	2,019	3,543	195	98	61	27	43	66	47	4	—	—
Hiittinen — Hiittis	17	27	9	14	1	15	132	147	—	13	2	2	8	3	—	—	—	—
Kemiö — Kimito	87	91	65	85	12	550	1,768	2,318	4	77	31	12	11	19	22	5	—	—
Kiikala	60	62	42	42	8	433	798	1,231	—	38	16	2	14	26	18	2	—	—
Kisko	48	51	41	19	2	596	1,401	1,997	—	34	14	6	15	19	34	1	3	—
Kuusjoki	64	69	27	28	5	598	621	1,219	—	36	23	13	22	14	10	2	2	—
Muurla	27	35	31	34	1	340	653	993	—	34	23	13	12	14	6	1	1	1
Perniö	63	66	64	44	3	617	841	1,458	3	60	42	15	20	32	18	—	2	—
Pertteli	55	57	46	37	2	680	646	1,326	—	30	21	10	14	18	27	1	—	—
Suomusjärvi	49	53	43	17	1	446	1,037	1,483	24	22	17	9	12	20	20	8	—	—
Uskela	34	44	44	44	—	644	641	1,285	—	56	16	5	11	28	21	1	—	—
Vestantjärd	31	31	18	36	5	91	337	428	—	32	10	4	4	8	5	1	—	—
<i>Uvilan kihlakunta. Ulfvsby härad.</i>																		
Ahlainen	47	48	27	99	17	200	388	588	1	101	25	7	13	10	9	—	—	—
Eura	48	49	39	106	9	531	966	1,497	—	133	52	16	18	19	21	4	—	—
Eurajoki	62	72	155	109	3	1,799	7,057	8,856	2	98	56	26	46	67	78	11	2	1
Hinnerjoki	43	45	32	49	—	262	622	884	—	67	16	5	9	14	15	2	—	—
Honkilahti	31	34	15	38	2	189	530	719	—	41	18	8	6	9	17	—	—	—
Kiukainen	66	74	83	60	7	780	805	1,585	—	75	49	29	53	31	19	—	—	—
Kullaa	43	49	92	63	33	938	2,375	3,313	—	44	26	15	21	38	55	8	2	—
Lappi	63	65	72	115	—	449	1,300	1,749	—	85	37	14	11	54	14	7	—	—
Luvia	79	81	65	221	16	479	1,003	1,482	—	164	48	17	40	28	9	1	—	—
Merikarvia	144	156	102	308	98	634	1,778	2,412	—	303	120	64	58	43	19	5	—	—
Nakkila	76	78	79	94	47	491	507	998	—	115	40	21	20	16	13	—	—	—
Noormarkku	63	66	59	81	23	399	1,461	1,860	—	66	31	6	29	36	14	1	2	1
Pomarkku	55	61	110	57	19	676	2,493	3,169	—	46	36	15	21	51	42	10	2	1
Pori	76	79	69	402	39	971	637	1,608	3	363	54	21	31	20	19	2	1	—
Rauma	60	67	41	108	—	328	840	1,168	—	246	25	12	23	32	14	—	—	—

Lääni, kihlakunta ja kunta Län, härad och kommun	Toimitusten luku — Antal förrättningar	Toimituksen alkaessa oli				Tilusala ha Ägovidd ha			Jaossa on syntynyt tiloja ja palsta- Vid delningen uppkomna lägenheter och joilla on kaikkiaan maa- vilka omfatta ägor samman									
		Vid förrättningen vidtagande förefunnos				viljeltyä maata — odlad mark	yhteensä — summa	vettä — vatten	alle 1 ha — under 1 ha	1—alle 3 ha	3—alle 5 ha	5—alle 10 ha	10—alle 20 ha	20—alle 50 ha	50—alle 100 ha	100—alle 200 ha	200—alle 300 ha	300—alle 500 ha
		tiloja ja palstatiljoja lägenheter och parceller	torppia — torp	backstugunområden	muuta vuokra-alueita andra legområden													
Siikainen	34	36	56	31	8	271	806	1,077	—	17	19	4	23	16	9	8	—	—
Ulvila	51	52	99	232	41	712	394	1,106	—	207	84	30	36	19	9	—	—	—
<i>Ikaalisten kihlakunta. Ikaalis härad.</i>																		
Hongonjoki	55	73	112	37	2	852	1,776	2,628	—	30	35	19	20	23	34	8	3	—
Hämeenkyrö	157	166	170	166	17	1,514	3,430	4,944	3	159	71	26	50	76	47	4	1	—
Ikaalinen	180	190	280	230	14	1,773	5,304	7,077	—	177	100	34	69	110	60	13	2	—
Jämijärvi	62	66	147	48	11	944	2,331	3,275	—	25	39	24	41	47	30	2	—	—
Kankaanpää	110	119	277	74	26	1,258	3,192	4,450	1	61	76	41	83	84	60	6	2	—
Karvia	62	70	102	29	12	738	2,108	2,846	—	20	30	9	31	33	32	4	1	—
Kihniö	33	39	65	10	3	292	998	1,290	—	4	13	9	19	26	18	3	—	—
Parkano	78	88	113	59	6	673	2,038	2,711	—	37	50	18	23	47	26	3	—	—
Viljakkala	48	48	41	37	13	313	807	1,120	—	33	15	5	19	14	12	3	1	—
<i>Tyrvään kihlakunta. Tyrväs härad.</i>																		
Karkku	95	101	72	107	11	552	1,034	1,586	—	118	27	18	23	31	17	2	1	—
Kiikka	90	93	90	138	9	786	1,811	2,597	—	104	45	20	34	27	41	3	—	1
Kiikoinen	26	26	10	22	2	69	285	354	—	18	14	4	3	6	2	—	—	—
Lavia	97	103	217	107	12	1,007	2,930	3,937	1	92	52	24	54	88	53	2	1	1
Mouhijärvi	108	107	135	156	2	1,076	2,565	3,641	56	127	57	19	40	61	50	1	—	1
Suodenniemi	63	63	71	55	14	531	1,761	2,292	47	51	24	7	17	24	34	11	—	—
Suoniemi	39	40	42	48	2	255	443	698	—	52	11	4	11	11	15	—	—	—
Tyrvää	175	181	178	261	20	1,046	2,506	3,552	—	215	88	37	53	62	51	5	—	—
<i>Loimaan kihlakunta. Loimijoki härad.</i>																		
Alastaro	89	89	49	82	2	1,402	1,542	2,944	—	84	36	24	56	37	41	10	—	—
Harjavalta	53	54	31	39	25	204	266	470	—	102	22	16	16	9	2	—	—	—
Huittinen	227	234	127	278	14	2,376	3,010	5,386	—	295	113	63	88	77	65	4	3	1
Kauvatsa	49	51	38	79	6	728	1,483	2,211	—	84	22	12	15	25	38	5	1	—
Keikyä	45	46	27	81	—	164	353	517	—	97	23	7	17	12	4	—	—	—
Kokemäki	148	151	34	46	5	1,454	2,651	4,105	—	240	103	37	84	61	54	2	3	—
Köyliö	23	27	201	68	123	2,687	4,252	6,939	—	73	37	32	84	76	132	17	—	—
Loimaa	160	162	113	137	20	2,041	1,673	3,714	—	156	57	34	52	68	42	8	1	1
Loimaan kauppala — Loimaa köping	6	6	—	22	—	4	—	4	—	26	1	—	—	—	—	—	—	—
Mellilä	64	66	38	29	2	535	542	1,077	—	65	23	11	14	20	8	2	—	1
Metsemäa	37	37	7	16	8	165	321	486	—	39	10	6	7	11	2	2	—	—
Punkalaidun	126	128	148	224	2	1,253	1,872	3,105	—	196	65	30	43	42	53	3	—	—
Säkylä	33	35	59	67	13	488	617	1,105	—	64	14	8	16	21	21	—	—	—
Vampula	56	57	73	71	2	978	1,267	2,245	—	63	43	22	27	25	30	8	1	—

tiloja parceller		Tilain ja palstatilain Lagenheternas och parcellernas	Tiloja ja palstatiloja on erotettu				Tiloista ja palstatiloista on siirretty toiseen paikkaan				Palstain luku Skiftenas antal		Kustannuksia, S mk Kostnader, Fmk								
tiluksia lagt			Lagenheter och parceller hava avskiltts				Avlagenheterna och parcellerna hava utflyttats				jaon alussa före delningen	jaon jälkeen efter delningen	Kostnader i följd av skiftet								
500 ha tai enemmän 500 ha eller däröver 300—under 500 ha	yhteensä — summa	keskimääräinen ala — medelareal	torppareille — för torppare	muktilu palstatilalle för andra olesuttina	muktilu tilatontille för maktipalstatille för bäckstugusittare	metistiloja — skogslagenheter	rakentamattomia tiloja obehyggda lägenheter	entisiä tiloja ja palstatiloja tidigare avskilda lägenheter o. parceller	itsenäiseksi muodotettuja till självst. lägenheter ombildade	muuta vuokra-alueita andra legområdena	muktilu-alueita bäckstugumrådena	torppia — torpp	koko luku — hela antalet	keskimäärin tilaa kohhti i medeltal per lägenhet	koko luku — hela antalet	keskimäärin tilaa kohhti i medeltal per lägenhet	toimintusinsinöörin palkkio förtätningsingenjörrens arvode	varsinaisesta jaosta för själva skiftet	muuta kustannuksia jaon johdosta övriga kostnader i följd av skiftet	yhteensä — summa	
—	—	96	11.2	96	54	28	8	—	—	3	1	—	—	—	—	146	1.5	35,790	2,503	25,705	63,998
—	—	385	2.9	385	97	224	41	—	—	—	—	—	—	—	—	517	1.3	56,938	11,346	—	68,284
—	—	172	15.3	172	115	35	7	—	—	1	—	—	—	—	—	311	1.8	52,646	12,632	5,485	70,763
—	—	454	11.4	434	185	159	51	—	—	—	1	—	—	—	—	659	1.5	144,326	44,840	4,995	194,161
—	—	565	12.5	565	276	228	20	—	—	1	1	—	—	—	—	938	1.7	165,447	44,093	20,138	229,678
—	—	208	15.7	208	148	48	12	—	—	—	—	—	—	—	—	356	1.7	61,570	16,968	1,100	79,638
—	—	413	10.8	407	278	80	18	—	—	—	—	—	—	—	—	709	1.7	98,994	34,592	186	133,772
—	—	160	17.8	158	106	27	12	—	—	—	—	—	—	—	—	297	1.9	50,398	6,636	450	57,484
—	—	92	14.0	88	65	10	13	—	—	—	—	—	—	—	—	156	1.7	31,960	7,008	175	39,143
—	—	204	13.3	204	113	60	12	—	—	—	—	—	—	—	—	362	1.8	70,888	21,261	550	92,699
—	—	102	11.0	102	44	35	15	—	—	—	4	—	—	—	—	118	1.2	29,759	3,710	23,572	57,041
—	—	237	6.7	233	71	98	17	—	—	2	—	—	—	—	—	325	1.4	80,107	20,655	500	101,262
—	—	275	9.4	274	90	138	11	—	—	—	—	—	—	—	—	355	1.3	93,691	31,502	250	125,443
—	—	49	7.2	49	10	22	11	—	—	—	1	—	—	—	—	65	1.3	16,931	6,783	250	23,964
—	—	367	10.7	366	220	113	21	—	—	2	1	4	1	—	—	677	1.8	129,038	110,545	132,375	371,958
—	—	357	10.2	357	145	156	37	—	—	—	6	2	—	—	—	516	1.4	150,663	78,097	47,416	276,176
—	—	168	13.6	168	62	54	27	—	—	—	1	—	—	—	—	237	1.4	61,738	30,261	11,505	103,504
—	—	104	6.7	103	41	49	3	—	—	—	—	—	—	—	—	148	1.4	35,300	13,309	—	48,609
—	—	511	6.9	510	178	261	15	—	—	—	3	—	—	—	—	729	1.4	146,373	56,378	—	202,751
—	—	288	10.2	288	83	94	67	—	—	—	2	2	—	—	—	362	1.2	76,440	15,245	35,702	127,387
—	—	167	2.8	166	36	88	27	—	—	—	—	—	—	—	—	199	1.2	42,351	7,064	—	49,415
—	—	709	7.6	705	126	279	121	—	—	—	2	3	—	—	—	870	1.2	307,619	67,113	14,023	388,755
—	—	202	10.9	201	77	101	8	—	—	—	1	13	—	—	—	274	1.4	62,335	32,569	—	94,904
—	—	160	3.2	160	28	83	17	—	—	2	—	—	—	—	—	218	1.4	37,697	9,711	—	47,408
—	—	584	7.0	586	165	285	65	—	—	—	1	—	—	—	—	682	1.2	150,355	21,725	4,910	176,990
—	—	451	15.4	451	252	139	23	—	—	—	10	2	1	—	—	777	1.7	158,919	113,263	400,000	672,182
—	—	419	8.9	419	131	143	71	—	—	—	5	3	—	—	—	492	1.2	128,160	22,455	79,802	230,417
—	—	27	0.1	27	—	20	4	—	—	—	—	—	—	—	—	27	1.0	5,690	1,020	—	6,710
—	—	144	7.5	142	43	38	23	—	—	—	4	—	—	—	—	171	1.2	50,277	10,236	97,332	157,845
—	—	77	6.3	77	18	28	19	—	—	—	—	—	—	—	—	101	1.3	20,728	3,895	—	24,623
—	—	432	7.2	431	152	225	11	—	—	—	1	2	—	—	—	518	1.2	127,865	52,762	36,785	217,412
—	—	144	7.7	144	48	72	17	—	—	—	—	—	—	—	—	197	1.4	54,226	29,940	93	84,259
—	—	219	10.2	219	76	68	34	—	—	—	3	1	—	—	—	263	1.2	59,766	9,580	42,111	111,457

Lääni, kihlakunta ja kunta Län, härad och kommun	Toimitusten luku — Antal förrättningar	Toimituksen alkaessa oli				Tilusala ha			Jaossa on syntynyt tiloja ja palsta- Vid delningen uppkomna lägenheter och									
		Vid förrättningens vidtagande förefunnos				Ägovidd ha			joilla on kaikkiaan maa- vilka omfatta ägor samman-									
		tiloja ja palstatiloja lägenheter och parceller	torppia — torp	makitupa-alueita backstuguumattien	muuta vuokra-alueita andra legoomattien	viljeltyä maata — odlad mark	metsämaata — skogsmark	yhteensä — summa	vesiä — vatten	alle 1 ha — under 1 ha	1—alle 3 ha	3—alle 5 ha 3—under 5 ha	5—alle 10 ha 5—under 10 ha	10—alle 20 ha 10—under 20 ha	20—alle 50 ha 20—under 50 ha	50—alle 100 ha 50—under 100 ha	100—alle 200 ha 100—under 200 ha	200—alle 300 ha 200—under 300 ha
<i>Maskun kihlakunta. Masku härad.</i>																		
Aura	51	53	20	27	7	157	257	414	—	44	21	3	12	10	5	—	—	
Karinainen	37	42	15	3	25	402	539	941	—	44	14	11	13	14	10	3	—	
Koski	99	100	59	89	6	726	927	1,653	—	89	24	11	19	38	23	2	—	
Lieto	119	126	23	27	1	654	499	1,153	—	60	56	33	37	16	12	2	—	
Maaria	84	89	24	64	33	444	345	789	—	132	31	19	21	14	6	—	1	
Marttila	62	66	14	11	12	330	633	963	—	17	16	17	15	10	10	4	—	
Masku	32	32	11	23	31	181	226	407	—	34	15	8	11	12	4	—	—	
Naantali	26	29	3	9	8	38	78	116	—	24	9	3	4	4	—	—	—	
Nousiainen	83	84	25	27	29	376	269	645	—	52	41	22	16	12	7	—	—	
Oripää	58	58	36	35	17	573	1,063	1,636	—	39	10	6	17	17	19	4	—	
Paattinen	26	26	11	4	7	207	128	335	—	11	10	6	12	3	4	—	—	
Pöytyä	129	137	111	98	36	1,492	1,661	3,153	—	89	40	32	34	42	52	1	—	
Raisio	97	96	22	28	35	382	389	771	—	62	26	17	29	16	6	—	—	
Rusko	10	10	1	11	5	157	259	416	—	11	4	1	1	2	—	—	2	
Tarvasjoki	40	43	11	11	2	230	273	503	—	31	12	2	10	8	10	—	—	
Vahto	35	38	26	25	—	245	279	524	—	11	13	10	9	14	5	—	—	
Yläne	38	38	34	24	1	206	435	641	—	27	20	11	14	23	6	—	—	
Yhteensä — Summa	6,755	7,159	5,871	7,338	1,383	57,351	111,005	168,356	938	3,180	3,278	1,482	2,354	2,588	2,055	269	51	11
<i>Ahvenanmaan kihlakunta. Ålands härad.</i>																		
Ahvenanmaan maakunta. —																		
Eckerö	19	27	1	5	5	11	29	40	—	23	3	2	1	1	—	—	—	
Finström	42	47	4	19	2	75	178	253	—	34	26	6	6	3	2	—	—	
Föglö	26	26	—	3	2	24	265	289	—	11	9	4	7	8	3	—	—	
Geta	21	21	2	9	—	16	96	112	—	6	10	2	2	2	1	—	—	
Hammarland	41	41	7	13	2	57	177	234	—	16	14	9	7	5	1	—	—	
Jomala	46	45	—	15	10	54	212	266	—	31	14	4	7	7	3	—	—	
Kumlinge	5	1	3	2	—	9	30	39	—	1	—	—	2	1	1	—	—	
Kökar	5	5	—	4	—	2	2	4	—	4	1	—	—	—	—	—	—	
Lemland	37	37	1	4	3	74	228	302	—	10	15	4	9	8	2	—	—	
Lumparland	5	5	—	10	—	4	9	13	—	8	2	1	—	—	—	—	—	
Saltvik	61	61	—	65	5	87	253	340	—	36	27	12	7	4	2	1	—	
Sottunga	4	4	—	1	1	—	6	6	—	1	2	1	—	—	—	—	—	
Sund	13	13	—	7	3	13	46	59	—	10	1	3	—	1	1	—	—	
Vårdö	16	17	—	6	—	4	57	61	—	17	1	—	1	—	1	—	—	
Yhteensä — Summa	341	350	18	163	33	430	1,588	2,018	—	208	125	48	49	40	17	1	—	
<i>Ruoveden kihlakunta. Ruovesi härad.</i>																		
Hämeen lääni. —																		
Juupajoki	72	71	40	53	—	351	1,062	1,413	—	52	21	8	17	20	16	5	—	1
Kuorevesi	35	41	54	30	1	327	1,028	1,355	—	16	11	3	15	21	27	1	—	—
Kuru	65	68	52	23	1	410	1,734	2,144	—	23	39	12	7	25	37	2	—	—
Mänttä	30	47	7	1	—	103	218	321	—	35	10	—	1	5	4	1	—	—
Orivesi	185	182	60	193	1	518	1,112	1,630	—	231	45	18	23	23	18	8	1	—

tiloja parceller	Tilain ja palsta- tilain	Tiloja ja palstatiloja on erotettu										Palstain luku Skiffenas antal		Kustannuksia, Smk Kostnader, Fmk							
		Lägenheter och parceller hava avskilts										jaon alussa före delningen	jaon jälkeen efter delningen	Kustannuksia, Smk Kostnader, Fmk							
tiluksia lagt	Lägen- heternas och par- cellernas	Lägenheter och parceller hava avskilts										Avlägenheterna och parcellerna hava utflyttats		koko luku — hela antalet	keskinäinen tilaa kobi i medeltal per lägenhet	keskinäinen tilaa kontri i medeltal per lägenhet	toimintusinsinöörin palkkio förettingsingenjörrens arvode	varsinlaisesta jaosta för själva skiffet	muuta kustannuksia jaon johdosta övriga kostnader i följd av skiffet	yhteensä — summa	
		torppareille — för torpare	mukunpalasille för bäckstugusträare	mukunpalasille för andra oasentuna	metsätiloja — skogslägenheter	rakentamattomia tiloja oheyyessä lägenheter	entisiä tiloja ja palstatiloja tädigare avskiltida lägenheter o. parceller	itsenäisiksi muodot- tettuja	till självst. lägenheter ombildade	muuta vuokra-alueita andra legoonrakiden	mäkitupa-alueita bäckstuguumattien	torppia — torp									
95	4.3	95	20	27	11	4	22	—	1	—	—	—	—	104	1.1	45,035	8,602	8,204	61,841		
109	8.6	109	19	10	51	—	22	—	1	—	—	—	—	134	1.2	38,910	9,017	43,967	91,894		
206	8.0	206	60	89	47	—	6	—	2	—	—	—	—	259	1.3	68,050	9,949	—	77,999		
216	5.3	215	32	52	46	2	48	—	2	—	—	—	—	253	1.2	86,825	26,273	21,267	134,365		
224	3.5	224	34	61	91	—	17	—	—	—	—	—	—	257	1.1	75,126	13,532	—	88,658		
89	10.8	87	14	11	27	6	20	—	—	1	—	—	—	125	1.4	42,090	8,853	5,830	56,778		
84	4.8	84	14	23	28	1	14	—	—	—	—	—	—	107	1.3	51,078	12,970	—	64,048		
44	2.6	41	3	9	17	3	2	—	—	—	—	—	—	45	1.0	17,341	3,949	—	21,290		
150	4.3	149	33	40	36	2	31	—	—	—	—	—	—	183	1.2	66,293	12,553	539	79,385		
112	14.6	112	29	30	30	6	17	—	1	—	—	—	—	152	1.2	47,506	7,422	10,000	64,928		
46	7.3	46	11	4	15	1	10	—	—	—	—	—	—	61	1.3	22,152	3,304	30	25,486		
295	10.7	293	108	93	65	—	19	—	1	1	—	—	—	371	1.3	120,337	24,371	9,470	154,178		
157	4.9	157	32	32	56	—	28	—	—	—	—	—	—	177	1.1	67,116	15,202	—	82,318		
21	2.0	21	1	11	5	1	2	—	—	—	—	—	—	21	1.0	5,560	1,540	—	7,100		
73	7.0	72	29	28	8	1	1	—	5	—	—	—	—	90	1.2	33,417	8,764	45,386	87,567		
62	8.4	61	22	14	3	—	14	—	—	—	—	—	—	76	1.2	24,498	5,440	910	30,848		
101	6.3	101	38	20	17	3	16	—	—	—	—	—	—	106	1.0	42,444	7,030	—	49,474		
2	1	20,271	8.3	20,183	6,287	7,994	3,038	274	1,624	7	89	58	2	—	—	27,061	1.3	7,006,526	2,092,550	1,875,232	10,974,308

Landskapet Åland.

30	1.3	30	1	22	4	1	1	—	—	—	—	—	—	30	1.0	9,907	730	—	10,637
77	3.3	77	4	34	38	1	1	—	—	—	—	—	—	77	1.0	25,842	2,520	—	28,362
42	7.1	42	—	29	2	—	9	—	—	—	—	—	—	44	1.0	13,099	2,250	—	15,349
23	4.9	23	2	17	—	—	3	—	—	—	—	—	—	24	1.0	8,909	1,200	—	10,109
52	4.5	52	12	21	14	—	1	—	—	—	—	—	—	57	1.1	22,270	1,510	—	23,780
66	4.0	66	4	33	11	—	16	—	—	—	—	—	—	69	1.0	24,869	3,295	—	28,164
5	7.8	5	3	2	—	—	—	—	—	—	—	—	—	5	1.0	1,403	120	—	1,523
5	0.8	5	—	4	—	—	—	—	—	—	—	—	—	5	1.0	2,172	170	—	2,342
48	6.3	48	1	13	17	—	6	—	—	—	—	—	—	64	1.3	20,430	2,350	—	22,780
11	1.2	11	—	10	—	—	—	—	—	—	—	—	—	11	1.0	3,732	140	—	3,872
89	3.8	89	1	70	4	—	14	—	—	—	—	—	—	98	1.1	39,003	4,900	—	43,903
4	1.5	4	—	1	—	—	3	—	—	—	—	—	—	4	1.0	2,102	200	—	2,302
16	3.7	16	—	7	6	—	2	—	—	—	—	—	—	21	1.3	7,725	970	—	8,695
20	3.0	20	1	15	—	—	4	—	—	—	—	—	—	22	1.1	7,058	800	—	7,858
—	—	488	4.1	488	29	278	96	1	61	—	—	—	—	531	1.1	188,521	21,155	—	209,676

Tavastehus län.

140	10.1	140	40	53	17	1	11	—	—	—	—	—	—	191	1.4	62,942	18,670	—	81,612
94	14.4	94	54	30	7	2	1	—	2	—	—	—	—	135	1.4	55,464	19,865	6,910	82,239
146	14.7	146	52	23	30	4	16	—	2	—	—	—	—	188	1.3	113,189	26,198	15,000	154,387
56	5.7	56	7	1	20	3	6	—	—	—	—	—	—	63	1.1	23,539	6,360	—	29,899
367	4.4	367	60	193	49	5	24	—	1	—	—	—	—	452	1.2	126,630	30,632	35,047	192,309

	Toimitusten luku — Antal förrättningar	Toimituksen alkaessa oli Vid förrättningens vidtagande förefunnos					Tilusalaa ha Ägovidd ha			Jaossa on syntynyt tiloja ja palsta- Vid delningen uppkomna lägenheter och joilla on kaikkiaan maa- vilka omfatta ägor samman-									
		tiloja ja palstallioja lägenheter och parceller	torppia — torp	bäckstugunområden	muuta vuokra-alueita andra legoområden	metsämaata — skogsmark	yhteensä — summa	vesiä — vatten	alle 1 ha — under 1 ha	1—alle 3 ha 1—under 3 ha	3—alle 5 ha 3—under 5 ha	5—alle 10 ha 5—under 10 ha	10—alle 20 ha 10—under 20 ha	20—alle 50 ha 20—under 50 ha	50—alle 100 ha 50—under 100 ha	100—alle 200 ha 100—under 200 ha	200—alle 300 ha 200—under 300 ha	300—alle 500 ha 300—under 500 ha	
																			2
Lääni, kihlakunta ja kunta Län, härad och kommun																			
Ruovesi	230	232	120	117	2	1,278	5,736	7,014	—	174	64	32	60	43	76	14	6	2	
Teisko	135	145	35	36	—	451	1,436	1,887	—	66	46	12	37	28	20	—	—	—	
Vilppula	66	65	51	20	—	603	2,834	3,437	—	23	15	12	16	21	33	—	4	1	
<i>Pirkkalan kihlakunta. Birkkala härad.</i>																			
Aitolahti	15	15	2	3	—	32	181	213	—	15	11	5	—	—	4	—	—	—	
Kangasala	134	139	19	80	1	333	1,459	1,792	—	121	47	14	20	11	18	—	4	1	
Lempäälä	146	147	19	43	—	284	557	841	—	125	21	6	10	20	11	1	—	—	
Messukylä	63	63	8	63	3	142	154	296	—	183	11	2	8	2	2	—	1	—	
Pirkkala	266	269	10	15	5	276	445	721	—	855	23	7	14	6	7	1	—	—	
Pälkäne	94	96	17	94	2	206	492	698	—	136	15	17	11	8	12	—	—	—	
Sahalahti	54	60	20	17	—	173	335	508	—	21	12	4	19	11	6	—	—	—	
Tottijärvi	9	9	—	1	—	10	27	37	—	3	1	3	1	1	—	—	—	—	
Vesilahti	131	136	145	105	25	908	2,347	3,255	—	90	51	33	53	57	46	6	—	—	
Ylöjärvi	74	74	5	15	2	215	461	676	—	62	17	8	9	4	7	4	—	—	
<i>Tammelan kihlakunta. Tammela härad.</i>																			
Akaa	151	166	8	40	2	462	661	1,123	—	458	25	6	10	21	12	—	—	1	
Forssa	40	39	3	4	1	70	116	186	—	324	4	1	3	2	1	1	—	—	
Humppila	60	66	49	85	5	645	952	1,597	—	88	14	15	19	19	16	3	—	—	
Jokioinen	40	41	4	33	—	161	198	359	—	60	14	2	3	12	3	1	—	—	
Kalvola	111	114	64	70	—	738	4,359	5,095	—	87	27	11	19	23	37	5	—	1	
Koijärvi	65	66	5	8	—	108	126	234	—	36	16	9	5	6	2	—	—	—	
Kylmäkoski	71	73	9	24	—	295	346	641	—	83	24	7	11	9	7	2	—	—	
Somerniemi	52	54	44	34	—	410	907	1,317	—	40	19	2	5	27	23	1	1	—	
Somero	189	191	93	68	—	2,340	2,268	4,608	—	109	32	26	32	65	55	9	1	1	
Sääksmäki	97	101	18	41	—	435	603	1,038	—	60	24	12	14	14	20	1	1	—	
Tammela	187	187	99	164	1	1,149	3,544	4,693	—	187	67	18	22	46	82	7	2	—	
Urijala	224	229	157	211	2	1,863	3,406	5,269	—	243	65	19	50	69	81	2	1	—	
Valkeakoski	11	11	6	—	—	51	107	158	—	3	1	4	2	6	1	—	—	—	
Ypäjä	63	68	24	42	—	614	656	1,270	—	68	19	10	12	19	21	5	—	—	
<i>Hauhon kihlakunta. Hauho härad.</i>																			
Hattula	129	129	28	58	1	291	1,785	2,076	—	108	28	4	11	18	23	6	4	—	
Hauho	149	151	56	149	42	606	1,474	2,080	—	186	48	24	33	35	30	2	—	—	
Hausjärvi	179	226	43	44	1	672	1,409	2,081	—	310	43	14	18	27	30	4	1	—	
Hämeenlinna	22	22	9	10	—	300	2,250	2,550	—	15	7	4	1	1	14	—	1	1	
Janakkala	131	133	83	78	1	1,276	3,185	4,461	—	153	58	8	24	20	62	15	1	—	
Loppi	176	176	95	64	8	960	2,885	3,845	—	84	45	23	30	43	57	11	2	—	
Renko	79	81	48	35	2	659	863	1,322	—	35	29	17	13	26	17	2	—	—	
Riihimäki	43	43	3	5	—	49	125	174	—	613	4	2	1	3	1	—	—	—	
Tuulos	43	50	19	15	—	209	787	996	—	28	6	3	5	6	13	3	—	1	
Tyrväntö	24	24	13	10	—	330	477	807	—	13	5	4	2	7	16	2	—	—	
Vanaja	91	91	2	16	—	179	579	758	—	186	21	5	8	14	3	2	1	—	

ciloja parceller	tilain ja palsta- tilain Lägen- heternas och par- cellernas	Tiloin ja palstatiloja on erotettu Lägenheter och parceller hava avskilts				Tiloista ja palsta- tilloista on siirretty toiseen paikkaan Av lägenheterna och parcellerna hava utflyttats				Palstain luku Skiftenas antal		Kustannuksia, Smk Kostnader, Fmk					
		torpparelle — för torppare		mullie tilatonille för andra observatna		rakentamattomia tiloja obuoygda lägenheter		itsenäiseksi muodos- tettuja till självt. lägenheter ombildade		jaon alussa före delningen	jaon jälkeen efter delningen	toimintansuoritin palkkio förrättningsingenötrens arvode		varshattasista jaosta för själva skiftet		muuta kustannuksia jaon johdosta övriga kostnader i följd av skiftet	
tiluksia lagt	keskimääräinen ala — medeltareal	torpparelle — för torppare	mullie tilatonille för andra observatna	rakentamattomia tiloja obuoygda lägenheter	itsenäiseksi muodos- tettuja till självt. lägenheter ombildade	entisiä tiloja ja palstatiloja tidigare avskilda lägenheter o. parceller	muuta vuokra-alueita andria legoomattana	määränpä-alueita backstomumanden	torppia — torp	koko luku — hela antalet	keskimäärin tilaa konti i medeltal per lägenhet	koko luku — hela antalet	keskimäärin tilaa konti i medeltal per lägenhet	toimintansuoritin palkkio förrättningsingenötrens arvode	varshattasista jaosta för själva skiftet	muuta kustannuksia jaon johdosta övriga kostnader i följd av skiftet	yliteensä — summa
2	473	120	117	74	2	32	1	—	—	—	553	1.2	220,089	68,400	1,800	290,289	
—	216	35	36	67	1	35	3	1	—	—	262	1.2	103,295	18,675	24,063	146,033	
—	125	51	20	11	1	9	3	—	—	—	160	1.3	66,104	28,179	20,200	114,483	
—	35	2	3	3	4	14	—	—	—	—	66	1.9	8,562	2,154	—	10,716	
—	236	19	80	54	4	25	—	2	—	—	276	1.2	94,180	18,497	57,900	170,577	
—	194	19	43	64	3	14	—	1	—	—	229	1.2	96,636	18,141	4,435	119,212	
—	209	8	63	115	8	8	—	2	—	—	216	1.2	48,727	8,144	42,820	99,691	
—	913	10	16	625	3	105	—	2	1	—	938	1.0	236,567	37,987	22,805	297,359	
—	199	17	94	22	2	14	—	1	3	—	218	1.1	63,719	15,926	17,326	96,971	
—	73	20	17	11	1	5	—	1	—	—	86	1.2	37,236	6,864	7,240	51,340	
—	9	9	1	3	—	1	—	—	—	—	9	1.0	4,446	687	—	5,133	
—	336	145	105	45	7	13	—	—	1	—	470	1.4	101,360	25,453	4,280	131,093	
—	111	5	15	52	—	14	—	—	—	—	124	1.1	47,978	7,296	—	55,274	
—	513	8	40	108	1	52	—	—	—	—	527	1.0	137,547	25,395	—	162,942	
—	336	3	4	130	—	155	—	1	—	—	342	1.0	54,185	8,114	9,800	72,099	
—	174	49	85	14	2	10	—	3	5	—	228	1.3	81,895	18,175	132,905	232,975	
—	95	4	33	32	—	7	—	—	—	—	104	1.0	26,215	5,698	—	31,913	
—	212	64	70	32	3	26	—	2	—	—	252	1.2	120,005	83,792	43,574	247,371	
—	74	5	8	14	1	17	—	—	—	—	79	1.1	36,166	4,307	—	40,473	
—	143	9	24	33	—	42	—	—	—	—	163	1.1	55,811	10,370	—	66,181	
—	118	44	34	20	—	8	—	1	—	—	172	1.5	41,905	14,153	20,180	76,238	
—	331	93	68	87	5	16	—	13	2	—	388	1.2	180,246	48,699	122,495	351,440	
—	146	18	41	24	—	25	—	1	2	—	175	1.2	78,033	12,812	17,735	108,580	
—	432	99	164	29	7	43	—	5	2	—	567	1.3	170,904	64,605	85,989	321,498	
—	530	157	211	86	8	26	—	14	4	—	684	1.3	234,845	48,490	458,626	741,961	
—	17	6	—	6	—	—	—	2	—	—	23	1.3	15,313	2,390	28,595	46,298	
—	154	24	42	60	1	6	—	2	1	—	190	1.2	64,764	32,818	32,765	130,347	
—	202	28	58	91	8	22	—	1	1	—	226	1.1	78,356	14,685	37,500	130,541	
—	358	56	149	95	7	25	—	1	6	—	444	1.2	128,596	34,345	36,906	199,847	
—	447	43	44	193	—	119	—	4	1	—	489	1.1	158,554	63,163	113,410	335,127	
—	48	9	10	4	3	12	—	—	—	—	60	1.3	30,521	5,324	—	35,845	
—	343	83	78	76	2	52	—	5	—	—	408	1.2	168,271	58,366	127,500	354,137	
—	295	95	64	45	7	31	—	3	—	—	402	1.4	167,865	56,448	12,386	236,699	
—	139	48	35	30	2	16	—	1	1	—	206	1.5	82,833	24,023	31,690	138,546	
—	624	3	5	67	—	278	—	—	—	—	824	1.3	165,311	22,186	—	187,497	
—	65	19	14	9	2	4	—	4	—	—	70	1.1	33,775	13,198	38,240	85,213	
—	49	13	10	2	—	2	—	—	—	—	70	1.4	20,674	5,459	—	26,133	
—	240	2	16	66	3	75	—	—	—	—	245	1.0	67,095	16,774	—	83,869	

tiloja parceller	Tilain ja palstatilain Lägen- heternas och par- cellernas	Tiloin ja palstatiloin on erotettu							Tiloin ja pal- statiloin on siirretty toiseen paikkaan		Palstain luku Skiftenas antal		Kustannuksia, Smk Kostnader, Fmk					
		Lägenheter och parceller hava avskiltts							Avl ägenheterna och parcellerna hava utflyttats		jaon alussa före delningen	jaon jälkeen efter delningen	Kustannuksia, Smk Kostnader, Fmk					
tiluksia lagt									itsenäiseksi muodos- tettuja tillsjälvt. lägenheter ombildade	koko luku — hela antalet	keskimäärin tilaa kohti i medeltal per lägenhet	koko luku — hela antalet	keskimäärin tilaa kohti i medeltal per lägenhet					
500 ha tai enemmän 500 ha eller däröfver	300—alle 500 ha 300—under 500 ha	Yhteensä — summa	koskimääräinen ala — medelareal.	luku on lisäantänyt antalet har ökaats	torppareille — för torpare	mulle tilakomille för andra obesattna	metsätiloja — skogs- lägenheter	rakennattomia tiloja obeygda lägenheter	entisiä tiloja ja palstatiloin tidigare avskiltts lägenheter o. parceller	torppa — torp	muuta vuokra-alueita andra legområden näktungs- områden backstugområden	keskimäärin tilaa kohti i medeltal per lägenhet	koko luku — hela antalet	keskimäärin tilaa kohti i medeltal per lägenhet	toimintusainojin paikkio förrättningsingenörens arvode	varsinaisesta jaosta för själva skiftet	muuta kustannuksia jaon johdosta övriga kostnader i följd av skiftet	Yhteensä — summa
—	—	83	6.1	83	18	24	10	2	5	—	—	—	107	1.3	36,616	9,387	—	46,003
—	—	686	22.3	684	445	65	56	3	21	—	—	—	917	1.3	380,196	93,006	22,005	495,207
—	—	353	19.6	349	180	36	55	—	25	—	—	—	456	1.3	178,821	44,936	10,859	234,616
—	—	—	17.8	—	7	—	2	—	3	—	—	—	19	1.1	8,307	2,365	—	10,672
—	—	90	9.2	90	32	23	8	1	3	—	—	—	134	1.5	40,985	10,206	11,900	63,091
—	—	465	16.1	465	190	117	67	8	40	—	—	—	579	1.2	290,439	80,947	28,300	399,686
—	—	140	8.0	140	51	31	45	—	4	—	—	—	243	1.7	93,652	20,041	75,525	189,218
—	—	201	15.4	202	99	54	14	—	9	—	—	—	290	1.4	115,997	32,389	12,025	160,411
—	—	68	8.6	68	15	18	16	1	11	—	—	—	75	1.1	29,032	6,583	—	35,615
—	—	—	0.5	—	2	—	—	—	2	—	—	—	2	1.0	550	910	—	740
—	—	319	7.6	316	67	106	62	5	12	—	—	—	363	1.1	137,205	41,544	4,190	182,939
—	—	695	2.0	695	34	105	310	4	18	—	—	—	715	1.0	203,148	63,584	61,671	328,403
—	—	120	10.9	113	40	39	9	—	3	—	—	—	166	1.4	63,888	21,041	—	84,929
—	—	146	8.7	146	38	58	13	—	11	—	—	—	183	1.2	117,643	33,766	43,985	195,394
—	—	388	13.3	388	176	96	48	—	17	—	—	—	497	1.3	213,617	156,737	135,155	505,509
—	—	171	4.6	170	13	73	28	—	11	—	—	—	187	1.1	75,236	20,830	5,932	101,998
—	—	344	13.9	343	134	138	27	2	19	—	—	—	432	1.3	176,015	134,674	56,585	367,274
10	7	14,305	9.1	14,262	3,185	3,200	3,352	131	1,630	—	—	—	17,339	1.1	6,071,695	1,824,143	2,078,254	9,974,092

Viborgs län.

—	—	241	1.7	241	1	24	118	16	44	—	—	—	247	1.0	93,207	22,622	—	115,829
—	—	100	3.4	100	2	13	11	3	46	—	—	—	115	1.2	43,073	9,648	—	52,721
—	—	275	1.6	275	12	76	87	2	76	—	—	—	301	1.1	103,006	31,837	—	134,843
—	—	111	12.7	111	2	7	18	12	46	—	—	—	135	1.2	52,230	10,974	—	63,204
—	—	25	1.5	25	—	—	13	—	6	—	—	—	37	1.5	9,274	3,507	—	12,781
—	—	75	13.8	75	2	11	20	2	29	—	—	—	89	1.2	40,914	11,034	—	51,948
—	—	10	0.5	10	—	—	5	—	2	—	—	—	10	1.0	4,438	1,806	—	6,244
—	—	344	18.0	344	21	64	45	17	135	—	—	—	437	1.3	144,400	33,977	13,415	191,792
—	—	198	15.9	198	12	22	85	13	55	—	—	—	228	1.1	86,200	34,854	—	121,054
—	—	674	5.3	670	10	78	281	22	205	—	—	—	752	1.1	216,219	55,376	27,139	298,734
—	—	434	2.1	434	1	240	90	11	54	—	—	—	470	1.1	99,953	40,689	28,500	169,142
—	—	136	8.8	136	3	25	22	7	30	—	—	—	165	1.2	66,121	19,573	—	85,694
—	—	128	9.6	128	4	46	33	7	11	—	—	—	149	1.2	51,729	24,739	11,911	88,379
—	—	348	4.4	348	1	35	60	5	67	—	—	—	374	1.1	128,461	44,828	5,000	178,289
—	—	—	2.1	—	—	—	2	—	—	—	—	—	2	1.0	408	370	—	778
—	—	218	3.6	218	13	138	21	2	26	—	—	—	259	1.2	85,684	26,685	4,525	116,894
—	—	318	6.5	318	7	68	18	15	48	—	—	—	385	1.2	156,243	45,832	9,333	211,408
—	—	321	5.9	321	3	112	38	19	43	—	—	—	374	1.2	140,792	43,702	20,000	204,494

Lääni, kihlakunta ja kunta Län, härad och kommun	Toimitusten luku — Antal förrättningar	Toimituksen alkaessa oli Vid förrättnings vidtagande förefunnos					Tilusala ha Ägovidd ha				Jaossa on syntynyt tiloja ja palsta- Vid delningen uppkomna lägenheter och joilla on kaikkiaan maavilka omfatta ägor samman-									
		tiloja ja palstatioja lägenheter och parceller	torppia — torp	backstugunområden	maitupa-alueita andra legområden	muuta vuokra-alueita	viljeltyä maata — odlad mark	metsämaata — skogsmark	yhteensä — summa	vesiä — vatken	alle 1 ha — under 1 ha	1—alle 3 ha 1—under 3 ha	3—alle 5 ha 3—under 5 ha	5—alle 10 ha 5—under 10 ha	10—alle 20 ha 10—under 20 ha	20—alle 50 ha 20—under 50 ha	50—alle 100 ha 50—under 100 ha	100—alle 200 ha 100—under 200 ha	200—alle 300 ha 200—under 300 ha	
																				117
<i>Lappeen kihlakunta. Lappvesi härad.</i>																				
Lappee	112	117	10	85	106	174	998	1,172	—	277	30	7	16	16	13	—	2	—	—	
Lemi	54	59	23	24	2	103	531	634	—	22	9	5	7	14	12	1	—	—	—	
Luumäki	119	120	20	28	5	195	1,518	1,713	—	28	38	7	16	23	27	2	—	—	—	
Savitaipale	55	63	49	16	5	237	1,181	1,418	—	17	14	7	17	23	23	1	—	—	—	
Suomenniemi	26	29	20	11	1	87	621	708	—	7	10	4	7	8	7	4	—	—	—	
Taipalsaari	57	60	17	14	5	64	696	760	—	8	17	6	10	9	13	1	1	—	—	
Valkeala	322	330	76	91	15	1,266	7,049	8,315	—	305	72	38	51	38	114	23	3	—	—	
<i>Jääsken kihlakunta. Jääskis härad.</i>																				
Antrea	271	287	12	39	—	556	1,817	2,373	33	171	86	29	49	29	24	8	1	—	—	
Joutseno	159	160	4	9	10	189	932	1,121	1	91	49	28	32	17	6	2	—	—	—	
Jääski	262	265	19	61	5	366	1,222	1,588	60	347	79	39	55	38	12	—	—	—	—	
Kirvu	228	228	8	19	—	284	1,813	2,097	—	89	57	23	34	42	28	2	—	—	—	
Lahdenpohja	1	1	—	—	—	5	15	20	24	—	1	1	—	1	—	—	—	—	—	
Rautjärvi	82	82	4	4	—	141	679	820	—	16	21	6	17	17	11	—	—	—	—	
Ruokolahti	243	247	14	28	1	372	3,627	3,999	13	136	66	24	41	41	53	12	3	—	—	
Vuoksenranta	107	112	2	6	—	239	689	928	—	31	43	18	28	17	5	2	—	—	—	
<i>Ayräpään kihlakunta. Ayräpää härad.</i>																				
Heinjoki	82	89	—	2	—	317	2,003	2,320	—	23	29	20	25	17	18	2	2	—	—	
Kivennapa	119	119	—	7	2	219	571	790	—	44	35	18	28	15	7	1	—	—	—	
Kyyrölä	11	11	—	—	—	6	10	16	—	7	2	1	1	—	—	—	—	—	—	
Muola	181	182	7	14	2	341	1,044	1,385	—	76	80	32	46	22	8	2	1	—	—	
Rautu	111	114	23	2	—	463	1,531	1,994	—	30	59	26	39	24	35	1	—	—	—	
Terijoki	109	110	1	6	—	95	304	339	—	74	19	12	22	6	1	—	—	—	—	
Valkjärvi	99	100	4	5	—	229	905	1,134	—	19	45	20	23	18	8	1	2	—	—	
Vuoksela	92	96	7	8	—	305	664	969	—	39	45	27	32	16	7	—	—	—	—	
Ayräpää	20	21	—	—	—	73	333	406	—	13	11	7	5	2	—	—	—	—	1	
<i>Käkisalmen kihlakunta. Kexholms härad.</i>																				
Hiihola	248	255	8	37	—	460	2,033	2,493	—	104	68	34	57	46	31	3	—	—	—	
Kaukola	91	94	6	5	—	174	926	1,100	—	17	22	13	26	20	11	2	—	—	—	
Käkisalmi	49	56	1	8	—	290	684	974	114	28	9	12	8	9	21	2	—	—	—	
Metsäpirtti	95	99	3	9	—	152	581	733	—	24	54	15	22	10	4	—	—	—	—	
Pyhäjärvi	140	154	10	13	—	339	1,550	1,889	—	39	39	25	37	39	25	1	—	—	—	
Räisälä	115	125	25	14	—	509	1,294	1,803	—	31	30	21	27	22	28	1	2	—	—	
Sakkola	159	161	16	31	—	502	1,279	1,781	—	85	71	35	31	28	25	2	—	—	—	
<i>Kurkijoen kihlakunta. Kronoborgs härad.</i>																				
Jaakkima	175	183	4	10	—	300	1,872	2,172	24	23	38	42	53	35	25	3	1	—	—	
Kurkijoki	189	192	2	4	—	391	2,066	2,457	—	66	57	38	54	36	36	3	—	—	—	

tiloja parceller		Tilain ja palsta- tilain Lägen- heternas och par- cellernas	Tilaja ja palstatilaja on erotettu					Tiloista ja palsta- tiloista on siirretty toiseen paikkaan		Palstain luku Skiftenas antal		Kustannuksia, Smk Kostnader, Fmk					
tiluksia lagt			Lägenheter och parceller hava avskilts					Av lägenheterna och parcellerna hava utflyttats		jaon alussa före delningen	jaon jälkeen etter delningen						
	ytiteensä — summa		torppareille — för torpare	metsätiloja — skogsägenheter	mutte tilakomille för andra obesuttna	mäktinnalajille för bœckstugustare	luku on läskäntynyt antallet har ökat	enisiä tiloja ja palstatiloja tälligare avskiltd lägenheter o. parceller	itsenäisiksi muodos- tettuja till självst. lägenheter ombildade	mutte vuokra-alueita andra legoimden mäktinnu- alueita bœckstugunomden torppia — torp	koko luku — hela antalet	keskimäärin tilaa kohdi i medeltal per lägenhet	koko luku — hela antalet	toimintusinhöjtin palikko förrättningssingentorens arvode	varsinuusesta jaosta för siliva skiftet	mutte kustannuksia jaon johdosta övriga kostnader i följd av skiftet	ytiteensä — summa
500 ha tai enemmän		361	10	85	177	25	54	1				398	1.1	93,053	47,832	10,740	151,625
500 ha eller däröver		70	23	24	4	6	12					104	1.5	34,222	15,635		49,857
300—alle 500 ha		141	21	29	13	8	32					172	1.2	68,587	27,086		95,673
300—under 500 ha		102	48	16	3	10	23		1			159	1.6	58,140	29,912	5,866	93,918
		47	20	11		3	5					79	1.7	22,450	7,559		30,009
		65	17	14	7	5	14					87	1.3	27,743	15,877	6,216	49,836
	1	645	76	105	116	10	66		1			772	1.2	242,999	94,483	16,490	353,972
		397	12	46	98	13	193	3				451	1.1	180,514	59,544	14,850	254,908
		225	4	11	86	27	89					245	1.1	97,649	22,920		120,569
		570	35	75	141	30	281		3			611	1.1	195,415	43,067	12,850	251,332
		275	13	22	54	44	139					311	1.1	126,776	35,457		162,233
		3					3					4	1.3	5,563	2,257		7,820
		88	5	6	9	13	35					100	1.1	49,443	20,000		69,443
		376	20	35	115	31	129					414	1.1	160,758	65,465	69,638	295,861
		144	3	6	16	6	110	1				170	1.2	67,612	19,834	5,000	92,446
		137	10	7	17	21	72		1			160	1.2	59,449	14,668	5,782	79,899
		148	1	17	10	33	79					160	1.1	69,859	19,537		89,396
		11				1	4	2				11	1.0	5,603	1,129		6,732
		267	7	14	44	8	98		4	2	1	303	1.1	126,891	27,746	29,994	184,631
		214	25	2	19	13	150					272	1.3	95,993	19,346	10,500	125,839
		134	1	7	30	15	58	1				149	1.1	64,635	16,206	4,000	84,841
		136	4	5	15	7	57					164	1.2	68,056	19,654	20,000	107,710
		166	7	8	16	8	113					199	1.2	73,493	21,167		94,660
		39			6	4	18					43	1.1	16,385	3,463		19,848
		343	9	48	85	14	148					372	1.1	162,702	43,800	887	207,389
		111	11	8	10	1	71					127	1.1	61,895	11,620		73,515
		89	1	12	35	1	39					111	1.2	44,414	9,716	157	54,287
		129	3	9	8	3	97					148	1.1	57,808	9,371		67,179
		205	10	21	28	3	126	1	1			237	1.2	104,194	21,580	22,660	148,436
		162	25	14	33	9	71		1			292	1.8	100,636	27,789	15,273	143,698
		277	22	44	30	7	160					341	1.2	129,225	31,761	29,010	189,996
		220	6	12	25	19	86		1			255	1.2	108,886	25,930	15,577	150,393
		290	2	6	50	53	78	1				308	1.1	119,140	35,383	14,400	168,923

Lääni, kihlakunta ja kunta Län, härad och kommun	Toimitusten luku — Antal förrättningar	Toimituksen alkaessa oli				Tilusala ha			Jaossa on syntynyt tiloja ja palsta- Vid delningen uppkommalägenheter och joilla on kaikkiaan maa- vilka omfatta ägor samman-										
		Vid förrättningens vidtagande förefunnos				viljeltyä maata — odlad mark	metsämaita — skogsmark	yhteensä — summa	alle 1 ha — under 1 ha	1—alle 3 ha 1—under 3 ha	3—alle 5 ha 3—under 5 ha	5—alle 10 ha 5—under 10 ha	10—alle 20 ha 10—under 20 ha	20—alle 50 ha 20—under 50 ha	50—alle 100 ha 50—under 100 ha	100—alle 200 ha 100—under 200 ha	200—alle 300 ha 200—under 300 ha		
		tiloja ja palstaliitoja lägenheter och parceller	torppia — torp	muuta vuokra-alueita andra legområden	mäkitupa-alueita bäckstugunområdet													vestiä — vatten	
Lumivaara	63	66	1	—	119	628	747	—	11	20	9	15	10	10	3	—	—		
Parikkala	297	331	38	11	897	2,760	3,657	—	99	110	56	67	45	61	2	1	—		
Simpele	42	49	—	2	55	220	275	—	21	12	2	4	6	4	—	—	—		
<i>Sortavalan kihlakunta. Sordavala härad.</i>																			
Harlu	47	47	1	29	37	179	216	1	37	12	6	4	6	2	—	—	—		
Ruskeala	85	85	27	28	280	1,767	2,047	—	37	20	20	29	29	27	2	2	—		
Sortavala	342	368	16	41	711	2,238	2,949	—	296	97	59	66	70	31	5	—	—		
Uukuniemi	91	91	3	1	140	1,620	1,760	—	12	28	3	17	18	23	6	1	—		
<i>Salmin kihlakunta. Salmis härad.</i>																			
Impilahti	225	237	17	51	395	3,670	4,065	—	122	78	24	40	31	40	6	3	—		
Korpiselkä	71	74	14	26	112	2,272	2,384	1	20	36	9	11	13	13	6	2	3		
Salmi	310	310	—	42	451	5,701	6,152	2	78	65	43	61	51	41	24	7	4		
Soanlahti	44	47	1	5	86	641	727	—	10	17	6	17	10	4	2	1	—		
Suistamo	150	152	7	41	226	1,218	1,444	—	45	69	21	16	17	12	6	—	—		
Suojärvi	111	111	—	39	109	8,454	8,563	—	49	32	2	8	3	11	11	13	4		
Yhteensä — Summa	8,409	8,718	590	1,709	192	18,128	95,545	113,673	900	5,311	2,507	1,187	1,580	1,263	1,139	220	67	16	
<i>Heinolan kihlakunta. Heinola härad.</i>																			
Hartola	124	138	145	8	4	1,225	5,742	6,967	—	18	31	15	32	77	105	24	3	—	
Heinola	67	76	77	93	5	587	2,563	3,150	—	108	27	8	13	29	51	8	3	—	
Joutsa	61	68	87	5	2	519	3,045	3,564	—	9	3	4	11	35	49	17	1	1	
Leivonmäki	15	15	7	—	7	111	858	969	—	—	2	4	2	4	8	3	—	—	
Luhanka	37	44	95	5	—	600	2,907	3,507	—	5	11	1	8	25	62	10	2	—	
Mäntyharju	204	228	162	102	4	1,112	5,362	6,474	4	61	75	26	37	73	118	8	4	—	
Sysmä	76	95	116	28	—	1,158	3,500	4,658	—	27	20	8	18	28	89	17	—	—	
<i>Mikkelin kihlakunta. S:t Michels härad.</i>																			
Anttola	26	28	8	1	—	104	694	798	—	1	3	2	—	5	12	5	—	—	
Hirvensalmi	66	78	32	26	—	230	928	1,158	—	21	22	6	9	13	28	—	—	—	
Kangasniemi	114	132	117	17	2	1,097	4,364	5,461	—	14	26	12	16	47	74	24	3	2	
Mikkeli	229	255	209	71	214	2,005	7,765	9,770	63	350	39	17	32	48	189	30	2	—	
Ristiina	90	88	48	9	—	342	1,672	2,014	—	22	22	8	13	24	35	6	—	—	
<i>Juvan kihlakunta. Jockas härad.</i>																			
Haukivuori	43	44	46	4	—	412	1,678	2,090	—	58	5	4	5	7	34	8	1	—	
Joroinen	50	54	86	23	—	961	2,811	3,772	—	36	11	6	9	26	56	9	2	—	
Juva	192	192	222	17	5	2,042	10,942	12,984	—	22	23	12	18	55	210	30	8	2	
Jäppilä	26	28	29	4	—	240	935	1,175	—	2	4	1	—	7	24	5	—	—	
Pieksämäki	72	79	53	15	—	487	2,223	2,710	—	13	18	5	13	11	43	12	2	—	

Mikkelin lääni. —

tiloja parceller		Tilain ja palstatilain Lagenheternas och parcellernas	Tilaja ja palstatilaja on erotettu Lagenheter och parceller hava avskilts						Tiloista ja palstatiloista on sirretty toiseen paikkaan Av lagenheterna och parcellerna hava utflyttats				Palstain luku Skiftenas antal		Kustannuksia, Smk Kostnader, Fmk				
tiluksia lagt			Lagenheter och parceller hava avskilts		Lagenheter och parceller hava avskilts		Lagenheter och parceller hava avskilts		Lagenheter och parceller hava avskilts		Lagenheter och parceller hava avskilts		jaon alussa före delningen	jaon jälkeen efter delningen	Kustannuksia, Smk Kostnader, Fmk		Kustannuksia, Smk Kostnader, Fmk		
500 ha tai enemmän 300—alle 500 ha 300—under 500 ha	yhteensä — summa	keskimääräinen ala — medelareal	Luku on lisääntynyt antalet har ökat	torppareille — för torppare	metsätiloja — skogsägenheter	mulle tilakomille för andra oasentuna	mäntymäisille för backstugustrare	rakennattomia tiloja obebyggda lägenheter	entisiä tiloja ja palstatiloja tidigare avskilda lägenheter o. parceller	itsenäiseksi muodostettuja till självt. lägenheter ombildade	muuta vuokra-alueita andra legoområden mäntymä-alueita backstugumråden torppia — torp	keskimäärin tilaa kohdi i medeltal per lägenhet	keskimäärin tilaa kohdi i medeltal per lägenhet	keskimäärin tilaa kohdi i medeltal per lägenhet	toimintusinsinööriin palkkio företättingsingenjörernas arvode	varsinaisesta jaosta för själva skiftet	muuta kustannuksia jaon johdosta övriga kostnader i följd av skiftet	yhteensä — summa	
—	—	116	28.9	113	41	3	4	2	4	—	—	173	1.5	77,532	32,322	—	110,354		
—	—	33	16.9	32	16	6	3	4	—	—	—	41	1.2	19,789	6,536	—	26,325		
—	—	45	13.9	44	10	1	11	2	10	—	—	55	1.2	17,691	9,523	—	27,214		
—	1	126	27.0	125	85	9	8	5	3	—	1	147	1.2	78,957	56,061	—	135,018		
—	—	18	26.9	18	8	2	2	2	3	—	—	26	1.4	10,747	6,077	—	16,824		
—	—	126	13.9	126	41	20	22	7	15	—	1	205	1.6	64,110	27,804	7,015	98,929		
—	—	82	9.1	82	18	3	32	—	11	—	—	104	1.3	33,262	13,059	—	46,321		
1	—	102	26.3	100	55	6	18	8	12	—	—	128	1.2	72,491	35,194	60	107,745		
—	—	68	20.1	66	38	15	4	2	4	—	1	91	1.3	43,204	20,273	2,500	65,977		
1	—	118	17.0	109	33	7	8	3	57	—	—	157	1.3	41,642	13,866	—	55,508		
2	—	172	23.9	167	38	6	52	16	16	—	—	220	1.3	86,493	38,384	—	124,877		
8	5	4,451	10.7	4,303	976	556	714	88	429	1	15	4	—	5,539	1.2	2,408,360	945,327	99,970	3,653,657

Kuopio län.

2	—	195	29.9	190	74	29	33	12	25	3	—	—	—	265	1.4	127,130	51,236	2,635	181,001
1	3	264	28.9	264	170	14	34	13	28	1	—	—	—	383	1.4	175,709	63,175	—	238,884
4	2	288	29.7	286	110	35	62	16	14	—	—	—	—	375	1.3	196,830	96,627	—	293,457
2	—	76	34.1	74	54	—	3	3	3	—	—	—	—	111	1.5	49,152	19,792	—	68,944
—	—	15	15.8	15	1	—	5	—	—	—	—	—	—	19	1.3	5,878	1,472	—	7,350
—	1	86	22.7	86	36	6	25	6	13	—	—	—	—	128	1.5	50,852	18,094	—	68,946
—	—	—	—	—	—	—	—	—	—	—	—	—	—	—	—	—	—	—	—
1	—	234	30.6	234	99	8	86	9	22	—	7	—	—	345	1.5	156,880	105,526	53,515	315,921
2	—	313	30.8	313	130	24	104	5	23	—	4	—	—	474	1.5	221,808	109,358	30,255	361,421
—	—	119	16.3	119	38	10	30	3	11	—	1	1	—	128	1.1	54,581	33,644	4,014	92,239
—	—	20	11.3	20	5	6	2	—	—	—	—	—	—	20	1.0	9,302	6,294	—	15,596
—	—	74	17.4	74	36	4	12	4	6	—	—	—	—	96	1.3	39,304	13,428	—	52,732
—	—	195	20.7	195	38	12	65	13	31	1	—	—	—	277	1.4	96,597	31,160	19,420	147,177
—	—	82	21.4	82	36	1	14	1	5	—	—	—	—	97	1.2	58,899	30,287	—	89,186
—	—	126	7.2	126	7	16	44	4	26	—	—	—	—	171	1.4	53,968	15,002	—	68,970
—	—	—	—	—	—	—	—	—	—	—	—	—	—	—	—	—	—	—	—
—	—	189	21.2	189	84	10	28	19	10	—	2	—	—	271	1.4	119,345	50,524	6,000	175,869
—	—	70	22.0	69	17	4	19	12	9	—	—	—	—	84	1.2	40,568	13,148	—	53,716
—	—	137	18.6	135	47	8	30	14	31	—	2	—	—	157	1.1	84,126	32,656	12,436	129,218
1	—	182	19.7	182	59	31	18	11	41	—	—	—	—	203	1.1	102,544	48,472	—	151,016
—	—	101	13.6	100	14	5	35	3	11	—	—	—	—	114	1.1	46,268	24,629	—	70,897
—	—	223	14.6	223	54	26	30	13	35	—	3	—	—	302	1.3	157,808	92,471	12,418	262,697
—	—	89	3.8	89	1	48	20	—	17	—	—	—	—	90	1.0	25,536	9,808	—	35,344
—	—	92	22.4	90	36	2	16	4	17	2	—	—	—	122	1.3	51,004	30,289	2,400	83,693
—	—	80	16.7	79	22	5	10	5	24	—	—	—	—	90	1.1	36,859	17,073	650	54,582

Lääni, kihlakunta ja kunta Län, härad och kommun	Toimintusten luku — Antal förrättningar	Toimituksen alkaessa oli Vid förrättningens vidtagande förefunnos				Tilusala ha. Ägovidd ha			Jaossa on syntynyt tiloja ja palsta- Vid delningen uppkomna lägenheter och joilla on kaikkiaan maavilka omfatta ägor samman-									
		tiloja ja palstalliljoja lägenheter och parceller	torppia — torp	nähtävällä-alueita backstugonträden	muilla vuokra-alueilla andra legområden	viljeltyä maata — odlad mark	metsämaata — skogsmark	yhteensä — summa	alle 1 ha — under 1 ha	1—alle 3 ha 1—under 3 ha	3—alle 5 ha 3—under 5 ha	5—alle 10 ha 5—under 10 ha	10—alle 20 ha 10—under 20 ha	20—alle 50 ha 20—under 50 ha	50—alle 100 ha 50—under 100 ha	100—alle 200 ha 100—under 200 ha	200—alle 300 ha 200—under 300 ha	300—alle 400 ha 300—under 400 ha
<i>Iisalmen kihlakunta. Idensalmi härad.</i>																		
Iisalmi	146	156	224	68	49	941	6,675	7,616	—	28	32	20	30	61	66	9	3	4
Juankoski	2	2	—	—	—	1	4	5	—	2	—	1	—	—	—	—	—	—
Kiuruvesi	162	166	232	30	4	1,200	5,150	6,350	—	32	32	15	20	103	110	12	2	—
Lapinlahti	113	120	67	32	1	468	1,906	2,374	3	44	30	14	24	46	25	7	3	—
Muuruvesi	76	80	67	35	28	649	2,745	3,394	—	38	25	14	15	14	59	10	2	1
Nilsia	117	116	171	1	44	1,035	4,387	5,422	—	12	12	11	28	60	124	8	—	—
Sonkajärvi	72	74	65	7	6	319	2,581	2,900	—	10	16	11	12	33	34	7	3	1
Varpaisjärvi	58	61	79	2	10	440	2,186	2,626	—	2	6	5	6	32	48	6	2	—
Vieremä	67	70	61	14	—	279	1,256	1,535	—	13	12	6	16	31	23	2	1	—
<i>Kuopion kihlakunta. Kuopio härad.</i>																		
Karttula	162	172	182	13	6	1,266	6,203	7,469	—	42	18	9	21	81	149	11	2	1
Keitele	94	95	98	3	2	704	4,289	4,993	—	3	14	14	19	50	70	4	3	1
Kuopio	183	204	122	23	23	1,152	4,782	5,934	18	57	37	17	22	58	106	17	3	—
Maaninka	78	89	89	9	17	842	2,961	3,803	—	10	22	10	10	23	79	4	2	—
Pielavesi	140	144	205	18	12	1,368	6,169	7,537	—	20	30	13	23	61	164	11	2	2
Riistavesi	2	2	1	—	—	9	21	30	—	—	—	—	1	1	—	—	—	—
Siihijärvi	11	12	10	—	1	131	420	551	—	3	—	1	1	2	8	2	1	—
Tuusniemi	104	110	122	16	20	848	5,072	5,920	—	25	17	15	7	39	112	12	5	1
Vehmersalmi	43	43	25	4	4	273	988	1,261	—	18	12	3	3	8	21	2	—	—
<i>Rautalammin kihlakunta. Rautalampi härad.</i>																		
Hankasalmi	121	126	116	26	9	848	3,587	4,435	1	40	27	7	21	53	73	8	3	1
Konnevesi	47	38	89	4	7	630	2,057	2,705	—	1	7	5	6	34	47	6	3	—
Leppävirta	122	136	160	33	12	1,459	4,871	6,330	—	135	41	22	15	30	126	15	2	1
Rautalampi	101	91	188	14	31	1,041	5,230	6,271	—	19	16	16	26	82	103	9	6	1
Suonenjoki	107	110	81	14	2	771	3,581	4,352	—	94	14	2	13	33	66	16	5	1
Vesanto	65	48	173	13	1	570	4,872	5,462	—	2	11	5	5	90	97	6	5	—
Yhteensä — Summa	4,179	4,273	3,757	678	541	27,737	145,410	173,147	63	1,013	816	467	700	1,704	2,691	371	105	24
<i>Ilmajoen kihlakunta. Ilmola härad.</i>																		
Ilmajoki	499	579	42	49	9	1,764	2,523	4,287	—	205	221	118	133	77	28	5	—	—
Jalasjärvi	262	395	213	107	24	1,734	3,259	4,993	—	143	179	89	117	96	43	8	—	—
Kauhajoki	287	401	213	88	19	1,673	5,506	7,179	—	118	158	77	101	93	51	28	4	1
Kurikka	129	206	139	83	4	1,363	2,279	3,642	—	114	102	57	73	77	42	5	—	—
Peräseinäjoki	192	204	46	76	1	449	1,499	1,948	—	82	87	43	42	32	20	1	1	—
Seinäjoki	140	161	3	17	1	220	222	442	—	241	32	17	13	8	1	—	—	—
<i>Närpiön kihlakunta. Närpes härad.</i>																		
Isojoki	76	93	14	8	—	607	1,473	2,080	—	22	44	19	22	43	30	4	—	—
Karijoki	64	80	15	28	—	180	236	416	—	36	42	15	8	4	2	—	—	—

Vaasan lääni. —

tiloja parceller		Tilain ja palstatilain Lägenheternas och parcellernas	Tiloin ja palstatiloin on erotettu					Tiloin ja palstatiloin siirretty toiseen paikkaan		Palstain luku Skiftenas antal		Kustannuksia Smk Kostnader, Fmk							
tiluksia lagt			Lägenheter och parceller hava avskilts					Av lägenheterna och parcellerna hava utflyttats		jaon alussa före delningen	jaon jälkeen efter delningen	Kustannuksia Smk Kostnader, Fmk							
	ytteensä — summa	keskimääräinen ala — medelareal	torppareille — för torppare	metsätiloja — skogslägenheter	mulle tilatille för andra opestitna	mäktipalaisille för bäckstugustrare	rakentamattomia tiloja obebyggda lägenheter	itsenäisiksi muodostettuja till självst. lägenheter ombildade	entisiä tiloja ja palstatiloin eddigare avskilda lägenheter o. parceller	muuta vuokra-ainetta andra legoomriden mäktipalaisille bäckstugoomriden torppia — torp	koko luku — hela antalet	keskimäärin tilaa kohhti i medeltal per lägenhet	koko luku — hela antalet	keskimäärin tilaa kohhti i medeltal per lägenhet	toimintusinsimövin palkkio förrättningsingenjörens arvode	varsinaisesta jaosta för själva skiftet	muuta kustannuksia jaon johdosta övriga kostnader i följda av skiftet	ytteensä — summa	
—	—	253	30.1	245	134	35	39	12	13	—	—	385	1.5	167,959	68,021	—	235,980		
—	—	3	1.7	3	—	—	—	—	3	—	—	—	—	—	—	—	1,856		
1	—	327	19.5	325	232	25	31	5	13	2	—	488	1.5	216,304	88,357	4,940	309,601		
—	—	193	12.3	188	66	26	30	3	29	—	—	253	1.3	88,993	32,749	—	121,742		
—	—	178	19.1	175	70	35	37	5	8	—	—	246	1.4	83,645	33,600	—	117,245		
—	—	255	21.3	250	171	—	72	2	10	—	—	434	1.7	161,678	62,912	—	224,590		
1	—	128	22.6	125	71	7	21	7	14	—	—	172	1.3	67,407	34,201	—	101,608		
—	—	107	24.5	107	79	2	13	3	7	1	—	149	1.4	67,003	23,200	6,505	101,708		
—	—	104	14.8	102	59	13	17	3	6	—	—	133	1.3	59,942	26,656	—	86,598		
—	—	—	—	—	—	—	—	—	—	—	—	—	—	—	—	—	—		
1	—	335	22.3	329	208	13	27	1	7	—	—	547	1.6	184,458	77,441	—	261,899		
1	—	179	27.9	176	130	4	2	3	2	—	—	276	1.5	78,188	39,877	—	118,065		
—	—	317	18.7	311	131	24	57	13	33	1	—	562	1.8	173,605	75,799	6,000	255,404		
1	—	161	23.6	153	91	9	31	2	23	—	—	306	1.9	138,314	62,774	—	201,088		
—	—	326	23.1	323	207	18	37	3	19	—	—	492	1.5	178,673	84,889	—	263,562		
—	—	2	15.0	2	1	—	1	—	—	—	—	4	2.0	1,000	360	—	1,360		
—	—	18	30.6	18	10	—	3	1	4	—	—	34	1.9	15,639	5,924	213	21,776		
1	—	234	25.3	223	123	16	59	15	14	4	—	368	1.6	156,496	54,532	2,195	213,223		
—	—	69	18.3	69	25	4	19	3	7	—	—	117	1.7	40,411	13,232	—	53,643		
—	—	—	—	—	—	—	—	—	—	—	—	—	—	—	—	—	—		
—	—	233	19.0	231	107	28	42	10	19	—	—	335	1.4	169,338	61,400	—	230,738		
—	—	109	24.8	109	89	4	8	1	1	—	—	181	1.7	86,072	34,075	—	120,147		
—	—	387	16.3	380	163	51	72	6	60	—	—	514	1.3	216,736	112,436	1,060	330,232		
—	—	278	22.6	275	188	14	57	3	5	—	—	453	1.6	133,785	55,360	2,930	192,075		
—	—	244	17.8	244	86	15	20	2	4	1	—	308	1.3	121,237	55,940	—	177,177		
—	—	221	24.7	220	179	14	7	2	6	—	—	398	1.8	78,270	31,146	—	109,416		
19	6	7,916	21.9	7,822	3,788	661	1,427	275	709	7	28	1	—	11,480	1.4	4,647,345	2,054,658	167,586	6,869,589

Vasa län.

—	—	787	5.4	789	102	121	107	72	315	—	—	—	—	932	1.2	274,723	70,764	—	345,487
—	—	675	7.4	674	254	114	76	48	140	1	2	—	—	940	1.4	224,911	40,678	17,041	282,630
—	—	631	11.4	631	226	106	80	51	152	—	—	11	—	870	1.4	236,997	52,362	9,455	298,814
—	—	470	7.7	470	167	94	47	39	96	—	—	—	—	664	1.4	135,964	36,210	15,850	188,024
—	—	308	6.3	308	47	77	28	24	96	—	—	—	—	360	1.2	114,507	26,694	—	141,201
—	—	312	1.4	312	11	18	106	7	65	—	—	—	—	315	1.0	93,851	26,768	—	120,619
—	—	—	—	—	—	—	—	—	—	—	—	—	—	—	—	—	—	—	—
—	—	184	11.3	184	81	27	11	17	43	—	—	—	—	289	1.6	72,322	17,900	—	90,222
—	—	107	3.9	107	28	39	13	2	16	—	—	—	—	124	1.2	39,133	6,778	—	45,911

Lääni, kihlakunta ja kunta Län, härad och kommun	Toimintusten luku — Antal förtätningar	Toimituksen alkaessa oli Vid förrätningens vidtagande förefunnos				Tilusalaa ha Ägovidd ha			Jaossa on syntynyt tiloja ja palsta- Vid delningen uppkomna lägenheter och joilla on kalkkiaa maa- vilka omfatta ägor samman-									
		tiloja ja palstatiljoja lägenheter och parceller	korppia — torp	hakkainomaa	muuta vuokra-alueita andra legoområden näklupa-alueita hakkainomaa	viljeltyä maata — odlad mark	metsämaata — skogsmark	yhteensä — summa	vesiä — vatten	alle 1 ha — under 1 ha	1—alle 3 ha 1—under 3 ha	3—alle 5 ha 3—under 5 ha	5—alle 10 ha 5—under 10 ha	10—alle 20 ha 10—under 20 ha	20—alle 50 ha 20—under 50 ha	50—alle 100 ha 50—under 100 ha	100—alle 200 ha 100—under 200 ha	200—alle 300 ha 200—under 300 ha
Korsnäs	33	46	2	17	11	54	73	127	—	28	19	3	8	2	—	—	—	—
Lappväarti — Lappfjärd	134	153	10	24	—	313	765	1,078	—	59	55	30	21	24	7	1	—	—
Närpiö — Närpes	92	93	2	45	—	209	367	576	—	71	28	14	11	13	5	—	—	—
Siipyy — Sideby	76	80	5	48	—	128	708	836	—	61	29	12	10	8	5	1	—	1
Teuva	193	210	78	99	—	617	1,017	1,634	—	101	95	43	53	23	15	2	—	—
Tjock	21	22	4	4	—	94	130	224	—	11	5	2	2	6	4	—	—	—
Öfvermark	28	29	—	5	—	54	35	89	—	13	15	4	3	1	—	—	—	—
<i>Korsholman kihlakunta. Korsholms härad.</i>																		
Bergö	7	7	—	—	—	1	16	17	—	3	2	1	1	—	—	—	—	—
Isokyrö	133	151	25	24	21	850	1,028	1,878	1	98	83	46	48	24	22	1	—	—
Jurva	86	97	7	23	17	137	184	321	—	56	46	10	3	4	2	1	—	—
Koivulahti — Kvetlaks	28	33	25	20	—	235	523	758	—	21	14	4	5	8	15	1	—	—
Laihia	102	113	36	48	1	591	1,651	2,242	—	80	28	26	27	20	38	2	2	—
Maalahti — Malaks	33	35	3	12	4	46	107	153	—	32	5	11	5	4	—	—	—	—
Mustasaari — Korsholm	114	124	7	19	33	210	614	824	—	149	28	17	12	13	10	1	—	—
Petolahti — Petalaks	8	8	—	3	—	16	91	107	—	2	2	1	2	—	1	1	—	—
Pirttikylä — Pörtom	20	29	—	4	8	22	13	35	—	4	13	1	2	—	—	—	—	—
Raippaluoto — Replot	19	34	5	4	20	52	159	211	—	15	11	7	9	3	2	—	—	—
Sulva — Solf	38	40	—	12	9	80	155	235	—	21	12	6	13	5	1	—	—	—
Vähäkyrö	66	70	9	5	—	133	248	381	—	30	32	14	17	9	—	—	—	—
Ylistaro	99	103	11	39	4	413	571	984	—	89	29	17	24	10	11	2	—	—
<i>Lapuan kihlakunta. Lappo härad.</i>																		
Alahärmä	89	95	25	33	—	322	320	642	—	60	37	20	19	11	7	—	—	—
Jepua — Jeppo	74	86	11	77	—	220	371	591	—	89	16	14	13	4	6	4	—	—
Kauhava	188	222	83	99	—	714	916	1,630	—	138	42	21	40	32	12	1	1	—
Lapua	228	275	101	85	31	1,145	1,994	3,141	—	139	120	64	54	33	42	3	2	—
Maksamaa — Maksmo	18	18	—	8	—	24	59	83	—	13	1	5	3	2	—	—	—	—
Munsala	16	21	3	7	1	62	60	122	—	12	3	4	2	4	1	—	—	—
Nurmo	57	69	11	33	1	114	397	511	—	37	21	7	7	6	4	3	—	—
Oravainen — Oravais	94	94	17	41	—	271	308	579	—	114	19	16	20	8	6	—	—	—
Usikaarleby — Nykarleby	67	92	41	92	—	198	413	611	—	88	24	14	10	16	6	—	—	—
Vöyri — Vörå	63	63	10	18	—	148	497	645	—	52	18	13	13	15	6	—	—	—
Ylihärmä	67	78	14	46	1	159	200	359	—	72	19	12	14	3	4	—	—	—
<i>Pietarsaaren kihlakunta. Pedersöre härad.</i>																		
Alaveteli — Nedervetil	14	15	11	6	—	90	519	609	—	6	5	1	4	6	—	—	—	—
Himanka	16	23	5	42	1	41	55	96	—	41	1	1	2	1	2	—	—	—
Kaarlela — Karleby	73	77	23	81	—	241	8,708	8,949	—	69	13	7	5	4	6	2	4	6
Kannus	20	49	33	30	—	118	161	279	—	28	5	5	18	7	1	—	—	—
Kaustinen	20	41	12	19	—	118	297	415	—	10	13	2	2	2	2	1	1	—
Kronoby	10	10	8	17	—	101	103	204	—	14	3	—	1	2	5	—	—	—
Kälviä	27	36	9	17	3	51	513	564	—	18	4	—	8	2	2	2	2	—

tiloja parceller	tiluksia lagt	Tilain ja palsta- tilain Lägen- heternas och par- cellernas	Tiloin ja palstatiloin on erotettu						Tiloin ja pal- statiloin on siirretty toiseen paikkaan		Palstain luku Skiftenas antal		Kustannuksia Smk Kostnader, Fmk			
			Lägenheter och parceller hava avskiltts						Av lägenheterna och parcellerna hava utflyttats		jaon alussa före delningen	jaon jälkeen efter delningen	Kustannuksia Smk Kostnader, Fmk			
500 ha tai enemmän 500 ha eller däröfver 300—alle 500 ha 300—under 500 ha	yhteensä — summa	Lägenheter och parceller hava avskiltts	rakennattomia tiloja obebrygda lägenheter	metsätiloja — skogslägenheter	mulla tilakomille för andra oasentna	mökkimäntäläille för bäckstugusträtare	torppareille — för torppare	itsenäisiksi muodos- tettuja till självst. lägenheter ombladda	entisiä tiloja ja palstatiloin tidigare avskiltta lägenheter o. parceller	koko luku — hela antalet	keskimäärin tilaa kohhti i medeltal per lägenhet	keskimäärin tilaa kohhti i medeltal per lägenhet	toimintusneidin palkkio förrättningsingenjörrens arvode	varsinnsasta jaosta för skilva skiftet	mutta kustannuksia jaon johdosta övriga kostnader i följd av skiftet	yhteensä — summa
60	2.1	60	2	30	9	1	14	—	—	61	1.0	23,248	2,122	—	25,370	
197	5.5	194	18	34	27	7	45	—	—	226	1.1	72,184	13,612	—	85,796	
142	4.1	142	4	38	18	8	51	—	—	168	1.2	49,211	7,041	—	56,252	
127	6.6	124	6	53	29	4	19	—	—	155	1.2	44,895	7,921	4,318	57,134	
332	4.9	332	77	101	33	28	100	1	8	388	1.2	127,021	14,219	49,825	191,065	
30	7.5	30	6	7	7	1	4	—	—	38	1.3	11,177	2,618	—	13,795	
36	2.5	36	—	4	9	—	12	—	—	41	1.1	13,348	1,860	—	15,208	
7	2.4	7	—	4	1	2	—	—	—	7	1.0	3,836	320	—	4,156	
322	5.8	322	47	43	45	10	78	—	—	382	1.2	95,293	27,326	—	122,619	
122	2.6	122	23	46	26	4	20	—	—	181	1.5	49,818	6,264	2,960	59,042	
68	11.1	68	31	36	—	—	—	—	—	117	1.7	37,156	6,761	510	44,427	
223	10.0	223	38	65	47	19	48	1	—	283	1.3	112,093	30,528	3,500	146,121	
57	2.7	57	5	30	8	1	9	—	—	59	1.0	20,121	1,761	—	21,882	
230	3.6	230	20	44	115	14	23	—	—	257	1.1	83,894	15,600	—	99,494	
9	11.9	9	—	2	3	3	1	—	—	10	1.1	4,370	360	—	4,730	
20	1.7	20	—	9	9	—	2	—	—	20	1.0	9,459	900	—	10,359	
47	4.5	47	10	15	9	1	11	—	—	54	1.1	18,912	1,990	—	20,902	
58	4.0	58	—	17	23	3	13	—	—	61	1.0	22,575	3,820	—	26,395	
102	3.7	102	21	22	16	12	26	—	—	122	1.2	45,650	12,202	—	57,852	
182	5.4	182	25	43	17	1	19	—	—	211	1.2	71,132	23,376	17,028	111,536	
154	4.2	154	26	37	9	—	13	—	—	189	1.2	59,696	16,927	800	77,423	
146	4.0	145	10	78	2	1	50	—	—	182	1.2	54,743	7,411	—	62,154	
287	5.7	287	87	99	28	3	25	—	—	365	1.3	126,930	35,714	6,795	169,439	
457	6.9	457	103	87	85	39	125	—	—	547	1.2	187,544	16,155	—	203,699	
24	3.5	24	6	17	—	—	—	—	—	27	1.1	9,146	690	100	9,936	
26	4.7	26	3	12	4	—	—	—	—	29	1.1	12,326	2,548	—	14,874	
85	6.0	85	11	34	7	6	26	—	—	91	1.1	31,113	6,229	—	37,342	
183	3.2	183	17	39	50	2	20	—	—	202	1.1	57,303	11,930	—	69,233	
158	3.9	158	41	92	—	—	24	1	—	182	1.1	50,897	13,099	8,684	72,680	
117	5.5	117	15	58	2	1	3	—	—	132	1.1	41,960	5,160	30	47,150	
124	2.9	124	15	51	6	—	15	—	—	133	1.1	48,099	19,142	—	67,241	
22	27.7	22	12	10	—	—	—	—	—	42	1.9	11,955	3,510	—	15,465	
48	2.0	48	5	42	1	—	—	—	—	56	1.2	11,975	4,727	—	16,702	
126	12.6	126	24	78	—	20	—	—	—	160	1.3	67,226	20,805	—	88,031	
64	4.4	64	33	30	1	—	—	1	—	101	1.6	19,798	10,887	1,000	31,685	
33	12.6	33	10	19	1	—	—	—	—	45	1.4	18,789	2,975	—	21,764	
25	8.2	25	8	17	—	—	—	—	—	29	1.2	10,959	3,418	—	14,377	
38	14.8	37	9	17	7	3	2	1	—	47	1.2	18,069	7,176	3,000	28,245	

tiloja parceller	Tilain ja palstatilain Lägen- heternas och par- cellernas	Tiloja ja palstatiloin on erotettu						Tiloista ja pals- tatiiloista on siirretty toiseen paikkaan		Palstain luku Skiftenas antal		Kustannuksia, Smk Kostnader, Fmk			
		Lägenheter och parceller hava avskilts						Avlägenheterna och parcellerna hava utfylltats		jaon alussa, före delningen	jaon jälkeen efter delningen	Kostnader, Fmk			
tiluksia lagt								itsenäiseksi muodos- tettuja till självt. lägenheter ombildade		keskimäärin tilaa kohti i medeltal per lägenhet		muuta kustannuksia jaon johdosta övriga kostnader i följd av skiftet			
								rakentamattomia tiloja obeyggda lägenheter		koko luku — hela antalet		varsinasesta jaosta för själva skiftet			
								entisiä tiloja ja palstatiloin tidigare avskilda lägenheter o. parceller		koko luku — hela antalet		toimintusainehöjden palkkio förrättningsingenjörrens arvode			
								muita vuokra-alueita andra legoområden mätturna-alueita backströmmorriden torppia — torp		keskimäärin tilaa kohti i medeltal per lägenhet		yhteensä — summa			
								metsätiloja — skogslägenheter		koko luku — hela antalet		yhteensä — summa			
								muille tilattomille för andra oasutina		keskimäärin tilaa kohti i medeltal per lägenhet		yhteensä — summa			
								mätturnapaisille för backströmmorriden torppareille — för torpare		keskimäärin tilaa kohti i medeltal per lägenhet		yhteensä — summa			
								luku on lisäantalynt antalet har ökas		keskimäärin tilaa kohti i medeltal per lägenhet		yhteensä — summa			
								keskimääräinen ala — medeltal		keskimäärin tilaa kohti i medeltal per lägenhet		yhteensä — summa			
								yhteensä — summa		keskimäärin tilaa kohti i medeltal per lägenhet		yhteensä — summa			
								500 ha tai enemmän 500 ha eller däröfver		keskimäärin tilaa kohti i medeltal per lägenhet		yhteensä — summa			
								300—alle 500 ha 300—under 500 ha		keskimäärin tilaa kohti i medeltal per lägenhet		yhteensä — summa			
4	23.5	4	2	1	1	1	1	—	—	6	1.5	4,029	1,986	—	6,015
46	13.2	46	27	19	—	—	—	—	—	71	1.5	35,200	9,418	200	44,818
16	1.6	12	2	10	—	—	—	—	—	19	1.6	4,955	1,160	—	6,115
14	5.7	14	2	4	7	1	—	—	—	16	1.1	4,763	2,085	—	6,848
104	10.5	104	32	65	1	6	—	1	—	144	1.4	38,712	8,759	5,152	52,623
18	3.7	18	5	7	—	6	—	—	—	23	1.3	7,684	740	—	8,424
33	8.0	33	22	10	1	—	—	—	—	48	1.4	18,821	5,414	—	24,235
15	14.7	15	6	5	1	—	3	—	—	18	1.2	6,884	2,770	—	9,654
23	11.1	23	10	5	—	1	6	—	—	36	1.6	14,927	3,508	—	18,435
13	5.2	13	8	2	—	2	—	—	—	24	1.8	7,875	1,320	180	9,375
154	7.2	154	35	14	44	11	28	—	—	253	1.6	66,768	7,020	—	73,788
390	11.1	390	173	85	46	16	40	—	—	510	1.3	175,767	38,617	—	214,384
62	7.2	62	9	4	10	5	12	—	—	79	1.3	30,521	6,444	—	36,965
67	8.5	67	13	14	3	2	21	—	—	121	1.8	27,100	5,518	—	32,618
160	7.2	160	57	45	17	4	27	1	—	210	1.3	77,760	886	9,813	88,459
85	10.5	85	16	16	26	2	1	—	—	123	1.4	37,409	4,809	—	42,218
82	12.6	82	38	12	19	3	9	—	—	128	1.6	37,890	3,741	—	41,631
109	16.6	109	35	19	8	7	12	—	—	149	1.4	49,151	8,237	—	57,388
158	9.7	158	46	61	14	4	19	—	—	191	1.2	75,864	3,159	—	79,023
40	5.4	40	7	16	4	—	3	1	1	52	1.3	16,499	4,615	3,295	24,409
329	12.8	329	139	93	43	2	34	—	—	483	1.5	142,940	62,881	—	205,821
267	13.5	266	95	75	45	9	22	—	—	373	1.4	111,782	30,520	—	142,302
700	7.4	699	136	66	233	18	154	—	—	808	1.1	242,867	99,916	—	342,783
305	19.7	305	121	35	84	12	39	—	—	518	1.7	156,600	60,128	—	216,728
270	15.6	270	165	43	40	1	17	6	—	416	1.5	154,096	53,980	45,898	253,974
158	25.3	158	87	7	31	4	17	—	—	219	1.4	66,959	27,216	423	94,598
159	28.2	158	98	12	17	5	14	—	—	201	1.3	92,888	29,968	—	122,856
98	36.2	98	37	14	14	5	18	—	—	126	1.3	76,887	43,816	—	120,703
117	3.7	117	85	11	6	—	7	—	—	202	1.7	76,381	38,901	—	115,282
130	25.7	130	86	5	23	2	12	—	—	188	1.4	104,980	46,695	—	151,675
213	17.0	213	105	30	36	3	18	1	—	358	1.7	98,867	50,414	7,302	156,583
331	17.8	331	203	76	23	4	15	—	—	547	1.6	194,988	83,540	—	278,528
45	8.8	45	3	4	38	—	—	—	—	54	1.2	13,841	6,226	—	20,067
161	22.9	161	103	9	43	3	3	—	—	246	1.5	77,349	41,410	—	118,759
79	28.5	79	46	8	6	3	5	—	—	131	1.7	39,182	16,413	—	55,595
244	19.9	244	140	17	45	4	27	—	—	398	1.6	139,793	44,526	5,878	190,197
53	63.2	53	30	7	10	1	3	—	—	81	1.5	31,927	10,875	—	42,802
409	16.0	409	255	81	36	7	28	—	—	658	1.6	186,754	76,145	—	262,719

Lääni, kihlakunta ja kunta Län, härad och kommun	Toimitusten luku — Antal förrättningar	Toimituksen alkaessa oli Vid förrättningens vidtagande förefunnos					Tilusalaa ha Ägoviidd ha			Jaossa on syntynyt tiloja ja palsta- Vid delningen uppkomna lägenheter och jolla on kalkkiaan maavilka omfatta ägor samman-									
		tiloja ja palstoja lägenheter och parceller	torppia — torp	muuta vuokra-alueita andra legoområden	määräpöytä-alueita backstugumråden	viljeltyä maata — odlad mark	metsämaata — skogsmark	yhteensä — summa	vesiä — vatten	alle 1 ha — under 1 ha	1—alle 3 ha 1—under 3 ha	3—alle 5 ha 3—under 5 ha	5—alle 10 ha 5—under 10 ha	10—alle 20 ha 10—under 20 ha	20—alle 50 ha 20—under 50 ha	50—alle 100 ha 50—under 100 ha	100—alle 200 ha 100—under 200 ha	200—alle 300 ha 200—under 300 ha	
																			6
Sumiainen	32	35	61	6	8	341	1,507	1,848	—	3	6	4	5	20	42	3	—	—	
Viitasaari	135	143	275	20	18	2,197	6,469	8,666	4	23	31	15	23	78	194	16	—	—	
Yhteensä — Summa	6,884	7,987	4,155	2,666	609	35,645	120,380	156,025	120	4,244	2,627	1,350	1,650	1,807	2,012	289	63	19	
<i>Oulun kihlakunta.</i>																			
<i>Uleå härad.</i>																			
Haukipudas	103	106	10	46	—	239	979	1,218	—	98	52	18	25	11	5	3	2	—	
Ii	63	64	3	21	—	130	355	485	—	40	9	6	14	8	7	—	—	—	
Kempele	42	48	52	49	—	431	453	884	—	26	49	18	20	10	9	2	—	—	
Kiiminki	17	18	12	10	—	76	290	366	—	7	7	4	5	5	4	1	—	—	
Kuivaniemi	28	27	1	5	—	118	205	323	—	12	10	9	5	5	3	1	—	—	
Liminka	128	140	85	31	—	918	3,402	4,320	—	41	36	37	51	37	22	9	2	—	
Lumijoki	82	79	66	36	—	633	925	1,558	—	27	37	22	45	18	11	1	2	—	
Muhos	92	96	84	37	—	596	3,377	3,973	—	24	32	29	30	44	44	5	1	—	
Oulujoki	96	104	36	54	—	457	919	1,376	—	189	40	33	28	16	7	6	—	—	
Oulunsalo	57	63	14	46	—	215	466	681	—	28	66	14	7	5	5	1	1	—	
Pudasjärvi	91	107	65	11	1	727	3,703	4,430	—	6	26	18	28	32	31	9	3	4	
Taivalkoski	16	15	5	5	—	235	1,178	1,413	—	1	6	2	1	4	5	2	5	1	
Temmes	20	20	19	12	—	118	153	271	—	2	16	3	14	2	4	—	—	—	
Tyrnävä	132	143	65	35	—	866	1,347	2,213	—	34	57	42	43	30	15	6	2	—	
Utajärvi	91	102	108	17	—	744	2,785	3,529	—	73	21	15	23	47	53	9	3	—	
Yli-ii	18	18	—	—	—	108	158	266	—	7	10	1	7	1	—	—	—	—	
Ylikiminki	47	46	77	4	—	487	2,775	3,262	—	6	8	3	8	22	46	15	1	1	
<i>Saloisten kihlakunta.</i>																			
<i>Salo härad.</i>																			
Alavieska	37	44	6	19	—	78	77	155	—	16	17	10	6	2	—	—	—	—	
Halluoto	16	16	2	16	—	40	24	64	—	11	6	—	1	1	—	—	—	—	
Kalajoki	80	89	24	49	—	225	325	550	—	53	34	9	21	9	3	1	—	—	
Merijärvi	47	51	32	9	—	229	526	755	—	6	24	11	24	19	7	—	—	—	
Oulainen	184	194	63	48	1	519	1,336	1,855	—	81	48	30	44	39	16	4	—	—	
Paavola	122	137	117	38	—	1,093	3,253	4,346	—	48	31	13	29	44	64	5	7	—	
Pattijoki	78	82	64	28	—	518	1,931	2,449	—	19	30	37	46	40	13	2	3	2	
Pyhäjoki	42	42	21	33	—	127	196	323	—	23	17	6	10	4	3	—	—	—	
Rantsila	110	147	97	13	—	702	2,357	3,059	—	15	25	16	24	57	35	2	2	2	
Rautio	7	8	2	2	—	25	40	65	—	4	2	2	5	—	1	—	—	—	
Revonlahti	45	57	29	2	—	466	1,111	1,577	—	18	3	6	18	18	16	5	1	—	
Saloinen	32	34	20	9	—	321	634	955	—	9	17	16	18	23	5	4	—	—	
Sievi	50	50	16	14	—	169	161	330	—	30	24	17	7	6	1	2	—	—	
Sikajoki	64	67	77	16	—	758	1,307	2,065	—	10	17	14	26	37	29	3	1	—	
Vihanti	89	94	74	18	—	946	2,310	3,256	—	36	25	15	34	38	47	7	1	1	
Ylivieska	140	148	22	51	—	362	661	1,023	—	77	60	26	21	13	7	3	—	—	
<i>Haapajärven kihlakunta.</i>																			
<i>Haapajärvi härad.</i>																			
Haapajärvi	155	165	67	52	—	510	772	1,282	—	48	76	33	38	21	8	1	1	—	
Haapavesi	155	169	156	21	—	956	3,794	4,750	—	20	24	16	48	76	62	9	1	2	

tiloja parceller		Tilain ja palstatilain Lägenheternas och parcellernas	Tiloin ja palstatiloin on erotettu Lägenheter och parceller hava avskilts						Tiloin ja palstatiloin on siirretty toiseen paikkaan Av lägenheterna och parcellerna hava utflyttats				Palstain luku Skiftenas antal		Kustannuksia Smk Kostnader, Fmk					
tiluksia lagt													jaon alussa före delningen	jaon jälkeen efter delningen						
500 ha tai enemmän 500 ha eller däröver 300—alle 500 ha 300—under 500 ha	ytteensä — summa	keskimääräinen ala — medelareal	luku on lisäantyynt antalet har ökat	torppareille — för torpare	määräpalaistalle för backstugumästare	meestiloja — skogslägenheter	mutte tilattomille för andra osantuna	rakentamattomia tiloja obebyggda lägenheter	entisiä tiloja ja palstatiloja tidigare avskilda lägenheter o. parceller	itsenäiseksi muodostettuja till självst. lägenheter ombildade	muuta vuokra-alueita mäkittuna-alueita backstugunomruden	torppia — torp	koko luku — hela antalet	keskimäärin tilaa koki i medeltal per lägenhet	koko luku — hela antalet	keskimäärin tilaa koki i medeltal per lägenhet	toimintusainneiden palikko	varsinasesta jaosta för själva skiftet	muuta kustannuksia jaon johdosta övriga kostnader i följd av skiftet	ytteensä — summa
—	—	83	22.3	83	61	6	7	2	3	—	—	—	—	145	1.7	43,529	20,953	—	64,482	
—	—	380	22.8	380	279	21	52	1	13	—	7	—	—	641	1.7	297,442	147,951	91,930	527,323	
12	9	14,082	11.1	14,070	4,503	3,085	2,156	595	2,367	2	23	12	—	18,908	1.3	6,034,780	1,759,938	300,967	8,095,685	

Uleåborgs län.

—	—	214	5.7	213	10	48	64	1	40	—	—	—	—	238	1.1	70,784	13,770	—	84,554
—	—	84	5.8	84	5	22	24	1	15	—	—	—	—	96	1.1	33,950	8,367	—	42,317
—	—	134	6.6	134	52	48	5	—	25	—	—	—	—	167	1.2	46,456	10,901	57	57,413
—	—	33	11.1	32	13	10	5	—	2	—	—	—	—	56	1.7	18,039	4,424	—	22,464
—	—	45	7.2	45	1	5	8	—	25	—	—	—	—	54	1.2	18,378	3,069	—	21,447
1	—	245	17.6	244	92	44	14	5	81	—	—	—	—	336	1.4	101,254	24,852	307	126,413
—	—	163	9.6	163	74	38	4	—	41	—	—	—	—	226	1.4	59,850	15,465	—	75,315
3	—	212	18.7	209	87	37	29	4	43	1	—	—	—	342	1.6	92,826	29,245	2,842	124,913
—	—	319	4.3	318	36	57	151	—	45	—	—	—	—	375	1.2	105,698	21,718	—	127,416
—	—	127	5.4	124	17	49	34	1	19	—	—	—	—	141	1.1	42,380	8,558	—	50,938
—	1	158	28.0	155	84	14	26	2	23	1	—	—	—	257	1.6	81,981	19,416	38,582	139,979
—	—	27	52.3	27	5	5	9	1	4	—	—	—	—	55	2.0	16,550	3,500	—	20,050
—	—	41	6.6	41	21	12	3	1	2	—	—	—	—	58	1.4	13,890	4,460	—	18,350
—	—	229	9.7	225	69	36	29	2	74	—	1	2	—	292	1.3	100,301	29,129	4,295	133,725
—	—	244	14.5	244	106	17	13	1	92	—	—	—	—	386	1.6	92,172	28,331	327	120,830
—	—	27	9.8	27	1	—	12	—	13	—	—	—	—	28	1.0	12,709	2,251	—	14,960
—	—	110	29.6	110	80	4	10	2	10	—	—	—	—	208	1.9	67,954	23,461	—	91,415
—	—	51	3.0	51	5	19	11	—	14	—	—	—	—	65	1.3	22,576	4,595	—	27,171
—	—	20	3.2	20	2	15	1	—	2	—	—	—	—	21	1.0	11,198	1,469	—	12,667
—	—	130	4.2	130	25	49	22	—	30	—	—	—	—	174	1.3	51,175	10,066	—	61,241
—	—	91	8.3	90	31	9	12	—	32	—	—	—	—	133	1.5	37,002	8,846	—	45,848
—	—	262	7.1	261	64	46	40	3	96	—	—	—	—	313	1.2	98,302	27,692	—	125,994
1	—	242	18.0	242	124	38	20	4	49	—	1	—	—	376	1.5	124,891	30,982	2,705	158,578
—	—	192	12.7	192	71	28	16	2	56	—	—	—	—	312	1.6	65,116	18,042	—	83,158
—	—	63	5.1	63	21	33	4	—	4	—	—	—	—	99	1.6	26,293	6,557	—	32,850
—	—	178	17.2	178	106	13	13	—	40	—	—	—	—	316	1.8	94,894	20,584	154	115,632
—	—	14	4.6	14	2	2	5	1	3	—	—	—	—	17	1.2	5,086	390	—	5,476
—	—	85	18.5	83	33	2	4	—	42	—	—	—	—	146	1.7	54,892	13,590	—	68,482
—	—	92	10.4	92	22	10	10	1	48	—	—	—	—	149	1.6	45,181	12,286	—	57,467
—	—	87	3.8	87	17	13	20	1	32	—	—	—	—	103	1.2	26,157	3,958	—	30,115
—	—	137	15.1	137	81	16	10	1	18	—	—	1	—	245	1.8	59,970	17,009	1,655	78,634
—	—	204	16.0	203	89	18	28	—	62	—	—	—	—	287	1.4	77,888	20,382	—	98,270
—	—	207	4.9	207	23	52	32	1	81	—	1	1	—	229	1.1	85,841	13,574	4,000	103,415
—	—	226	5.7	226	74	51	34	—	45	—	—	—	—	305	1.3	92,871	14,563	617	108,051
1	—	259	18.3	258	163	22	18	7	42	—	—	1	—	391	1.5	131,876	38,648	5,956	176,480

Lääni, kihlakunta ja kunta Län, härad och kommun	Toimitusten luku — Antal förrättningar	Toimituksen alkaessa oli Vid förrättningens vidtagande förennos				Tilusalaa ha Ägovidd ha			Jaossa on syntynyt tiloja ja palsta- Vid delningen uppkomna lägenheter och														
		tiloja ja palstatiiloja lägenheter och parceller	torppia — torp	muuta vuokra-alueita andra legområden	maki- ja metsä- alueita backstugnområden	viljelyvä maata — odlad mark	metsämaata — skogsmark	yhteensä — summa	vesiä — vatten	joilla on kaikkiaan maa- vilka omfatta ägor samman-													
										alle 1 ha — under 1 ha	1—alle 3 ha 1—under 3 ha	3—alle 5 ha 3—under 5 ha	5—alle 10 ha 5—under 10 ha	10—alle 20 ha 10—under 20 ha	20—alle 50 ha 20—under 50 ha	50—alle 100 ha 50—under 100 ha	100—alle 200 ha 100—under 200 ha	200—alle 300 ha 200—under 300 ha					
Kestilä	61	66	58	19	—	411	654	1,065	—	16	29	23	23	32	6	2	—	—	—	—	—	—	—
Kärsämäki	48	47	10	1	—	211	879	1,090	—	1	11	12	8	16	10	3	2	—	—	—	—	—	—
Nivala	213	219	72	24	—	648	796	1,444	—	50	135	62	57	28	4	1	—	—	—	—	—	—	—
Piippola	43	46	39	6	—	263	1,107	1,370	—	5	11	7	9	13	22	3	1	—	—	—	—	—	—
Pulkkiila	59	60	55	5	—	479	1,663	2,142	—	10	7	6	12	35	39	2	2	—	—	—	—	—	—
Pyhäjärvi	174	173	129	31	—	1,203	3,896	5,099	—	18	35	19	54	72	54	15	7	—	—	—	—	—	—
Pyhäntä	28	28	18	—	1	269	1,161	1,430	—	3	3	6	6	7	11	1	1	—	—	—	—	—	—
Reisjärvi	55	56	32	10	—	199	427	626	—	7	32	17	13	17	7	—	—	—	—	—	—	—	—
<i>Kajaanin kihlakunta. Kajana härad.</i>																							
Hyrnsalmi	30	30	7	2	—	335	1,525	1,860	—	4	1	5	3	4	8	8	5	1	—	—	—	—	—
Kajaani	89	93	33	2	1	494	2,617	3,111	—	10	15	7	17	23	34	14	1	2	—	—	—	—	—
Kuhmoniemi	89	92	24	—	—	470	6,029	6,499	—	—	10	4	13	24	32	22	12	—	—	—	—	—	—
Paltamo	146	158	61	12	—	727	3,400	4,127	—	29	23	27	29	58	34	12	7	1	—	—	—	—	—
Puolanka	66	68	53	12	—	602	2,602	3,204	—	4	20	8	8	15	24	4	6	3	—	—	—	—	—
Ristijärvi	55	60	28	12	—	312	1,612	1,924	—	7	7	7	9	15	22	4	3	1	—	—	—	—	—
Sotkamo	183	189	110	20	—	720	7,150	7,870	—	52	21	9	34	43	115	20	5	2	—	—	—	—	—
Suomussalmi	23	24	—	—	5	281	1,422	1,703	—	8	26	—	2	2	7	10	3	1	—	—	—	—	—
Säränsniemi	67	64	71	21	—	497	1,777	2,274	—	11	20	10	20	37	25	4	1	2	—	—	—	—	—
Vuolijoki	38	37	21	1	—	334	1,441	1,775	—	6	5	4	16	24	15	4	—	—	—	—	—	—	—
<i>Kemin kihlakunta. Kemi härad.</i>																							
Alitornio	75	74	12	67	—	157	822	979	—	59	24	17	13	12	6	3	1	—	—	—	—	—	—
Karunki	11	11	2	4	—	27	184	211	42	2	4	2	3	2	3	1	—	—	—	—	—	—	—
Kemi	101	133	7	47	—	204	642	846	—	317	49	19	17	4	6	1	1	—	—	—	—	—	—
Kolari	6	5	1	1	—	22	107	129	—	—	1	—	1	3	2	—	—	—	—	—	—	—	—
Ranua	6	6	—	—	—	57	186	243	—	2	—	—	2	2	—	—	—	—	—	—	—	—	—
Rovaniemi	72	85	18	30	1	170	1,029	1,199	—	39	31	15	15	4	4	3	3	1	—	—	—	—	—
Simo	23	25	4	7	—	76	286	362	3	10	3	3	3	5	5	1	—	—	—	—	—	—	—
Tervola	25	27	16	10	—	25	173	198	—	6	12	7	11	2	2	—	—	—	—	—	—	—	—
Turtola	3	3	1	—	—	9	19	28	—	—	2	—	—	—	1	—	—	—	—	—	—	—	—
Ylitornio	58	58	26	31	—	86	444	530	—	24	20	10	5	5	6	2	—	—	—	—	—	—	—
<i>Lapin kihlakunta. Lappmarkens härad.</i>																							
Kittilä	25	26	3	1	—	89	1,411	1,500	—	6	7	3	5	3	7	—	5	2	—	—	—	—	—
Muonionniska	10	10	—	4	—	20	360	380	—	11	2	3	—	2	2	—	2	—	—	—	—	—	—
Pelkosenniemi	3	3	—	—	—	44	487	531	—	—	—	1	—	—	—	—	—	—	—	—	—	—	—
Savukoski	1	1	—	—	—	1	1	2	—	—	1	—	—	—	—	—	—	—	—	—	—	—	—
Sođankylä	33	33	—	2	—	231	3,834	4,065	—	26	7	4	5	7	11	3	10	1	—	—	—	—	—
Yhteensä — Summa	4,495	4,800	2,502	1,239	10	24,815	94,428	119,243	45	1,888	1,536	868	1,187	1,260	1,115	261	132	34	—	—	—	—	—


tiloja parceller	tiluksia lagt	Tilain ja palsta- tilain Lägen- heternas och par- cellernas	Tiloin ja palstatiloin on erotettu Lägenhetter och parceller hava avskilts						Tiloin ja palstatiloin on sirretty toiseen paikkaan Avlägenheterna och parcellerna hava utflyttats				Palstain luku Skiftenas antal		Kustannuksia, Smk Kostnader, Fmk				
			keskimääräinen ala — medeltal	luku on lisäantur antaleet har ökar	torppareille — för torpare	meksitiloja — skogslägenhetter muille tilatomille för andra oasentna	rakentamattomia tiloja obebyggda lägenhetter	entisiä tiloja ja palstatiloin tidigare avskilda lägenhetter o- parceller	itsenäisiksi muodot- tettuja till självst. lägenhetter ombildade	muuta vuokra- aluetta andra legoområdena mäktigä- aluetta backstugområden torppia — torp	koko luku — hela antalet	keskimäärin tilaa kothi i medeltal per lägenhet	koko luku — hela antalet	keskimäärin tilaa kothi i medeltal per lägenhet	toimintusindovin palikko företättningsindovens arvode	varsinaisesta jaosta för själva skiftet	muuta kustannuksia jaon johdosta övriga kostnader i följd av skiftet	yhteensä — summa	
—	—	131																	8.1
—	—	63	17.3	62	15	1	22	—	17	—	—	84	1.3	29,889	6,930	—	36,819		
—	—	337	4.3	336	74	38	39	—	148	—	—	436	1.3	121,436	25,134	8,218	154,788		
—	—	71	19.3	70	44	6	5	—	10	—	—	114	1.6	35,948	8,181	—	44,129		
—	—	113	18.9	113	57	5	13	2	25	—	—	191	1.7	54,279	11,939	—	66,218		
—	—	274	18.6	273	137	32	23	3	61	—	—	366	1.3	136,786	38,182	3,755	178,723		
—	—	40	35.7	40	21	9	9	1	7	—	—	73	1.8	28,156	8,425	—	36,581		
—	—	93	6.7	93	32	10	22	—	23	—	—	110	1.2	39,140	8,927	—	48,067		
—	—	—	—	—	—	—	—	—	—	—	—	—	—	—	—	—	—		
—	—	39	47.7	36	7	2	25	—	1	—	—	62	1.6	21,020	6,114	—	27,134		
—	—	123	25.3	122	40	3	38	—	16	—	—	170	1.4	70,800	27,405	—	98,205		
—	—	121	53.7	119	32	—	50	6	25	—	—	171	1.4	82,354	27,634	—	110,188		
—	—	220	18.8	214	72	12	79	1	33	—	—	298	1.3	118,422	42,425	1,670	162,517		
—	—	93	34.4	93	57	12	11	—	8	—	—	138	1.5	49,350	15,763	—	65,113		
—	—	75	25.6	75	28	12	23	—	10	—	—	116	1.5	43,691	13,057	—	56,748		
—	—	303	26.0	301	117	20	81	3	32	—	—	411	1.4	161,033	65,673	550	227,256		
—	—	59	28.9	58	—	—	29	1	5	—	—	82	1.4	24,880	8,277	—	33,157		
—	—	130	17.5	129	75	21	9	1	14	—	—	206	1.6	52,305	16,407	—	68,712		
—	—	78	22.8	78	22	2	24	1	25	—	—	116	1.5	33,654	10,860	—	44,714		
—	—	—	—	—	—	—	—	—	—	—	—	—	—	—	—	—	—		
—	—	135	7.2	131	12	65	12	4	20	—	—	138	1.0	41,168	9,942	272	51,382		
—	—	17	12.4	17	2	4	5	—	5	—	—	20	1.2	9,272	3,485	—	12,757		
—	—	414	2.0	412	7	50	251	1	38	—	—	432	1.0	90,514	42,266	—	132,780		
—	—	7	18.4	7	1	1	2	—	3	—	—	8	1.1	3,732	927	—	4,659		
—	—	9	27.0	9	—	—	1	—	5	—	—	15	1.7	4,326	827	—	5,153		
—	—	115	10.4	108	24	33	18	1	22	—	—	136	1.2	53,236	14,550	—	67,786		
—	—	30	12.1	30	6	7	8	—	9	—	—	38	1.3	11,987	2,585	480	15,052		
—	—	40	4.9	40	19	9	11	—	1	—	—	53	1.3	13,281	3,626	—	16,907		
—	—	3	9.3	3	1	—	—	—	1	—	—	4	1.3	2,089	657	—	2,746		
—	—	72	7.4	72	29	31	2	1	6	—	—	96	1.3	35,708	10,920	—	46,628		
—	—	—	—	—	—	—	—	—	—	—	—	—	—	—	—	—	—		
—	—	38	39.5	38	3	1	17	1	12	—	—	50	1.3	21,625	12,252	—	33,877		
—	—	22	17.3	22	—	5	7	2	6	—	—	25	1.1	7,658	2,590	—	10,248		
—	—	4	132.7	4	—	1	1	—	2	—	—	9	2.3	2,585	611	—	3,196		
—	—	1	2.0	1	—	—	—	—	1	—	—	1	1.0	636	90	—	726		
—	—	3	1	78	52.1	78	—	—	—	—	—	92	1.2	32,637	8,458	—	41,095		
15	4	8,300	14.4	8,237	2,705	1,285	1,612	72	1,906	2	6	9	—	—	—	—	—		
—	—	—	—	—	—	—	—	—	—	—	—	—	—	11,471	1.4	3,572,565	984,110	76,642	4,633,317

Lääni, kihlakunta ja kunta Län, härad och kommun	Toimitusten luku — Antal förrättningar	Toimituksen alkaessa oli— Vid förrättningens vidtagande förefunnos				Tilusala ha Ägovidd ha				Jaossa on syntynyt tiloja ja palsta— Vid delningen uppkomna lägenheter och joilla on kaikkiaan maavilka omfatta ägor samman-												
		tiloja ja palstaretiloja lägenheter och parceller	torppia — torp	muuta vuokra-alueita andra lego-områden	nähtäviä alueita bäckströmsområden	viljeltyä maata — odlad mark	metsämaata — skogsmark	yhteensä — summa	vesiä — vatten	alle 1 ha — under 1 ha	1—alle 3 ha 1—under 3 ha	3—alle 5 ha 3—under 5 ha	5—alle 10 ha 5—under 10 ha	10—alle 20 ha 10—under 20 ha	20—alle 50 ha 20—under 50 ha	50—alle 100 ha 50—under 100 ha	100—alle 200 ha 100—under 200 ha	200—alle 300 ha 200—under 300 ha	Yhdistelmä. —			
																			alle 1 ha	1—alle 3 ha	3—alle 5 ha	5—alle 10 ha
Uudenmaan — Nylands Turun ja Porin — Åbo o. B:borgs Ahvenanmaan maakunta — Landsk. Åland Hämeen — T:hus Viipurin -Viborgs Mikkelin — S:t Michels Kuopion -Kuopio Vaasan — Vasa .. Oulun -Uleåborgs	5,708 6,755 341 6,236 8,409 2,074 4,179 6,884 4,495	5,917 7,159 350 6,437 8,718 2,250 4,273 7,987 4,800	1,228 5,871 18 3,185 590 1,913 3,757 4,155 2,502	1,976 7,338 163 3,200 1,709 502 678 2,666 1,239	84 1,383 33 125 192 286 541 609 10	28,917 57,351 430 32,715 18,128 16,820 27,737 35,645 24,815	60,129 111,005 1,588 97,581 95,545 75,499 145,410 120,380 94,428	89,046 168,356 2,018 130,296 113,673 92,319 173,147 156,025 119,243	3,960 938 — — 900 82 63 120 45	7,149 8,180 208 7,511 5,311 999 1,013 4,244 1,888	1,739 3,278 125 1,551 2,507 435 816 2,627 1,536	598 1,482 48 624 1,187 187 467 1,350 868	889 2,354 49 1,005 1,580 300 700 1,650 1,187	1,072 2,588 40 1,508 1,263 667 1,704 1,807 1,260	1,075 2,055 17 1,784 1,139 1,530 2,691 2,012 1,115	152 269 1 238 220 271 371 289 261	44 51 — 55 67 43 105 63 132	4 11 — 12 16 6 24 19 34				
Yht. — S:ma	45,081	47,891	23,219	19,471	3,263	242,558	801,565	1,044,123	6,108	36,501	14,614	6,811	9,714	11,909	13,418	2,072	560	126				

tiloja parceller		Tilain ja palstatilain Lägen- heternas och par- cellernas	Tiloja ja palstatiloina on erotettu				Tiloista ja palstatiloina on siirretty toiseen palkkaan				Palstain luku Skiftenas antal		Kustannuksia, Smk Kostnader, Fmk					
tiluksia lagt			Lägenheter och parceller hava avskilts				Avlägenheterna och parcellerna hava utflyttats				jaon alussa före delningen	jaon jälkeen efter delningen	Kostnader, Fmk					
		keskimääräinen ala — medelareal	torppareille — för torpare	mäkitupalaisille för backstugusittare	muille tilakomille för andra oasenttra	metsätiloja — skogslägenheter	rakentamattomia tiloja obebyggda lägenheter	entisiä tiloja ja palstatiloina tidigare avskilda lägenheter o. parceller	isenäisiksi muodos- tettuja	till självt. lägenheter ombildade	keskimäärin tilaa kohti i medeltal per lägenhet	koko luku — hela antalet	keskimäärin tilaa kohti i medeltal per lägenhet	keskimäärin tilaa kohti i medeltal per lägenhet	toimintusinsinöörin palkkio förtätningsingenjörrens arvode	varhaisesta jaosta för själva skiftet	muuta kustannuksia jaon johdosta övriga kostnader i följd av skiftet	yhleensä — summa
500 ha tai enemmän	500 ha eller därutöver																	

Sammandrag.

6	3	12,729	7.0	12,691	1,395	2,314	2,721	130	2,506	6	78	21	—	—	—	14,748	1.2	5,003,934	1,641,423	1,542,893	8,188,250
2	1	20,271	8.3	20,183	6,287	7,994	3,038	274	1,624	7	89	58	2	—	—	27,061	1.3	7,006,526	2,092,550	1,875,232	10,974,308
—	—	—	—	—	—	—	—	—	—	—	—	—	—	—	—	—	—	—	—	—	—
10	7	14,305	4.1	14,262	29	278	96	1	61	—	—	—	—	—	—	531	1.1	188,521	21,155	—	209,676
6	6	13,302	8.5	13,283	700	2,058	2,815	775	4,441	24	34	14	7	—	—	17,339	1.2	6,071,695	1,824,143	2,078,254	9,974,092
—	—	—	—	—	—	—	—	—	—	—	—	—	—	—	—	15,423	1.2	5,704,731	1,703,136	536,169	7,944,036
8	5	4,451	10.7	4,303	976	556	714	88	429	1	15	4	—	—	—	5,539	1.2	2,408,360	945,327	99,970	3,453,657
19	6	7,916	21.9	7,822	3,788	661	1,427	275	709	7	28	1	—	—	—	11,480	1.4	4,647,345	2,054,658	167,586	6,869,589
12	9	14,082	11.1	14,070	4,503	3,085	2,156	595	2,367	2	23	12	—	—	—	18,908	1.3	6,034,780	1,759,938	300,967	8,095,685
15	4	8,300	14.4	8,237	2,703	1,285	1,612	72	1,906	2	6	9	—	—	—	11,471	1.4	3,572,565	984,110	76,642	4,633,317
78	41	95,844	10.9	95,339	23,566	21,341	17,931	2,341	15,673	49	374	180	9	—	—	122,500	1.3	40,638,457	13,026,440	6,677,713	60,342,610



Luettelo

vuosina 1924—1928 päätetyistä palstatilan erottamisista (erillisistä) kunnittain.

Förteckning

över åren 1924—1928 avslutade jordavsöndringar (enbart) kommunvis.

Lääni, kihlakunta ja kunta Län, härad och kommun	Toimituksen luku — Antal föräktningar	Toimituksen alkaessa oli Vid förättningens vidtagande förefunnos					Tilusalaa ha Ägovidd ha			Jaossa on syntynyt tiloja ja palsta- Vid delningen uppkomna lägenheter och joilla on kaikkiaan maa- vilka omfatta ägor samman-									
		tiloja ja palstallajien lägenheter och parceller	torppia — torp	backstugunruden	maitupa-alueita	muuta vuokra-alueita andra legomnden	vihjelyä maata — odlad mark	metsämaata — skogsmark	yhteensä — summa	vesiä — vatten	alle 1 ha — under 1 ha	1—alle 3 ha 1—under 3 ha	3—alle 5 ha 3—under 5 ha	5—alle 10 ha 5—under 10 ha	10—alle 20 ha 10—under 20 ha	20—alle 50 ha 20—under 50 ha	50—alle 100 ha 50—under 100 ha	100—alle 200 ha 100—under 200 ha	200—alle 300 ha 200—under 300 ha
Uudenmaan lääni. —																			
<i>Raaseporin kihlakunta. Raseborgs härad.</i>																			
Bromarv	4	4	—	—	—	2.0	15.0	17.0	—	2	1	2	1	—	—	—	—	—	—
Degerby	2	2	—	—	—	2.0	2.0	4.0	—	3	2	—	—	—	—	—	—	—	—
Inkoo — Ingå	4	4	—	1	—	12.0	2.0	14.0	—	4	—	3	—	—	—	—	—	—	—
Pohja — Pojo	1	1	—	—	—	7.0	—	7.0	—	—	—	—	1	—	—	—	—	—	—
Sammatti	3	3	—	1	—	2.0	2.0	4.0	—	2	1	—	—	—	—	—	—	—	—
Tenhola — Tenala	1	1	—	—	—	—	3.0	3.0	—	—	1	—	—	—	—	—	—	—	—
<i>Lohjan kihlakunta. Lojo härad.</i>																			
Espoo — Esbo	99	99	1	1	—	37.1	64.2	101.3	108.0	127	15	2	3	—	—	—	—	—	—
Kirkkonummi — Kyrkslätt	33	37	—	—	—	40.2	73.0	113.2	8.0	36	9	7	2	1	—	—	—	—	—
Lohja — Lojo	6	6	—	—	—	7.0	1.0	8.0	—	29	—	1	—	—	—	—	—	—	—
Nummi	2	2	—	—	—	2.0	—	2.0	—	2	—	—	—	—	—	—	—	—	—
Pusula	1	1	—	—	—	0.3	—	0.3	—	1	—	—	—	—	—	—	—	—	—
Siuntio — Sjundeå	6	6	—	—	—	10.0	5.0	15.0	—	3	3	1	—	—	—	—	—	—	—
Vihti	8	9	—	—	—	7.1	20.1	27.2	—	7	4	1	2	—	—	—	—	—	—
<i>Helsingin kihlakunta. Helsinge härad.</i>																			
Helsingin pit. — Helsinge	216	221	—	—	2	109.0	110.0	219.0	—	519	18	4	2	1	1	—	—	—	—
Huopalahti — Hoplaks	11	17	—	—	—	—	5.0	5.0	—	15	—	—	—	—	—	—	—	—	—
Hyvinkää	45	45	—	—	—	6.0	8.0	14.0	—	58	1	—	—	—	—	—	—	—	—
Kerava	21	21	—	—	—	8.2	13.0	21.2	—	45	2	2	—	—	—	—	—	—	—
Kulosaari — Brändö	4	4	—	—	—	2.3	—	2.3	—	6	—	—	—	—	—	—	—	—	—
Mäntsälä	4	4	—	1	—	8.0	22.0	30.0	—	2	2	—	1	1	—	—	—	—	—
Nurmijärvi	8	8	—	—	—	3.0	6.0	9.0	—	9	3	—	—	—	—	—	—	—	—
Oulunkylä — Äggelby	8	8	—	—	—	1.0	16.0	17.0	—	15	1	—	—	1	—	—	—	—	—
Pornainen	1	1	—	—	—	1.0	—	1.0	—	1	—	—	—	—	—	—	—	—	—
Porvoo — Borgå	10	10	—	1	—	6.0	10.0	16.0	—	7	4	1	—	—	—	—	—	—	—
Pukkila	1	1	—	1	—	1.0	—	1.0	—	2	—	—	—	—	—	—	—	—	—
Sipoo — Sibbo	9	9	—	—	—	6.0	10.0	16.0	—	8	3	2	—	—	—	—	—	—	—
Tuusula — Tusby	65	66	—	—	—	41.0	85.0	126.0	—	234	15	3	4	—	—	—	—	—	—
<i>Pernajan kihlakunta. Pernå härad.</i>																			
Anjala	3	3	—	4	—	2.0	—	2.0	1.0	6	—	—	—	—	—	—	—	—	—
Elimäki	13	13	—	—	—	16.0	14.0	30.0	—	27	6	1	—	—	—	—	—	—	—
Iitti	10	10	—	2	—	14.0	7.0	21.0	—	12	6	2	—	—	—	—	—	—	—
Kuusankoski	7	7	—	—	—	9.0	11.0	20.0	—	26	1	1	1	—	—	—	—	—	—
Myrskylä — Mörskom	3	3	—	—	—	—	17.0	17.0	—	—	1	—	—	2	—	—	—	—	—
Orimattila	6	6	—	—	—	9.0	11.0	20.0	—	10	1	—	—	2	—	—	—	—	—
Pernaja — Pernå	1	1	—	4	—	—	1.0	1.0	—	4	—	—	—	—	—	—	—	—	—
Ruotsinpyhtää — Strömfors	2	2	—	—	1	1.0	1.0	2.0	—	2	—	—	—	—	—	—	—	—	—
Yhteensä — Summa	618	635	1	14	5	372.2	534.3	906.5	117.0	1,224	100	33	21	4	2	—	—	—	—

tiloja parceller	Tilain ja palsta- tilain Lägen- heternas och par- cellernas	Tilaja ja palstatilaja on erotettu Lägenheter och parceller hava avskilts				Tiloista ja palsta- tiloista on siirretty toiseen paikkaan Avlägenheterna och parcellerna hava utflyttats				Palstain luku Skiftenas antal		Kustannuksia, Smk Kostnader, Fmk					
		keskimääräinen ala — medelareal	luku on lisääntynyt antallet har ökat	torppareille — för torppare	metsätiloja — skogsägenheter	rakennattomia tiloja obebyggda lägenheter	entisiä tiloja ja palstatiloja tidigare avskiltdlägenheter o. parceller	itsenäisiksi muodostettuja till självt. lägenheter ombildade	muuta vuokra-alueita andra legområden mökkiru-alueita backstugumåden torppia — torp	jaon alussa före delningen	jaon jälkeen efter delningen	koko luku — hela antalet	keskimäärin tilaa kohti i medeltal per lägenhet	koko luku — hela antalet	keskimäärin tilaa kohti i medeltal per lägenhet	företättningsingenjörernas arvode	varsinisesta jaosta för själva skiftet

Nylands län.

6	2.8	6		2								6	1.0	2,495	583		3,078
5	0.8	5										7	1.4	600	150		750
7	2.0	4		1								7	1.0	1,932	361		2,293
1	7.0	1				1						1	1.0	589	40		629
3	1.3	3		1		1						3	1.0	1,186	355		1,541
1	3.0	1				1						1	1.0	732	250		982
147	0.7	128		1	11	1	52					154	1.0	59,887	12,182		72,069
56	2.0	44		1	6		12					56	1.0	16,722	2,782		19,504
30	0.3	27			14		1					30	1.0	5,559	990		6,549
2	1.0	2			2							2	1.0	1,388	225		1,613
1	0.3	1			1							1	1.0	703	120		823
7	2.1	6			1		2					10	1.4	2,531	530		3,061
14	1.9	10			2		2					15	1.1	3,348	460		4,308
545	0.4	497			207		60					551	1.0	164,067	21,773		185,840
15	0.3	15			1		5					16	1.1	7,412	1,157		8,569
59	0.2	59			8		35					59	1.0	18,048	5,566		23,614
49	0.4	36			18		10					49	1.0	16,585	2,865		19,450
6	0.4	4			1							6	1.0	2,990	950		3,940
6	5.0	4		1	1							6	1.0	1,800	205		2,005
12	0.8	12			4		4					12	1.0	4,065	559		4,624
17	1.0	14			7							17	1.0	6,003	1,315		7,318
1	1.0	1					1					1	1.0	507	80		587
12	1.3	10		2	2							12	1.0	5,479	500		5,979
2	0.5	1			1							2	1.0	382	60		442
13	1.2	13			5		4					13	1.0	5,265	1,304		6,569
256	0.5	227			158		39					259	1.0	54,324	9,538		63,862
6	0.3	6		4	1							6	1.0	1,623	370		1,993
34	0.9	32			2		23					34	1.0	8,897	1,478		10,375
20	1.1	11		2	2							20	1.0	4,629	536		5,165
29	0.7	27										29	1.0	6,288	1,316		7,604
3	5.7	3										7	2.3	900	150		1,050
13	1.5	8			1							13	1.0	3,025	317		3,342
4	0.3	3		4								4	1.0	610	60		670
2	1.0	2			1							2	1.0	790	327		1,117
1,384	0.7	1,223		17	460	1	253					1,411	1.0	411,861	69,454		481,315

tiloja parceller	Tilain ja palsta- tilain Lägen- heternas och par- cellernas	Tilaja ja palstatilaja on erotettu Lägenheter och parceller hava avskilt				Tiloista ja palsta- tiloista on siirretty toiseen paikkaan Av lägenheterna och parcellerna hava utflyttats		Palstain luku Skiftenas antal		Kustannuksia Smk Kostnader, Fmk			
		keskimääräinen ala — medelareal	torppareille — för torpare	rakennatonta tiloja oberyggda lägenheter	metsätiloja — skogslägenheter	rakennatonta tiloja oberyggda lägenheter	itsenäiseksi muodos- tettuja till självst. lägenheter ombildade	enistä tiloja ja palstatiloja tidigare avskilda lägenheter o. parceller	jaon alussa före delningen	jaon jälkeen efter delningen	toimintusinsinöörin palkkio företättningsingenjörrens arvode	varsinaisesta jaosta för själva skiftet	mutta kustannuksia jaon johdosta övriga kostnader i följd av skiftet
luku on lisäsiirryyt antaleet har ökas	mille tilatonille för andra obebottna												

Abo och Björneborgs län.

2	2.8	5	1	3	1					6	1.0	2,129	460		2,589
1	1.1	1			1					1	1.0	608	145		753
13	0.2	10		6	1					17	1.3	4,441	952		5,393
3	3.9	2		2	1					3	1.0	646	295	84	1,025
2	0.5	1		1						2	1.0	400	120		520
5	2.0	3			3					5	1.0	770	370		1,140
6	0.6	6								6	1.0	1,469	237	87	1,793
1	2.0	1								1	1.0	480	100		580
1	3.4	1		1						1	1.0	400	100		500
3	0.2	3			3					3	1.0	909	144		1,053
16	0.3	16		14						16	1.0	4,538	1,000		5,538
4	0.5	2		1	1					4	1.0	901	80		981
2	0.5	2		2						2	1.0	475	100		575
1	0.2	1		1						1	1.0	512	30		542
1	0.2	1		1						1	1.0	329	40		369
2	2.0	2		2						2	1.0	80	20		100
1	0.1	1		1						1	1.0	336	50		386
15	0.1	15		7	6					15	1.0	2,290	450		2,740
1	0.1	1			1					1	1.0	610	150		760
1	0.7	1								1	1.0	360	75		435
2	0.3	2		1	1					2	1.0	955	130		1,085
87	0.8	77	1	14	38					91	1.0	23,638	5,048	171	28,857

tiloja parceller.	Tilain ja palsta- tilain Lägen- heternas och par- cellernas	Tilaja ja palstatilaja on erotettu					Tiloista ja palsta- tiloista on siirretty toiseen paikkaan			Palstain luku Skiftenas antal		Kustannuksia, Smk Kostnader, Fmk			
		Lägenheter och parceller hava avskilts					Av lägenheterna och parcellerna hava utflyttats			jaon alussa före delningen	jaon jälkeen efter delningen	Kustannuksia jaon johdosta övriga kostnader i följd av skiftet			
tiluksia lagt	keskimääräinen ala — medelareal	torppareille — for torpare	metsetiloja — skogslägenheter	muille tilakomille for andra öresutena	rakennattomia tiloja Opebyggda lägenheter	itsenäisiksi muodos- tettuja	till självt. lägenheter ombildade	muuta vuokra- alheita andra legorandden	keskimäärin tilaa i medeltal per lägenhet	keskimäärin tilaa kohai i medeltal per lägenhet	koko luku — hela antalet	keskimäärin tilaa kohai i medeltal per lägenhet	varsinaisesta jaosta för skifta skiftet	Yhteensä — summa	

Landskapet Åland.

3	0.8	3	—	—	1	—	1	—	—	—	3	1.0	1,444	110	—	1,554
3	0.6	3	—	—	2	—	—	—	—	—	3	1.0	923	60	—	983
4	0.5	4	—	—	3	—	1	—	—	—	4	1.0	1,330	170	—	1,500
3	2.1	3	—	2	—	—	1	—	—	—	3	1.0	748	170	—	918
7	1.3	6	—	1	—	—	—	—	—	—	8	1.1	2,511	220	—	2,731
25	1.4	22	—	12	—	2	—	2	—	—	25	1.0	4,621	1,034	—	5,655
15	0.8	15	—	2	—	2	—	2	—	—	15	1.0	4,437	340	—	4,777
4	2.3	4	—	—	—	—	1	—	—	—	4	1.0	1,459	80	—	1,539
5	0.4	5	—	2	—	—	3	—	—	—	5	1.0	473	150	—	623
6	0.6	6	—	—	—	—	1	—	—	—	6	1.0	1,767	60	—	1,827
2	0.4	2	—	2	—	—	—	—	—	—	2	1.0	340	70	—	410
77	1.1	73	—	21	—	10	—	12	—	—	78	1.0	20,053	2,464	—	22,517

Tavastehus län.

1	0.1	1	—	—	1	—	—	—	—	—	1	1.0	626	—	—	626
2	0.5	2	—	—	—	—	—	—	—	—	2	1.0	967	300	—	1,267
1	0.1	1	—	—	—	—	—	—	—	—	1	1.0	655	—	—	655
2	0.5	2	—	—	1	—	1	—	—	—	2	1.0	1,064	120	—	1,184
2	0.4	2	—	—	1	—	1	—	—	—	2	1.0	1,381	130	—	1,511
1	0.4	1	—	—	—	—	—	—	—	—	1	1.0	500	60	—	560
8	0.3	8	—	—	4	—	4	—	—	—	8	1.0	3,297	361	—	3,658
2	0.1	2	—	—	2	—	—	—	—	—	2	1.0	1,015	140	—	1,155
24	0.1	24	—	—	21	—	1	—	—	—	25	1.0	7,161	1,247	—	8,408
6	0.2	6	—	—	2	—	1	—	—	—	6	1.0	2,754	—	—	2,754
7	0.9	6	—	—	3	—	1	—	—	—	8	1.1	3,192	410	—	3,602
14	0.2	14	—	—	5	—	8	—	—	—	14	1.0	3,686	1,290	—	4,976
1	0.5	1	—	—	—	—	1	—	—	—	2	2.0	629	104	—	733
19	0.7	19	—	—	5	—	1	—	—	—	19	1.0	4,225	857	—	5,082
1	0.1	1	—	—	1	—	—	—	—	—	1	1.0	430	70	—	500
5	0.2	5	—	—	—	—	—	—	—	—	5	1.0	1,265	387	—	1,652
2	0.5	2	—	—	—	—	1	—	—	—	2	1.0	1,022	200	—	1,222
3	11.3	3	—	—	—	—	3	—	—	—	3	1.0	700	390	—	1,090
4	1.3	4	—	—	3	—	1	—	—	—	4	1.0	1,432	214	—	1,646
15	0.3	15	—	—	6	—	3	—	—	—	15	1.0	4,383	1,414	—	5,797
2	0.9	2	—	—	1	—	1	—	—	—	2	1.0	1,119	155	—	1,274

tiloja parceller	Tilain ja palsta- tilain Lägen- heternas och par- cellernas	Tilaja ja palstatilaja on erotettu		Tiloista ja palsta- tiloista on siirretty toiseen paikkaan		Palstain luku Skiftenas antal		Kustannuksia, Smk Kostnader, Fmk		
		Lägenheter och parceller hava avskilts	Avlägenheterna och parcellerna hava utlyttats	jaon alussa före delningen	jaon jälkeen efter delningen	Kustannuksia jaon johdosta övriga kostnader i följd av skiftet		varsinaisesta jaosta för själva skiftet		
tiluksia lagt	keskimääräinen ala — medelareal	torppareille — för torpare	itsenäisesti muodos- tettuja	keskimäärin tilaa kohti i medeltal per lägenhet	toimintusinsinöörin palkkio förräkningsingenjörrens arvode	yhteensä — summa		yhteensä — summa		
500 ha tai enemmän 500 ha eller däröfver 300—alle 500 ha 300—under 500 ha	luku on lisäantanut antalet har ökat	muille tilatomille för andra observerna	enintään tiloja ja palstatiloja tidigare avskilda lägenheter o. parceller	koko luku — hela antalet	muuta vinkra-alueita andra legområdena					
yhteensä — summa		metsätiloja — skogslägenheter	torppia — torp		mäkitupa-alueita bäckstugunområdena					
35	0.2	35	8	8		35	1.0	11,427	2,657	14,084
1	0.5	1	1			1	1.0	250	70	320
2	0.4	2	1			2	1.0	765	199	964
17	0.1	17				17	1.0	4,236	560	4,796
2	1.5	2				2	1.0	643	90	733
1	0.1	1	1			1	1.0	431	50	481
2	0.2	2				2	1.0	654	153	807
2	1.0	2	2			2	1.0	905	285	1,190
3	1.1	3	3			3	1.0	497	140	637
3	1.1	3				3	1.0	1,116	290	1,406
2	37.5	2	1			2	1.0	570	125	695
1	1.0	1	2			1	1.0	480	478	958
2	3.5	2				2	1.0	845	222	1,067
194	1.0	193	77	3	33	197	1.0	64,322	13,168	77,490

Viborgs län.

2	0.6	2	1			2	1.0	500	133	633
14	1.0	11	1	6		14	1.0	5,564	1,003	6,567
10	0.7	7		4		10	1.0	2,961	100	3,061
9	1.3	9	3			9	1.0	2,270	392	2,662
1	1.0	1				1	1.0	250	50	300
25	1.2	24	8	7		25	1.0	7,473	695	8,168
20	0.4	19		16		20	1.0	5,458	1,694	7,152
271	0.6	245	1	143	1	271	1.0	49,466	8,709	58,175
20	0.2	20	6	8	2	20	1.0	5,737	2,335	8,072
2	0.5	2		2		2	1.0	642	147	789
1	0.4	1		1		1	1.0	298	320	618
17	0.5	16	13	1		17	1.0	6,759	1,740	8,499
9	2.1	9	2	1	5	9	1.0	3,682	782	4,464
1	0.1	1		1		1	1.0	560	170	730
5	1.0	5	2	1		5	1.0	1,613	505	2,118
4	1.0	4	1			4	1.0	1,935	320	2,255
1	0.1	1	1			1	1.0	500	140	640
1	2.0	1		1		1	1.0	455		531
32	0.5	31	16		5	32	1.0	9,615	3,591	13,206

Lääni, kihlakunta ja kunta Län, härad och kommun	Toimitusten luku — Antal förrättningar	Toimituksen alkaessa oli Vid förrättningens vidtagande förefunnos				Tilusala ha Ägoviidd ha				Jaossa on syntynyt tiloja ja palsta- Vid delningen uppkomna lägenheter och joilla on kaikkiaan maa- vilka omfatta ägor samman-									
		tiloja ja palstallioja lägenheter och parceller	torppia — torp	maikkurupa-alueita backstugumråden	muuta vuokra-alueita andra legområden	viljeltyä maata — odlad mark	metsämaata — skogsmark	yhteensä — summa	vesiä — vatten	alle 1 ha — under 1 ha	1—alle 3 ha 1—under 3 ha	3—alle 5 ha 3—under 5 ha	5—alle 10 ha 5—under 10 ha	10—alle 20 ha 10—under 20 ha	20—alle 50 ha 20—under 50 ha	50—alle 100 ha 50—under 100 ha	100—alle 200 ha 100—under 200 ha	200—alle 300 ha 200—under 300 ha	
<i>Jääskén kihlakunta. Jääskis härad.</i>																			
Antrea	14	14	—	—	11.7	17.7	29.4	—	12	6	1	1	—	—	—	—	—	—	
Joutseno	13	13	2	—	4.1	21.1	25.2	40.0	11	8	—	1	—	—	—	—	—	—	
Jääski	25	26	—	—	5.4	47.7	53.1	—	60	8	1	—	—	—	—	—	—	—	
Kirvu	10	10	—	—	7.6	3.0	10.6	—	10	1	—	—	—	—	—	—	—	—	
Ruokolahti	21	21	—	—	7.7	14.0	21.7	27.0	48	4	2	1	—	—	—	—	—	—	
Vuoksenranta	1	1	—	—	—	0.3	0.3	—	1	—	—	—	—	—	—	—	—	—	
<i>Äyräpään kihlakunta. Äyräpää härad.</i>																			
Heinjoki	2	2	—	—	1.0	6.0	7.0	—	1	—	—	1	—	—	—	—	—	—	
Kivennapa	25	25	—	—	20.0	16.8	36.8	—	30	2	—	3	—	—	—	—	—	—	
Muola	27	27	—	—	26.0	81.7	107.7	—	15	13	5	8	—	—	—	—	—	—	
Rautu	5	5	—	—	3.7	4.2	7.9	—	4	4	—	—	—	—	—	—	—	—	
Terijoki	29	29	—	—	13.4	12.2	25.6	—	42	—	1	—	—	—	—	—	—	—	
Valkjärvi	2	2	—	—	—	6.0	6.0	—	—	3	—	—	—	—	—	—	—	—	
Vuoksela	4	4	—	—	5.1	0.4	5.5	—	3	1	1	—	—	—	—	—	—	—	
<i>Käkisalmen kihlakunta. Kexholms härad.</i>																			
Hiitola	3	3	—	—	0.2	0.8	1.0	—	3	—	—	—	—	—	—	—	—	—	
Kaukola	4	4	—	—	1.1	0.4	1.5	—	4	—	—	—	—	—	—	—	—	—	
Käkisalmi	1	1	—	—	—	0.2	0.2	—	1	—	—	—	—	—	—	—	—	—	
Metsäpirtti	8	8	—	—	12.6	9.1	21.7	—	6	5	2	1	—	—	—	—	—	—	
Pyhäjärvi	11	11	—	—	12.0	4.2	16.2	—	7	5	1	—	—	—	—	—	—	—	
Räisälä	6	6	—	—	3.9	10.5	14.4	—	1	3	2	—	—	—	—	—	—	—	
Sakkola	15	15	—	—	5.1	11.8	16.8	—	13	2	1	1	—	—	—	—	—	—	
<i>Kurkijoen kihlakunta. Kronoborgs härad.</i>																			
Kurkijoki	1	1	—	—	—	3.2	3.2	—	—	—	1	—	—	—	—	—	—	—	
Parikkala	3	3	—	—	—	3.0	3.0	—	4	1	—	—	—	—	—	—	—	—	
<i>Sortavalan kihlakunta. Sordavala härad.</i>																			
Ruskeala	1	1	—	—	—	0.2	0.2	—	1	—	—	—	—	—	—	—	—	—	
Sortavala	2	2	—	—	0.1	0.1	0.2	—	2	—	—	—	—	—	—	—	—	—	
<i>Salmin kihlakunta. Salmis härad.</i>																			
Impilahti	1	1	—	—	—	0.2	0.2	—	1	—	—	—	—	—	—	—	—	—	
Salmi	1	1	—	—	—	0.5	0.5	—	5	—	—	—	—	—	—	—	—	—	
Suojärvi	12	12	—	—	3.0	12.0	15.0	—	10	5	—	—	—	—	—	—	—	—	
Yhteensä — Summa	453	455	—	2	212.5	498.1	710.6	67.0	674	119	26	24	—	—	1	—	—	—	

tiloja parceller	tilain ja palstain lägen- heternas och par- cellernas	Tiluja ja palstatiluja on erotettu lägenheter och parceller hava avskilts				Tiloista ja palst- atiloista on siirretty toiseen paikkaan Av lägenheterna och parcellerna hava utflyttats		Palstain luku Skiftenas antal		Kustannuksia, Smk Kostnader, Fmk			
		keskimääräinen ala — medelareal	luku on lisäantanut antalet har ökat	torppareille — för torpare	meestiluja — skogs- lägenheter nulle tilattomille för andra oasatna	itsenäisiksi muodos- tettuja till självst. lägenheter ombildade	entisiä tiloja ja palstataloja tidigare avskilda lägenheter o. parceller	jaon alussa före delningen	jaon jälkeen efter delningen	toimintusmaksuöörin palkkio fördriftningsgenörens arvode	varainnaisesta joosta för själva skiftet	muuta kustannuksia jaon johdosta övriga kostnader i följd av skiftet	yliteensä — summa
500 ha tai enemmän													
500 ha eller däröfver													
300—alle 500 ha													
300—under 500 ha													
yliteensä — summa													
20	1.5	16		2	11			20	1.0	7,297	2,195	—	9,492
18	1.4	16		2	6			19	1.1	7,176	2,456	—	9,632
69	0.8	69		15	34			71	1.0	16,669	3,201	—	19,870
11	1.0	11		7	4			11	1.0	4,047	854	—	4,901
55	0.4	53		4	22			55	1.0	16,022	2,864	—	18,886
1	0.3	1						1	1.0	448	220	—	668
2	3.5	2						2	1.0	835	120	—	955
35	1.1	34			15			35	1.0	10,576	2,904	—	13,480
41	2.6	41			6			42	1.0	9,973	2,255	—	12,228
8	1.0	7			3			9	1.1	2,946	738	—	3,684
43	0.6	37			19			43	1.0	15,185	3,161	—	18,346
3	2.0	3			1			3	1.0	1,035	369	—	1,404
5	1.1	5			2			5	1.0	1,929	565	—	2,494
2	0.3	3			2			3	1.0	1,683	260	—	1,943
4	0.4	4			3			4	1.0	1,574	300	—	1,874
1	0.2	1			1			1	1.0	569	100	—	669
14	1.6	9						14	1.0	4,200	1,160	—	5,360
13	1.2	13			7			13	1.0	5,924	958	—	6,882
6	2.4	6			5			6	1.0	2,167	175	236	2,578
17	1.0	17			5			17	1.0	6,994	1,702	—	8,696
1	3.2	1						1	1.0	250	103	—	353
5	0.6	3			1			5	1.0	1,010	231	—	1,241
1	0.2	1						1	1.0	455	176	—	631
2	0.1	2						2	1.0	800	143	—	943
1	0.2	1						1	1.0	389	188	—	577
5	0.1	5						5	1.0	988	93	—	1,081
15	1.0	15						15	1.0	8,355	1,457	—	9,812
844	0.8	785		24	293	31	242	849	1.0	235,234	51,774	312	287,320

tiloja parceller	Tilain ja palstatilain Lägen- heternas och par- cellernas	Tiloin ja palstatiloja on erotettu	Tiloista ja palstatiloista on siirretty toiseen paikkaan				Palstain luku Skiftenas antal		Kustannuksia, Smk Kostnader, Fmk				
			Av lägenheterna och parcellerna hava utflyttats				jaon alussa före delningen	jaon jälkeen efter delningen					
tiluksia lagt	keskimääräinen ala — medelaren	Lägenheter och parceller hava avskilts	Tiloin ja palstatiloja on erotettu				koko luku — hela antalet	keskimäärin tilaa kohhti i medeltal per lägenhet	koko luku — hela antalet	toimintusnsnöörin palkkio förräktungsingenörens arvode	varsinaisesta jaoista för själva skiftet	muuta kustannuksia jaoon johdosta övriga kostnader i följd av skiftet	yhteensä — summa
			itsenäiseksi muodos- tettuja till självst. lägenheter ombildade	enisiä tiloja ja palstatiloja tidigare avskilda lägenheter o. parceller	rakentamattomia tiloja obeygräda lägenheter	metsätiloja — skogslägenheter							

S:t Michels län.

3	0.5	3	—	1	—	—	—	—	—	3	1.0	1,360	389	—	1,749
5	0.2	5	—	—	—	—	—	—	—	5	1.0	1,053	102	—	1,155
2	1.0	2	—	—	—	2	—	—	—	2	1.0	720	184	—	904
1	1.0	1	—	—	—	—	—	—	—	1	1.0	452	120	—	572
1	2.0	1	—	—	—	—	—	—	—	1	1.0	368	161	—	529
1	2.0	1	—	—	—	—	—	—	—	1	1.0	200	170	—	370
13	0.7	13	—	1	1	2	—	—	—	13	1.0	4,153	1,126	—	5,279

Kuopio län.

1	1.0	1	—	—	—	—	—	—	—	1	1.0	480	100	—	580
2	3.5	1	—	—	—	—	—	—	—	2	1.0	482	299	—	781
2	1.5	1	—	—	—	—	—	—	—	2	1.0	305	20	—	325
2	5.0	2	—	—	—	—	—	—	—	4	2.0	360	50	—	410
1	1.0	1	—	—	—	—	—	—	—	1	1.0	158	48	—	206
1	0.3	1	—	—	—	—	—	—	—	1	1.0	150	60	—	210
1	1.0	1	—	—	—	—	—	—	—	1	1.0	300	200	—	500
1	2.0	1	—	—	—	—	—	—	—	1	1.0	—	147	—	147
2	1.0	2	—	—	—	—	—	—	—	2	1.0	604	270	—	874
1	1.0	1	—	—	—	—	—	—	—	1	1.0	300	84	—	384
14	2.0	12	—	—	—	4	—	—	—	16	1.1	3,139	1,278	—	4,417

tiloja parceller	Tilain ja palsta- tilain Lägen- heternas och par- cellernas	Tiloin ja palstatiloja on erotettu Lägenheter och parceller hava avskilt	Tiloista ja pal- statiloista on siirretty toiseen paikkaan		Palstain luku Skiftenas antal		Kustannuksia, Smk Kostnader, Fmk				
			Av lägenheterna och parcellerna hava utflyttats	itsenäisiksi muodos- tettuja till självt. lägenheter ombildade	jaon alussa före delningen	jaon jälkeen efter delningen					
tiluksia. lagt	keskimääräinen ala — medelareal	torppareille — för torpare	enisiä tiloja ja palstatiloja tälligare avskilda lägenheter o. parceller	muuta vuokra-alueita andra legoracken maktitupa-alueita bäckstugumadden torppia — torp	koko luku — hela antalet	keskimäärin tilaa kohti i medeltal per lägenhet	keskimäärin tilaa kohti i medeltal per lägenhet	toimitusinsinöörin palkkio förtätningsingenjörrens arvode	varsinaisia jaosta för splitva skifter	muuta kustannuksia jaon johdosta övriga kostnader i följd av skiftet	yhteensä — summa

Vasa län.

34	1.4	34	5	3	14	35	1.0	10,864	2,791	—	13,655
19	1.1	19	5	—	8	19	1.0	7,588	505	—	8,093
7	1.1	7	—	—	6	7	1.0	2,000	178	—	2,178
50	2.3	50	15	2	14	50	1.0	12,999	915	—	13,914
2	1.0	2	1	—	—	2	1.0	535	40	—	575
26	0.3	26	7	—	—	26	1.0	10,024	2,835	—	12,859
3	0.7	3	3	—	—	3	1.0	855	110	—	965
2	1.0	2	2	—	—	2	1.0	450	40	—	490
2	2.1	2	1	1	—	2	1.0	1,090	80	—	1,170
10	2.0	9	4	—	—	11	1.1	2,587	653	—	3,240
33	1.4	3	9	—	12	33	1.0	10,058	1,563	—	11,621
1	1.0	1	1	—	—	1	1.0	451	80	—	531
3	2.7	3	1	1	2	3	1.0	855	65	—	920
11	1.6	11	2	2	5	11	1.0	3,724	1,000	—	4,724
3	1.2	3	1	—	2	3	1.0	557	65	—	622
1	2.0	1	1	—	—	1	1.0	295	100	—	395
190	0.2	190	2	18	155	190	1.0	20,192	5,574	—	25,766
3	0.7	3	3	—	—	3	1.0	1,465	120	—	1,585
1	0.3	1	1	—	—	1	1.0	464	40	—	504
1	3.0	1	1	—	—	1	1.0	573	100	—	673
2	0.5	2	2	—	—	2	1.0	975	80	—	1,055
2	1.4	2	1	—	—	2	1.0	714	100	—	814
8	2.8	6	—	—	3	8	1.0	1,523	40	—	1,563
3	1.3	3	—	—	—	3	1.0	1,624	340	—	1,964
11	0.8	11	5	1	2	11	1.0	3,222	660	—	3,882
16	1.2	16	3	—	1	16	1.0	6,117	1,300	—	7,417
23	1.5	23	13	—	10	23	1.0	10,063	985	—	11,048
7	1.3	7	4	—	—	7	1.0	2,109	130	—	2,239
2	3.5	2	1	—	1	2	1.0	500	60	—	560
1	1.0	1	—	—	—	1	1.0	472	137	—	609
12	0.7	12	5	6	1	12	1.0	4,033	740	—	4,773
8	1.3	8	—	—	8	8	1.0	3,989	230	—	4,219
3	1.0	3	1	—	—	3	1.0	1,080	100	—	1,180
4	1.0	4	—	—	—	4	1.0	1,933	605	—	2,538

tiloja parceller	Tilain ja palstatilain Lägen- heternas och par- cellernas	Tiloin ja palstatiloin -on erotettu							Tiloin ja pal- statiloin -on sirretty toiseen paikkaan		Palstain luku Skiftenas antal		Kustannuksia Smk Kostnader, Fmk			
		Lägenheter och parceller hava avskilts							Av lägenheterna och parcellerna hava utflyttats		jaon alussa före delningen	jaon jälkeen efter delningen	Kustannuksia Smk Kostnader, Fmk			
tiluksila lagt		torppareille — för torppare	mullie tilakomille för andra oasenttina	mäkitupalustille för backstugusittare	metsätiloja — stogslägenheter	rakentamatonnia tiloja obedygde lägenheter	entsisiä tiloja ja palstatiloja tidigare avskilten lägenheter o. parceller	itsenäisiksi muodos- tettuja till självst. lägenheter ombildade	mitä vuokra-alueita andra legområden mäkitupa-alueita backstugumråden torppia — torp	koko luku — hela antalet	keskimäärin tilaa kohti i medeltal per lägenhet	koko luku — hela antalet	toimintusainiohin pakkoio förrättningsingenjörrens arvode	varsinaisesti jaostea för siltiva skiftet	mutta kustannuksia jaon johdosta övrige kostnader i följd av skiftet	ytteenstä — summa
500 ha tai enemmän 500 ha eller därutöver																
300—alle 500 ha																
300—under 500 ha																
ytteenstä — summa																
1	0.1	1								1	1.0	408	158	—	566	
6	1.8	6								6	1.0	1,690	355	—	2,045	
4	1.3	4								4	1.0	1,630	240	—	1,870	
10	1.3	10	1							10	1.0	3,225	240	—	3,465	
1	1.0	1								1	1.0	192	10	80	282	
1	5.0	1								1	1.0	612	—	367	979	
2	3.5	2								3	1.5	1,248	151	—	1,399	
2	3.0	2								2	1.0	670	105	—	775	
7	1.9	7								7	1.0	3,119	460	—	3,579	
4	1.5	4								4	1.0	2,518	—	—	2,518	
5	2.0	5	1							5	1.0	993	—	—	993	
1	2.0	1								1	1.0	483	—	—	483	
3	3.0	3								3	1.0	820	—	—	820	
1	1.0	1								1	1.0	493	160	—	653	
2	1.0	2								2	1.0	496	120	—	616	
7	3.4	7								7	1.0	4,675	190	—	4,865	
4	1.8	4								4	1.0	1,999	100	—	2,099	
1	6.0	1								1	1.0	—	110	—	110	
1	4.0	1								1	1.0	730	100	—	830	
2	0.5	2								2	1.0	625	—	—	625	
29	0.7	29	1							29	1.0	5,180	7,139	—	12,319	
3	2.6	3								3	1.0	1,083	140	—	1,223	
1	0.1	1								1	1.0	350	139	—	489	
2	0.4	2								2	1.0	866	125	—	991	
1	0.1	1								1	1.0	335	70	—	405	
605	1.1	604	2	36	149	7	267	—	—	608	1.0	160,420	32,473	447	193,340	

Uleåborgs län.


1	1.0	1								1	1.0	520	206	—	726
1	1.0	1								1	1.0	300	150	—	450
2	6.5	2			1					2	1.0	200	30	—	230
1	1.0	1								1	1.0	400	120	—	520
1	4.0	1								1	1.0	—	50	—	50
1	2.0	1	1							1	1.0	350	90	—	440

	Toimitusten luku — Antal företågningar	Toimituksen alkaessa oli Vid förrättningens vidtagande förefunnos					Tilusalaa ha Ägovidd ha			Jaossa on syntynyt tiloja ja palsta- Vid delningen uppkomna lägenheter och joilla on kaikkiaan maa- vilka omfatta ägor samman-									
		tiloja ja palstatiloja lägenheter och parceller	torppia — torp	muilta vuokra-alueilta andra lögområden	mökkimaa-alueilta backstugumråden	viljeltyä maata — odlad mark	yhteensä — summa	vesiä — vatten	alle 1 ha — under 1 ha	1—alle 3 ha 1—under 3 ha	3—alle 5 ha 3—under 5 ha	5—alle 10 ha 5—under 10 ha	10—alle 20 ha 10—under 20 ha	20—alle 50 ha 20—under 50 ha	50—alle 100 ha 50—under 100 ha	100—alle 200 ha 100—under 200 ha	200—alle 300 ha 200—under 300 ha		
																		Yhdistelmä. —	
Lääni, kihlakunta ja kunta Län, härad och kommun																			
<i>Saloisten kihlakunta. Salo härad.</i>																			
Kalajokki	2	3	—	—	5.0	2.0	7.0	—	2	—	—	1	—	—	—	—	—	—	
Oulainen	7	7	—	—	11.0	8.0	19.0	—	7	—	—	2	—	—	—	—	—	—	
Saloinen	2	2	—	—	3.0	5.0	8.0	—	—	2	—	—	—	—	—	—	—	—	
Vihanti	2	2	—	—	11.0	—	11.0	—	3	1	—	1	—	—	—	—	—	—	
Ylivieska	1	1	—	—	—	1.0	1.0	—	2	—	—	—	—	—	—	—	—	—	
<i>Haapajärven kihlakunta. Haapajärvi härad.</i>																			
Haapajärvi	4	5	—	—	3.0	28.0	31.0	—	5	1	1	3	—	—	—	—	—	—	
Haapavesi	9	9	—	—	33.0	22.0	55.0	—	4	6	3	4	—	—	—	—	—	—	
Kestilä	1	1	—	—	3.0	5.0	8.0	—	—	—	—	1	—	—	—	—	—	—	
Nivala	4	4	—	—	5.0	4.0	9.0	—	2	—	2	—	—	—	—	—	—	—	
Pyhäjärvi	2	2	—	—	1.0	1.0	2.0	—	2	—	—	—	—	—	—	—	—	—	
Pyhäntä	1	1	—	—	1.0	4.0	5.0	—	—	—	1	—	—	—	—	—	—	—	
<i>Kajaanin kihlakunta. Kajana härad.</i>																			
Paltamo	8	8	—	—	7.0	6.0	13.0	—	12	—	—	1	—	—	—	—	—	—	
Sotkamo	3	3	—	—	—	3.0	3.0	—	4	1	—	—	—	—	—	—	—	—	
Suomussalmi	1	2	—	—	—	8.0	8.0	—	—	—	—	1	—	—	—	—	—	—	
<i>Kemin kihlakunta. Kemi härad.</i>																			
Kemi	9	9	—	—	24.0	8.0	32.0	—	5	2	1	3	—	—	—	—	—	—	
Kolari	1	1	—	—	1.0	2.0	3.0	—	—	—	1	—	—	—	—	—	—	—	
Rovaniemi	1	1	—	—	1.0	1.0	2.0	—	—	1	—	—	—	—	—	—	—	—	
Tervola	2	2	—	—	1.0	3.0	4.0	—	1	1	—	—	—	—	—	—	—	—	
Turtola	1	1	—	—	—	3.0	3.0	—	—	—	1	—	—	—	—	—	—	—	
Yhteensä — Summa	68	71	—	—	119.0	127.0	246.0	—	53	16	11	18	1	—	—	—	—	—	
Uudenmaan — Nylands....	618	635	1	14	5	372.2	534.3	906.5	117.0	1,224	100	33	21	4	2	—	—	—	
Turun ja Porin — Åbo och Björneborgs	40	42	—	5	13	32.6	34.7	67.3	115.0	73	9	3	2	—	—	—	—	—	
Ahvenanmaan maakunta — Landskapet Åland.....	52	52	—	—	—	38.1	46.1	84.2	—	55	16	3	3	—	—	—	—	—	
Hämeen — Tavastehus	124	125	—	—	2	44.0	140.7	184.7	—	174	14	1	3	1	—	1	—	—	
Viipurin — Viborgs	453	455	—	—	2	212.5	498.1	710.6	67.0	674	119	26	24	—	1	—	—	—	
Mikkelin — S:t Michels ..	9	9	—	—	1	2.3	7.3	9.6	—	10	3	—	—	—	—	—	—	—	
Kuopion — Kuopio	11	11	—	—	—	9.5	18.8	28.3	—	7	5	—	2	—	—	—	—	—	
Vaasan — Vasa	297	298	—	—	3	374.3	267.0	641.3	—	443	105	36	19	2	—	—	—	—	
Oulun — Uleåborgs	68	71	—	—	—	119.0	127.0	246.0	—	53	16	11	18	1	—	—	—	—	
Yhteensä — Summa	1,672	1,698	1	25	33	1,204.5	1,674.0	2,878.5	339.0	2,713	387	113	92	8	3	1	—	—	

tiloja parceller	Tilain ja palsta- tilain Lägen- heternas och par- cellernas	Tiloin ja palstatiloin on erotettu					Tiloin ja palsta- tiloin on siirretty toiseen paikkaan				Palstain luku Skiftenas antal		Kustannuksia, Smk Kostnader, Fmk						
		Lägenheter och parceller hava avskilts					Av lägenheterna och parcellerna hava utflyttats				jaon alussa före delningen	jaon jälkeen efter delningen	Kustannuksia, Smk Kostnader, Fmk						
tiluksia lagt	keskimääräinen ala — medelareal	luku on lisäantyyt antalel har ökaas	mäktynpalasille för backstugusittare	torpparelle — för torppare	metsätiloja — skogslägenheter	muille tilatontille för andra obesutina	rakentamattomia tiloja obebyggda lägenheter	aitaisia tiloja ja palstatiloja tidigare avskilts lägenheter o. parceller	itsenäisiksi muodos- tettuja till självst. lägenheter ombildade	muuta vuokra- aluetta andra legoomrändan mäktynpa- aluetta backstugumrändan	torppia — torpp	koko luku — hela antalet	keskimäärin tilaa kohti i medeltal per lägenhet	koko luku — hela antalet	keskimäärin tilaa kohti i medeltal per lägenhet	toimintusuhde förädlingsingenjörrens arvode	varsinaisesta jaosta för själva skiftet	muuta kustannuksia jaon johdosta övriga kostnader i följd av skiftet	yhteensä — summa
500 ha tai enemmän 500 ha eller därnöver																			
300—alle 500 ha																			
300—under 500 ha																			
yhteensä — summa																			
3	2.3	3					1						3	1.0	2,800	210		3,010	
9	2.1	9											9	1.0	3,138	1,007		4,145	
3	2.7	3					2						3	1.0	442	100		542	
5	2.2	5											5	1.0	1,500	350		1,850	
2	0.5	2											2	1.0	886	135		1,021	
10	3.1	10					2						11	1.1	1,250	625		1,875	
17	3.2	16	1				6						17	1.0	4,379	1,310		5,689	
1	8.0	1					1						1	1.0	250	50		300	
4	2.3	4	1				1						4	1.0	1,465	170		1,635	
2	1.0	2											2	1.0	800	240		1,040	
1	5.0	1					1						1	1.0	677	100		777	
13	1.0	13											13	1.0	4,045	929		4,974	
5	0.6	5											5	1.0	2,158	692		2,850	
1	8.0												1	1.0		450		450	
11	2.9	11		2									12	1.1	3,319	1,060		4,379	
1	3.0	1											1	1.0	616	220		836	
1	2.0	1											1	1.0	60	1,530		1,590	
2	2.0	2											2	1.0	511	300		811	
1	3.0	1											1	1.0	538	200		738	
99	2.5	97	3	3	50		16						101	1.0	30,604	10,324		40,928	
1,384	0.7	1,223		17	460	1	253						1,411	1.0	411,861	69,454		481,315	
87	0.8	77	1	14	38		12						91	1.0	23,638	5,048	171	28,857	
77	1.1	73		21	10		12						78	1.0	20,053	2,464		22,517	
194	1.0	193			77	3	33						197	1.0	64,322	13,168		77,490	
844	0.8	785		24	273	31	242						849	1.0	235,234	51,774	312	287,320	
13	0.7	13		1	1		2						13	1.0	4,153	1,126		5,279	
14	2.0	12			4								16	1.1	3,139	1,278		4,417	
605	1.1	604	2	36	149	7	267						608	1.0	160,420	32,473	447	193,340	
99	2.5	97	3	3	50		16						101	1.0	30,604	10,324		40,928	
3,317	0.9	3,077	6	116	1,082	42	837						3,364	1.0	953,424	187,109	930	1,141,463	

Sammandrag.

1,384	0.7	1,223		17	460	1	253						1,411	1.0	411,861	69,454		481,315
87	0.8	77	1	14	38		12						91	1.0	23,638	5,048	171	28,857
77	1.1	73		21	10		12						78	1.0	20,053	2,464		22,517
194	1.0	193			77	3	33						197	1.0	64,322	13,168		77,490
844	0.8	785		24	273	31	242						849	1.0	235,234	51,774	312	287,320
13	0.7	13		1	1		2						13	1.0	4,153	1,126		5,279
14	2.0	12			4								16	1.1	3,139	1,278		4,417
605	1.1	604	2	36	149	7	267						608	1.0	160,420	32,473	447	193,340
99	2.5	97	3	3	50		16						101	1.0	30,604	10,324		40,928
3,317	0.9	3,077	6	116	1,082	42	837						3,364	1.0	953,424	187,109	930	1,141,463



Luettelo

vuosina 1924—1928 päätetyistä lohkomisista ja palstatilan erottamisista
(yhdessä) kunnittain.

Förteckning

över åren 1924—1928 avslutade styckningar och jordavsöndringar
(kombinerade) kommunvis.

Lääni, kihlakunta ja kunta. Län, härad och kommun.	Toimitusten luku — Antal förrättningar	Toimituksen alkaessa oli Vid förrättningens vidtagande förefunnos				Tilusala ha Ägovidd ha			Jaossa on syntynyt tiloja ja palsta- Vid delningen uppkomna lägenheter och joilla on kaikkiaan maa- vilka omfatta ägor samman-																			
		tiloja ja palstatiloina lägenheter och parceller	torppia — torp	muuta vuokra-alueita andra legoområden	määrätyksi-alueita. bäcksguonränder	viljeltyä maata — odind mark	metsämaata — skogsmark	yhteensä — summa	vesiä — vatten	alle 1 ha — under 1 ha	1—alle 3 ha 1—under 3 ha	3—alle 5 ha 3—under 5 ha	5—alle 10 ha 5—under 10 ha	10—alle 20 ha 10—under 20 ha	20—alle 50 ha 20—under 50 ha	50—alle 100 ha 50—under 100 ha	100—alle 200 ha 100—under 200 ha	200—alle 300 ha 200—under 300 ha										
																			7	6	1	20	1	1	1	1	1	1
<i>Ilmajoen kihlakunta. Ulmola härad.</i>																			Vaasan lääni. —									
Ilmajoki: lohkot. — styck. lägenhet. palstat. — parceller	7	7	—	—	38 16.0	45 9.0	83 25.0	—	2 2	—	5 5	5 1	1 1	—	—	—	—	—										
Jalasjärvi: lohkot. — styck. lägenhet. palstat. — parceller	6	6	3	1	18 13.0	91 9.0	109 22.0	—	1 3	5 5	3 3	5 —	4 —	—	—	—	—	—										
Kauhajoki: lohkot. — styck. lägenhet. palstat. — parceller	1	1	—	—	— 7.0	—	143 143 7.0	—	—	—	3	—	—	—	1	—	1	—										
Kurikka: lohkot. — styck. lägenhet. palstat. — parceller	20	26	22	7	184 57.0	484 112.0	668 169.0	—	3 13	7 16	9 12	16 7	10 3	7	1	—	—	—										
<i>Närpiön kihlakunta. Närpes härad.</i>																												
Närpiö — Närpes: lohkot. — styck. lägenhet. palstat. — parceller	1	1	—	1	10 1.0	2	12 1.0	—	1 2	2	2	—	—	—	—	—	—	—										
<i>Korsholman kihlakunta. Korsholms härad.</i>																												
Isokyrö: lohkot. — styck. lägenhet. palstat. — parceller	1	1	—	—	25	46 23.0	71 23.0	—	—	8	—	3 1	—	1	—	—	—	—										
<i>Lapuan kihlakunta. Lappo härad.</i>																												
Alahärmä: lohkot. — styck. lägenhet. palstat. — parceller	1	1	—	1	5 1.0	1	6 1.0	—	—	1	1	—	—	—	—	—	—	—										
Kauhava: lohkot. — styck. lägenhet. palstat. — parceller	1	1	—	—	8 1.0	30	38 1.0	—	—	—	1	—	—	—	1	—	—	—										
Vöyri — Vörå: lohkot. — styck. lägenhet. palstat. — parceller	1	1	—	—	25 1.0	113	138 1.0	—	—	4	1	2	5	1	—	—	—	—										

tiloja parceller	Tilain ja palsta- tilain Lägen- heternas och par- cellernas	Tiljoja ja palstatiljoja on erotettu							Tiloista ja pals- tatiiloista on sirretty toiseen paikkaan		Palstain luku Skiftenas antal		Kustannuksia, Smk Kostnader, Fmk					
		Lägenheter och parceller hava avskilts							Av lägenheterna och parcellerna hava utflyttats		jaon alussa före delningen	jaon jälkeen efter delningen	toimintusinsinöörin palkkio förrättningsingenjörrens arvode	varsinaisesta jaosta för själva skiftet	muuta kustannuksia jaon johdosta övriga kostnader i följd av skiftet	yhteensä — summa		
tiluksia lagt	keskimääräinen ala — medelareal	torppareille — för torppare	mäkitiljoja — skogslägenheter	mutte tilattonille för andra oasentna	mäkitupalaistille för väskseugnstare	rakentamattomia tiljoja obebyggda lägenheter	entisiä tiljoja ja palstatiljoja tidigare avskilda lägenheter o. parceller	itsenäisiksi muodos- tettuja	till självst. lägenheter ombildade	koko luku — hela antalet	keskimäärin tiljaa kohiti i medeltal per lägenhet	keskimäärin tiljaa kohiti i medeltal per lägenhet					6	2.0
500 ha tai enemmän 500 ha eller däruöver 300—alle 500 ha 300—under 500 ha	yliteensä — summa	2	—	1	—	—	—	—	—	—	—	—	2	1.0	29,409	8,976	—	38,385
—	—	123	11.8	123	27	9	5	13	22	—	—	—	172	1.4				
—	—	88	2.9	88	4	4	15	15	20	—	—	—	88	1.0	—	—	—	—
—	—	11	13.9	11	11	—	—	—	—	—	—	—	16	1.5				
—	—	2	2.0	2	—	1	—	—	—	—	—	—	2	1.0				
—	—	7	21.6	7	—	4	—	—	3	—	—	—	10	1.4	1,800	466	—	2,266
—	—	4	0.8	4	—	—	—	—	—	—	—	—	4	1.0				
—	—	1	13.0	1	—	—	—	—	—	—	—	—	1	1.0	350	120	—	470
—	—	1	3.0	1	—	—	—	—	—	—	—	—	1	1.0				
—	—	1	10.0	1	—	—	—	—	—	—	—	—	1	1.0	918	341	—	1,259
—	—	1	4.0	1	—	—	—	—	—	—	—	—	1	1.0				
—	—	8	20.8	8	5	—	—	—	1	—	—	—	11	1.4	4,716	1,872	—	6,588
—	—	5	1.2	5	—	—	—	—	—	—	—	—	5	1.0				
—	—	2	2.0	2	—	—	—	—	—	—	—	—	4	2.0	618	320	—	938
—	—	2	3.5	2	—	—	—	—	—	—	—	—	2	1.0				
—	—	30	16.6	30	16	4	3	—	4	—	—	—	43	1.4	10,719	3,919	—	14,638
—	—	15	1.8	15	—	1	7	—	—	—	—	—	15	1.0				

Uleåborgs än.

tiloja parceller -	Tilain ja palsta- tilain Lägen- heternas och par- cellernas	Tiloin ja palstatiloin on erotettu						Tiloin ja pal- statiloin on siirretty toiseen paikkaan		Palstain luku Skiftenas antal		Kustannuksia, Smk Kostnader, Fmk				
		Lägenheter och parceller hava avskilt						Av lägenheterna och parcellerna hava utflyttats		jaon alussa före delningen	jaon jälkeen efter delningen	toimintusinsidörin palkko förrättningsingenjörens arvode				
tiluksia lagt		torppareille — för torppare	rakentamattomia tiloja öppelysöda lägenheter	metstiloja — skogslägenheter	muille tilakomille för andra öbesutina	makitupa-asille för bäckstugusittare	itsenäisiksi muodos- tettuja till självst. lägenheter ombildade	entisiä tiloja ja palstatiloja tidigare avskiltia lägenheter o. parceller	keskimäärin tilaa kohti i medeltal per lägenhet	koko luku — hela antalet	muuta vuokra-alueita andra legomattana makitupa-alueita bäckstugumattana torppia — torp	keskimäärin tilaa kohti i medeltal per lägenhet	koko luku — hela antalet	varsinaisesta jaosta för själva skiftet	övriga kostnader i följd av skiftet	yhteensä — summa

Sammandrag.


25	7.0	25	7	4	—	—	14	—	—	—	30	1.2	2,836	3,523	—	6,359
9	0.7	9	—	4	1	—	3	—	—	—	9	1.0				
6	7.3	6	—	—	—	—	6	—	—	—	11	1.8	2,285	3,202	—	5,487
3	1.3	3	—	3	—	—	—	—	—	—	3	1.0				
10	11.5	10	—	2	—	—	1	—	—	—	13	1.3	640	396	—	1,036
5	1.2	5	—	—	—	—	—	—	—	—	5	1.0				
12	10.8	12	—	—	4	—	8	—	—	—	30	2.5	5,419	3,121	1,061	9,601
59	1.0	59	—	3	34	—	2	—	—	—	60	1.0				
2	10.5	2	2	—	—	—	—	—	—	—	2	1.0	909	509	—	1,418
3	1.6	3	—	—	2	—	—	—	—	—	3	1.0				
12	22.3	12	8	—	3	—	—	—	—	—	17	1.4	3,487	1,675	—	5,162
6	0.5	6	—	1	—	—	—	—	—	—	6	1.0				
123	11.8	123	27	9	5	13	22	—	—	—	172	1.4	29,409	8,976	—	38,385
88	2.9	88	4	4	15	15	20	—	—	—	88	1.0				
30	16.6	30	16	4	3	—	4	—	—	—	43	1.4	10,719	3,919	—	14,638
15	1.8	15	—	1	7	—	—	—	—	—	15	1.0				
220	12.3	220	60	19	15	13	55	—	—	—	318	1.4	55,704	25,321	1,061	82,086
188	1.9	188	4	16	79	15	25	—	—	—	189	1.0				

Luettelo

vuosina 1924—1928 päätetyistä asutustilojen erottamisista valtion
metsämailla kunnittain.

Förteckning

över åren 1924—1928 avslutade utbrytningar av kolonisationslägenheter
å statens skogsmarker.



Luettelo

vuosina 1924—1928 päätetyistä vesialueen jaoista kunnittain.

Förteckning

över åren 1924—1928 avslutade skiften av vattenområden kommunvis.

	Toimitusten luku — Antal förrättningar	Toimituksen alkaessa oli				Tilusalha			Palstain luku jaon jälkeen		Kustannuksia, Smk			
		Vid förrättningens vidtagande förefunnos				Ägovidd ha			Skiftenas antal efter delningen		Kostnader, Fmk			
		tiloja ja palstallaja	torppia — torp	muuta vuokra-alueita	viilejvi maata — odlat mark	metseenä — skogsmark	yhteensä — summa	vesiä — vatten	koko luku — hela antalet	koskimäärin tilaa kohti i medeltal per lägenhet	toimitusinsidöin palkkio	varsinaisesta jaosta för själva skiftet	muuta kustannuksia jaon johdosta övriga kostnader i följd av skiftet	yhteensä — summa
Lääni, kihlakunta ja kunta Län, härad och kommun														
Uudenmaan lääni. — Nylands län.														
<i>Raaseporin kihlakunta. Raseborgs härad.</i>														
Bromarv	1	6	—	—	—	—	—	1,012	8	1.3	2,282	1,300	—	3,582
Degerby	2	10	—	—	—	—	—	228	14	1.4	2,384	1,877	—	4,261
Snappertuna	1	1	—	—	—	—	—	37	4	4.0	1,229	311	—	1,540
Tammisaari — Ekenäs	2	4	—	—	—	—	—	839	14	3.5	3,230	1,027	—	4,257
Tenhola — Tenala	2	14	—	—	—	—	—	634	24	1.7	6,708	1,612	—	8,320
<i>Lohjan kihlakunta. Lojo härad.</i>														
Espoo — Esbo	3	24	—	—	—	—	—	1,177	36	1.5	3,655	2,276	—	5,931
Kirkkonummi — Kyrkslätt	2	5	—	—	—	—	—	1,181	10	2.0	3,760	5,419	—	8,909
Lohja — Lojo	2	16	—	—	—	—	—	700	34	2.1	6,812	1,936	—	8,748
Nummi	1	3	—	—	—	—	—	43	6	2.0	1,317	260	120	1,697
Siuntio — Sjundeå	3	32	—	—	—	—	—	98	36	1.1	3,764	4,090	—	7,854
<i>Helsingin kihlakunta. Helsinge härad.</i>														
Askola	1	10	—	—	—	—	—	82	10	1.0	2,066	850	—	2,916
Porvoo — Borgå	3	122	—	—	—	—	—	3,272	34	0.3	4,148	1,897	—	6,045
Sipoo — Sibbo	1	2	—	—	—	—	—	49	2	1.0	779	960	—	1,739
<i>Pernajan kihlakunta. Pernå härad.</i>														
Anjala	2	65	—	—	—	—	—	581	94	1.4	14,805	9,178	—	23,983
Pernaja — Pernå	4	64	—	—	—	—	—	13,378	85	1.3	16,691	10,317	—	27,008
Yhteensä — Summa	30	378	—	—	—	—	—	23,311	411	1.1	73,630	43,040	120	116,790
Turun ja Porin lääni. — Åbo och Björneborgs län.														
<i>Mynämäen kihlakunta. Virmo härad.</i>														
Rymättylä	1	24	—	—	—	—	—	1,386	40	1.7	11,237	3,568	—	14,805
<i>Piikkiön kihlakunta. Piikkis härad.</i>														
Paimio	1	5	—	—	—	—	—	60	5	1.0	2,965	735	—	3,700
Piikkiö	1	14	—	—	—	—	—	87	16	1.1	2,251	610	—	2,861
<i>Tyrvään kihlakunta. Tyrvis härad.</i>														
Lavia	1	4	—	—	—	—	—	652	5	1.3	1,248	394	—	1,642
<i>Maskun kihlakunta. Masku härad.</i>														
Raisio	1	3	—	—	—	—	—	28	4	1.3	1,568	400	—	1,968
Yhteensä — Summa	5	50	—	—	—	—	—	2,213	70	1.4	19,269	5,707	—	24,976

Läni, kihlakunta ja kunta Län, härad och kommun	Toimituksen alkaessa oli Vid förättningens vidtagande före- funnos	Tilusala ha Ägovidd ha						Palstain luku jaon jälkeen Skiftenas antal efter delningen		Kustannuksia, Smk Kostnader, Fmk				
		viljeltyä maata — odlat mark	muuta vuokra-alueita andra legoområden	mäkintä-alueita bäcksgårdsmåden	torppia — torp	tiloja ja palstallia längheter och parceler	Yhteensä — summa	meisämaata — skogsmark	Yhteensä — summa	keskimäärin tilaa kohti i medeltal per länghet	koko luku — hela antalet	toimitusinsinööriin palkkio förättningensgenötterns arvode	varsinaisesta jaosta för själva skiftet	muuta kustannuksia jaon johdosta övriga kostnader i följd av skiftet
Hämeen lääni. — Tavastehus län.														
<i>Tammelan kihlakunta. Tammela härad.</i>														
Sääksmäki	1	2	—	—	—	—	—	1,004	9	4.5	512	1,790	—	2,302
<i>Hauhon kihlakunta. Hauho härad.</i>														
Tyrvääntö	1	18	—	—	—	—	—	859	36	2.0	1,056	143	—	1,199
Yhteensä — Summa	2	20	—	—	—	—	—	1,863	45	2.3	1,568	1,933	—	3,501
Viipurin lääni. — Viborgs län.														
<i>Rannan kihlakunta. Stranda härad.</i>														
Johannes	1	18	—	—	—	—	—	947	32	1.8	8,634	9,460	—	18,094
Koivisto	1	2	—	—	—	—	—	360	2	1.0	—	2,520	—	2,520
Viipuri	4	19	—	—	—	—	—	400	30	1.6	5,435	8,387	—	13,822
<i>Kymän kihlakunta. Kymmene härad.</i>														
Kymi	5	15	—	—	—	—	—	80	22	1.5	1,595	1,130	—	2,725
Pyhtää — Pyttis	2	32	—	—	—	—	—	204	38	1.2	4,390	3,450	—	7,840
Virolahti	2	8	—	—	—	—	—	1,090	19	2.4	4,612	3,205	—	7,817
<i>Lappeen kihlakunta. Lappvesi härad.</i>														
Lappee	2	10	—	—	—	—	—	826	10	1.0	2,900	4,086	487	7,473
Valkeala	2	10	—	—	—	—	—	2,620	15	1.5	2,000	1,750	—	3,750
<i>Jääsken kihlakunta. Jääskis härad.</i>														
Joutseno	1	2	—	—	—	—	—	2,099	4	2.0	—	993	1,216	2,209
Jääski	2	4	—	—	—	—	—	3	4	1.0	844	220	—	1,064
Ruokolahti	4	25	—	—	—	—	—	111	45	1.8	3,130	2,358	—	5,488
<i>Käkisalmen kihlakunta. Kexholms härad.</i>														
Käkisalmi	1	28	—	—	—	—	—	1,130	82	3.0	5,412	9,510	—	14,922
<i>Sortavalan kihlakunta. Sordavala härad.</i>														
Uukuniemi	1	8	—	—	—	—	—	6,110	8	1.0	—	193	—	193
Yhteensä — Summa	28	181	—	—	—	—	—	15,980	311	1.7	38,952	47,262	1,703	87,917
Mikkelin lääni. — S:t Michels län.														
<i>Heinolan kihlakunta. Heinola härad.</i>														
Mäntyharju	1	8	—	—	—	—	—	1,433	35	4.4	7,606	6,216	—	13,822

	Toimitusten luku — Antal förättningar	Toimituksen alkaessa oli Vid förättningens vidtagande förefunnos				Tilusala ha Ägovidd ha			Palstain luku jaon jälkeen Skiftenas antal efter delningen		Kustannuksia, Smk Kostnader, Fmk			
		tiloja ja palstaloja lägenhet och parceller	torppia — torp	muuta viokra-alueita andra legområden rakennus-alueita bakstugområden	viljelys maata — odlad mark	metseenä — skogsmark	ylhteensä — summa	vesiä — vatten	koko luku — hela antalet	keskinäinen tilaa kohti i medeltal per lägenhet	toimitusinsinöörin palkkio förärrättningsingenjörrens arvode	varsinaisesta jaosta för själva skiftet	muuta kustannuksia jaon johdosta öfriga kostnader i följd av skiftet	ylhteensä — summa
Lääni, kihlakunta ja kunta Län, härad och kommun														
<i>Mikkelin kihlakunta. St Michels härad.</i> Mikkeli	1	3	—	—	—	—	—	56	10	3.3	380	455	—	835
<i>Juvan kihlakunta. Jokkas härad.</i> Pieksämäki	1	2	—	—	—	—	—	174	4	2.0	670	230	—	900
<i>Rantasalmen kihlakunta. Rantasalmi härad.</i> Heinävesi	3	10	—	—	—	—	—	6,562	43	4.3	23,043	14,520	—	37,563
Kerimäki	1	4	—	—	—	—	—	852	8	2.0	458	135	—	593
Kerimäki — Saaminki	1	3	—	—	—	—	—	869	8	2.7	5,066	3,840	—	8,906
Punkaharju	1	3	—	—	—	—	—	124	9	3.0	1,013	878	—	1,891
Rantasalmi	1	3	—	—	—	—	—	130	6	2.0	1,024	826	—	1,850
Sulkava	2	11	—	—	—	—	—	2,077	69	6.3	3,338	938	—	4,276
Yhteensä — Summa	12	47	—	—	—	—	—	12,277	192	4.1	42,598	28,038	—	70,636
<i>Kuopion kihlakunta. Kuopio härad.</i> Kuopio	1	11	—	—	—	—	—	1,091	43	4.0	1,056	2,800	—	3,856
<i>Rautalammin kihlakunta. Rautalammi härad.</i> Rautalammi	1	2	—	—	—	—	—	2,241	3	1.5	3,110	2,118	—	5,228
Yhteensä — Summa	2	13	—	—	—	—	—	3,332	46	3.5	4,166	4,918	—	9,084
<i>Pietarsaaren kihlakunta. Pedersöre härad.</i> Ähtävä — Esse	1	49	—	—	—	—	—	52	7	0.1	5,846	7,500	—	13,346
<i>Laukaan kihlakunta. Laukas härad.</i> Jyväskylä	1	20	—	—	—	—	—	850	34	1.7	22,075	5,390	4,000	31,465
Keuru	1	6	—	—	—	—	—	139	12	2.0	4,012	2,120	—	6,132
Laukaa	2	38	—	—	—	—	—	1,248	43	1.1	6,582	5,078	—	11,660
Petäjävesi	1	32	—	—	—	—	—	1,210	32	1.0	5,836	600	—	6,436
Yhteensä — Summa	6	145	—	—	—	—	—	3,499	128	0.9	44,351	20,688	4,000	69,039
Yhdistelmä. — Sammandrag.														
Undenmaan — Nylands....	30	378	—	—	—	—	—	23,311	411	1.1	73,630	43,040	120	116,790
Turun ja Porin — Åbo och Björneborgs	5	50	—	—	—	—	—	2,213	70	1.4	19,269	5,707	—	24,976
Hämeen — Tavastehus....	2	20	—	—	—	—	—	1,863	45	2.3	1,568	1,933	—	3,501
Viipuri — Viborgs	28	181	—	—	—	—	—	15,980	311	1.7	38,952	47,262	1,703	87,917

Lääni, kihlakunta ja kunta Län, härad och kommun	Toimitusten luku — Antal förrättningar	Toimituksen alkaessa oli Vid förrättningens viddagande förefunnos					Tilusala ha Ågoviold ha			Palstain luku jaon jälkeen Skittenas antal efter delningen			Kustannuksia, Smk. Kostnader, Fmk			
		tiloja ja palstallia låggheter och parceller	torppia — torp	muuta viokra-alueita andra legområden	mökkiru-alueita böckstugområden	viljeltyä maata — odlad mark	meesämaita — skogsmark	yhteensä — summa	vesiä — vatten	koko luku — hela antalet	keskimäärin tilaa kohti i medeltal per låghet	förrättningens arvode	toimitusinsinöörin palkkio	varsinaisesta jaosta för själva skiftet	muuta kustannuksia jaon johdosta övriga kostnader i följd av skiftet	yhteensä — summa
Mikkelin — S:t Michels ...	12	47	—	—	—	—	—	12,277	192	4.1	42,598	28,038	—	70,636		
Kuopion — Kuopio	2	13	—	—	—	—	—	3,332	46	3.5	4,166	4,918	—	9,084		
Vaasan — Vasa	6	145	—	—	—	—	—	3,499	128	0.9	44,351	20,688	4,000	69,039		
Yhteensä — Summa	85	834	—	—	—	—	—	62,475	1,203	1.4	244,534	151,586	5,823	381,943		

Luettelo

vuosina 1924—1928 päätetyistä vesijätön jaoista kunnittain.


Förteckning

över åren 1924—1928 avslutade tillandningsskiften kommunvis.

Lääni, kihlakunta ja kunta Län, härad, och kommun	Toimistusten luku — Antal föräntningar	Toimituksen alkaessa oli Vid förättningens vidtagande förefunnos				Tilusala ha Ägovid ha				Palstain luku jaon jälkeen Skiftenas antal efter delningen		Kustannuksia, Smk Kostnader, Fmk			
		tiloja ja palstallia lähentöer och parceler	torppia — torp	muuta ynnöry-alheita andra legområden	nahtupa-alheita backstugnområden	viljelvya maata — odlad mark	metseinäita — skogsmark	yhteensä — summa	vesiä — vatten	koko luku — hela antalet	keskinäärin tilaa, kotti i medeltal per lägenhet	toimistustenjoen palkkio föräntningsingenjörens arvode	varsinisesta jaosta för själva skiftet	muuta kustannuksia jaon johdosta övrige kostnader i följd av skiftet	yhteensä — summa
Viipurin lääni. — Viborgs län.															
<i>Kymmin kihlakunta. Kymmene härad.</i>															
Sippola	1	5	—	—	11	—	11	—	5	1.0	1,305	1,130	—	2,435	
Virolahti	2	4	—	—	7	—	7	—	8	2.0	861	380	—	1,241	
<i>Lappeen kihlakunta. Lappvesi härad.</i>															
Lappee	1	7	—	—	3	—	3	—	9	1.3	270	73	—	343	
Taipalsaari	1	6	—	—	19	1	20	—	6	1.0	—	286	—	286	
<i>Jääsken kihlakunta. Jääskis härad.</i>															
Antrea	6	117	—	—	119	10	129	—	166	1.4	12,281	6,193	—	18,474	
Jääski	4	70	—	—	46	12	58	—	123	1.8	3,332	2,898	—	6,230	
Kirvu	3	248	—	—	89	14	103	—	294	1.2	33,726	24,134	—	57,860	
Vuoksenranta	1	19	—	—	40	4	44	—	35	1.8	2,524	2,542	—	5,066	
<i>Äyräpään kihlakunta. Äyräpää härad.</i>															
Hoinjoki	2	13	—	—	24	20	44	—	23	1.8	1,102	1,319	—	2,421	
Muola	1	103	—	—	30	17	47	—	132	1.3	12,000	4,717	—	16,717	
Vuoksela	1	2	—	—	1	—	1	—	2	1.0	538	248	—	786	
<i>Käkisalmen kihlakunta. Kexholms härad.</i>															
Kaukola	2	39	—	—	10	12	22	—	46	2.1	7,199	5,480	310	12,989	
Käkisalmi	1	3	—	—	20	126	146	—	3	1.0	6,000	7,992	—	13,992	
Räisälä	6	17	—	—	19	9	28	—	26	1.5	3,910	2,122	163	6,195	
Sakkola	1	3	—	—	2	—	2	—	3	1.0	647	662	—	1,309	
<i>Kurkijoen kihlakunta. Kronoborgs härad.</i>															
Parikkala	12	105	—	—	281	161	442	—	139	1.3	16,977	25,172	900	43,049	
Yhteensä — Summa	45	761	—	—	721	386	1,107	—	1,020	1.3	102,672	85,348	1,373	189,393	
Mikkelin lääni. — S:t Michels län.															
<i>Mikkelin kihlakunta. S:t Michels härad.</i>															
Hirvensalmi	1	2	—	—	—	2	2	—	2	1.0	426	250	—	676	
Kangasniemi	1	1	—	—	—	1	1	—	5	5.0	500	67	—	567	
<i>Juvan kihlakunta. Jokkas härad.</i>															
Haukivuori	1	6	—	—	8	92	100	—	11	1.8	742	900	—	1,642	
Yhteensä — Summa	3	9	—	—	8	95	103	—	18	2.0	1,668	1,217	—	2,885	

Lääni, kihlakunta ja kunta Län, härad och kommun	Toimitusten luku — Antal förrättningar	Toimituksen alkaessa oli Vid förrättningens vidtagande förefunnos					Tilusala ha Ägovidd ha			Palstain luku jaon jälkeen Skiftenas antal efter delningen		Kustannuksia, Smk Kostnader, Fmk			
		tiloja ja palstallia lägenhet och parceller	torppia — torp	backstugunområden	makkinpa-alueita	andra legområden	viljeltyä maata — odlad mark	metsemaita — skogsmark	yhteensä — summa	vesii. — vatten	koko luku — hela antalet	keskimäärin tilaa koltri i medeltal per lägenhet	toimitusmaksuonin palkkio förrättningensövers avrode	varsinaisesta jaosta för själva skiftet	muuta kustannuksia jaon johdosta övriga kostnader i följd av skiftet
Kuopion lääni. — Kuopio län.															
<i>Pielisjärven kihlakunta. Pielisjärvi härad.</i>	2	24	—	—	—	19	48	67	—	34	1.4	7,087	6,076	—	13,163
<i>Liperin kihlakunta. Libelits härad.</i>	1	110	—	—	—	2	9	11	—	41	0.4	6,485	6,485	—	12,970
<i>Liperi</i>	1	84	—	—	—	8	26	34	—	21	0.3	8,016	3,716	—	11,732
Yhteensä — Summa	4	218	—	—	—	29	83	112	—	96	0.4	21,588	16,277	—	37,865
Vaasan lääni. — Vasa län.															
<i>Lapuan kihlakunta. Lappo härad.</i>	1	19	—	—	—	4	43	47	—	41	2.2	2,169	1,100	800	4,069
<i>Kuortaneen kihlakunta. Kuortane härad.</i>	1	10	—	—	—	145	9	154	—	42	4.2	1,187	835	—	2,022
<i>Virrat</i>	1	50	—	—	—	13	12	25	—	17	0.3	8,880	6,650	—	15,530
<i>Laukaan kihlakunta. Laukas härad.</i>	1	17	—	—	—	18	10	28	—	28	1.6	—	—	—	—
Yhteensä — Summa	4	96	—	—	—	180	74	254	—	128	1.3	12,236	8,585	800	21,621
Oulun lääni. — Uleåborgs län.															
<i>Oulun kihlakunta. Uleå härad.</i>	1	114	—	—	—	350	—	350	—	114	1.0	4,015	1,015	—	5,030
<i>Liminka</i>	1	10	—	—	—	167	—	167	—	10	1.0	3,130	1,500	—	4,630
<i>Lumijoki</i>	1	3	—	—	—	4	15	19	—	3	1.0	1,009	340	—	1,349
<i>Saloisten kihlakunta. Salo härad.</i>	1	21	—	—	—	236	115	351	—	14	0.7	518	555	—	1,073
<i>Haapajärven kihlakunta. Haapajärvi härad.</i>	1	17	—	—	—	143	14	157	—	17	1.0	600	127	—	727
<i>Kajaanin kihlakunta. Kajana härad.</i>	1	21	—	—	—	79	17	96	—	21	1.0	7,069	2,955	—	10,024
Yhteensä — Summa	6	186	—	—	—	979	161	1,140	—	179	1.0	16,341	6,492	—	22,833

Lääni, kihlakunta ja kunta Län, härad och kommun	Toimitusten luku — Antal förättningar	Toimituksen alkaessa oli Vid förättningens vidtagande förefunnos				Tilusalaa ha Ägoviidd ha				Palstain luku jaon jälkeen Skiftenas antal efter delningen		Kustannuksia, Smk Kostnader, Fmk			
		tiloja ja palstaloja lägenheter och parceller	torppia — torp	backstugnområden	muuta vuokra-alueita andra legområden	viljelyä maata — odlad mark	meesimaita — skogsmark	yhteensä — summa	vesiä — vatten	koko luku — hela antalet	keskinäkin tilaa kohti i medeltal per lägenhet	toimitusinsinöörin palkkio förättningsingenjörrens arvode	varsinaisesta jaosta för själva skiftet	muuta kustannuksia jaon johdosta övriga kostnader i följd av skiftet	yhteensä — summa
Yhdistelmä. — Sammandrag.															
Uudenmaan — Nylands ...	4	49	—	—	56	2	58	—	57	1.2	9,156	4,489	—	13,645	
Turun ja Porin — Åbo och Björneborgs	6	55	—	—	258	16	274	—	103	1.9	11,618	4,947	800	17,365	
Ahvenanmaan maakunta — Landskapet Åland	1	12	—	—	17	2	19	—	12	1.0	1,092	120	—	1,212	
Hämeen — Tavastehus	6	142	—	—	300	168	468	—	132	0.9	19,695	10,043	—	29,738	
Viipurin — Viborgs	45	761	—	—	721	386	1,107	—	1,020	1.3	102,672	85,348	1,373	189,393	
Mikkelin — S:t Michels ...	3	9	—	—	8	95	103	—	18	2.0	1,668	1,217	—	2,885	
Kuopion — Kuopio	4	218	—	—	29	83	112	—	96	0.4	21,588	16,277	—	37,865	
Vaasan — Vasa	4	96	—	—	180	74	254	—	128	1.3	12,236	8,585	800	21,621	
Oulun — Uleåborgs	6	186	—	—	979	161	1,140	—	179	1.0	16,341	6,492	—	22,833	
Yhteensä — Summa	79	1,528	—	—	2,548	987	3,535	—	1,745	1.1	196,066	137,518	2,973	336,557	



Luettelo

vuosina 1924—1928 päätetyistä tilusvaihtoista kunnittain.

Förteckning

över åren 1924—1928 avslutade ägobyten kommunvis.

Läni, kihlakunta ja kunta Län, härad och kommun	Toimituksen alkaessa oli Vid förrättningens vidtagande före- rumos	Tilusala ha Ägovidd ha				Palstain luku jaon jälkeen Skiftenas antal efter delningen		Kustannuksia, Smk Kostnader, Fmk							
		viljeltyä maata — odlad mark	muuta vuokra-alueita andra lögområden	mahtipuu-alueita backstugnområden	torppia — torp	tiiloja ja palstariiloja längdener och parceller	vesiä — vatten	yhteensä — summa	metsoimaita — skogsmark	koko luku — hela antalet	keskimäärin tilaa kohti i medeltal per lägenhet	förrättningensingens arvode	toimitusinsinöörin palkkio	varsinaisesta jaosta för själva skiftet	muuta kustannuksia jaon johdosta övriga kostnader i följd av skiftet
Uudenmaan läni. — Nylands län.															
<i>Raaseporin kihlakunta. Rasborgs härad.</i>															
Bromarv	3	6	—	—	—	—	—	—	—	—	—	19,770	2,069	—	21,839
Degerby	2	8	—	—	—	—	—	—	—	—	—	1,497	770	—	2,267
Inkoo — Ingå	5	11	—	—	—	—	—	—	—	—	—	5,898	1,060	—	6,958
Karja — Karis	2	4	—	—	—	—	—	—	—	—	—	872	250	—	1,122
Pohja — Pojo	2	4	—	—	—	—	—	—	—	—	—	448	250	—	698
Sammatti	3	7	—	—	—	—	—	—	—	—	—	2,079	475	—	2,554
Snappertuna	1	3	—	—	—	—	—	—	—	—	—	760	100	—	860
<i>Lohjan kihlakunta. Lojo härad.</i>															
Espoo — Esbo	9	20	—	—	—	—	—	—	—	—	—	6,982	2,564	—	9,546
Kirkkonummi — Kyrkslätt	6	16	—	—	—	—	—	—	—	—	—	5,045	2,950	—	7,995
Lohja — Lojo	4	8	—	—	—	—	—	—	—	—	—	1,875	925	—	2,400
Nummi	1	2	—	—	—	—	—	—	—	—	—	677	250	—	927
Pyhäjärvi	1	2	—	—	—	—	—	—	—	—	—	435	101	—	536
Siuntio — Sjundea	8	19	—	—	—	—	—	—	—	—	—	5,126	2,961	—	8,087
Vihti	13	31	—	—	—	—	—	—	—	—	—	5,195	1,220	—	6,415
<i>Helsingin kihlakunta. Helsinge härad.</i>															
Grankulla	1	2	—	—	—	—	—	—	—	—	—	844	215	—	1,059
Helsingin pit. — Helsinge	7	15	—	—	—	—	—	—	—	—	—	4,688	989	—	5,677
Huopalahti — Hoplaks	2	6	—	—	—	—	—	—	—	—	—	2,932	460	—	3,392
Hyvinkää	1	2	—	—	—	—	—	—	—	—	—	793	140	—	933
Kerava	2	5	—	—	—	—	—	—	—	—	—	200	100	—	300
Mäntsälä	2	4	—	—	—	—	—	—	—	—	—	350	70	—	420
Nurmijärvi	3	6	—	—	—	—	—	—	—	—	—	1,509	365	—	1,874
Porvoon ms. — Borgå lf. ...	6	20	—	—	—	—	—	—	—	—	—	9,154	4,375	—	13,529
Pukkila	1	2	—	—	—	—	—	—	—	—	—	679	60	—	739
Sipoo — Sibbo	8	17	—	—	—	—	—	—	—	—	—	4,765	1,490	—	6,255
Tuusula — Tusby	10	22	—	—	—	—	—	—	—	—	—	5,116	1,157	—	6,273
<i>Pernajan kihlakunta. Pernå härad.</i>															
Anjala	5	11	—	—	—	—	—	—	—	—	—	4,906	1,146	—	6,052
Artjärvi	1	2	—	—	—	—	—	—	—	—	—	545	95	—	640
Elimäki	2	4	—	—	—	—	—	—	—	—	—	1,094	200	—	1,294
Iitti	6	12	—	—	—	—	—	—	—	—	—	2,953	535	—	3,488
Jaala	1	2	—	—	—	—	—	—	—	—	—	513	150	—	663
Lappträsk	7	16	—	—	—	—	—	—	—	—	—	5,772	1,391	—	7,163
Liljendal	4	8	—	—	—	—	—	—	—	—	—	1,547	180	—	1,727
Orimattila	4	9	—	—	—	—	—	—	—	—	—	2,134	536	—	2,670
Pernaja — Pernå	12	31	—	—	—	—	—	—	—	—	—	6,135	3,385	—	9,520
Ruotsinpyhtää — Strömfors	1	2	—	—	—	—	—	—	—	—	—	567	144	—	711
Yhteensä — Summa	146	339	—	—	—	—	—	—	—	—	—	113,855	32,728	—	146,583

	Toimituksen luku — Antal förrättningar	Toimituksen alkaessa oli Vid förrättningens vidtagande förefunnos				Tilusalaa ha Ägövidd ha		Palstain luku jaon jälkeen Skiftenas antal efter delningen		Kustannuksia, Smk Kostnader, Fmk					
		tiloja ja palstakaloja lägenheter och parceller	torppia — torp	muuta vuokra-alueita aineita egoomaiden mäkkipa-alueita haestingsuomaiden	andral	villjeltyä maata — odlad mark	metsemaita — skogsmark	yhteensä — summa	vesiä — vatten	koko luku — hela antalet	koskimäkin tilaa kotiti i medeltal per lägenhet	toimitusmaksuön palkkio förrättningensarens arvode	varsinaisista jaosta för silvva skiftet	muuta kustannuksia jaon johlostia övriga kostnader i följd av skiftet	yhteensä — summa
Lääni, kihlakunta ja kunta Län, härad och kommun															
Turun ja Porin lääni. — Åbo och Björneborgs län.															
<i>Vehmaan kihlakunta. Vehmo härad.</i>															
Laitila	1	2					11								
Pyhämaa	1	2					2								
Vehmaa	2	11					18				1,605	1,163		2,768	
Uusikirikko	1	3					62				1,500	1,468		2,968	
<i>Mynämäen kihlakunta. Virmo härad.</i>															
Askainen	1	2					1				228	394		622	
Korpo	1	2					8				684	109	270	1,063	
Lemu	1	2					1				592	100		692	
Mietoinen	1	2					1				582	100		682	
Mynämäki	5	17					544				3,821	1,166		4,987	
Rymättylä	1	2					96				579	80		659	
<i>Pielkiön kihlakunta. Pielkis härad.</i>															
Kaarina	2	5					47				1,617	305		1,922	
Paimio	6	12					17				2,193	620	450	3,263	
Parainen — Pargas	3	6					10				1,923	730		2,653	
Sauvo	1	2					1				550	180		730	
<i>Halikon kihlakunta. Halikko härad.</i>															
Halikko	1	2					8				530	150		680	
Kemiö — Kimito	1	2					1				437	75		512	
Kiikala	1	3					2				536	40		576	
Kisko	2	7					226				1,390	775		2,165	
Perniö	2	4					19				1,402	324		1,726	
Pertteli	4	8					180				1,798	210		2,008	
Suomusjärvi	1	2					14				598	140		738	
<i>Uvilan kihlakunta. Uljaby härad.</i>															
Eura	1	2					15								
Hinnerjoki	1	2					1								
Kiukainen	2	4					2								
Kullaa	1	6					5,231				1,496	300		1,796	
Merikarvia	1	2					2				333	20		353	
Pori	1	2					6				76	40		116	
Rauma	2	8					16					722		722	
<i>Ikaalisten kihlakunta. Ikaalis härad.</i>															
Hämeenkyrö	1	3					2				490	90		580	
Ikaalinen	1	3					77								

Lääni, kihlakunta ja kunta Län, härad och kommun	Toimituksen luku — Antal förrättningar	Toimituksen alkaessa oli Vid förrättningens vidtagande förefunnos					Tilusalaa ha Ägovidd ha			Palstain luku jaon jälkeen Skiftenas antal efter delningen		Kustannuksia, Smk Kostnader, Fmk			
		tiloja ja palstallorja lagentheter och parceller	torppia — torp	muuta vuokra-alueita andra legområden	mökkimaa-alueita backstugumråden	viljeltyä maata — odlad mark	metsämaata — skogsmark	yhteensä — summa	vesiä — vatten	koko luku — hela antalet	keskimäärin tilaa kohti i medeltal per lagenthet	toimitusinsinööriin palkkio förrättningsingenjörens arvode	vaivastalusta jaosta för slätra skiftet	muuta kustannuksia jaon johdosta övrige kostnader i följd av skiftet	yhteensä — summa
Parkano	1	3	—	—	—	—	9	—	—	—	300	1,520	—	1,820	
Viljakkala	1	2	—	—	—	—	2	—	—	—	400	85	—	485	
<i>Tyrvään kihlakunta. Tyrväs härad.</i>															
Kiikka	2	7	—	—	—	—	9	—	—	—	248	479	—	727	
Lavia	1	2	—	—	—	—	1	—	—	—	420	272	—	692	
Tyrvää	4	9	—	—	—	—	11	—	—	—	1,104	1,351	—	2,455	
<i>Loimaan kihlakunta. Loimijoki härad.</i>															
Alastaro	1	2	—	—	—	—	70	—	—	—	1,058	280	—	1,338	
Harjavalta	1	3	—	—	—	—	13	—	—	—	1,025	325	—	1,350	
Huittinen	9	20	—	—	—	—	159	—	—	—	6,405	1,032	—	7,437	
Keikyä	2	6	—	—	—	—	28	—	—	—	449	150	—	599	
Loimaa	3	6	—	—	—	—	48	—	—	—	2,058	480	—	2,538	
Mellila	3	7	—	—	—	—	56	—	—	—	2,014	480	—	2,494	
Metsämaa	1	2	—	—	—	—	1	—	—	—	400	100	—	500	
Vampula	8	20	—	—	—	—	243	—	—	—	7,610	1,763	—	9,373	
<i>Maskun kihlakunta. Masku härad.</i>															
Aura	1	2	—	—	—	—	5	—	—	—	200	192	—	392	
Lieto	3	4	—	—	—	—	21	—	—	—	2,051	408	—	2,459	
Maaria	4	13	—	—	—	—	128	—	—	—	818	483	—	1,301	
Masku	1	3	—	—	—	—	2	—	—	—	400	190	—	590	
Naantali	1	4	—	—	—	—	4	—	—	—	400	90	—	490	
Pöytyä	3	6	—	—	—	—	26	—	—	—	1,475	289	—	1,764	
Raisio	3	9	—	—	—	—	39	—	—	—	2,369	1,010	1,035	4,414	
Tarvasjoki	1	2	—	—	—	—	1	—	—	—	431	285	—	716	
Yhteensä — Summa	104	262	—	—	—	—	7,497	—	—	—	56,595	20,565	1,755	78,915	
<i>Ahvenanmaan kihlakunta. Ålands härad.</i>															
Hammarland	1	2	—	—	—	—	7	—	—	—	505	145	—	650	
<i>Ruoveden kihlakunta. Ruovesi härad.</i>															
Juupajoki	2	4	—	—	—	—	112	—	—	—	1,370	450	—	1,820	
Kuorevesi	1	2	—	—	—	—	5	—	—	—	620	100	—	720	
Kuru	1	2	—	—	—	—	1	—	—	—	502	70	—	572	
Orivesi	4	9	—	—	—	—	6	—	—	—	1,145	360	—	1,505	
Ruovesi	3	6	—	—	—	—	3	—	—	—	1,192	550	—	1,742	
Teisko	5	11	—	—	—	—	193	—	—	—	2,989	620	—	3,609	

Ahvenanmaan maakunta. — Landskapet Åland.

Hämeen lääni. — Tavastehus län.

Lääni, kihlakunta ja kunta Län, härad och kommun	Toimituksen alkaessa oli Vid förrättningens vidtagande före- funnos	Tilusala ha Ägovidd ha					Palstain luku jaon jälkeen Skiftenas antal efter delningen	Kustannuksia, Smk Kostnader, Fmk				
		viljelyä maata — odlad mark	muuta vuokra-alueita andra legområden	mäkitupa-alueita backstugområden	torppia — torp	tiloja ja palstalloja lägenheter och parterler		koko luku — hela antalet	keskinäkön tilaa koltti i medeltal per lägenhet	förrättningens arvo de toimintusinspektionin palkkio	vuosinlaisesta jaosta för såvälva skiftet	muuta kustannuksia jaon johdosista övriga kostnader i följd av skiftet
<i>Pirkkalan kihlakunta. Birkkala härad.</i>												
Aitolahhti	3	8	—	—	—	174	—	—	3,476	560	—	4,036
Kangasala	9	25	—	—	—	269	—	—	2,626	654	—	3,280
Lempäälä	4	11	—	—	—	189	—	—	785	220	—	1,005
Messukylä	1	2	—	—	—	1	—	—	472	196	—	668
Pirkkala	11	29	—	—	—	16	—	—	7,318	1,254	—	8,572
Pälkäne	1	2	—	—	—	1	—	—	637	180	—	817
Vesilahti	4	12	—	—	—	583	—	—	200	1,394	—	1,594
Ylöjärvi	2	21	—	—	—	1	—	—	—	200	—	200
<i>Tammelan kihlakunta. Tammela härad.</i>												
Akaa	1	2	—	—	—	1	—	—	767	124	—	891
Forssa	2	6	—	—	—	64	—	—	1,870	712	—	2,582
Humppila	2	4	—	—	—	22	—	—	1,234	240	—	1,474
Jokioinen	1	2	—	—	—	1	—	—	436	100	—	536
Kalvola	6	12	—	—	—	219	—	—	868	1,400	—	2,268
Kylmäkoski	2	4	—	—	—	1	—	—	398	40	—	438
Somerniemi	1	2	—	—	—	1	—	—	541	150	—	691
Somero	8	16	—	—	—	121	—	—	689	176	—	865
Tammela	2	4	—	—	—	95	—	—	477	—	—	477
Urjala	2	4	—	—	—	45	—	—	1,350	625	—	1,975
Ypäjä	1	2	—	—	—	45	—	—	—	—	—	—
<i>Hauhon kihlakunta. Hauho härad.</i>												
Hattula	4	8	—	—	—	12	—	—	2,845	184	—	3,029
Hauho	6	13	—	—	—	16	—	—	719	210	—	929
Hausjärvi	5	12	—	—	—	9	—	—	1,689	354	—	2,043
Hämeenlinna	2	4	—	—	—	38	—	—	552	330	—	882
Janakkala	7	16	—	—	—	291	—	—	2,339	850	—	3,189
Loppi	5	11	—	—	—	135	—	—	600	350	—	950
Tuulos	1	2	—	—	—	6	—	—	—	—	—	—
Tyrväntö	4	13	—	—	—	1,354	—	—	—	265	—	265
Vanaja	3	7	—	—	—	31	—	—	1,766	344	—	2,110
<i>Jämsän kihlakunta. Jämsä härad.</i>												
Eräjärvi	1	2	—	—	—	1	—	—	—	200	—	200
Jämsä	10	22	—	—	—	41	—	—	2,123	668	—	2,791
Korpilahti	5	10	—	—	—	15	—	—	1,389	320	—	1,709
Koskenpää	1	2	—	—	—	1	—	—	—	—	—	—
Kuhmoinen	2	5	—	—	—	3	—	—	1,102	690	—	1,792
Luopioinen	2	5	—	—	—	47	—	—	1,412	591	—	2,003
Längelmäki	4	8	—	—	—	11	—	—	513	130	—	643
Muurame	2	5	—	—	—	236	—	—	2,057	400	—	2,457

	Toimitusten luku — Antal förättningar	Toimituksen alkaessa oli Vid förättningens vidtagande förefunnos					Tilusala ha Ägoviidd ha		Palstain luku jaon jälkeen Skiftenas antal efter delningen		Kustannuksia, Smk Kostnader, Fmk			
		tiloja ja paistatiloja lägenhet och parceller	torppia — torp	muuta vuokra-alueita andra lejonordden	mäkitupa-alueita buckstugunorden	viljelyä maata — odhad mark	metshaima — skogsmark	yhteensä — summa	vesiä — vatten	koko luku — hela antalet	koskimäärin tilaa kohti i medeltal per lägenhet	toimitusinsinöörin palkkio förätttingsingenjörrens arvode	vuorustuksesta jaosta för själva skiftet	muuta kustannuksia jaon johdosta övriga kostnader i följd av skiftet
<i>Hollolan kihlakunta. Hollola härad.</i>														
Asikkala	5	10	—	—	—	—	53	—	—	—	671	300	—	971
Hollola	4	8	—	—	—	—	66	—	—	—	710	295	—	1,005
Koski	1	2	—	—	—	—	16	—	—	—	—	100	—	100
Kärkölä	2	4	—	—	—	—	12	—	—	—	408	40	—	448
Lammi	6	25	—	—	—	—	228	—	—	—	714	222	—	936
Nastola	1	2	—	—	—	—	1	—	—	—	—	40	—	40
Padasjoki	3	6	—	—	—	—	21	—	—	—	476	334	—	810
Yhteensä — Summa	165	404	—	—	—	—	4,813	—	—	—	54,047	17,592	—	71,639
<i>Rannan kihlakunta. Stranda härad.</i>														
Koivisto	2	4	—	—	—	—	2	—	—	—	779	610	—	1,389
Uusikirkko	1	2	—	—	—	—	1	—	—	—	216	195	—	411
Viipuri	3	7	—	—	—	—	60	—	—	—	1,597	231	—	1,828
<i>Kymmin kihlakunta. Kymmene härad.</i>														
Kymi	2	4	—	—	—	—	46	—	—	—	663	565	—	1,228
Sippola	4	8	—	—	—	—	34	—	—	—	1,961	1,160	—	3,121
Vehkalahti	3	6	—	—	—	—	4	—	—	—	1,733	605	—	2,338
Virolahti	2	4	—	—	—	—	8	—	—	—	1,297	315	—	1,612
<i>Lappeen kihlakunta. Lappvesi härad.</i>														
Lappee	2	4	—	—	—	—	1	—	—	—	688	589	—	1,277
Valkeala	7	17	—	—	—	—	125	—	—	—	4,345	2,402	—	6,747
<i>Jääskén kihlakunta. Jääskis härad.</i>														
Antrea	1	2	—	—	—	—	1	—	—	—	389	201	—	590
Joutseno	1	2	—	—	—	—	2	—	—	—	340	223	—	563
Jääski	1	2	—	—	—	—	1	—	—	—	300	455	—	755
Rautjärvi	2	4	—	—	—	—	53	—	—	—	991	479	—	1,470
Vuoksenranta	1	2	—	—	—	—	10	—	—	—	358	207	—	565
<i>Ayräpään kihlakunta. Ayräpää härad.</i>														
Heinjoki	1	2	—	—	—	—	51	—	—	—	692	810	—	872
<i>Käkisalmen kihlakunta. Kexholmns härad.</i>														
Kaukola	1	2	—	—	—	—	1	—	—	—	613	98	—	711
Räisälä	5	10	—	—	—	—	20	—	—	—	2,871	1,426	432	4,729
Sakkola	3	7	—	—	—	—	23	—	—	—	2,048	770	—	2,818






Lääni, kihlakunta ja kunta Län, härad och kommun	Toimitusten luku — Antal förrättningar	Toimituksen alkaessa oli Vid förrättningens vidtagande förefunnos					Tilusalaa ha Ägovidd ha		Palstain luku jaon jälkeen Skiftenas antal efter delningen		Kustannuksia, Smk Kostnader, Fmk				
		tiloja ja palstalloja lagentheter och parceller	torppia — torp	muuta vuokra-alueita andra legområden	mahtitupa-alueita bakstugumråden	muuta	viljeltyä maata — odlad mark	meisämaita — skogsmark	yhteensä — summa	vesiä — vatten	koko luku — hela antalet	keskimäärin tilaa kohti i medeltal per lagenthet	toimitusinsinöörin palkkio förrättingsingenjörens arvode	varsinaisesta jaosta för själva skiftet	muuta kustannuksia jaon johdosta övriga kostnader i följd av skiftet
<i>Kurkijoen kihlakunta. Kronoborgs härad.</i> Parikkala	1	2	—	—	—	—	9	—	—	—	—	—	100	—	100
<i>Sortavalan kihlakunta. Sordavala härad.</i> Sortavala	3	7	—	—	—	—	33	—	—	—	6,729	628	—	7,357	
<i>Salmin kihlakunta. Salmis härad.</i> Impilahti	1	2	—	—	—	—	86	—	—	—	300	638	—	938	
Yhteensä — Summa	47	100	—	—	—	—	571	—	—	—	28,910	12,077	432	41,419	
Mikkelin lääni. — S:t Michels län.															
<i>Heinolan kihlakunta. Heinola härad.</i> Hartola	4	10	—	—	—	—	110	—	—	—	—	—	—	—	—
Heinola	1	4	—	—	—	—	28	—	—	—	165	190	—	355	
Joutsa	3	6	—	—	—	—	366	—	—	—	195	110	—	305	
Mäntyharju	5	11	—	—	—	—	32	—	—	—	488	120	—	608	
Sysmä	1	2	—	—	—	—	126	—	—	—	270	115	—	385	
<i>Mikkelin kihlakunta. S:t Michels härad.</i> Hirvensalmi	1	2	—	—	—	—	1	—	—	—	—	—	—	—	
Kangasniemi	1	2	—	—	—	—	2	—	—	—	658	275	—	933	
Mikkeli	5	8	—	—	—	—	69	—	—	—	—	—	—	—	
Ristiina	1	2	—	—	—	—	4	—	—	—	—	—	—	—	
<i>Juvan kihlakunta. Jokkas härad.</i> Haukivuori	1	2	—	—	—	—	15	—	—	—	—	—	—	—	
Juva	1	2	—	—	—	—	3	—	—	—	76	40	—	116	
Pieksämäki	4	8	—	—	—	—	226	—	—	—	7,363	1,890	—	9,253	
<i>Rantasalmen kihlakunta. Rantasalmi härad.</i> Enonkoski	1	2	—	—	—	—	17	—	—	—	—	—	—	—	
Yhteensä — Summa	29	61	—	—	—	—	999	—	—	—	9,215	2,740	—	11,955	
Kuopion lääni. — Kuopio län.															
<i>Pielisjärven kihlakunta. Pielisjärvi härad.</i> Nurmes	1	2	—	—	—	—	204	—	—	—	1,648	607	—	2,255	
Pielisjärvi	2	5	—	—	—	—	869	—	—	—	7,650	7,844	—	15,494	
Rautavaara	1	2	—	—	—	—	101	—	—	—	680	200	—	880	

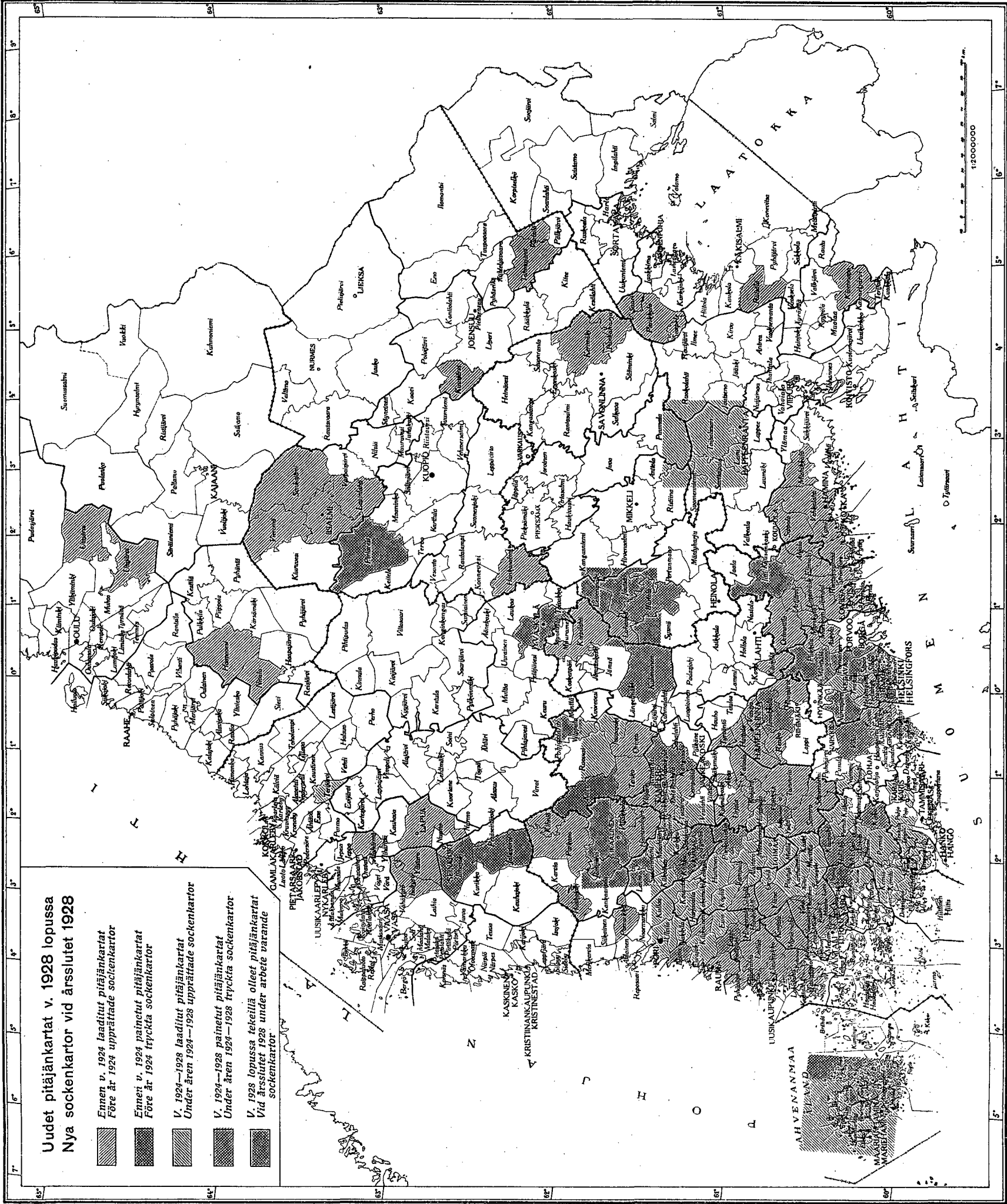
Lääni, kihlakunta ja kunta Län, härad och kommun	Toimitusten luku — Antal förrättningar	Toimituksen alkaessa oli Vid förrättningens vidtagande förefunnos				Tilusalaa ha Ägoviidd ha			Palstain luku jaon jälkeen Skiftenas antal efter delningen		Kustannuksia, Smk Kostnader, Fmk			
		tiloja ja palstaloja läheneret och parceller	torppia — torp	maetta vuokra-alueita andra legomändan	maetta markkinpa-alueita backstugumändan	villellyä maata — odlad mark	maattamaita — skogsmark	yhteensä — summa	vesiä — vatten	koko luku — hela antalet	keuhkäärin tilaa kohdi i medeltal per lägherret	toimitusmaksu palkkio förrättningsingenjörus arvode	varsinaisesta jaosta för själva skiftet	muuta kustannuksia jaon johdosta övriga kostnader i följd av skiftet
<i>Ilomantsin kihlakunta. Ilomants härad.</i>														
Eno	1	2	—	—	—	7	—	—	—	—	633	510	—	1,143
Ilomantsi	3	6	—	—	—	285	—	—	—	—	2,002	922	—	2,924
Kiihtelys	1	2	—	—	—	3	—	—	—	—	—	—	—	—
Pälkjärvi	1	2	—	—	—	2	—	—	—	—	593	60	—	653
Tohmajärvi	1	2	—	—	—	1	—	—	—	—	784	430	—	1,214
<i>Läperin kihlakunta. Läberits härad.</i>														
Kitee	1	2	—	—	—	9	—	—	—	—	511	165	—	676
Kontiolahti — Pielisensuu ..	1	6	—	—	—	96	—	—	—	—	1,161	850	—	2,011
<i>Iisalmen kihlakunta. Idensalmi härad.</i>														
Lapinlahti	1	2	—	—	—	1	—	—	—	—	263	180	—	443
Vieremä	1	2	—	—	—	94	—	—	—	—	200	400	—	600
<i>Kuopion kihlakunta. Kuopio härad.</i>														
Karttula	3	6	—	—	—	64	—	—	—	—	648	357	—	1,005
Kuopio	2	4	—	—	—	61	—	—	—	—	1,515	3,500	—	5,015
Maaninka	1	2	—	—	—	2	—	—	—	—	480	210	—	690
Vehmersalmi	2	4	—	—	—	5	—	—	—	—	513	220	—	733
<i>Rautalammin kihlakunta. Rautalampi härad.</i>														
Hankasalmi	3	7	—	—	—	14	—	—	—	—	—	—	—	—
Leppävirta	1	2	—	—	—	1	—	—	—	—	497	400	—	897
Suonenjoki	2	4	—	—	—	107	—	—	—	—	1,480	610	—	2,090
Yhteensä — Summa	29	64	—	—	—	1,926	—	—	—	—	21,258	17,465	—	38,723
<i>Ilmajoen kihlakunta. Ilmola härad.</i>														
Vaasan lääni. — Vasa län.														
Ilmajoki	2	5	—	—	—	11	—	—	—	—	607	265	—	872
Jalasjärvi	1	3	—	—	—	1	—	—	—	—	662	62	—	724
Kauhajoki	2	4	—	—	—	8	—	—	—	—	395	353	—	748
Kurikka	7	14	—	—	—	20	—	—	—	—	1,299	452	—	1,751
Seinäjoki	1	2	—	—	—	1	—	—	—	—	466	210	—	676
<i>Närpiön kihlakunta. Närpes härad.</i>														
Korsnäs	1	2	—	—	—	10	—	—	—	—	496	200	—	696
Sideby	1	2	—	—	—	1	—	—	—	—	495	80	—	575
Teuva	6	14	—	—	—	20	—	—	—	—	2,884	405	—	3,289
Övermark	1	2	—	—	—	1	—	—	—	—	431	50	—	481

Lääni, kihlakunta ja kunta Län, härad och kommun	Toimitusten luku — Antal förrättningar	Toimituksen alkajessa oli Vid förrättningens vidtagande förefunnos					Tilusalä ha Ägovidä ha		Palstain luku ja on jälkeen Skiftenas antal efter delningen		Kustannuksia, Smk Kostnader, Fmk				
		tiloja ja palstallia längdener och parceller	torppia — köpp	muuta vuokra-alueita andra legområden	maki- ja metsä- backstignområden	viljelyä maata — odlad mark	metsämaata — skogsmark	yhteensä — summa	vesiä — vatten	koko luku — hela antalet	keskimäärin tilaa kohti i medeltal per längdenhet	toimitusmaksimien palkkio förrättningsingenjörers arvode	varsinaisesta jaosta för själva skiftet	muuta kustannuksia ja on johdosta övriga kostnader i följd av skiftet	yhteensä — summa
<i>Korsholman kihlakunta. Korsholms härad.</i>															
Isokyrö	2	5	—	—	—	—	3	—	—	—	381	290	—	671	
Laihia	1	2	—	—	—	—	1	—	—	—	321	150	—	471	
Petolahti — Petalaks	1	2	—	—	—	—	3	—	—	—	608	20	—	628	
Pirttikylä — Pörtom	1	2	—	—	—	—	1	—	—	—	496	210	—	706	
Ylistaro	1	2	—	—	—	—	1	—	—	—	400	—	—	400	
<i>Lapuan kihlakunta. Lappo härad.</i>															
Kaubava	5	10	—	—	—	—	83	—	—	—	2,047	1,255	—	3,302	
Oravainen — Oravais	1	2	—	—	—	—	1	—	—	—	402	170	—	572	
Vöyri — Vörä	1	3	—	—	—	—	80	—	—	—	456	140	—	596	
Ylihärmä	1	2	—	—	—	—	33	—	—	—	588	110	—	698	
<i>Pietarsaaren kihlakunta. Pedersöre härad.</i>															
Toholampi	1	1	—	—	—	—	9	—	—	—	731	430	—	1,161	
<i>Kuortameen kihlakunta. Kuortane härad.</i>															
Alavus	2	4	—	—	—	—	8	—	—	—	876	—	—	876	
Kuortane	3	6	—	—	—	—	12	—	—	—	1,335	276	—	1,611	
Töysä	1	2	—	—	—	—	1	—	—	—	646	—	—	646	
Virrat	1	2	—	—	—	—	5	—	—	—	150	50	—	200	
<i>Laukaan kihlakunta. Laukas härad.</i>															
Jyväskylä	2	4	—	—	—	—	84	—	—	—	1,518	3,647	—	5,165	
Keuru	1	2	—	—	—	—	11	—	—	—	550	121	—	671	
Äänekoski	2	5	—	—	—	—	568	—	—	—	1,976	470	—	2,446	
<i>Vitasaaren kihlakunta. Vitasaari härad.</i>															
Karstula	1	2	—	—	—	—	5	—	—	—	476	70	—	546	
Konginkangas	2	5	—	—	—	—	183	—	—	—	1,671	680	—	2,351	
Yhteensä — Summa	52	111	—	—	—	—	1,165	—	—	—	23,363	10,166	—	33,529	
<i>Oulun kihlakunta. Uleå härad.</i>															
Oulun lääni. — Uleåborgs län.															
Haukipudas	1	4	—	—	—	—	12	—	—	—	1,497	225	—	1,722	
Ii	1	6	—	—	—	—	6	—	—	—	505	320	—	825	
Kuiminki	—	2	—	—	—	—	5	—	—	—	—	—	—	—	
Kuivaniemi	—	2	—	—	—	—	20	—	—	—	—	—	—	—	
Liminka	1	6	—	—	—	—	10	—	—	—	3,555	2,064	—	5,619	
Lumijoki	3	8	—	—	—	—	26	—	—	—	250	1,420	—	1,670	


Lääni, kihlakunta ja kunta Län, härad och kommun	Toimitusten luku — Antal förändringar	Toimituksen alkaessa oli Vid förrättningens vidtagande förefunnos				Tilusalaa ha Ägovidd ha				Palstain luku jaon jälkeen Skiftenas antal efter delningen		Kustannuksia, Smk Kostnader, Fmk			
		tiloja ja palstallioja hägenheter och parceller	torppia — torp	muuta vuokra-alueita andra lögområden	mukitupa-alueita backstugnområden	villitetyä maata — odlad mark	meisematia — skogsmark	yhteensä — summa	vesiä — vatten	koko luku — hela antalet	keskimäärin tilaa kohti I medeltal per hägenhet	företättningsingenjörrens arvode	toimitusinsinööriin palkkio	varsinaisesta jaosta för själva skiftet	muuta kustannuksia jaon johdosta öfriga kostnader i följd av skiftet
Lapin kihlakunta. Lappmarkens härad.															
Kittilä	1	2	—	—	—	69	—	—	—	—	769	680	—	1,449	
Sodankylä	1	4	—	—	—	5	—	—	—	—	551	188	—	739	
Yhteensä — Summa	71	315	—	—	—	9,263	—	—	—	—	84,125	63,094	—	147,219	
Yhdistelmä. — Sammandrag.															
Uudenmaan — Nylands ...	146	339	—	—	—	2,711	21	—	—	—	113,855	32,728	—	146,583	
Turun ja Porin — Åbo och Björneborgs	104	262	—	—	—	7,497	—	—	—	—	56,595	20,565	1,755	78,915	
Ahvenanmaan maakunta — Landskapet Åland	1	2	—	—	—	7	—	—	—	—	505	145	—	650	
Hämeen — Tavastehus ...	165	404	—	—	—	4,813	—	—	—	—	54,047	17,592	—	71,639	
Viipurin — Viborgs	47	100	—	—	—	571	—	—	—	—	28,910	12,077	432	41,419	
Mikkelin — S:t Michels ...	29	61	—	—	—	999	—	—	—	—	9,215	2,740	—	11,955	
Kuopion — Kuopio	29	64	—	—	—	1,926	—	—	—	—	21,258	17,465	—	38,723	
Vaasan — Vasa	52	111	—	—	—	1,165	—	—	—	—	23,363	10,166	—	33,529	
Oulun — Uleåborgs	71	315	—	—	—	9,263	—	—	—	—	84,125	63,094	—	147,219	
Yhteensä — Summa	644	1,658	—	—	—	28,952	21	—	—	—	391,873	176,572	2,187	570,632	

Uudet pitäjänkartat v. 1928 lopussa
Nya sockenkartor vid årsslutet 1928

-  Ennen v. 1924 laaditut pitäjänkartat
Före år 1924 upprättade sockenkartor
-  Ennen v. 1924 painetut pitäjänkartat
Före år 1924 tryckta sockenkartor
-  V. 1924—1928 laaditut pitäjänkartat
Under åren 1924—1928 upprättade sockenkartor
-  V. 1924—1928 painetut pitäjänkartat
Under åren 1924—1928 tryckta sockenkartor
-  V. 1928 lopussa tekeillä olleet pitäjänkartat
Vid årsslutet 1928 under arbete varande sockenkartor



Yleiskartta v. 1928 lopussa
Generalkartan vid årsslutet 1928



Maanmittaushallituksen kivipaino, Helsinki 1929.



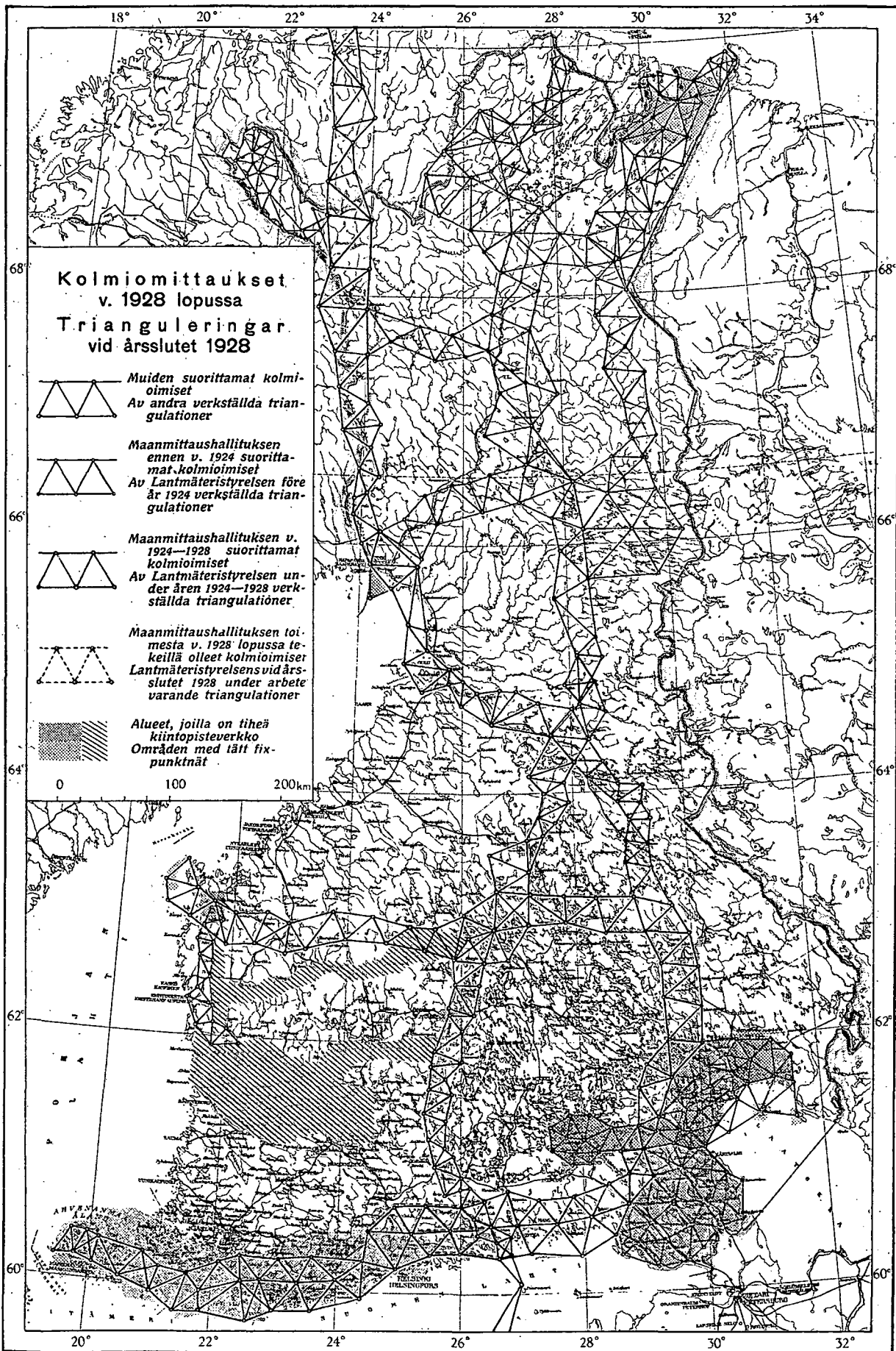
Ennen v. 1924 painetut lehdet
Före år 1924 tryckta blad



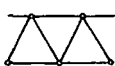
V. 1928 lopussa uusina piirroksina
tekeillä olevat lehdet
Vid årsslutet 1928 under arbete
varande blad i nyrtning



V. 1924—1928 uusina kaiveruksina
ja painoksina ilmestyneet lehdet
Åren 1924—1928 i nygraverade upp-
lagor utgivna blad



**Kolmiomittaukset
v. 1928 lopussa
Trianguleringar
vid årsslutet 1928**




Muiden suorittamat kolmiomiset
Av andra verkställda triangulationer



Maanmittaushallituksen
ennen v. 1924 suorittamat kolmiomiset
Av Lantmäteristyrelsens före år 1924 verkställda triangulationer



Maanmittaushallituksen v. 1924—1928 suorittamat kolmiomiset
Av Lantmäteristyrelsens under åren 1924—1928 verkställda triangulationer



Maanmittaushallituksen toimista v. 1928 lopussa tekeillä olleet kolmiomiset
Lantmäteristyrelsens vid årsslutet 1928 under arbete varande triangulationer



Alueet, joilla on tiheä kiintopisteverkko
Områden med tät fixpunktnät

0 100 200 km