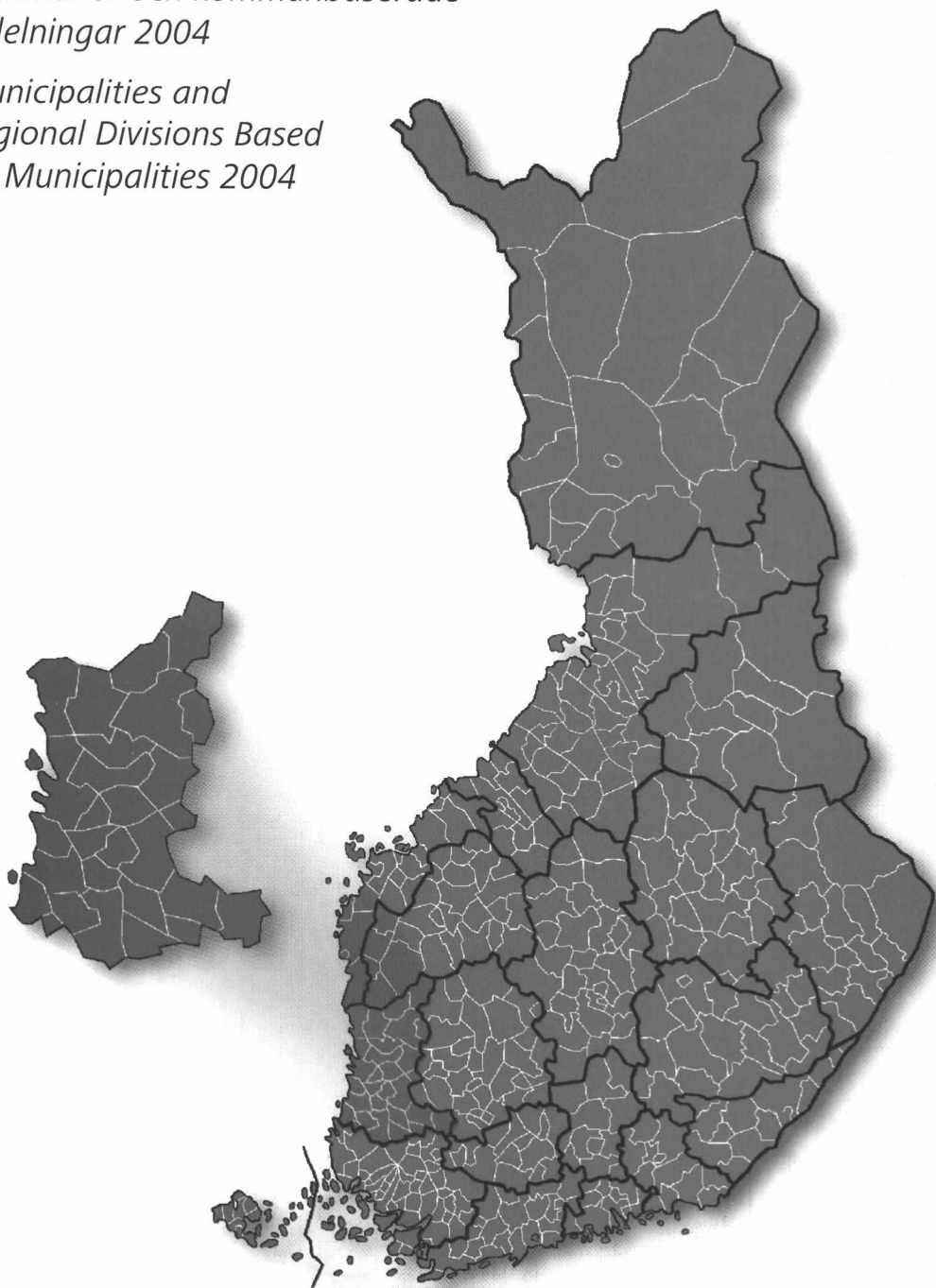


Kunnat ja kuntapohjaiset aluejaot 2004

*Kommuner och kommunbaserade
indelningar 2004*

*Municipalities and
Regional Divisions Based
on Municipalities 2004*



Kunnat ja kuntapohjaiset aluejaot 2004

Kommuner och kommunbaserade indelningar 2004

Municipalities and Regional Divisions Based on Municipalities 2004

Tiedustelut – Förfrågningar – Inquiries:

Kari Seppä
Saija Ylönen
(09) 17 341

sähköposti: luokitukset@tilastokeskus.fi
www.tilastokeskus.fi/luokitukset

© 2004 Tilastokeskus

*Tietoja lainattaessa lähteenä on mainittava Tilastokeskus.
Uppgifterna får lånas med uppgivande av Statistikcentralen som källa.
Quoting is encouraged provided Statistics Finland is acknowledged as the source.*

ISSN 0355-2063
= Käsikirjoja
ISSN 1457-2559
ISBN 952-467-257-X

Yliopistopaino, Helsinki 2004

Alkusanat

Kunnat ja kuntapohjaiset aluejaot 2004 -julkaisussa esitellään yleisimmät tilastoissa käytettävät kuntapohjaiset alueluokitukset. Käsikirja sisältää kuntajaon lisäksi seutukunnat, maakunnat, suuralueet, läänit, työvoimaja elinkeinokeskukset, tilastolliset työssäkäyntialueet, tilastollisen kuntaryhmittelyn sekä kielisuhdeluokituksen. Mukana on myös kuntamuotoluokitteluun perustuva luettelo kaupungeista ja muista kunnista.

Erilaisten luokitusten ja tunnusjärjestelmien julkaisemisen tarkoituksena on edistää tilastojen käsitteellistä selkeyttä ja vertailukelpoisuutta. Tilastoinnin lisäksi kuntien luokitusjärjestelmä soveltuu käytettäväksi myös muissa tietojärjestelmissä.

Alueluokituksia sekä tätä julkaisua koskevia tiedusteluja ja kehittämissuhteita ottavat

vastaa Kari Seppä, p. (09) 1734 3572, ja Saija Ylönen, p. (09) 1734 2641.

Kunnat ja kuntapohjaiset aluejaot 2004 -julkaisun sisältämät luokitukset ovat saatavilla myös sähköisessä muodossa. Sähköisten luokitustuotteiden myynnistä vastaa Anne Väänänen, p. (09) 1734 2243. Painetut julkaisut voi tilata suoraan Tilastokeskuksen myyntipalvelusta, p. (09) 1734 2011.

Helsingissä tammikuussa 2004

Markku Saijets

Riitta Poukka

Förord

I publikationen *Kommuner och kommunbaserade indelningar 2004* presenteras de vanligaste kommunindelningar som används inom statistik. Handboken innehåller utöver kommunindelningen också de ekonomiska regionerna, landskapen, storområdena, länen, arbetskrafts- och näringscentralerna, de statistiska pendlingsområdena, den statistiska kommungrupperingen samt den språkliga indelningen. Med finns också en förteckning över städer och övriga kommuner, som baserar sig på kommunformsindelningen.

Syftet med publiceringen av olika klassificeringar och kodsystém är att göra statistiken begreppsmässigt klarare och mer jämförbar. Systemet för kommunindelning kan utöver statistikföring också användas i andra datasystem.

Vi tar gärna emot frågor och förbättringsförslag som gäller de regionala indelning-

arna och denna publikation. Vänligen tag kontakt med Kari Seppä, tfn (09) 1734 3572, eller Saija Ylönen, tfn (09) 1734 2641.

Klassificeringarna i publikationen *Kommuner och kommunbaserade indelningar 2004* finns också att få i elektronisk form. Anne Väänänen, tfn (09) 1734 2243, ansvarar för försäljningen av de elektroniska klassificeringsprodukterna. De tryckta publikationerna kan beställas direkt hos Statistikcentralens publikationsförsäljning, tfn (09) 1734 2011.

Helsingfors i januari 2004

Markku Saijets

Riitta Poukka

Foreword

The publication *Municipalities and Regional Divisions Based on Municipalities 2004* presents the most commonly used regional classifications based on municipalities applied in statistics. In addition to the division into municipalities, the handbook also includes sub-regional units, regions, major regions, provinces, employment and economic development centres, travel-to-work areas, statistical grouping of municipalities and language distribution. A list of urban and other municipalities by type of municipality is also included in this handbook.

The purpose in publishing classifications and identification systems is to improve the conceptual coherence and comparability of statistical data. This system of classification into municipalities is such that it can as easily be applied in other information systems as in statistical systems.

All inquiries on regional classifications and on this publication as well as comments are

welcome and can be addressed to Mr Kari Seppä, tel. +358 9 1734 3572 or Ms Saija Ylönen, tel. +358 9 1734 2641.

The data in this issue of the *Municipalities and Regional Divisions Based on Municipalities 2004* handbook are also available in electronic form. The sale of electronic classification products is handled by Ms Anne Väänänen, tel. +358 9 1734 2243. Printed publications can be ordered direct from Statistics Finland's Sales Services, tel. +358 9 1734 2011.

Helsinki, January 2004

Markku Saijets

Riitta Poukka

Sisälllys – Innehåll – Contents

Alkusanat	1
Förord	2
Foreword.....	3
Johdanto.....	7
Inledning.....	11
Introduction	15

Taulukot – Tabeller – Tables

1. Suuralueet (NUTS 2) – Storområdena (NUTS 2) – Major regions (NUTS 2).....	20
2. Maakunnat – Landskapen – Regions.....	22
3. Seutukunnat – De ekonomiska regionerna – Sub-regional units	24
4. Läänit – Länen – Provinces	26
5. Työvoima- ja elinkeinokeskukset – Arbetskrafts- och näringscentralerna – Employment and Economic Development Centres.....	28
6. Tilastollinen kuntaryhmitys – Statistisk kommungruppering – Statistical grouping of municipalities	30
7. Tilastolliset työssäkäyntialueet – Pendlingsområdena – Travel-to-work areas	32
8. Kielisuhde – Språklig indelning – Language distribution	34
9. Kuntamuoto – Kommunform – Type of municipality	37
10. Kunnat aakkos- ja numerjärjestyksessä – Kommunerna i alfabetisk ordning och i nummerordning – Alphabetical and numerical classification of municipalities	39
11. Kunnat suuralueittain, maakunnittain ja seutukunnittain – Kommunerna efter storområde, landskap och ekonomisk region – Municipalities by major region, region and subregional unit.....	51
12. Kunnat maakunnan ja tilastollisen kuntaryhmituksen mukaan – Kommunerna efter landskap och statistisk kommungruppering – Municipalities by region and statistical grouping of municipalities.....	65
13. Kunnat läänin mukaan – Kommunerna efter län – Municipalities by province.....	74

Kartat – Kartor – Maps

1. Suuralueet (NUTS 2) – Storområdena (NUTS 2) – Major regions (NUTS 2).....	21
2. Maakunnat – Landskapen – Regions	23
3. Seutukunnat – De ekonomiska regionerna – Sub-regional units	25
4. Läänit – Länen – Provinces	27
5. Työvoima- ja elinkeinokeskukset – Arbetskrafts- och näringscentralerna – Employment and Economic Development Centres.....	29

6.	Tilastollinen kuntaryhmitys – Statistisk kommungruppering – Statistical grouping of municipalities	31
7.	Tilastolliset työssäkäyntialueet – Pendlingsområdena – Travel-to-work areas	33
8.	Kielisuhde – Språklig indelning – Language distribution	35

Liitteet – Bilagor – Appendices

1.	Lakkautetut kunnat aakkosjärjestyksessä – Upplösta kommuner i alfabetisk ordning – Abolished municipalities in alphabetical order	80
2.	Lakkautetut kunnat lakkauttamisjärjestyksessä – Upplösta kommuner i den ordning de upplösts – Abolished municipalities in order of abolition	85
3.	Kuntien nimenmuutokset aakkosjärjestyksessä – Kommunernas namnändringar i alfabetisk ordning – Changed names of municipalities in alphabetical order	90
4.	Suomen NUTS-alueet – NUTS-regionerna i Finland – NUTS regions of Finland	92

Johdanto

Kunnat ja kuntapohjaiset aluejaot 2004 -käsikirja sisältää kuntajaon lisäksi seutukunnat, maakunnat, suuralueet, läänit, työvoimaja elinkeinokeskukset, tilastolliset työssäkäyntialueet, tilastollisen kuntaryhmituksen ja kielisuhdeluokituksen. Mukana on lisäksi kuntamuotoluokitteluun perustuva luettelo kaupungeista ja muista kunnista sekä luettelo kuntien nimenmuutoksista ja lakkautetuista kunnista liitoskuntineen.

Kunnat, seutukunnat, maakunnat ja tilastollinen kuntaryhmitys ovat ensisijaiset Suomen tilastotoimessa käytettävät alueluokitukset.

Kunnat

Kunta on tietyn alueen ja sen asukkaiden muodostama yhteisö. Kunta on rajoiltaan määrätty alue niin, että kunkin kunnan toiminta kohdistuu sen alueeseen, siellä asuviin ja oleskeleviin ihmisiin ja siellä tapahtuvaan toimintaan.

Vuonna 1995 voimaan tullut kuntalaki¹ tuntee virallisena kuntamuotona vain kunnan, mutta kunta voi käyttää kaupunki-nimitystä, jos se itse katsoo täyttävänsä kaupunkimaiselle yhdyskunnalle asetettavat vaatimukset.

Vuoden 2004 alusta lähtien kuntien lukumäärä Suomessa on 444. Uusien kuntien perustamisesta päättää valtioneuvosto ja uusista kunnanumeroista Väestörekisterikeskus.

Suuralueet ja NUTS-luokitus

Uuden NUTS-asetuksen² tultua voimaan 11.7.2003 väheni Suomen suuralueiden määrä kuudesta viiteen. Tilastoissa uusi suuraluejako on mahdollisuuksien mukaan voitu ottaa käyttöön jo vuoden 2003 aikana.

¹ Kuntalaki 17.3.1995/365.

² Euroopan parlamentin ja neuvoston asetus (EY) N:o 1059/2003. Euroopan unionin virallinen lehti L 154/1, 21.6.2003.

NUTS³ on kolmitasoinen hierarkkinen alueluokitus, jota käytetään Euroopan unionin tilastovirastoon Eurostatiin lähetettävissä tilastoissa. NUTS-luokituksen taso 1 tarkoittaa Suomen kohdalla jakoa Manner-Suomeen ja Ahvenanmaahan. NUTS 2 -taso vastaa kansallista suuraluejakoa ja NUTS 3 maakuntajakoa. Suomen NUTS 1–3 -aluetasojen luokitukset ja Eurostatin niistä käyttämät koodit esitetään liitteessä 4.

Suomalaisissa tietojärjestelmissä ja tilastoinnissa käytetään kansallisia aluekoodistoja, kuten Väestörekisterikeskuksen antamaa kunnanumerointia ja kansallisia maakuntakodeja.

Kun suuralueen nimeen yhdistetään yleiskäsitteenä sana suuralue, on rakenne seuraava:

Itä-Suomen suuralue – Östra Finlands storområde – (the) major region of Eastern Finland.

Maakunnat

Maakunta on alue, johon kuuluvat kunnat muodostavat toiminnallisesti ja taloudellisesti sekä alueen suunnittelun kannalta tarkoitukseenmukaisen kokonaisuuden. Maakuntien liitot huolehtivat alueensa kuntien edunvalvonnasta ja toimialueensa alueellisesta kehittämisestä.

Maakuntien lukumäärästä, alueista ja nimistä päättää valtioneuvosto asianomaisia maakuntien liittoja ja kuntia kuultuaan. Maakuntien suomen- ja ruotsinkieliset nimet on virallistettu valtioneuvoston päätöksellä 26.2.1998, ja ne astuivat voimaan 1.3.1998. Englanninkielisissä nimissä Tilastokeskus noudattaa sisäasiainministeriön suositusta⁴.

³ Nomenclature des Unités Territoriales Statistiques; tilastollisten alueyksiköiden nimikkeistö.

⁴ Sisäasiainministeriö 4.1.1999, Dnro 4/32/98.

Kun maakunnan nimeen yhdistetään yleiskäsitteenä sana maakunta, on rakenne seuraava:

Etelä-Pohjanmaan maakunta – landskapet Södra Österbotten – (the) region of South Ostrobothnia.

Seutukunnat

Seutukunnat ovat muutaman kunnan muodostamia aluekokonaisuuksia, jotka on määriteltävä aluepoliittisen tukialuejaon perusalueiksi¹. Seutukuntien muodostamisen kriteereinä on käytetty kuntien välistä yhteistyötä, työssäkäyntiä ja liikenneyhteyksiä.

Sisäasiainministeriö vahvistaa seutukunta- jaon, mutta seutukunnat päättävät itse nimensä. Tilastokeskus ja sisäasiainministeriö ovat sopineet käytettävistä seutukuntatunnuksista.

Kun seutukunnan nimeen yhdistetään yleiskäsitteenä sana seutukunta, on rakenne seuraava:

Helsingin seutukunta – Helsingfors ekonomiska region – (the) sub-regional unit of Helsinki.

Läänit

Läänit ovat valtion aluehallintoyksiköitä. Läänissä on yleisenä hallintoviranomaisena ja erikseen säädettävien muiden tehtävien hoitamista varten lääninhallitus.

Vuoden 1997 lääninhallituslain² myötä läänien määrä väheni kuuteen. Valtioneuvoston päätöksessä 121/1997 määriteltiin läänien alueet sekä lääninhallitusten toimipaikat ja nimet. Valtion aluejakojen yhtenäistämistä tehdyn valtioneuvoston periaatepäätöksen (6.2.1997) mukaisesti maakunnan liittojen aluejako on myös uuden läänijaon pohjana.

Kun läänin nimeen yhdistetään yleiskäsitteenä sana lääni, on rakenne seuraava:

¹ Laki alueiden kehittämisestä 1135/93.

² Lääninhallituslaki 10.1.1997/22. Laki astui voimaan 1.9.1997.

Etelä-Suomen lääni – Södra Finlands län – Province of Southern Finland.

Työvoima- ja elinkeinokeskukset

Syyskuun 1. päivänä 1997 aloittivat toimintansa 15 työvoima- ja elinkeinokeskusta³, jotka muodostuvat maakunnista ja maakuntien yhdistelmästä. Keskukset ovat valtion elimiä ja hoitavat entisten maaseutuelinkeinopiirin, työvoimapiirin ja kauppa- ja teollisuusministeriön eri alueyksiköiden tehtäviä.

Tilastokeskus noudattaa TE-keskusten ruotsin- ja englanninkielisissä nimissä valtioneuvoston kielipalvelun suosituksia.

Kun TE-keskuksen nimeen yhdistetään yleiskäsitteenä sana työvoima- ja elinkeinokeskus, on rakenne seuraava:

Etelä-Pohjanmaan TE-keskus – Södra Österbottens arbetskrafts- och näringscentral – Employment and Economic Development Centre for South Ostrobothnia.

Tilastollinen kuntaryhmitys ja kunta- muotoluokitus

Tilastokeskuksessa kehitetty tilastollinen kuntaryhmitys on ollut käytössä vuodesta 1989 lähtien. Siinä kunnat jaetaan taajamaväestön osuuden ja suurimman taajaman väkiluvun perusteella kaupunkimaisiin, taajaan asuttuihin ja maaseutumaisiin kuntiin. Luokitus perustuu väestölaskentojen yhteydessä kerran viidessä vuodessa tehtyyn taajamarajaukseen ja siitä saatuaan tietoon taajamaväestöstä.

Viimeisin kuntaryhmitystieto perustuu vuonna 2001 tehtyyn taajamarajaukseen, joka on laadittu vuoden 2000 väestölaskennan tietojen pohjalta. Päivitetty kuntaryhmitys on otettu käyttöön tilastoissa vuoden 2001 alusta lähtien. Tilastollisen kuntaryhmittelyn tarkempi määrittely löytyy taulukosta 6.

³ Laki työvoima- ja elinkeinokeskuksista (23/97). Valtioneuvoston päätös 6.2.1997 (122/97) työvoima- ja elinkeinokeskusten toimialueista ja toimipaikoista.

Tilastollinen kuntaryhmitys kuvaa kuntia kaupunkimaisuuden ja maaseutumaisuuden mukaan paremmin kuin hallinnollinen jako kaupunkeihin ja muihin kuntiin (kuntamuotoiluokitus). Vuodesta 1995 lähtien kunta on voinut itse päättää kaupungiksi ryhtymisestään ja päätöksen voimaantulon ajankohdasta. Tässä julkaisussa esitetään luettelo myös hallinnollisen jaon mukaisista kaupungeista ja muista kunnista. Tilastoissa tilastollinen kuntaryhmitys kuitenkin korvaa kuntamuotoiluokittelun.

Tilastolliset työssäkäyntialueet

Tilastollinen työssäkäyntialueuokitus luotiin ensimmäisen kerran vuoden 1996 työssäkäyntitilaston pohjalta, ja se otettiin virallisesti tilastointikäyttöön 1.1.2000. Kyseessä on yleinen tilastollinen luokitus, joten se ei sulje pois mahdollisuutta muodostaa erilaisia hallintomenettelyjä varten vastaavan ilmiöalueen hallinnonalakohtaisia luokitteluja ja määrittelyjä.

Vuonna 2003 luokitusta tarkistettiin vuoden 2000 työssäkäyntitilaston pendelietiedoilla. Tarkistettu luokitus otetaan käyttöön vuoden 2004 alusta. Uudessa luokituksessa on 55 työssäkäyntialuetta, joihin kuuluu yhteensä 300 kuntaa. Siten työssäkäyntialueiden ulkopuolelle jää 144 kuntaa, jotka ovat vahvasti työpaikkaomavaraisia.

Työssäkäyntialueuokituksen päivityksen yhteydessä tarkistettiin myös työssäkäyntialueen keskuskunnan muodostamisperusteet. Kuten aikaisemminkin, työssäkäyntialueen muodostavat keskuskunta ja siihen vähintään 10%:n osuudella työvoimasta pendelöivä ympäryskunta (tai -kunnat). Päivitystyössä luokituksessa myös yhden kunnan kautta keskuskuntaan vähintään 10%:n osuudella pendelöivät kunnat luetaan työssäkäyntialueeseen kuuluviksi. Keskuskunta on pääsääntöisesti kunta, jonka työvoimasta enintään 25% (aikaisemmin 20%) käy töissä muissa kunnissa, eikä siitä käy töissä missään muussa yksittäisessä kunnassa yli 10% työvoimasta.

Tilastollista työssäkäyntialueuokitusta tarkistetaan seuraavan kerran vuoden 2005 työssäkäynnin pendelietiedoilla.

Kielisuhde

Kielisuhde jakaa kunnat yksikielisiin suomen- tai ruotsinkielisiin kuntiin sekä kaksikielisiin kuntiin, joissa enemmistön kieli voi olla joko suomi tai ruotsi. Näin luokkia on yhteensä neljä. Valtioneuvosto määrittää kuntien suomen- tai ruotsinkielisyydestä tai kaksikielisyysydestä kymmeneksi vuodeksi kerrallaan. Viimeisin päätös koskee vuosia 2003–2012¹.

Muutokset 1.1.2004 lähtien

Kunnat

Jäppilä (184), Pieksämäen maalaiskunta (594) ja Virtasalmi (937) yhdistyivät. Uuden kunnan nimi on Pieksänmaa, ja kunnanumero on 640.

Suuralueet

Uuden NUTS-asetuksen myötä Suomen suuralueiden määrä väheni kuudesta viiteen. Asetus astui voimaan 11.7.2003.

Seutukunnat

Haukivuori (085) siirtyi Pieksämäen seutukunnasta (105) Mikkelin seutukuntaan (101). Siirtymisen jälkeen Pieksämäen seutukunta muodostuu Pieksämäestä (593) ja uudesta Pieksänmaan kunnasta (640).

Sulkava (768) siirtyi Juvan seutukunnasta (102) Savonlinnan seutukuntaan (103).

Saarijärven (136) ja Viitasaaren (137) seutukunnat yhdistyivät Saarijärven-Viitasaaren seutukunnaksi (138).

Jyväskylän seutukuntaan (131) siirtyivät Korpilahti (277) Jämsän seutukunnasta (134), Petäjävesi (592) Keuruun seutukunnasta (133) sekä Hankasalmi (077) ja Toivakka

¹ Valtioneuvoston asetus virka- ja itsehallintoalueiden kielellisestä jaotuksesta vuosina 2003–2012, 19.12.2002/1174.

(850) Kaakkoisen Keski-Suomen seutukunnasta (132).

Kaakkoisen Keski-Suomen seutukunnan nimi muuttui Joutsan seutukunnaksi. Tunnuksena on edelleen 132.

Kaakkois-Satakunnan seutukunta (042) lakkautettiin. Sen seurauksena Köyliö (319) ja Säskylä (783) siirtyivät Rauman seutukuntaan (041). Porin seutukuntaan (043) siirtyivät Huittinen (102), Kokemäki (271), Punkalaidun (619) ja Vampula (913).

Merikarvia (484) siirtyi Pohjois-Satakunnan seutukunnasta (044) Porin seutukuntaan (043).

Tilastolliset työssäkäyntialueet

Työssäkäyntialuealuokituksen päivittämisen myötä poistuivat Harjavallan (09), Riihimäen (14) ja Kemijärven (51) työssäkäyntialueet.

Uusia työssäkäyntialueita ovat Eura (53), Joutsa (54), Karstula (55), Närpiö (56), Dragsfjärd (57) ja Oulainen (58).

Kuntamuoto

Pudasjärven (615) ja Ylöjärven (980) kuntamuoto muuttui kunnasta kaupungiksi.

Inledning

Handboken *Kommuner och kommunbaserade indelningar 2004* innehåller utöver kommunindelningen också de ekonomiska regionerna, landskapen, storområdena, länen, arbetskrafts- och näringscentralerna, de statistiska pendlingsområdena, den statistiska kommungrupperingen och den språkliga indelningen. Med finns också en förteckning över städer och övriga kommuner, som baserar sig på kommunformsindelningen samt en förteckning över kommunernas namnändringar och upplösta kommuner med de inkorporerade kommunerna.

Kommunerna, de ekonomiska regionerna, landskapen och den statistiska kommungrupperingen är de viktigaste områdesindelningar som används inom statistikväsendet i Finland.

Kommuner

En kommun är ett samhälle som bildas av ett visst område och dess invånare. En kommun är till sina gränser ett begränsat område på så sätt att varje kommuns verksamhet inriktas på det egna området, på de personer som bor och vistas där och på verksamheten i kommunen.

Den kommunallag¹ som trädde i kraft år 1995 känner som officiell kommunform bara kommunen, men kommunen kan använda benämningen stad, om den själv anser sig uppfylla de krav som ställs på ett urbant samhälle.

Fr.o.m. början av år 2004 är antalet kommuner i Finland 444. Statsrådet beslutar om inrättandet av nya kommuner och Befolkningsregistercentralen om de nya kommunnumren.

¹ Kommunallagen 17.3.1995/365.

Storområdena och NUTS-indelning

Då den nya NUTS-förordningen² trädde i kraft 11.7.2003 minskade antalet storområden i Finland från sex till fem. I statistik har den nya storområdesindelningen där det varit möjligt kunnat tas i bruk redan under år 2003.

NUTS³ är en hierarkisk områdesindelning i tre nivåer och den används i statistik som levereras till EU:s statistikbyrå Eurostat. Nivå 1 i NUTS-indelningen avser för Finlands del en indelning i Fasta Finland och Åland. NUTS 2-nivån motsvarar den nationella storområdesindelningen och NUTS 3 landskapsindelningen. Finlands NUTS-områdesindelning på nivåerna 1–3 och de koder som Eurostat använder för dem presenteras i bilaga 4.

I finländska datasystem och i statistikföring används nationella områdeskoder, t.ex. Befolkningsregistercentralens kommunnumrering och nationella landskapskoder.

Då allmänbegreppet storområde kombineras med namnet på storområdet, är strukturen på svenska följande:

Östra Finlands storområde.

Landskap

Ett landskap är ett område där kommunerna bildar en ändamålsenlig helhet beträffande verksamhet och ekonomi samt områdets planering. Landskapsförbunden har hand om kommunernas intressebevakning inom området och om den regionala utvecklingen.

² Europaparlamentets och rådets förordning (EG) Nr 1059/2003. Europeiska unionens officiella tidning L 154/1, 21.6.2003.

³ Nomenclature des Unités Territoriales Statistiques; nomenklatur för statistiska regionala enheter.

Statsrådet fattar beslut om antalet landskap, om områdena och namnen efter att ha hört de berörda landskapsförbunden och kommunerna. Enligt Statsrådets beslut 26.2.1998 om landskap trädde de officiella namnen på landskapen i kraft på finska och svenska 1.3.1998. När det gäller namnen på engelska följer Statistikcentralen inrikesministeriets rekommendation.¹

Då allmänbegreppet landskap kombineras med namnet på landskapet, är strukturen på svenska följande:

landskapet Södra Österbotten.

Ekonomiska regioner

De ekonomiska regionerna är områden, som består av några kommuner och som definierats som basområden för den regionalpolitiska stödområdesindelningen². Som kriterier för bildandet av ekonomiska regioner har man använt samarbete, sysselsättning och trafikförbindelser mellan kommunerna.

Inrikesministeriet fastställer indelningen i de ekonomiska regionerna, men regionerna bestämmer själva om sina namn. Statistikcentralen och inrikesministeriet har kommit överens om vilka beteckningar som skall användas för de ekonomiska regionerna.

Då allmänbegreppet ekonomisk region kombineras med namnet på regionen, är strukturen på svenska följande:

Helsingfors ekonomiska region.

Län

Länen är statens regionalförvaltningsenheter. I länen finns en länsstyrelse som är allmän förvaltningsmyndighet och som sköter de övriga uppgifter om vilka det stadgas särskilt.

¹ Inrikesministeriet 4.1.1999, Dnr 4/32/98.

² Lag om regional utveckling 1135/93.

Enligt 1997 års länsstyrelselag³ minskade antalet län till sex. I statsrådets beslut 121/1997 definierades länens områden samt länsstyrelsernas verksamhetsställen och namn. I enlighet med statsrådets principbeslut (6.2.1997) om sammanslagning av statens områdesindelningar ligger landskapsförbundens områdesindelning också som grund för den nya länsindelningen.

Då allmänbegreppet län kombineras med namnet på länet, är strukturen på svenska följande:

Södra Finlands län.

Arbetskrafts- och näringscentraler

Den 1 september 1997 inledde 15 arbetskrafts- och näringscentraler sin verksamhet⁴. De består av landskap och landskapssammanslagningar. Centralerna är statliga organ och sköter uppgifter som de före detta landsbygdsnäringsdistrikten, arbetskraftsdistrikten samt handels- och industriministeriets olika regionala enheter skött tidigare.

Statistikcentralen tillämpar i de svensk- och engelskspråkiga namnen på arbetskrafts- och näringscentraler den rekommendation som Statsrådets språktjänst givit.

Då allmänbegreppet arbetskrafts- och näringscentral kombineras med namnet på TE-centralen, är konstruktionen på svenska följande:

Södra Österbottens arbetskrafts- och näringscentral.

Statistisk kommungruppering och kommunformsindelning

Den statistiska kommungruppering som utvecklats vid Statistikcentralen har varit i bruk sedan år 1989. Där indelas kommunerna på

³ Länsstyrelselagen 10.1.1997/22. Lagen trädde i kraft 1.9.1997

⁴ Lag om arbetskrafts- och näringscentraler (23/97). Statsrådets beslut 6.2.1997 (122/97) om arbetskrafts- och näringscentralernas verksamhetsområden och verksamhetsställen.

basis av tätortsbefolkningens andel och folkmängden i den största tätorten i urbana kommuner, tätortskommuner samt landsbygdskommuner. Indelningen grundar sig på den tätortsavgränsning som görs vart femte år i samband med folkräkningen och på uppgifterna om tätortsbefolkningen.

Den senaste uppgiften om kommungruppering baserar sig på 2001 års tätortsavgränsning som justerats med uppgifter ur 2000 års folkräkning. Den uppdaterade kommungrupperingen har i statistik tagits i bruk i början av år 2001. En detaljerad definition av den statistiska kommungrupperingen finns i tabell 6.

Den statistiska kommungrupperingen anger kommunernas indelning i urbana kommuner och landsbygdskommuner bättre än den administrativa indelningen i städer och övriga kommuner (kommunformsindelning). Fr.o.m. år 1995 har kommunen själv kunnat bestämma om den vill bli stad samt om tidpunkten för ikraftträdande. Denna publikation innehåller också en förteckning över städer och övriga kommuner enligt den administrativa indelningen. I statistik ersätter den statistiska kommungrupperingen dock kommunformsgrupperingen.

Statistiska pendlingsområden

Den statistiska pendlingsområdesindelningen bygger på uppgifter om pendling från år 1996. Indelningen i pendlingsområden togs i bruk 1.1.2000. Det är frågan om en allmän statistisk indelning och den eliminerar inte möjligheten att skapa olika slag av klassificeringar och definitioner för förvaltningsförfarande.

År 2003 justerades indelningen med pendlingsuppgifter enligt sysselsättningsstatistiken år 2000. Den justerade indelningen tas i bruk i början av år 2004. Den nya indelningen har 55 pendlingsområden med totalt 300 kommuner. Utanför pendlingsområdena blir 144 kommuner med bara en liten andel pendlare

invånare och med en hög självförsörjningsgrad i fråga om arbetsplatser.

I samband med pendlingsområdesindelningen justerades också grunderna för bildandet av centralkommunen för pendlingsområdet. Såsom tidigare består ett pendlingsområde av en centralkommun och en grannkommun (eller flera) där minst 10 procent av arbetskraften pendlar till centralkommunen. I den uppdaterade indelningen betraktas också kommuner där minst 10 procent av befolkningen pendlar till centralkommunen via en annan kommun såsom hörande till pendlingsområdet. En centralkommun är i regel en kommun där högst 25 procent (tidigare 20 procent) av arbetskraften pendlar till andra kommuner och där den andel av arbetskraften som arbetar i någon enskild kommun i området inte överskrider 10 procent.

Den statistiska indelningen i pendlingsområden justeras följande gång med pendlingsuppgifterna för år 2005.

Språklig indelning

Språkförhållandet indelar kommunerna i enspråkigt finska eller enspråkigt svenska kommuner samt tvåspråkiga kommuner, där flertalets språk är finska eller svenska. Grupperna är därmed sammanlagt fyra. Statsrådet beslutar om kommunerna skall anses vara finsk- eller svenskspråkiga eller tvåspråkiga. Beslutet gäller för tio år i sänder. Det senaste beslutet gäller åren 2003–2012¹.

Ändringar 1.1.2004

Kommuner

Jäppilä (184), Pieksämäki landskommun (594) och Virtasalmi (937) sammanslogs. Namnet på den nya kommunen är Pieksänmaa och kommunnumret är 640.

Storområden

I enlighet med den nya NUTS-förordningen minskade antalet storområden i Finland från

¹ Statsrådets förordning om den språkliga indelningen av ämbetsdistrikt och självstyrelseområden under åren 2003–2012, 19.12.2002/1174.

sex till fem. Förordningen trädde i kraft 11.7.2003.

De ekonomiska regionerna

Haukivuori (085) flyttades från Pieksämäki ekonomiska region (105) till S:t Michels ekonomiska region (101). Efter flyttningen består Pieksämäki ekonomiska region av Pieksämäki (593) och den nya kommunen Pieksänmaa (640).

Sulkava (768) flyttades från Juva ekonomiska region (102) till Nyslotts ekonomiska region (103).

Saarijärvi (136) och Viitasaari (137) ekonomiska regioner sammanslogs till Saarijärvi-Viitasaari ekonomiska region (138).

Till Jyväskylän ekonomiska region (131) flyttades Korpilahti (277) från Jämsä ekonomiska region (134), Petäjävesi (592) från Keuruu ekonomiska region (133) samt Hankasalmi (077) och Toivakka (850) från Sydöstra Mellersta Finlands ekonomiska region (132).

Namnet på Sydöstra Mellersta Finlands ekonomiska region ändrades till Joutsa ekonomiska region. Koden är fortfarande 132.

Sydöstra Satakunta ekonomiska region (042) upplöstes. Därför flyttades Kjulo (319) och Säskylä (783) till Raumo ekonomiska region (041). Till Björneborgs ekonomiska region (043) flyttades Huittinen (102), Kumo (271), Punkalaidun (619) och Vampula (913).

Sastmola (484) flyttades från Norra Satakunta ekonomiska region (044) till Björneborgs ekonomiska region (043).

De statistiska pendlingsområdena

I och med uppdateringen av pendlingsområdesindelningen utgick Harjavalta (09), Riihimäki (14) och Kemijärvi (51) pendlingsområden.

Nya pendlingsområden är Eura (53), Joutsa (54), Karstula (55), Närpes (56), Dragsfjärd (57) och Oulainen (58).

Kommunform

Kommunformen för Pudasjärvi (615) och Ylöjärvi (980) ändrades från kommun till stad.

Introduction

The *Municipalities and Regional Divisions Based on Municipalities 2004* handbook covers, in addition to the division into municipalities, sub-regional units, regions, major regions, provinces, employment and economic development centres, travel-to-work areas, statistical grouping of municipalities and language distribution. Furthermore, the handbook also contains a list of urban and other municipalities by type of municipality and of the changed names of municipalities and abolished municipalities and their annexed municipalities.

The division into municipalities, regions, sub-regional units and the statistical grouping into municipalities are the principal regional classifications used in Finland's official statistics.

Municipalities

A municipality is a community formed of a certain area and its inhabitants. A municipality has specified boundaries so that the activity of each municipality concerns its area, the people living and staying there and the activity taking place there.

The Local Government Act¹ that entered into force in 1995 recognises only the municipality as the official type of municipality but any municipality may use the designation 'urban municipality' if it considers to fulfil the requirements set for an urban municipality.

From the beginning of 2004, the number of municipalities in Finland was 444. The Government makes decisions on the establishment of new municipalities and the Population Register Centre on new municipality codes.

¹ Local Government Act on 17 March 1995/365.

Major regions and NUTS classification

Once the new NUTS regulation² became effective on 11 July 2003, the number of major regions in Finland decreased from six to five. Where possible, the new division of major regions was already introduced in statistics in the course of 2003.

NUTS³ is a three-level hierarchical regional classification used in statistics supplied to the Statistical Office of the European Communities, Eurostat. In Finland NUTS level 1 refers to the division into Mainland Finland and Åland. NUTS level 2 corresponds to the national division into major regions and NUTS level 3 the division into regions. Finland's classification of NUTS levels 1 to 3 and the codes used for them by Eurostat are presented in Appendix 4.

Finnish information systems and statistics compilation utilise national regional codes, such as numerical municipality codes issued by the Population Register Centre and national region codes.

When the general term major region is used with a name, the English construction will be as follows:

(the) major region of Eastern Finland.

Regions

A region is an area in which the municipalities form an operationally and economically functional whole for the development of the area. Regional councils are responsible for supervising the interests of the municipalities

² Regulation (EC) of the European Parliament and Council No. 1059/2003, Official Journal of the European Union L 154/1, 21 June 2003.

³ Nomenclature des Unités Territoriales Statistiques; Nomenclature of Statistical Territorial Units.

in the area and for the regional development of their territory.

The Government determines the number, areas and names of regions after hearing the regional councils and municipalities concerned. The Finnish and Swedish names of regions were made official by the Government decision of 26 February 1998 and they entered into force on 1 March 1998. In the English names of regions Statistics Finland complies with the Ministry of the Interior's recommendation¹.

When the general term region is used with a name, the English construction will be as follows:

(the) region of South Ostrobothnia.

Sub-regional units

Sub-regional units consist of aggregates of a few municipalities that have been defined as the basic regions in the determination of regional subsidies in the regional policy². The criteria used in determining the sub-regional units were those of intermunicipal co-operation, commuting and traffic connections.

The Ministry of the Interior confirms the division into sub-regional units but the sub-regional units can self determine their names. Statistics Finland and the Ministry of the Interior have agreed on the codes available for sub-regional units.

When the general term sub-regional unit is used with a name, the English construction will be as follows:

(the) sub-regional unit of Helsinki

Provinces

Provinces are regional administrative units of the State. In provinces Provincial State Of-

¹ Ministry of the Interior, dated 4 January 1999, No. 4/32/98.

² Act on Regional Development 1135/93.

fices act as general administrative authorities and have other separately stipulated duties.

By virtue of the Act on Provincial State Offices³, the number of provinces was reduced to six. The Government decision of 121/1997 specified the areas of provinces and the locations and names of the Provincial State Offices. In accordance with the Government decision in principle on harmonisation of Finnish regional classifications (6 February 1997), the division into regional councils is also used as the basis for the new division into provinces.

When the general term province is used with a name, the English construction will be as follows:

(the) province of Southern Finland

Employment and economic development centres

The 15 employment and economic development centres became effective as of 1 September 1997⁴. The centres comprise regions and combinations of regions and are the government organs performing the duties of the former rural industry districts, labour districts and regional units of the Ministry of Trade and Industry.

In the Swedish and English names of employment and economic development centres, Statistics Finland complies with the recommendations given by the Government Terminology Service.

When the general term employment and economic development centre is used with a name of an employment and economic devel-

³ Act on Provincial State Offices of 10 January 1997/22. The Act entered into force on 1 September 1997.

⁴ Act on employment and economic development centres (23/97). Government Decision of 6 February 1997 (122/97) on the territories and locations of the employment and economic development centres.

opment centre, the English construction will be as follows:

(the) Employment and Economic Development Centre for South Ostrobothnia.

Statistical grouping of municipalities and type of municipality

The statistical grouping of municipalities designed by Statistics Finland has been in use since 1989. In the grouping, municipalities are divided by the proportion of the population living in urban settlements and by the population of the largest urban settlement into urban, semi-urban and rural municipalities. The classification is based on the definition of urban settlements made every five years in connection with population censuses and on the data thus obtained about the population living in urban settlements.

The latest grouping of municipalities is based on the definition of urban settlements made in 2001. The grouping of municipalities was reviewed by the data of the population census of the year 2000. The updated grouping of municipalities was introduced in statistics as of the beginning of 2001. A more exact definition of the statistical grouping of municipalities is presented in Table 6.

The statistical grouping of municipalities describes municipalities by their degree of urbanisation and rurality better than the administrative division into urban municipalities and other municipalities (classification by type of municipality). From 1995 onwards, municipalities have been able to decide independently whether they will become an urban municipality and when this decision will enter into force. This issue of the handbook also contains a list of urban municipalities and other municipalities according to the administrative division. However, in statistics the statistical grouping of municipalities displaces the classification by type of municipality.

Travel-to-work areas

The statistical classification of travel-to-work areas is based on the data on commuting in the employment statistics for 1996. The classification was introduced as of 1 January 2000. It is a general statistical classification, so it does not eliminate the need to form classifications and definitions on various administrative branches for different administrative procedures.

The classification was reviewed in 2003 against the 2000 population census data on commuting. A revised classification will be introduced at the beginning of 2004. The new classification contains 55 travel-to-work areas, which include 300 municipalities. There are 144 municipalities that lie outside travel-to-work areas. These municipalities with a low number of commuters are self-contained labour market areas.

In connection with the updating of the classification of travel-to-work areas, the formation bases for the central municipality of travel-to-work areas were also revised. As before, a travel-to-work area is formed by a central municipality and a surrounding municipality (municipalities) from which at least 10 per cent of the labour force commute to the central municipality. In the updated classification a travel-to-work area can also include municipalities from which at least 10 per cent of the labour force commute to the central municipality through another municipality. A central municipality is generally a municipality in which at most 25 per cent (previously 20 per cent) of the labour force work in other municipalities and no more than 10 per cent of the labour force travel to work in any other individual municipality.

The classification of travel-to-work areas will be next reviewed against the data on commuting for 2005.

Language distribution

The language distribution classifies municipalities into monolingual Finnish-speaking or Swedish-speaking municipalities and into bilingual municipalities where the language of the majority can be either Finnish or Swedish. Thus there are four language categories. The Government determines for ten years at a time whether municipalities are Finnish-speaking, Swedish-speaking or bilingual. The current decision (19 December 2002) is effective between the years 2003 and 2012¹.

Changes as of 1 January 2004

Municipalities

Jäppilä (184), Pieksämäen maalaiskunta (594) and Virtasalmi (937) were united. The name of the new municipality is Pieksänmaa, and the municipality code is 640.

Major regions

By virtue of the new NUTS regulation, the number of major regions in Finland was reduced from six to five. The regulation took effect on 11 July 2003.

Sub-regional units

Haukivuori (085) was moved from the sub-regional unit of Pieksämäki (105) to that of Mikkeli (101). After the move the sub-regional unit of Pieksämäki is formed of Pieksämäki (593) and the new municipality of Pieksänmaa (640).

Sulkava (768) was moved from the sub-regional unit of Juva (102) to that of Savonlinna (103).

The sub-regional units of Saarijärvi (136) and Viitasaari (137) were united as the sub-regional unit of Saarijärvi-Viitasaari (138).

Korpilahti (277) from the sub-regional unit of Jämsä (134), Petäjävesi (592) from the sub-regional unit of Keuruu (133) and Hanka-salmi (077) and Toivakka (850) from the sub-regional unit of Kaakkoinen Keski-Suomi (132) were moved to the sub-regional unit of Jyväskylä (131).

The sub-regional unit of Kaakkoinen Keski-Suomi changed its name into the sub-regional unit of Joutsa. The numerical code is still the same, 132.

The sub-regional unit of Kaakkois-Satakunta (042) was abolished. As a result, Köyliö (319) and Säskylä (783) were moved to the sub-regional unit of Rauma (041). Huittinen (102), Kokemäki (271), Punkalaidun (619) and Vampula (913) were moved to the sub-regional unit of Pori (043).

Merikarvia (484) was moved from the sub-regional unit of Pohjois-Satakunta (044) to the sub-regional unit of Pori (043).

Travel-to-work areas

Following the updating of the classification of travel-to-work areas, the travel-to-work areas of Harjavalta (09), Riihimäki (14) and Kemijärvi (51) were abolished.

New travel-to-work areas are Eura (53), Joutsa (54), Karstula (55), Närpiö (56), Dragsfjärd (57) and Oulainen (58).

Type of municipality

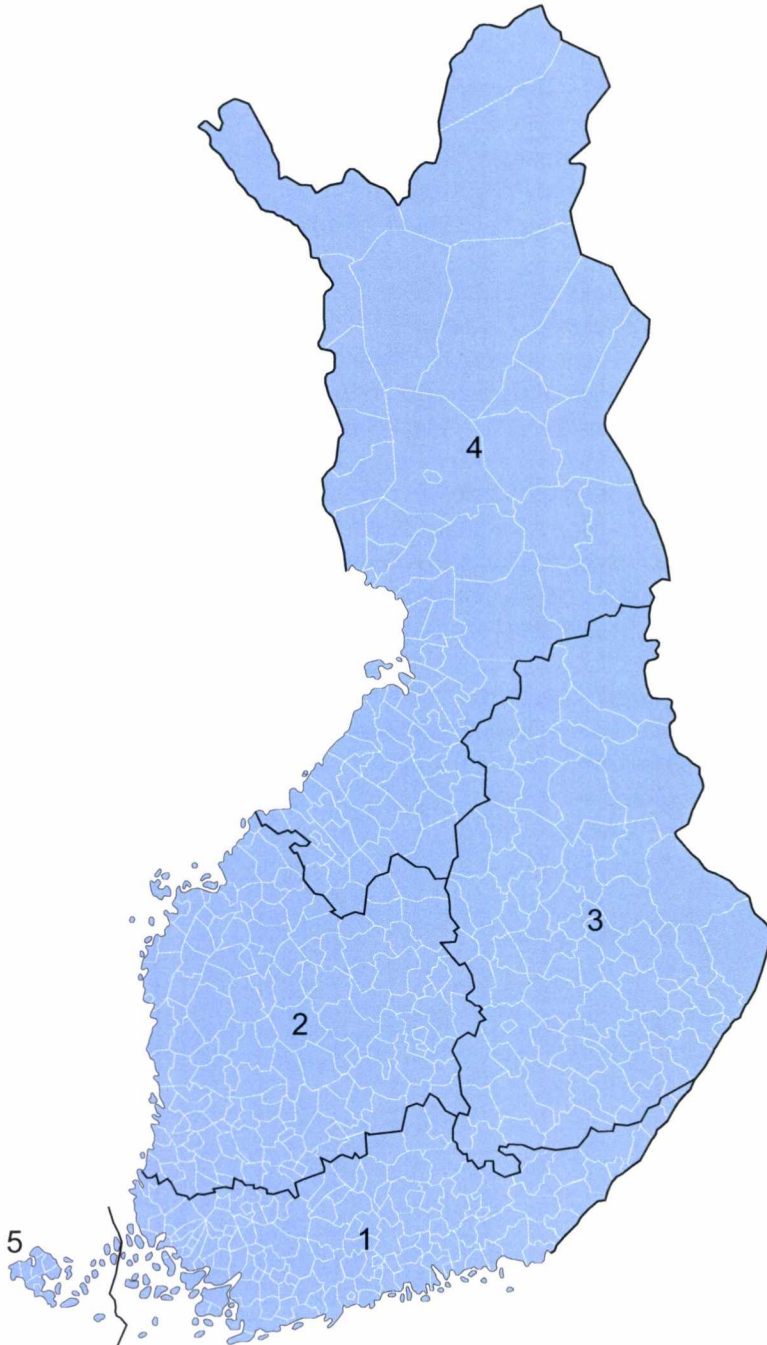
Pudasjärvi (615) and Ylöjärvi (980) changed from Other municipality into Other urban municipality.

¹ Government decree on the language division of administrative and autonomous districts from 2003 to 2012, dated 19 December 2002/1174.

Taulukko 1. Suuralueet (NUTS 2)
Tabell 1. Storområdena (NUTS 2)
Table 1. Major regions (NUTS 2)

		Kuntia Kommuner Municipalities	Maakunnat Landskapen Regions
1	Etelä-Suomi – Södra Finland – Southern Finland	144	01, 02, 05, 07, 08, 09, 20
2	Länsi-Suomi – Västra Finland – Western Finland	136	04, 06, 13, 14, 15
3	Itä-Suomi – Östra Finland – Eastern Finland	74	10, 11, 12, 18
4	Pohjois-Suomi – Norra Finland – Northern Finland	74	16, 17, 19
5	Ahvenanmaa – Åland – Åland	16	21
		Yht. – Tot. 444	

Kartta 1. Suuralueet (NUTS 2)
Karta 1. Storumrådena (NUTS 2)
Map 1. Major regions (NUTS 2)



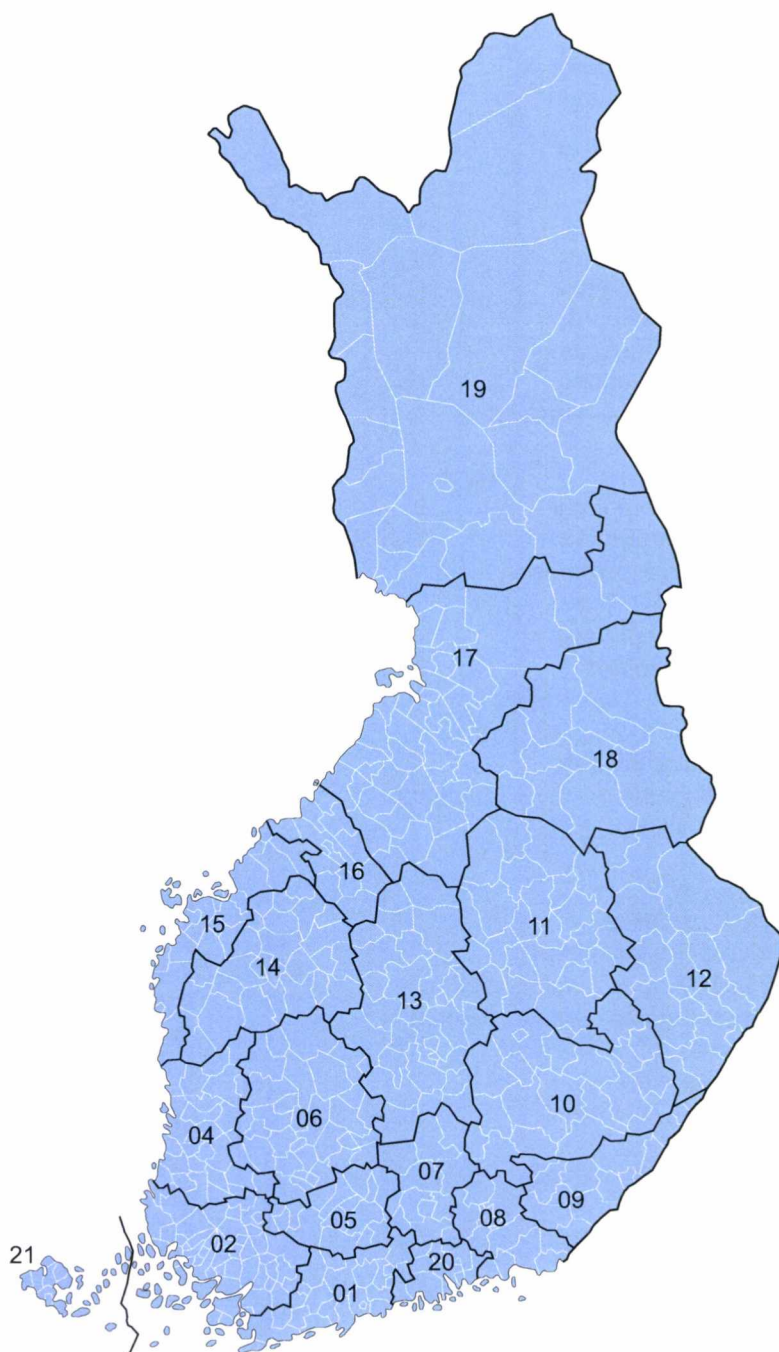
Taulukko 2. Maakunnat
Tabell 2. Landskapen
Table 2. Regions

Kuntia – Kommuner – Municipalities

01	Uusimaa – Nyland – Uusimaa	24
20	Itä-Uusimaa – Östra Nyland – Itä-Uusimaa	10
02	Varsinais-Suomi – Egentliga Finland – Varsinais-Suomi	56
04	Satakunta – Satakunta – Satakunta	28
05	Kanta-Häme – Egentliga Tavastland – Kanta-Häme	16
06	Pirkanmaa – Birkaland – Pirkanmaa	33
07	Päijät-Häme – Päijänne-Tavastland – Päijät-Häme	12
08	Kymenlaakso – Kymmenedalen – Kymenlaakso	12
09	Etelä-Karjala – Södra Karelen – South Karelia	14
10	Etelä-Savo – Södra Savolax – Etelä-Savo	20
11	Pohjois-Savo – Norra Savolax – Pohjois-Savo	25
12	Pohjois-Karjala – Norra Karelen – North Karelia	19
13	Keski-Suomi – Mellersta Finland – Central Finland	30
14	Etelä-Pohjanmaa – Södra Österbotten – South Ostrobothnia	27
15	Pohjanmaa – Österbotten – Ostrobothnia	18
16	Keski-Pohjanmaa – Mellersta Österbotten – Central Ostrobothnia	12
17	Pohjois-Pohjanmaa – Norra Österbotten – North Ostrobothnia	40
18	Kainuu – Kajanaland – Kainuu	10
19	Lappi – Lappland – Lapland	22
21	Ahvenanmaa – Åland – Åland	16

Yht. – Tot. 444

Kartta 2. Maakunnat
Karta 2. Landskapen
Map 2. Regions



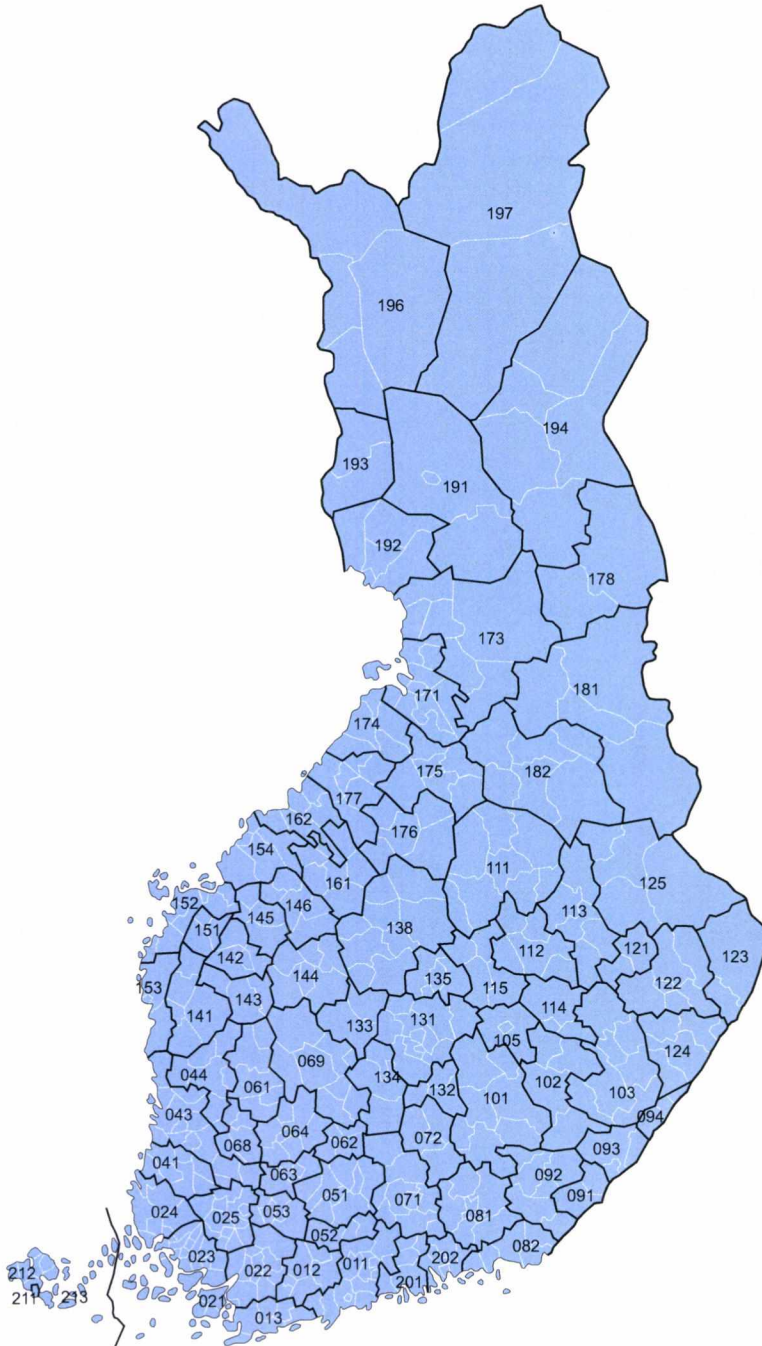
Taulukko 3. Seutukunnat

Tabell 3. De ekonomiska regionerna

Table 3. Sub-regional units

011	Helsinki – Helsingfors	121	Outokumpu
012	Lohja – Lojo	122	Joensuu
013	Tammisaari – Ekenäs	123	Ilomantsi – Ilomants
021	Åboland-Turunmaa	124	Keski-Karjala –
022	Salo		Mellersta Karelen
023	Turku – Åbo	125	Pielisen Karjala
024	Vakka-Suomi – Nystadsregionen	131	Jyväskylä
025	Loimaa	132	Joutsa
041	Rauma – Raumo	133	Keuruu
043	Pori – Björneborg	134	Jämsä
044	Pohjois-Satakunta – Norra Satakunta	135	Äänekoski
051	Hämeenlinna – Tavastehus	138	Saarijärvi-Viitasaari
052	Riihimäki	141	Suupohja – Sydösterbotten
053	Forssa	142	Pohjoiset seinänaapurit
061	Luoteis-Pirkanmaa – Nordvästra Birkaland	143	Eteläiset seinänaapurit
062	Kaakkois-Pirkanmaa – Sydöstra Birkaland	144	Kuusiokunnat
063	Etelä-Pirkanmaa – Södra Birkaland	145	Härmänmaa
064	Tampere – Tammerfors	146	Järviseutu
068	Lounais-Pirkanmaa – Sydvästra Birkaland	151	Kyrönmaa
069	Ylä-Pirkanmaa – Övre Birkaland	152	Vaasa – Vasa
071	Lahti – Lahtis	153	Sydösterbottens kustregion
072	Heinola	154	Jakobstadsregionen
081	Kouvola	161	Kaustinen – Kaustby
082	Kotka-Hamina – Kotka-Fredrikshamn	162	Kokkola – Karleby
091	Lappeenranta – Villmanstrand	171	Oulu – Uleåborg
092	Länsi-Saimaa – Västra Saimen	173	Oulunkaari
093	Imatra	174	Raahe – Brahestad
094	Kärkikunnat	175	Siikalatva
101	Mikkeli – S:t Michel	176	Nivala-Haapajärvi
102	Juva	177	Ylivieska
103	Savonlinna – Nyslott	178	Koillismaa
105	Pieksämäki	181	Kehys-Kainuu
111	Ylä-Savo – Norra Savolax	182	Kajaani – Kajana
112	Kuopio	191	Rovaniemi
113	Koillis-Savo – Nordöstra Savolax	192	Kemi-Tornio – Kemi-Torneå
114	Varkaus	193	Torniolaakso – Tornedalen
115	Sisä-Savo – Inre Savolax	194	Itä-Lappi – Östra Lappland
		196	Tunturi-Lappi
		197	Pohjois-Lappi
		201	Porvoo – Borgå
		202	Loviisa – Lovisa
		211	Mariehamns stad
		212	Ålands landsbygd
		213	Ålands skärgård

Kartta 3. Seutukunnat
Karta 3. De ekonomiska regionerna
Map 3. Sub-regional units



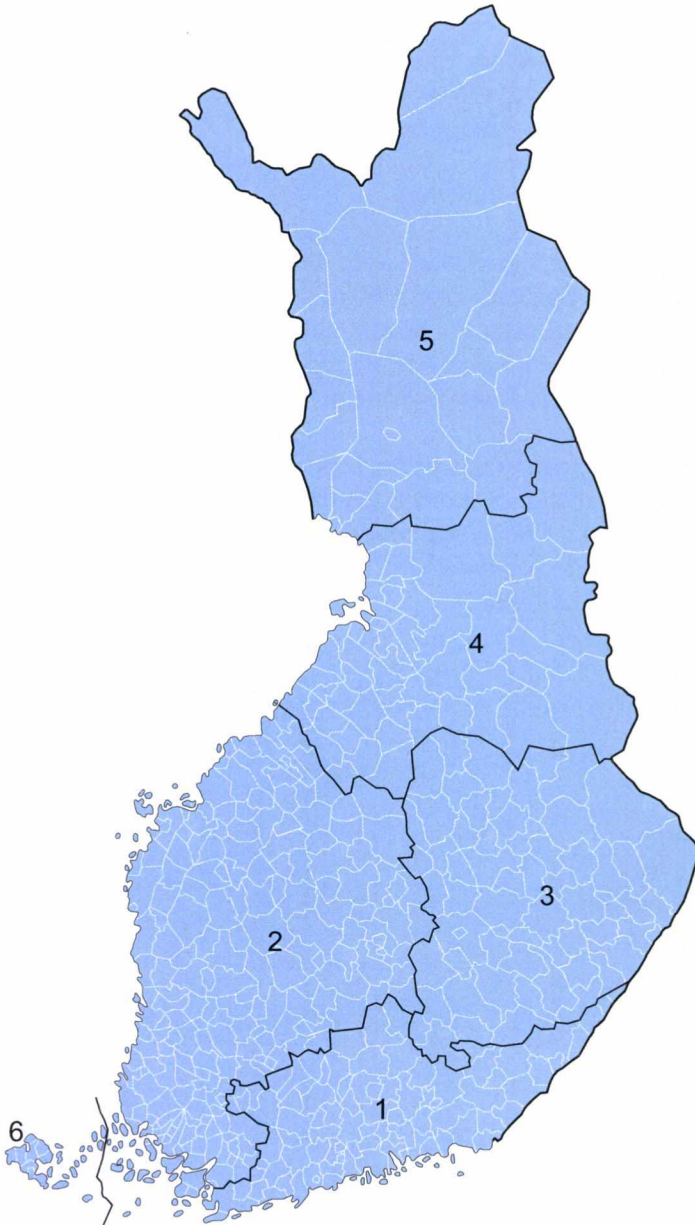
Taulukko 4. Läänit
Tabell 4. Länen
Table 4. Provinces

Kuntia – Kommuner – Municipalities

1	Etelä-Suomi – Södra Finland – Southern Finland	88
2	Länsi-Suomi – Västra Finland – Western Finland	204
3	Itä-Suomi – Östra Finland – Eastern Finland	64
4	Oulu – Uleåborg – Oulu	50
5	Lappi – Lappland – Lapland	22
6	Ahvenanmaa – Åland – Åland	16

Yht. – Tot. 444

Kartta 4. Läänit
Karta 4. Länen
Map 4. Provinces



Taulukko 5. Työvoima- ja elinkeinokeskukset
Tabell 5. Arbetskrafts- och näringscentralerna
Table 5. Employment and Economic Development Centres

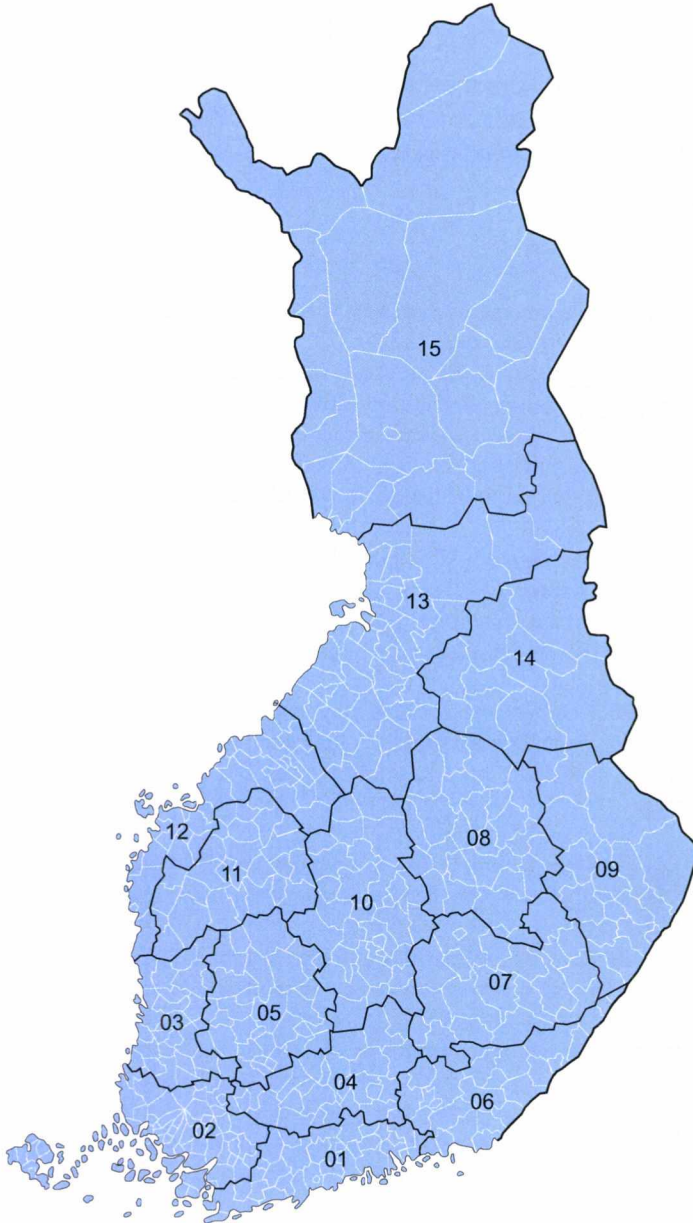
Kuntia – Kommuner – Municipalities

01	Uusimaa – Nyland – Uusimaa	34
02	Varsinais-Suomi – Egentliga Finland – Varsinais-Suomi	72
03	Satakunta – Satakunta – Satakunta	28
04	Häme – Tavastland – Häme	28
05	Pirkanmaa – Birkaland – Pirkanmaa	33
06	Kaakkois-Suomi – Sydöstra Finland – Southeastern Finland	26
07	Etelä-Savo – Södra Savolax – South Savo	20
08	Pohjois-Savo – Norra Savolax – North Savo	25
09	Pohjois-Karjala – Norra Karelen – North Karelia	19
10	Keski-Suomi – Mellersta Finland – Central Finland	30
11	Etelä-Pohjanmaa – Södra Österbotten – South Ostrobothnia	27
12	Pohjanmaa – Österbotten – Swedish Ostrobothnia	30
13	Pohjois-Pohjanmaa – Norra Österbotten – Northern Ostrobothnia	40
14	Kainuu – Kajanaland – Kainuu	10
15	Lappi – Lappland – Lapland	22

Yht. – Tot. 444

Kartta 5.
Karta 5.
Map 5.

Työvoima- ja elinkeinokeskukset
Arbetskrafts- och näringscentralerna
Employment and Economic Development Centres



Taulukko 6. Tilastollinen kuntaryhmitys
Tabell 6. Statistisk kommungruppering
Table 6. Statistical grouping of municipalities

Kuntia – Kommuner – Municipalities

1	Kaupunkimaiset kunnat – Urbana kommuner – Urban municipalities	68
2	Taajaan asutut kunnat – Tätortskommuner – Semi-urban municipalities	73
3	Maaseutumaiset kunnat – Landsbygdskommuner – Rural municipalities	303

Yht. – Tot. 444

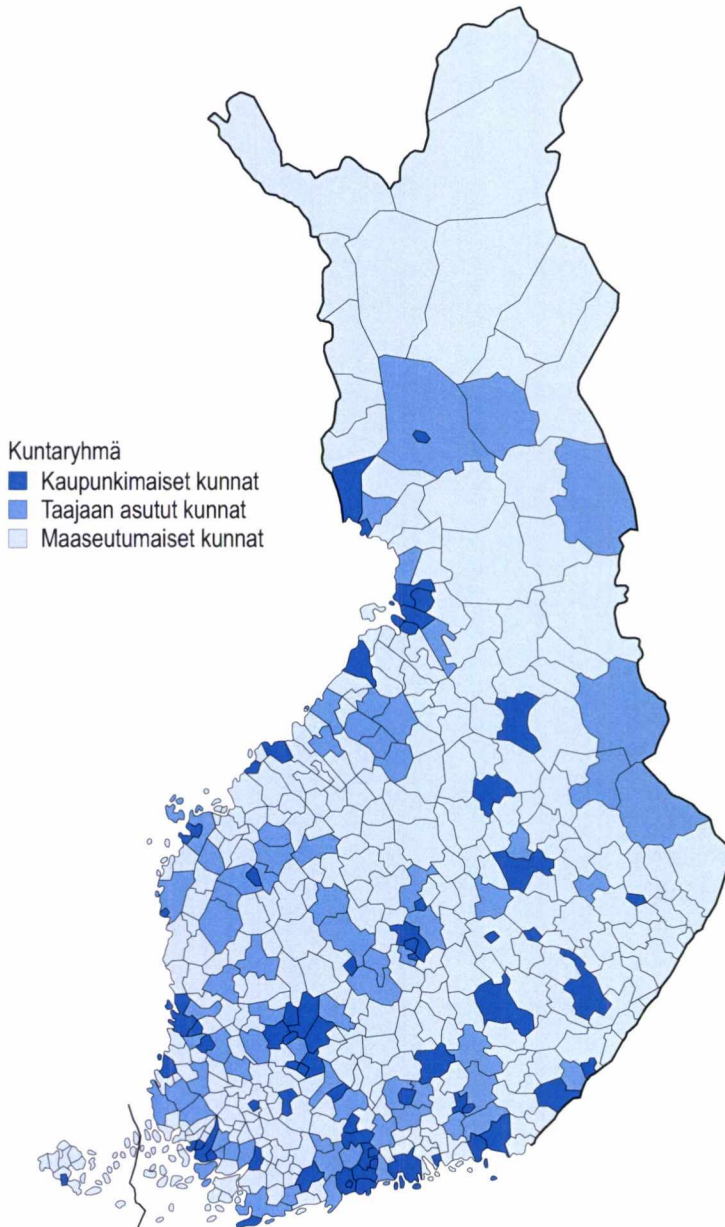
- 1 Kaupunkimaisia kuntia ovat kunnat, joiden väestöstä vähintään 90% asuu taajamissa tai suurimman taajaman väkiluku on vähintään 15 000.
- 2 Taajaan asuttuja kuntia ovat kunnat, joiden väestöstä vähintään 60%, mutta alle 90% asuu taajamissa ja suurimman taajaman väkiluku on vähintään 4 000, mutta alle 15 000.
- 3 Maaseutumaisia kuntia ovat kunnat, joiden väestöstä alle 60% asuu taajamissa ja suurimman taajaman väkiluku on alle 15 000, sekä kunnat, joiden väestöstä vähintään 60%, mutta alle 90% asuu taajamissa ja suurimman taajaman väkiluku on alle 4 000.

- 1 Urbana kommuner är de kommuner i vilka minst 90 procent av befolkningen bor i tätorter eller där den största tätortens folkmängd är minst 15 000.
- 2 Tätortskommuner utgörs av de kommuner i vilka minst 60 procent, men under 90 procent, av befolkningen bor i tätorter och den största tätortens folkmängd är minst 4 000 men under 15 000.
- 3 Landsbygdskommuner är de kommuner där mindre än 60 procent av befolkningen bor i tätorter och den största tätortens folkmängd är under 15 000 samt de kommuner där minst 60 procent, men under 90 procent, av befolkningen bor i tätorter och den största tätortens folkmängd är under 4 000.

- 1 Urban municipalities are those municipalities in which at least 90 per cent of the population lives in urban settlements, or in which the population of the largest urban settlement is at least 15,000.
- 2 Semi-urban municipalities are municipalities in which at least 60 per cent but less than 90 per cent of the population lives in urban settlements, and in which the population of the largest urban settlement is at least 4,000 but less than 15,000.
- 3 Rural municipalities are those municipalities in which less than 60 per cent of the population lives in urban settlements, and in which the population of the largest urban settlement is less than 15,000, as well as those municipalities in which at least 60 per cent but less than 90 per cent of the population lives in urban settlements, and in which the population of the largest urban settlement is less than 4,000.

Kartta 6.
Karta 6.
Map 6.

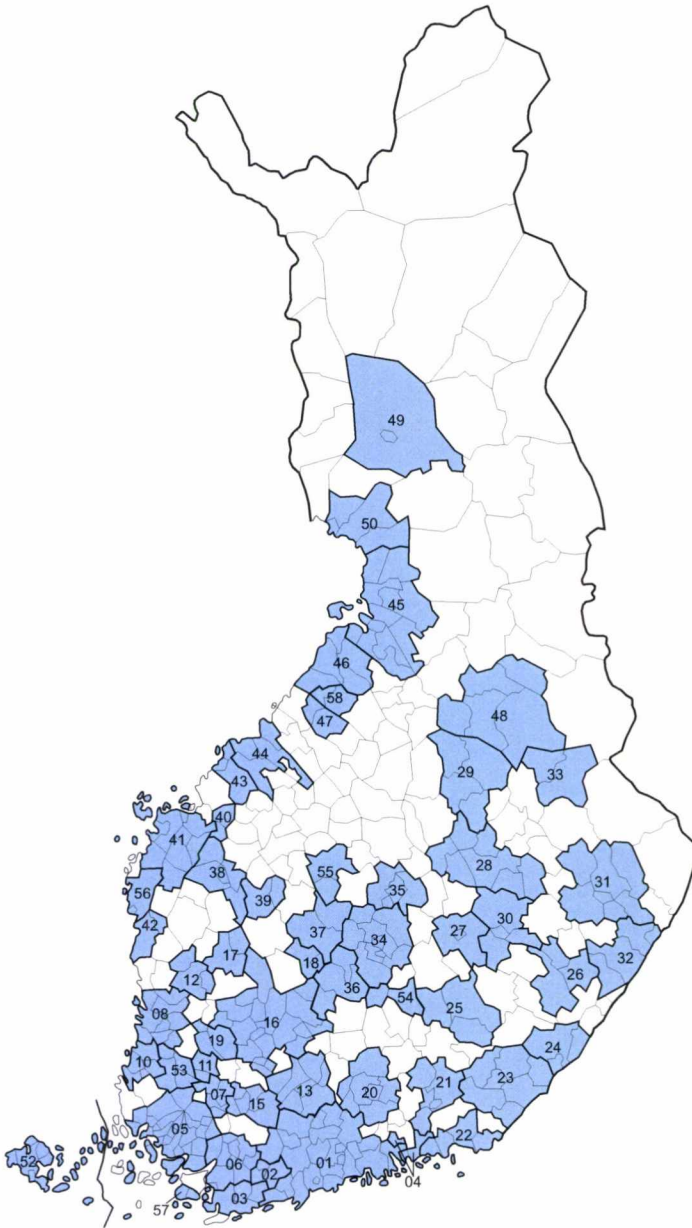
Tilastollinen kuntaryhmitys
Statistisk kommungruppering
Statistical grouping of municipalities



Taulukko 7. Tilastolliset työssäkäyntialueet
Tabell 7. Pendlingsområdena
Table 7. Travel-to-work areas

01	Helsinki	31	Joensuu
02	Lohja	32	Kitee
03	Tammisaari	33	Nurmes
04	Loviisa	34	Jyväskylä
05	Turku	35	Äänekoski
06	Salo	36	Jämsä
07	Loimaa	37	Keuruu
08	Pori	38	Seinäjoki
10	Rauma	39	Alavus
11	Huittinen	40	Alahärmä
12	Kankaanpää	41	Vaasa
13	Hämeenlinna	42	Kristiinankaupunki
15	Forssa	43	Pietarsaari
16	Tampere	44	Kokkola
17	Parkano	45	Oulu
18	Mänttä	46	Raahe
19	Vammala	47	Ylivieska
20	Lahti	48	Kajaani
21	Kouvola	49	Rovaniemi
22	Kotka	50	Kemi
23	Lappeenranta	52	Maarianhamina
24	Imatra	53	Eura
25	Mikkeli	54	Joutsa
26	Savonlinna	55	Karstula
27	Pieksämäki	56	Närpiö
28	Kuopio	57	Dragsfjärd
29	Iisalmi	58	Oulainen
30	Varkaus		

Kartta 7. Tilastolliset työssäkäyntialueet
Karta 7. Pendlingsområdena
Map 7. Travel-to-work areas



Taulukko 8. Kielisuhde
Tabell 8. Språklig indelning
Table 8. Language distribution

Kuntia – Kommuner – Municipalities

0	Yksikielinen suomenkielinen kunta – Enspråkig finsk kommun – Monolingual Finnish-speaking municipality	381
1	Kaksikielinen kunta, jossa enemmistön kieli on suomi – Tvåspråkig kommun med finska som flertalets språk – Bilingual municipality with Finnish-speaking majority	21
2	Yksikielinen ruotsinkielinen kunta – Enspråkig svensk kommun – Monolingual Swedish-speaking municipality	19
3	Kaksikielinen kunta, jossa enemmistön kieli on ruotsi – Tvåspråkig kommun med svenska som flertalets språk – Bilingual municipality with Swedish-speaking majority	23

Yht. – Tot. 444

1 Kaksikielinen kunta, jossa enemmistön kieli on suomi – Tvåspråkig kommun med finska som flertalets språk – Bilingual municipality with Finnish-speaking majority

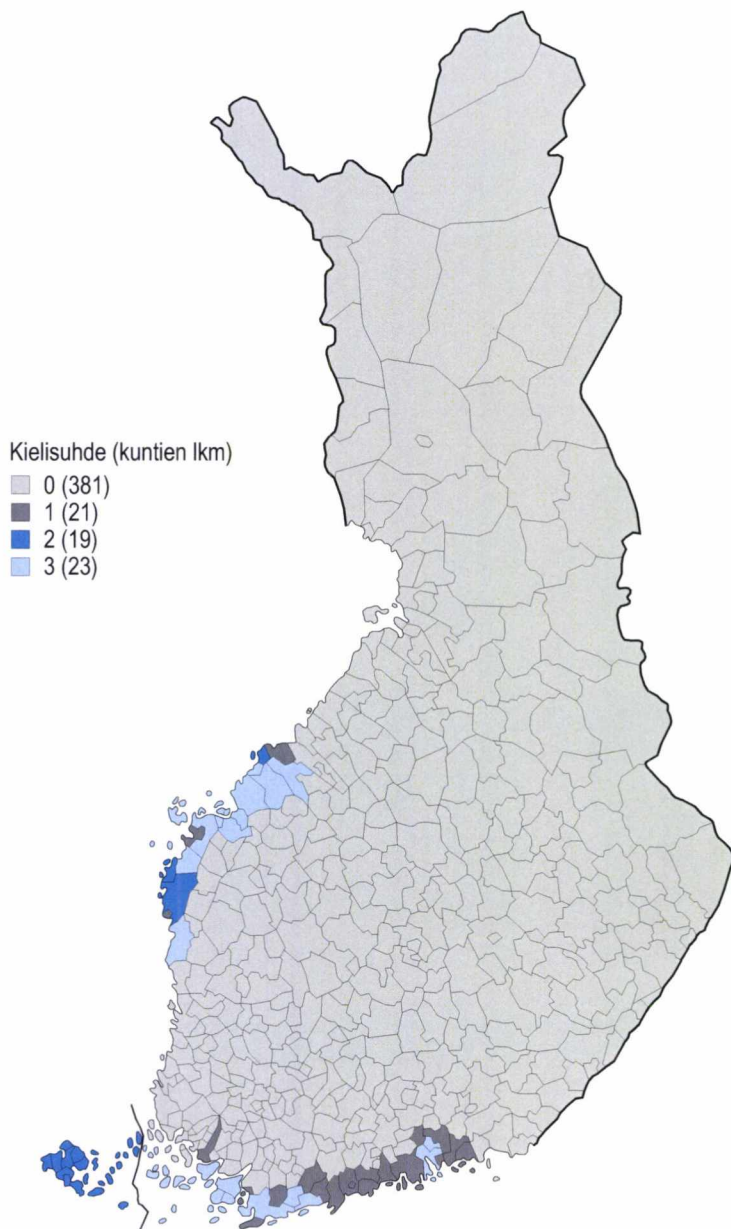
049	Espoo – Esbo
078	Hanko – Hangö
091	Helsinki – Helsingfors
092	Vantaa – Vanda
231	Kaskinen – Kaskö
235	Kauniainen – Grankulla
257	Kirkkonummi – Kyrkslätt
272	Kokkola – Karleby
407	Lapinjärvi – Lappträsk
434	Loviisa – Lovisa
444	Lohja – Lojo
504	Myrskylä – Mörskom
606	Pohja – Pojo
624	Pyhtää – Pyttis
638	Porvoo – Borgå
701	Ruotsinpyhtää – Strömfors
753	Sipoo – Sibbo
755	Siuntio – Sjundeå
784	Särkisalo – Finby
853	Turku – Åbo
905	Vaasa – Vasa

2 Yksikielinen ruotsinkielinen kunta – Enspråkig svensk kommun – Monolingual Swedish-speaking municipality

035	Brändö
043	Eckerö
060	Finström
062	Föglö
065	Geta
076	Hammarland
170	Jomala
280	Korsnäs
295	Kumlinge
318	Kökar
417	Lemland
438	Lumparland
440	Luoto – Larsmo
478	Maarianhamina – Mariehamn
545	Närpiö – Närpes
736	Saltvik
766	Sottunga
771	Sund
941	Vårdö

Taulukko jatkuu seuraavalla aukeamalla.

Kartta 8. Kielisuhde
Karta 8. Språklig indelning
Map 8. Language distribution



3 Kaksikielinen kunta, jossa enemmistökieli on ruotsi – Tvåspråkig kommun med svenska som flertalets språk – Bilingual municipality with Swedish-speaking majority

040	Dragsfjärd
101	Houtskari – Houtskär
149	Inkoo – Ingå
150	Iniö
220	Karjaa – Karis
243	Kemiö – Kimito
279	Korppoo – Korpo
287	Kristiinankaupunki – Kristinestad
288	Kruunupyö – Kronoby
424	Liljendal
475	Maalahti – Malax
479	Maksamaa – Maxmo

499	Mustasaari – Korsholm
533	Nauvo – Nagu
559	Oravainen – Oravais
573	Parainen – Pargas
585	Pernaja – Pernå
598	Pietarsaari – Jakobstad
599	Pedersören kunta – Pedersöre
835	Tammisaari – Ekenäs
893	Uusikaarlepyy – Nykarleby
923	Västanfjärd
944	Vöyri – Vörå

0 Yksikielinen suomenkielinen kunta – Enspråkig finsk kommun – Monolingual Finnish-speaking municipality

Muut kunnat – Övriga kommuner
– Other municipalities

Taulukko 9. Kuntamuoto
Tabell 9. Kommunform
Table 9. Type of municipality

Kuntia – Kommuner – Municipalities

1	Läänin pääkaupunki – Länets huvudstad – Capital of the province	6
2	Muu kaupunki – Annan stad – Other urban municipality	107
4	Muu kunta – Annan kommun – Other municipality	331

Yht. – Tot. 444

1 Läänin pääkaupunki – Länets huvudstad – Capital of the province	167	Joensuu
	174	Juankoski
	179	Jyväskylä
109 Hämeenlinna – Tavastehus	182	Jämsä
491 Mikkeli – S:t Michel	183	Jämsänkoski
564 Oulu – Uleåborg	186	Järvenpää – Träskända
698 Rovaniemi	202	Kaarina – S:t Karins
853 Turku – Åbo	205	Kajaani – Kajana
	208	Kalajoki
Ahvenanmaa – Åland – Åland	214	Kankaanpää
1 Pääkaupunki – Huvudstad – Capital of Åland	217	Kannus
	220	Karjaa – Karis
	224	Karkkila – Högfors
478 Maarianhamina – Mariehamn	231	Kaskinen – Kaskö
	232	Kauhajoki
2 Muu kaupunki – Annan stad – Other urban municipality	233	Kauhava
	235	Kauniainen – Grankulla
	240	Kemi
005 Alajärvi	245	Kerava – Kervo
010 Alavus	249	Keuruu
049 Espoo – Esbo	260	Kitee
061 Forssa	263	Kiuruvesi
069 Haapajärvi	271	Kokemäki – Kumo
071 Haapavesi	272	Kokkola – Karleby
075 Hamina – Fredrikshamn	285	Kotka
078 Hanko – Hangö	286	Kouvola
079 Harjavalta	287	Kristiinankaupunki –
091 Helsinki – Helsingfors		Kristinestad
092 Vantaa – Vanda	290	Kuhmo
102 Huittinen	297	Kuopio
106 Hyvinkää – Hyvinge	301	Kurikka
111 Heinola	305	Kuusamo
140 Iisalmi – Idensalmi	306	Kuusankoski
143 Ikaalinen – Ikalis	309	Outokumpu
153 Imatra	320	Kemijärvi

398	Lahti – Lahtis	729	Saarijärvi
400	Laitila	734	Salo
405	Lappeenranta – Villmanstrand	740	Savonlinna – Nyslott
408	Lapua – Lappo	743	Seinäjoki
422	Lieksa	754	Anjalankoski
430	Loimaa	761	Somero
434	Loviisa – Lovisa	774	Suolahti
444	Lohja – Lojo	778	Suonenjoki
506	Mänttä	835	Tammisaari – Ekenäs
529	Naantali – Nådendal	837	Tampere – Tammerfors
534	Nilsjä	851	Tornio – Torneå
535	Nivala	864	Toijala
536	Nokia	886	Uivila – Ulvsby
541	Nurmes	893	Uusikaarlepyy – Nykarleby
545	Närpiö – Närpes	895	Uusikaupunki – Nystad
560	Orimattila	905	Vaasa – Vasa
562	Orivesi	908	Valkeakoski
563	Oulainen	912	Vammala
573	Parainen – Pargas	915	Varkaus
577	Paimio – Pemar	931	Viitasaari
581	Parkano	936	Virrat – Virdois
593	Pieksämäki	977	Ylivieska
598	Pietarsaari – Jakobstad	980	Ylöjärvi
609	Pori – Björneborg	989	Ähtäri – Etseri
615	Pudasjärvi	992	Äänekoski
626	Pyhäjärvi		
638	Porvoo – Borgå		
678	Raahe – Brahestad		
680	Raisio – Reso		
684	Rauma – Raumo		
694	Riihimäki		
			4 Muu kunta – Annan kommun – Other municipality
			Muut kunnat – Övriga kommuner – Other municipalities

Taulukko 10. Kunnat aakkos- ja numerojärjestyksessä

Tabell 10. Kommunerna i alfabetisk ordning och i nummerordning

Table 10. Alphabetical and numerical classification of municipalities

Kunta	Seutu- kunta	Maa- kunta	Suur- alue	Lääni	Kunta- ryhmä	Työssä- käyntialue	Työvoima- ja elinkeino- keskus
Kommun	Ekonomisk region	Land- skap	Stor- område	Län	Kommun- grupp	Pendlings- område	Arbetskrafts- och närings- central
Municipality	Sub- regional unit	Region	Major region	Pro- vince	Muni- cipal group	Travel-to- work area	Employment and Economic Development Centre
004 Alahärmä	145	14	2	2	3	40	11
005 Alajärvi	146	14	2	2	2	00	11
006 Alastaro	025	02	1	2	3	07	02
009 Alavieska	177	17	4	4	3	47	13
010 Alavus	144	14	2	2	3	39	11
Anjalankoski ks. 754							
015 Artjärvi – Artsjö	071	07	1	1	3	00	04
Artsjö se 015							
016 Asikkala	071	07	1	1	3	20	04
017 Askainen – Villnäs	023	02	1	2	3	05	02
018 Askola	201	20	1	1	3	01	01
019 Aura	025	02	1	2	3	05	02
Birkala se 604							
Björnå se 586							
Björneborg se 609							
Borgnäs se 611							
Borgå se 638							
Brahestad se 678							
035 Brändö	213	21	5	6	3	52	02
Bötom se 218							
040 Dragsfjärd	021	02	1	2	3	57	02
043 Eckerö	212	21	5	6	3	52	02
Ekenäs se 835							
044 Elimäki	081	08	1	1	2	21	06
Enare se 148							
045 Eno	122	12	3	3	3	31	09
046 Enonkoski	103	10	3	3	3	26	07
Enontekis se 047							
047 Enontekiö – Enontekis	196	19	4	5	3	00	15
Esbo se 049							
049 Espoo – Esbo	011	01	1	1	1	01	01
Etseri se 989							
050 Eura	041	04	2	2	2	53	03
051 Eurajoki – Euraåminne	041	04	2	2	3	10	03
Euraåminne se 051							
052 Evijärvi	146	14	2	2	3	00	11
Finby se 784							
060 Finström	212	21	5	6	3	52	02
061 Forssa	053	05	1	1	1	15	04
Fredrikshamn se 075							
062 Föglö	213	21	5	6	3	52	02

Kunta	Seutu- kunta	Maa- kunta	Suur- alue	Lääni	Kunta- ryhmä	Työssä- käyntialue	Työvoima- ja elinkeino- keskus	
Kommun	Ekonomisk region	Land- skap	Stor- område	Län	Kommun- grupp	Pendlings- område	Arbetskrafts- och närings- central	
Municipality	Sub- regional unit	Region	Major region	Pro- vince	Municipal group	Travel-to- work area	Employment and Economic Development Centre	
065	Geta	212	21	5	6	3	52	02
	Grankulla se 235							
	Gustavs se 304							
069	Haapajärvi	176	17	4	4	2	00	13
071	Haapavesi	175	17	4	4	2	00	13
072	Hailuoto – Kartö	171	17	4	4	3	45	13
073	Halikko	022	02	1	2	2	06	02
074	Haisua	161	16	4	2	3	00	12
075	Hamina – Fredrikshamn	082	08	1	1	1	22	06
076	Hammarland	212	21	5	6	3	52	02
	Hangö se 078							
077	Hankasalmi	131	13	2	2	3	00	10
078	Hanko – Hangö	013	01	1	1	1	00	01
079	Harjavalta	043	04	2	2	1	08	03
081	Hartola	072	07	1	1	3	00	04
082	Hattula	051	05	1	1	2	13	04
083	Hauho	051	05	1	1	3	13	04
084	Haukipudas	171	17	4	4	1	45	13
085	Haukivuori	101	10	3	3	3	00	07
086	Hausjärvi	052	05	1	1	3	01	04
	Heinola ks. 111							
090	Heinävesi	103	10	3	3	3	00	07
	Helsingfors se 091							
091	Helsinki – Helsingfors	011	01	1	1	1	01	01
092	Vantaa – Vanda	011	01	1	1	1	01	01
095	Himanka	162	16	4	2	3	00	12
097	Hirvensalmi	101	10	3	3	3	25	07
098	Hollola	071	07	1	1	2	20	04
099	Honkajoki	044	04	2	2	3	12	03
101	Houtskari – Houtskär	021	02	1	2	3	00	02
	Houtskär se 101							
102	Huittinen	043	04	2	2	2	11	03
103	Humpila	053	05	1	1	3	15	04
105	Hyrnsalmi	181	18	3	4	3	00	14
	Hyvinge se 106							
106	Hyvinkää – Hyvinge	011	01	1	1	1	01	01
	Hämeenkoski ks. 283							
108	Hämeenkyrö – Tavastkyro	061	06	2	2	2	16	05
109	Hämeenlinna – Tavastehus	051	05	1	1	1	13	04
	Högfors se 224							
	Idensalmi se 140							
111	Heinola	072	07	1	1	1	00	04
139	Ii	173	17	4	4	2	45	13
140	Iisalmi – Idensalmi	111	11	3	3	1	29	08
142	Iitti	081	08	1	1	3	00	06
143	Ikaalinen – Ikalis	061	06	2	2	3	00	05
	Ikalis se 143							
145	Ilmajoki	142	14	2	2	2	38	11
	Ilomants se 146							

Kunta	Seutu- kunta	Maa- kunta	Suur- alue	Lääni	Kunta- ryhmä	Työssä- käyntialue	Työvoima- ja elinkeino- keskus	
Kommun	Ekonomisk region	Land- skap	Stor- område	Län	Kommun- grupp	Pendlings- område	Arbetskrafts- och närings- central	
Municipality	Sub- regional unit	Region	Major region	Pro- vince	Munici- pal group	Travel-to- work area	Employment and Economic Development Centre	
146	Ilomantsi – Ilomants Imatra ks. 153	123	12	3	3	3	00	09
148	Inari – Enare Ingå se 149	197	19	4	5	3	00	15
149	Inkoo – Ingå	013	01	1	1	3	01	01
150	Iniö Inkoo ks. 149	021	02	1	2	3	05	02
151	Isojoki – Storå	141	14	2	2	3	00	11
152	Isokyrö – Storkyro	151	15	2	2	3	41	12
153	Imatra	093	09	1	1	1	24	06
163	Jaala Jakobstad se 598	081	08	1	1	3	21	06
164	Jalasjärvi	143	14	2	2	3	00	11
165	Janakkala Jockis se 169	051	05	1	1	2	13	04
167	Joensuu	122	12	3	3	1	31	09
169	Jokioinen – Jockis	053	05	1	1	3	15	04
170	Jomala	212	21	5	6	3	52	02
171	Joroinen – Jorois Jorois se 171	102	10	3	3	3	30	07
172	Joutsa	132	13	2	2	3	54	10
173	Joutseno	091	09	1	1	2	23	06
174	Juankoski	113	11	3	3	3	00	08
175	Jurva	141	14	2	2	3	41	11
176	Juuka	125	12	3	3	3	00	09
177	Juupajoki	069	06	2	2	3	16	05
178	Juva	102	10	3	3	3	00	07
179	Jyväskylä Jyväskylä lk se 180	131	13	2	2	1	34	10
180	Jyväskylän mlk – Jyväskylä lk	131	13	2	2	1	34	10
181	Jämijärvi	044	04	2	2	3	12	03
182	Jämsä	134	13	2	2	2	36	10
183	Jämsänkoski	134	13	2	2	2	36	10
186	Järvenpää – Träskända	011	01	1	1	1	01	01
202	Kaarina – S:t Karins	023	02	1	2	1	05	02
204	Kaavi	113	11	3	3	3	00	08
205	Kajaani – Kajana Kajana se 205	182	18	3	4	1	48	14
208	Kalajoki	177	17	4	4	2	00	13
210	Kalvola	051	05	1	1	3	13	04
211	Kangasala	064	06	2	2	1	16	05
212	Kangaslampi	114	11	3	3	3	30	08
213	Kangasniemi	101	10	3	3	3	00	07
214	Kankaanpää	044	04	2	2	2	12	03
216	Kannonkoski	138	13	2	2	3	00	10
217	Kannus	162	16	4	2	2	00	12
218	Karjoki – Bötom	141	14	2	2	3	42	11
219	Karinainen Karis se 220 Karislojo se 223	025	02	1	2	3	05	02

Kunta	Seutu- kunta	Maa- kunta	Suur- alue	Lääni	Kunta- ryhmä	Työssä- käyntialue	Työvoima- ja elinkeino- keskus	
Kommun	Ekonomisk region	Land- skap	Stor- område	Län	Kommun- grupp	Pendlings- område	Arbetskrafts- och närings- central	
Municipality	Sub- regional unit	Region	Major region	Pro- vince	Munici- pal group	Travel-to- work area	Employment and Economic Development Centre	
220	Karjaa – Karis	013	01	1	1	2	03	01
223	Karjalohja – Karislojo	012	01	1	1	3	02	01
224	Karkkila – Högfors Karleby se 272 Karlö se 072	012	01	1	1	2	01	01
226	Karstula	138	13	2	2	3	55	10
227	Karttula	112	11	3	3	3	28	08
230	Karvia	044	04	2	2	3	00	03
231	Kaskinen – Kaskö Kaskö se 231	153	15	2	2	1	56	12
232	Kauhajoki	141	14	2	2	2	00	11
233	Kauhava	145	14	2	2	2	00	11
235	Kauniainen – Grankulla Kaustby se 236	011	01	1	1	1	01	01
236	Kaustinen – Kaustby	161	16	4	2	3	00	12
239	Keitele Kelviä se 315	111	11	3	3	3	00	08
240	Kemi Kemijärvi ks. 320	192	19	4	5	1	50	15
241	Keminmaa	192	19	4	5	2	50	15
243	Kemiö – Kimito	021	02	1	2	3	00	02
244	Kempele	171	17	4	4	1	45	13
245	Kerava – Kervo	011	01	1	1	1	01	01
246	Kerimäki Kervo se 245	103	10	3	3	3	26	07
247	Kestilä	175	17	4	4	3	00	13
248	Kesälahti	124	12	3	3	3	32	09
249	Keuruu	133	13	2	2	2	37	10
250	Kihniö	061	06	2	2	3	17	05
251	Kiihtelysvaara	122	12	3	3	3	31	09
252	Kiikala	022	02	1	2	3	06	02
254	Kiikoinen	044	04	2	2	3	19	03
255	Kiiminki Kimito se 243	171	17	4	4	1	45	13
256	Kinnula	138	13	2	2	3	00	10
257	Kirkkonummi – Kyrkslätt	011	01	1	1	2	01	01
259	Kisko	022	02	1	2	3	06	02
260	Kitee	124	12	3	3	3	32	09
261	Kittilä	196	19	4	5	3	00	15
262	Kiukainen	041	04	2	2	3	53	03
263	Kiuruvesi	111	11	3	3	3	00	08
265	Kivijärvi Kjulo se 319	138	13	2	2	3	00	10
266	Kodisjoki	041	04	2	2	3	10	03
271	Kokemäki – Kumo	043	04	2	2	2	00	03
272	Kokkola – Karleby	162	16	4	2	1	44	12
273	Kolari	196	19	4	5	3	00	15
275	Konnevesi	135	13	2	2	3	35	10
276	Kontiolahti	122	12	3	3	3	31	09
277	Korpilahti	131	13	2	2	3	34	10

Kunta	Seutu- kunta	Maa- kunta	Suur- alue	Lääni	Kunta- ryhmä	Työssä- käyntialue	Työvoima- ja elinkeino- keskus	
Kommun	Ekonomisk region	Land- skap	Stor- område	Län	Kommun- grupp	Pendlings- område	Arbetskrafts- och närings- central	
Municipality	Sub- regional unit	Region	Major region	Pro- vince	Munici- pal group	Travel-to- work area	Employment and Economic Development Centre	
279	Korpo se 279	021	02	1	2	3	05	02
	Korppoo – Korpo							
	Korsholm se 499							
280	Korsnäs	152	15	2	2	3	00	12
281	Kortesjärvi	146	14	2	2	3	00	11
283	Hämeenkoski	071	07	1	1	3	20	04
284	Koski TI	025	02	1	2	3	00	02
285	Kotka	082	08	1	1	1	22	06
286	Kouvola	081	08	1	1	1	21	06
287	Kristiinankaupunki – Kristinestad	153	15	2	2	3	42	12
	Kristinestad se 287							
	Kronoby se 288							
288	Kruunupyy – Kronoby	154	15	2	2	3	44	12
289	Kuhmalahti	062	06	2	2	3	16	05
290	Kuhmo	181	18	3	4	2	00	14
291	Kuhmoinen	134	13	2	2	3	00	10
292	Kuivaniemi	173	17	4	4	3	50	13
293	Kullaa	043	04	2	2	3	08	03
295	Kumlinge	213	21	5	6	3	52	02
	Kumo se 271							
297	Kuopio	112	11	3	3	1	28	08
300	Kuortane	144	14	2	2	3	00	11
301	Kurikka	143	14	2	2	2	00	11
303	Kuru	069	06	2	2	3	16	05
304	Kustavi – Gustavs	024	02	1	2	3	00	02
305	Kuusamo	178	17	4	4	2	00	13
306	Kuusankoski	081	08	1	1	1	21	06
308	Kuusjoki	022	02	1	2	3	06	02
309	Outokumpu	121	12	3	3	2	00	09
310	Kylmäkoski	063	06	2	2	3	16	05
	Kyrkslätt se 257							
312	Kyyjärvi	138	13	2	2	3	00	10
315	Kälviä – Kelviä	162	16	4	2	3	44	12
316	Kärkölä	071	07	1	1	3	20	04
317	Kärsämäki	176	17	4	4	3	00	13
318	Kökar	213	21	5	6	3	52	02
319	Köyliö – Kjulo	041	04	2	2	3	53	03
320	Kemijärvi	194	19	4	5	2	00	15
398	Lahti – Lahtis	071	07	1	1	1	20	04
	Lahtis se 398							
	Laihela se 399							
399	Laihia – Laihela	151	15	2	2	2	41	12
400	Laitila	024	02	1	2	2	00	02
401	Lammi	051	05	1	1	3	00	04
	Lapinjärvi ks. 407							
402	Lapinlahti	111	11	3	3	3	29	08
403	Lappajärvi	146	14	2	2	3	00	11
405	Lappeenranta – Villmanstrand	091	09	1	1	1	23	06
406	Lappi	041	04	2	2	3	10	03
	Lappo se 408							

Kunta	Seutu- kunta	Maa- kunta	Suur- alue	Lääni	Kunta- ryhmä	Työssä- käyntialue	Työvoima- ja elinkeino- keskus	
Kommun	Ekonomisk region	Land- skap	Stor- område	Län	Kommun- grupp	Pendlings- område	Arbetskrafts- och närings- central	
Municipality	Sub- regional unit	Region	Major region	Pro- vince	Munici- pal group	Travel-to- work area	Employment and Economic Development Centre	
407	Lapträsk se 407							
407	Lapinjärvi – Lapträsk	202	20	1	1	3	00	01
408	Lapua – Lappo	145	14	2	2	2	00	11
	Larsmo se 440							
410	Laukaa	131	13	2	2	2	34	10
413	Lavia	044	04	2	2	3	00	03
414	Lehtimäki	144	14	2	2	3	00	11
415	Leivonmäki	132	13	2	2	3	00	10
416	Lemi	092	09	1	1	3	23	06
417	Lemland	212	21	5	6	3	52	02
418	Lempäälä	064	06	2	2	2	16	05
419	Lemu	023	02	1	2	3	05	02
420	Leppävirta	114	11	3	3	3	30	08
421	Lestijärvi	161	16	4	2	3	00	12
422	Liekksa	125	12	3	3	2	00	09
423	Lieto – Lundo	023	02	1	2	2	05	02
424	Liljendal	202	20	1	1	3	04	01
	Lillkyro se 942							
	Limingo se 425							
425	Liminka – Limingo	171	17	4	4	3	45	13
426	Liperi	122	12	3	3	3	31	09
	Lochteå se 429							
	Lohja ks. 444							
429	Lohtaja – Lochteå	162	16	4	2	3	44	12
430	Loimaa	025	02	1	2	1	07	02
	Loimaa kommun se 431							
431	Loimaan kunta – Loimaa kommun	025	02	1	2	3	07	02
	Lojo se 444							
433	Loppi	052	05	1	1	3	01	04
434	Loviisa – Lovisa	202	20	1	1	1	04	01
	Lovisa se 434							
435	Luhanka	132	13	2	2	3	54	10
436	Lumijoki	171	17	4	4	3	45	13
438	Lumparland	212	21	5	6	3	52	02
	Lundo se 423							
439	Luopioinen	062	06	2	2	3	00	05
440	Luoto – Larsmo	154	15	2	2	3	43	12
441	Luumäki	092	09	1	1	3	23	06
442	Luvia	043	04	2	2	3	08	03
443	Längelmäki	069	06	2	2	3	36	05
444	Lohja – Lojo	012	01	1	1	1	02	01
475	Maalahti – Malax	152	15	2	2	3	41	12
476	Maaninka	112	11	3	3	3	28	08
478	Maarianhamina – Mariehamn	211	21	5	6	1	52	02
479	Maksamaa – Maxmo Malax se 475	152	15	2	2	3	41	12
	Mariehamn se 478							
480	Marttila	025	02	1	2	3	05	02
481	Masku	023	02	1	2	3	05	02

Kunta	Seutu- kunta	Maa- kunta	Suur- alue	Lääni	Kunta- ryhmä	Työssä- käyntialue	Työvoima- ja elinkeino- keskus	
Kommun	Ekonomisk region	Land- skap	Stor- område	Län	Kommun- grupp	Pendlings- område	Arbetskrafts- och närings- central	
Municipality	Sub- regional unit	Region	Major region	Pro- vince	Munici- pal group	Travel-to- work area	Employment and Economic Development Centre	
	Maxmo se 479							
482	Mellilä	025	02	1	2	3	07	02
483	Merijärvi	177	17	4	4	3	58	13
484	Merikarvia – Sastmola	043	04	2	2	3	00	03
485	Merimasku	023	02	1	2	3	05	02
489	Miehikkälä	082	08	1	1	3	00	06
490	Mietoinen	024	02	1	2	3	05	02
491	Mikkeli – S:t Michel	101	10	3	3	1	25	07
493	Mouhijärvi	068	06	2	2	3	16	05
494	Muhos	171	17	4	4	2	45	13
495	Multia	133	13	2	2	3	37	10
498	Muonio	196	19	4	5	3	00	15
499	Mustasaari – Korsholm	152	15	2	2	2	41	12
500	Muurame	131	13	2	2	2	34	10
501	Muurila	022	02	1	2	3	06	02
503	Mynämäki	024	02	1	2	2	05	02
504	Myrskylä – Mörskom	201	20	1	1	3	00	01
505	Mäntsälä	011	01	1	1	2	01	01
506	Mänttä	069	06	2	2	1	18	05
507	Mäntyharju Mörskom se 504	101	10	3	3	2	00	07
529	Naantali – Nådendal Nagu se 533	023	02	1	2	1	05	02
531	Nakkila	043	04	2	2	2	08	03
532	Nastola	071	07	1	1	2	20	04
533	Nauvo – Nagu	021	02	1	2	3	00	02
534	Nilsinä	113	11	3	3	3	00	08
535	Nivala	176	17	4	4	2	00	13
536	Nokia	064	06	2	2	1	16	05
537	Noormarkku – Norrmark Norrmark se 537	043	04	2	2	2	08	03
538	Nousiainen – Nousis Nousis se 538	023	02	1	2	3	05	02
540	Nummi-Pusula	012	01	1	1	3	01	01
541	Nurmes	125	12	3	3	2	33	09
543	Nurmijärvi	011	01	1	1	2	01	01
544	Nurmo Nykarleby se 893 Nyslott se 740 Nystad se 895 Nådendal se 529 Närpes se 545	142	14	2	2	2	38	11
545	Närpiö – Närpes	153	15	2	2	2	56	12
559	Oravainen – Oravais Oravais se 559	152	15	2	2	3	00	12
560	Orimattila	071	07	1	1	2	20	04
561	Oripää	025	02	1	2	3	00	02
562	Orivesi	069	06	2	2	2	16	05
563	Oulainen	177	17	4	4	2	58	13
564	Oulu – Uleåborg	171	17	4	4	1	45	13

Kunta	Seutu- kunta	Maa- kunta	Suur- alue	Lääni	Kunta- ryhmä	Työssä- käyntialue	Työvoima- ja elinkelno- keskus	
Kommun	Ekonomisk region	Land- skap	Stor- område	Län	Kommun- grupp	Pendlings- område	Arbetskrafts- och närings- central	
Municipality	Sub- regional unit	Region	Major region	Pro- vince	Munici- pal group	Travel-to- work area	Employment and Economic Development Centre	
567	Oulunsalo	171	17	4	4	1	45	13
	Outokumpu ks. 309							
573	Parainen – Pargas	021	02	1	2	2	05	02
576	Padasjoki	071	07	1	1	3	00	04
577	Paimio – Pemar	023	02	1	2	2	05	02
578	Paltamo	182	18	3	4	3	48	14
	Parainen ks. 573							
	Pargas se 573							
580	Parikkala	094	09	1	1	3	00	06
581	Parkano	061	06	2	2	2	17	05
	Pedersöre se 599							
	Pedersören kunta ks. 599							
583	Pelkosenniemi	194	19	4	5	3	00	15
	Pello ks. 854							
	Pemar se 577							
584	Perho	161	16	4	2	3	00	12
585	Pemaja – Pernå	202	20	1	1	3	01	01
586	Perniö – Bjärnä	022	02	1	2	3	06	02
	Pernå se 585							
587	Perteli	022	02	1	2	3	06	02
588	Pertunmaa	101	10	3	3	3	00	07
589	Peräseinäjoki	143	14	2	2	3	38	11
592	Petäjavesi	131	13	2	2	3	34	10
593	Pieksämäki	105	10	3	3	1	27	07
	Pieksänmaa ks. 640							
595	Pielavesi	111	11	3	3	3	00	08
598	Pietarsaari – Jakobstad	154	15	2	2	1	43	12
599	Pedersören kunta – Pedersöre	154	15	2	2	3	43	12
601	Pihtipudas	138	13	2	2	3	00	10
602	Piikkiö – Pikis	023	02	1	2	2	05	02
603	Piippola	175	17	4	4	3	00	13
	Pikis se 602							
604	Pirkkala – Birkala	064	06	2	2	1	16	05
606	Pohja – Pojo	013	01	1	1	3	03	01
	Pojo se 606							
607	Polvijärvi	121	12	3	3	3	31	09
608	Pomarkku – Påmark	043	04	2	2	3	08	03
609	Pori – Björneborg	043	04	2	2	1	08	03
611	Pornainen – Borgnäs	011	01	1	1	3	01	01
	Porvoo ks. 638							
614	Posio	194	19	4	5	3	00	15
615	Pudasjärvi	173	17	4	4	3	00	13
616	Pukkila	201	20	1	1	3	00	01
617	Pulkkila	175	17	4	4	3	00	13
618	Punkaharju	103	10	3	3	3	00	07
619	Punkalaidun	043	04	2	2	3	00	03
620	Puolanka	181	18	3	4	3	00	14
623	Puumala	102	10	3	3	3	00	07
624	Pyhtää – Pyttis	082	08	1	1	3	22	06

Kunta	Seutu-kunta	Maa-kunta	Suur-alue	Lääni	Kunta-ryhmä	Työssä-käyntialue	Työvoima- ja elinkeino-keskus	
Kommun	Ekonomisk region	Land-skap	Stor-område	Län	Kommun-grupp	Pendlings-område	Arbetskrafts- och närings-central	
Municipality	Sub-regional unit	Region	Major region	Province	Municipal group	Travel-to-work area	Employment and Economic Development Centre	
625	Pyhäjoki	174	17	4	4	3	46	13
626	Pyhäjärvi	176	17	4	4	3	00	13
630	Pyhäntä	175	17	4	4	3	00	13
631	Pyhärinta	024	02	1	2	3	10	02
632	Pyhäselkä	122	12	3	3	3	31	09
633	Pylkönmäki	138	13	2	2	3	55	10
	Pyttis se 624							
	Päämark se 608							
635	Pälkäne	062	06	2	2	3	16	05
636	Pöytyä	025	02	1	2	3	05	02
638	Porvoo – Borgå	201	20	1	1	1	01	01
640	Pieksänmaa	105	10	3	3	3	27	07
678	Raahe – Brahestad	174	17	4	4	1	46	13
680	Raisio – Reso	023	02	1	2	1	05	02
681	Rantasalmi	102	10	3	3	3	00	07
682	Rantsila	175	17	4	4	3	00	13
683	Ranua	191	19	4	5	3	00	15
684	Rauma – Raumo	041	04	2	2	1	10	03
	Raumo se 684							
686	Rautalampi	115	11	3	3	3	00	08
687	Rautavaara	113	11	3	3	3	00	08
689	Rautjärvi	093	09	1	1	3	24	06
691	Reisjärvi	176	17	4	4	3	00	13
692	Renko	051	05	1	1	3	13	04
	Reso se 680							
694	Riihimäki	052	05	1	1	1	01	04
	Rimito se 705							
696	Ristiina	101	10	3	3	3	25	07
697	Ristijärvi	182	18	3	4	3	48	14
698	Rovaniemi	191	19	4	5	1	49	15
699	Rovaniemen mlk – Rovaniemi lk	191	19	4	5	2	49	15
	Rovaniemi ks. 698							
	Rovaniemi lk se 699							
700	Ruokolahti	093	09	1	1	3	24	06
701	Ruotsinpyhtää – Strömfors	202	20	1	1	3	04	01
702	Ruovesi	069	06	2	2	3	00	05
704	Rusko	023	02	1	2	3	05	02
	Ruukki ks. 708							
705	Rymättylä – Rimito	023	02	1	2	3	05	02
707	Rääkkylä	124	12	3	3	3	00	09
	S:t Karins se 202							
	S:t Michel se 491							
708	Ruukki	174	17	4	4	3	46	13
728	Saari	094	09	1	1	3	00	06
729	Saarijärvi	138	13	2	2	3	00	10
	Sagu se 738							
730	Sahalahti	062	06	2	2	3	16	05
732	Salla	194	19	4	5	3	00	15
734	Salo	022	02	1	2	1	06	02
736	Saltvik	212	21	5	6	3	52	02

Kunta	Seutu- kunta	Maa- kunta	Suur- alue	Lääni	Kunta- ryhmä	Työssä- käyntialue	Työvoima- ja elinkeino- keskus	
Kommun	Ekonomisk region	Land- skap	Stor- område	Län	Kommun- grupp	Pendlings- område	Arbetskrafts- och närings- central	
Municipality	Sub- regional unit	Region	Major region	Pro- vince	Munici- pal group	Travel-to- work area	Employment and Economic Development Centre	
737	Sammatti	012	01	1	1	3	02	01
	Sastmola se 484							
738	Sauvo – Sagu	023	02	1	2	3	05	02
739	Savitaipale	092	09	1	1	3	23	06
740	Savonlinna – Nyslott	103	10	3	3	1	26	07
741	Savonranta	103	10	3	3	3	00	07
742	Savukoski	194	19	4	5	3	00	15
743	Seinäjäki	142	14	2	2	1	38	11
	Sibbo se 753							
746	Sievi	177	17	4	4	3	00	13
747	Siikainen	044	04	2	2	3	00	03
748	Siikajoki	174	17	4	4	3	46	13
749	Siilinjärvi	112	11	3	3	2	28	08
751	Simo	192	19	4	5	3	50	15
753	Sipoo – Sibbo	201	20	1	1	2	01	01
754	Anjalankoski	081	08	1	1	2	21	06
755	Siuntio – Sjundeå	011	01	1	1	3	01	01
	Sjundeå se 755							
758	Sodankylä	197	19	4	5	3	00	15
759	Soini	144	14	2	2	3	00	11
761	Somero	022	02	1	2	3	00	02
762	Sonkajärvi	111	11	3	3	3	29	08
765	Sotkamo	182	18	3	4	3	48	14
766	Sottunga	213	21	5	6	3	52	02
	Storkyro se 152							
	Storå se 151							
	Strömfors se 701							
768	Sulkava	103	10	3	3	3	00	07
770	Sumiainen	135	13	2	2	3	35	10
771	Sund	212	21	5	6	3	52	02
772	Suodenniemi	068	06	2	2	3	00	05
774	Suolahti	135	13	2	2	1	35	10
775	Suomenniemi	092	09	1	1	3	00	06
776	Suomusjärvi	022	02	1	2	3	06	02
777	Suomussalmi	181	18	3	4	3	00	14
778	Suonenjoki	115	11	3	3	2	00	08
781	Sysmä	072	07	1	1	3	00	04
783	Säkylä	041	04	2	2	3	53	03
784	Särkisalo – Finby	022	02	1	2	3	06	02
785	Vaala	182	18	3	4	3	00	14
831	Taipalsaari	092	09	1	1	3	23	06
832	Taivalkoski	178	17	4	4	3	00	13
833	Taivassalo – Tövsala	024	02	1	2	3	05	02
834	Tammela	053	05	1	1	3	15	04
	Tammerfors se 837							
835	Tammisaari – Ekenäs	013	01	1	1	2	03	01
837	Tampere – Tammerfors	064	06	2	2	1	16	05
838	Tarvasjoki	025	02	1	2	3	05	02
	Tavastehus se 109							
	Tavastkyro se 108							
844	Tervo	115	11	3	3	3	28	08

Kunta	Seutu-kunta	Maa-kunta	Suur-alue	Lääni	Kunta-ryhmä	Työssä-käyntialue	Työvoima- ja elinkeino-keskus	
Kommun	Ekonomisk region	Land-skap	Stor-område	Län	Kommun-grupp	Pendlings-område	Arbetskrafts- och närings-central	
Municipality	Sub-regional unit	Region	Major region	Pro-vince	Munici-pal group	Travel-to-work area	Employment and Economic Development Centre	
845	Tervola	192	19	4	5	3	00	15
846	Teuva – Östermark	141	14	2	2	3	00	11
848	Tohmajärvi	124	12	3	3	3	32	09
849	Toholampi Toijala ks. 864	161	16	4	2	3	00	12
850	Toivakka Torneå se 851	131	13	2	2	3	34	10
851	Tornio – Torneå Träskända se 186	192	19	4	5	1	00	15
853	Turku – Åbo Tusby se 858	023	02	1	2	1	05	02
854	Pello	193	19	4	5	3	00	15
855	Tuulos	051	05	1	1	3	13	04
856	Tuupovaara	123	12	3	3	3	00	09
857	Tuusniemi	113	11	3	3	3	28	08
858	Tuusula – Tusby	011	01	1	1	1	01	01
859	Tyrnävä Tövsala se 833	171	17	4	4	3	45	13
863	Töysä Uleåborg se 564	144	14	2	2	3	39	11
864	Toijala	063	06	2	2	1	16	05
885	Ullava	161	16	4	2	3	00	12
886	Uvila – Ulvsby Ulvsby se 886	043	04	2	2	1	08	03
887	Urjala	063	06	2	2	3	00	05
889	Utajärvi	173	17	4	4	3	00	13
890	Utsjoki	197	19	4	5	3	00	15
891	Uukuniemi	094	09	1	1	3	00	06
892	Uurainen	131	13	2	2	3	34	10
893	Uusikaarlepyy – Nykarleby	154	15	2	2	3	00	12
895	Uusikaupunki – Nystad Vaala ks. 785	024	02	1	2	2	00	02
905	Vaasa – Vasa	152	15	2	2	1	41	12
906	Vahto	023	02	1	2	3	05	02
908	Valkeakoski	063	06	2	2	1	00	05
909	Valkeala	081	08	1	1	2	21	06
911	Vaitimo	125	12	3	3	3	33	09
912	Vammala	068	06	2	2	2	19	05
913	Vampula Vanda se 092 Vantaa ks. 092	043	04	2	2	3	11	03
915	Varkaus	114	11	3	3	1	30	08
916	Varpaisjärvi Vasa se 905	111	11	3	3	3	00	08
918	Vehmaa	024	02	1	2	3	05	02
919	Vehmersalmi	112	11	3	3	3	28	08
920	Velkua	023	02	1	2	3	05	02
921	Vesanto	115	11	3	3	3	00	08
922	Vesilahti	064	06	2	2	3	16	05
923	Västanfjärd	021	02	1	2	3	57	02

Kunta	Seutu- kunta	Maa- kunta	Suur- alue	Lääni	Kunta- ryhmä	Työssä- käyntialue	Työvoima- ja elinkeino- keskus	
Kommun	Ekonomisk region	Land- skap	Stor- område	Län	Kommun- grupp	Pendlings- område	Arbetskrafts- och närings- central	
Municipality	Sub- regional unit	Region	Major region	Pro- vince	Munici- pal group	Travel-to- work area	Employment and Economic Development Centre	
924	Veteli – Vetil Vetil se 924 Vichtis se 927	161	16	4	2	3	00	12
925	Vieremä	111	11	3	3	3	29	08
926	Vihanti	174	17	4	4	3	46	13
927	Vihti – Vichtis	012	01	1	1	2	01	01
928	Viiala	063	06	2	2	1	16	05
931	Viitasaari	138	13	2	2	3	00	10
932	Viljakkala Villmanstrand se 405 Villnäs se 017	061	06	2	2	3	16	05
933	Vilppula	069	06	2	2	3	18	05
934	Vimpeli Virdois se 936	146	14	2	2	3	00	11
935	Virolahti	082	08	1	1	3	22	06
936	Virrat – Virdois	069	06	2	2	3	00	05
940	Vuolijoki	182	18	3	4	3	48	14
941	Vårdö	213	21	5	6	3	52	02
942	Vähäkyrö – Lillkyro	151	15	2	2	3	41	12
943	Värtsilä Västanfjärd ks. 923 Vörå se 944	124	12	3	3	3	32	09
944	Vöyri – Vörå	152	15	2	2	3	41	12
971	Ylihärmä	145	14	2	2	3	40	11
972	Yli-li	173	17	4	4	3	45	13
973	Ylikiminki	173	17	4	4	3	45	13
975	Ylistaro	142	14	2	2	3	38	11
976	Ylitornio – Övertorneå	193	19	4	5	3	00	15
977	Ylivieska	177	17	4	4	2	47	13
978	Ylämaa	092	09	1	1	3	23	06
979	Yläne	025	02	1	2	3	05	02
980	Ylöjärvi	064	06	2	2	1	16	05
981	Ypäjä Åbo se 853	053	05	1	1	3	15	04
988	Äetsä	068	06	2	2	3	19	05
989	Ähtäri – Etseri	144	14	2	2	2	00	11
992	Äänekoski Östermark se 846 Övertorneå se 976	135	13	2	2	2	35	10

Taulukko 11. *Kunnat suuralueittain, maakunnittain ja seutukunnittain*

Tabell 11. *Kommunerna efter storområde, landskap och ekonomisk region*

Table 11. *Municipalities by major region, region and sub-regional unit*

Suuralue – Storområde – Major Region

Maakunta – Landskap – Region

Seutukunta – Ekonomisk region – Sub-regional unit

Kunta – Kommun – Municipality

1 Etelä-Suomi – Södra Finland – Southern Finland

01 Uusimaa – Nyland – Uusimaa

011 Helsinki – Helsingfors

049 Espoo – Esbo

091 Helsinki – Helsingfors

106 Hyvinkää – Hyvinge

186 Järvenpää – Träskända

235 Kauniainen – Grankulla

245 Kerava – Kervo

257 Kirkkonummi – Kyrkslätt

505 Mäntsälä

543 Nurmijärvi

611 Pornainen – Borgnäs

755 Siuntio – Sjundeå

858 Tuusula – Tusby

092 Vantaa – Vanda

012 Lohja – Lojo

223 Karjalohja – Karislojo

224 Karkkila – Högfors

444 Lohja – Lojo

540 Nummi-Pusula

737 Sammatti

927 Vihti – Vichtis

013 Tammisaari – Ekenäs

078 Hanko – Hangö

149 Inkoo – Ingå

220 Karjaa – Karis

606 Pohja – Pojo

835 Tammisaari – Ekenäs

20 Itä-Uusimaa – Östra Nyland – Itä-Uusimaa

201 Porvoo – Borgå

018 Askola

504 Myrskylä – Mörskom

638 Porvoo – Borgå

616 Pukkila

753 Sipoo – Sibbo

202 Loviisa – Lovisa

407 Lapinjärvi – Lapträsk

424 Liljendal

434 Loviisa – Lovisa

585 Pernaja – Pernå

701 Ruotsinpyhtää – Strömfors

02 Varsinais-Suomi – Egentliga Finland – Varsinais-Suomi

021 Åboland-Turunmaa

040 Dragsfjärd

101 Houtskari – Houtskär

150 Iniö

243 Kemiö – Kimito

279 Korppoo – Korpo

533 Nauvo – Nagu

573 Parainen – Pargas

923 Västanfjärd

022 Salo

073 Halikko

252 Kiikala

259 Kisko

308 Kuusjoki

501 Muurla

586 Perniö – Bjärnä

587 Perteli

734 Salo

761 Somero

776 Suomensjärvi

784 Särkisalo – Finby

023 Turku – Åbo

017 Askainen – Villnäs

202 Kaarina – S:t Karins

419 Lemu

423 Lieto – Lundo

481 Masku

485 Merimasku

Suuralue – Storområde – Major Region

Maakunta – Landskap – Region

Seutukunta – Ekonomisk region – Sub-regional unit

Kunta – Kommun – Municipality

529 Naantali – Nådendal

538 Nousiainen – Nousis

577 Paimio – Pemar

602 Piikkiö – Pikis

680 Raisio – Reso

704 Rusko

705 Rymättylä – Rimito

738 Sauvo – Sagu

853 Turku – Åbo

906 Vahto

920 Velkua

024 Vakka-Suomi – Nystadsregionen

304 Kustavi – Gustavs

400 Laitila

490 Mietoinen

503 Mynämäki

631 Pyhäranta

833 Taivassalo – Tövsala

895 Uusikaupunki – Nystad

918 Vehmaa

025 Loimaa

006 Alastaro

019 Aura

219 Karinainen

284 Koski TI

430 Loimaa

431 Loimaan kunta – Loimaa kommun

480 Marttila

482 Mellilä

561 Oripää

636 Pöytyä

838 Tarvasjoki

979 Yläne

05 Kanta-Häme – Egentliga Tavastland – Kanta-Häme

051 Hämeenlinna – Tavastehus

082 Hattula

083 Hauho

109 Hämeenlinna – Tavastehus

165 Janakkala

210 Kalvola

401 Lammi

692 Renko

Suuralue – Storområde – Major Region

Maakunta – Landskap – Region

Seutukunta – Ekonomisk region – Sub-regional unit

Kunta – Kommun – Municipality

855 Tuulos

052 Riihimäki

086 Hausjärvi

433 Loppi

694 Riihimäki

053 Forssa

061 Forssa

103 Humpkala

169 Jokioinen – Jockis

834 Tammela

981 Ypäjä

07 Päijät-Häme – Päijänne-Tavastland – Päijät-Häme

071 Lahti – Lahtis

015 Artjärvi – Artsjö

016 Asikkala

098 Hollola

283 Hämeenkoski

316 Kärkölä

398 Lahti – Lahtis

532 Nastola

560 Orimattila

576 Padasjoki

072 Heinola

081 Hartola

111 Heinola

781 Sysmä

08 Kymenlaakso – Kymmenedalen – Kymenlaakso

081 Kouvola

754 Anjalankoski

044 Elimäki

142 Iitti

163 Jaala

286 Kouvola

306 Kuusankoski

909 Valkeala

082 Kotka-Hamina – Kotka-Fredrikshamn

075 Hamina – Fredrikshamn

285 Kotka

489 Miehikkälä

624 Pyhtää – Pyttis

935 Virolahti

Suuralue – Storumråde – Major Region

Maakunta – Landskap – Region

Seutukunta – Ekonomisk region – Sub-regional unit

Kunta – Kommun – Municipality

09 Etelä-Karjala – Södra Karelen – South Karelia

091 Lappeenranta – Villmanstrand

173 Joutseno

405 Lappeenranta – Villmanstrand

092 Länsi-Saimaa – Västra Saimen

416 Lemi

441 Luumäki

739 Savitaipale

775 Suomenniemi

831 Taipalsaari

978 Ylämaa

093 Imatra

153 Imatra

689 Rautjärvi

700 Ruokolahti

094 Kärkikunnat

580 Parikkala

728 Saari

891 Uukuniemi

2 Länsi-Suomi – Västra Finland – Western Finland

04 Satakunta – Satakunta – Satakunta

041 Rauma – Raumo

050 Eura

051 Eurajoki – Euraåminne

262 Kiukainen

266 Kodisjoki

319 Köyliö – Kjulo

406 Lappi

684 Rauma – Raumo

783 Säköylä

043 Pori – Björneborg

079 Harjavalta

102 Huittinen

271 Kokemäki – Kumo

293 Kullaa

442 Luvia

484 Merikarvia – Sastmola

531 Nakkila

537 Noormarkku – Norrmark

608 Pomarkku – Påmark

609 Pori – Björneborg

Suuralue – Storområde – Major Region

Maakunta – Landskap – Region

Seutukunta – Ekonomisk region – Sub-regional unit

Kunta – Kommun – Municipality

619 Punkalaidun

886 Ulvila – Ulvsby

913 Vampula

044 Pohjois-Satakunta – Norra Satakunta

099 Honkajoki

181 Jämijärvi

214 Kankaanpää

230 Karvia

254 Kiikoinen

413 Lavia

747 Siikainen

06 Pirkanmaa – Birkaland – Pirkanmaa

061 Luoteis-Pirkanmaa – Nordvästra Birkaland

108 Hämeenkyrö – Tavastkyro

143 Ikaalinen – Ikaalis

250 Kihniö

581 Parkano

932 Viljakkala

062 Kaakkois-Pirkanmaa – Sydöstra Birkaland

289 Kuhmalampi

439 Luopioinen

635 Pälkäne

730 Sahalahti

063 Etelä-Pirkanmaa – Södra Birkaland

310 Kylmäkoski

864 Toijala

887 Urjala

908 Valkeakoski

928 Viiala

064 Tampere – Tammerfors

211 Kangasala

418 Lempäälä

536 Nokia

604 Pirkkala – Birkala

837 Tampere – Tammerfors

922 Vesilahti

980 Ylöjärvi

069 Ylä-Pirkanmaa – Övre Birkaland

177 Juupajoki

303 Kuru

443 Längelmäki

Suuralue – Storumråde – Major Region

Maakunta – Landskap – Region

Seutukunta – Ekonomisk region – Sub-regional unit

Kunta – Kommun – Municipality

506 Mänttä

562 Orivesi

702 Ruovesi

933 Vilppula

936 Virrat – Virdois

068 Lounais-Pirkanmaa – Sydvästra Birkaland

493 Mouhijärvi

772 Suodenniemi

912 Vammala

988 Äetsä

13 Keski-Suomi – Mellersta Finland – Central Finland

131 Jyväskylä

077 Hankasalmi

179 Jyväskylä

180 Jyväskylän mlk – Jyväskylä lk

277 Korpilahti

410 Laukaa

500 Muurame

592 Petäjävesi

850 Toivakka

892 Urainen

132 Joutsa

172 Joutsa

415 Leivonmäki

435 Luhanka

133 Keuruu

249 Keuruu

495 Multia

134 Jämsä

182 Jämsä

183 Jämsänkoski

291 Kuhmoinen

135 Äänekoski

275 Konnevesi

770 Sumiainen

774 Suolahti

992 Äänekoski

138 Saarijärvi-Viitasaari

216 Kannonkoski

226 Karstula

256 Kinnula

265 Kivijärvi
312 Kyyjärvi
601 Pihtipudas
633 Pylkönmäki
729 Saarijärvi
931 Viitasaari

14 Etelä-Pohjanmaa – Södra Österbotten – South Ostrobothnia

141 Suupohja – Sydösterbotten

151 Isojoki – Storå
175 Jurva
218 Karijoki – Bötom
232 Kauhajoki
846 Teuva – Östermark

142 Pohjoiset seinänaapurit

145 Ilmajoki
544 Nurmo
743 Seinäjoki
975 Ylistaro

143 Eteläiset seinänaapurit

164 Jalasjärvi
301 Kurikka
589 Peräseinäjoki

144 Kuusiokunnat

010 Alavus
300 Kuortane
414 Lehtimäki
759 Soini
863 Töysä
989 Ähtäri – Etseri

145 Härmänmaa

004 Alahärmä
233 Kauhava
408 Lapua – Lappo
971 Ylihärmä

146 Järviseu tu

005 Alajärvi
052 Evijärvi
281 Kortesjärvi
403 Lappajärvi
934 Vimpeli

Suuralue – Storumråde – Major Region

Maakunta – Landskap – Region

Seutukunta – Ekonomisk region – Sub-regional unit

Kunta – Kommun – Municipality

15 Pohjanmaa – Österbotten – Ostrobothnia

151 Kyrönmaa

152 Isokyrö – Storkyro

399 Laihia – Laihela

942 Vähäkyrö – Lillkyro

152 Vaasa – Vasa

280 Korsnäs

475 Maalahti – Malax

479 Maksamaa – Maxmo

499 Mustasaari – Korsholm

559 Oravainen – Oravais

905 Vaasa – Vasa

944 Vöyri – Vörå

153 Sydösterbottens kustregion

231 Kaskinen – Kaskö

287 Kristiinankaupunki – Kristinestad

545 Närpiö – Närpes

154 Jakobstadsregionen

288 Kruunupyö – Kronoby

440 Luoto – Larsmo

599 Pedersören kunta – Pedersöre

598 Pietarsaari – Jakobstad

893 Uusikaarlepyö – Nykarleby

3 Itä-Suomi – Östra Finland – Eastern Finland

10 Etelä-Savo – Södra Savolax – Etelä-Savo

101 Mikkeli – S:t Michel

085 Haukivuori

097 Hirvensalmi

213 Kangasniemi

491 Mikkeli – S:t Michel

507 Mäntyharju

588 Pertunmaa

696 Ristiina

102 Juva

171 Joroinen – Jorois

178 Juva

623 Puumala

681 Rantasalmi

103 Savonlinna – Nyslott

046 Enonkoski

Suuralue – Storumråde – Major Region

Maakunta – Landskap – Region

Seutukunta – Ekonomisk region – Sub-regional unit

Kunta – Kommun – Municipality

090 Heinävesi

246 Kerimäki

618 Punkaharju

740 Savonlinna – Nyslott

741 Savonranta

768 Sulkava

105 Pieksämäki

593 Pieksämäki

640 Pieksänmaa

11 Pohjois-Savo – Norra Savolax – Pohjois-Savo

111 Ylä-Savo – Norra Savolax

140 Iisalmi – Idensalmi

239 Keitele

263 Kiuruvesi

402 Lapinlahti

595 Pielavesi

762 Sonkajärvi

916 Varpaisjärvi

925 Vieremä

112 Kuopio

227 Karttula

297 Kuopio

476 Maaninka

749 Siilinjärvi

919 Vehmersalmi

113 Koillis-Savo – Nordöstra Savolax

174 Juankoski

204 Kaavi

534 Nilsiä

687 Rautavaara

857 Tuusniemi

114 Varkaus

212 Kangaslampi

420 Leppävirta

915 Varkaus

115 Sisä-Savo – Inre Savolax

686 Rautalampi

778 Suonenjoki

844 Tervo

921 Vesanto

Suuralue – Storområde – Major Region

Maakunta – Landskap – Region

Seutukunta – Ekonomisk region – Sub-regional unit

Kunta – Kommun – Municipality

12 Pohjois-Karjala – Norra Karelen – North Karelia

121 Outokumpu

309 Outokumpu

607 Polvijärvi

122 Joensuu

045 Eno

167 Joensuu

251 Kiihtelysvaara

276 Kontiolahti

426 Liperi

632 Pyhäselkä

123 Ilomantsi – Ilomants

146 Ilomantsi – Ilomants

856 Tuupovaara

124 Keski-Karjala – Mellersta Karelen

248 Kesälahti

260 Kitee

707 Rääkkylä

848 Tohmajärvi

943 Värtsilä

125 Pielisen Karjala

176 Juuka

422 Lieksa

541 Nurmes

911 Valtimo

18 Kainuu – Kajanaland – Kainuu

181 Kehys-Kainuu

105 Hyrynsalmi

290 Kuhmo

620 Puolanka

777 Suomussalmi

182 Kajaani – Kajana

205 Kajaani – Kajana

578 Paltamo

697 Ristijärvi

765 Sotkamo

785 Vaala

940 Vuolijoki

Suuralue – Storumråde – Major Region

Maakunta – Landskap – Region

Seutukunta – Ekonomisk region – Sub-regional unit

Kunta – Kommun – Municipality

4 Pohjois-Suomi – Norra Finland – Northern Finland

16 Keski-Pohjanmaa – Mellersta Österbotten – Central Ostrobothnia

161 Kaustinen – Kaustby

074 Halsua

236 Kaustinen – Kaustby

421 Lestijärvi

584 Perho

849 Toholampi

885 Ullava

924 Veteli – Vetil

162 Kokkola – Karleby

095 Himanka

217 Kannus

272 Kokkola – Karleby

315 Kälviä – Kelviå

429 Lohtaja – Lochteå

17 Pohjois-Pohjanmaa – Norra Österbotten – North Ostrobothnia

171 Oulu – Uleåborg

072 Hailuoto – Karlö

084 Haukipudas

244 Kempele

255 Kiiminki

425 Liminka – Limingo

436 Lumijoki

494 Muhos

564 Oulu – Uleåborg

567 Oulunsalo

859 Tyrnävä

173 Oulunkaari

139 Ii

292 Kuivaniemi

615 Pudasjärvi

889 Utajärvi

972 Yli-Ii

973 Ylikiminki

174 Raahe – Brahestad

625 Pyhäjoki

678 Raahe – Brahestad

708 Ruukki

748 Siikajoki

926 Vihanti

Suuralue – Storområde – Major Region

Maakunta – Landskap – Region

Seutukunta – Ekonomisk region – Sub-regional unit

Kunta – Kommun – Municipality

175 Siikalatva

071 Haapavesi

247 Kestilä

603 Piippola

617 Pulkkila

630 Pyhäntä

682 Rantsila

176 Nivala-Haapajärvi

069 Haapajärvi

317 Kärsämäki

535 Nivala

626 Pyhäjärvi

691 Reisjärvi

177 Ylivieska

009 Alavieska

208 Kalajoki

483 Merijärvi

563 Oulainen

746 Sievi

977 Ylivieska

178 Koillismaa

305 Kuusamo

832 Taivalkoski

19 Lappi – Lappland – Lapland

191 Rovaniemi

683 Ranua

699 Rovaniemen mlk – Rovaniemi lk

698 Rovaniemi

192 Kemi-Tornio – Kemi-Torneå

240 Kemi

241 Keminmaa

751 Simo

845 Tervola

851 Tornio – Torneå

193 Torniolaakso – Tornedalen

854 Pello

976 Ylitornio – Övertorneå

194 Itä-Lappi – Östra Lappland

320 Kemijärvi

583 Pelkosenniemi

614 Posio

Suuralue – Storumråde – Major Region

Maakunta – Landskap – Region

Seutukunta – Ekonomisk region – Sub-regional unit

Kunta – Kommun – Municipality

732 Salla

742 Savukoski

196 Tunturi-Lappi

047 Enontekiö – Enontekis

261 Kittilä

273 Kolari

498 Muonio

197 Pohjois-Lappi – Norra Lapland

148 Inari – Enare

758 Sodankylä

890 Utsjoki

5 Ahvenanmaa – Åland – Åland

21 Ahvenanmaa – Åland – Åland

211 Mariehamns stad

478 Maarianhamina – Mariehamn

212 Ålands landsbygd

043 Eckerö

060 Finström

065 Geta

076 Hammarland

170 Jomala

417 Lemland

438 Lumparland

736 Saltvik

771 Sund

213 Ålands skärgård

035 Brändö

062 Föglö

295 Kumlinge

318 Kökar

766 Sottunga

941 Vårdö

- Taulukko 12.** *Kunnat maakunnan ja tilastollisen kuntaryhmituksen mukaan*
- Tabell 12.** *Kommunerna efter landskap och statistisk kommungruppering*
- Table 12.** *Municipalities by region and statistical grouping of municipalities*

Maakunta – Landskap – Region

Kuntaryhmä – Kommungrupp –

Municipal group

Kunnat – Kommunerna –

Municipalities

Maakunta – Landskap – Region

Kuntaryhmä – Kommungrupp –

Municipal group

Kunnat – Kommunerna –

Municipalities

01 Uusimaa – Nyland – Uusimaa

Kaupunkimaiset kunnat –

Urbana kommuner –

Urban municipalities

049 Espoo – Esbo

078 Hanko – Hangö

091 Helsinki – Helsingfors

106 Hyvinkää – Hyvinge

186 Järvenpää – Träskända

235 Kauniainen – Grankulla

245 Kerava – Kervo

444 Lohja – Lojo

858 Tuusula – Tusby

092 Vantaa – Vanda

Taajaan asutut kunnat –

Tätortskommuner –

Semi-urban municipalities

220 Karjaa – Karis

224 Karkkila – Högfors

257 Kirkkonummi – Kyrkslätt

505 Mäntsälä

543 Nurmijärvi

835 Tammisaari – Ekenäs

927 Vihti – Vichtis

Maaseutumaiset kunnat –

Landsbygdskommuner –

Rural municipalities

149 Inkoo – Ingå

223 Karjalohja – Karislojo

540 Nummi-Pusula

606 Pohja – Pojo

611 Pornainen – Borgnäs

737 Sammatti

755 Siuntio – Sjundeå

20 Itä-Uusimaa – Östra Nyland – Itä-Uusimaa

Kaupunkimaiset kunnat –

Urbana kommuner –

Urban municipalities

434 Loviisa – Lovisa

638 Porvoo – Borgå

Taajaan asutut kunnat –

Tätortskommuner –

Semi-urban municipalities

753 Sipoo – Sibbo

Maaseutumaiset kunnat –

Landsbygdskommuner –

Rural municipalities

018 Askola

407 Lapinjärvi – Lappträsk

424 Liljendal

504 Myrskylä – Mörskom

585 Pernaja – Pernå

616 Pukkila

701 Ruotsinpyhtää – Strömfors

02 Varsinais-Suomi – Egentliga Finland – Varsinais-Suomi

Kaupunkimaiset kunnat –

Urbana kommuner –

Urban municipalities

202 Kaarina – S:t Karins

Maakunta – Landskap – Region*Kuntaryhmä – Kommungrupp –**Municipal group*

Kunnat – Kommunerna –

Municipalities

430 Loimaa

529 Naantali – Nådendal

680 Raisio – Reso

734 Salo

853 Turku – Åbo

*Taajaan asutut kunnat –**Tätortskommuner –**Semi-urban municipalities*

073 Halikko

400 Laitila

423 Lieto – Lundo

503 Mynämäki

577 Paimio – Pemar

573 Parainen – Pargas

602 Piikkiö – Pikis

895 Uusikaupunki – Nystad

*Maaseutumaiset kunnat –**Landsbygdskommuner –**Rural municipalities*

006 Alastaro

017 Askainen – Villnäs

019 Aura

040 Dragsfjärd

101 Houtskari – Houtskär

150 Iniö

219 Karinainen

243 Kemiö – Kimito

252 Kiikala

259 Kisko

279 Korppoo – Korpo

284 Koski Tl

304 Kustavi – Gustavs

308 Kuusjoki

419 Lemu

431 Loimaan kunta –

Loimaa kommun

480 Marttila

481 Masku

482 Mellilä

485 Merimasku

490 Mietoinen

501 Muurla

533 Nauvo – Nagu

Maakunta – Landskap – Region*Kuntaryhmä – Kommungrupp –**Municipal group*

Kunnat – Kommunerna –

Municipalities

538 Nousiainen – Nousis

561 Oripää

586 Perniö – Bjämä

587 Pertteli

631 Pyhäranta

636 Pöytyä

704 Rusko

705 Rymättylä – Rimito

738 Sauvo – Sagu

761 Somero

776 Suomusjärvi

784 Särkisalo – Finby

833 Taivassalo – Tövsala

838 Tarvasjoki

906 Vahto

918 Vehmaa

920 Velkua

923 Västanfjärd

979 Yläne

04 Satakunta – Satakunta – Satakunta*Kaupunkimaiset kunnat –**Urbana kommuner –**Urban municipalities*

079 Harjavalta

609 Pori – Björneborg

684 Rauma – Raumo

886 Ulvila – Ulvsby

*Taajaan asutut kunnat –**Tätortskommuner –**Semi-urban municipalities*

050 Eura

102 Huittinen

214 Kankaanpää

271 Kokemäki – Kumo

531 Nakkila

537 Noormarkku – Norrmark

*Maaseutumaiset kunnat –**Landsbygdskommuner –**Rural municipalities*

051 Eurajoki – Euraåminne

099 Honkajoki

181 Jämijärvi

Maakunta – Landskap – Region*Kuntaryhmä – Kommungrupp –**Municipal group*

Kunnat – Kommunerna –

Municipalities

230 Karvia
 254 Kiikoinen
 262 Kiukainen
 266 Kodisjoki
 293 Kullaa
 319 Köyliö – Kjulo
 406 Lappi
 413 Lavia
 442 Luvia
 484 Merikarvia – Sastmola
 608 Pomarkku – Påmark
 619 Punkalaidun
 747 Siikainen
 783 Säskylä
 913 Vampula

05 Kanta-Häme – Egentliga Tavastland**– Kanta-Häme***Kaupunkimaiset kunnat –**Urbana kommuner –**Urban municipalities*

061 Forssa
 109 Hämeenlinna – Tavastehus
 694 Riihimäki

*Taajaan asutut kunnat –**Tätortskommuner –**Semi-urban municipalities*

082 Hattula
 165 Janakkala

*Maaseutumaiset kunnat –**Landsbygdskommuner –**Rural municipalities*

083 Hauho
 086 Hausjärvi
 103 Humppila
 169 Jokioinen – Jockis
 210 Kalvola
 401 Lammi
 433 Loppi
 692 Renko
 834 Tammela
 855 Tuulos
 981 Ypäjä

Maakunta – Landskap – Region*Kuntaryhmä – Kommungrupp –**Municipal group*

Kunnat – Kommunerna –

Municipalities

06 Pirkanmaa – Birkaland – Pirkanmaa*Kaupunkimaiset kunnat –**Urbana kommuner –**Urban municipalities*

211 Kangasala
 506 Mänttä
 536 Nokia
 604 Pirkkala – Birkala
 837 Tampere – Tammerfors
 864 Toijala
 908 Valkeakoski
 928 Viiala
 980 Ylöjärvi

*Taajaan asutut kunnat –**Tätortskommuner –**Semi-urban municipalities*

108 Hämeenkyrö – Tavastkyro
 418 Lempäälä
 562 Orivesi
 581 Parkano
 912 Vammala

*Maaseutumaiset kunnat –**Landsbygdskommuner –**Rural municipalities*

143 Ikaalinen – Ikalis
 177 Juupajoki
 250 Kihniö
 289 Kuhmalahti
 303 Kuru
 310 Kymäkoski
 439 Luopioinen
 443 Längelmäki
 493 Mouhijärvi
 635 Pälkäne
 702 Ruovesi
 730 Sahalahti
 772 Suodenniemi
 887 Urjala
 922 Vesilahti
 932 Viljakkala
 933 Vilppula
 936 Virrat – Virdois

Maakunta – Landskap – Region*Kuntaryhmä – Kommungrupp –**Municipal group*

Kunnat – Kommunerna –

Municipalities

Maakunta – Landskap – Region*Kuntaryhmä – Kommungrupp –**Municipal group*

Kunnat – Kommunerna –

Municipalities

988 Äetsä

07 Päijät-Häme – Päijänne-Tavastland**– Päijät-Häme***Kaupunkimaiset kunnat –**Urbana kommuner –**Urban municipalities*

111 Heinola

398 Lahti – Lahtis

*Taajaan asutut kunnat –**Tätortskommuner –**Semi-urban municipalities*

098 Hollola

532 Nastola

560 Orimattila

*Maaseutumaiset kunnat –**Landsbygdskommuner –**Rural municipalities*

015 Artjärvi – Artsjö

016 Asikkala

081 Hartola

283 Hämeenkoski

316 Kärkölä

576 Padasjoki

781 Sysmä

08 Kymenlaakso – Kymmenedalen –**Kymenlaakso***Kaupunkimaiset kunnat –**Urbana kommuner –**Urban municipalities*

075 Hamina – Fredrikshamn

285 Kotka

286 Kouvola

306 Kuusankoski

*Taajaan asutut kunnat –**Tätortskommuner –**Semi-urban municipalities*

754 Anjalankoski

044 Elimäki

909 Valkeala

*Maaseutumaiset kunnat –**Landsbygdskommuner –**Rural municipalities*

142 Iitti

163 Jaala

489 Miehikkälä

624 Pyhtää – Pyttis

935 Virolahti

09 Etelä-Karjala – Södra Karelen –**South Karelia***Kaupunkimaiset kunnat –**Urbana kommuner –**Urban municipalities*

153 Imatra

405 Lappeenranta – Villmanstrand

*Taajaan asutut kunnat –**Tätortskommuner –**Semi-urban municipalities*

173 Joutseno

*Maaseutumaiset kunnat –**Landsbygdskommuner –**Rural municipalities*

416 Lemi

441 Luumäki

580 Parikkala

689 Rautjärvi

700 Ruokolahti

728 Saari

739 Savitaipale

775 Suomenniemi

831 Taipalsaari

891 Uukuniemi

978 Ylämaa

10 Etelä-Savo – Södra Savolax –**Etelä-Savo***Kaupunkimaiset kunnat –**Urbana kommuner –**Urban municipalities*

491 Mikkeli – S:t Michel

593 Pieksämäki

740 Savonlinna – Nyslott

*Taajaan asutut kunnat –**Tätortskommuner –**Semi-urban municipalities*

507 Mäntyharju

Maakunta – Landskap – Region*Kuntaryhmä – Kommungrupp –**Municipal group*

Kunnat – Kommunerna –

Municipalities

Maakunta – Landskap – Region*Kuntaryhmä – Kommungrupp –**Municipal group*

Kunnat – Kommunerna –

Municipalities

*Maaseutumaiset kunnat –**Landsbygdskommuner –**Rural municipalities*

046 Enonkoski

085 Haukivuori

090 Heinävesi

097 Hirvensalmi

171 Joroinen – Jorois

178 Juva

213 Kangasniemi

246 Kerimäki

588 Pertunmaa

640 Pieksänmaa

618 Punkaharju

623 Puumala

681 Rantasalmi

696 Ristiina

741 Savonranta

768 Sulkava

11 Pohjois-Savo – Norra Savolax –**Pohjois-Savo***Kaupunkimaiset kunnat –**Urbana kommuner –**Urban municipalities*

140 Iisalmi – Idensalmi

297 Kuopio

915 Varkaus

*Taajaan asutut kunnat –**Tätortskommuner –**Semi-urban municipalities*

749 Siilinjärvi

778 Suonenjoki

*Maaseutumaiset kunnat –**Landsbygdskommuner –**Rural municipalities*

174 Juankoski

204 Kaavi

212 Kangaslampi

227 Karttula

239 Keitele

263 Kiuruvesi

402 Lapinlahti

420 Leppävirta

476 Maaninka

534 Nilsiä

595 Pielavesi

686 Rautalampi

687 Rautavaara

762 Sonkajärvi

844 Tervo

857 Tuusniemi

916 Varpaisjärvi

919 Vehmersalmi

921 Vesanto

925 Vieremä

**12 Pohjois-Karjala – Norra Karelen –
North Karelia***Kaupunkimaiset kunnat –**Urbana kommuner –**Urban municipalities*

167 Joensuu

*Taajaan asutut kunnat –**Tätortskommuner –**Semi-urban municipalities*

422 Lieksa

541 Nurmes

309 Outokumpu

*Maaseutumaiset kunnat –**Landsbygdskommuner –**Rural municipalities*

045 Eno

146 Ilomantsi – Ilomants

176 Juuka

248 Kesälahti

251 Kiihtelysvaara

260 Kitee

276 Kontiolahti

426 Liperi

607 Polvijärvi

632 Pyhäselkä

707 Rääkkylä

848 Tohmajärvi

856 Tuupovaara

911 Valtimo

Maakunta – Landskap – Region*Kuntaryhmä – Kommungrupp –**Municipal group*

Kunnat – Kommunerna –

Municipalities

Maakunta – Landskap – Region*Kuntaryhmä – Kommungrupp –**Municipal group*

Kunnat – Kommunerna –

Municipalities

943 Värtsilä

13 Keski-Suomi – Mellersta Finland –**Central Finland***Kaupunkimaiset kunnat –**Urbana kommuner –**Urban municipalities*

179 Jyväskylä

180 Jyväskylän mlk – Jyväskylä lk

774 Suolahti

*Taajaan asutut kunnat –**Tätortskommuner –**Semi-urban municipalities*

182 Jämsä

183 Jämsänkoski

249 Keuruu

410 Laukaa

500 Muurame

992 Äänekoski

*Maaseutumaiset kunnat –**Landsbygdskommuner –**Rural municipalities*

077 Hankasalmi

172 Joutsa

216 Kannonkoski

226 Karstula

256 Kinnula

265 Kivijärvi

275 Konnevesi

277 Korpilahti

291 Kuhmoinen

312 Kyyjärvi

415 Leivonmäki

435 Luhanka

495 Multia

592 Petäjävesi

601 Pihtipudas

633 Pylkönmäki

729 Saarijärvi

770 Sumiainen

850 Toivakka

892 Uurainen

931 Viitasaari

14 Etelä-Pohjanmaa – Södra**Österbotten – South Ostrobothnia***Kaupunkimaiset kunnat –**Urbana kommuner –**Urban municipalities*

743 Seinäjoki

*Taajaan asutut kunnat –**Tätortskommuner –**Semi-urban municipalities*

005 Alajärvi

145 Ilmajoki

232 Kauhajoki

233 Kauhava

301 Kurikka

408 Lapua – Lappo

544 Nurmo

989 Ähtäri – Etseri

*Maaseutumaiset kunnat –**Landsbygdskommuner –**Rural municipalities*

004 Alahärmä

010 Alavus

052 Evijärvi

151 Isojoki – Storå

164 Jalasjärvi

175 Jurva

218 Karijoki – Bötom

281 Kortesjärvi

300 Kuortane

403 Lappajärvi

414 Lehtimäki

589 Peräseinäjoki

759 Soini

846 Teuva – Östermark

863 Töysä

934 Vimpeli

971 Ylihärmä

975 Ylistaro

Maakunta – Landskap – Region*Kuntaryhmä – Kommungrupp –**Municipal group*

Kunnat – Kommunerna –

Municipalities

Maakunta – Landskap – Region*Kuntaryhmä – Kommungrupp –**Municipal group*

Kunnat – Kommunerna –

Municipalities

15 Pohjanmaa – Österbotten –**Ostrobothnia***Kaupunkimaiset kunnat –**Urbana kommuner –**Urban municipalities*

231 Kaskinen – Kaskö

598 Pietarsaari – Jakobstad

905 Vaasa – Vasa

*Taajaan asutut kunnat –**Tätortskommuner –**Semi-urban municipalities*

399 Laihia – Laihela

499 Mustasaari – Korsholm

545 Närpiö – Närpes

*Maaseutumaiset kunnat –**Landsbygdskommuner –**Rural municipalities*

152 Isokyrö – Storkyro

280 Korsnäs

287 Kristiinankaupunki – Kristinestad

288 Kruunupyö – Kronoby

440 Luoto – Larsmo

475 Maalahti – Malax

479 Maksamaa – Maxmo

559 Oravainen – Oravais

599 Pedersören kunta – Pedersöre

893 Uusikaarlepyö – Nykarleby

942 Vähäkyrö – Lillkyro

944 Vöyri – Vörå

16 Keski-Pohjanmaa – Mellersta**Österbotten – Central Ostrobothnia***Kaupunkimaiset kunnat –**Urbana kommuner –**Urban municipalities*

272 Kokkola – Karleby

*Taajaan asutut kunnat –**Tätortskommuner –**Semi-urban municipalities*

217 Kannus

*Maaseutumaiset kunnat –**Landsbygdskommuner –**Rural municipalities*

074 Halsua

095 Himanka

236 Kaustinen – Kaustby

315 Kälviä – Kelviå

421 Lestijärvi

429 Lohtaja – Lochteå

584 Perho

849 Toholampi

885 Ullava

924 Veteli – Vetil

17 Pohjois-Pohjanmaa – Norra**Österbotten – North Ostrobothnia***Kaupunkimaiset kunnat – Urbana**kommuner – Urban municipalities*

084 Haukipudas

244 Kempele

255 Kiiminki

564 Oulu – Uleåborg

567 Oulunsalo

678 Raahe – Brahestad

*Taajaan asutut kunnat –**Tätortskommuner –**Semi-urban municipalities*

069 Haapajärvi

071 Haapavesi

139 Ii

208 Kalajoki

305 Kuusamo

494 Muhos

535 Nivala

563 Oulainen

977 Ylivieska

*Maaseutumaiset kunnat –**Landsbygdskommuner –**Rural municipalities*

009 Alavieska

072 Hailuoto – Karlö

247 Kestilä

292 Kuivaniemi

317 Kärsämäki

425 Liminka – Limingo

436 Lumijoki

Maakunta – Landskap – Region*Kuntaryhmä – Kommungrupp –**Municipal group*

Kunnat – Kommunerna –

Municipalities

483 Merijärvi
 603 Piippola
 615 Pudasjärvi
 617 Pulkkila
 625 Pyhäjoki
 630 Pyhäntä
 626 Pyhäjärvi
 682 Rantsila
 691 Reisjärvi
 708 Ruukki
 746 Sievi
 748 Siikajoki
 832 Taivalkoski
 859 Tyrnävä
 889 Utajärvi
 926 Vihanti
 972 Yli-Ii
 973 Ylikiihimäki

18 Kainuu – Kajanaland – Kainuu*Kaupunkimaiset kunnat –**Urbana kommuner –**Urban municipalities*

205 Kajaani – Kajana

*Taajaan asutut kunnat –**Tätortskommuner –**Semi-urban municipalities*

290 Kuhmo

*Maaseutumaiset kunnat –**Landsbygdskommuner –**Rural municipalities*

105 Hyrynsalmi
 578 Paltamo
 620 Puolanka
 697 Ristijärvi
 765 Sotkamo
 777 Suomussalmi
 785 Vaala
 940 Vuolijoki

19 Lappi – Lappland – Lapland*Kaupunkimaiset kunnat –**Urbana kommuner –**Urban municipalities***Maakunta – Landskap – Region***Kuntaryhmä – Kommungrupp –**Municipal group*

Kunnat – Kommunerna –

Municipalities

240 Kemi
 698 Rovaniemi
 851 Tornio – Torneå
Taajaan asutut kunnat –
Tätortskommuner –
Semi-urban municipalities
 320 Kemijärvi
 241 Keminmaa
 699 Rovaniemen mlk – Rovaniemi lk
Maaseutumaiset kunnat –
Landsbygdskommuner –
Rural municipalities
 047 Enontekiö – Enontekis
 148 Inari – Enare
 261 Kittilä
 273 Kolari
 498 Muonio
 583 Pelkosenniemi
 854 Pello
 614 Posio
 683 Ranua
 732 Salla
 742 Savukoski
 751 Simo
 758 Sodankylä
 845 Tervola
 890 Utsjoki
 976 Ylitornio – Övertorneå

21 Ahvenanmaa – Åland – Åland*Kaupunkimaiset kunnat –**Urbana kommuner –**Urban municipalities*

478 Maarianhamina – Mariehamn

*Maaseutumaiset kunnat –**Landsbygdskommuner –**Rural municipalities*

035 Brändö
 043 Eckerö
 060 Finström
 062 Föglö
 065 Geta
 076 Hammarland

Maakunta – Landskap – Region

Kuntaryhmä – Kommungrupp –

Municipal group

Kunnat – Kommunerna –

Municipalities

Maakunta – Landskap – Region

Kuntaryhmä – Kommungrupp –

Municipal group

Kunnat – Kommunerna –

Municipalities

170 Jomala

295 Kumlinge

318 Kökar

417 Lemland

438 Lumparland

736 Saltvik

766 Sottunga

771 Sund

941 Vårdö

Taulukko 13. Kunnat läänin mukaan
Tabell 13. Kommunerna efter län
Table 13. Municipalities by province

Lääni – Län – Province

Kunnat – Kommunerna –
Municipalities

Lääni – Län – Province

Kunnat – Kommunerna –
Municipalities

**1 Etelä-Suomi – Södra Finland –
Southern Finland**

754 Anjalankoski
 015 Artjärvi – Artsjö
 016 Asikkala
 018 Askola
 044 Elimäki
 049 Espoo – Esbo
 061 Forssa
 075 Hamina – Fredrikshamn
 078 Hanko – Hangö
 081 Hartola
 082 Hattula
 083 Hauho
 086 Hausjärvi
 111 Heinola
 091 Helsinki – Helsingfors
 098 Hollola
 103 Humppila
 106 Hyvinkää – Hyvinge
 283 Hämeenkoski
 109 Hämeenlinna – Tavastehus
 142 Iitti
 153 Imatra
 149 Inkoo – Ingå
 163 Jaala
 165 Janakkala
 169 Jokioinen – Jockis
 173 Joutseno
 186 Järvenpää – Träskända
 210 Kalvola
 220 Karjaa – Karis
 223 Karjalohja – Karislojo
 224 Karkkila – Högfors
 235 Kauniainen – Grankulla
 245 Kerava – Kervo
 257 Kirkkonummi – Kyrkslätt

285 Kotka
 286 Kouvola
 306 Kuusankoski
 316 Kärkölä
 398 Lahti – Lahtis
 401 Lammi
 407 Lapinjärvi – Lapträsk
 405 Lappeenranta – Villmanstrand
 416 Lemi
 424 Liljendal
 444 Lohja – Lojo
 433 Loppi
 434 Loviisa – Lovisa
 441 Luumäki
 489 Miehikkälä
 504 Myrskylä – Mörskom
 505 Mäntsälä
 532 Nastola
 540 Nummi-Pusula
 543 Nurmijärvi
 560 Orimattila
 576 Padasjoki
 580 Parikkala
 585 Pernaja – Pernå
 606 Pohja – Pojo
 611 Pomainen – Borgnäs
 638 Porvoo – Borgå
 616 Pukkila
 624 Pyhtää – Pyttis
 689 Rautjärvi
 692 Renko
 694 Riihimäki
 700 Ruokolahti
 701 Ruotsinpyhtää – Strömfors
 728 Saari
 737 Sammatti
 739 Savitaipale

Lääni – Län – ProvinceKunnat – Kommunerna –
Municipalities

753 Sipoo – Sibbo
755 Siuntio – Sjundeå
775 Suomenniemi
781 Sysmä
831 Taipalsaari
834 Tammela
835 Tammisaari – Ekenäs
855 Tuulos
858 Tuusula – Tusby
891 Uukuniemi
909 Valkeala
092 Vantaa – Vanda
927 Vihti – Vichtis
935 Virolahti
978 Ylämaa
981 Ypäjä

**2 Länsi-Suomi – Västra Finland –
Western Finland**

004 Alahärmä
005 Alajärvi
006 Alastaro
010 Alavus
017 Askainen – Villnäs
019 Aura
040 Dragsfjärd
050 Eura
051 Eurajoki – Euraåminne
052 Evijärvi
073 Halikko
074 Haisua
077 Hankasalmi
079 Harjavalta
095 Himanka
099 Honkajoki
101 Houtskari – Houtskär
102 Huittinen
108 Hämeenkyrö – Tavastkyro
143 Ikaalinen – Ikalis
145 Ilmajoki
150 Iniö
151 Isojoki – Storå
152 Isokyrö – Storkyro
164 Jalasjärvi
172 Joutsa
175 Jurva

Lääni – Län – ProvinceKunnat – Kommunerna –
Municipalities

177 Juupajoki
179 Jyväskylä
180 Jyväskylän mlk – Jyväskylä lk
181 Jämijärvi
182 Jämsä
183 Jämsänkoski
202 Kaarina – S:t Karins
211 Kangasala
214 Kankaanpää
216 Kannonkoski
217 Kannus
218 Karijoki – Bötom
219 Karinainen
226 Karstula
230 Karvia
231 Kaskinen – Kaskö
232 Kauhajoki
233 Kauhava
236 Kaustinen – Kaustby
243 Kemiö – Kimito
249 Keuruu
250 Kihniö
252 Kiikala
254 Kiikoinen
256 Kinnula
259 Kisko
262 Kiukainen
265 Kivijärvi
266 Kodisjoki
271 Kokemäki – Kumo
272 Kokkola – Karleby
275 Konnevesi
277 Korpilahti
279 Korppoo – Korpo
280 Korsnäs
281 Korttesjärvi
284 Koski TI
287 Kristiinankaupunki – Kristinestad
288 Kruunupyö – Kronoby
289 Kuhmalahti
291 Kuhmoinen
293 Kullaa
300 Kuortane
301 Kurikka
303 Kuru

Lääni – Län – ProvinceKunnat – Kommunerna –
Municipalities

304 Kustavi – Gustavs
308 Kuusjoki
310 Kylmäkoski
312 Kyyjärvi
315 Kälviä – Kelviä
319 Köyliö – Kjulo
399 Laihia – Laihela
400 Laitila
403 Lappajärvi
406 Lappi
408 Lapua – Lappo
410 Laukaa
413 Lavia
414 Lehtimäki
415 Leivonmäki
418 Lempäälä
419 Lemu
421 Lestijärvi
423 Lieto – Lundo
429 Lohtaja – Lochtea
430 Loimaa
431 Loimaan kunta –
Loimaa kommun
435 Luhanka
439 Luopioinen
440 Luoto – Larsmo
442 Luvia
443 Längelmäki
475 Maalahti – Malax
479 Maksamaa – Maxmo
480 Marttila
481 Masku
482 Mellilä
484 Merikarvia – Sastmola
485 Merimasku
490 Mietoinen
493 Mouhijärvi
495 Multia
499 Mustasaari – Korsholm
500 Muurame
501 Muurla
503 Mynämäki
506 Mänttä
529 Naantali – Nådendal
531 Nakkila

Lääni – Län – ProvinceKunnat – Kommunerna –
Municipalities

533 Nauvo – Nagu
536 Nokia
537 Noormarkku – Norrmark
538 Nousiainen – Nousis
544 Nurmo
545 Närpiö – Närpes
559 Oravainen – Oravais
561 Oripää
562 Orivesi
577 Paimio – Pemar
573 Parainen – Pargas
581 Parkano
599 Pedersören kunta – Pedersöre
584 Perho
586 Perniö – Bjärnä
587 Pertteli
589 Peräseinäjoki
592 Petäjävesi
598 Pietarsaari – Jakobstad
601 Pihtipudas
602 Piikkiö – Pikis
604 Pirkkala – Birkala
608 Pomarkku – Påmark
609 Pori – Björneborg
619 Punkalaidun
631 Pyhäranta
633 Pylkönmäki
635 Pälkäne
636 Pöytyä
680 Raisio – Reso
684 Rauma – Raumo
702 Ruovesi
704 Rusko
705 Rymättylä – Rimito
729 Saarijärvi
730 Sahalahti
734 Salo
738 Sauvo – Sagu
743 Seinäjoki
747 Siikainen
759 Soini
761 Somero
770 Sumiainen
772 Suodenniemi
774 Suolahti

Lääni – Län – Province

Kunnat – Kommunerna –
Municipalities

776 Suomensjärvi
783 Säskylä
784 Särkisalo – Finby
833 Taivassalo – Tövsala
837 Tampere – Tammerfors
838 Tarvasjoki
846 Teuva – Östermark
849 Toholampi
864 Toijala
850 Toivakka
853 Turku – Åbo
863 Töysä
885 Ullava
886 Ulvila – Ulvsby
887 Urjala
892 Uurainen
893 Uusikaarlepyy – Nykarleby
895 Uusikaupunki – Nystad
905 Vaasa – Vasa
906 Vahto
908 Valkeakoski
912 Vammala
913 Vampula
918 Vehmaa
920 Velkua
922 Vesilahti
924 Veteli – Vetil
928 Viiala
931 Viitasaari
932 Viljakkala
933 Vilppula
934 Vimpeli
936 Virrat – Virdois
942 Vähäkyrö – Lillkyro
923 Västanfjärd
944 Vöyri – Vörå
971 Ylihärmä
975 Ylistaro
979 Yläne
980 Ylöjärvi
988 Äetsä
989 Ähtäri – Etseri
992 Äänekoski

Lääni – Län – Province

Kunnat – Kommunerna –
Municipalities

**3 Itä-Suomi – Östra Finland –
Eastern Finland**

045 Eno
046 Enonkoski
085 Haukivuori
090 Heinävesi
097 Hirvensalmi
140 Iisalmi – Idensalmi
146 Ilomantsi – Ilomants
167 Joensuu
171 Joroinen – Jorois
174 Juankoski
176 Juuka
178 Juva
204 Kaavi
212 Kangaslampi
213 Kangasniemi
227 Karttula
239 Keitele
246 Kerimäki
248 Kesälahti
251 Kiihtelysvaara
260 Kitee
263 Kiuruvesi
276 Kontiolahti
297 Kuopio
402 Lapinlahti
420 Leppävirta
422 Lieksa
426 Liperi
476 Maaninka
491 Mikkeli – S:t Michel
507 Mäntyharju
534 Nilsiä
541 Nurmes
309 Outokumpu
588 Pertunmaa
593 Pieksämäki
640 Pieksänmaa
595 Pielavesi
607 Polvijärvi
618 Punkaharju
623 Puumala
632 Pyhäselkä
681 Rantasalmi

Lääni – Län – ProvinceKunnat – Kommunerna –
Municipalities

686 Rautalampi
 687 Rautavaara
 696 Ristiina
 707 Rääkkylä
 740 Savonlinna – Nyslott
 741 Savonranta
 749 Siilinjärvi
 762 Sonkajärvi
 768 Sulkava
 778 Suonenjoki
 844 Tervo
 848 Tohmajärvi
 856 Tuupovaara
 857 Tuusniemi
 911 Valtimo
 915 Varkaus
 916 Varpaisjärvi
 919 Vehmersalmi
 921 Vesanto
 925 Vieremä
 943 Värtsilä

4 Oulu – Uleåborg – Oulu

009 Alavieska
 069 Haapajärvi
 071 Haapavesi
 072 Hailuoto – Karlö
 084 Haukipudas
 105 Hyrynsalmi
 139 Ii
 205 Kajaani – Kajana
 208 Kalajoki
 244 Kempele
 247 Kestilä
 255 Kiiminki
 290 Kuhmo
 292 Kuivaniemi
 305 Kuusamo
 317 Kärsämäki
 425 Liminka – Limingo
 436 Lumijoki
 483 Merijärvi
 494 Muhos
 535 Nivala
 563 Oulainen
 564 Oulu – Uleåborg

Lääni – Län – ProvinceKunnat – Kommunerna –
Municipalities

567 Oulunsalo
 578 Paltamo
 603 Piippola
 615 Pudasjärvi
 617 Pulkki
 620 Puolanka
 625 Pyhäjoki
 630 Pyhäntä
 626 Pyhäjärvi
 678 Raahe – Brahestad
 682 Rantsila
 691 Reisjärvi
 697 Ristijärvi
 708 Ruukki
 746 Sievi
 748 Siikajoki
 765 Sotkamo
 777 Suomussalmi
 832 Taivalkoski
 859 Tyrnävä
 889 Utajärvi
 785 Vaala
 926 Vihanti
 940 Vuolijoki
 972 Yli-Ii
 973 Ylikiminki
 977 Ylivieska

5 Lappi – Lappland – Lapland

047 Enontekiö – Enontekis
 148 Inari – Enare
 240 Kemi
 320 Kemijärvi
 241 Keminmaa
 261 Kittilä
 273 Kolari
 498 Muonio
 583 Pelkosenniemi
 854 Pello
 614 Posio
 683 Ranua
 699 Rovaniemen mlk – Rovaniemi Iik
 698 Rovaniemi
 732 Salla
 742 Savukoski
 751 Simo

Lääni – Län – Province

Kunnat – Kommunerna –
Municipalities

758 Sodankylä

845 Tervola

851 Tornio – Torneå

890 Utsjoki

976 Ylitornio – Övertorneå

6 Ahvenanmaa – Åland – Åland

035 Brändö

043 Eckerö

060 Finström

062 Föglö

065 Geta

076 Hammarland

Lääni – Län – Province

Kunnat – Kommunerna –
Municipalities

170 Jomala

295 Kumlinge

318 Kökar

417 Lemland

438 Lumparland

478 Maarianhamina – Mariehamn

736 Saltvik

766 Sottunga

771 Sund

941 Vårdö

Liite 1. Lakkautetut kunnat aakkosjärjestyksessä
Bilaga 1. Upplösta kommuner i alfabetisk ordning
Appendix 1. Abolished municipalities in alphabetical order

Lakkautettu kunta	Ajankohta	Liitoskunta / Liitoskunnat
Upplöst kommun	Tidpunkt	Inkorporerad i kommun / kommuner
Abolished municipality	Point in time	Annexed municipality / municipalities
001 Ahlainen	1.1.1972	609 Pori – Björneborg
002 Aitolahti	1.1.1966	837 Tampere – Tammerfors
003 Akaa	1.1.1946	310 Kylmäkoski
		788 Sääksmäki
		864 Toijala
		928 Viiala
007 Alatornio – Nedertorneå	1.1.1973	851 Tornio – Tomeå
008 Alaveteli – Nedervetil	1.1.1969	288 Kruunupyö – Kronoby
011 Angelniemi	1.1.1967	073 Halikko
012 Anjala	1.1.1975	754 Anjalankoski
013 Antrea	19.9.1944	Luovutetulla alueella
014 Anttola	1.1.2001	491 Mikkeli
032 Bergö	1.1.1973	475 Maalahti – Malax
033 Björköby	1.1.1973	499 Mustasaari – Korsholm
034 Bromarv	1.1.1977	078 Hanko – Hangö
		842 Tenhola – Tenala
039 Degerby	1.1.1946	149 Inkoo – Ingå
048 Eräjärvi	1.1.1973	562 Orivesi
068 Haaga – Haga	1.1.1946	091 Helsinki – Helsingfors
070 Haapasaari – Aspö	1.1.1974	285 Kotka
080 Harlu	19.9.1944	Luovutetulla alueella
087 Heinjoki	19.9.1944	Luovutetulla alueella
088 Heinola	1.1.1997	111 Heinola
089 Heinolan mlk – Heinola lk	1.1.1997	111 Heinola
093 Hiitola	19.9.1944	Luovutetulla alueella
094 Hiittinen – Hitis	1.1.1969	040 Dragsfjärd
096 Hinnerjoki	1.1.1970	050 Eura
100 Honkilahti	1.1.1970	050 Eura
104 Huopalahti – Hoplaks	1.1.1946	091 Helsinki – Helsingfors
107 Hyvinkään mlk – Hyvinge lk	1.1.1969	106 Hyvinkää – Hyvinge
110 Hämeenlinnan mlk – Tavastehus lk	1.1.1948	109 Hämeenlinna – Tavastehus
141 Iisalmen mlk – Iisalmi lk	1.1.1970	140 Iisalmi – Idensalmi
144 Ikaalinen	1.1.1972	143 Ikaalinen – Ikalis
147 Impilahti	19.9.1944	Luovutetulla alueella
162 Jaakkima	19.9.1944	Luovutetulla alueella
166 Jepua – Jeppo	1.1.1975	893 Uusikaarlepyö – Nykarleby

Lakkautettu kunta	Ajankohta	Liitoskunta / Liitoskunnat
Upplöst kommun	Tidpunkt	Inkorporerad i kommun / kommuner
Abolished municipality	Point in time	Annexed municipality / municipalities
168 Johannes	19.9.1944	Luovutetulla alueella
184 Jäppilä	1.1.2004	640 Pieksänmaa
185 Jääski	1.1.1948	153 Imatra
		173 Joutseno
		700 Ruokolahti
		Osa kunnasta luovutetulla alueella
203 Kaarlela – Karleby	1.1.1977	272 Kokkola – Karleby
		315 Kälviä – Kelviå
206 Kajaanin mlk – Kajaani lk	1.1.1977	205 Kajaani – Kajana
207 Kakskerta	1.1.1968	853 Turku – Åbo
209 Kalanti	1.1.1993	895 Uusikaupunki – Nystad
215 Kanneljärvi	19.9.1944	Luovutetulla alueella
201 Karhula	1.1.1977	285 Kotka
221 Karjaan mlk – Karis lk	1.1.1969	220 Karjaa – Karis
222 Karjala	1.1.1977	503 Mynämäki
225 Karkku	1.1.1973	912 Vammala
228 Karuna	1.1.1969	738 Sauvo – Sagu
229 Karunki	1.1.1973	851 Tornio – Torneå
234 Kaukola	19.9.1944	Luovutetulla alueella
237 Kauvatsa	1.1.1969	271 Kokemäki – Kumo
238 Keikyä	1.1.1981	988 Äetsä
242 Kemijärven mlk – Kemijärvi lk	1.1.1973	320 Kemijärvi
253 Kiikka	1.1.1981	988 Äetsä
258 Kirvu	19.9.1944	Luovutetulla alueella
264 Kivennapa	19.9.1944	Luovutetulla alueella
267 Koirjärvi	1.1.1969	061 Forssa
		887 Urjala
268 Koivisto	19.9.1944	Luovutetulla alueella
269 Koiviston mlk – Koivisto lk	19.9.1944	Luovutetulla alueella
270 Koivulahti – Kvevlax	1.1.1973	499 Mustasaari – Korsholm
274 Konginkangas	1.1.1993	992 Äänekoski
278 Korpiselkä	1.1.1946	856 Tuupovaara
		Osa kunnasta luovutetulla alueella
282 Koskenpää	1.1.1969	183 Jämsänkoski
294 Kulosaaren huvilakaupunki – Brändö villastad	1.1.1946	091 Helsinki – Helsingfors
296 Kuolemajärvi	19.9.1944	Luovutetulla alueella
298 Kuopion mlk – Kuopio lk	1.1.1969	297 Kuopio
		749 Siilinjärvi
299 Kuorevesi	1.1.2001	182 Jämsä
302 Kurkijoki	19.9.1944	Luovutetulla alueella
307 Kuusisto – Kustö	1.1.1946	202 Kaarina – S:t Karins
311 Kymi – Kymmene	1.1.1977	285 Kotka
321 Kyyrölä	1.1.1934	497 Muolaa

Lakkautettu kunta	Ajankohta	Liitoskunta / Liitoskunnat
Upplöst kommun	Tidpunkt	Inkorporerad i kommun / kommuner
Abolished municipality	Point in time	Annexed municipality / municipalities
314 Käkisalmen mlk – Kexholms lk	19.9.1944	Luovutetulla alueella
313 Käkisalmi – Kexholm	19.9.1944	Luovutetulla alueella
397 Lahdenpohja	19.9.1944	Luovutetulla alueella
404 Lappee	1.1.1967	405 Lappeenranta – Villmanstrand
409 Lapväärtti – Lappfjärd	1.1.1973	287 Kristiinankaupunki – Kristinestad
411 Lauritsala	1.1.1967	405 Lappeenranta – Villmanstrand
412 Lavansaari	19.9.1944	Luovutetulla alueella
427 Lohja – Lojo	1.1.1997	444 Lohja – Lojo
428 Lohjan kunta – Lojo kommun	1.1.1997	444 Lohja – Lojo
432 Lokalahti	1.1.1981	895 Uusikaupunki – Nystad
437 Lumivaara	19.9.1944	Luovutetulla alueella
477 Maaria – S:t Marie	1.1.1967	853 Turku – Åbo
486 Messukylä	1.1.1947	837 Tampere – Tammerfors
487 Metsämaa	1.1.1976	431 Loimaan kunta – Loimaa kommun
488 Metsäpirtti	19.9.1944	Luovutetulla alueella
492 Mikkelin mlk – S:t Michels lk	1.1.2001	491 Mikkeli
496 Munsala	1.1.1975	893 Uusikaarlepyy – Nykarleby
497 Muolaa	19.9.1944	Luovutetulla alueella
502 Muuruvesi	1.1.1971	174 Juankoski
530 Naantalin mlk – Nådendals lk	1.1.1964	529 Naantali – Nådental
539 Nuijamaa	1.1.1989	405 Lappeenranta – Villmanstrand
540 Nummi	1.1.1981	540 Nummi-Pusula
542 Nurmeksen mlk – Nurmes lk	1.1.1973	541 Nurmes
565 Oulujoki	1.1.1965	084 Haukipudas
		244 Kempele
		255 Kiiminki
		564 Oulu – Uleåborg
		567 Oulunsalo
		859 Tymävä
		889 Utajärvi
		973 Ylikiiminki
566 Oulunkylä – Äggelby	1.1.1946	091 Helsinki – Helsingfors
574 Paattinen	1.1.1973	853 Turku – Åbo
575 Paavola	1.1.1973	708 Ruukki
579 Paraisten mlk – Pargas lk	1.1.1967	573 Parainen – Pargas
582 Pattijoki	1.1.2003	678 Raahe – Brahestad
590 Petolahti – Petalax	1.1.1973	475 Maalahti – Malax
591 Petsamo	19.9.1944	Luovutetulla alueella
594 Pieksämäen mlk	1.1.2004	640 Pieksänmaa
596 Pielisensuu	1.1.1954	167 Joensuu
597 Pielisjärvi	1.1.1973	422 Lieksa
600 Pihlajavesi	1.1.1969	249 Keuruu
994 Pirkkala	1.1.1922	536 Nokia
		604 Pirkkala – Birkala

Lakkautettu kunta		Ajankohta	Liitoskunta / Liitoskunnat
Upplöst kommun		Tidpunkt	Inkorporerad i kommun / kommuner
Abolished municipality		Point in time	Annexed municipality / municipalities
605	Pirttikylä – Pörtom	1.1.1973	545 Närpiö – Närpes
637	Pohjaslahti	1.1.1973	933 Vilppula
			936 Virrat – Virdois
610	Porin mlk – Björneborgs lk	1.1.1967	609 Pori – Björneborg
612	Porvoo – Borgå	1.1.1997	638 Porvoo – Borgå
613	Porvoon mlk – Borgå lk	1.1.1997	638 Porvoo – Borgå
621	Purmo	1.1.1977	599 Pedersören kunta – Pedersöre
622	Pusula	1.1.1981	540 Nummi-Pusula
627	Pyhäjärvi UI – Pyhäjärvi Nyl I	1.1.1969	224 Karkkila – Högfors
628	Pyhäjärvi VI – Pyhäjärvi Vib I	19.9.1944	Luovutetulla alueella
629	Pyhämaa	1.1.1974	895 Uusikaupunki – Nystad
634	Pälkjärvi	1.1.1946	848 Tohmajärvi
679	Raippaluoto – Replot	1.1.1973	499 Mustasaari – Korsholm
685	Rauman mlk – Raumo lk	1.1.1993	684 Rauma – Raumo
688	Rautio	1.1.1973	208 Kalajoki
690	Rautu	19.9.1944	Luovutetulla alueella
693	Revonlahti – Revolax	1.1.1973	708 Ruukki
695	Riistavesi	1.1.1973	297 Kuopio
703	Ruskeala	19.9.1944	Luovutetulla alueella
706	Räisälä	19.9.1944	Luovutetulla alueella
731	Sakkola	19.9.1944	Luovutetulla alueella
733	Salmi	19.9.1944	Luovutetulla alueella
735	Saloinen	1.1.1973	678 Raahe – Brahestad
744	Seinäjoen mlk – Seinäjoki lk	1.1.1959	743 Seinäjoki
745	Seiskari	19.9.1944	Luovutetulla alueella
750	Siipyy – Sideby	1.1.1973	287 Kristiinankaupunki – Kristinestad
752	Simpele	1.1.1973	689 Rautjärvi
756	Snappertuna	1.1.1977	220 Karjaa – Karis
			835 Tammisaari – Ekenäs
757	Soanlahti	19.9.1944	Luovutetulla alueella
760	Somerniemi	1.1.1977	761 Somero
763	Sortavala	19.9.1944	Luovutetulla alueella
764	Sortavalan mlk – Sortavala lk	19.9.1944	Luovutetulla alueella
767	Suistamo	19.9.1944	Luovutetulla alueella
769	Sulva – Solf	1.1.1973	499 Mustasaari – Korsholm
			905 Vaasa – Vasa
773	Suojärvi	19.9.1944	Luovutetulla alueella
779	Suoniemi	1.1.1973	536 Nokia
780	Suursaari	19.9.1944	Luovutetulla alueella
782	Säkkijärvi	1.1.1946	489 Miehikkälä
			978 Ylämaa
			Osa kunnasta luovutetulla alueella
786	Säyneinen	1.1.1971	174 Juankoski
787	Säynätsalo	1.1.1993	179 Jyväskylä

Lakkautettu kunta		Ajankohta	Liitoskunta / Liitoskunnat	
Upplöst kommun		Tidpunkt	Inkorporerad i kommun / kommuner	
Abolished municipality		Point in time	Annexed municipality / municipalities	
788	Sääksmäki	1.1.1973	908	Valkeakoski
789	Sääminki	1.1.1973	618	Punkaharju
			740	Savonlinna – Nyslott
836	Tammisaaren mlk – Ekenäs lk	1.1.1977	078	Hanko – Hangö
			835	Tammisaari – Ekenäs
839	Teerijärvi – Terjärv	1.1.1969	288	Kruunupyö – Kronoby
840	Teisko	1.1.1972	837	Tampere – Tammerfors
841	Temmes	1.1.2001	859	Tymävä
842	Tenhola – Tenala	1.1.1993	835	Tammisaari – Ekenäs
843	Terijoki	19.9.1944		Luovutetulla alueella
847	Tiukka – Tjock	1.1.1973	287	Kristiinankaupunki – Kristinestad
852	Tottijärvi	1.1.1976	536	Nokia
860	Tyrväntö	1.1.1971	082	Hattula
861	Tyrvää	1.1.1973	912	Vammala
862	Tytärsaari	19.9.1944		Luovutetulla alueella
888	Uskela	1.1.1967	734	Salo
894	Uudenkaarlepyyn mlk – Nykarleby lk	1.1.1975	893	Uusikaarlepyy – Nykarleby
896	Uudenkaupungin mlk – Nystads lk	1.1.1969	895	Uusikaupunki – Nystad
897	Uusikirkko	19.9.1944		Luovutetulla alueella
907	Vahviala	1.1.1946	404	Lappee
			978	Ylämaa
				Osa kunnasta luovutetulla alueella
910	Valkjärvi	19.9.1944		Luovutetulla alueella
914	Vanaja	1.1.1967	082	Hattula
			109	Hämeenlinna – Tavastehus
			165	Janakkala
			692	Renko
917	Vehkalahti – Veckelax	1.1.2003	075	Hamina – Fredrikshamn
929	Viipuri – Viborg	19.9.1944		Luovutetulla alueella
930	Viipurin mlk – Viborgs lk	19.9.1944		Luovutetulla alueella
937	Virtasalmi	1.1.2004	640	Pieksänmaa
938	Vuoksela	19.9.1944		Luovutetulla alueella
939	Vuoksenranta	19.9.1944		Luovutetulla alueella
974	Ylimarkku – Övermark	1.1.1973	545	Närpiö – Närpes
990	Ähtävä – Esse	1.1.1977	599	Pedersören kunta – Pedersöre
991	Äyräpää	19.9.1944		Luovutetulla alueella
993	Äänekosken mlk – Äänekoski lk	1.1.1969	992	Äänekoski
997	Öja	1.1.1969	203	Kaariela – Karleby

*Liite 2.
Bilaga 2.
Appendix 2.*

*Lakkautetut kunnat lakkauttamisjärjestyksessä
Upplösta kommuner i den ordning de upplösts
Abolished municipalities in order of abolition*

Lakkautettu kunta Upplöst kommun Abolished municipality	Ajankohta Tidpunkt Point in time	Liitoskunta / Liitoskunnat Inkorporerad i kommun / kommuner Annexed municipality / municipalities
994 Pirkkala	1.1.1922	536 Nokia 604 Pirkkala – Birkala
321 Kyyrölä	1.1.1934	497 Muolaa
013 Antrea	19.9.1944	Luovutetulla alueella
080 Harlu	19.9.1944	Luovutetulla alueella
087 Heinjoki	19.9.1944	Luovutetulla alueella
093 Hiitola	19.9.1944	Luovutetulla alueella
147 Impilahti	19.9.1944	Luovutetulla alueella
162 Jaakkima	19.9.1944	Luovutetulla alueella
168 Johannes	19.9.1944	Luovutetulla alueella
215 Kanneljärvi	19.9.1944	Luovutetulla alueella
234 Kaukola	19.9.1944	Luovutetulla alueella
258 Kirvu	19.9.1944	Luovutetulla alueella
264 Kivennapa	19.9.1944	Luovutetulla alueella
268 Koivisto	19.9.1944	Luovutetulla alueella
269 Koiviston mlk – Koivisto lk	19.9.1944	Luovutetulla alueella
296 Kuolemajärvi	19.9.1944	Luovutetulla alueella
302 Kurkijoki	19.9.1944	Luovutetulla alueella
313 Käkisalmi – Kexholm	19.9.1944	Luovutetulla alueella
314 Käkisalmen mlk – Kexholms lk	19.9.1944	Luovutetulla alueella
397 Lahdenpohja	19.9.1944	Luovutetulla alueella
412 Lavansaari	19.9.1944	Luovutetulla alueella
437 Lumivaara	19.9.1944	Luovutetulla alueella
488 Metsäpirtti	19.9.1944	Luovutetulla alueella
497 Muolaa	19.9.1944	Luovutetulla alueella
591 Petsamo	19.9.1944	Luovutetulla alueella
628 Pyhäjärvi VI – Pyhäjärvi Vib I	19.9.1944	Luovutetulla alueella
690 Rautu	19.9.1944	Luovutetulla alueella
703 Ruskeala	19.9.1944	Luovutetulla alueella
706 Räisälä	19.9.1944	Luovutetulla alueella
731 Sakkola	19.9.1944	Luovutetulla alueella
733 Salmi	19.9.1944	Luovutetulla alueella
745 Seiskari	19.9.1944	Luovutetulla alueella
757 Soanlahti	19.9.1944	Luovutetulla alueella
763 Sortavala	19.9.1944	Luovutetulla alueella
764 Sortavalan mlk – Sortavala lk	19.9.1944	Luovutetulla alueella
767 Suistamo	19.9.1944	Luovutetulla alueella

Lakkautettu kunta Upplöst kommun Abolished municipality		Ajankohta Tidpunkt Point in time	Liitoskunta / Liitoskunnat Inkorporerad i kommun / kommuner Annexed municipality / municipalities
773	Suojärvi	19.9.1944	Luovutetulla alueella
780	Suursaari	19.9.1944	Luovutetulla alueella
843	Terijoki	19.9.1944	Luovutetulla alueella
862	Tytärsaari	19.9.1944	Luovutetulla alueella
897	Uusikirkko	19.9.1944	Luovutetulla alueella
910	Valkjärvi	19.9.1944	Luovutetulla alueella
929	Viipuri – Viborg	19.9.1944	Luovutetulla alueella
930	Viipurin mlk – Viborgs lk	19.9.1944	Luovutetulla alueella
938	Vuoksela	19.9.1944	Luovutetulla alueella
939	Vuoksenranta	19.9.1944	Luovutetulla alueella
991	Äyräpää	19.9.1944	Luovutetulla alueella
003	Akaa	1.1.1946	310 Kylmäkoski 788 Sääksmäki 864 Toijala 928 Viiala
039	Degerby	1.1.1946	149 Inkoo – Ingå
068	Haaga – Haga	1.1.1946	091 Helsinki – Helsingfors
104	Huopalahti – Hoplaks	1.1.1946	091 Helsinki – Helsingfors
278	Korpiselkä	1.1.1946	856 Tuupovaara Osa kunnasta luovutetulla alueella
294	Kulosaaren huvilakaupunki – Brändö villastad	1.1.1946	091 Helsinki – Helsingfors
307	Kuusisto – Kustö	1.1.1946	202 Kaarina – S:t Karins
566	Oulunkylä – Äggelby	1.1.1946	091 Helsinki – Helsingfors
634	Pälkjärvi	1.1.1946	848 Tohmajärvi
782	Säkkijärvi	1.1.1946	489 Miehikkälä 978 Ylämaa Osa kunnasta luovutetulla alueella
907	Vahviala	1.1.1946	404 Lappee 978 Ylämaa Osa kunnasta luovutetulla alueella
486	Messukylä	1.1.1947	837 Tampere – Tammerfors
110	Hämeenlinnan mlk – Tavastehus lk	1.1.1948	109 Hämeenlinna – Tavastehus
185	Jääski	1.1.1948	153 Imatra 173 Joutseno 700 Ruokolahti Osa kunnasta luovutetulla alueella
596	Pielisensuu	1.1.1954	167 Joensuu
744	Seinäjoen mlk – Seinäjoki lk	1.1.1959	743 Seinäjoki
530	Naantalin mlk – Nådendals lk	1.1.1964	529 Naantali – Nådental

Lakkautettu kunta Upplöst kommun Abolished municipality	Ajankohta Tidpunkt Point in time	Liitoskunta / Liitoskunnat Inkorporerad i kommun / kommuner Annexed municipality / municipalities
565 Oulujoki	1.1.1965	084 Haukipudas 244 Kempele 255 Kiiminki 564 Oulu – Uleåborg 567 Oulunsalo 859 Tyrnävä 889 Utajärvi 973 Ylikkiiminki
002 Aitolahti	1.1.1966	837 Tampere – Tammerfors
011 Angelniemi	1.1.1967	073 Halikko
404 Lappee	1.1.1967	405 Lappeenranta – Villmanstrand
411 Lauritsala	1.1.1967	405 Lappeenranta – Villmanstrand
477 Maaria – S:t Marie	1.1.1967	853 Turku – Åbo
579 Paraisten mlk – Pargas lk	1.1.1967	573 Parainen – Pargas
610 Porin mlk – Björneborgs lk	1.1.1967	609 Pori – Björneborg
888 Uskela	1.1.1967	734 Salo
914 Vanaja	1.1.1967	082 Hattula 109 Hämeenlinna – Tavastehus 165 Janakkala 692 Renko
207 Kaksikerta	1.1.1968	853 Turku – Åbo
008 Alaveteli – Nedervetil	1.1.1969	288 Kruunupyy – Kronoby
094 Hiittinen – Hitis	1.1.1969	040 Dragsfjärd
107 Hyvinkään mlk – Hyvinge lk	1.1.1969	106 Hyvinkää – Hyvinge
221 Karjaan mlk – Karis lk	1.1.1969	220 Karjaa – Karis
228 Karuna	1.1.1969	738 Sauvo – Sagu
237 Kauvatsa	1.1.1969	271 Kokemäki – Kumo
267 Koijärvi	1.1.1969	061 Forssa 887 Urjala
282 Koskenpää	1.1.1969	183 Jämsänkoski
298 Kuopion mlk – Kuopio lk	1.1.1969	297 Kuopio 749 Siilinjärvi
600 Pihlajavesi	1.1.1969	249 Keuruu
627 Pyhäjärvi UI – Pyhäjärvi Nyl I	1.1.1969	224 Karkkila – Högfors
839 Teerijärvi – Terjärv	1.1.1969	288 Kruunupyy – Kronoby
896 Uudenkaupungin mlk – Nystads lk	1.1.1969	895 Uusikaupunki – Nystad
993 Äänekosken mlk – Äänekoski lk	1.1.1969	992 Äänekoski
997 Öja	1.1.1969	203 Kaarlela – Karleby
096 Hinnerjoki	1.1.1970	050 Eura
100 Honkilahti	1.1.1970	050 Eura
141 Iisalmen mlk – Iisalmi lk	1.1.1970	140 Iisalmi – Idensalmi
502 Muuruvesi	1.1.1971	174 Juankoski
786 Säyneinen	1.1.1971	174 Juankoski

Lakkautettu kunta		Ajankohta	Liitoskunta / Liitoskunnat	
Upplöst kommun		Tidpunkt	Inkorporerad i kommun / kommuner	
Abolished municipality		Point in time	Annexed municipality / municipalities	
860	Tyrväntö	1.1.1971	082	Hattula
001	Ahlainen	1.1.1972	609	Pori – Björneborg
144	Ikaalinen	1.1.1972	143	Ikaalinen – Ikalis
840	Teisko	1.1.1972	837	Tampere – Tammerfors
007	Alatornio – Nedertorneå	1.1.1973	851	Tornio – Torneå
032	Bergö	1.1.1973	475	Maalahti – Malax
033	Björköby	1.1.1973	499	Mustasaari – Korsholm
048	Eräjärvi	1.1.1973	562	Orivesi
225	Karkku	1.1.1973	912	Vammala
229	Karunki	1.1.1973	851	Tornio – Torneå
242	Kemijärven mlk – Kemijärvi lk	1.1.1973	320	Kemijärvi
270	Koivulahti – Kvevlax	1.1.1973	499	Mustasaari – Korsholm
409	Lapväärtti – Lappfjärd	1.1.1973	287	Kristiinankaupunki – Kristinestad
542	Nurmeksen mlk – Nurmes lk	1.1.1973	541	Nurmes
574	Paattinen	1.1.1973	853	Turku – Åbo
575	Paavola	1.1.1973	708	Ruukki
590	Petolahti – Petalax	1.1.1973	475	Maalahti – Malax
597	Pielisjärvi	1.1.1973	422	Lieksa
605	Pirttikylä – Pörtom	1.1.1973	545	Närpiö – Närpes
637	Pohjaslahti	1.1.1973	933	Vilppula
			936	Virrat – Virdois
679	Raippaluoto – Replot	1.1.1973	499	Mustasaari – Korsholm
688	Rautio	1.1.1973	208	Kalajoki
693	Revonlahti – Revolax	1.1.1973	708	Ruukki
695	Riistavesi	1.1.1973	297	Kuopio
735	Saloinen	1.1.1973	678	Raahe – Brahestad
750	Siippy – Sideby	1.1.1973	287	Kristiinankaupunki – Kristinestad
752	Simpele	1.1.1973	689	Rautjärvi
769	Sulva – Solf	1.1.1973	499	Mustasaari – Korsholm
			905	Vaasa – Vasa
779	Suoniemi	1.1.1973	536	Nokia
788	Sääksmäki	1.1.1973	908	Valkeakoski
789	Sääminki	1.1.1973	618	Punkaharju
			740	Savonlinna – Nyslott
847	Tiukka – Tjöck	1.1.1973	287	Kristiinankaupunki – Kristinestad
861	Tyrvää	1.1.1973	912	Vammala
974	Ylimarkku – Övermark	1.1.1973	545	Närpiö – Närpes
070	Haapasaari – Aspö	1.1.1974	285	Kotka
629	Pyhämaa	1.1.1974	895	Uusikaupunki – Nystad
012	Anjala	1.1.1975	754	Anjalankoski
166	Jepua – Jeppo	1.1.1975	893	Uusikaarlepyy – Nykarleby
496	Munsala	1.1.1975	893	Uusikaarlepyy – Nykarleby
894	Uudenkaarlepyyn mlk – Nykarleby lk	1.1.1975	893	Uusikaarlepyy – Nykarleby

Lakkautettu kunta		Ajankohta	Liitoskunta / Liitoskunnat
Upplöst kommun		Tidpunkt	Inkorporerad i kommun / kommuner
Abolished municipality		Point in time	Annexed municipality / municipalities
487	Metsämaa	1.1.1976	431 Loimaan kunta – Loimaa kommun
852	Tottijärvi	1.1.1976	536 Nokia
034	Bromarv	1.1.1977	078 Hanko – Hangö
			842 Tenhola – Tenala
203	Kaarlela – Karleby	1.1.1977	272 Kokkola – Karleby
			315 Kälviä – Kelviä
206	Kajaanin mlk – Kajaani lk	1.1.1977	205 Kajaani – Kajana
201	Karhula	1.1.1977	285 Kotka
222	Karjala	1.1.1977	503 Mynämäki
311	Kymi – Kymmene	1.1.1977	285 Kotka
621	Purmo	1.1.1977	599 Pedersören kunta – Pedersöre
756	Snappertuna	1.1.1977	220 Karjaa – Karis
			835 Tammisaari – Ekenäs
760	Somerniemi	1.1.1977	761 Somero
836	Tammisaaren mlk – Ekenäs lk	1.1.1977	078 Hanko – Hangö
			835 Tammisaari – Ekenäs
990	Ähtävä – Esse	1.1.1977	599 Pedersören kunta – Pedersöre
238	Keikyä	1.1.1981	988 Äetsä
253	Kiikka	1.1.1981	988 Äetsä
432	Lokalahti	1.1.1981	895 Uusikaupunki – Nystad
540	Nummi	1.1.1981	540 Nummi-Pusula
622	Pusula	1.1.1981	540 Nummi-Pusula
539	Nuijamaa	1.1.1989	405 Lappeenranta – Villmanstrand
209	Kalanti	1.1.1993	895 Uusikaupunki – Nystad
274	Konginkangas	1.1.1993	992 Äänekoski
685	Rauman mlk – Raumo lk	1.1.1993	684 Rauma – Raumo
787	Säynätsalo	1.1.1993	179 Jyväskylä
842	Tenhola – Tenala	1.1.1993	835 Tammisaari – Ekenäs
088	Heinola	1.1.1997	111 Heinola
089	Heinolan mlk – Heinola lk	1.1.1997	111 Heinola
427	Lohja – Lojo	1.1.1997	444 Lohja – Lojo
428	Lohjan kunta – Lojo kommun	1.1.1997	444 Lohja – Lojo
612	Porvoo – Borgå	1.1.1997	638 Porvoo – Borgå
613	Porvoon mlk – Borgå lk	1.1.1997	638 Porvoo – Borgå
014	Anttola	1.1.2001	491 Mikkeli
299	Kuorevesi	1.1.2001	182 Jämsä
492	Mikkelin mlk – S:t Michels lk	1.1.2001	491 Mikkeli
841	Temmes	1.1.2001	859 Tyrnävä
582	Pattijoki	1.1.2003	678 Raahe – Brahestad
917	Vehkalahti – Veckelax	1.1.2003	075 Hamina – Fredrikshamn
184	Jäppilä	1.1.2004	640 Pieksänmaa
594	Pieksämäen mlk	1.1.2004	640 Pieksänmaa
937	Virtasalmi	1.1.2004	640 Pieksänmaa

Liite 3. Kuntien nimenmuutokset aakkosjärjestyksessä
Bilaga 3. Kommunernas namnändringar i alfabetisk ordning
Appendix 3. Changed names of municipalities in alphabetical order

Muuttunut kunta	Ajankohta	Uusi nimi
Ändrad kommun	Tidpunkt	Det nya namnet
Changed municipality	Point in time	New name
010 Alavus – Alavo	1.1.1983	Alavus
047 Enontekiö	1.1.1983	Enontekiö – Enontekis
604 Etelä-Pirkkala	1.1.1938	Pirkkala
051 Eurajoki	1.1.1983	Eurajoki – Euraåminne
235 Grankulla	8.4.1949	Kauniainen – Grankulla
092 Helsingin mlk – Helsinge	1.1.1972	Vantaa – Vanda
099 Hongonjoki	1.1.1952	Honkajoki
140 Iisalmi	1.1.1983	Iisalmi – Idensalmi
143 Ikaalinen	1.1.1983	Ikaalinen – Ikalis
143 Ikaalisten mlk – Ikaalins lK	1.1.1972	Ikaalinen
169 Jokioinen	1.1.1983	Jokioinen – Jockis
171 Joroinen	1.1.1983	Joroinen – Jorois
178 Juva – Jockas	9.6.1965	Juva
186 Järvenpää	1.1.1983	Järvenpää – Träskända
205 Kajaani	1.1.1983	Kajaani – Kajana
224 Karkkila	1.1.1983	Karkkila – Högfors
241 Kemin mlk – Kemi lK	1.1.1979	Keminmaa
272 Kokkola – Gamlakarleby	1.1.1977	Kokkola – Karleby
283 Koski Hl	1.1.1995	Hämeenkoski
290 Kuhmoniemi	1.1.1937	Kuhmo
732 Kuolajärvi	1.1.1936	Salla
309 Kuusjärvi	1.1.1968	Outokumpu
315 Kälviä	1.1.1983	Kälviä – Kelviå
398 Lahti	1.1.1983	Lahti – Lahtis
399 Laihia	1.1.1983	Laihia – Laihela
423 Lieto	1.1.1983	Lieto – Lundo
425 Liminka	1.1.1983	Liminka – Limingo
426 Liperi – Libelits	9.6.1965	Liperi
428 Lohjan mlk – Lojo lK	1.1.1978	Lohjan kunta – Lojo kommun
429 Lohtaja	1.1.1983	Lohtaja – Lochteå
431 Loimaan mlk – Loimaa lK	1.1.1978	Loimaan kunta – Loimaa kommun
475 Maalahti – Malaks	9.6.1965	Maalahti – Malax
479 Maksamaa – Maksmo	9.6.1965	Maksamaa – Maxmo
484 Merikarvia	1.1.1983	Merikarvia – Sastmola
498 Muonionniska	9.8.1923	Muonio
499 Mustasaari	23.4.1927	Mustasaari – Korsholm

Muuttunut kunta	Ajankohta	Uusi nimi
Ändrad kommun	Tidpunkt	Det nya namnet
Changed municipality	Point in time	New name
503 Mynämäki – Virmo	9.6.1965	Mynämäki
538 Nousiainen	1.1.1983	Nousiainen – Nousis
599 Pietarsaaren mlk – Pedersöre	23.2.1989	Pedersören kunta – Pedersöre
604 Pirkkala	1.1.1983	Pirkkala – Birkkala
536 Pohjois-Pirkkala	1.1.1938	Nokia
626 Pyhäjärvi	1.1.1993	Pyhäsalmi
626 Pyhäjärvi OI – Pyhäjärvi UI I	1.1.1969	Pyhäjärvi
626 Pyhäsalmi	1.1.1996	Pyhäjärvi
754 Sippola	1.1.1975	Anjalankoski
785 Säräisniemi	1.1.1954	Vaala
854 Turtola	1.1.1949	Pello
886 Ulvila – Ulfsby	9.6.1965	Ulvila – Ulvsby
923 Vestanfjärd	30.12.1972	Västanfjärd
927 Vihti	1.1.1983	Vihti – Vichtis
934 Vimpeli – Vindala	1.1.1983	Vimpeli
989 Ähtäri	1.1.1983	Ähtäri – Etseri

Huomautuksia – Anmärkningar – Remarks:

Lakkautettujen kuntien nimenmuutokset eivät ole mukana. – Nämnändringar som gäller kommuner som upphört har inte tagits med. – The names of municipalities that were abolished are not included.

Liite 4. Suomen NUTS-alueet
Bilaga 4. NUTS-regionerna i Finland
Appendix 4. NUTS regions of Finland

NUTS-tunnus ja nimike	Kansallinen tunnus
NUTS 1	Manner-Suomi /Ahvenanmaa
NUTS 2	Suuralue
NUTS 3	Maakunta

FI1	Manner-Suomi	1
FI13	Itä-Suomi	3
FI131	Etelä-Savo	10
FI132	Pohjois-Savo	11
FI133	Pohjois-Karjala	12
FI134	Kainuu	18
FI18	Etelä-Suomi	1
FI181	Uusimaa	01
FI182	Itä-Uusimaa	20
FI183	Varsinais-Suomi	02
FI184	Kanta-Häme	05
FI185	Päijät-Häme	07
FI186	Kymenlaakso	08
FI187	Etelä-Karjala	09
FI19	Länsi-Suomi	2
FI191	Satakunta	04
FI192	Pirkanmaa	06
FI193	Keski-Suomi	13
FI194	Etelä-Pohjanmaa	14
FI195	Pohjanmaa	15
FI1A	Pohjois-Suomi	4
FI1A1	Keski-Pohjanmaa	16
FI1A2	Pohjois-Pohjanmaa	17
FI1A3	Lappi	19
FI2	Åland	2
FI20	Åland	5
FI200	Åland	21

Kuvailulehti

Julkaisija

Tilastokeskus

Julkaisun päivämäärä

Tammikuu 2004

Tekijät (toimielimestä: toimielimen nimi, puheenjohtaja, sihteeri)

Kari Seppä

Risto Syvänperä

Rina Tammisto

Saija Ylönen

Julkaisun laji

Käsikirja

Toimeksiantaja

Tilastokeskus

Toimielimen asettamispvm

Julkaisun nimi

Kunnat ja kuntapohjaiset aluejaot 2004

Kommuner och kommunbaserade indelningar 2004

Municipalities and Regional Divisions Based on Municipalities 2004

Julkaisun osat

Tiivistelmä

Kunnat ja kuntapohjaiset aluejaot 2004 -julkaisussa esitellään yleisimmät tilastoissa käytettävät kuntapohjaiset alueluokitukset.

Käsikirja sisältää kuntien nimet ja tunnukset sekä tärkeimmät kuntaluokitukset: seutukunnat, maakunnat, suuralueet, läänit, työvoima- ja elinkeinokeskukset, tilastollisen kuntaryhmityksen, tilastolliset työssäkäyntialueet sekä kielisuhde- ja kuntamuotoluokituksen.

Avainsanat (asiasanat)

alueluokitus, kunta, tunnusjärjestelmä

Muut tiedot

Sarjan nimi ja numero

Käsikirjoja 28

ISSN

0355-2063

1457-2559

ISBN

952-467-257-X

Kokonaissivumäärä

93

Kieli

Suomi, ruotsi, englanti

Hinta

31 €

Luottamuksellisuus

Julkinen

Jakaja

Tilastokeskus

Työpajankatu 13, Helsinki

00022 TILASTOKESKUS

Kustantaja

Tilastokeskus

Nro 1	Koulutusluokitus 2000 Liite 1 ISCED 1997 SUOMALAINEN SOVELTAMISOPAS 2000 Koulutusluokituksen ja Unescon kansainvälisen koulutusluokituksen ISCED 1997 välinen koodiavain Liite 2 OPETUSHALLINNON KOULUTUSALA- JA KOULUTUSASTELOUKITUS Koulutusluokituksen ja opetushallinnon koulutusala-, opintoala- ja koulutusasteluokituksen välinen koodiavain Liite 3 KOULUTUSKODIMUUTOKSET 2000 Liite 3 KOULUTUSKODIMUUTOKSET 2001 Bilaga 3 ÄNDRINGAR I UTBILDNINGSKODERNA 2001 Liite 3 KOULUTUSKODIMUUTOKSET 2002 Bilaga 3 ÄNDRINGAR I UTBILDNINGSKODERNA 2001	12. uusittu laitos	2001
Nr 1	<i>Utbildningsklassificering 2000</i>	8:e reviderade upplagan	2001
Nro 4	Toimialaluokitus TOL 2002 Pääjulkaisu Toimialaluokitus TOL 2002 Liite 1 Hakemisto Toimialaluokitus TOL 2002 <i>Näringsgrensindelningen TOL 2002</i> Standard Industrial Classification TOL 2002 Liite 2 Tiivistelmä <i>Bilaga 2 Sammandrag</i> Annex 2 Summary		2002 2002 2002
Nro 5	Sektoriluokitus 2000 <i>Sektorindelningen 2000</i> Classification of Sectors 2000 Institutionaalinen sektoriluokitus 1996 <i>Den institutionella sektorindelningen 1996</i> Classification of institutional sectors 1996		2000 1995
Nro 6	Rahoitusvaadeluokitus 1996 Classification of financial assets and liabilities 1996		1995
Nro 10	Yhteisöjen tehtäväloukitukset Julkisyhteisöjen ja voittoa tavoittelemattomien yhteisöjen tehtäväloukitukset <i>Uppgiftsklassificeringar för sammanslutningar</i> <i>Uppgiftsklassificeringar för offentliga sammanslutningar</i> <i>och icke vinstsyftande sammanslutningar</i> Classifications of the functions of government and non-profit institutions serving households	uusittu laitos förnyad upplaga revised edition	1986

Nro 11	Pääasiallisen toiminnan luokitus Pääasiallisen toimeentulolähteen luokitus <i>Klassificering av befolkningen efter huvudsaklig verksamhet</i> <i>Klassificering av befolkningen efter huvudsaklig inkomstkälla</i> Classification of the Population by Type of Activity Classification of the Population by Main Source of Livelihood		1980
Nro 12	Valtiot ja maat 2002 <i>Stater och länder 2002</i> Countries 2002		2002
Nro 14	Ammattiluokitus 2001 Pääjulkaisu		2001
	Ammattiluokitus 2001 Liite 1 Hakemisto		2001
	Ammattiluokitus 2001 Liite 3 Tiivistelmä <i>Yrkesklassificeringen 2001</i> <i>Bilaga 3 Sammandrag</i> Classification of Occupation 2001 Annex 3 Summary		2001
Nro 16	Rakennusluokitus 1994 <i>Byggnadsklassificering 1994</i> Classification of Buildings 1994		1994
Nro 17	Sosioekonomisen aseman luokitus 1989 Classification of Socio-economic Groups	uusittu laitos revised edition	1989
Nr 17	Sosioekonomisk indelning 1989	förnyad upplaga	1990
Nro 18	Demografiset ja sosiaaliset perusluokitukset Ikä, sukupuoli, siviilisääty, kieli, kansalaisuus, uskontokunta <i>Demografiska och sociala grundklassificeringar</i> <i>Ålder, kön, civilstånd, språk, nationalitet, trossamfund</i> Demographic and Social Basic Classifications Age, Sex, Marital Status, Language, Nationality, Religion		1983
Nro 20	Suomen ympäristötiedostot		1996
Nro 21	Aineellisten varojen luokitukset Kiinteä pääoma, varastovarot, muut aineelliset varat <i>Klassificeringar av materiella tillgångar</i> <i>Fast kapital, lagerkapital, övriga materiella tillgångar</i> Classifications of Tangible Assets Fixed Capital, Inventories, Other Tangible Assets		1985
Nro 22	Ikäluokitukset Ohjeita ikäluokituksen käytöstä <i>Åldersklassificeringar</i> Riktlinjer för användning av åldersklassificeringar		1986
Nro 27	Rikosnimikkeistö <i>Brottsnomenklatur</i> Crime nomenclature		1999
Nro 28	Kunnat ja kuntapohjaiset aluejaot 2004 <i>Kommuner och kommunbaserade indelningar 2004</i> Municipalities and Regional Divisions Based on Municipalities 2004		2004

Nro 30	Toimi oikein tilastoalalla Tilastokeskuksen ammattieettinen opas	2002
Nro 30b	Statistics Finland Guidelines on Professional Ethics	2002
Nro 31	Tuottajahintaindeksit 1990=100 Indeksien käyttäjän käsikirja Producer Price Indices 1990=100 Handbook for Indices Users	1993
Nro 32	Maanrakennuskustannusindeksi 1990=100 Käyttäjän käsikirja	1993
Nro 33	Ansiotasoindeksi 1995=100 Käyttäjän käsikirja The Index of Wage and Salary Earnings 1995=100 Handbook for Users	1999
Nro 33	Ansiotasoindeksi 1990=100 Käyttäjän käsikirja The Index of Wage and Salary Earnings 1990=100 Handbook for Users	1994
Nro 34	Tuoteluokitus	1995
Nro 35	Väestölaskenta 2000 Käsikirja	2001
35b	Folkräkningen 2000 Handbok	2001
35c	Population Census 2000 Handbook	2001
Nro 36	Sivilliasiain nimikkeistö <i>Nomenklatur för civilmål</i> Nomenclature of civil cases	2002
Nro 37	Jäteluokitusopas	1997
Nro 37b	Guide to Waste Classification	1999
Nro 38	Vuoden 1950 väestölaskennan otosaineiston käsikirja	1997
Nro 39	Kuluttajahintaindeksi 1995=100 Käyttäjän käsikirja <i>Consumer Price Index 1995=100</i> Handbook for Users	1998
Nro 40	Maankäyttöluokitus <i>Markanvändningsklassificering</i> Land Use Classification	2000
Nro 41	Julkisyhteisöjen tehtäväluokitus	2001
Nro 42	Rakennuskustannusindeksi 2000 =100 Käyttäjän käsikirja Building Cost Index 2000=100 User's Handbook	2001
Nro 43	Laatua tilastoissa	2002
Nro 43b	Quality Guidelines for Official Statistics	2002
Nro 44	Yksilöllisen kulutuksen käyttötarkoituksen mukainen luokitus (COICOP)	2002

Kunnat ja kuntapohjaiset aluejaot 2004 -julkaisussa esitellään yleisimmät tilastoissa käytettävät kuntapohjaiset alueluokitukset.

Käsikirja sisältää kuntien nimet ja tunnukset sekä tärkeimmät kuntaluokitukset: seutukunnat, maakunnat, suuralueet, läänit, työvoima- ja elinkeinokeskukset, tilastollisen kuntaryhmittelyn, tilastolliset työssäkäyntialueet sekä kielisuhde- ja kuntamuotoluokituksen.



Tilastokeskus, myyntipalvelu
PL 4C
00022 TILASTOKESKUS
puh. (09) 1734 2011
faksi (09) 1734 2500
myynti@tilastokeskus.fi
www.tilastokeskus.fi

Statistikcentralen, försäljningstjänsten
PB 4C
00022 STATISTIKCENTRALEN
tfn (09) 1734 2011
fax (09) 1734 2500
myynti@stat.fi
www.stat.fi

Statistics Finland, Sales Services
P.O.Box 4C
FIN-00022 STATISTICS FINLAND
Tel. +358-9-1734 2011
Fax +358-9-1734 2500
myynti@stat.fi
www.stat.fi

ISSN 0355-2063
= Käsikirjoja
ISSN 1457-2559
ISBN 952-467-257-X
Tuotenumero 9440
CA