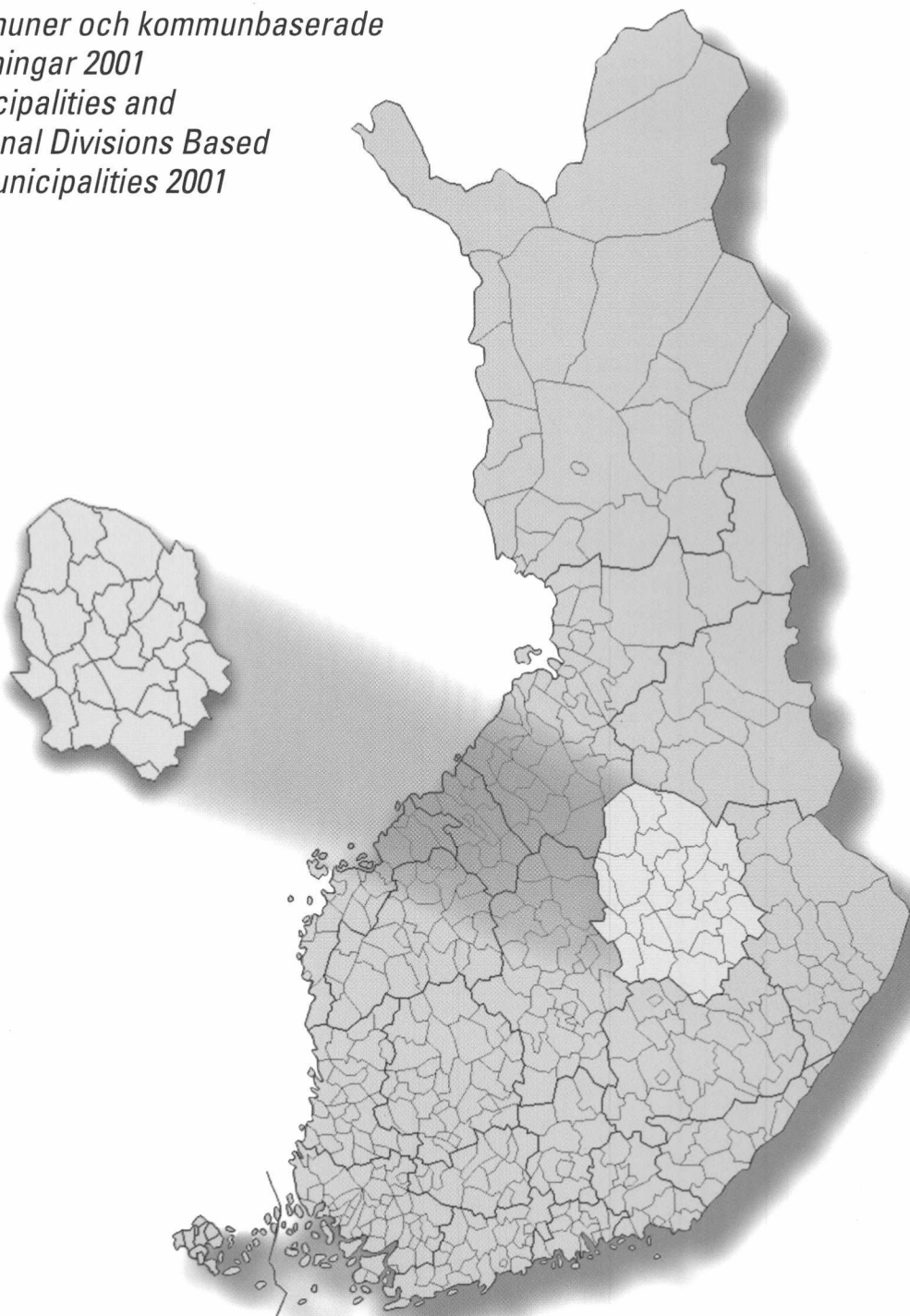


Kunnat ja kuntapohjaiset aluejaot 2001

*Kommuner och kommunbaserade
indelningar 2001*

*Municipalities and
Regional Divisions Based
on Municipalities 2001*



Lisäys - Tillägg - Addition

Ahvenanmaan maakuntahallitus on päättänyt, että Ahvenanmaa jaetaan kolmeen seutukuntaan entisten kahden sijaan. Seutukunnat ovat Mariehamns stad (211), Ålands landsbygd (212) ja Ålands skärgård (213).

Valitettavasti Tilastokeskus sai tiedon päätöksestä niin myöhään, että uusi seutukuntajako ei ehtinyt käsikirjan seutukuntataulukoihin.

Tilastokeskuksessa jako on päätetty ottaa käyttöön, kuten Manner-Suomen seutukuntamuutokset 1.1.2001 lukien.

1.1.2001 Manner-Suomessa oli 79 seutukuntaa ja Ahvenanmaalla 3 seutukuntaa eli yhteensä 82 seutukuntaa.

Ålands landskapsstyrelse har beslutat att Åland delas i tre ekonomiska regioner i stället för nuvarande två. De ekonomiska regionerna är Mariehamns stad (211), Ålands landsbygd (212) och Ålands skärgård (213).

Tyvär fick Statistikcentralen kännedom om beslutet så sent att den nya indelningen inte hann med i handbokstabellerna över ekonomiska regioner.

Statistikcentralen har beslutat ta indelningen i bruk fr.o.m. 1.1.2001 såsom ändringarna i de ekonomiska regionerna i fasta Finland. 1.1.2001 hade fasta Finland 79 ekonomiska regioner och Åland 3 ekonomiska regioner, dvs. sammanlagt 82 ekonomiska regioner.

The Regional Government of the Åland Islands has decided that Åland shall be divided into three, instead of the present two, sub-regional units: Mariehamns stad (211), Ålands landsbygd (212) and Ålands skärgård (213).

Unfortunately Statistics Finland received information about the decision at such a late stage that it could not be allowed for in the sub-regional unit tables contained in this handbook.

Statistics Finland has decided to use this changed classification as of the same date as the changed sub-regional classification of Mainland Finland, i.e. 1 January 2001.

On 1 January 2001, there were thus 79 sub-regional units in Mainland Finland and 3 sub-regional units on the Åland Islands, in other words 82 sub-regional units in all.

Seutukunta	Kunnat
Den ekonomiska regionen	Kommunerna
Sub-regional unit	Municipalities
211 Mariehamns stad	478 Mariehamn
212 Ålands landsbygd	043 Eckerö
	060 Finström
	065 Geta
	076 Hammarland
	170 Jomala
	417 Lemland
	438 Lumparland
	736 Saltvik
	771 Sund
213 Ålands skärgård	035 Brändö
	062 Föglö
	295 Kumlinge
	318 Kökar
	766 Sottunga
	941 Vårdö

Kunnat ja kuntapohjaiset aluejaot 2001

*Kommuner och kommunbaserade
indelningar 2001*

*Municipalities and
Regional Divisions Based
on Municipalities 2001*

Tiedustelut – Förfrågningar – Inquiries:

Sari Jouhki

(09) 1734 2908

sari.jouhki@tilastokeskus.fi

Anne Väänänen

(09) 1734 2243

anne.vaananen@tilastokeskus.fi

Kari Seppä

(09) 1734 3572

kari.seppa@tilastokeskus.fi

ISSN 0355–2063

= Käsikirjoja

ISSN 1457–2559

ISBN 951–727–850–0

© 2001 Tilastokeskus

Tietoja lainattaessa lähteenä on mainittava Tilastokeskus.

Uppgifterna får lånas med uppgivande av Statistikcentralen som källa.

Quoting is encouraged provided Statistics Finland is acknowledged as the source.

Hakapaino, Helsinki 2001

Alkusanat

Kunnat ja kuntapohjaiset aluejaot 2001 -julkaisussa esitellään yleisimmät tilastoissa käytettävät kuntapohjaiset alueluokitukset. Käsikirja sisältää kuntajaon lisäksi seutukunnat, maakunnat, suuralueet, läänit, työvoimaja elinkeinokeskukset, tilastolliset työssäkäyntialueet, tilastollisen kuntaryhmityksen, kielisuhdeluokituksen sekä Suomen NUTS-aluejaon. Mukaan on otettu uudestaan myös kuntamuotoluokitteluun perustuva luettelo kaupungeista ja muista kunnista.

Maakunnat ja tilastollinen kuntaryhmitys ovat tilastoissa suositeltavat ensisijaiset kuntauokitukset. Kuntien numerotunnuksista on erikseen laadittu julkisen hallinnon suositus (JHS 110).

Erilaisten luokitusten ja tunnusjärjestelmien julkaisemisen tarkoituksena on edistää tilastojen käsitteellistä selkeyttä ja vertailukelpoisuutta. Tilastoinnin lisäksi kuntien luokitusjärjestelmä soveltuu käytettäväksi myös muissa tietojärjestelmissä.

Kunnat 2001 -julkaisun sisältämät luokitukset ovat saatavilla myös elektronisessa muodossa. Tilastokeskuksessa on lisäksi kehitetty

useita aluetietoa sisältäviä sovelluksia. Kuntafakta sisältää tärkeimpien alueluokitusten lisäksi kunnittaista tilastotietoa. SuomiCD- ja TeemaCD -tuotteissa on runsaasti Suomen eri alueita koskevia tietoja. Alueluokitukset voidaan havainnollistaa myös kartan avulla.

Aluetietoa on saatavilla myös Euroopasta: Tilastokeskuksen Euroavain- sovelluksessa esitetään monipuolista tilastotietoa Euroopan NUTS-alueilta.

Alueluokituksia sekä tätä julkaisua koskevat tiedustelut ja kehittämisehdotukset ovat tervetulleita, puh. (09) 1734 2908, Sari Jouhki ja (09) 1734 3572, Kari Seppä. Luokitus- tuotteiden myynnistä vastaa Anne Väänänen, (09) 1734 2243. Julkaisuja voi myös tilata suoraan Tilastokeskuksen myyntipalvelusta, puh. (09) 1734 2011.

Helsingissä 2. helmikuuta 2001

Kari Suokko

Riitta Poukka

Förord

I publikationen **Kommuner och kommunbaserade indelningar 2001** presenteras de vanligaste kommunindelningar som används inom statistik. Handboken innehåller utöver kommunindelningen också de ekonomiska regionerna, landskapen, storområdena, länen, arbetskrafts- och näringscentralerna, pendlingsområdena, den statistiska kommungrupperingen och den språkliga indelningen samt NUTS-indelningen för Finland. Med finns också på nytt en förteckning över städer och övriga kommuner. Förteckningen baserar sig på kommunformsindelningen.

I statistik rekommenderas fortfarande i första hand indelningen i landskap och den statistiska kommungrupperingen. Det finns en separat rekommendation om kommunernas nummerkoder, som är avsedd för den offentliga förvaltningen (JHS 110).

Syftet med publiceringen av olika klassificeringar och kodsystém är att göra statistiken begreppsmässigt klarare och mer jämförbar. Systemet för kommunindelning kan utöver statistikföring också användas i andra datasystem.

Uppgifterna i publikationen **Kommuner och kommunbaserade indelningar 2001** finns också att få i elektronisk form. Statistik-

centralen har därtill utvecklat flera tillämpningar med regionala uppgifter. Kommunfakta innehåller utöver de viktigaste regionala indelningarna också kommunala statistikuppgifter. Produkterna SuomiCD och TeemaCD innehåller rikligt med uppgifter om olika områden i Finland. De regionala indelningarna kan också illustreras med kartor.

Det finns regionala uppgifter också om Europa: i Statistikcentralens tillämpning 'Euroavain' (ung. Euronyckeln) presenteras mångsidiga statistikuppgifter om NUTS-områdena i Europa.

Vi tar gärna emot frågor och förbättringsförslag som gäller de regionala indelningarna och denna publikation. Vänligen tag kontakt med Sari Jouhki, tfn (09) 1734 2908 eller Kari Seppä, tfn (09) 1734 3572. Indelningarna kan köpas av Anne Väänänen, tfn (09) 1734 2243. Handböckerna kan också beställas direkt hos Statistikcentralens publikationsförsäljning, tfn (09) 1734 2011.

Helsingfors den 2 februari 2001

Kari Suokko

Riitta Poukka

Foreword

The publication **Municipalities and Regional Divisions Based on Municipalities 2001** presents the most commonly used regional classifications based on municipalities applied in statistics. In addition to the division into municipalities, the handbook also includes sub-regional units, regions, major regions, provinces, employment and economic development centres, travel-to-work areas, statistical grouping of municipalities, language distribution, as well as the Finnish NUTS classification into regions. A list of urban and other municipalities by type of municipality has also been reintroduced in this issue of the handbook.

The classifications into municipalities best recommended for use are the classification into regions as well as the statistical grouping of municipalities. General government has provided a separate recommendation (JHS 110) on the numerical codes of municipalities.

The purpose in publishing classifications and identification systems is to improve the conceptual coherence and comparability of statistical data. This system of classification into municipalities is such that it can as easily be applied in other information systems as in statistical systems.

The data in this issue of the Municipalities 2001 handbook are also available in

electronic form. Furthermore, Statistics Finland has developed several computer applications containing regional data. The application Kuntafakta comprises, in addition to all main regional classifications, statistical data on individual municipalities. The applications SuomiCD and TeemaCD offer a large variety of data on various Finnish regions. Regional classifications can also be illustrated by maps.

Regional data on Europe are likewise available in the Euroavain (Key on Europe) application designed by Statistics Finland, covering a wide range of statistical data on the NUTS regions of Europe.

All general inquiries on classifications and on this publication as well as comments are welcome and can be addressed to Ms Sari Jouhki, tel. +358 9 1734 2908 or Mr Kari Seppä, tel. +358 9 1734 3572. The sale of classification products is handled by Ms Anne Väänänen, tel. +358 9 1734 2243. Publications can also be ordered direct from the sales services of Statistics Finland, tel. +358 9 1734 2011.

Helsinki, 2 February 2001

Kari Suokko

Riitta Poukka

Sisälllys – Innehåll – Contents

Johdanto.....	7
Inledning.....	10
Introduction	13

Taulukot – Tabeller – Tables

1. Suuralueet – Storområdena – Major regions	16
2. Maakunnat – Landskapen – Regions	18
3. Seutukunnat – De ekonomiska regionerna – Sub-regional units	20
4. Läänit – Länen – Provinces	22
5. Työvoima- ja elinkeinokeskukset – Arbetskrafts- och näringscentralerna – Employment and Economic Development Centres	24
6. Tilastollinen kuntaryhitys – Statistisk kommungruppering – Statistical grouping of municipalities	26
7. Tilastolliset työssäkäyntialueet – Pendlingsområdena – Travel-to-work areas	28
8. Kielisuhde – Språklig indelning – Language distribution	30
9. Kuntamuoto – Kommunform – Type of municipality	33
10. Kunnat aakkos- ja numerojärjestyksessä – Kommunerna i alfabetisk ordning och i nummerordning – Alphabetical and numerical classification of municipalities	35
11. Suomen NUTS-aluejako: kunnat suuralueittain, maakunnittain ja seutukunnittain – NUTS-regionerna i Finland: kommunerna efter storområde, landskap och ekonomisk region – NUTS regional division of Finland: municipalities by major region, region and sub-regional unit	48
12. Kunnat maakunnan ja tilastollisen kuntaryhityksen mukaan – Kommunerna efter landskap och statistisk kommungruppering – Municipalities by region and statistical grouping of municipalities.....	63
13. Kunnat läänin mukaan – Kommunerna efter län – Municipalities by province	72

Kartat – Kartor – Maps

1. Suuralueet – Storområdena – Major regions	17
2. Maakunnat – Landskapen – Regions.....	19
3. Seutukunnat – De ekonomiska regionerna – Sub-regional units	21
4. Läänit – Länen – Provinces	23
5. Työvoima- ja elinkeinokeskukset – Arbetskrafts- och näringscentralerna – Employment and Economic Development Centres	25
6. Tilastollinen kuntaryhitys – Statistisk kommungruppering – Statistical grouping of municipalities	27
7. Tilastolliset työssäkäyntialueet – Pendlingsområdena – Travel-to-work areas	29
8. Kielisuhde – Språklig indelning – Language Distribution.....	31

Liitteet – Bilagor – Appendices

Liite 1.	Lakkautetut kunnat aakkosjärjestyksessä – Upplösta kommuner i alfabetisk ordning – Abolished municipalities in alphabetical order	78
Liite 2.	Lakkautetut kunnat lakkauttamisjärjestyksessä – Upplösta kommuner i den ordning de upplösts – Abolished municipalities in order of abolition	83
Liite 3.	Kuntien nimenmuutokset aakkosjärjestyksessä – Kommunernas namnändringar i alfabetisk ordning – Changed names of municipalities in alphabetical order	88

Johdanto

Kunnat ja kuntapohjaiset aluejaot 2001 - käsikirja sisältää kuntajaon lisäksi seutukunnat, maakunnat, suuralueet, läänit, työvoima- ja elinkeinokeskukset, tilastolliset työssäkäyntialueet, tilastollisen kuntaryhmyksen, kielisuhdeluokituksen, jonka yhteydessä luetellaan myös saamenkieliset kunnat, sekä Suomen NUTS- aluejaon¹. Mukaan on otettu uudestaan kuntamuotoluokitteluun perustuva luettelo kaupungeista ja muista kunnista.

Tilastoissa on suositeltavaa käyttää pääasiallisena aluejakona Euroopan unionin virallista NUTS- alueluokitusjärjestelmää. Suomen NUTS- aluejaossa Manner-Suomi ja Ahvenanmaa muodostavat NUTS 1- aluetason, suuralueet NUTS 2- , maakunnat NUTS 3- , seutukunnat NUTS 4- ja kunnat NUTS 5- tason.

EU:n tilastotoimistoon Eurostatiin toimitettavissa tilastoissa yleisin on NUTS 2- taso (suuralueet), jolla pyritään tuottamaan kaikki alueellinen tieto. NUTS 2- taso on muodostettu maakuntajaon pohjalta. NUTS- alueluokitusta käytetään myös EU:n aluepolitiikan kohdentamisessa.

Seutukunnat (NUTS 4) ovat muutaman kunnan muodostamia aluekokonaisuuksia. Sisäasiainministeriö on määritellyt seutukunnat aluepoliittisen tukialuejaon perusalueiksi. Seutukuntien muodostamisen kriteereinä käytettiin kuntien välistä yhteistyötä ja työsäkäyntiä. Sisäasiainministeriön päätöksellä² seutukuntajakoa muutettiin 1.2.2001 alkaen, jolloin seutukuntien määrä Manner-Suomessa väheni 83:sta 79:ään. Päätös ei koskenut seutukuntajakoa Ahvenanmaalla, jossa Ahve-

nanmaan maakuntahallitus tekee erillispäätöksen seutukuntajaostaan vuoden 2001 aikana.

Seutukuntien vähenemisen myötä seutukuntajakoon tuli muitakin muutoksia, joissa kuntia siirtyi seutukunnasta toiseen. Muutoksiin vaikutti valtioneuvoston 4.11.1999 tekemä periaatepäätös valtion paikallisten aluejaotusten selkiyttämisestä ja yhtenäistämisestä. Siten seutukuntajakopäätöksen valmistelun yhteydessä kihlakunta- ja seutukuntajakoa on myös yhtenäistetty. Tilastokeskus ja sisäasiainministeriö ovat sopineet käytettävistä seutukuntatunnuksista.

Tilastokeskuksessa kehitetty tilastollinen kuntaryhmitys on ollut käytössä vuodesta 1989 lähtien. Siinä kunnat jaetaan taajamaväestön osuuden ja suurimman taajaman väkiluvun perusteella kaupunkimaisiin, taajaan asuttuihin sekä maaseutumaisiin kuntiin. Luokitus perustuu väestölaskentojen yhteydessä kerran viidessä vuodessa tehtyyn taajamarajaukseen ja siitä saatuun tietoon taajamaväestöstä. Viimeisin kuntaryhmitystieto perustuu vuonna 1995 tehtyyn taajamarajaukseen. Kuntaryhmitysluokitusta tarkistetaan vuoden 2000 väestölaskennan tiedoilla. Päivitetty kuntaryhmitys on käytettävissä vuoden 2001 syksyllä. Tilastollisen kuntaryhmittelyn tarkempi määrittely löytyy taulukosta 6.

Tilastollinen kuntaryhmitys kuvaa kuntia kaupunkimaisuuden ja maaseutumaisuuden mukaan paremmin kuin hallinnollinen jako kaupunkiin ja muihin kuntiin. Vuodesta 1995 lähtien kunta on voinut itse päättää kaupungiksi ryhtymisestään ja sen voimaantumisen ajankohdasta. Tähän julkaisuun on viime vuoden julkaisusta poiketen otettu mukaan luettelo myös hallinnollisen jaon mukaisista kaupungeista ja muista kunnista. Tilastoissa tilastollinen kuntaryhmitys korvaa kuitenkin kuntamuotoluokittelun.

¹ NUTS (Nomenclature des Unités Territoriales Statistiques) on Euroopan unionin (EU) alueluokitusjärjestelmä, jonka mukaisesti laaditaan kaikki EU:n yhteiset alueelliset tilastot.

² Sisäasiainministeriön päätös 26.1. 2001 seutukuntajaon muuttamisesta.

Kielisuhde jakaa kunnat yksikielisiin suomen- tai ruotsinkielisiin kuntiin sekä kaksikielisiin kuntiin, joissa enemmistön kieli voi olla joko suomi tai ruotsi. Näin luokkia on yhteensä neljä. Valtioneuvosto määrää kuntien suomen- tai ruotsinkielisyydestä tai kaksikielisyysdestä kymmeneksi vuodeksi kerrallaan. Viimeisin päätös (1364/92) koskee vuosia 1993-2002. Julkaisussa on ensimmäistä kertaa lueteltu myös saamenkieliset kunnat.

Syyskuun 1. päivänä 1997 aloittivat toimintansa 15 työvoima- ja elinkeinokeskusta¹, jotka muodostuvat maakunnista ja maakuntien yhdistelmästä. Keskuksat ovat valtion elimiä ja hoitavat entisten maaseutuelinkeinojärjestöjen, työvoimajärjestöjen ja kauppa- ja teollisuusministeriön eri alueyksiköiden tehtäviä.

Tilastollinen työssäkäyntialueluokitus perustuu vuoden 1996 työssäkäyntitilaston pendeli-tietoihin. Luokitus on otettu käyttöön 1.1.2000 lähtien. Kyseessä on yleinen tilastollinen luokitus, joten se ei sulje pois tarvetta muodostaa erilaisia hallintomenettelyjä varten hallinnonalakohtaisia luokitteluja ja määrittelyjä. Tilastollista työssäkäyntialueluokitusta tarkistetaan seuraavan kerran vuoden 2000 väestölaskennan työssäkäynnin tiedoilla ja tarkistettu luokitus otetaan käyttöön tilastovuonna 2003.

Muutokset vuodesta 2000

Kunnat

1.1.2001 Suomen kuntamäärä väheni tapahtuneiden kuntaliitosten myötä 452:sta 448:aan.

Anttola (014), Mikkeli (491) ja Mikkelin mlk (492) yhdistyivät Mikkeliä (491).

¹ Laki työvoima- ja elinkeinokeskuksista 10.1.1997 (23/97).

Valtioneuvoston päätös 6.2.1997 (122/97) työvoima- ja elinkeinokeskusten toimialueista ja toimipaikoista.

Jämsä (182) ja Kuorevesi (299) yhdistyivät Jämsäksi (182).

Temmes (841) ja Tyrnävä (859) yhdistyivät Tyrnäväksi (859).

Seutukunnat

Muutokset seutukuntajakoon ja nimiin tilastovuodesta 2001 lähtien:

Itä-Pirkanmaan (065), Koillis-Pirkanmaan (066) ja Pohjois-Pirkanmaan (067) seutukunnat yhdistettiin Ylä-Pirkanmaaksi. Uuden seutukunnan tunnus on 069 ja sen muodostavat Juupajoki (177), Kuru (303), Längelmäki (443), Mänttä (506), Orivesi (562), Ruovesi (702), Vilppula (933) ja Virrat (936).

Joroisten seutukunta (104) lakkautettiin, kun Joroinen (171) ja Kangaslampi (212) siirtyivät Juvan seutukuntaan (102) ja Heinävesi (090) siirtyi Savonlinnan seutukuntaan (103).

Lakeuden seutukunta (172) lakkautettiin, kun Liminka (425), Lumijoki (436) ja Tyrnävä (859) siirtyivät Oulun seutukuntaan (171) ja Rantsila (682) Siikalatvan seutukuntaan (175).

Haapavesi (071) siirtyi Nivala-Haapajärven seutukunnasta (176) Siikalatvan seutukuntaan (175).

Karttula (227) siirtyi Sisä-Savon seutukunnasta (115) Kuopion seutukuntaan (112).

Maaninka (476) siirtyi Ylä-Savon seutukunnasta (111) Kuopion seutukuntaan (112).

Pudasjärvi (615) siirtyi Koillismaan seutukunnasta (178) Iin seutukuntaan (173).

Vaala (785) siirtyi Kehys-Kainuun seutukunnasta (181) Kajaanin seutukuntaan (182).

Uurainen (892) siirtyi Keuruun seutukunnasta (133) Jyväskylän seutukuntaan (131).

Myrskylä (504) ja Pukkila (616) siirtyivät Loviisan seutukunnasta (202) Porvoon seutukuntaan (201).

Itä-Hämeen seutukunnan (072) nimi muuttui. Uusi nimi on Heinolan seutukunta.

1.2. 1998 tapahtunut muutos:

Koillis-Lapin seutukunta (194) vaihtoi nimeä. Uusi nimi on Itä-Lapin seutukunta.

Maakuntajakomuutos

1.1.2001 kuntaliitoksen johdosta Kuoreveden (299) liittyessä Jämsään (182) entisen Kuoreveden kunnan osa siirtyy Pirkanmaan maakunnasta Keski-Suomen maakuntaan.

Inledning

Handboken **Kommuner och kommunbaserade indelningar 2001** innehåller utöver kommunindelningen också de ekonomiska regionerna, landskapen, storområdena, länen, arbetskrafts- och näringscentralerna, de statistiska pendlingsområdena, den statistiska kommungrupperingen och den språkliga indelningen, där också de samiskspråkiga kommunerna räknas upp samt NUTS-indelningen för Finland¹. Med finns också på nytt en förteckning över städer och övriga kommuner. Förteckningen baserar sig på kommunformsindelningen.

I statistik rekommenderas Europeiska unionens officiella NUTS-indelning som huvudsaklig regional indelning. I NUTS-indelningen för Finland bildar fasta Finland och Åland den regionala nivån NUTS 1, storområdena NUTS 2, landskapen NUTS 3, de ekonomiska regionerna NUTS 4 och kommunerna NUTS 5.

I den statistik som levereras till EU:s statistikbyrå Eurostat är NUTS 2-nivån (storområden) den vanligaste nivå på vilken man försöker producera all regional statistik. NUTS 2-nivån har bildats på basis av landskapsindelningen. Den regionala NUTS-indelningen används också för allokering av EU:s regionalpolitik.

De ekonomiska regionerna (NUTS 4) är områden, som består av några kommuner. Inrikesministeriet har fastställt att de ekonomiska regionerna är basområden för den regionalpolitiska stödområdesindelningen. Då de ekonomiska regionerna bildades användes sysselsättningen och samarbetet mellan

kommunerna som kriterier. Med Inrikesministeriets beslut² ändrades indelningen i ekonomiska regioner 1.2.2001, då antalet ekonomiska regioner minskade från 83 till 79 i fasta Finland. Beslutet gällde inte indelningen i ekonomiska regioner på Åland, där Ålands landskapsstyrelse gör ett separat beslut om indelningen i ekonomiska regioner under år 2001.

I och med att antalet ekonomiska regioner minskade trädde också andra ändringar i kraft, kommuner flyttades från en ekonomisk region till en annan. Beredningen av ändringsärendet påverkades av statsrådets principbeslut av 4.11.1999 om att göra de regionala indelningarna tydligare och enhetligare. Därmed har också indelningen i härad och ekonomiska regioner gjorts enhetligare i samband med förberedelsen för beslutet om indelning i ekonomiska regioner. Statistikcentralen och inrikesministeriet har kommit överens om vilka beteckningar som skall användas för de ekonomiska regionerna.

Den statistiska kommungruppering som utvecklats vid Statistikcentralen har varit i bruk sedan år 1989. I den statistiska kommungrupperingen indelas kommunerna på basis av tätortsbefolkningens andel och folkmängden i den största tätorten i urbana kommuner, tätortskommuner samt landsbygds-kommuner. Indelningen grundar sig på den tätortsavgränsning som görs vart femte år i samband med folkräkningen och på uppgifterna om tätortsbefolkningen. Den senaste uppgiften om kommungruppering baserar sig på 1995 års tätortsavgränsning. Kommungrupperingsklassificeringen kontrolleras med uppgifterna från folkräkningen 2000. Den uppdaterade kommungrupperingen kan användas på hösten 2001. En detaljerad definition av den statistiska kommungrupperingen finns i tabell 6.

¹ NUTS (Nomenclature des Unités Territoriales Statistiques) är Europeiska unionens system för regionklassificering. All regional statistik som är gemensam för EU görs upp enligt detta system.

² Inrikesministeriets beslut 26.1.2001 om ändring av indelningen i ekonomiska regioner.

Den statistiska kommungrupperingen anger kommunernas indelning i urbana kommuner och landsbygdkommuner bättre än den administrativa indelningen i städer och övriga kommuner. Fr.o.m. år 1995 har kommunen själv kunnat bestämma om den vill bli stad samt om tidpunkten för ikraftträdande. Avvikande från ifjol har denna publikation också en förteckning över städer och övriga kommuner enligt den administrativa indelningen. I statistik ersätter den statistiska kommungrupperingen dock kommunformsgrupperingen.

Språkförhållandet indelar kommunerna i enspråkigt finska eller enspråkigt svenska kommuner, där flertalets språk är finska eller svenska. Grupperna är därmed sammanlagt fyra. Statsrådet beslutar om kommunerna skall anses vara finsk- eller svenskspråkiga eller tvåspråkiga. Beslutet gäller för tio år i sänder. Det senaste beslutet (1364/92) gäller åren 1993-2002. I publikationen finns för första gången även en förteckning över samiskspråkiga kommuner.

Den 1 september 1997 inledde 15 arbetskrafts- och näringscentraler¹ sin verksamhet. De består av landskap och landskapssammanslagningar. Centralerna är statliga organ och sköter i fortsättningen uppgifter som de före detta landsbygdsnäringsdistrikten, arbetskraftsdistrikten samt handels- och industriministeriets olika regionala enheter skött tidigare.

Den statistiska pendlingsområdesindelningen bygger på uppgifter om pendling från år 1996. Indelningen i pendlingsområden togs i bruk 1.1.2000. Det är frågan om en allmän statistisk indelning och den eliminerar inte behovet av att skapa olika slag av klassificeringar och definitioner för förvaltningsförfarande. Indelningen i pendlingsområden

¹ Lag om arbetskrafts- och näringscentraler 10.1.1997 (23/97).

Statsrådets beslut 6.2.1997 (122/97) om arbetskrafts- och näringscentralernas verksamhetsområden och verksamhetsställen.

justeras nästa gång med uppgifterna om sysselsättning enligt folkräkningen år 2000 och den justerade indelningen tas i bruk statistikåret 2003.

Ändringar sedan år 2000

Kommuner

1.1.2001 minskade antalet kommuner p.g.a. genomförda kommunsammanslagningar från 452 till 448.

Anttola (014), S:t Michel (491) och S:t Michels landskapskommun (492) sammanslogs till S:t Michel (491).

Jämsä (182) och Kuorevesi (299) sammanslogs till Jämsä (182).

Temmes (841) och Tyrnävä (859) sammanslogs till Tyrnävä (859).

Ekonomiska regioner

Ändringar i indelningen i ekonomiska regioner och deras namn fr.o.m. statistikåret 2001:

Östra Birkalands (065), Nordöstra Birkalands (066) och Norra Birkalands (067) ekonomiska regioner sammanslogs till Övre Birkaland. Beteckningen för den nya ekonomiska regionen är 069 och den bildas av Juupajoki (177), Kuru (303), Längelmäki (443), Mänttä (506), Orivesi (562), Ruovesi (702), Vilppula (933) och Virdois (936).

Jorois ekonomiska region (104) upplöstes när Jorois (171) och Kangaslampi (212) flyttades till Juva ekonomiska region (102) och Heinävesi (090) flyttades till Nyslotts ekonomiska region (103).

Lakeus ekonomiska region (172) upplöstes när Limingo (425), Lumijoki (436) och Tyrnävä (859) flyttades till Uleåborgs ekonomiska region (171) och Rantsila (682) flyttades till Siikavalta ekonomiska region (175).

Haapavesi (071) flyttades från Nivala-Haapajärvi ekonomiska region (176) till Siikavalta ekonomiska region (175).

Karttula (227) flyttades från Inre Savolax ekonomiska region (115) till Kuopio ekonomiska region (112).

Maaninka (476) flyttades från Ylä-Savo ekonomiska region (111) till Kuopio ekonomiska region (112).

Pudasjärvi (615) flyttades från Nordöstra Österbottens ekonomiska region (178) till Ijo ekonomiska region (173).

Vaala (785) flyttades från Kehys-Kainuu ekonomiska region (181) till Kajanalands ekonomiska region (182).

Uurainen (892) flyttades från Keuru ekonomiska region (133) till Jyväskylä ekonomiska region (131).

Mörskom (504) och Buckila (616) flyttades från Lovisa ekonomiska region (202) till Borgå ekonomiska region (201).

Namnet på Östra Tavastlands ekonomiska region (072) ändrades. Det nya namnet är Heinola ekonomiska region.

Ändring 1.2.1998:

Nordöstra Lapplands ekonomiska region (194) bytte namn. Det nya namnet är Östra Lapplands ekonomiska region.

Ändringar i landskapsindelningen

På grund av kommunsammanslagningen 1.1.2001, då Kuorevesi (299) inkorporerades med Jämsä (182), flyttades en del av f.d. Kuorevesi kommun från landskapet Birkaland till landskapet Mellersta Finland.

Introduction

The **Municipalities and Regional Divisions Based on Municipalities 2001** handbook covers, in addition to the division into municipalities, sub-regional units, regions, major regions, provinces, employment and economic development centres, travel-to-work areas, statistical grouping of municipalities, language distribution, including a list of Sami-speaking municipalities, as well as the Finnish NUTS classification into regions¹. A list of urban and other municipalities by type of municipality has also been reintroduced in this issue of the handbook.

It is recommended that the official NUTS regional classification of the European Union be used as the primary regional classification system in statistics. In the Finnish NUTS regional classification, Mainland Finland and the Åland Islands represent NUTS level 1, major regions NUTS level 2, regions NUTS level 3, sub-regional units NUTS level 4 and municipalities NUTS level 5.

Statistics are most commonly supplied to the Statistical Office of the European Communities, Eurostat, on the NUTS level 2 (major regions), on which all regional data are produced. The NUTS level 2 is based on the division into regions. The NUTS classification is also used as the classification system in the regional policy of the EU.

Sub-regional units (NUTS 4) consist of aggregates of municipalities. The Ministry of the Interior has defined sub-regional units as the basic regions in the determination of regional subsidies in the regional policy. The criteria used in determining the sub-regional units were those of intermunicipal co-

operation and commuting. In accordance with a decision by the Ministry of the Interior², the sub-regional classification was amended as of 1 February 2001, when the number of sub-regional units in Mainland Finland was reduced from 83 to 79. The decision did not apply to the sub-regional classification on the Åland Islands where the Regional Government of the Åland Islands will be making a separate decision on this during 2001.

The reduction in the number of sub-regional units also resulted in other amendments in which municipalities were moved from one sub-regional unit to another. The Council of State decision of 4 November 1999 on clarifying and harmonising regional classifications brought about the need for the amendments. During the preparation of the decision, the divisions into state local districts and sub-regional units were also harmonised. Statistics Finland and the Ministry of the Interior have agreed upon the sub-regional unit codes that will be used.

The statistical grouping of municipalities designed by Statistics Finland has been in use since 1989. In the grouping, municipalities are divided by the proportion of the population living in urban settlements and by the population of the largest urban settlement into urban, semi-urban and rural municipalities. The classification is based on the definition of urban settlements made every five years in connection with population censuses and on the data thus obtained about the population living in urban settlements. The latest grouping of municipalities is based on the definition of urban settlements made in 1995. The grouping of municipalities will be reviewed by the data of the population census

¹ NUTS (Nomenclature des Unités Territoriales Statistiques) is a regional classification system of the European Union, which is used to compile all common regional statistics of the EU.

² Decision by the Ministry of the Interior on the modification of the classification into sub-regional units dated 26 January 2001.

of the year 2000. The grouping of municipalities will be available updated in the autumn of 2001. A more exact definition of the statistical grouping of municipalities is presented in Table 6.

The statistical grouping of municipalities describes municipalities by their degree of urbanisation and rurality better than the administrative division into urban municipalities and other municipalities. From 1995 onwards, municipalities have been able to decide independently whether they will become an urban municipality and when this decision will enter into force. Deviating from last year's issue, this issue of the handbook also contains a list of urban municipalities and other municipalities according to the administrative division. However, in statistics the statistical grouping of municipalities displaces the classification by type of municipality.

The language distribution classifies municipalities into monolingual Finnish-speaking or Swedish-speaking municipalities and into bilingual municipalities where the language of the majority can be either Finnish or Swedish. Thus there are four language classes. The Council of State ordains for ten years at a time whether municipalities are Finnish-speaking, Swedish-speaking or bilingual. The current decision (1364/92) is effective between the years of 1993 and 2002. For the first time, this issue of the handbook also lists the municipalities where Sami is spoken.

The 15 employment and economic development centres¹ became effective as of 1 September 1997. The centres comprise regions and combinations of regions and are now the government organs performing the

¹ Act on employment and economic development centres on 10 January 1997 (23/97).

Decision by the Council of State on the territories and locations of the employment and economic development centres on 6 February 1997 (122/97).

duties of the former rural industry districts, labour districts and regional units of the Ministry of Trade and Industry.

The statistical classification of travel-to-work areas is based on the data on commuting in the employment statistics for 1996. The classification was introduced as of 1 January 2000. It is a general statistical classification, so it does not eliminate the need to form classifications and definitions on various administrative branches for different administrative procedures. The statistical classification of travel-to-work areas will next be reviewed against the 2000 population census data on commuting and a revised classification will be introduced in the statistical year 2003.

Changes since 2000

Municipalities

As of 1 January 2001, the number of Finnish municipalities was reduced from 452 to 448 due to municipal annexations.

Anttola (014), Mikkeli (491) and the rural municipality of Mikkeli (492) were united as Mikkeli (491).

Jämsä (182) and Kuorevesi (299) were united as Jämsä (182).

Temmes (841) and Tyrnävä (859) were united as Tyrnävä (859).

Sub-regional units

Changes to the classification and names of sub-regional units effective as of beginning of 2001:

The sub-regional units of Itä-Pirkanmaa (065), Koillis-Pirkanmaa (066) and Pohjois-Pirkanmaa (067) were united as Ylä-Pirkanmaa. The code for the new sub-regional unit is 069 and it is formed by the municipalities of Juupajoki (177), Kuru

(303), Längelmäki (443), Mänttä (506), Orivesi (562), Ruovesi (702), Vilppula (933) and Virrat (936).

The sub-regional unit of Joroinen (104) was abolished when Joroinen (171) and Kangaslampi (212) were moved to the sub-regional unit of Juva (102) and Heinävesi (090) to the sub-regional unit of Savonlinna (103).

The sub-regional unit of Lakeus (172) was abolished when Liminka (425), Lumijoki (436) and Tyrnävä (859) were moved to the sub-regional unit of Oulu (171) and Rantsila (682) to the sub-regional unit of Siikalatva (175).

Haapavesi (071) was moved from the sub-regional unit of Nivala-Haapajärvi (176) to the sub-regional unit of Siikalatva (175).

Karttula (227) was moved from the sub-regional unit of Sisä-Savo (115) to the sub-regional unit of Kuopio (112)

Maaninka (476) was moved from the sub-regional unit of Ylä-Savo (111) to the sub-regional unit of Kuopio (112).

Pudasjärvi (615) was moved from the sub-regional unit of Koillismaa (178) to the sub-regional unit of Ii (173).

Vaala (785) was moved from the sub-regional unit of Kehys-Kainuu (181) to the sub-regional unit of Kajaani (182).

Uurainen (892) was moved from the sub-regional unit of Keuruu (133) to the sub-regional unit of Jyväskylä (131).

Myrskylä (504) and Pukkila (616) were moved from the sub-regional unit of Loviisa (202) to the sub-regional unit of Porvoo (201).

The name of the sub-regional unit of Itä-Häme (072) was changed to the sub-regional unit of Heinola.

Change effective as of 1 February 1998:

The name of the sub-regional unit of Koillis-Lappi (194) was changed to the sub-regional unit of Itä-Lappi.

Change in the definition of regions

Due to the municipal annexation of Kuorevesi (299) to Jämsä (182) on 1 January 2001, part of the former municipality of Kuorevesi was moved from the region of Pirkanmaa to the region of Central Finland.

Taulukko 1. Suuralueet
Tabell 1. Storumrådena
Table 1. Major regions

		Kuntia Kommuner Municipalities	Maakunnat Landskapen Regions
1	Uusimaa – Nyland – Uusimaa	34	01, 20
2	Etelä-Suomi – Södra Finland – Southern Finland	172	02, 04, 05, 06, 07, 08, 09
3	Itä-Suomi – Östra Finland – Eastern Finland	76	10, 11, 12, 18
4	Väli-Suomi – Mellanfinland – Mid-Finland	87	13, 14, 15, 16
5	Pohjois-Suomi – Norra Finland – Northern Finland	63	17, 19
6	Ahvenanmaa – Åland – Åland	16	21

Yht. – Tot. 448

Kun nimeen yhdistetään yleiskäsitteenä sana suuralue, on rakenne silloin ruotsiksi ja englanniksi seuraava:

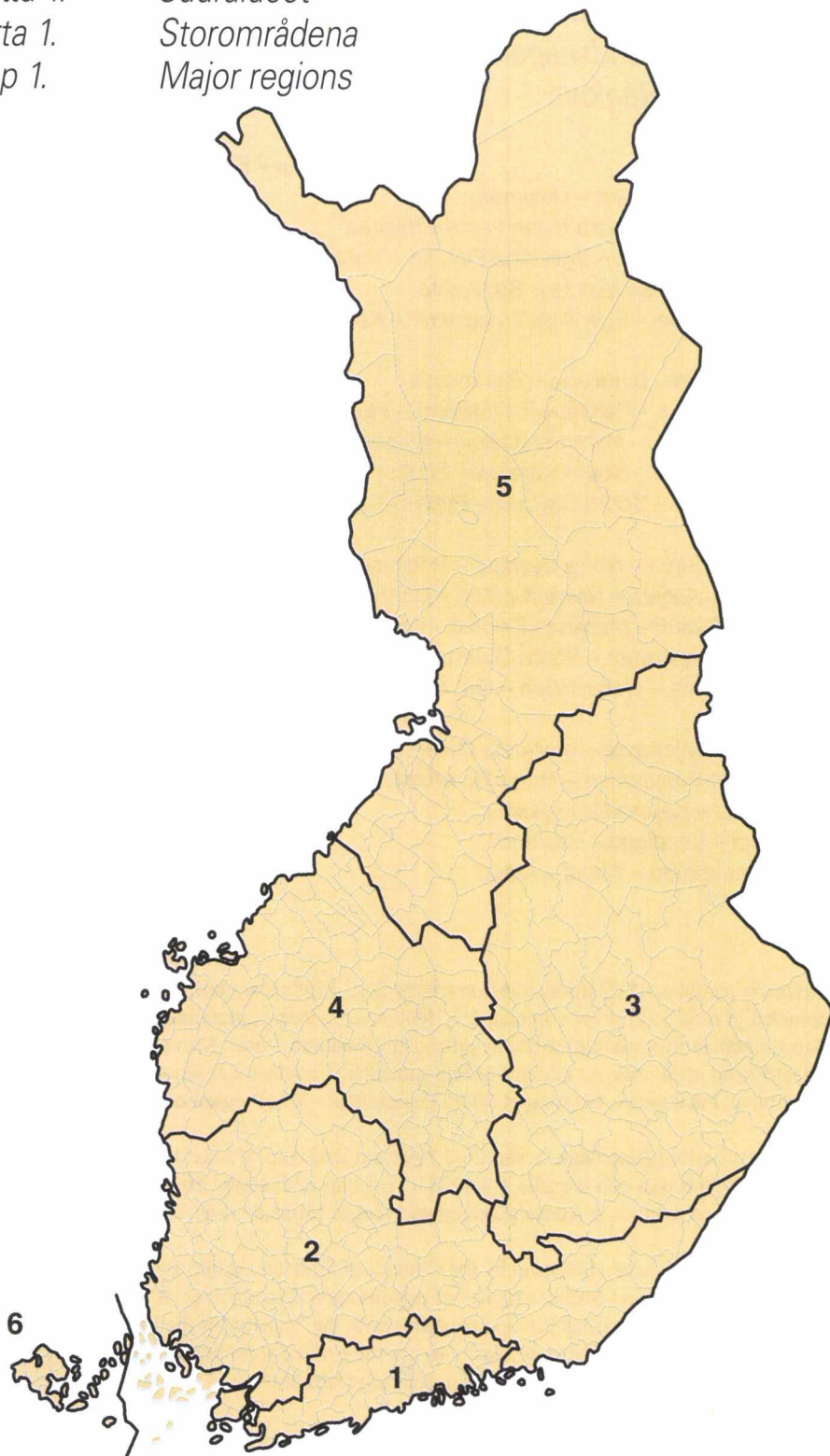
Itä-Suomen suuralue – Östra Finlands storområde – (the) major region of Eastern Finland

Då allmänbegreppet storområde kombineras med namnet, är konstruktionen på svenska följande:
 Östra Finlands storområde

When the general term major region is used with a name, the English construction will be as follows:
 (the) major region of Eastern Finland

Kartta 1.
Karta 1.
Map 1.

Suuralueet
Storområdena
Major regions



Taulukko 2. Maakunnat
Tabell 2. Landskapen
Table 2. Regions

		Kuntia – Kommuner – Municipalities
01	Uusimaa – Nyland – Uusimaa	24
20	Itä-Uusimaa – Östra Nyland – Itä-Uusimaa	10
02	Varsinais-Suomi – Egentliga Finland – Varsinais-Suomi	56
04	Satakunta – Satakunta – Satakunta	28
05	Kanta-Häme – Egentliga Tavastland – Kanta-Häme	16
06	Pirkanmaa – Birkaland – Pirkanmaa	33
07	Päijät-Häme – Päijänne-Tavastland – Päijät-Häme	12
08	Kymenlaakso – Kymmenedalen – Kymenlaakso	13
09	Etelä-Karjala – Södra Karelen – South Karelia	14
10	Etelä-Savo – Södra Savolax – Etelä-Savo	23
11	Pohjois-Savo – Norra Savolax – Pohjois-Savo	24
12	Pohjois-Karjala – Norra Karelen – North Karelia	19
13	Keski-Suomi – Mellersta Finland – Central Finland	30
14	Etelä-Pohjanmaa – Södra Österbotten – South Ostrobothnia	27
15	Pohjanmaa – Österbotten – Ostrobothnia	18
16	Keski-Pohjanmaa – Mellersta Österbotten – Central Ostrobothnia	12
17	Pohjois-Pohjanmaa – Norra Österbotten – North Ostrobothnia	41
18	Kainuu – Kajanaland – Kainuu	10
19	Lappi – Lappland – Lapland	22
21	Ahvenanmaa – Åland – Åland	16

Yht. – Tot. 448

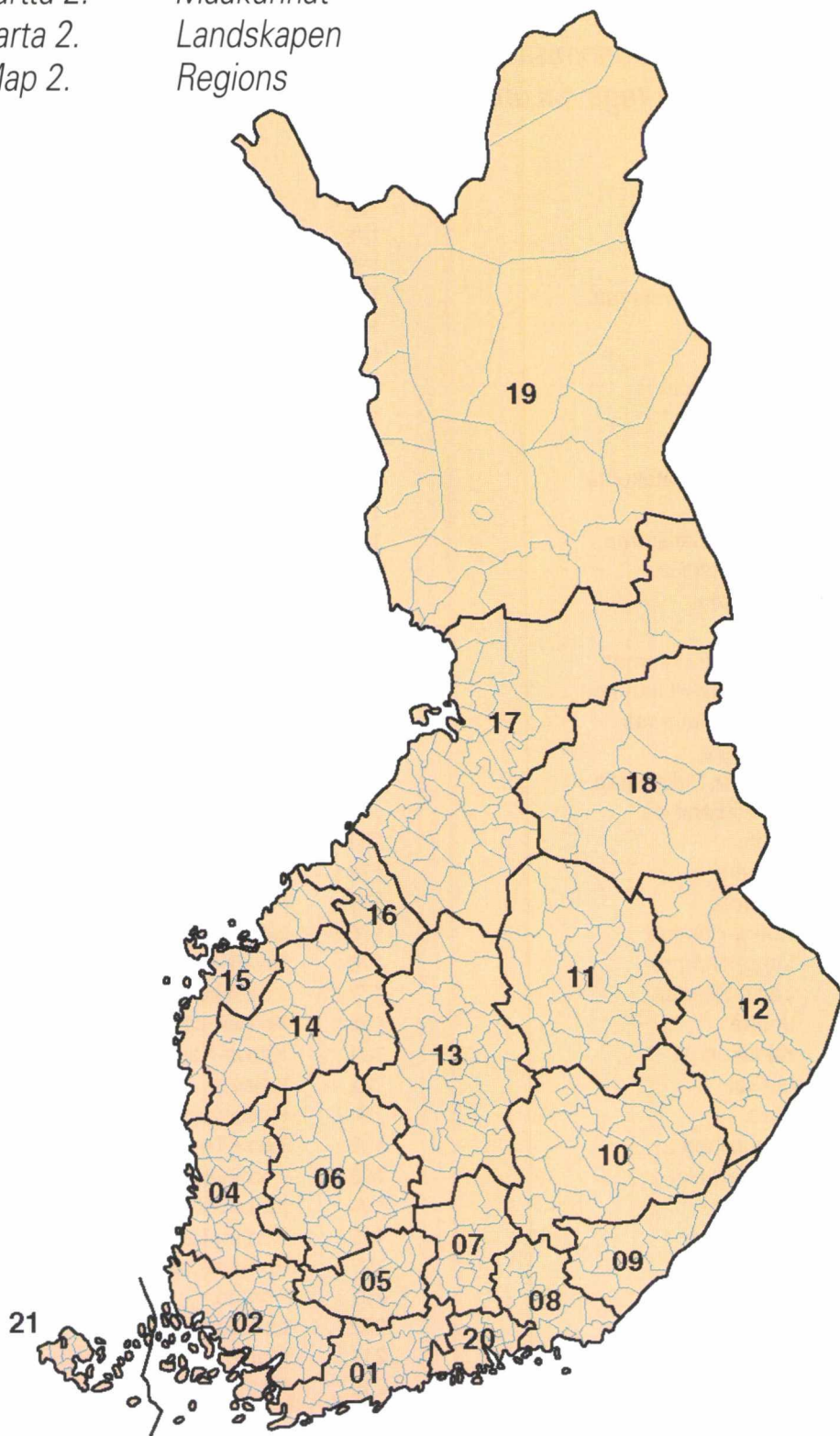
Valtioneuvoston päätöksellä (Valtioneuvoston päätös 26.2.1998 maakunnista) maakuntien viralliset nimet suomeksi ja ruotsiksi tulivat voimaan 1.3.1998. Maakuntien englanninkielisissä nimissä Tilastokeskus noudattaa Sisäasiainministeriön suositusta (joulukuu 1998). Kun nimeen yhdistetään yleiskäsitteenä sana maakunta, on rakenne silloin ruotsiksi ja englanniksi seuraava:
 Etelä-Pohjanmaan maakunta – landskapet Södra Österbotten – (the) region of South Ostrobothnia

Enligt Statsrådets beslut (Statsrådets beslut 26.2.1998 om landskap) trädde de officiella namnen på landskapen i kraft på finska och svenska 1.3.1998. Om det är nödvändigt att kombinera allmänbegreppet landskap med namnet, är konstruktionen på svenska följande: landskapet Södra Österbotten

By a Council of State decision (Decision by the Council of State on regions dated 26 February 1998), the official Finnish and Swedish names of regions came into force as of 1 March 1998. In the English names of regions, Statistics Finland complies with the Ministry of the Interior's recommendation (December 1998). In case it is necessary to use the general term region with a name, the English construction will be as follows: (the) region of South Ostrobothnia

Kartta 2.
Karta 2.
Map 2.

Maakunnat
Landskapen
Regions



Taulukko 3. Seutukunnat

Tabell 3. De ekonomiska regionerna

Table 3. Sub-regional units

011	Helsinki	124	Keski-Karjala
012	Lohja	125	Pielisen Karjala
013	Tammisaari	131	Jyväskylä
021	Åboland-Turunmaa	132	Kaakkoinen Keski-Suomi
022	Salo	133	Keuruu
023	Turku	134	Jämsä
024	Vakka-Suomi	135	Äänekoski
025	Loimaa	136	Saarijärvi
041	Rauma	137	Viitasaari
042	Kaakkois-Satakunta	141	Suupohja
043	Pori	142	Pohjoiset seinänaapurit
044	Pohjois-Satakunta	143	Eteläiset seinänaapurit
051	Hämeenlinna	144	Kuusiokunnat
052	Riihimäki	145	Härmänmaa
053	Forssa	146	Järviseutu
061	Luoteis-Pirkanmaa	151	Kyrönmaa
062	Kaakkois-Pirkanmaa	152	Vaasa
063	Etelä-Pirkanmaa	153	Sydösterbottens kustregion
064	Tampere	154	Jakobstadsregionen
068	Lounais-Pirkanmaa	161	Kaustinen
069	Ylä-Pirkanmaa	162	Kokkola
071	Lahti	171	Oulu
072	Heinola	173	Ii
081	Kouvola	174	Raahe
082	Kotka-Hamina	175	Siikalatva
091	Lappeenranta	176	Nivala-Haapajärvi
092	Länsi-Saimaa	177	Ylivieska
093	Imatra	178	Koillismaa
094	Kärkikunnat	181	Kehys-Kainuu
101	Mikkeli	182	Kajaani
102	Juva	191	Rovaniemi
103	Savonlinna	192	Kemi-Tornio
105	Pieksämäki	193	Torniolaakso
111	Ylä-Savo	194	Itä-Lappi
112	Kuopio	196	Tunturi-Lappi
113	Koillis-Savo	197	Pohjois-Lappi
114	Varkaus	201	Porvoo
115	Sisä-Savo	202	Loviisa
121	Outokumpu	211	Mariehamn
122	Joensuu	212	Föglö
123	Iломantsi		

Taulukko 4. Läänit
Tabell 4. Länen
Table 4. Provinces

Kuntia – Kommuner – Municipalities

1	Etelä-Suomi – Södra Finland – Southern Finland	89
2	Länsi-Suomi – Västra Finland – Western Finland	204
3	Itä-Suomi – Östra Finland – Eastern Finland	66
4	Oulu – Uleåborg – Oulu	51
5	Lappi – Lappland – Lapland	22
6	Ahvenanmaa – Åland – Åland	16

Yht. – Tot. 448

Kun nimeen yhdistetään yleiskäsitteenä sana lääni, on rakenne silloin ruotsiksi ja englanniksi seuraava:

Etelä-Suomen lääni – Södra Finlands län – Province of Southern Finland

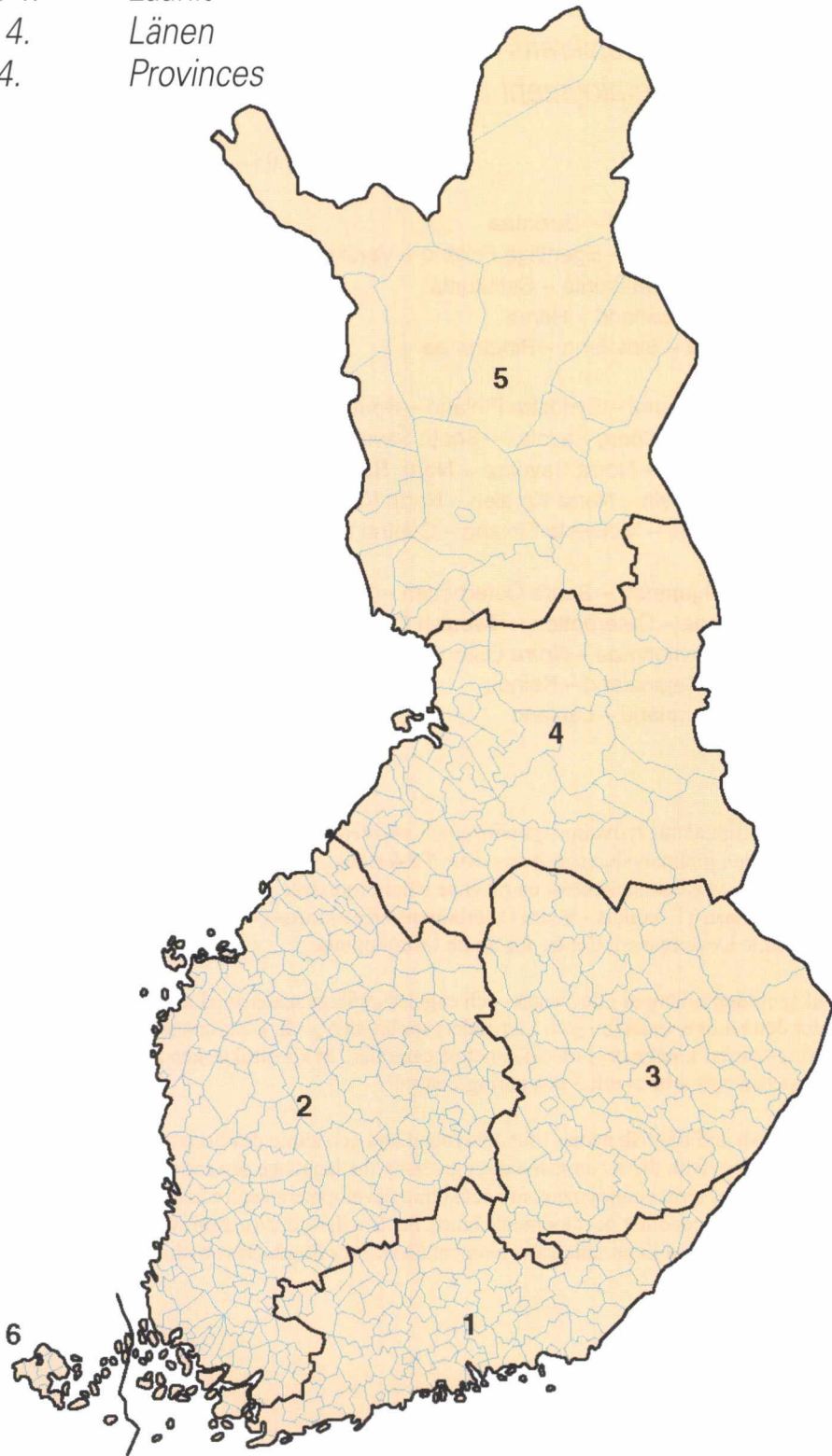
Då allmänbegreppet län kombineras med namnet, är konstruktionen på svenska följande:

Södra Finlands län

When the general term province is used with a name, the English construction will be as follows:
(the) Province of Southern Finland

Kartta 4.
Karta 4.
Map 4.

Läänit
Länen
Provinces



Taulukko 5. Työvoima- ja elinkeinokeskukset
Tabell 5. Arbetskrafts- och näringscentralerna
Table 5. Employment and Economic Development Centres

Kuntia – Kommuner – Municipalities

01	Uusimaa – Nyland – Uusimaa	34
02	Varsinais-Suomi – Egentliga Finland – Varsinais-Suomi	72
03	Satakunta – Satakunta – Satakunta	28
04	Häme – Tavastland – Häme	28
05	Pirkanmaa – Birkaland – Pirkanmaa	33
06	Kaakkois-Suomi – Sydöstra Finland – Southeastern Finland	27
07	Etelä-Savo – Södra Savolax – South Savo	23
08	Pohjois-Savo – Norra Savolax – North Savo	24
09	Pohjois-Karjala – Norra Karelen – North Karelia	19
10	Keski-Suomi – Mellersta Finland – Central Finland	30
11	Etelä-Pohjanmaa – Södra Österbotten – South Ostrobothnia	27
12	Pohjanmaa – Österbotten – Swedish Ostrobothnia	30
13	Pohjois-Pohjanmaa – Norra Österbotten – Northern Ostrobothnia	41
14	Kainuu – Kajanaland – Kainuu	10
15	Lappi – Lappland – Lapland	22

Yht. - Tot. 448

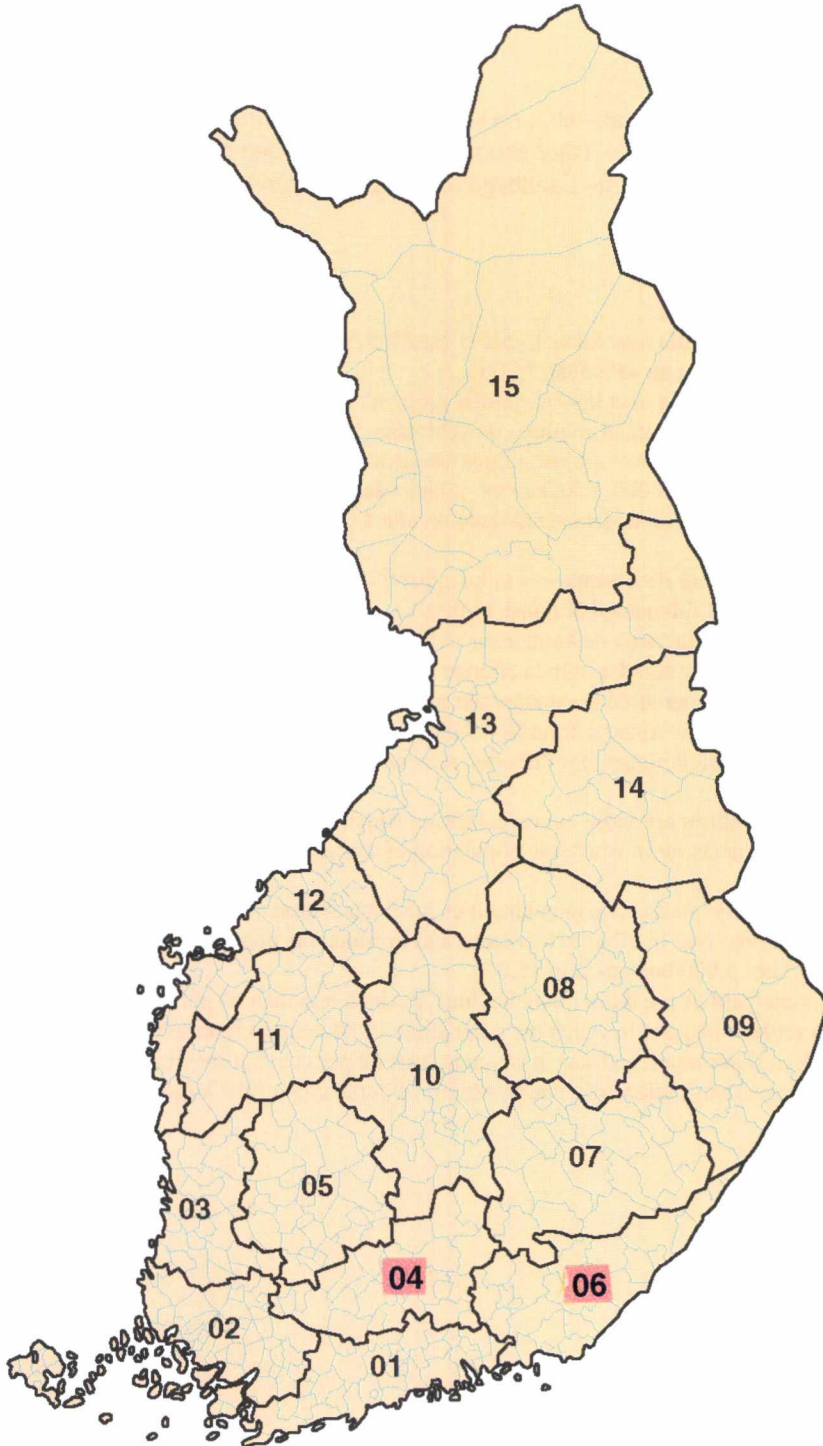
Tilastokeskus noudattaa työvoima- ja elinkeinokeskusten ruotsin- ja englanninkielisissä nimissä Valtioneuvoston kielipalvelun suositusta. Kun TE-keskuksen nimeen yhdistetään yleiskäsitteenä sana työvoima- ja elinkeinokeskus, on rakenne silloin ruotsiksi ja englanniksi seuraava:
 Etelä-Pohjanmaan TE-keskus - Södra Österbottens arbetskrafts- och näringscentral - Employment and Economic Development Centre for South Ostrobothnia

Statistikcentralen tillämpar i de svensk- och engelskspråkiga namnen på arbetskrafts- och näringscentraler den rekommendation som Statsrådets språktjänst givit. Då allmänbegreppet arbetskrafts- och näringscentral kombineras med namnet på centralen, är konstruktionen på svenska följande:
 Södra Österbottens arbetskrafts- och näringscentral

In the Swedish and English names of employment and economic development centres, Statistics Finland complies with the recommendation given by the language service of the Council of State. When the general term employment and economic development centre is used with a name of an employment and economic development centre, the English construction will be as follows:
 (the) Employment and Economic Development Centre for South Ostrobothnia

Kartta 5.
Karta 5.
Map 5.

Työvoima- ja elinkeinokeskukset
Arbetskrafts- och näringscentralerna
Employment and Economic Development Centres



Taulukko 6. Tilastollinen kuntaryhmitys
Tabell 6. Statistisk kommungruppering
Table 6. Statistical grouping of municipalities

Kuntia – Kommuner – Municipalities

1	Kaupunkimaiset kunnat – Urbana kommuner – Urban municipalities	67
2	Taajaan asutut kunnat– Tätortskommuner – Semi urban municipalities	70
3	Maaseutumaiset kunnat– Landbygdskommuner – Rural municipalities	311

Yht. – Tot. 448

1 Kaupunkimaisia kuntia ovat kunnat, joiden väestöstä vähintään 90% asuu taajamissa tai suurimman taajaman väkiluku on vähintään 15 000.

2 Taajaan asuttuja kuntia ovat kunnat, joiden väestöstä vähintään 60%, mutta alle 90%, asuu taajamissa ja suurimman taajaman väkiluku on vähintään 4 000 mutta alle 15 000.

3 Maaseutumaisia kuntia ovat kunnat, joiden väestöstä alle 60% asuu taajamissa ja suurimman taajaman väkiluku on alle 15 000, sekä kunnat, joiden väestöstä vähintään 60%, mutta alle 90%, asuu taajamissa ja suurimman taajaman väkiluku on alle 4 000.

1 Urbana kommuner är de kommuner i vilka minst 90 procent av befolkningen bor i tätorter eller där den största tätortens folkmängd är minst 15 000.

2 Tätortskommuner utgörs av de kommuner i vilka minst 60 procent, men under 90 procent, av befolkningen bor i tätorter och den största tätortens folkmängd är minst 4 000 men under 15 000.

3 Landsbygdskommuner är de kommuner där mindre än 60 procent av befolkningen bor i tätorter och den största tätortens folkmängd är under 15 000 samt de kommuner där minst 60 procent, men under 90 procent, av befolkningen bor i tätorter och den största tätortens folkmängd är under 4 000.

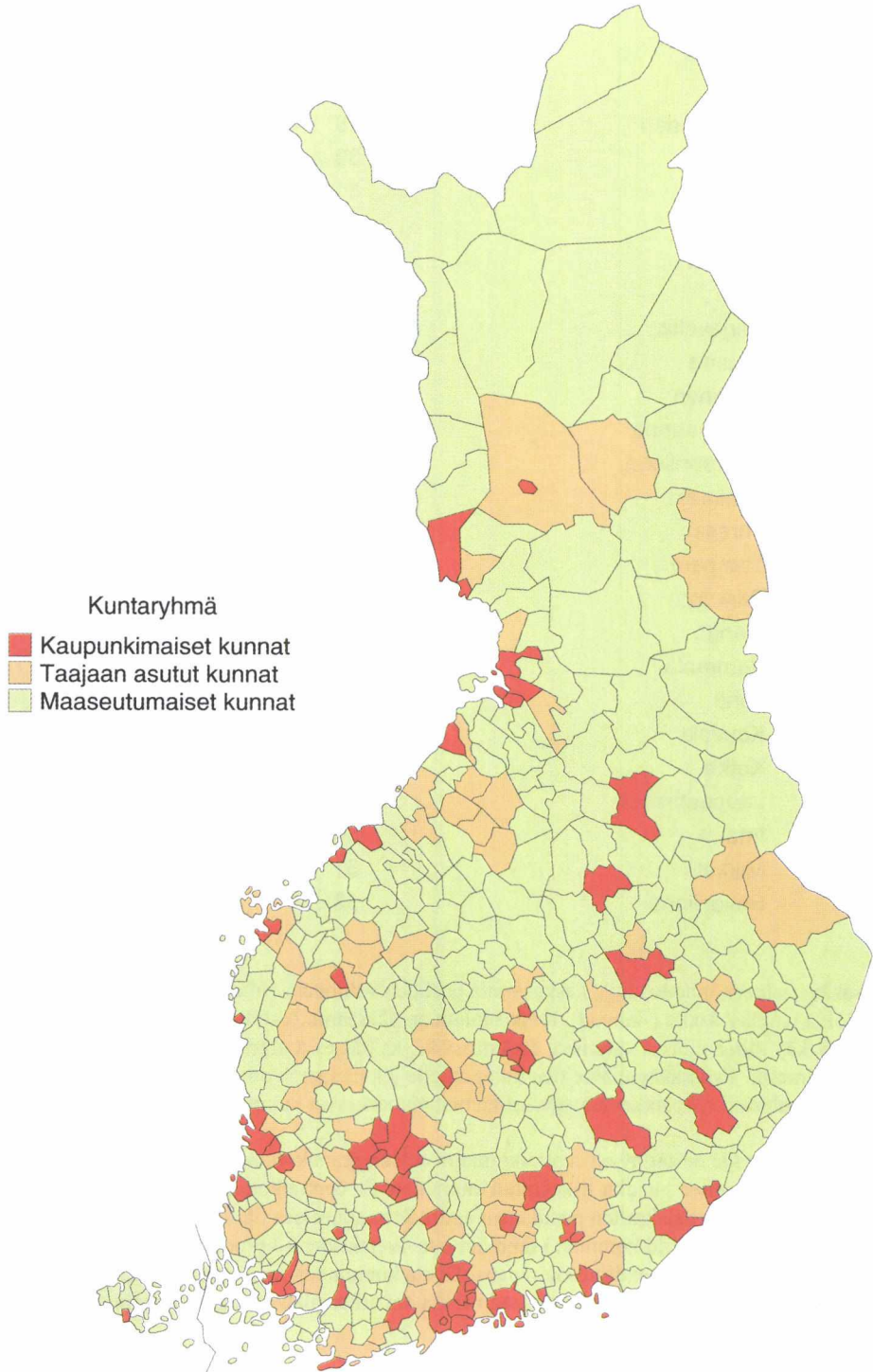
1 Urban municipalities are those municipalities in which at least 90 per cent of the population lives in urban settlements, or in which the population of the largest urban settlement is at least 15,000.

2 Semi-urban municipalities are municipalities in which at least 60 per cent but less than 90 per cent of the population lives in urban settlements, and in which the population of the largest urban settlement is at least 4,000 but less than 15,000.

3 Rural municipalities are those municipalities in which less than 60 per cent of the population lives in urban settlements, and in which the population of the largest urban settlement is less than 15,000, as well as those municipalities in which at least 60 per cent but less than 90 per cent of the population lives in urban settlements, and in which the population of the largest urban settlement is less than 4,000.

Kartta 6.
Karta 6.
Map 6.

Tilastollinen kuntaryhmitys
Statistisk kommungruppering
Statistical grouping of municipalities



Taulukko 7. Tilastolliset työssäkäyntialueet
Tabell 7. Pendlingsområdena
Table 7. Travel-to-work areas

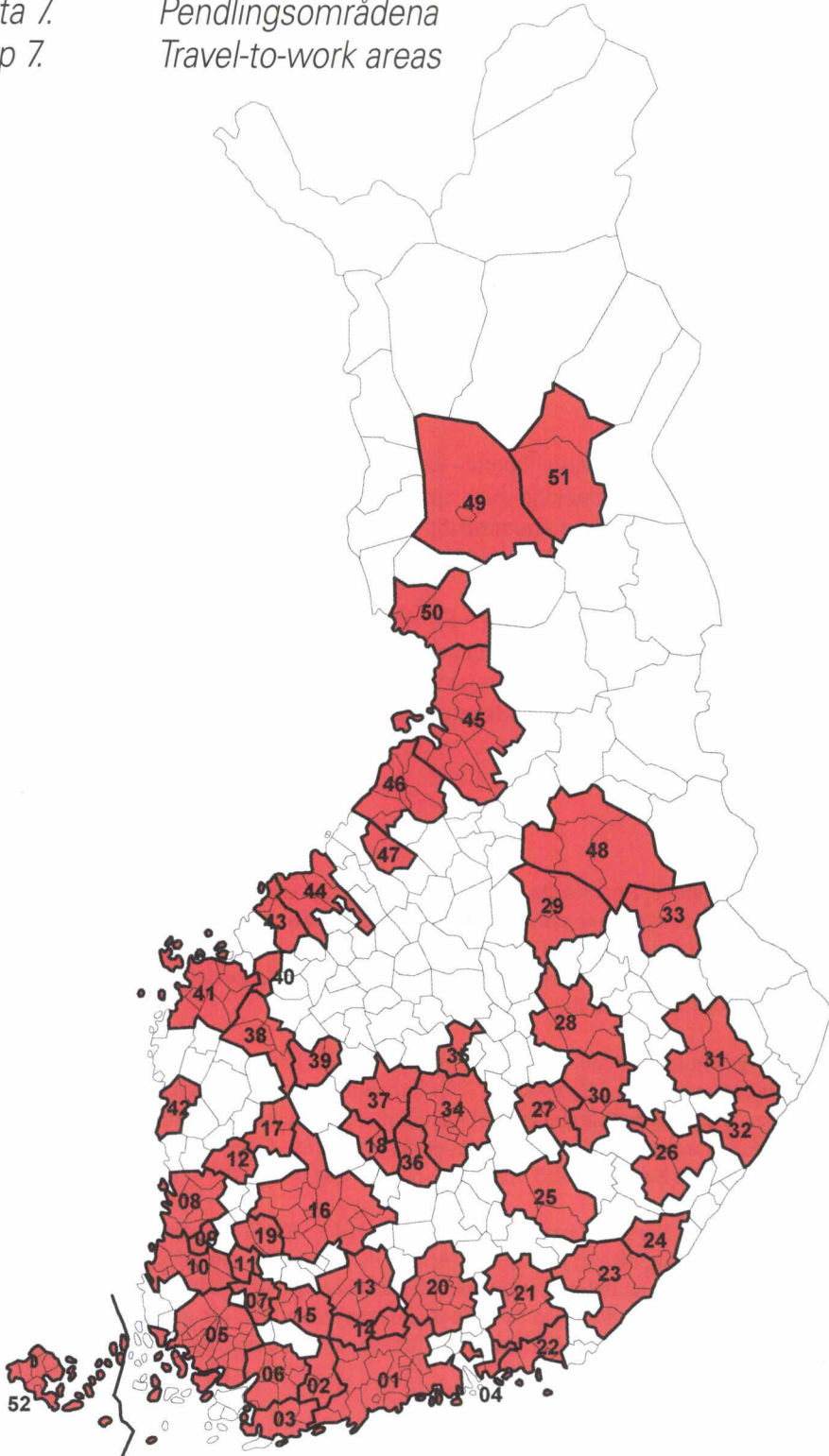
01	Helsinki	27	Pieksämäki
02	Lohja	28	Kuopio
03	Tammisaari	29	Iisalmi
04	Loviisa	30	Varkaus
05	Turku	31	Joensuu
06	Salo	32	Kitee
07	Loimaa	33	Nurmes
08	Pori	34	Jyväskylä
09	Harjavalta	35	Äänekoski
10	Rauma	36	Jämsä
11	Huittinen	37	Keuruu
12	Kankaanpää	38	Seinäjoki
13	Hämeenlinna	39	Alavus
14	Riihimäki	40	Alahärmä
15	Forssa	41	Vaasa
16	Tampere	42	Kristiinankaupunki
17	Parkano	43	Pietarsaari
18	Mänttä	44	Kokkola
19	Vammala	45	Oulu
20	Lahti	46	Raahe
21	Kouvola	47	Ylivieska
22	Kotka	48	Kajaani
23	Lappeenranta	49	Rovaniemi
24	Imatra	50	Kemi
25	Mikkeli	51	Kemijärvi
26	Savonlinna	52	Maarianhamina

Työssäkäyntialueen muodostavat keskuskunta ja siihen vähintään 10%:n osuudella työvoimasta pendelöivä ympäryskunta (-kunnat). Keskuskunta on pääsääntöisesti kunta, jonka työvoimasta enintään 20 % käy töissä muissa kunnissa, eikä missään yksittäisessä alueen kunnassa käy töissä yli 10 %:a työvoimasta. Työssäkäyntialueiden ulkopuolelle jääviä kuntia on 173. Nämä heikosti pendelöivät ja siten vahvasti työpaikkaomavaraiset kunnat muodostavat kukin oman "työssäkäyntialueensa".

Ett pendlingsområde består av en centralkommun och en grannkommun (eller flera) där minst 10 procent av arbetskraften pendlar till centralkommunen. En centralkommun är i regel en kommun där högst 20 procent av arbetskraften pendlar till andra kommuner och där den andel av arbetskraften som arbetar i någon enskild kommun i området inte överskrider 10 procent. Det finns 173 kommuner som ligger utanför pendlingsområdena. Dessa kommuner, med bara en liten andel pendlare invånare och med hög självförsörjningsgrad i fråga om arbetsplatser, utgör "pendlingsområden" inom sig.

Kartta 7.
Karta 7.
Map 7.

Tilastolliset työssäkäyntialueet
Pendlingsområdena
Travel-to-work areas



A travel-to-work area is formed by a central municipality and a surrounding municipality (municipalities) from which at least 10 per cent of the labour force commute to the central municipality. A central municipality is generally a municipality in which at most 20 per cent of the labour force work in other municipalities and no more than 10 per cent of the labour force travel to work in any individual municipality of the area. There are 173 municipalities that lie outside travel-to-work areas. These municipalities with a low number of commuters are self-contained labour market areas, each thus forming a separate "travel-to-work area".

Taulukko 8. Kielisuhde
Tabell 8. Språklig indelning
Table 8. Language distribution

Kuntia – Kommuner – Municipalities		
0	Yksikielinen suomenkielinen kunta – Enspråkig finsk kommun – Monolingual Finnish-speaking municipality	385
1	Kaksikielinen kunta, jossa enemmistön kieli on suomi – Tvåspråkig kommun med finska som flertalets språk – Bilingual municipality with Finnish-speaking majority	20
2	Yksikielinen ruotsinkielinen kunta – Enspråkig svensk kommun – Monolingual Swedish-speaking municipality	21
3	Kaksikielinen kunta, jossa enemmistön kieli on ruotsi – Tvåspråkig kommun med svenska som flertalets språk – Bilingual municipality with Swedish-speaking majority	22
Yht. – Tot.		448

Saamelaisten kotiseutualue: Enontekiön (047), Inarin (148) ja Utsjoen (890) kunnat sekä Sodankylän (758) kunnassa sijaitseva Lapin paliskunnan alue muodostavat saamelaisten kotiseutualueen. Saamelaisille alkuperäiskansana turvataan saamelaisten kotiseutualueella omaa kieltään ja kulttuuriin koskeva kulttuuri-itsehallinto, jonka toteuttamisesta säädetään tarkemmin saamelaiskäräjistä annetussa laissa (974/1995). Laki tuli voimaan 1.1.1996.

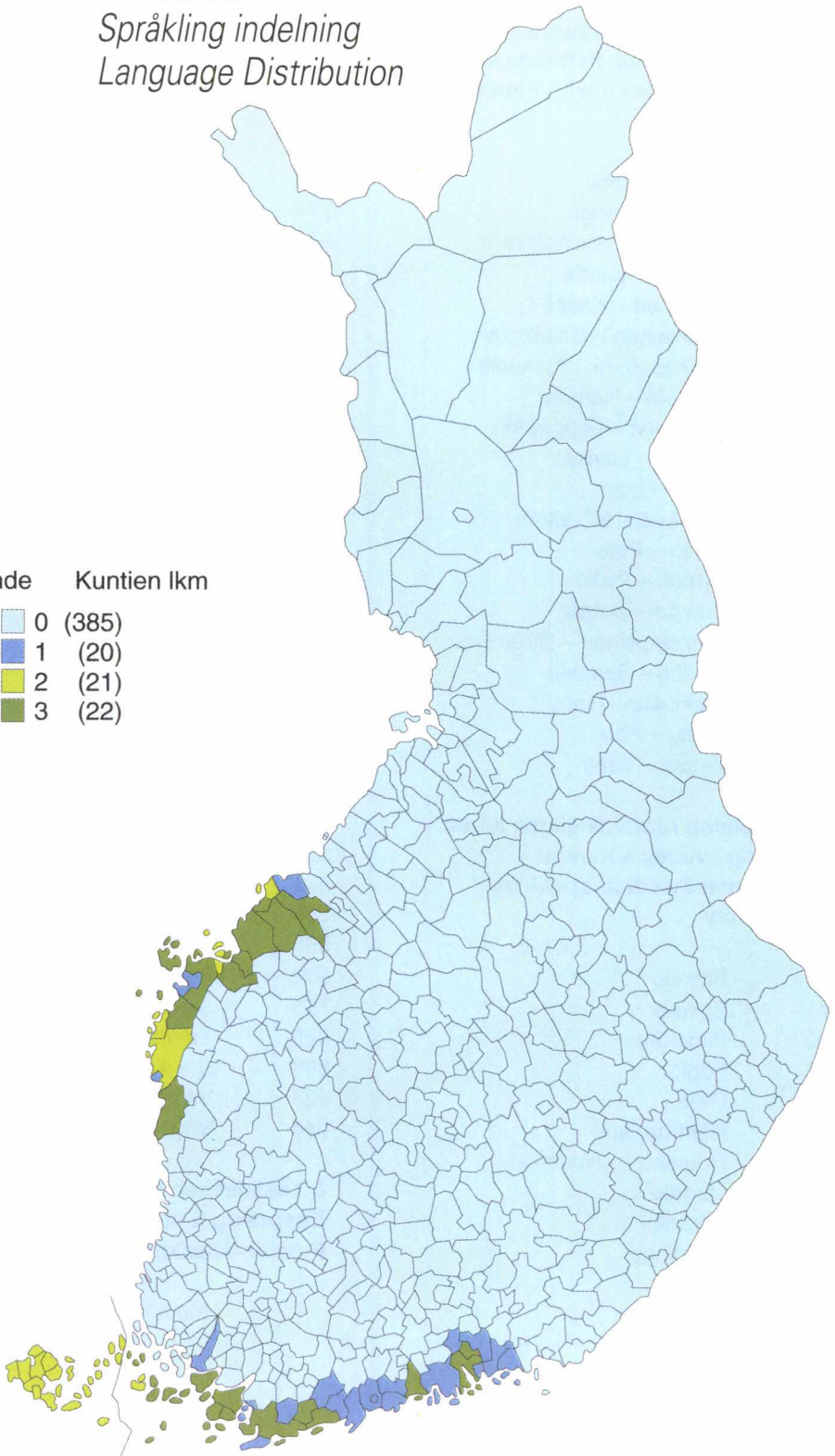
Samernas hembygdsområde: Enontekis (047), Enare (148) och Utsjoki (890) kommuner samt Lapplands renbeteslandområde i Sodankylä (758) kommun bildar samernas hembygdsområde. För samerna, dvs. ursprungsbefolkningen, vill man trygga den kulturella autonomi i deras eget hembygdsområde i ärenden som angår samernas språk och kultur. I lagen om sameting (974/1995) har utförligare beskrivits hur detta skall verkställas. Lagen trädde i kraft 1.1.1996.

The Sami domicile area: the municipalities of Enontekiö (047), Inari (148) and Utsjoki (890) and an area of the reindeer herding district of Lapland located in the municipality of Sodankylä (758) form the Sami domicile area. As its indigenous people, the Sami are secured cultural autonomy in respect of their language and culture within the Sami domicile area. More specific provisions on this were incorporated in the Act on the Sami Parliament (974/1995) which came into force at the beginning of 1996.

Kartta 8.
Karta 8.
Map 8.

Kielisuhde
Språkling indelning
Language Distribution

Kielisuhde	Kuntien lkm
0	(385)
1	(20)
2	(21)
3	(22)



1 Kaksikielinen kunta, jossa enemmistön kieli on suomi – Tvåspråkig kommun med finska som flertalets språk – Bilingual municipality with Finnish-speaking majority

049	Espoo – Esbo
078	Hanko – Hangö
091	Helsinki – Helsingfors
092	Vantaa – Vanda
231	Kaskinen – Kaskö
235	Kauniainen – Grankulla
257	Kirkkonummi – Kyrkslätt
272	Kokkola – Karleby
407	Lapinjärvi – Lapträsk
434	Loviisa – Lovisa
444	Lohja – Lojo
504	Myrskylä – Mörskom
606	Pohja – Pojo
624	Pyhtää – Pyttis
638	Porvoo – Borgå
701	Ruotsinpyhtää – Strömfors
755	Siuntio – Sjundeå
784	Särkisalo – Finby
853	Turku – Åbo
905	Vaasa – Vasa

2 Yksikielinen ruotsinkielinen kunta – Enspråkig svensk kommun – Monolingual Swedish-speaking municipality

035	Brändö
043	Eckerö
060	Finström
062	Föglö
065	Geta
076	Hammarland
101	Houtskari – Houtskär
170	Jomala
280	Korsnäs
295	Kumlinge
318	Kökar
417	Lemland

438	Lumparland
440	Luoto – Larsmo
478	Maarianhamina – Mariehamn
479	Maksamaa – Maxmo
545	Närpiö – Närpes
736	Saltvik
766	Sottunga
771	Sund
941	Vårdö

3 Kaksikielinen kunta, jossa enemmistön kieli on ruotsi – Tvåspråkig kommun med svenska som flertalets språk – Bilingual municipality with Swedish-speaking majority

040	Dragsfjärd
149	Inkoo – Ingå
150	Iniö
220	Karjaa – Karis
243	Kemiö – Kimito
279	Korpoo – Korpo
287	Kristiinankaupunki – Kristinestad
288	Kruunupyö – Kronoby
424	Liljendal
475	Maalahti – Malax
499	Mustasaari – Korsholm
533	Nauvo – Nagu
559	Oravainen – Oravais
573	Parainen – Pargas
585	Pernaja – Pernå
598	Pietarsaari – Jakobstad
599	Pedersören kunta – Pedersöre
753	Sipoo – Sibbo
835	Tammisaari – Ekenäs
893	Uusikaarlepyy – Nykarleby
923	Västernfjärd
944	Vöyri - Vörå

0 Yksikielinen suomenkielinen kunta – Enspråkig finsk kommun – Monolingual Finnish-speaking municipality

Muut Kunnat

Taulukko 9. Kuntamuoto
Tabell 9. Kommunform
Table 9. Type of municipality

Kuntia – Kommuner – Municipalities

1	Läänin pääkaupunki – Länets huvudstad – Capital of the province	6
2	Muu kaupunki – Annan stad – Other urban municipality	103
4	Muu kunta – Annan kommun – Other municipality	339

Yht. – Tot. 448

1 Läänin pääkaupunki – Länets huvudstad – Capital of the province	153	Imatra
	167	Joensuu
	174	Juankoski
109 Hämeenlinna – Tavastehus	179	Jyväskylä
491 Mikkeli – S:t Michel	182	Jämsä
564 Oulu – Uleåborg	183	Jämsänkoski
698 Rovaniemi	186	Järvenpää – Träskända
853 Turku – Åbo	202	Kaarina – S:t Karins
	205	Kajaani – Kajana
Ahvenanmaa – Åland – Åland	214	Kankaanpää
1 Pääkaupunki – Huvudstad – Capital of Åland	217	Kannus
	220	Karjaa – Karis
	224	Karkkila – Högfors
478 Maarianhamina – Mariehamn	231	Kaskinen – Kaskö
	233	Kauhava
2 Muu kaupunki – Annan stad – Other urban municipality	235	Kauniainen – Grankulla
	240	Kemi
	245	Kerava – Kervo
005 Alajärvi	249	Keuruu
010 Alavus	260	Kitee
049 Espoo – Esbo	263	Kiuruvesi
061 Forssa	271	Kokemäki – Kumo
069 Haapajärvi	272	Kokkola – Karleby
071 Haapavesi	285	Kotka
075 Hamina – Fredrikshamn	286	Kouvola
078 Hanko – Hangö	287	Kristiinankaupunki
079 Harjavalta		– Kristinestad
091 Helsinki – Helsingfors	290	Kuhmo
092 Vantaa – Vanda	297	Kuopio
102 Huittinen	301	Kurikka
106 Hyvinkää – Hyvinge	305	Kuusamo
111 Heinola	306	Kuusankoski
140 Iisalmi – Idensalmi	309	Outokumpu
143 Ikaalinen – Ikaalis	320	Kemijärvi

398	Lahti – Lahtis	729	Saarijärvi
400	Laitila	734	Salo
405	Lappeenranta – Villmanstrand	740	Savonlinna – Nyslott
408	Lapua – Lappo	743	Seinäjoki
422	Lieksa	754	Anjalankoski
430	Loimaa	761	Somero
434	Loviisa – Lovisa	774	Suolahti
444	Lohja – Lojo	778	Suonenjoki
506	Mänttä	835	Tammisaari – Ekenäs
529	Naantali – Nådendal	837	Tampere – Tammerfors
534	Nilsia	851	Tornio – Torneå
535	Nivala	864	Toijala
536	Nokia	886	Ulvila – Ulvsby
541	Nurmes	893	Uusikaarlepyy – Nykarleby
545	Närpiö – Närpes	895	Uusikaupunki – Nystad
560	Orimattila	905	Vaasa – Vasa
562	Orivesi	908	Valkeakoski
563	Oulainen	912	Vammala
573	Parainen – Pargas	915	Varkaus
577	Paimio – Pemar	931	Viitasaari
581	Parkano	936	Virrat – Virdois
593	Pieksämäki	977	Ylivieska
598	Pietarsaari – Jakobstad	989	Ähtäri – Etseri
609	Pori – Björneborg	992	Äänekoski
626	Pyhäjärvi		
638	Porvoo – Borgå		
678	Raahe – Brahestad		
680	Raisio – Reso		
684	Rauma – Raumo		
694	Riihimäki		
			4 Muu kunta – Annan kommun – Other municipality
			Muut kunnat

Taulukko 10. Kunnat aakkos- ja numerojärjestyksessä
**Tabell 10. Kommunerna i alfabetisk ordning och i nummer-
ordning**

**Table 10. Alphabetical and numerical classification of municipi-
palities**

Kunta	Seutu- kunta	Maa- kunta	Suur- alue	Lääni	Kunta- ryhmä	Työssä- käyntialue	Työvoima- ja elinkeino- keskus	
Kommun	Ekonomisk region	Land- skap	Stor- område	Län	Kommun- grupp	Pendlings- område	Arbetskrafts- och närings- central	
Municipality	Sub- regional unit	Region	Major region	Pro- vince	Munici- pal group	Travel-to- work area	Employment and Economic Development Centre	
004	Alahärmä	145	14	4	2	3	40	11
005	Alajärvi	146	14	4	2	2	00	11
006	Alastaro	025	02	2	2	3	07	02
009	Alavieska	177	17	5	4	3	47	13
010	Alavus	144	14	4	2	3	39	11
	Anjalankoski ks. 754							
015	Artjärvi - Artsjö Artsjö se 015	071	07	2	1	3	00	04
016	Asikkala	071	07	2	1	2	20	04
017	Askainen - Villnäs	023	02	2	2	3	05	02
018	Askola	201	20	1	1	3	00	01
019	Aura	025	02	2	2	3	05	02
	Birkala se 604							
	Björnå se 586							
	Björneborg se 609							
	Borgnäs se 611							
	Borgå se 638							
	Brahestad se 678							
035	Brändö	212	21	6	6	3	52	02
	Bötom se 218							
040	Dragsfjärd	021	02	2	2	3	00	02
043	Eckerö	211	21	6	6	3	52	02
	Ekenäs se 835							
044	Elimäki	081	08	2	1	3	21	06
	Enare se 148							
045	Eno	122	12	3	3	3	00	09
046	Enonkoski	103	10	3	3	3	26	07
	Enontekis se 047							
047	Enontekiö - Enontekis Esbo se 049	196	19	5	5	3	00	15
049	Espoo - Esbo Etseri se 989	011	01	1	1	1	01	01
050	Eura	041	04	2	2	2	10	03
051	Eurajoki - Euraâminne Euraâminne se 051	041	04	2	2	3	10	03
052	Evijärvi Finby se 784	146	14	4	2	3	00	11
060	Finström	211	21	6	6	3	52	02
061	Forssa	053	05	2	1	1	15	04

Kunta	Seutu- kunta	Maa- kunta	Suur- alue	Lääni	Kunta- ryhmä	Työssä- käyntiaie	Työvoima- ja elinkeino- keskus	
Kommun	Ekonomisk region	Land- skap	Stor- område	Län	Kommun- grupp	Pendlings- område	Arbetskrafts- och närings- central	
Municipality	Sub- regional unit	Region	Major region	Pro- vince	Munici- pal group	Travel-to- work area	Employment and Economic Development Centre	
	Fredrikshamn se 075							
062	Föglö	212	21	6	6	3	52	02
065	Geta	211	21	6	6	3	52	02
	Grankulla se 235							
	Gustavs se 304							
069	Haapajarvi	176	17	5	4	2	00	13
071	Haapavesi	175	17	5	4	2	00	13
072	Hailuoto - Karlö	171	17	5	4	3	45	13
073	Halikko	022	02	2	2	3	06	02
074	Haisua	161	16	4	2	3	00	12
075	Hamina - Fredrikshamn	082	08	2	1	1	22	06
076	Hammarland Hangö se 078	211	21	6	6	3	52	02
077	Hankasalmi	132	13	4	2	3	00	10
078	Hanko - Hangö	013	01	1	1	1	00	01
079	Harjavalta	043	04	2	2	1	09	03
081	Hartola	072	07	2	1	3	00	04
082	Hattula	051	05	2	1	2	13	04
083	Hauho	051	05	2	1	3	13	04
084	Haukipudas	171	17	5	4	1	45	13
085	Haukivuori	105	10	3	3	3	00	07
086	Hausjärvi	052	05	2	1	3	14	04
	Heinola ks. 111							
090	Heinävesi	103	10	3	3	3	00	07
	Helsingfors se 091							
091	Helsinki - Helsingfors	011	01	1	1	1	01	01
092	Vantaa - Vanda	011	01	1	1	1	01	01
095	Himanka	162	16	4	2	3	00	12
097	Hirvensalmi	101	10	3	3	3	25	07
098	Hollola	071	07	2	1	2	20	04
099	Honkajoki	044	04	2	2	3	00	03
101	Houtskari - Houtskär Houtskär se 101	021	02	2	2	3	00	02
102	Huittinen	042	04	2	2	2	11	03
103	Humppila	053	05	2	1	3	15	04
105	Hyrynsalmi	181	18	3	4	3	00	14
	Hyvinge se 106							
106	Hyvinkää - Hyvinge Hämeenkoski ks. 283	011	01	1	1	1	01	01
108	Hämeenkyrö - Tavastkyro	061	06	2	2	2	16	05
109	Hämeenlinna - Tavastehus Högfors se 224	051	05	2	1	1	13	04
	Idensalmi se 140							
111	Heinola	072	07	2	1	1	00	04
139	li	173	17	5	4	2	45	13
140	Iisalmi - Idensalmi	111	11	3	3	1	29	08
142	Iitti	081	08	2	1	3	00	06
143	Ikaalinen - Ikalis	061	06	2	2	3	00	05

Kunta	Seutu- kunta	Maa- kunta	Suur- alue	Lääni	Kunta- ryhmä	Työssä- käyntialue	Työvoima- ja elinkeino- keskus	
Kommun	Ekonomisk region	Land- skap	Stor- område	Län	Kommun- grupp	Pendlings- område	Arbetskrafts- och närings- central	
Municipality	Sub- regional unit	Region	Major region	Pro- vince	Munici- pal group	Travel-to- work area	Employment and Economic Development Centre	
145	Ikalis se 143 Ilmajoki	142	14	4	2	2	38	11
146	Ilomantsi se 146 Ilomantsi - Ilomants	123	12	3	3	3	00	09
148	Imatra ks. 153 Inari - Enare	197	19	5	5	3	00	15
149	Inkoo - Ingå	013	01	1	1	3	01	01
150	Iniö	021	02	2	2	3	00	02
151	Inkoo ks. 149 Isojoki - Storå	141	14	4	2	3	00	11
152	Isokyrö - Storkyro	151	15	4	2	3	41	12
153	Imatra	093	09	2	1	1	24	06
163	Jaala	081	08	2	1	3	21	06
164	Jakobstad se 598 Jalasjärvi	143	14	4	2	3	00	11
165	Janakkala	051	05	2	1	2	13	04
167	Jockis se 169 Joensuu	122	12	3	3	1	31	09
169	Jokioinen - Jockis	053	05	2	1	3	15	04
170	Jomala	211	21	6	6	3	52	02
171	Joroinen - Jorois Jorois se 171	102	10	3	3	3	30	07
172	Joutsa	132	13	4	2	3	00	10
173	Joutseno	091	09	2	1	2	23	06
174	Juankoski	113	11	3	3	3	00	08
175	Jurva	141	14	4	2	3	00	11
176	Juuka	125	12	3	3	3	00	09
177	Juupajoki	069	06	2	2	3	00	05
178	Juva	102	10	3	3	3	00	07
179	Jyväskylä	131	13	4	2	1	34	10
180	Jyväskylä lk se 180 Jyväskylän mlk - Jyväskylä lk	131	13	4	2	1	34	10
181	Jämijärvi	044	04	2	2	3	12	03
182	Jämsä	134	13	4	2	2	36	10
183	Jämsänkoski	134	13	4	2	2	36	10
184	Jäppilä	105	10	3	3	3	27	07
186	Järvenpää - Träskända	011	01	1	1	1	01	01
202	Kaarina - S:t Karins	023	02	2	2	1	05	02
204	Kaavi	113	11	3	3	3	00	08
205	Kajaani - Kajana Kajana se 205	182	18	3	4	1	48	14
208	Kalajoki	177	17	5	4	2	00	13
210	Kalvola	051	05	2	1	3	13	04
211	Kangasala	064	06	2	2	1	16	05
212	Kangaslampi	102	10	3	3	3	30	07
213	Kangasniemi	101	10	3	3	3	00	07
214	Kankaanpää	044	04	2	2	2	12	03

Kunta	Seutu- kunta	Maa- kunta	Suur- alue	Lääni	Kunta- ryhmä	Työssä- käyntialue	Työvoima- ja elinkeino- keskus	
Kommun	Ekonomisk region	Land- skap	Stor- område	Län	Kommun- grupp	Pendlings- område	Arbetskrafts- och närings- central	
Municipality	Sub- regional unit	Region	Major region	Pro- vince	Munici- pal group	Travel-to- work area	Employment and Economic Development Centre	
216	Kannonkoski	136	13	4	2	3	00	10
217	Kannus	162	16	4	2	2	00	12
218	Karjoki - Bötom	141	14	4	2	3	42	11
219	Karinainen Karis se 220 Karislojo se 223	025	02	2	2	3	05	02
220	Karjaa - Karis	013	01	1	1	2	03	01
223	Karjalohja - Karislojo	012	01	1	1	3	02	01
224	Karkkila - Högfors Karleby se 272 Karlö se 072	012	01	1	1	2	01	01
226	Karstula	136	13	4	2	3	00	10
227	Karttula	112	11	3	3	3	28	08
230	Karvia	044	04	2	2	3	00	03
231	Kaskinen - Kaskö Kaskö se 231	153	15	4	2	1	00	12
232	Kauhajoki	141	14	4	2	2	00	11
233	Kauhava	145	14	4	2	2	00	11
235	Kauniainen - Grankulla Kaustby se 236	011	01	1	1	1	01	01
236	Kaustinen - Kaustby	161	16	4	2	3	00	12
239	Keitele Kelviä se 315	111	11	3	3	3	00	08
240	Kemi Kemijärvi ks. 320	192	19	5	5	1	50	15
241	Keminmaa	192	19	5	5	2	50	15
243	Kemiö - Kimito	021	02	2	2	3	00	02
244	Kempele	171	17	5	4	1	45	13
245	Kerava - Kervo	011	01	1	1	1	01	01
246	Kerimäki Kervo se 245	103	10	3	3	3	26	07
247	Kestilä	175	17	5	4	3	00	13
248	Kesälahti	124	12	3	3	3	00	09
249	Keuruu	133	13	4	2	2	37	10
250	Kihniö	061	06	2	2	3	17	05
251	Kiihtelysvaara	122	12	3	3	3	31	09
252	Kiikala	022	02	2	2	3	06	02
254	Kiikoinen	044	04	2	2	3	00	03
255	Kiiminki Kimito se 243	171	17	5	4	3	45	13
256	Kinnula	137	13	4	2	3	00	10
257	Kirkkonummi - Kyrkslätt	011	01	1	1	2	01	01
259	Kisko	022	02	2	2	3	06	02
260	Kitee	124	12	3	3	3	32	09
261	Kittilä	196	19	5	5	3	00	15
262	Kiukainen	041	04	2	2	3	09	03
263	Kiuruvesi	111	11	3	3	3	00	08
265	Kivijärvi Kjulo se 319	136	13	4	2	3	00	10
266	Kodisjoki	041	04	2	2	3	10	03

Kunta	Seutu- kunta	Maa- kunta	Suur- alue	Lääni	Kunta- ryhmä	Työssä- käyntialue	Työvoima- ja elinkeino- keskus	
Kommun	Ekonomisk region	Land- skap	Stor- område	Län	Kommun- grupp	Pendlings- område	Arbetskrafts- och närings- central	
Municipality	Sub- regional unit	Region	Major region	Pro- vince	Munici- pal group	Travel-to- work area	Employment and Economic Development Centre	
271	Kokemäki - Kumo	042	04	2	2	2	00	03
272	Kokkola - Karleby	162	16	4	2	1	44	12
273	Kolari	196	19	5	5	3	00	15
275	Konnevesi	135	13	4	2	3	00	10
276	Kontiolahti	122	12	3	3	3	31	09
277	Korpilahti	134	13	4	2	3	34	10
	Korpo se 279							
279	Korppoo - Korpo	021	02	2	2	3	05	02
	Korsholm se 499							
280	Korsnäs	152	15	4	2	3	00	12
281	Kortesjärvi	146	14	4	2	3	00	11
283	Hämeenkoski	071	07	2	1	3	20	04
284	Koski Tl	025	02	2	2	3	00	02
285	Kotka	082	08	2	1	1	22	06
286	Kouvola	081	08	2	1	1	21	06
287	Kristiinankaupunki - Kristinestad	153	15	4	2	3	42	12
	Kristinestad se 287							
	Kronoby se 288							
288	Kruunupyö - Kronoby	154	15	4	2	3	44	12
289	Kuhmalahti	062	06	2	2	3	16	05
290	Kuhmo	181	18	3	4	3	00	14
291	Kuhmoinen	134	13	4	2	3	00	10
292	Kuivaniemi	173	17	5	4	3	50	13
293	Kullaa	043	04	2	2	3	08	03
295	Kumlinge	212	21	6	6	3	52	02
	Kumo se 271							
297	Kuopio	112	11	3	3	1	28	08
300	Kuortane	144	14	4	2	3	00	11
301	Kurikka	143	14	4	2	2	00	11
303	Kuru	069	06	2	2	3	16	05
304	Kustavi - Gustavs	024	02	2	2	3	00	02
305	Kuusamo	178	17	5	4	2	00	13
306	Kuusankoski	081	08	2	1	1	21	06
308	Kuusjoki	022	02	2	2	3	06	02
309	Outokumpu	121	12	3	3	2	00	09
310	Kylmäkoski	063	06	2	2	3	00	05
	Kyrkslätt se 257							
312	Kyyjärvi	136	13	4	2	3	00	10
315	Kälviä - Kelviä	162	16	4	2	3	44	12
316	Kärkölä	071	07	2	1	3	20	04
317	Kärsämäki	176	17	5	4	3	00	13
318	Kökar	212	21	6	6	3	52	02
319	Köyliö - Kjölo	042	04	2	2	3	10	03
320	Kemijärvi	194	19	5	5	2	51	15
398	Lahti - Lahtis	071	07	2	1	1	20	04
	Lahtis se 398							
	Laihela se 399							
399	Laihia - Laihela	151	15	4	2	2	41	12
400	Laitila	024	02	2	2	2	00	02

Kunta	Seutu- kunta	Maa- kunta	Suur- alue	Lääni	Kunta- ryhmä	Työssä- käyntialue	Työvoima- ja elinkeino- keskus
Kommun	Ekonomisk region	Land- skap	Stor- område	Län	Kommun- grupp	Pendlings- område	Arbetskrafts- och närings- central
Municipality	Sub- regional unit	Region	Major region	Pro- vince	Munici- pal group	Travel-to- work area	Employment and Economic Development Centre
401 Lammi	051	05	2	1	3	00	04
Lapinjärvi ks. 407							
402 Lapinlahti	111	11	3	3	3	00	08
403 Lappajärvi	146	14	4	2	3	00	11
405 Lappeenranta - Villmanstrand	091	09	2	1	1	23	06
406 Lappi	041	04	2	2	3	10	03
Lappo se 408							
Lapträsk se 407							
407 Lapinjärvi - Lapträsk	202	20	1	1	3	00	01
408 Lapua - Lappo	145	14	4	2	2	00	11
Larsmo se 440							
410 Laukaa	131	13	4	2	2	34	10
413 Lavia	044	04	2	2	3	00	03
414 Lehtimäki	144	14	4	2	3	00	11
415 Leivonmäki	132	13	4	2	3	00	10
416 Lemi	092	09	2	1	3	23	06
417 Lemland	211	21	6	6	3	52	02
418 Lempäälä	064	06	2	2	2	16	05
419 Lemu	023	02	2	2	3	05	02
420 Leppävirta	114	11	3	3	3	30	08
421 Lestijärvi	161	16	4	2	3	00	12
422 Lieksa	125	12	3	3	2	00	09
423 Lieto - Lundo	023	02	2	2	2	05	02
424 Liljendal	202	20	1	1	3	04	01
Lillkyro se 942							
Limingo se 425							
425 Liminka - Limingo	171	17	5	4	3	45	13
426 Liperi	122	12	3	3	3	31	09
Lochteå se 429							
Lohja ks. 444							
429 Lohtaja - Lochteå	162	16	4	2	3	44	12
430 Loimaa	025	02	2	2	1	07	02
Loimaa kommun se 431							
431 Loimaan kunta - Loimaa kommun	025	02	2	2	3	07	02
Lojo se 444							
433 Loppi	052	05	2	1	3	14	04
434 Loviisa - Lovisa	202	20	1	1	1	04	01
Lovisa se 434							
435 Luhanka	132	13	4	2	3	00	10
436 Lumijoki	171	17	5	4	3	45	13
438 Lumpparland	211	21	6	6	3	52	02
Lundo se 423							
439 Luopioinen	062	06	2	2	3	00	05
440 Luoto - Larsmo	154	15	4	2	3	43	12
441 Luumäki	092	09	2	1	3	00	06
442 Luvia	043	04	2	2	3	08	03
443 Längelmäki	069	06	2	2	3	00	05
444 Lohja - Lojo	012	01	1	1	1	02	01

Kunta	Seutu- kunta	Maa- kunta	Suur- alue	Lääni	Kunta- ryhmä	Työssä- käyntialue	Työvoima- ja elinkeino- keskus	
Kommun	Ekonomisk region	Land- skap	Stor- område	Län	Kommun- grupp	Pendlings- område	Arbetskrafts- och närings- central	
Municipality	Sub- regional unit	Region	Major region	Pro- vince	Munici- pal group	Travel-to- work area	Employment and Economic Development Centre	
475	Maalahti - Malax	152	15	4	2	3	41	12
476	Maaninka	112	11	3	3	3	28	08
478	Maarianhamina - Mariehamn	211	21	6	6	1	52	02
479	Maksamaa - Maxmo Malax se 475 Mariehamn se 478	152	15	4	2	3	41	12
480	Marttila	025	02	2	2	3	05	02
481	Masku Maxmo se 479	023	02	2	2	3	05	02
482	Mellilä	025	02	2	2	3	07	02
483	Merijärvi	177	17	5	4	3	46	13
484	Merikarvia - Sastmola	044	04	2	2	3	00	03
485	Merimasku	023	02	2	2	3	05	02
489	Miehikkälä	082	08	2	1	3	00	06
490	Mietoinen	024	02	2	2	3	05	02
491	Mikkeli - S:t Michel	101	10	3	3	1	25	07
493	Mouhijärvi	068	06	2	2	3	16	05
494	Muhos	171	17	5	4	2	45	13
495	Multia	133	13	4	2	3	37	10
498	Muonio	196	19	5	5	3	00	15
499	Mustasaari - Korsholm	152	15	4	2	2	41	12
500	Muurame	131	13	4	2	2	34	10
501	Muurla	022	02	2	2	3	06	02
503	Mynämäki	024	02	2	2	3	05	02
504	Myrskylä - Mörskom	201	20	1	1	3	00	01
505	Mäntsälä	011	01	1	1	2	01	01
506	Mänttä	069	06	2	2	1	18	05
507	Mäntyharju Mörskom se 504	101	10	3	3	2	00	07
529	Naantali - Nådendal Nagu se 533	023	02	2	2	1	05	02
531	Nakkila	043	04	2	2	2	08	03
532	Nastola	071	07	2	1	2	20	04
533	Nauvo - Nagu	021	02	2	2	3	00	02
534	Nilsjä	113	11	3	3	3	00	08
535	Nivala	176	17	5	4	2	00	13
536	Nokia	064	06	2	2	1	16	05
537	Noormarkku - Norrmark Norrmark se 537	043	04	2	2	2	08	03
538	Nousiainen - Nousis Nousis se 538	023	02	2	2	3	05	02
540	Nummi-Pusula	012	01	1	1	3	02	01
541	Nurmes	125	12	3	3	2	33	09
543	Nurmijärvi	011	01	1	1	2	01	01
544	Nurmo Nykarleby se 893 Nyslott se 740 Nystad se 895	142	14	4	2	2	38	11

Kunta	Seutu- kunta	Maa- kunta	Suur- alue	Lääni	Kunta- ryhmä	Työssä- käyntialue	Työvoima- ja elinkeino- keskus
Kommun	Ekonomisk region	Land- skap	Stor- område	Län	Kommun- grupp	Pendlings- område	Arbetskrafts- och närings- central
Municipality	Sub- regional unit	Region	Major region	Pro- vince	Munici- pal group	Travel-to- work area	Employment and Economic Development Centre
Nådendal se 529							
Närpes se 545							
545 Närpiö - Närpes	153	15	4	2	3	00	12
559 Oravainen - Oravais	152	15	4	2	3	00	12
Oravais se 559							
560 Orimattila	071	07	2	1	2	20	04
561 Oripää	025	02	2	2	3	00	02
562 Orivesi	069	06	2	2	2	16	05
563 Oulainen	177	17	5	4	2	00	13
564 Oulu - Uleåborg	171	17	5	4	1	45	13
567 Oulunsalo	171	17	5	4	1	45	13
Outokumpu ks. 309							
573 Parainen - Pargas	021	02	2	2	2	05	02
576 Padasjoki	071	07	2	1	3	00	04
577 Paimio - Pemar	023	02	2	2	2	05	02
578 Paltamo	182	18	3	4	3	48	14
Parainen ks. 573							
Pargas se 573							
580 Parikkala	094	09	2	1	3	00	06
581 Parkano	061	06	2	2	2	17	05
582 Pattijoki	174	17	5	4	2	46	13
Pedersöre ks. 599							
583 Pelkosenniemi	194	19	5	5	3	51	15
Pello ks. 854							
Pemar se 577							
584 Perho	161	16	4	2	3	00	12
585 Pernaja - Pernå	202	20	1	1	3	00	01
586 Perniö - Bjärnä	022	02	2	2	3	06	02
Pernå se 585							
587 Perteli	022	02	2	2	3	06	02
588 Pertunmaa	101	10	3	3	3	00	07
589 Peräseinäjoki	143	14	4	2	3	38	11
592 Petäjavesi	133	13	4	2	3	34	10
593 Pieksämäki	105	10	3	3	1	27	07
594 Pieksämäen mlk - Pieksämäki lk	105	10	3	3	3	27	07
Pieksämäki ks. 593							
Pieksämäki lk se 594							
595 Pielavesi	111	11	3	3	3	00	08
598 Pietarsaari - Jakobstad	154	15	4	2	1	43	12
599 Pedersören kunta - Pedersöre	154	15	4	2	3	43	12
601 Pihtipudas	137	13	4	2	3	00	10
602 Piiikkiö - Pikis	023	02	2	2	2	05	02
603 Piippola	175	17	5	4	3	00	13
Pikis se 602							
604 Pirkkala - Birkala	064	06	2	2	1	16	05
606 Pohja - Pojo	013	01	1	1	3	03	01
Pojo se 606							
607 Polvijärvi	121	12	3	3	3	31	09

Kunta	Seutu- kunta	Maa- kunta	Suur- alue	Lääni	Kunta- ryhmä	Työssä- käyntialue	Työvoima- ja elinkeino- keskus	
Kommun	Ekonomisk region	Land- skap	Stor- område	Län	Kommun- grupp	Pendlings- område	Arbetskrafts- och närings- central	
Municipality	Sub- regional unit	Region	Major region	Pro- vince	Munici- pal group	Travel-to- work area	Employment and Economic Development Centre	
608	Pomarkku - Pårmark	043	04	2	2	3	08	03
609	Pori - Björneborg	043	04	2	2	1	08	03
611	Pornainen - Borgnäs Porvoo ks. 638	011	01	1	1	3	01	01
614	Posio	194	19	5	5	3	00	15
615	Pudasjärvi	173	17	5	4	3	00	13
616	Pukkila	201	20	1	1	3	00	01
617	Pulkki	175	17	5	4	3	00	13
618	Punkaharju	103	10	3	3	3	00	07
619	Punkalaidun	042	04	2	2	3	00	03
620	Puolanka	181	18	3	4	3	00	14
623	Puumala	102	10	3	3	3	00	07
624	Pyhtää - Pyttis	082	08	2	1	3	22	06
625	Pyhäjoki	174	17	5	4	3	46	13
626	Pyhäjärvi	176	17	5	4	3	00	13
630	Pyhäntä	175	17	5	4	3	00	13
631	Pyhäranta	024	02	2	2	3	10	02
632	Pyhäselkä	122	12	3	3	3	31	09
633	Pylkönmäki Pyttis se 624 Pårmark se 608	136	13	4	2	3	00	10
635	Pälkäne	062	06	2	2	3	16	05
636	Pöytyä	025	02	2	2	3	05	02
638	Porvoo - Borgå	201	20	1	1	1	01	01
678	Raahe - Brahestad	174	17	5	4	1	46	13
680	Raisio - Reso	023	02	2	2	1	05	02
681	Rantasalmi	102	10	3	3	3	00	07
682	Rantsila	175	17	5	4	3	00	13
683	Ranua	191	19	5	5	3	00	15
684	Rauma - Raumo Raumo se 684	041	04	2	2	1	10	03
686	Rautalampi	115	11	3	3	3	00	08
687	Rautavaara	113	11	3	3	3	00	08
689	Rautjärvi	093	09	2	1	3	00	06
691	Reisjärvi	176	17	5	4	3	00	13
692	Renko Reso se 680	051	05	2	1	3	13	04
694	Riihimäki Rimito se 705	052	05	2	1	1	14	04
696	Ristiina	101	10	3	3	3	25	07
697	Ristijärvi	182	18	3	4	3	00	14
698	Rovaniemi	191	19	5	5	1	49	15
699	Rovaniemen mlk - Rovaniemi lk Rovaniemi ks. 698 Rovaniemi lk se 699	191	19	5	5	2	49	15
700	Ruokolahti	093	09	2	1	3	24	06
701	Ruotsinpyhtää - Strömfors	202	20	1	1	3	04	01
702	Ruovesi	069	06	2	2	3	00	05

Kunta	Seutu- kunta	Maa- kunta	Suur- alue	Lääni	Kunta- ryhmä	Työssä- käyntialue	Työvoima- ja elinkeino- keskus	
Kommun	Ekonomisk region	Land- skap	Stor- område	Län	Kommun- grupp	Pendlings- område	Arbetskrafts- och närings- central	
Municipality	Sub- regional unit	Region	Major region	Pro- vince	Munici- pal group	Travel-to- work area	Employment and Economic Development Centre	
704	Rusko	023	02	2	2	3	05	02
	Ruukki ks. 708							
705	Rymättylä - Rimito	023	02	2	2	3	05	02
707	Rääkkylä	124	12	3	3	3	00	09
	S:t Karins se 202							
	S:t Michel se 491							
708	Ruukki	174	17	5	4	3	46	13
728	Saari	094	09	2	1	3	00	06
729	Saarijärvi	136	13	4	2	3	00	10
	Sagu se 738							
730	Sahalahti	062	06	2	2	3	16	05
732	Salla	194	19	5	5	3	00	15
734	Salo	022	02	2	2	1	06	02
736	Saltvik	211	21	6	6	3	52	02
737	Sammatti	012	01	1	1	3	02	01
	Sastmola se 484							
738	Sauvo - Sagu	023	02	2	2	3	05	02
739	Savitaipale	092	09	2	1	3	23	06
740	Savonlinna - Nyslott	103	10	3	3	1	26	07
741	Savonranta	103	10	3	3	3	00	07
742	Savukoski	194	19	5	5	3	00	15
743	Seinäjäki	142	14	4	2	1	38	11
	Sibbo se 753							
746	Sievi	177	17	5	4	3	00	13
747	Siikainen	044	04	2	2	3	00	03
748	Siikajoki	174	17	5	4	3	46	13
749	Siilinjärvi	112	11	3	3	2	28	08
751	Simo	192	19	5	5	3	50	15
753	Sipoo - Sibbo	201	20	1	1	2	01	01
754	Anjalankoski	081	08	2	1	2	21	06
755	Siuntio - Sjundeå	011	01	1	1	3	01	01
	Sjundeå se 755							
758	Sodankylä	197	19	5	5	3	00	15
759	Soini	144	14	4	2	3	00	11
761	Somero	022	02	2	2	3	00	02
762	Sonkajärvi	111	11	3	3	3	29	08
765	Sotkamo	182	18	3	4	3	48	14
766	Sottunga	212	21	6	6	3	52	02
	Storkyro se 152							
	Storå se 151							
	Strömfors se 701							
768	Sulkava	102	10	3	3	3	00	07
770	Sumiainen	135	13	4	2	3	00	10
771	Sund	211	21	6	6	3	52	02
772	Suodenniemi	068	06	2	2	3	00	05
774	Suolahti	135	13	4	2	1	35	10
775	Suomenniemi	092	09	2	1	3	00	06
776	Suomusjärvi	022	02	2	2	3	06	02
777	Suomussalmi	181	18	3	4	3	00	14
778	Suonenjoki	115	11	3	3	2	00	08
781	Sysmä	072	07	2	1	3	00	04

Kunta	Seutu- kunta	Maa- kunta	Suur- alue	Lääni	Kunta- ryhmä	Työssä- käyntialue	Työvoima- ja elinkeino- keskus	
Kommun	Ekonomisk region	Land- skap	Stor- område	Län	Kommun- grupp	Pendlings- område	Arbetskrafts- och närings- central	
Municipality	Sub- regional unit	Region	Major region	Pro- vince	Munici- pal group	Travel-to- work area	Employment and Economic Development Centre	
783	Säkylä	042	04	2	2	3	10	03
784	Särkisalo - Finby	022	02	2	2	3	06	02
785	Vaala	182	18	3	4	3	00	14
831	Taipalsaari	092	09	2	1	3	23	06
832	Taivalkoski	178	17	5	4	3	00	13
833	Taivassalo - Tövsala	024	02	2	2	3	05	02
834	Tammela	053	05	2	1	3	15	04
	Tammerfors se 837							
835	Tammisaari - Ekenäs	013	01	1	1	2	03	01
837	Tampere - Tammerfors	064	06	2	2	1	16	05
838	Tarvasjoki	025	02	2	2	3	05	02
	Tavastehus se 109							
	Tavastkyro se 108							
844	Tervo	115	11	3	3	3	00	08
845	Tervola	192	19	5	5	3	00	15
846	Teuva - Östermark	141	14	4	2	3	00	11
848	Tohmajärvi	124	12	3	3	3	32	09
849	Toholampi	161	16	4	2	3	00	12
	Toijala ks. 864							
850	Toivakka	132	13	4	2	3	34	10
	Torneå se 851							
851	Tornio - Torneå	192	19	5	5	1	00	15
	Träskända se 186							
853	Turku - Åbo	023	02	2	2	1	05	02
	Tusby se 858							
854	Pello	193	19	5	5	3	00	15
855	Tuulos	051	05	2	1	3	13	04
856	Tuupovaara	123	12	3	3	3	00	09
857	Tuusniemi	113	11	3	3	3	00	08
858	Tuusula - Tusby	011	01	1	1	1	01	01
859	Tyrnävä	171	17	5	4	3	45	13
	Tövsala se 833							
863	Töysä	144	14	4	2	3	39	11
	Uleåborg se 564							
864	Toijala	063	06	2	2	1	00	05
885	Ullava	161	16	4	2	3	00	12
886	Ulvila - Ulvsby	043	04	2	2	1	08	03
	Ulvby se 886							
887	Urkala	063	06	2	2	3	00	05
889	Utajärvi	173	17	5	4	3	00	13
890	Utsjoki	197	19	5	5	3	00	15
891	Uukuniemi	094	09	2	1	3	00	06
892	Uurainen	131	13	4	2	3	34	10
893	Uusikaarlepyy - Nykarleby	154	15	4	2	3	00	12
895	Uusikaupunki - Nystad	024	02	2	2	2	00	02
	Vaala ks. 785							
905	Vaasa - Vasa	152	15	4	2	1	41	12
906	Vahto	023	02	2	2	3	05	02

Kunta	Seutu- kunta	Maa- kunta	Suur- alue	Lääni	Kunta- ryhmä	Työssä- käyntialue	Työvoima- ja elinkeino- keskus	
Kommun	Ekonomisk region	Land- skap	Stor- område	Län	Kommun- grupp	Pendlings- område	Arbetskrafts- och närings- central	
Municipality	Sub- regional unit	Region	Major region	Pro- vince	Munici- pal group	Travel-to- work area	Employment and Economic Development Centre	
908	Valkeakoski	063	06	2	2	1	00	05
909	Valkeala	081	08	2	1	2	21	06
911	Valtimo	125	12	3	3	3	33	09
912	Vammala	068	06	2	2	2	19	05
913	Vampula	042	04	2	2	3	11	03
	Vanda se 092							
	Vantaa ks. 092							
915	Varkaus	114	11	3	3	1	30	08
916	Varpaisjärvi	111	11	3	3	3	00	08
	Vasa se 905							
	Veckelax se 917							
917	Vehkalahti - Veckelax	082	08	2	1	2	22	06
918	Vehmaa	024	02	2	2	3	00	02
919	Vehmersalmi	112	11	3	3	3	28	08
920	Velkua	023	02	2	2	3	05	02
921	Vesanto	115	11	3	3	3	00	08
922	Vesilahti	064	06	2	2	3	16	05
923	Västanfjärd	021	02	2	2	3	00	02
924	Veteli - Vetil	161	16	4	2	3	00	12
	Vetil se 924							
	Vichtis se 927							
925	Vieremä	111	11	3	3	3	29	08
926	Vihanti	174	17	5	4	3	46	13
927	Vihti - Vichtis	012	01	1	1	2	01	01
928	Viiala	063	06	2	2	1	16	05
931	Viitasaari	137	13	4	2	3	00	10
932	Viljakkala	061	06	2	2	3	16	05
	Villmanstrand se 405							
	Villnäs se 017							
933	Vilppula	069	06	2	2	3	18	05
934	Vimpeli	146	14	4	2	3	00	11
	Virdois se 936							
935	Virolahti	082	08	2	1	3	00	06
936	Virrat - Virdois	069	06	2	2	3	00	05
937	Virtasalmi	105	10	3	3	3	27	07
940	Vuolijoki	182	18	3	4	3	48	14
941	Vårdö	212	21	6	6	3	52	02
942	Vähäkyrö - Lillkyro	151	15	4	2	3	41	12
943	Värtsilä	124	12	3	3	3	00	09
	Västanfjärd ks. 923							
	Vörå se 944							
944	Vöyri - Vörå	152	15	4	2	3	41	12
971	Ylihärmä	145	14	4	2	3	40	11
972	Yli-Ii	173	17	5	4	3	45	13
973	Ylikiminki	173	17	5	4	3	45	13
975	Ylistaro	142	14	4	2	3	38	11
976	Ylitornio - Övertorneå	193	19	5	5	3	00	15
977	Ylivieska	177	17	5	4	2	47	13
978	Ylämaa	092	09	2	1	3	23	06
979	Yläne	025	02	2	2	3	05	02
980	Ylöjärvi	064	06	2	2	1	16	05

Kunta	Seutu- kunta	Maa- kunta	Suur- alue	Lääni	Kunta- ryhmä	Työssä- käyntialue	Työvoima- ja elinkeino- keskus
Kommun	Ekonomisk region	Land- skap	Stor- område	Län	Kommun- grupp	Pendlings- område	Arbetskrafts- och närings- central
Municipality	Sub- regional unit	Region	Major region	Pro- vince	Munici- pal group	Travel-to- work area	Employment and Economic Development Centre
981 Ypäjä Åbo se 853	053	05	2	1	3	15	04
988 Äetsä	068	06	2	2	3	19	05
989 Ähtäri - Etseri	144	14	4	2	3	00	11
992 Äänekoski Östermark se 846 Övertorneå se 976	135	13	4	2	2	35	10

- Taulukko 11. Suomen NUTS-aluejako: kunnat suuralueit-
tain, maakunnittain ja seutukunnittain*
- Tabell 11. NUTS-regionerna i Finland: kommunerna efter
storområde, landskap och ekonomisk region*
- Table 11. NUTS regional division of Finland: municipalities
by major region, region and sub-regional unit*

NUTS 1

NUTS 2 – Suuralue

NUTS 3 – Maakunta

NUTS 4 – Seutukunta

NUTS 5 - Kunta

Manner-Suomi - Fasta Finland - Mainland Finland

1 Uusimaa - Nyland - Uusimaa

01 Uusimaa - Nyland - Uusimaa

011 Helsingin seutukunta

- 049 Espoo - Esbo
- 091 Helsinki - Helsingfors
- 106 Hyvinkää - Hyvinge
- 186 Järvenpää - Träskända
- 235 Kauniainen - Grankulla
- 245 Kerava - Kervo
- 257 Kirkkonummi - Kyrkslätt
- 505 Mäntsälä
- 543 Nurmijärvi
- 611 Pornainen - Borgnäs
- 755 Siuntio - Sjundeå
- 858 Tuusula - Tusby
- 092 Vantaa - Vanda

012 Lohjan seutukunta

- 223 Karjalohja - Karislojo
- 224 Karkkila - Högfors
- 444 Lohja - Lojo
- 540 Nummi-Pusula
- 737 Sammatti
- 927 Vihti - Vichtis

013 Tammisaaren seutukunta

- 078 Hanko - Hangö
- 149 Inkoo - Ingå
- 220 Karjaa - Karis
- 606 Pohja - Pojo
- 835 Tammisaari - Ekenäs

NUTS 1

NUTS 2 – Suuralue

NUTS 3 – Maakunta

NUTS 4 – Seutukunta

NUTS 5 - Kunta

20 Itä-Uusimaa - Östra Nyland - Itä-Uusimaa

201 Porvoon seutukunta

- 018 Askola
- 504 Myrskylä - Mörskom
- 638 Porvoo - Borgå
- 616 Pukkila
- 753 Sipoo - Sibbo

202 Loviisan seutukunta

- 407 Lapinjärvi - Lappträsk
- 424 Liljendal
- 434 Loviisa - Lovisa
- 585 Pernaja - Pernå
- 701 Ruotsinpyhtää - Strömfors

2 Etelä-Suomi - Södra Finland - Southern Finland

02 Varsinais-Suomi - Egentliga Finland - Varsinais-Suomi

021 Åboland-Turunmaan seutukunta

- 040 Dragsfjärd
- 101 Houtskari - Houtskär
- 150 Iniö
- 243 Kemiö - Kimito
- 279 Korppoo - Korpo
- 533 Nauvo - Nagu
- 573 Parainen - Pargas
- 923 Västanfjärd

022 Salon seutukunta

- 073 Halikko
- 252 Kiikala
- 259 Kisko
- 308 Kuusjoki
- 501 Muurla
- 586 Perniö - Bjärnä
- 587 Perteli
- 734 Salo
- 761 Somero
- 776 Suomensjärvi
- 784 Särkisalo - Finby

023 Turun seutukunta

- 017 Askainen - Villnäs
 - 202 Kaarina - S:t Karins
 - 419 Lemu
-

NUTS 1

NUTS 2 – Suuralue

NUTS 3 – Maakunta

NUTS 4 – Seutukunta

NUTS 5 - Kunta

423 Lieto - Lundo

481 Masku

485 Merimasku

529 Naantali - Nådendal

538 Nousiainen - Nousis

577 Paimio - Pemar

602 Piikkiö - Pikis

680 Raisio - Reso

704 Rusko

705 Rymättylä - Rimito

738 Sauvo - Sagu

853 Turku - Åbo

906 Vahto

920 Velkua

024 Vakka-Suomen seutukunta

304 Kustavi - Gustavs

400 Laitila

490 Mietoinen

503 Mynämäki

631 Pyhärinta

833 Taivassalo - Tövsala

895 Uusikaupunki - Nystad

918 Vehmaa

025 Loimaan seutukunta

006 Alastaro

019 Aura

219 Karinainen

284 Koski Tl

430 Loimaa

431 Loimaan kunta - Loimaa kommun

480 Marttila

482 Mellilä

561 Oripää

636 Pöytyä

838 Tarvasjoki

979 Yläne

04 Satakunta - Satakunta - Satakunta

041 Rauman seutukunta

050 Eura

051 Eurajoki - Euraåminne

262 Kiukainen

NUTS 1

NUTS 2 – Suuralue

NUTS 3 – Maakunta

NUTS 4 – Seutukunta

NUTS 5 - Kunta

266 Kodisjoki

406 Lappi

684 Rauma - Raumo

042 Kaakkois-Satakunnan seutukunta

102 Huittinen

271 Kokemäki - Kumo

319 Köyliö - Kjøulo

619 Punkalaidun

783 Säkyä

913 Vampula

043 Porin seutukunta

079 Harjavalta

293 Kullaa

442 Luvia

531 Nakkila

537 Noormarkku - Norrmark

608 Pomarkku - Påmark

609 Pori - Björneborg

886 Ulvila - Ulvsby

044 Pohjois-Satakunnan seutukunta

099 Honkajoki

181 Jämijärvi

214 Kankaanpää

230 Karvia

254 Kiikoinen

413 Lavia

484 Merikarvia - Sastmola

747 Siikainen

05 Kanta-Häme - Egentliga Tavastland - Kanta-Häme

051 Hämeenlinnan seutukunta

082 Hattula

083 Hauho

109 Hämeenlinna - Tavastehus

165 Janakkala

210 Kalvola

401 Lammi

692 Renko

855 Tuulos

052 Riihimäen seutukunta

086 Hausjärvi

NUTS 1

NUTS 2 – Suuralue

NUTS 3 – Maakunta

NUTS 4 – Seutukunta

NUTS 5 - Kunta

433 Loppi

694 Riihimäki

053 Forssan seutukunta

061 Forssa

103 Humppila

169 Jokioinen - Jockis

834 Tammela

981 Ypäjä

06 Pirkanmaa - Birkaland - Pirkanmaa

061 Luoteis-Pirkanmaan seutukunta

108 Hämeenkyrö - Tavastkyro

143 Ikaalinen - Ikaalis

250 Kihniö

581 Parkano

932 Viljakkala

062 Kaakkois-Pirkanmaan seutukunta

289 Kuhmalampi

439 Luopioinen

635 Pälkäne

730 Sahalahti

063 Etelä-Pirkanmaan seutukunta

310 Kylmäkoski

864 Toijala

887 Urjala

908 Valkeakoski

928 Viiala

064 Tampereen seutukunta

211 Kangasala

418 Lempäälä

536 Nokia

604 Pirkkala - Birkala

837 Tampere - Tammerfors

922 Vesilahti

980 Ylöjärvi

068 Lounais-Pirkanmaan seutukunta

493 Mouhijärvi

772 Suodenniemi

912 Vammala

988 Äetsä

069 Ylä-Pirkanmaan seutukunta

NUTS 1

NUTS 2 – Suuralue

NUTS 3 – Maakunta

NUTS 4 – Seutukunta

NUTS 5 - Kunta

177 Juupajoki
303 Kuru
443 Längelmäki
506 Mänttä
562 Orivesi
702 Ruovesi
933 Vilppula
936 Virrat - Virdois

07 Päijät-Häme - Päijänne-Tavastland - Päijät-Häme

071 Lahden seutukunta

015 Artjärvi - Artsjö
016 Asikkala
098 Hollola
283 Hämeenkoski
316 Kärkölä
398 Lahti - Lahtis
532 Nastola
560 Orimattila
576 Padasjoki

072 Heinolan seutukunta

081 Hartola
111 Heinola
781 Sysmä

08 Kymenlaakso - Kymmenedalen - Kymenlaakso

081 Kouvolan seutukunta

754 Anjalankoski
044 Elimäki
142 Iitti
163 Jaala
286 Kouvola
306 Kuusankoski
909 Valkeala

082 Kotkan-Haminan seutukunta

075 Hamina - Fredrikshamn
285 Kotka
489 Miehikkälä
624 Pyhtää - Pyttis
917 Vehkalahti - Veckelax
935 Virolahti

09 Etelä-Karjala - Södra Karelen - South Karelia

NUTS 1

NUTS 2 – Suuralue

NUTS 3 – Maakunta

NUTS 4 – Seutukunta

NUTS 5 - Kunta

091 Lappeenrannan seutukunta

173 Joutseno

405 Lappeenranta - Villmanstrand

092 Länsi-Saimaan seutukunta

416 Lemi

441 Luumäki

739 Savitaipale

775 Suomenniemi

831 Taipalsaari

978 Ylämaa

093 Imatran seutukunta

153 Imatra

689 Rautjärvi

700 Ruokolahti

094 Kärkikuntien seutukunta

580 Parikkala

728 Saari

891 Uukuniemi

3 Itä-Suomi - Östra Finland - Eastern Finland

10 Etelä-Savo - Södra Savolax - Etelä-Savo

101 Mikkelin seutukunta

097 Hirvensalmi

213 Kangasniemi

491 Mikkelin - S:t Michel

507 Mäntyharju

588 Pertunmaa

696 Ristiina

102 Juvan seutukunta

171 Joroinen - Jorois

178 Juva

212 Kangaslampi

623 Puumala

681 Rantasalmi

768 Sulkava

103 Savonlinnan seutukunta

046 Enonkoski

090 Heinävesi

246 Kerimäki

618 Punkaharju

740 Savonlinna - Nyslott

NUTS 1

NUTS 2 – Suuralue

NUTS 3 – Maakunta

NUTS 4 – Seutukunta

NUTS 5 - Kunta

741 Savonranta

105 Pieksämäen seutukunta

085 Haukivuori

184 Jäppilä

594 Pieksämäen mlk - Pieksämäki lk

593 Pieksämäki

937 Virtasalmi

11 Pohjois-Savo - Norra Savolax - Pohjois-Savo

111 Ylä-Savon seutukunta

140 Iisalmi - Idensalmi

239 Keitele

263 Kiuruvesi

402 Lapinlahti

595 Pielavesi

762 Sonkajärvi

916 Varpaisjärvi

925 Vieremä

112 Kuopion seutukunta

227 Karttula

297 Kuopio

476 Maaninka

749 Siilinjärvi

919 Vehmersalmi

113 Koillis-Savon seutukunta

174 Juankoski

204 Kaavi

534 Nilsjä

687 Rautavaara

857 Tuusniemi

114 Varkauden seutukunta

420 Leppävirta

915 Varkaus

115 Sisä-Savon seutukunta

686 Rautalampi

778 Suonenjoki

844 Tervo

921 Vesanto

12 Pohjois-Karjala - Norra Karelen - North Karelia

121 Outokummun seutukunta

309 Outokumpu

NUTS 1

NUTS 2 – Suuralue

NUTS 3 – Maakunta

NUTS 4 – Seutukunta

NUTS 5 - Kunta

607 Polvijärvi

122 Joensuun seutukunta

045 Eno

167 Joensuu

251 Kiihtelysvaara

276 Kontiolahti

426 Liperi

632 Pyhäselkä

123 Ilomantsin seutukunta

146 Ilomantsi - Ilomants

856 Tuupovaara

124 Keski-Karjalan seutukunta

248 Kesälahti

260 Kitee

707 Rääkkylä

848 Tohmajärvi

943 Värtsilä

125 Pielisen Karjalan seutukunta

176 Juuka

422 Lieksa

541 Nurmes

911 Valtimo

18 Kainuu - Kajanaland - Kainuu

181 Kehys-Kainuun seutukunta

105 Hyrynsalmi

290 Kuhmo

620 Puolanka

777 Suomussalmi

182 Kajaanin seutukunta

205 Kajaani - Kajana

578 Paltamo

697 Ristijärvi

765 Sotkamo

785 Vaala

940 Vuolijoki

4 Väli-Suomi - Mellanfinland - Mid-Finland

13 Keski-Suomi - Mellersta Finland - Central Finland

131 Jyväskylän seutukunta

179 Jyväskylä

NUTS 1

NUTS 2 – Suuralue

NUTS 3 – Maakunta

NUTS 4 – Seutukunta

NUTS 5 - Kunta

180 Jyväskylän mlk - Jyväskylä lk

410 Laukaa

500 Muurame

892 Uurainen

132 Kaakkoisen Keski-Suomen seutukunta

077 Hankasalmi

172 Joutsa

415 Leivonmäki

435 Luhanka

850 Toivakka

133 Keuruun seutukunta

249 Keuruu

495 Multia

592 Petäjävesi

134 Jämsän seutukunta

182 Jämsä

183 Jämsänkoski

277 Korpilahti

291 Kuhmoinen

135 Äänekosken seutukunta

275 Konnevesi

770 Sumiainen

774 Suolahti

992 Äänekoski

136 Saarijärven seutukunta

216 Kannonkoski

226 Karstula

265 Kivijärvi

312 Kyyjärvi

633 Pylkönmäki

729 Saarijärvi

137 Viitasaaren seutukunta

256 Kinnula

601 Pihtipudas

931 Viitasaari

14 Etelä-Pohjanmaa - Södra Österbotten - South Ostrobothnia

141 Suupohjan seutukunta

151 Isojoki - Storå

175 Jurva

218 Karijoki - Bötom

NUTS 1

NUTS 2 – Suuralue

NUTS 3 – Maakunta

NUTS 4 – Seutukunta

NUTS 5 - Kunta

232 Kauhajoki

846 Teuva - Östermark

142 Pohjoisten seinänaapurien seutukunta

145 Ilmajoki

544 Nurmo

743 Seinäjoki

975 Ylistaro

143 Eteläisten seinänaapurien seutukunta

164 Jalasjärvi

301 Kurikka

589 Peräseinäjoki

144 Kuusiokuntien seutukunta

010 Alavus

300 Kuortane

414 Lehtimäki

759 Soini

863 Töysä

989 Ähtäri - Etseri

145 Härmänmaan seutukunta

004 Alahärmä

233 Kauhava

408 Lapua - Lappo

971 Ylihärmä

146 Järviseudun seutukunta

005 Alajärvi

052 Evijärvi

281 Kortesejärvi

403 Lappajärvi

934 Vimpeli

15 Pohjanmaa - Österbotten - Ostrobothnia

151 Kyrönmaan seutukunta

152 Isokyrö - Storkyro

399 Laihia - Laihela

942 Vähäkyrö - Lillkyro

152 Vaasan seutukunta

280 Korsnäs

475 Maalhti - Malax

479 Maksamaa - Maxmo

499 Mustasaari - Korsholm

559 Oravainen - Oravais

NUTS 1

NUTS 2 – Suuralue

NUTS 3 – Maakunta

NUTS 4 – Seutukunta

NUTS 5 - Kunta

905 Vaasa - Vasa

944 Vöyri - Vörå

153 Sydösterbottens kustregion

231 Kaskinen - Kaskö

287 Kristiinankaupunki - Kristinestad

545 Närpiö - Närpes

154 Jakobstadsregionen

288 Kruunupyy - Kronoby

440 Luoto - Larsmo

599 Pedersören kunta - Pedersöre

598 Pietarsaari - Jakobstad

893 Uusikaarlepyy - Nykarleby

16 Keski-Pohjanmaa - Mellersta Österbotten - Central Ostrobothnia

161 Kaustisen seutukunta

074 Halsua

236 Kaustinen - Kaustby

421 Lestjärvi

584 Perho

849 Toholampi

885 Ullava

924 Veteli - Vetil

162 Kokkolan seutukunta

095 Himanka

217 Kannus

272 Kokkola - Karleby

315 Kälviä - Kelviå

429 Lohtaja - Lochteå

5 Pohjois-Suomi - Norra Finland - Northern Finland

17 Pohjois-Pohjanmaa - Norra Österbotten - North Ostrobothnia

171 Oulun seutukunta

072 Hailuoto - Karlö

084 Haukipudas

244 Kempele

255 Kiiminki

425 Liminka - Limingo

436 Lumijoki

494 Muhos

564 Oulu - Uleåborg

567 Oulunsalo

859 Tyrnävä

NUTS 1

NUTS 2 – Suuralue

NUTS 3 – Maakunta

NUTS 4 – Seutukunta

NUTS 5 - Kunta

173 Iin seutukunta

139 Ii
292 Kuivaniemi
615 Pudasjärvi
889 Utajärvi
972 Yli-Ii
973 Ylikiihimäki

174 Raahen seutukunta

582 Pattijoki
625 Pyhäjoki
678 Raahen - Brahestad
708 Ruukki
748 Siikajoki
926 Vihanti

175 Siikalatvan seutukunta

071 Haapavesi
247 Kestilä
603 Piippola
617 Pulkki
630 Pyhäntä
682 Rantsila

176 Nivala-Haapajärven seutukunta

069 Haapajärvi
317 Kärsämäki
535 Nivala
626 Pyhäjärvi
691 Reisjärvi

177 Ylivieskan seutukunta

009 Alavieska
208 Kalajoki
483 Merijärvi
563 Oulainen
746 Sievi
977 Ylivieska

178 Koillismaan seutukunta

305 Kuusamo
832 Taivalkoski

19 Lappi - Lappland - Lapland

191 Rovaniemen seutukunta

683 Ranua

NUTS 1

NUTS 2 – Suuralue

NUTS 3 – Maakunta

NUTS 4 – Seutukunta

NUTS 5 - Kunta

699 Rovaniemen mlk - Rovaniemi lk

698 Rovaniemi

192 Kemi-Tornion seutukunta

240 Kemi

241 Keminmaa

751 Simo

845 Tervola

851 Tomio - Torneå

193 Torniolaakson seutukunta

854 Pello

976 Ylitornio - Övertorneå

194 Itä-Lapin seutukunta

320 Kemijärvi

583 Pelkosenniemi

614 Posio

732 Salla

742 Savukoski

196 Tunturi-Lapin seutukunta

047 Enontekiö - Enontekis

261 Kittilä

273 Kolari

498 Muonio

197 Pohjois-Lapin seutukunta

148 Inari - Enare

758 Sodankylä

890 Utsjoki

Ahvenanmaa - Åland - Åland

6 Ahvenanmaa - Åland - Åland

21 Ahvenanmaa - Åland - Åland

211 Mariehamns regionkommun

043 Eckerö

060 Finström

065 Geta

076 Hammarland

170 Jomala

417 Lemland

438 Lumparland

478 Maarianhamina - Mariehamn

736 Saltvik

NUTS 1

NUTS 2 – Suuralue

NUTS 3 – Maakunta

NUTS 4 – Seutukunta

NUTS 5 - Kunta

771 Sund

212 Föglö regionkommun

035 Brändö

062 Föglö

295 Kumlinge

318 Kökar

766 Sottunga

941 Vårdö

Taulukko 12. Kunnat maakunnan ja tilastollisen kuntaryhmytyksen mukaan

Tabell 12. Kommunerna efter landskap och statistisk kommungruppering

Table 12. Municipalities by region and statistical grouping of municipalities

Maakunta – Landskap – Region

Kuntaryhmä – Kommungrupp

Municipal group

Kunnat – Kommunerna

Municipalities

Maakunta – Landskap – Region

Kuntaryhmä – Kommungrupp

Municipal group

Kunnat – Kommunerna

Municipalities

01 Uusimaa – Nyland – Uusimaa

Kaupunkimaiset kunnat –

Urbana kommuner –

Urban municipalities

049 Espoo – Esbo

078 Hanko – Hangö

091 Helsinki – Helsingfors

106 Hyvinkää – Hyvinge

186 Järvenpää – Träskända

235 Kauniainen – Grankulla

245 Kerava – Kervo

444 Lohja – Lojo

858 Tuusula – Tusby

092 Vantaa – Vanda

Taajaan asutut kunnat –

Tätortskommuner –

Semi-urban municipalities

220 Karjaa – Karis

224 Karkkila – Högfors

257 Kirkkonummi – Kyrkslätt

505 Mäntsälä

543 Nurmijärvi

835 Tammisaari – Ekenäs

927 Vihti – Vichtis

Maaseutumaiset kunnat –

Landsbygdskommuner –

Rural municipalities

149 Inkoo – Ingå

223 Karjalohja – Karislojo

540 Nummi-Pusula

606 Pohja – Pojo

611 Pornainen – Borgnäs

737 Sammatti

755 Siuntio – Sjundeå

**20 Itä-Uusimaa – Östra Nyland –
Itä-Uusimaa**

Kaupunkimaiset kunnat –

Urbana kommuner –

Urban municipalities

434 Loviisa – Lovisa

638 Porvoo – Borgå

Taajaan asutut kunnat –

Tätortskommuner –

Semi-urban municipalities

753 Sipoo – Sibbo

Maaseutumaiset kunnat –

Landsbygdskommuner –

Rural municipalities

018 Askola

407 Lapinjärvi – Lapträsk

424 Liljendal

504 Myrskylä – Mörskom

585 Pernaja – Pernå

616 Pukkila

701 Ruotsinpyhtää – Strömfors

**02 Varsinais-Suomi – Egentliga
Finland – Varsinais-Suomi**

Maakunta – Landskap – Region*Kuntaryhmä – Kommungrupp**Municipal group*

Kunnat – Kommunerna

Municipalities

Maakunta – Landskap – Region*Kuntaryhmä – Kommungrupp**Municipal group*

Kunnat – Kommunerna

Municipalities

*Kaupunkimaiset kunnat –**Urbana kommuner –**Urban municipalities*

202 Kaarina – S:t Karins

430 Loimaa

529 Naantali – Nådendal

680 Raisio – Reso

734 Salo

853 Turku – Åbo

*Taajaan asutut kunnat –**Tätortskommuner –**Semi-urban municipalities*

400 Laitila

423 Lieto – Lundo

577 Paimio – Pemar

573 Parainen – Pargas

602 Piikkiö – Pikis

895 Uusikaupunki – Nystad

*Maaseutumaiset kunnat –**Landsbygdskommuner –**Rural municipalities*

006 Alastaro

017 Askainen – Villnäs

019 Aura

040 Dragsfjärd

073 Halikko

101 Houtskari – Houtskär

150 Iniö

219 Karinainen

243 Kemiö – Kimito

252 Kiikala

259 Kisko

279 Korppoo – Korpo

284 Koski TI

304 Kustavi – Gustavs

308 Kuusjoki

419 Lemu

431 Loimaan kunta – Loimaa

kommun

480 Marttila

481 Masku

482 Mellilä

485 Merimasku

490 Mietoinen

501 Muurla

503 Mynämäki

533 Nauvo – Nagu

538 Nousiainen – Nousis

561 Oripää

586 Perniö – Bjärnä

587 Perteli

631 Pyhäranta

636 Pöytyä

704 Rusko

705 Rymättylä – Rimito

738 Sauvo – Sagu

761 Somero

776 Suomensjärvi

784 Särkisalo – Finby

833 Taivassalo – Tövsala

838 Tarvasjoki

906 Vahto

918 Vehmaa

920 Velkua

923 Västanfjärd

979 Yläne

04 Satakunta – Satakunta – Satakunta*Kaupunkimaiset kunnat –**Urbana kommuner –**Urban municipalities*

079 Harjavalta

609 Pori – Björneborg

684 Rauma – Raumo

886 Ulvila – Ulvsby

*Taajaan asutut kunnat –**Tätortskommuner –**Semi-urban municipalities*

050 Eura

102 Huittinen

214 Kankaanpää

271 Kokemäki – Kumo

531 Nakkila

537 Noormarkku – Norrmark

Maakunta – Landskap – Region*Kuntaryhmä – Kommungrupp**Municipal group*

Kunnat – Kommunerna

Municipalities

Maakunta – Landskap – Region*Kuntaryhmä – Kommungrupp**Municipal group*

Kunnat – Kommunerna

Municipalities

*Maaseutumaiset kunnat –**Landsbygdskommuner –**Rural municipalities*

051 Eurajoki – Euraáminne

099 Honkajoki

181 Jämijärvi

230 Karvia

254 Kiikoinen

262 Kiukainen

266 Kodisjoki

293 Kullaa

319 Köyliö – Kjølo

406 Lappi

413 Lavia

442 Luvia

484 Merikarvia – Sastmola

608 Pomarkku – Påmark

619 Punkalaidun

747 Siikainen

783 Säkylä

913 Vampula

05 Kanta-Häme – Egentliga Tavastland**– Kanta-Häme***Kaupunkimaiset kunnat –**Urbana kommuner –**Urban municipalities*

061 Forssa

109 Hämeenlinna – Tavastehus

694 Riihimäki

*Taajaan asutut kunnat –**Tätortskommuner –**Semi-urban municipalities*

082 Hattula

165 Janakkala

*Maaseutumaiset kunnat –**Landsbygdskommuner –**Rural municipalities*

083 Hauho

086 Hausjärvi

103 Humppila

169 Jokioinen – Jockis

210 Kalvola

401 Lammi

433 Loppi

692 Renko

834 Tammela

855 Tuulos

981 Ypäjä

06 Pirkanmaa – Birkaland – Pirkanmaa*Kaupunkimaiset kunnat –**Urbana kommuner –**Urban municipalities*

211 Kangasala

506 Mänttä

536 Nokia

604 Pirkkala – Birkala

837 Tampere – Tammerfors

864 Toijala

908 Valkeakoski

928 Viiala

980 Ylöjärvi

*Taajaan asutut kunnat –**Tätortskommuner –**Semi-urban municipalities*

108 Hämeenkyrö – Tavastkyro

418 Lempäälä

562 Orivesi

581 Parkano

912 Vammala

*Maaseutumaiset kunnat –**Landsbygdskommuner –**Rural municipalities*

143 Ikaalinen – Ikalis

177 Juupajoki

250 Kihniö

289 Kuhmalahdi

303 Kuru

310 Kylmäkoski

439 Luopioinen

443 Längelmäki

493 Mouhijärvi

635 Pälkäne

Maakunta – Landskap – Region*Kuntaryhmä – Kommungrupp**Municipal group*

Kunnat – Kommunerna

Municipalities

702 Ruovesi

730 Sahalahti

772 Suodenniemi

887 Urjala

922 Vesilahti

932 Viljakkala

933 Vilppula

936 Virrat – Virdois

988 Äetsä

07 Päijät-Häme – Päijänne**– Tavastland – Päijät-Häme***Kaupunkimaiset kunnat –**Urbana kommuner –**Urban municipalities*

111 Heinola

398 Lahti – Lahtis

*Taajaan asutut kunnat –**Tätortskommuner –**Semi-urban municipalities*

016 Asikkala

098 Hollola

532 Nastola

560 Orimattila

*Maaseutumaiset kunnat –**Landsbygdskommuner –**Rural municipalities*

015 Artjärvi – Artsjö

081 Hartola

283 Hämeenkoski

316 Kärkölä

576 Padasjoki

781 Sysmä

08 Kymenlaakso – Kymmenedalen**– Kymenlaakso***Kaupunkimaiset kunnat –**Urbana kommuner –**Urban municipalities*

075 Hamina – Fredrikshamn

285 Kotka

286 Kouvola

306 Kuusankoski

Maakunta – Landskap – Region*Kuntaryhmä – Kommungrupp**Municipal group*

Kunnat – Kommunerna

Municipalities

*Taajaan asutut kunnat –**Tätortskommuner –**Semi-urban municipalities*

754 Anjalankoski

909 Valkeala

917 Vehkalahti – Veckelax

*Maaseutumaiset kunnat –**Landsbygdskommuner –**Rural municipalities*

044 Elimäki

142 Iitti

163 Jaala

489 Miehikkälä

624 Pyhtää – Pyttis

935 Virolahti

09 Etelä-Karjala – Södra Karelen**– South Karelia***Kaupunkimaiset kunnat –**Urbana kommuner –**Urban municipalities*

153 Imatra

405 Lappeenranta –

Villmanstrand

*Taajaan asutut kunnat –**Tätortskommuner –**Semi-urban municipalities*

173 Joutseno

*Maaseutumaiset kunnat –**Landsbygdskommuner –**Rural municipalities*

416 Lemi

441 Luumäki

580 Parikkala

689 Rautjärvi

700 Ruokolahti

728 Saari

739 Savitaipale

775 Suomenniemi

831 Taipalsaari

891 Uukuniemi

978 Ylämaa

Maakunta – Landskap – Region*Kuntaryhmä – Kommungrupp**Municipal group*

Kunnat – Kommunerna

Municipalities

Maakunta – Landskap – Region*Kuntaryhmä – Kommungrupp**Municipal group*

Kunnat – Kommunerna

Municipalities

10 Etelä-Savo – Södra Savolax**– Etelä-Savo***Kaupunkimaiset kunnat –**Urbana kommuner –**Urban municipalities*

491 Mikkeli – S:t Michel

593 Pieksämäki

740 Savonlinna – Nyslott

*Taajaan asutut kunnat –**Tätortskommuner –**Semi-urban municipalities*

507 Mäntyharju

*Maaseutumaiset kunnat –**Landsbygdskommuner –**Rural municipalities*

046 Enonkoski

085 Haukivuori

090 Heinävesi

097 Hirvensalmi

171 Joroinen – Jorois

178 Juva

184 Jäppilä

212 Kangaslampi

213 Kangasniemi

246 Kerimäki

588 Pertunmaa

594 Pieksämäen mlk –

Pieksämäki lk

618 Punkaharju

623 Puumala

681 Rantasalmi

696 Ristiina

741 Savonranta

768 Sulkava

937 Virtasalmi

11 Pohjois-Savo – Norra Savolax**– Pohjois-Savo***Kaupunkimaiset kunnat –**Urbana kommuner –**Urban municipalities*

140 Iisalmi – Idensalmi

297 Kuopio

915 Varkaus

*Taajaan asutut kunnat –**Tätortskommuner –**Semi-urban municipalities*

749 Siilinjärvi

778 Suonenjoki

*Maaseutumaiset kunnat –**Landsbygdskommuner –**Rural municipalities*

174 Juankoski

204 Kaavi

227 Karttula

239 Keitele

263 Kiuruvesi

402 Lapinlahti

420 Leppävirta

476 Maaninka

534 Nilsia

595 Pielavesi

686 Rautalampi

687 Rautavaara

762 Sonkajärvi

844 Tervo

857 Tuusniemi

916 Varpaisjärvi

919 Vehmersalmi

921 Vesanto

925 Vieremä

12 Pohjois-Karjala – Norra Karelen**– North Karelia***Kaupunkimaiset kunnat –**Urbana kommuner –**Urban municipalities*

167 Joensuu

*Taajaan asutut kunnat –**Tätortskommuner –**Semi-urban municipalities*

422 Lieksa

541 Nurmes

Maakunta – Landskap – Region*Kuntaryhmä – Kommungrupp**Municipal group*

Kunnat – Kommunerna

Municipalities

309 Outokumpu

*Maaseutumaiset kunnat –**Landsbygdskommuner –**Rural municipalities*

045 Eno

146 Ilomantsi – Ilomants

176 Juuka

248 Kesälahti

251 Kiihtelysvaara

260 Kitee

276 Kontiolahti

426 Liperi

607 Polvijärvi

632 Pyhäselkä

707 Rääkkylä

848 Tohmajärvi

856 Tuupovaara

911 Valtimo

943 Värtsilä

**13 Keski-Suomi – Mellersta Finland
– Central Finland***Kaupunkimaiset kunnat –**Urbana kommuner –**Urban municipalities*

179 Jyväskylä

180 Jyväskylän mlk – Jyväskylä lk

774 Suolahti

*Taajaan asutut kunnat –**Tätortskommuner –**Semi-urban municipalities*

182 Jämsä

183 Jämsänkoski

249 Keuruu

410 Laukaa

500 Muurame

992 Äänekoski

*Maaseutumaiset kunnat –**Landsbygdskommuner –**Rural municipalities*

077 Hankasalmi

172 Joutsa

216 Kannonkoski

Maakunta – Landskap – Region*Kuntaryhmä – Kommungrupp**Municipal group*

Kunnat – Kommunerna

Municipalities

226 Karstula

256 Kinnula

265 Kivijärvi

275 Konnevesi

277 Korpilahti

291 Kuhmoinen

312 Kyyjärvi

415 Leivonmäki

435 Luhanka

495 Multia

592 Petäjävesi

601 Pihtipudas

633 Pylkönmäki

729 Saarijärvi

770 Sumiainen

850 Toivakka

892 Uurainen

931 Viitasaari

**14 Etelä-Pohjanmaa – Södra
Österbotten – South Ostrobothnia***Kaupunkimaiset kunnat –**Urbana kommuner –**Urban municipalities*

743 Seinäjoki

*Taajaan asutut kunnat –**Tätortskommuner –**Semi-urban municipalities*

005 Alajärvi

145 Ilmajoki

232 Kauhajoki

233 Kauhava

301 Kurikka

408 Lapua – Lappo

544 Nurmo

*Maaseutumaiset kunnat –**Landsbygdskommuner –**Rural municipalities*

004 Alahärmä

010 Alavus

052 Evijärvi

151 Isojoki – Storå

164 Jalasjärvi

Maakunta – Landskap – Region*Kuntaryhmä – Kommungrupp**Municipal group*

Kunnat – Kommunerna

Municipalities

175 Jurva
 218 Karijoki – Bötom
 281 Korteesjärvi
 300 Kuortane
 403 Lappajärvi
 414 Lehtimäki
 589 Peräseinäjoki
 759 Soini
 846 Teuva – Östermark
 863 Töysä
 934 Vimpeli
 971 Ylihärmä
 975 Ylistaro
 989 Ähtäri – Etseri

**15 Pohjanmaa – Österbotten
– Ostrobothnia***Kaupunkimaiset kunnat –**Urbana kommuner –**Urban municipalities*

231 Kaskinen – Kaskö
 598 Pietarsaari – Jakobstad
 905 Vaasa – Vasa

*Taajaan asutut kunnat –**Tätortskommuner –**Semi-urban municipalities*

399 Laihia – Laihela
 499 Mustasaari – Korsholm

*Maaseutumaiset kunnat –**Landsbygdskommuner –**Rural municipalities*

152 Isokyrö – Storkyro
 280 Korsnäs
 287 Kristiinankaupunki –
 Kristinestad
 288 Kruunupyö – Kronoby
 440 Luoto – Larsmo
 475 Maalahti – Malax
 479 Maksamaa – Maxmo
 545 Närpiö – Närpes
 559 Oravainen – Oravais

Maakunta – Landskap – Region*Kuntaryhmä – Kommungrupp**Municipal group*

Kunnat – Kommunerna

Municipalities

599 Pedersören kunta –
 Pedersöre
 893 Uusikaarlepyy – Nykarleby
 942 Vähäkyrö – Lillkyro
 944 Vöyri – Vörå

**16 Keski-Pohjanmaa – Mellersta
Österbotten – Central Ostrobothnia***Kaupunkimaiset kunnat –**Urbana kommuner –**Urban municipalities*

272 Kokkola – Karleby

*Taajaan asutut kunnat –**Tätortskommuner –**Semi-urban municipalities*

217 Kannus

*Maaseutumaiset kunnat –**Landsbygdskommuner –**Rural municipalities*

074 Halsua
 095 Himanka
 236 Kaustinen – Kaustby
 315 Kälvä – Kelviä
 421 Lestijärvi
 429 Lohtaja – Lochteå
 584 Perho
 849 Toholampi
 885 Ullava
 924 Veteli – Vetil

**17 Pohjois-Pohjanmaa – Norra
Österbotten – North Ostrobothnia***Kaupunkimaiset kunnat –**Urbana kommuner –**Urban municipalities*

084 Haukipudas
 244 Kempele
 564 Oulu – Uleåborg
 567 Oulunsalo
 678 Raahe – Brahestad

Maakunta – Landskap – Region*Kuntaryhmä – Kommungrupp**Municipal group*

Kunnat – Kommunerna

Municipalities

Maakunta – Landskap – Region*Kuntaryhmä – Kommungrupp**Municipal group*

Kunnat – Kommunerna

Municipalities

*Taajaan asutut kunnat –**Tätortskommuner –**Semi-urban municipalities*

069 Haapajärvi

071 Haapavesi

139 Ii

208 Kalajoki

305 Kuusamo

494 Muhos

535 Nivala

563 Oulainen

582 Pattijoki

977 Ylivieska

*Maaseutumaiset kunnat –**Landsbygdskommuner –**Rural municipalities*

009 Alavieska

072 Hailuoto – Karlö

247 Kestilä

255 Kiiminki

292 Kuivaniemi

317 Kärsämäki

425 Liminka – Limingo

436 Lumijoki

483 Merijärvi

603 Piippola

615 Pudasjärvi

617 Pulkkila

625 Pyhäjoki

626 Pyhäjärvi

630 Pyhäntä

682 Rantsila

691 Reisjärvi

708 Ruukki

746 Sievi

748 Siikajoki

832 Taivalkoski

859 Tyrnävä

889 Utajärvi

926 Vihanti

972 Yli-Ii

973 Ylikkieminki

18 Kainuu – Kajanaland – Kainuu*Kaupunkimaiset kunnat –**Urbana kommuner –**Urban municipalities*

205 Kajaani – Kajana

*Maaseutumaiset kunnat –**Landsbygdskommuner –**Rural municipalities*

105 Hyrynsalmi

290 Kuhmo

578 Paltamo

620 Puolanka

697 Ristijärvi

765 Sotkamo

777 Suomussalmi

785 Vaala

940 Vuolijoki

19 Lappi – Lappland – Lapland*Kaupunkimaiset kunnat –**Urbana kommuner –**Urban municipalities*

240 Kemi

698 Rovaniemi

851 Tornio – Torneå

*Taajaan asutut kunnat –**Tätortskommuner –**Semi-urban municipalities*

320 Kemijärvi

241 Kemina

699 Rovaniemen mlk – Rovaniemi lk

*Maaseutumaiset kunnat –**Landsbygdskommuner –**Rural municipalities*

047 Enontekiö – Enontekis

148 Inari – Enare

261 Kittilä

273 Kolari

498 Muonio

583 Pelkosenniemi

854 Pello

614 Posio

Maakunta – Landskap – Region*Kuntaryhmä – Kommungrupp**Municipal group*

Kunnat – Kommunerna

Municipalities

Maakunta – Landskap – Region*Kuntaryhmä – Kommungrupp**Municipal group*

Kunnat – Kommunerna

Municipalities

683 Ranua

732 Salla

742 Savukoski

751 Simo

758 Sodankylä

845 Tervola

890 Utsjoki

976 Ylitornio – Övertorneå

21 Ahvenanmaa – Åland – Åland*Kaupunkimaiset kunnat –**Urbana kommuner –**Urban municipalities*

478 Maarianhamina – Mariehamn

*Maaseutumaiset kunnat –**Landsbygds kommuner –**Rural municipalities*

035 Brändö

043 Eckerö

060 Finström

062 Föglö

065 Geta

076 Hammarland

170 Jomala

295 Kumlinge

318 Kökar

417 Lemland

438 Lumparland

736 Saltvik

766 Sottunga

771 Sund

941 Vårdö

Taulukko 13. Kunnat läänin mukaan
Tabell 13. Kommunerna efter län
Table 13. Municipalities by province

Lääni – Län – Province

Kunnat – Kommunerna
Municipalities

Lääni – Län – Province

Kunnat – Kommunerna
Municipalities

**1 Etelä-Suomi – Södra Finland –
Southern Finland**

754 Anjalankoski
015 Artjärvi – Artsjö
016 Asikkala
018 Askola
044 Elimäki
049 Espoo – Esbo
061 Forssa
075 Hamina – Fredrikshamn
078 Hanko – Hangö
081 Hartola
082 Hattula
083 Hauho
086 Hausjärvi
111 Heinola
091 Helsinki – Helsingfors
098 Hollola
103 Humpvila
106 Hyvinkää – Hyvinge
283 Hämeenkoski
109 Hämeenlinna – Tavastehus
142 Iitti
153 Imatra
149 Inkoo – Ingå
163 Jaala
165 Janakkala
169 Jokioinen – Jockis
173 Joutseno
186 Järvenpää – Träskända
210 Kalvola
220 Karjaa – Karis
223 Karjalohja – Karislojo
224 Karkkila – Högfors
235 Kauniainen – Grankulla
245 Kerava – Kervo

257 Kirkkonummi – Kyrkslätt
285 Kotka
286 Kouvola
306 Kuusankoski
316 Kärkölä
398 Lahti – Lahtis
401 Lammi
407 Lapinjärvi – Lappträsk
405 Lappeenranta – Villmanstrand
416 Lemi
424 Liljendal
444 Lohja – Lojo
433 Loppi
434 Loviisa – Lovisa
441 Luumäki
489 Miehikkälä
504 Myrskylä – Mörskom
505 Mäntsälä
532 Nastola
540 Nummi-Pusula
543 Nurmijärvi
560 Orimattila
576 Padasjoki
580 Parikkala
585 Pernaja – Pernå
606 Pohja – Pojo
611 Pornainen – Borgnäs
638 Porvoo – Borgå
616 Pukkila
624 Pyhtää – Pyttis
689 Rautjärvi
692 Renko
694 Riihimäki
700 Ruokolahti
701 Ruotsinpyhtää – Strömfors
728 Saari
737 Sammatti

Lääni – Län – ProvinceKunnat – Kommunerna
Municipalities

739 Savitaipale
753 Sipoo – Sibbo
755 Siuntio – Sjundeå
775 Suomenniemi
781 Sysmä
831 Taipalsaari
834 Tammela
835 Tammisaari – Ekenäs
855 Tuulos
858 Tuusula – Tusby
891 Uukuniemi
909 Valkeala
092 Vantaa – Vanda
917 Vehkalahti – Veckelax
927 Vihti – Vichtis
935 Virolahti
978 Ylämaa
981 Ypäjä

**2 Länsi-Suomi – Västra Finland –
Western Finland**

004 Alahärmä
005 Alajärvi
006 Alastaro
010 Alavus
017 Askainen – Villnäs
019 Aura
040 Dragsfjärd
050 Eura
051 Eurajoki – Euraåminne
052 Evijärvi
073 Halikko
074 Halsua
077 Hankasalmi
079 Harjavalta
095 Himanka
099 Honkajoki
101 Houtskari – Houtskär
102 Huittinen
108 Hämeenkyrö – Tavastkyro
143 Ikaalinen – Ikalas
145 Ilmajoki
150 Iniö
151 Isojoki – Storå
152 Isokyrö – Storkyro

Lääni – Län – ProvinceKunnat – Kommunerna
Municipalities

164 Jalasjärvi
172 Joutsa
175 Jurva
177 Juupajoki
179 Jyväskylä
180 Jyväskylän mlk – Jyväskylä lk
181 Jämijärvi
182 Jämsä
183 Jämsänkoski
202 Kaarina – S:t Karins
211 Kangasala
214 Kankaanpää
216 Kannonkoski
217 Kannus
218 Karijoki – Bötom
219 Karinainen
226 Karstula
230 Karvia
231 Kaskinen – Kaskö
232 Kauhajoki
233 Kauhava
236 Kaustinen – Kaustby
243 Kemiö – Kimito
249 Keuruu
250 Kihniö
252 Kiikala
254 Kiikoinen
256 Kinnula
259 Kisko
262 Kiukainen
265 Kivijärvi
266 Kodisjoki
271 Kokemäki – Kumo
272 Kokkola – Karleby
275 Konnevesi
277 Korpilahti
279 Korppoo – Korpo
280 Korsnäs
281 Korttesjärvi
284 Koski Tl
287 Kristiinankaupunki – Kristinestad
288 Kruunupyö – Kronoby
289 Kuhmalampi
291 Kuhmoinen
293 Kullaa

Lääni – Län – ProvinceKunnat – Kommunerna
Municipalities

300 Kuortane
 301 Kurikka
 303 Kuru
 304 Kustavi – Gustavs
 308 Kuusjoki
 310 Kylmäkoski
 312 Kyyjärvi
 315 Kälviä – Kelviä
 319 Köyliö – Kjulo
 399 Laihia – Laihela
 400 Laitila
 403 Lappajärvi
 406 Lappi
 408 Lapua – Lappo
 410 Laukaa
 413 Lavia
 414 Lehtimäki
 415 Leivonmäki
 418 Lempäälä
 419 Lemu
 421 Lestijärvi
 423 Lieto – Lundo
 429 Lohtaja – Lochteå
 430 Loimaa
 431 Loimaan kunta –
 Loimaa kommun
 435 Luhanka
 439 Luopioinen
 440 Luoto – Larsmo
 442 Luvia
 443 Längelmäki
 475 Maalahti – Malax
 479 Maksamaa – Maxmo
 480 Marttila
 481 Masku
 482 Mellilä
 484 Merikarvia – Sastmola
 485 Merimasku
 490 Mietoinen
 493 Mouhijärvi
 495 Multia
 499 Mustasaari – Korsholm
 500 Muurame
 501 Muurla
 503 Mynämäki

Lääni – Län – ProvinceKunnat – Kommunerna
Municipalities

506 Mänttä
 529 Naantali – Nådendal
 531 Nakkila
 533 Nauvo – Nagu
 536 Nokia
 537 Noormarkku – Norrmark
 538 Nousiainen – Nousis
 544 Nurmo
 545 Närpiö – Närpes
 559 Oravainen – Oravais
 561 Oripää
 562 Orivesi
 577 Paimio – Pemar
 573 Parainen – Pargas
 581 Parkano
 599 Pedersören kunta – Pedersöre
 584 Perho
 586 Perniö – Bjärnä
 587 Pertteli
 589 Peräseinäjoki
 592 Petäjävesi
 598 Pietarsaari – Jakobstad
 601 Pihtipudas
 602 Piikkiö – Pikis
 604 Pirkkala – Birkala
 608 Pomarkku – Påmark
 609 Pori – Björneborg
 619 Punkalaidun
 631 Pyhäranta
 633 Pylkönmäki
 635 Pälkäne
 636 Pöytyä
 680 Raisio – Reso
 684 Rauma – Raumo
 702 Ruovesi
 704 Rusko
 705 Rymättylä – Rimito
 729 Saarijärvi
 730 Sahalahti
 734 Salo
 738 Sauvo – Sagu
 743 Seinäjoki
 747 Siikainen
 759 Soini
 761 Somero

Lääni – Län – Province

Kunnat – Kommunerna
Municipalities

770 Sumiainen
772 Suodenniemi
774 Suolahti
776 Suomusjärvi
783 Säskylä
784 Särkisalo – Finby
833 Taivassalo – Tövsala
837 Tampere – Tammerfors
838 Tarvasjoki
846 Teuva – Östermark
849 Toholampi
864 Toijala
850 Toivakka
853 Turku – Åbo
863 Töysä
885 Ullava
886 Ulvila – Ulvsby
887 Urjala
892 Uurainen
893 Uusikaarlepyy – Nykarleby
895 Uusikaupunki – Nystad
905 Vaasa – Vasa
906 Vahto
908 Valkeakoski
912 Vammala
913 Vampula
918 Vehmaa
920 Velkua
922 Vesilahti
924 Veteli – Vetil
928 Viiala
931 Viitasaari
932 Viljakkala
933 Vilppula
934 Vimpeli
936 Virrat – Virdois
942 Vähäkyrö – Lillkyro
923 Västanfjärd
944 Vöyri – Vörå
971 Ylihärmä
975 Ylistaro
979 Yläne
980 Ylöjärvi
988 Äetsä
989 Ähtäri – Etseri

Lääni – Län – Province

Kunnat – Kommunerna
Municipalities

992 Äänekoski
**3 Itä-Suomi – Östra Finland – Eastern
Finland**

045 Eno
046 Enonkoski
085 Haukivuori
090 Heinävesi
097 Hirvensalmi
140 Iisalmi – Idensalmi
146 Ilomantsi – Ilomants
167 Joensuu
171 Joroinen – Jorois
174 Juankoski
176 Juuka
178 Juva
184 Jäppilä
204 Kaavi
212 Kangaslampi
213 Kangasniemi
227 Karttula
239 Keitele
246 Kerimäki
248 Kesälahti
251 Kiihtelysvaara
260 Kitee
263 Kiuruvesi
276 Kontiolahti
297 Kuopio
402 Lapinlahti
420 Leppävirta
422 Lieksa
426 Liperi
476 Maaninka
491 Mikkeli – S:t Michel
507 Mäntyharju
534 Nilsiä
541 Nurmes
309 Outokumpu
588 Pertunmaa
594 Pieksämäen mlk – Pieksämäki lk
593 Pieksämäki
595 Pielavesi
607 Polvijärvi
618 Punkaharju

Lääni – Län – ProvinceKunnat – Kommunerna
Municipalities

623 Puumala
632 Pyhäselkä
681 Rantasalmi
686 Rautalampi
687 Rautavaara
696 Ristiina
707 Rääkkylä
740 Savonlinna – Nyslott
741 Savonranta
749 Siilinjärvi
762 Sonkajärvi
768 Sulkava
778 Suonenjoki
844 Tervo
848 Tohmajärvi
856 Tuupovaara
857 Tuusniemi
911 Valtimo
915 Varkaus
916 Varpaisjärvi
919 Vehmersalmi
921 Vesanto
925 Vieremä
937 Virtasalmi
943 Värtsilä

4 Oulu – Uleåborg – Oulu

009 Alavieska
069 Haapajärvi
071 Haapavesi
072 Hailuoto – Karlö
084 Haukipudas
105 Hyrynsalmi
139 Ii
205 Kajaani – Kajana
208 Kalajoki
244 Kempele
247 Kestilä
255 Kiiminki
290 Kuhmo
292 Kuivaniemi
305 Kuusamo
317 Kärsämäki
425 Liminka – Limingo
436 Lumijoki

Lääni – Län – ProvinceKunnat – Kommunerna
Municipalities

483 Merijärvi
494 Muhos
535 Nivala
563 Oulainen
564 Oulu – Uleåborg
567 Oulunsalo
578 Paltamo
582 Pattijoki
603 Piippola
615 Pudasjärvi
617 Pulkki
620 Puolanka
625 Pyhäjoki
626 Pyhäjärvi
630 Pyhäntä
678 Raahe – Brahestad
682 Rantsila
691 Reisjärvi
697 Ristijärvi
708 Ruukki
746 Sievi
748 Siikajoki
765 Sotkamo
777 Suomussalmi
832 Taivalkoski
859 Tyrnävä
889 Utajärvi
785 Vaala
926 Vihanti
940 Vuolijoki
972 Yli-Ii
973 Ylikiminki
977 Ylivieska

5 Lappi – Lapland – Lapland

047 Enontekiö – Enontekis
148 Inari – Enare
240 Kemi
320 Kemijärvi
241 Keminmaa
261 Kittilä
273 Kolari
498 Muonio
583 Pelkosenniemi
854 Pello

Lääni – Län – Province

Kunnat – Kommunerna
Municipalities

Lääni – Län – Province

Kunnat – Kommunerna
Municipalities

614 Posio
683 Ranua
699 Rovaniemen mlk – Rovaniemi lk
698 Rovaniemi
732 Salla
742 Savukoski
751 Simo
758 Sodankylä
845 Tervola
851 Tornio – Torneå
890 Utsjoki
976 Ylitornio – Övertorneå

6 Ahvenanmaa – Åland – Åland

035 Brändö
043 Eckerö
060 Finström
062 Föglö
065 Geta
076 Hammarland
170 Jomala
295 Kumlinge
318 Kökar
417 Lemland
438 Lumparland
478 Maarianhamina – Mariehamn
736 Saltvik
766 Sottunga
771 Sund
941 Vårdö

Liite 1. Lakkaudetut kunnat aakkosjärjestyksessä
Bilaga 1. Upplösta kommuner i alfabetisk ordning
Appendix 1. Abolished municipalities in alphabetical order

Lakkautettu kunta	Ajankohta	Liitoskunta / Liitoskunnat
Upplöst kommun	Tidpunkt	Inkorporerad i kommun / kommuner
Abolished municipality	Point in time	Annexed municipality / municipalities
001 Ahlainen	1.1.1972	609 Pori – Björneborg
002 Aitolahti	1.1.1966	837 Tampere – Tammerfors
003 Akaa	1.1.1946	310 Kylmäkoski
		788 Sääksmäki
		864 Toijala
		928 Viiala
007 Alatornio – Nedertorneå	1.1.1973	851 Tornio – Torneå
008 Alaveteli – Nedervetil	1.1.1969	288 Kruunupyy – Kronoby
011 Angelnieniemi	1.1.1967	073 Halikko
012 Anjala	1.1.1975	754 Anjalankoski
013 Antrea	19.9.1944	Luovutetulla alueella
014 Anttola	1.1.2001	491 Mikkeli
032 Bergö	1.1.1973	475 Maalahti – Malax
033 Björköby	1.1.1973	499 Mustasaari – Korsholm
034 Bromarv	1.1.1977	078 Hanko – Hangö
		842 Tenhola – Tenala
039 Degerby	1.1.1946	149 Inkoo – Ingå
048 Eräjärvi	1.1.1973	562 Orivesi
068 Haaga – Haga	1.1.1946	091 Helsinki – Helsingfors
070 Haapasaari – Aspö	1.1.1974	285 Kotka
080 Harlu	19.9.1944	Luovutetulla alueella
087 Heinjoki	19.9.1944	Luovutetulla alueella
088 Heinola	1.1.1997	111 Heinola
089 Heinolan mlk – Heinola lk	1.1.1997	111 Heinola
093 Hiitola	19.9.1944	Luovutetulla alueella
094 Hiittinen – Hitis	1.1.1969	040 Dragsfjärd
096 Hinnerjoki	1.1.1970	050 Eura
100 Honkilahti	1.1.1970	050 Eura
104 Huopalahti – Hoplaks	1.1.1946	091 Helsinki – Helsingfors
107 Hyvinkään mlk – Hyvinge lk	1.1.1969	106 Hyvinkää – Hyvinge
110 Hämeenlinnan mlk – Tavastehus lk	1.1.1948	109 Hämeenlinna – Tavastehus
141 Iisalmen mlk – Iisalmi lk	1.1.1970	140 Iisalmi – Idensalmi
144 Ikaalinen	1.1.1972	143 Ikaalinen – Ikalis
147 Impilahti	19.9.1944	Luovutetulla alueella
162 Jaakkima	19.9.1944	Luovutetulla alueella
166 Jepua – Jeppo	1.1.1975	893 Uusikaarlepyy – Nykarleby

Lakkautettu kunta	Ajankohta	Liitoskunta / Liitoskunnat
Upplöst kommun	Tidpunkt	Inkorporerad i kommun / kommuner
Abolished municipality	Point in time	Annexed municipality / municipalities
168 Johannes	19.9.1944	Luovutetulla alueella
185 Jääski	1.1.1948	153 Imatra 173 Joutseno 700 Ruokolahti Osa kunnasta luovutetulla alueella
203 Kaarlela – Karleby	1.1.1977	272 Kokkola – Karleby 315 Kälviä – Kelviä
206 Kajaanin mlk – Kajaani lk	1.1.1977	205 Kajaani – Kajana
207 Kaksikerta	1.1.1968	853 Turku – Åbo
209 Kalanti	1.1.1993	895 Uusikaupunki – Nystad
215 Kanneljärvi	19.9.1944	Luovutetulla alueella
201 Karhula	1.1.1977	285 Kotka
221 Karjaan mlk – Karis lk	1.1.1969	220 Karjaa – Karis
222 Karjaa	1.1.1977	503 Mynämäki
225 Karkku	1.1.1973	912 Vammala
228 Karuna	1.1.1969	738 Sauvo – Sagu
229 Karunki	1.1.1973	851 Tornio – Torneå
234 Kaukola	19.9.1944	Luovutetulla alueella
237 Kouvatsa	1.1.1969	271 Kokemäki – Kumo
238 Keikyä	1.1.1981	988 Äetsä
242 Kemijärven mlk – Kemijärvi lk	1.1.1973	320 Kemijärvi
253 Kiikka	1.1.1981	988 Äetsä
258 Kirvu	19.9.1944	Luovutetulla alueella
264 Kivennapa	19.9.1944	Luovutetulla alueella
267 Kojjärvi	1.1.1969	061 Forssa 887 Urjala
268 Koivisto	19.9.1944	Luovutetulla alueella
269 Koiviston mlk – Koivisto lk	19.9.1944	Luovutetulla alueella
270 Koivulahti – Kvevlax	1.1.1973	499 Mustasaari – Korsholm
274 Konginkangas	1.1.1993	992 Äänekoski
278 Korpiselkä	1.1.1946	856 Tuupovaara Osa kunnasta luovutetulla alueella
282 Koskenpää	1.1.1969	183 Jämsänkoski
294 Kulosaaren huvilakaupunki – Brändö villastad	1.1.1946	091 Helsinki – Helsingfors
296 Kuolemajärvi	19.9.1944	Luovutetulla alueella
298 Kuopion mlk – Kuopio lk	1.1.1969	297 Kuopio 749 Siilinjärvi
299 Kuorevesi	1.1.2001	182 Jämsä
302 Kurkijoki	19.9.1944	Luovutetulla alueella
307 Kuusisto – Kustö	1.1.1946	202 Kaarina – S:t Karins
311 Kymi – Kymmene	1.1.1977	285 Kotka
321 Kyyrölä	1.1.1934	497 Muolaa
314 Käkisalmen mlk – Kexholms lk	19.9.1944	Luovutetulla alueella

Lakkautettu kunta	Ajankohta	Liitoskunta / Liitoskunnat
Upplöst kommun	Tidpunkt	Inkorporerad i kommun / kommuner
Abolished municipality	Point in time	Annexed municipality / municipalities
313 Käkisalmi – Kexholm	19.9.1944	Luovutetulla alueella
397 Lahdenpohja	19.9.1944	Luovutetulla alueella
404 Lappee	1.1.1967	405 Lappeenranta – Villmanstrand
409 Lapväärtti – Lappfjärd	1.1.1973	287 Kristiinankaupunki – Kristinestad
411 Lauritsala	1.1.1967	405 Lappeenranta – Villmanstrand
412 Lavansaari	19.9.1944	Luovutetulla alueella
427 Lohja – Lojo	1.1.1997	444 Lohja – Lojo
428 Lohjan kunta – Lojo kommun	1.1.1997	444 Lohja – Lojo
432 Lokalahti	1.1.1981	895 Uusikaupunki – Nystad
437 Lumivaara	19.9.1944	Luovutetulla alueella
477 Maaria – S:t Marie	1.1.1967	853 Turku – Åbo
486 Messukylä	1.1.1947	837 Tampere – Tammerfors
487 Metsämaa	1.1.1976	431 Loimaan kunta – Loimaa kommun
488 Metsäpirtti	19.9.1944	Luovutetulla alueella
492 Mikkelin mlk – S:t Michels lk	1.1.2001	491 Mikkelii
496 Munsala	1.1.1975	893 Uusikaarlepyy – Nykarleby
497 Muolaa	19.9.1944	Luovutetulla alueella
502 Muuruvesi	1.1.1971	174 Juankoski
530 Naantalin mlk – Nådendals lk	1.1.1964	529 Naantali – Nådental
539 Nuijamaa	1.1.1989	405 Lappeenranta – Villmanstrand
540 Nummi	1.1.1981	540 Nummi-Pusula
542 Nurmeksen mlk – Nurmes lk	1.1.1973	541 Nurmes
565 Oulujoki	1.1.1965	084 Haukipudas
		244 Kempele
		255 Kiiminki
		564 Oulu – Uleåborg
		567 Oulunsalo
		859 Tyrnävä
		889 Utajärvi
		973 Ylikkiiminki
566 Oulunkylä – Äggelby	1.1.1946	091 Helsinki – Helsingfors
574 Paattinen	1.1.1973	853 Turku – Åbo
575 Paavola	1.1.1973	708 Ruukki
579 Paraisten mlk – Pargas lk	1.1.1967	573 Parainen – Pargas
590 Petolahti – Petalax	1.1.1973	475 Maalahti – Malax
591 Petsamo	19.9.1944	Luovutetulla alueella
596 Pielisensuu	1.1.1954	167 Joensuu
597 Pielisjärvi	1.1.1973	422 Lieksa
600 Pihlajavesi	1.1.1969	249 Keuruu
994 Pirkkala	1.1.1922	536 Nokia
		604 Pirkkala – Birkala
605 Pirttikylä – Pörtom	1.1.1973	545 Närpiö – Närpes
637 Pohjaslahti	1.1.1973	933 Vilppula
		936 Virrat – Virdois

Lakkautettu kunta	Ajankohta	Liitoskunta / Liitoskunnat
Upplöst kommun	Tidpunkt	Inkorporerad i kommun / kommuner
Abolished municipality	Point in time	Annexed municipality / municipalities
610 Porin mlk – Björneborgs lk	1.1.1967	609 Pori – Björneborg
612 Porvoo – Borgå	1.1.1997	638 Porvoo – Borgå
613 Porvoon mlk – Borgå lk	1.1.1997	638 Porvoo – Borgå
621 Purmo	1.1.1977	599 Pedersören kunta – Pedersöre
622 Pusula	1.1.1981	540 Nummi-Pusula
627 Pyhäjärvi Ul – Pyhäjärvi Nyl I	1.1.1969	224 Karkkila – Högfors
628 Pyhäjärvi Vl – Pyhäjärvi Vib I	19.9.1944	Luovutetulla alueella
629 Pyhämaa	1.1.1974	895 Uusikaupunki – Nystad
634 Pälkjärvi	1.1.1946	848 Tohmajärvi
679 Raippaluoto – Replot	1.1.1973	499 Mustasaari – Korsholm
685 Rauman mlk – Raumo lk	1.1.1993	684 Rauma – Raumo
688 Rautio	1.1.1973	208 Kalajoki
690 Rautu	19.9.1944	Luovutetulla alueella
693 Revonlahti – Revolax	1.1.1973	708 Ruukki
695 Riistavesi	1.1.1973	297 Kuopio
703 Ruskeala	19.9.1944	Luovutetulla alueella
706 Räisälä	19.9.1944	Luovutetulla alueella
731 Sakkola	19.9.1944	Luovutetulla alueella
733 Salmi	19.9.1944	Luovutetulla alueella
735 Saloinen	1.1.1973	678 Raahe – Brahestad
744 Seinäjoen mlk – Seinäjoki lk	1.1.1959	743 Seinäjoki
745 Seiskari	19.9.1944	Luovutetulla alueella
750 Siipyy – Sideby	1.1.1973	287 Kristiinankaupunki – Kristinestad
752 Simpele	1.1.1973	689 Rautjärvi
756 Snappertuna	1.1.1977	220 Karjaa – Karis
		835 Tammisaari – Ekenäs
757 Soanlahti	19.9.1944	Luovutetulla alueella
760 Somerniemi	1.1.1977	761 Somero
763 Sortavala	19.9.1944	Luovutetulla alueella
764 Sortavalan mlk – Sortavala lk	19.9.1944	Luovutetulla alueella
767 Suistamo	19.9.1944	Luovutetulla alueella
769 Sulva – Solf	1.1.1973	499 Mustasaari – Korsholm
		905 Vaasa – Vasa
773 Suojärvi	19.9.1944	Luovutetulla alueella
779 Suoniemi	1.1.1973	536 Nokia
780 Suursaari	19.9.1944	Luovutetulla alueella
782 Säkkijärvi	1.1.1946	489 Miehikkälä
		978 Ylämaa
		Osa kunnasta luovutetulla alueella
786 Säyneinen	1.1.1971	174 Juankoski
787 Säynätsalo	1.1.1993	179 Jyväskylä
788 Sääksmäki	1.1.1973	908 Valkeakoski
789 Sääminki	1.1.1973	618 Punkaharju
		740 Savonlinna – Nyslott

Lakkautettu kunta	Ajankohta	Liitoskunta / Liitoskunnat
Upplöst kommun	Tidpunkt	Inkorporerad i kommun / kommuner
Abolished municipality	Point in time	Annexed municipality / municipalities
836 Tammisaaren mlk – Ekenäs lk	1.1.1977	078 Hanko – Hangö 835 Tammisaari – Ekenäs
839 Teerijärvi – Terjärv	1.1.1969	288 Kruunupyö – Kronoby
840 Teisko	1.1.1972	837 Tampere – Tammerfors
841 Temmes	1.1.2001	859 Tyrnävä
842 Tenhola – Tenala	1.1.1993	835 Tammisaari – Ekenäs
843 Terijoki	19.9.1944	Luovutetulla alueella
847 Tiukka – Tjock	1.1.1973	287 Kristiinankaupunki – Kristinestad
852 Tottijärvi	1.1.1976	536 Nokia
860 Tyrvääntö	1.1.1971	082 Hattula
861 Tyrvää	1.1.1973	912 Vammala
862 Tytärsaari	19.9.1944	Luovutetulla alueella
888 Uskela	1.1.1967	734 Salo
894 Uudenkaarlepyyn mlk – Nykarleby lk	1.1.1975	893 Uusikaarlepyy – Nykarleby
896 Uusikaupungin mlk – Nystads lk	1.1.1969	895 Uusikaupunki – Nystad
897 Uusikirkko	19.9.1944	Luovutetulla alueella
907 Vahviala	1.1.1946	404 Lappee 978 Ylämaa
910 Valkjärvi	19.9.1944	Osa kunnasta luovutetulla alueella Luovutetulla alueella
914 Vanaja	1.1.1967	082 Hattula 109 Hämeenlinna – Tavastehus 165 Janakkala 692 Renko
929 Viipuri – Viborg	19.9.1944	Luovutetulla alueella
930 Viipurin mlk – Viborgs lk	19.9.1944	Luovutetulla alueella
938 Vuoksela	19.9.1944	Luovutetulla alueella
939 Vuoksenranta	19.9.1944	Luovutetulla alueella
974 Ylimarkku – Övermark	1.1.1973	545 Närpiö – Närpes
990 Ähtävä – Esse	1.1.1977	599 Pedersören kunta – Pedersöre
991 Äyräpää	19.9.1944	Luovutetulla alueella
993 Äänekosken mlk – Äänekoski lk	1.1.1969	992 Äänekoski
997 Öja	1.1.1969	203 Kaarlela – Karleby

*Liite 2.
Bilaga 2.
Appendix 2.*

*Lakkautetut kunnat lakkauttamisjärjestyksessä
Upplösta kommuner i den ordning de upplösts
Abolished municipalities in order of abolition*

Lakkautettu kunta Upplöst kommun Abolished municipality	Ajankohta Tidpunkt Point in time	Liitoskunta / Liitoskunnat Inkorporerad i kommun / kommuner Annexed municipality / municipalities
994 Pirkkala	1.1.1922	536 Nokia 604 Pirkkala – Birkala
321 Kyyrölä	1.1.1934	497 Muolaa
013 Antrea	19.9.1944	Luovutetulla alueella
080 Harlu	19.9.1944	Luovutetulla alueella
087 Heinjoki	19.9.1944	Luovutetulla alueella
093 Hiitola	19.9.1944	Luovutetulla alueella
147 Impilahti	19.9.1944	Luovutetulla alueella
162 Jaakkima	19.9.1944	Luovutetulla alueella
168 Johannes	19.9.1944	Luovutetulla alueella
215 Kanneljärvi	19.9.1944	Luovutetulla alueella
234 Kaukola	19.9.1944	Luovutetulla alueella
258 Kirvu	19.9.1944	Luovutetulla alueella
264 Kivennapa	19.9.1944	Luovutetulla alueella
268 Koivisto	19.9.1944	Luovutetulla alueella
269 Koiviston mlk – Koivisto lk	19.9.1944	Luovutetulla alueella
296 Kuolemajärvi	19.9.1944	Luovutetulla alueella
302 Kurkijoki	19.9.1944	Luovutetulla alueella
313 Käkisalmi – Kexholm	19.9.1944	Luovutetulla alueella
314 Käkisalmen mlk – Kexholms lk	19.9.1944	Luovutetulla alueella
397 Lahdenpohja	19.9.1944	Luovutetulla alueella
412 Lavansaari	19.9.1944	Luovutetulla alueella
437 Lumivaara	19.9.1944	Luovutetulla alueella
488 Metsäpirtti	19.9.1944	Luovutetulla alueella
497 Muolaa	19.9.1944	Luovutetulla alueella
591 Petsamo	19.9.1944	Luovutetulla alueella
628 Pyhäjärvi VI – Pyhäjärvi Vib I	19.9.1944	Luovutetulla alueella
690 Rautu	19.9.1944	Luovutetulla alueella
703 Ruskeala	19.9.1944	Luovutetulla alueella
706 Räisälä	19.9.1944	Luovutetulla alueella
731 Sakkola	19.9.1944	Luovutetulla alueella
733 Salmi	19.9.1944	Luovutetulla alueella
745 Seiskari	19.9.1944	Luovutetulla alueella
757 Soanlahti	19.9.1944	Luovutetulla alueella
763 Sortavala	19.9.1944	Luovutetulla alueella
764 Sortavalan mlk – Sortavala lk	19.9.1944	Luovutetulla alueella
767 Suistamo	19.9.1944	Luovutetulla alueella

Lakkautettu kunta	Ajankohta	Liitoskunta / Liitoskunnat
Upplöst kommun	Tidpunkt	Inkorporerad i kommun / kommuner
Abolished municipality	Point in time	Annexed municipality / municipalities
773 Suojärvi	19.9.1944	Luovutetulla alueella
780 Suursaari	19.9.1944	Luovutetulla alueella
843 Terijoki	19.9.1944	Luovutetulla alueella
862 Tytärsaari	19.9.1944	Luovutetulla alueella
897 Uusikirkko	19.9.1944	Luovutetulla alueella
910 Valkjärvi	19.9.1944	Luovutetulla alueella
929 Viipuri – Viborg	19.9.1944	Luovutetulla alueella
930 Viipurin mlk – Viborgs lk	19.9.1944	Luovutetulla alueella
938 Vuoksela	19.9.1944	Luovutetulla alueella
939 Vuoksenranta	19.9.1944	Luovutetulla alueella
991 Äyräpää	19.9.1944	Luovutetulla alueella
003 Akaa	1.1.1946	310 Kylmäkoski
		788 Sääksmäki
		864 Toijala
		928 Viiala
039 Degerby	1.1.1946	149 Inkoo – Ingå
068 Haaga – Haga	1.1.1946	091 Helsinki – Helsingfors
104 Huopalahti – Hoplaks	1.1.1946	091 Helsinki – Helsingfors
278 Korpiselkä	1.1.1946	856 Tuupovaara
		Osa kunnasta luovutetulla alueella
294 Kulosaaren huvilakaupunki – Brändö villastad	1.1.1946	091 Helsinki – Helsingfors
307 Kuusisto – Kustö	1.1.1946	202 Kaarina – S:t Karins
566 Oulunkylä – Äggelby	1.1.1946	091 Helsinki – Helsingfors
634 Pälkjärvi	1.1.1946	848 Tohmajärvi
782 Sakkijärvi	1.1.1946	489 Miehikkälä
		978 Ylämaa
		Osa kunnasta luovutetulla alueella
907 Vahviala	1.1.1946	404 Lappee
		978 Ylämaa
		Osa kunnasta luovutetulla alueella
486 Messukylä	1.1.1947	837 Tampere – Tammerfors
110 Hämeenlinnan mlk – Tavastehus lk	1.1.1948	109 Hämeenlinna – Tavastehus
185 Jääski	1.1.1948	153 Imatra
		173 Joutseno
		700 Ruokolahti
		Osa kunnasta luovutetulla alueella
596 Pielisensuu	1.1.1954	167 Joensuu
744 Seinäjoen mlk – Seinäjoki lk	1.1.1959	743 Seinäjoki
530 Naantalın mlk – Nädendals lk	1.1.1964	529 Naantali – Nädental

Lakkautettu kunta	Ajankohta	Liitoskunta / Liitoskunnat
Upplöst kommun	Tidpunkt	Inkorporerad i kommun / kommuner
Abolished municipality	Point in time	Annexed municipality / municipalities
565 Oulujoki	1.1.1965	084 Haukipudas 244 Kempele 255 Kiiminki 564 Oulu – Uleåborg 567 Oulunsalo 859 Tyrnävä 889 Utajärvi 973 Ylikiiminki
002 Aitolahti	1.1.1966	837 Tampere – Tammerfors
011 Angelniemi	1.1.1967	073 Halikko
404 Lappee	1.1.1967	405 Lappeenranta – Villmanstrand
411 Lauritsala	1.1.1967	405 Lappeenranta – Villmanstrand
477 Maaria – S:t Marie	1.1.1967	853 Turku – Åbo
579 Paraisten mlk – Pargas lk	1.1.1967	573 Parainen – Pargas
610 Porin mlk – Björneborgs lk	1.1.1967	609 Pori – Björneborg
888 Uskela	1.1.1967	734 Salo
914 Vanaja	1.1.1967	082 Hattula 109 Hämeenlinna – Tavastehus 165 Janakkala 692 Renko
207 Kaskkerta	1.1.1968	853 Turku – Åbo
008 Alaveteli – Nedervetil	1.1.1969	288 Kruunupyy – Kronoby
094 Hiittinen – Hitis	1.1.1969	040 Dragsfjärd
107 Hyvinkään mlk – Hyvinge lk	1.1.1969	106 Hyvinkää – Hyvinge
221 Karjaan mlk – Karis lk	1.1.1969	220 Karjaa – Karis
228 Karuna	1.1.1969	738 Sauvo – Sagu
237 Kauvatsa	1.1.1969	271 Kokemäki – Kumo
267 Kojjärvi	1.1.1969	061 Forssa 887 Urjala
282 Koskenpää	1.1.1969	183 Jämsänkoski
298 Kuopion mlk – Kuopio lk	1.1.1969	297 Kuopio 749 Siilinjärvi
600 Pihlajavesi	1.1.1969	249 Keuruu
627 Pyhäjärvi Ul – Pyhäjärvi Nyl I	1.1.1969	224 Karkkila – Högfors
839 Teerijärvi – Terjärv	1.1.1969	288 Kruunupyy – Kronoby
896 Uusikaupungin mlk – Nystads lk	1.1.1969	895 Uusikaupunki – Nystad
993 Äänekosken mlk – Äänekoski lk	1.1.1969	992 Äänekoski
997 Öja	1.1.1969	203 Kaarlela – Karleby
096 Hinnerjoki	1.1.1970	050 Eura
100 Honkilahti	1.1.1970	050 Eura
141 Iisalmen mlk – Iisalmi lk	1.1.1970	140 Iisalmi – Idensalmi
502 Muuruvesi	1.1.1971	174 Juankoski
786 Säyneinen	1.1.1971	174 Juankoski
860 Tyrvöntö	1.1.1971	082 Hattula

Lakkautettu kunta		Ajankohta	Liitoskunta / Liitoskunnat
Upplöst kommun		Tidpunkt	Inkorporerad i kommun / kommuner
Abolished municipality		Point in time	Annexed municipality / municipalities
001	Ahlainen	1.1.1972	609 Pori – Björneborg
144	Ikaalinen	1.1.1972	143 Ikaalinen – Ikaalis
840	Teisko	1.1.1972	837 Tampere – Tammerfors
007	Alatornio – Nedertorneå	1.1.1973	851 Tornio – Torneå
032	Bergö	1.1.1973	475 Maalahti – Malax
033	Björköby	1.1.1973	499 Mustasaari – Korsholm
048	Eräjärvi	1.1.1973	562 Orivesi
225	Karkku	1.1.1973	912 Vammala
229	Karunki	1.1.1973	851 Tornio – Torneå
242	Kemijärven mlk – Kemijärvi lk	1.1.1973	320 Kemijärvi
270	Koivulahti – Kvevlax	1.1.1973	499 Mustasaari – Korsholm
409	Lapväärtti – Lappfjärd	1.1.1973	287 Kristiinankaupunki – Kristinestad
542	Nurmeksen mlk – Nurmes lk	1.1.1973	541 Nurmes
574	Paattinen	1.1.1973	853 Turku – Åbo
575	Paavola	1.1.1973	708 Ruukki
590	Petolahti – Petalax	1.1.1973	475 Maalahti – Malax
597	Pielisjärvi	1.1.1973	422 Lieksa
605	Pirttikylä – Pörtom	1.1.1973	545 Närpiö – Närpes
637	Pohjaslahti	1.1.1973	933 Viippula
			936 Virrat – Virdois
679	Raippaluoto – Replot	1.1.1973	499 Mustasaari – Korsholm
688	Rautio	1.1.1973	208 Kalajoki
693	Revonlahti – Revolax	1.1.1973	708 Ruukki
695	Riistavesi	1.1.1973	297 Kuopio
735	Saloinen	1.1.1973	678 Raahe – Brahestad
750	Siipyy – Sideby	1.1.1973	287 Kristiinankaupunki – Kristinestad
752	Simpele	1.1.1973	689 Rautjärvi
769	Sulva – Solf	1.1.1973	499 Mustasaari – Korsholm
			905 Vaasa – Vasa
779	Suoniemi	1.1.1973	536 Nokia
788	Sääksmäki	1.1.1973	908 Valkeakoski
789	Sääminki	1.1.1973	618 Punkaharju
			740 Savonlinna – Nyslott
847	Tiukka – Tjöck	1.1.1973	287 Kristiinankaupunki – Kristinestad
861	Tyrväå	1.1.1973	912 Vammala
974	Ylimarkku – Övermark	1.1.1973	545 Närpiö – Närpes
070	Haapasaari – Aspö	1.1.1974	285 Kotka
629	Pyhämaa	1.1.1974	895 Uusikaupunki – Nystad
012	Anjala	1.1.1975	754 Anjalankoski
166	Jepua – Jeppo	1.1.1975	893 Uusikaarlepyy – Nykarleby
496	Munsala	1.1.1975	893 Uusikaarlepyy – Nykarleby
894	Uudenkaarlepyyn mlk – Nykarleby lk	1.1.1975	893 Uusikaarlepyy – Nykarleby
487	Metsämaa	1.1.1976	431 Loimaan kunta – Loimaa kommun

Lakkautettu kunta		Ajankohta	Liitoskunta / Liitoskunnat	
Upplöst kommun		Tidpunkt	Inkorporerad i kommun / kommuner	
Abolished municipality		Point in time	Annexed municipality / municipalities	
852	Tottijärvi	1.1.1976	536	Nokia
034	Bromarv	1.1.1977	078	Hanko – Hangö
			842	Tenhola – Tenala
203	Kaarlela – Karleby	1.1.1977	272	Kokkola – Karleby
			315	Kälviä – Kelviä
206	Kajaanin mlk – Kajaani lk	1.1.1977	205	Kajaani – Kajana
201	Karhula	1.1.1977	285	Kotka
222	Karjala	1.1.1977	503	Mynämäki
311	Kymi – Kymmene	1.1.1977	285	Kotka
621	Purmo	1.1.1977	599	Pedersören kunta – Pedersöre
756	Snappertuna	1.1.1977	220	Karjaa – Karis
			835	Tammisaari – Ekenäs
760	Somerniemi	1.1.1977	761	Somero
836	Tammisaaren mlk – Ekenäs lk	1.1.1977	078	Hanko – Hangö
			835	Tammisaari – Ekenäs
990	Ähtävä – Esse	1.1.1977	599	Pedersören kunta – Pedersöre
238	Keikyä	1.1.1981	988	Äetsä
253	Kiikka	1.1.1981	988	Äetsä
432	Lokalahti	1.1.1981	895	Uusikaupunki – Nystad
540	Nummi	1.1.1981	540	Nummi-Pusula
622	Pusula	1.1.1981	540	Nummi-Pusula
539	Nuijamaa	1.1.1989	405	Lappeenranta – Villmanstrand
209	Kalanti	1.1.1993	895	Uusikaupunki – Nystad
274	Konginkangas	1.1.1993	992	Äänekoski
685	Rauman mlk – Raumo lk	1.1.1993	684	Rauma – Raumo
787	Säynätsalo	1.1.1993	179	Jyväskylä
842	Tenhola – Tenala	1.1.1993	835	Tammisaari – Ekenäs
088	Heinola	1.1.1997	111	Heinola
089	Heinolan mlk – Heinola lk	1.1.1997	111	Heinola
427	Lohja – Lojo	1.1.1997	444	Lohja – Lojo
428	Lohjan kunta – Lojo kommun	1.1.1997	444	Lohja – Lojo
612	Porvoo – Borgå	1.1.1997	638	Porvoo – Borgå
613	Porvoon mlk – Borgå lk	1.1.1997	638	Porvoo – Borgå
014	Anttola	1.1.2001	491	Mikkeli
299	Kuorevesi	1.1.2001	182	Jämsä
492	Mikkelin mlk – S:t Michels lk	1.1.2001	491	Mikkeli
841	Temmes	1.1.2001	859	Tyrnävä

Liite 3.**Bilaga 3.****Appendix 3.
order****Kuntien nimenmuutokset aakkosjärjestyksessä
Kommunernas namnändringar i alfabetisk ordning
Changed names of municipalities in alphabetical
order**

Muuttunut kunta	Ajankohta	Uusi nimi	
Ändrad kommun	Tidpunkt	Det nya namnet	
Changed municipality	Point in time	New name	
010	Alavus – Alavo	1.1.1983	Alavus
047	Enontekiö	1.1.1983	Enontekiö – Enontekis
604	Etelä-Pirkkala	1.1.1938	Pirkkala
051	Eurajoki	1.1.1983	Eurajoki – Euraåminne
235	Grankulla	8.4.1949	Kauniainen – Grankulla
092	Helsingin mlk – Helsinge	1.1.1972	Vantaa – Vanda
099	Hongonjoki	1.1.1952	Honkajoki
140	Iisalmi	1.1.1983	Iisalmi – Idensalmi
143	Ikaalinen	1.1.1983	Ikaalinen – Ikaalis
143	Ikaalisten mlk – Ikaalinenens lk	1.1.1972	Ikaalinen
169	Jokioinen	1.1.1983	Jokioinen – Jockis
171	Joroinen	1.1.1983	Joroinen – Jorois
178	Juva – Jockas	9.6.1965	Juva
186	Järvenpää	1.1.1983	Järvenpää – Träskända
205	Kajaani	1.1.1983	Kajaani – Kajana
224	Karkkila	1.1.1983	Karkkila – Högfors
241	Kemin mlk – Kemi lk	1.1.1979	Keminmaa
272	Kokkola – Gamlakarleby	1.1.1977	Kokkola – Karleby
283	Koski HI	1.1.1995	Hämeenkoski
290	Kuhmoniemi	1.1.1937	Kuhmo
732	Kuolajärvi	1.1.1936	Salla
309	Kuusjärvi	1.1.1968	Outokumpu
315	Kälviä	1.1.1983	Kälviä – Kelviä
398	Lahti	1.1.1983	Lahti – Lahtis
399	Laihia	1.1.1983	Laihia – Laihela
423	Lieto	1.1.1983	Lieto – Lundo
425	Liminka	1.1.1983	Liminka – Limingo
426	Liperi – Libelits	9.6.1965	Liperi
428	Lohjan mlk – Lojo lk	1.1.1978	Lohjan kunta – Lojo kommun
429	Lohtaja	1.1.1983	Lohtaja – Lochteå
431	Loimaan mlk – Loimaa lk	1.1.1978	Loimaan kunta – Loimaa kommun
475	Maalahti – Malaks	9.6.1965	Maalahti – Malax
479	Maksamaa – Maksmo	9.6.1965	Maksamaa – Maxmo
484	Merikarvia	1.1.1983	Merikarvia – Sastmola
498	Muonionniska	9.8.1923	Muonio
499	Mustasaari	23.4.1927	Mustasaari – Korsholm

Muuttunut kunta	Ajankohta	Uusi nimi
Ändrad kommun	Tidpunkt	Det nya namnet
Changed municipality	Point in time	New name
503 Mynämäki – Virmo	9.6.1965	Mynämäki
538 Nousiainen	1.1.1983	Nousiainen – Nousis
599 Pietarsaaren mlk – Pedersöre	23.2.1989	Pedersören kunta – Pedersöre
604 Pirkkala	1.1.1983	Pirkkala – Birkala
536 Pohjois-Pirkkala	1.1.1938	Nokia
626 Pyhäjärvi	1.1.1993	Pyhäsalmi
626 Pyhäjärvi OI – Pyhäjärvi UI I	1.1.1969	Pyhäjärvi
626 Pyhäsalmi	1.1.1996	Pyhäjärvi
754 Sippola	1.1.1975	Anjalankoski
785 Säräisniemi	1.1.1954	Vaala
854 Turtola	1.1.1949	Pello
886 Ulvila – Ulfsby	9.6.1965	Ulvila – Ulvsby
917 Vehkalahti	1.1.1983	Vehkalahti – Veckelax
923 Vestanfjärd	30.12.1972	Västanfjärd
927 Vihti	1.1.1983	Vihti – Vichtis
934 Vimpeli – Vindala	1.1.1983	Vimpeli
989 Ähtäri	1.1.1983	Ähtäri – Etseri

Huomautuksia – Anmärkningar – Remarks:

Lakkautettujen kuntien nimenmuutokset eivät ole mukana. Nämnändringar som gäller kommuner som upphört har inte tagits med. The names of municipalities that were abolished are not included.

TILASTOKESKUS
STATISTIKCENTRALEN
STATISTICS FINLAND
KÄSIKIRJOJA
HANDBÖCKER
HANDBOOKS

Nro 1	Koulutusluokitus 1997 Liite 1, ISCED 1997 SUOMALAINEN SOVELTAMISOPAS Koulutusluokituksen ja Unescon kansainvälisen koulutusluokituksen ISCED 1997:n välinen koodiavain Liite 2, OPETUSHALLINNON KOULUTUSALA- JA -ASTELUOKITUS Koulutusluokituksen ja opetushallinnon koulutusala-, opintoala- ja koulutusasteluokituksen välinen koodiavain Liite 3, KOULUTUSKODIMUUTOKSET 1998 Liite 3, KOULUTUSKODIMUUTOKSET 1999 Liite 4, KOULUTUSLUOKITUKSEN MUUNNOSAVAIN 1997 Vuoden 1997:n tilanteen mukaan uudistetun koulutusluokituksen ja uudistusta edeltäneen luokituksen vastaavuusavain	11. uusittu laitos	1999
Nr 1	<i>Utbildningsklassificering 1997</i>	7:e reviderade upplagan	1999
Nro 4	Toimialaluokitus 1995 Liite 1, HAKEMISTO Liite 2, MUUNNOSAVAIN TOIMIALALUOKITUS 1988:STA Liite 3, TIIVISTELMÄ <i>Näringsgrensindelningen 1995</i> <i>Bilaga 3, SAMMANDRAG</i> Standard Industrial Classification 1995 Annex 3, SUMMARY	2. tarkistettu painos 3. tarkistettu painos 3. tarkistettu painos 2. korjattu painos	1999 1996 1995 1996
Nro 5	Sektoriluokitus 2000 <i>Sektorindelningen 2000</i> Classification of Sectors 2000 Institutionaalinen sektoriluokitus 1996 <i>Den institutionella sektorindelningen 1996</i> Classification of institutional sectors 1996		2000 1995
Nro 6	Rahoitusvaadeluokitus 1996 Classification of financial assets and liabilities 1996		1995
Nro 10	Yhteisöjen tehtäväluokitukset Julkisyhteisöjen ja voittoa tavoittele- mattomien yhteisöjen tehtäväluokitukset <i>Uppgiftsklassificeringar för sammanslutningar</i> <i>Uppgiftsklassificeringar för offentliga</i> <i>sammanslutningar och icke vinstsyftande sammanslutningar</i> Classifications of the functions of government and non-profit institutions serving households	uusittu laitos förynad upplaga revised edition	1986
Nro 11	Pääasiallisen toiminnan luokitus Pääasiallisen toimeentulolähteen luokitus <i>Klassificering av befolkningen efter</i> <i>huvudsaklig verksamhet</i> <i>Klassificering av befolkningen efter</i>		1980

	<i>huvudsaklig inkomstkälla</i> Classification of the Population by Type of Activity Classification of the Population by Main Source of Livelihood		
Nro 12	Alueluokitukset Valtiot ja maat 2000 Regionala indelningar Stater och länder 2000 Regional Classifications Countries 2000		2000
Nro 14	Ammattiluokitus 1997 Liite 1, HAKEMISTO Liite 2, AMMATILUOKITUSTEN 1987 JA 1997 VÄLISET MUUNNOSAVAIMET Liite 3, TIIVISTELMÄ <i>Yrkesklassificeringen 1997</i> <i>Bilaga 3, SAMMANDRAG</i> Classification of Occupations 1997 Annex 3, SUMMARY	1. tarkistettu laitos	1997 1999 1999 1998
Nro 16	Rakennusluokitus 1994 <i>Byggnadsklassificering 1994</i> Classification of Buildings 1994		1994
Nro 17	Sosioekonomisen aseman luokitus 1989 Classification of Socio-economic Groups	uusittu laitos revised edition	1989
Nr 17	Sosioekonomisk indelning 1989	förnyad upplaga	1990
Nro 18	Demografiset ja sosiaaliset perusluokitukset Ikä, sukupuoli, siviilisääty, kieli, kansalaisuus, uskontokunta <i>Demografiska och sociala grundklassificeringar</i> <i>Ålder, kön, civilstånd, språk, nationalitet, trossamfund</i> Demographic and Social Basic Classifications Age, Sex, Marital Status, Language, Nationality, Religion		1983
Nro 20	Suomen ympäristötiedostot		1996
Nro 21	Aineellisten varojen luokitukset Kiinteä pääoma, varastovarot, muut aineelliset varat <i>Klassificeringar av materiella tillgångar</i> <i>Fast kapital, lagerkapital, övriga materiella tillgångar</i> Classifications of Tangible Assets Fixed Capital, Inventories, Other Tangible Assets		1985
Nro 22	Ikäluokitukset Ohjeita ikäluokituksen käytöstä <i>Åldersklassificeringar</i> Riktlinjer för användning av åldersklassificeringar		1986
Nro 27	Rikosnimikkeistö <i>Brottsnomenklatur</i> Crime nomenclature		1999

Nro 28	Kunnat ja kuntapohjaiset aluejaot 2001 <i>Kommuner och kommunbaserade indelningar 2001</i> Municipalities and Regional Divisions Based on Municipalities 2001	2001
Nro 30	Toimi oikein tilastoalalla Tilastokeskuksen ammattieettinen opas	1992
Nro 31	Tuottajahintaindeksit 1990=100 Indeksien käyttäjän käsikirja Producer Price Indices 1990=100 Handbook for Indices Users	1993
Nro 32	Maanrakennuskustannusindeksi 1990:100 Käyttäjän käsikirja	1993
Nro 33	Ansiotasoindeksi 1995=100 Käyttäjän käsikirja The Index of Wage and Salary Earnings 1995=100 Handbook for Users	1999
Nro 33	Ansiotasoindeksi 1990=100 Käyttäjän käsikirja The Index of Wage and Salary Earnings 1990=100 Handbook for Users	1994
Nro 34	Tuoteluokitus	1995
Nro 35	Väestölaskenta 1995 Käsikirja	1996
Nro 36	Siviiliasian nimikkeistö <i>Nomenklatur för civilmål</i> Nomenclature of civil cases	1996
Nro 37	Jäteluokitusopas	1997
Nro 37b	Guide to Waste Classification	1999
Nro 38	Vuoden 1950 väestölaskennan otosaineiston käsikirja	1997
Nro 39	Kuluttajahintaindeksi 1995=100 Käyttäjän käsikirja <i>Consumer Price Index 1995=100</i> Handbook for Users	1998
Nro 40	Maankäyttöluokitus <i>Markanvändningsklassificering</i> Land Use Classification	2000
Nro 41	Julkisyhteisöjen tehtäväluokitus	

Kuvailulehti

Julkaisija
Tilastokeskus

Julkaisun päivämäärä
2.2.2001

Tekijät (toimielimestä: toimielimen nimi, puheenjohtaja, sihteeri)

Sari Jouhki
Kari Seppä

Julkaisun laji
Käsikirja

Toimeksiantaja

Toimielimen asettamispv

Julkaisun nimi
Kunnat ja kuntapohjaiset aluejaot 2001
Kommuner och kommunbaserade indelningar 2001
Municipalities and Regional Divisions Based on Municipalities 2001

Julkaisun osat

Tiivistelmä

Kunnat ja kuntapohjaiset aluejaot 2001 -julkaisussa esitellään yleisimmät tilastoissa käytettävät kuntapohjaiset alueluokitukset. Käsikirja sisältää kuntien nimet ja tunnuksset sekä tärkeimmät kuntaluokitukset: seutukunnat, maakunnat, suuralueet, läänit, työvoima- ja elinkeinokeskukset, tilastollisen kuntaryhmittelyn, tilastolliset työssäkäyntialueet sekä kielisuhde- ja kuntamuotoluokitukset.

Suomen NUTS-aluejako on myös esitetty omana taulukkonaan.

Avainsanat (asiasanat)

alueluokitus, kunta, tunnusjärjestelmä, NUTS

Muut tiedot

Sarjan nimi ja numero		ISSN	ISBN
Käsikirjoja 28		0355-2063	951-727-859-4
Kokonaissivumäärä 89	Kieli suomi, ruotsi, englanti	Hinta 150,00	Luottamuksellisuus Julkinen
Jakaja Tilastokeskus Työpajakatu 13, Helsinki 00022 TILASTOKESKUS		Kustantaja Tilastokeskus	

Kunnat ja kuntapohjaiset aluejaot 2001 -julkaisussa esitellään yleisimmät tilastoissa käytettävät kuntapohjaiset alueluokitukset.

Käsikirja sisältää kuntien nimet ja tunnukset sekä tärkeimmät kuntaluokitukset: seutukunnat, maakunnat, suuralueet, läänit, työvoima- ja elinkeinokeskukset, tilastollisen kuntaryhmittelyn, tilastolliset työssäkäyntialueet sekä kielisuhde- ja kuntamuotoluokituksen.

Suomen NUTS-aluejako on myös esitetty omana taulukkonaan.



Tilastokeskus, myyntipalvelu
PL 4V
00022 TILASTOKESKUS
puh. (09) 1734 2011
faksi (09) 1734 2500
myynti.tilastokeskus@tilastokeskus.fi
www.tilastokeskus.fi

Statistikecentralen, försäljningstjänsten
PB 4V
00022 STATISTIKCENTRALEN
tfn (09) 1734 2011
fax (09) 1734 2500
myynti.tilastokeskus@stat.fi
www.stat.fi

Statistics Finland, Sales Services
P.O.Box 4V
FIN-00022 STATISTICS FINLAND
Tel. +358 9 1734 2011
Fax +358 9 1734 2500
myynti.tilastokeskus@stat.fi
www.stat.fi

ISSN 0355-2063
= Käsikirjoja
ISSN 1457-2559
ISBN 951-727-850-0
Tuotenro 8956
AEO